СОВЕТ ДЕПУТАТОВ
ГОРОДСКОГО ОКРУГА ПОДОЛЬСК
МОСКОВСКОЙ ОБЛАСТИ

РЕШЕНИЕ

от 11 апреля 2023 года № 37/11

«О внесении изменений в Генеральный план городского округа Подольск Московской области в части карты границ населенных пунктов»

В соответствии с Градостроительным кодексом Российской Федерации, Земельным кодексом Российской Федерации, Федеральным законом от 06.10.2003 № 131-ФЗ «Об общих принципах организации местного самоуправления в Российской Федерации», Законом Московской области от 24.07.2014 № 106/2014-ОЗ «О перераспределении полномочий между органами местного самоуправления муниципальных образований Московской области и органами государственной власти Московской области», постановлением Правительства Московской области от 07.04.2022 № 332/11 «Об особенностях градостроительной деятельности в Московской области в 2022 и 2023 годах», постановлением Правительства Московской области от 30.12.2014 № 1169/51 «Об утверждении Положения о подготовке проектов документов территориального планирования муниципальных образований Московской области и направлении их на утверждение в представительные органы местного самоуправления городских округов Московской области», решением Градостроительного совета Московской области от 28.12.2022 № 52

Совет депутатов Городского округа Подольск Московской области решил:

1. Утвердить изменения в Генеральный план городского округа Подольск Московской области в части карты границ населенных пунктов (прилагаются).
2. Направить настоящее решение Главе Городского округа Подольск для подписания и обнародования.
3. Контроль за выполнением настоящего решения возложить на постоянную депутатскую комиссию по вопросам градостроительства, перспективного развития округа, управления муниципальным имуществом и земельным отношениям (Ушанева Л.В.).

И.о. председателя Совета депутатов Городского округа Подольск	**Глава Городского округа Подольск**
Л.В. Ушанева	**Д.В. Жариков**

УТВЕРЖДЕНЫ
Решением Совета депутатов
Городского округа Подольск
Московской области
от 11апреля 2023 года № 37/11

ВНЕСЕНИЕ ИЗМЕНЕНИЙ В ГЕНЕРАЛЬНЫЙ ПЛАН ГОРОДСКОГО ОКРУГА ПОДОЛЬСК МОСКОВСКОЙ ОБЛАСТИ В ЧАСТИ КАРТЫ ГРАНИЦ НАСЕЛЕННЫХ ПУНКТОВ

НИиПИ градостроительства

КОМИТЕТ ПО АРХИТЕКТУРЕ И ГРАДОСТРОИТЕЛЬСТВУ
МОСКОВСКОЙ ОБЛАСТИ

Государственное автономное учреждение Московской области
«Научно-исследовательский и проектный институт градостроительства»
(ГАУ МО «НИиПИ градостроительства»)

143960, Московская область, г. Реутов, проспект Мира, д. 57, помещение III, тел: +7 (495) 242 77 07, niipi@mosreg.ru

Государственное задание от 13.09.2022 № 834.5.

ВНЕСЕНИЕ ИЗМЕНЕНИЙ В ГЕНЕРАЛЬНЫЙ ПЛАН ГОРОДСКОГО ОКРУГА ПОДОЛЬСК МОСКОВСКОЙ ОБЛАСТИ В ЧАСТИ КАРТЫ ГРАНИЦ НАСЕЛЕННЫХ ПУНКТОВ

Главный градостроитель **П.С. Богачев**

Руководитель мастерской **Н.В. Макаров**

Архив. № подл	ФИО, подпись и дата	Взамен Арх..№	ФИО, подпись и дата визирования

Внесение изменений в Генеральный план городского округа Подольск Московской области в части карты границ населенных пунктов выполнено Государственным автономным учреждением Московской области «Научно-исследовательский и проектный институт градостроительства» (ГАУ МО «НИиПИ градостроительства») на основании Государственного задания от 13.09.2022 № 834.5, выполняемого в рамках Государственной программы Московской области «Архитектура и градостроительство Подмосковья» на 2017–2024 годы, утвержденной постановлением Правительства Московской области от 25.10.2016 № 791/39 (в ред. от 14.06.2022).

Изменения вносятся в Генеральный план городского округа Подольск Московской области, утверждённый решением Совета депутатов городского округа Подольск Московской области от 20.12.2012 № 24/2 (в редакции решения Совета депутатов Городского округа Подольск Московской области от 27.02.2020 № 69/2, с учетом решения Совета депутатов Городского округа Подольск Московской области от 29.04.2021 № 10/3 о внесении изменений в Генеральный план городского округа Подольск Московской области применительно к деревне Бяконтово).

Изменения вносятся в границы населенных пунктов в целях приведения границ населенных пунктов в соответствие с границами территорий лесничеств (в соответствии с положениями статьи 16 Федерального закона от 30.04.2021 № 120-ФЗ (ред. от 30.12.2021) «О внесении изменений в Федеральный закон «О государственной регистрации недвижимости» и отдельные законодательные акты Российской Федерации», Федерального закона от 29.07.2017 № 280-ФЗ (ред. от 21.12.2021) «О внесении изменений в отдельные законодательные акты Российской Федерации в целях устранения противоречий в сведениях государственных реестров и установления принадлежности земельного участка к определенной категории земель», с учетом актов об изменении документированной информации государственного лесного реестра или об отсутствии сведений в государственном лесном реестре (в части пересечения границ земель лесного фонда), утверждённых Комитетом лесного хозяйства Московской области, а также писем Федерального агентства лесного хозяйства об отсутствии оснований оспаривания законности возникновения прав в отношении земельных участков).

Перечень земельных участков, включаемых в границы населенных пунктов, в отношении которых Комитетом лесного хозяйства Московской области принято решение в соответствии с Федеральным законом № 280-ФЗ от 29.07.2017 «О внесении изменений в отдельные законодательные акты Российской Федерации в целях устранения противоречий в сведениях государственных реестров и установления принадлежности земельного участка к определенной категории земель» и утверждены акты об изменении документированной информации государственного лесного реестра.

Земельные участки не расположены в границах ООПТ федерального, регионального и местного значения и территорий объектов культурного наследия.

Поз.	Кадастровый номер з.у	Разрешённое использование	Категория земель	Площадь, кв. м	номер	дата
1.	50:27:0000000:129522	Производственная деятельность, строительная промышленность	Земли населенных пунктов	7132	006/2/13-14/2021/ЛА	23.04.2021
2.	50:27:0000000:130563	Для индивидуального жилищного строительства	Земли населенных пунктов	7037	2344/2/13-14/2021/ЛА	21.06.2021
3.	50:27:0000000:131896	под производственную базу	Земли населенных пунктов	29000	4638/2/13-17/2021/ЛА	24.11.2021
4.	50:27:0000000:131909	Для индивидуального жилищного строительства	Земли промышленности, энергетики, транспорта, связи, радиовещания, телевидения, информатики, земли для обеспечения космической деятельности, земли обороны, безопасности и земли иного специального назначения	3095	1800/2/13-18/2022/ЛА	08.06.2022
5.	50:27:0000000:132584	для комплексного освоения в целях жилищного строительства	Земли населенных пунктов	1517	1442/2/13-07/2021/ЛА	27.04.2021
6.	50:27:0000000:585	для малоэтажного жилищного строительства	Земли населенных пунктов	144155	004/2/13-17/2021/ЛА	31.03.2021

Поз.	Кадастровый номер з.у	Разрешённое использование	Категория земель	Площадь, кв. м	номер	дата
7.	50:27:0000000:60	под строительство производственного металлосервисного центра	Земли населенных пунктов	880	003/2/13-17/2018/ЛА	30.07.2018
8.	50:27:0010304:20	Для озеленения и благоустройства территории	Земли населенных пунктов	247561	924/2/13-11/2021/ЛА	24.03.2021
9.	50:27:0020304:28	для размещения промышленных и складских объектов	Земли сельскохозяйственного назначения	486	003/2/13-17/2020/ЛА	04.03.2020
10.	50:27:0020325:51	для размещения садово-дачной застройки с функционированием сезонного характера, которые не могут быть отнесены к жилым зонам	Земли населенных пунктов	1500	032/2/13-17/2019/ЛА	09.09.2019
11.	50:27:0020331:2559	для обустройства и содержания пруда	Земли сельскохозяйственного назначения	98979	09-2020/034-ОТЛР	03.09.2020
12.	50:27:0020331:2562	Для индивидуального жилищного строительства	Земли сельскохозяйственного назначения	17002	09-2020/034-ОТЛР	03.09.2020
13.	50:27:0020331:2565	под строительство производственно-складской базы	Земли населенных пунктов	428496	09-2020/034-ОТЛР	03.09.2020
14.	50:27:0020331:2566	Для дачного строительства	Земли населенных пунктов	21454	09-2020/034-ОТЛР	03.09.2020
15.	50:27:0020331:2567	Для рекреационных целей	Земли сельскохозяйственного назначения	9235	09-2020/034-ОТЛР	03.09.2020
16.	50:27:0020404:89	для промышленных целей	Земли населенных пунктов	1300	269/2/13-18/2019/ЛА	26.12.2019
17.	50:27:0020412:119	Для ведения личного подсобного хозяйства	Земли населенных пунктов	1240	4639/2/13-17/2021/ЛА	24.11.2021
18.	50:27:0020412:20	Под индивидуальное жилищное строительство	Земли населенных пунктов	928	013/2/13-17/2018/ЛА	22.10.2018

Поз.	Кадастровый номер з.у	Разрешённое использование	Категория земель	Площадь, кв. м	номер	дата
19.	50:27:0020412:425	Для ведения личного подсобного хозяйства	Земли населенных пунктов	1200	007/2/13-17/2021/ЛА	30.12.2021
20.	50:27:0020417:19	Для сельскохозяйственного производства	Земли населенных пунктов	1000	276/2/13-18/2020/ЛА	25.12.2020
21.	50:27:0020417:31	Для сельскохозяйственного производства	Земли населенных пунктов	300	686/2/13-18/2021/ЛА	03.03.2021
22.	50:27:0020417:69	для индивидуального жилищного строительства	Земли населенных пунктов	1500	668/2/13-18/2021/ЛА	03.03.2021
23.	50:27:0020417:8	Для индивидуального жилого дома	Земли населенных пунктов	1500	269/2/13-18/2019/ЛА	26.12.2019
24.	50:27:0020450:13	Для дачного строительства	Земли сельскохозяйственного назначения	12000	3854/2/13-17/2021/ЛА	23.09.2021
25.	50:27:0020456:235	для размещения промышленных, складских объектов, предприятий оптовой и розничной торговли, делового центра, объектов придорожного сервиса	Земли населенных пунктов	96	269/2/13-18/2019/ЛА	26.12.2019
26.	50:27:0020504:191	для размещения садово-дачной застройки с функционированием сезонного характера, которые не могут быть отнесены к жилым зонам	Земли населенных пунктов	625	05-2021/010-ОТЛР	05.05.2021
27.	50:27:0020507:96	для дачного строительства	Земли населенных пунктов	2200	1938/2/13-18/2021/ЛА	26.05.2021
28.	50:27:0020526:186	Для дачного строительства	Земли населенных пунктов	665	082/2/13-18/2019ЛА	15.07.2019
29.	50:27:0020526:187	для строительства объектов придорожного сервиса и административного здания мотоклуба	Земли населенных пунктов	1450	267/2/13-18/2019/ЛА	26.12.2019

Поз.	Кадастровый номер з.у	Разрешённое использование	Категория земель	Площадь, кв. м	номер	дата
30.	50:27:0020526:19	Для личного подсобного хозяйства	Земли населенных пунктов	1305	05-2021/010-ОТЛР	05.05.2021
31.	50:27:0020526:209	для размещения объектов отдыха, рекреации и инженерной инфраструктуры	Земли сельскохозяйственного назначения	1663	4734/2/13-17/2021/ЛА	03.12.2021
32.	50:27:0020526:210	Для индивидуального жилищного строительства	Земли сельскохозяйственного назначения	1664	5078/2/13-17/2021/ЛА	29.12.2021
33.	50:27:0020526:211	для объектов оздоровительного назначения	Земли сельскохозяйственного назначения	1664	4729/2/13-17/2021/ЛА	02.12.2021
34.	50:27:0020531:383	Для индивидуального жилищного строительства	Земли населенных пунктов	1272	007/2/13-18/2020/ЛА	28.01.2020
35.	50:27:0020545:119	для дачного строительства	Земли сельскохозяйственного назначения	2000	5071/2/13-17/2021/ЛА	29.12.2021
36.	50:27:0020545:183	Среднеэтажная жилая застройка	Земли сельскохозяйственного назначения	1000	4621/2/13-17/2021/ЛА	23.11.2021
37.	50:27:0020545:184	Для индивидуального жилищного строительства	Земли сельскохозяйственного назначения	1000	4839/2/13-17/2021/ЛА	10.12.2021
38.	50:27:0020545:185	для малоэтажного жилищного строительства	Земли населенных пунктов	14000	1854/2/13-17/2021/ЛА	18.05.2021
39.	50:27:0020545:249	для малоэтажного жилищного строительства	Земли сельскохозяйственного назначения	700	4604/2/13-17/2021/ЛА	23.11.2021
40.	50:27:0020545:251	для малоэтажного жилищного строительства	Земли сельскохозяйственного назначения	650	4645/2/13-17/2021/ЛА	24.11.2021
41.	50:27:0020545:254	Для индивидуального жилищного строительства	Земли населенных пунктов	764	1852/2/13-17/2021/ЛА	18.05.2021
42.	50:27:0020602:40	Для ведения личного подсобного хозяйства	Земли населенных пунктов	1500	4637/2/13-17/2021/ЛА	24.11.2021
43.	50:27:0020602:479	для ведения личного подсобного хозяйства	Земли населенных пунктов	1500	3152/2/13-17/2021/ЛА	04.08.2021

Поз.	Кадастровый номер з.у	Разрешённое использование	Категория земель	Площадь, кв. м	номер	дата
44.	50:27:0020603:42	Для ведения личного подсобного хозяйства	Земли населенных пунктов	1006	038/2/13-17/2019/ЛА	25.12.2019
45.	50:27:0020612:3	для размещения промышленных и складских объектов	Земли населенных пунктов	1024	09-2021/041-ОТЛР	01.09.2021
46.	50:27:0020612:9	для дачного строительства	Земли населенных пунктов	1500	628/2/13-17/2021/ЛА	26.02.2021
47.	50:27:0020614:143	Для ведения личного подсобного хозяйства	Земли населенных пунктов	53000	012/2/13-18/2018/ЛА	08.02.2018
					002/2/13-17/2018/ЛА	08.02.2018
48.	50:27:0020614:154	для комплексного освоения в целях жилищного строительства	Земли населенных пунктов	97020	003/2/13-17/2021/ЛА	03.03.2021
49.	50:27:0020614:156	для комплексного освоения в целях жилищного строительства	Земли населенных пунктов	270080	1727/2/13-18/2021/ЛА	11.05.2021
50.	50:27:0020614:157	для комплексного освоения в целях жилищного строительства	Земли населенных пунктов	155598	003/2/13-17/2021/ЛА	03.03.2021
					034/2/13-18/2021/ЛА	03.03.2021
51.	50:27:0020614:263	для комплексного освоения в целях жилищного строительства	Земли населенных пунктов	114858	040/2/13-17/2019/ЛА	25.12.2019
52.	50:27:0020631:54	для размещения промышленных, складских объектов, предприятий оптовой и розничной торговли, делового центра, объектов придорожного сервиса	Земли населенных пунктов	458859	034/2/13-18/2020/ЛА	05.03.2020
					003/2/13-11/2019/ЛА	30.10.2019
53.	50:27:0020707:141	Для индивидуального жилищного строительства	Земли населенных пунктов	1652	006/2/13-17/2021/ЛА	15.05.2021
54.	50:27:0020707:146	Для сельскохозяйственного производства	Земли населенных пунктов	5840	006/2/13-17/2021/ЛА	15.05.2021

Поз.	Кадастровый номер з.у	Разрешённое использование	Категория земель	Площадь, кв. м	номер	дата
55.	50:27:0020707:3	Под детский оздоровительный лагерь	Земли населенных пунктов	1183	003/2/13-17/2018/ЛА	30.07.2018
56.	50:27:0020707:342	Под детский оздоровительный лагерь	Земли населенных пунктов	4200	006/2/13-17/2020/ЛА	04.03.2020
57.	50:27:0020707:59	Для сельскохозяйственного производства	Земли населенных пунктов	1060	004/2/13-17/2018/ЛА	13.08.2018
58.	50:27:0020707:90	Для производственных целей	Земли населенных пунктов	1200	1949/2/13-17/2021/ЛА	27.05.2021
59.	50:27:0020707:92	для комплексного освоения в целях жилищного строительства	Земли населенных пунктов	1200	003/2/13-17/2018/ЛА	30.07.2018
60.	50:27:0020708:26	Для сельскохозяйственного производства	Земли населенных пунктов	414	558/2/13-17/2022/ЛА	21.02.2022
61.	50:27:0020708:94	Для ведения садоводства	Земли населенных пунктов	1200	007/2/13-17/2018/ЛА	17.09.2018
62.	50:27:0020709:289	Для научно-исследовательской деятельности	Земли населенных пунктов	890	004/2/13-17/2020/ЛА	04.03.2020
63.	50:27:0020709:301	для малоэтажного жилищного строительства	Земли населенных пунктов	1306	010/2/13-17/2020/ЛА	15.04.2020
64.	50:27:0020709:302	для малоэтажного жилищного строительства	Земли населенных пунктов	37520	011/2/13-17/2020/ЛА	27.04.2020
65.	50:27:0020727:273	Для ведения личного подсобного хозяйства	Земли промышленности, энергетики, транспорта, связи, радиовещания, телевидения, информатики, земли для обеспечения космической деятельности, земли обороны, безопасности и земли иного специального назначения	80382	11-2020/044-ОТЛР	26.11.2020

Поз.	Кадастровый номер з.у	Разрешённое использование	Категория земель	Площадь, кв. м	номер	дата
66.	50:27:0020802:144	для организации торгово-выставочно-экспозиционного комплекса и садового центра "Подольское подворье"	Земли населенных пунктов	769	001/2/13-17/2020/ЛА	28.01.2020
67.	50:27:0020802:188	для строительства объектов социального, культурного, бытового назначения и инженерной инфраструктуры	Земли населенных пунктов	2543	009/2/13-17/2018/ЛА	01.10.2018
68.	50:27:0020802:503	Для индивидуального жилищного строительства	Земли населенных пунктов	500	018/2/13-17/2019/ЛА	13.08.2019
69.	50:27:0020802:542	для размещения садово-дачной застройки с функционированием сезонного характера, которые не могут быть отнесены к жилым зонам	Земли населенных пунктов	798	039/2/13-17/2019/ЛА	25.12.2019
70.	50:27:0020806:1000	под территорию Лаговского лесопарка (многолетние насаждения)	Земли населенных пунктов	2000	461/2/13-07/2022/ЛА	09.02.2022
71.	50:27:0020806:1001	социальное обслуживание	Земли населенных пунктов	3001	7/2/13-07/2022/ЛА	12.01.2022
72.	50:27:0020806:1039	для размещения промышленных, складских объектов, предприятий оптовой и розничной торговли, делового центра, объектов придорожного сервиса	Земли населенных пунктов	2478	1371/2/13-07/2021/ЛА	26.04.2021

Поз.	Кадастровый номер з.у	Разрешённое использование	Категория земель	Площадь, кв. м	номер	дата
73.	50:27:0020806:1188	для размещения промышленных и складских объектов	Земли населенных пунктов	2845	11-2021/046-ОТЛР	19.11.2021
74.	50:27:0020806:1201	Для индивидуального жилищного строительства	Земли населенных пунктов	214941	058/2/13-18/2021/ЛА	06.05.2021
75.	50:27:0020806:1266	для размещения садово-дачной застройки с функционированием сезонного характера, которые не могут быть отнесены к жилым зонам	Земли населенных пунктов	1558	1351/2/13-07/2021/ЛА	23.04.2021
76.	50:27:0020806:1277	Для ведения личного подсобного хозяйства	Земли населенных пунктов	1303	1240/2/13-18/2021/ЛА	15.04.2021
77.	50:27:0020806:1295	для строительства детского дошкольного учреждения, школы, инженерных сетей, коммуникаций и объектов спортивного назначения	Земли населенных пунктов	600	262/2/13-18/2019/ЛА	26.12.2019
78.	50:27:0020806:1296	для малоэтажного жилищного строительства	Земли населенных пунктов	729	262/2/13-18/2019/ЛА	26.12.2019
79.	50:27:0020806:1297	Для ведения личного подсобного хозяйства	Земли населенных пунктов	400	262/2/13-18/2019/ЛА	26.12.2019
80.	50:27:0020806:2171	Для сельскохозяйственного производства	Земли населенных пунктов	2992	1726/2/13-07/2021/ЛА	11.05.2021
81.	50:27:0020806:2172	Для строительства музейно-жилищного комплекса	Земли населенных пунктов	2319	1228/2/13-18/2021/ЛА	15.04.2021
82.	50:27:0020806:2173	Для индивидуального жилищного строительства	Земли населенных пунктов	1764	1234/2/13-18/2021/ЛА	15.04.2021
83.	50:27:0020806:2174	под складские помещения для хранения продуктов и промышленных товаров	Земли населенных пунктов	2266	1239/2/13-18/2021/ЛА	15.04.2021

Поз.	Кадастровый номер з.у	Разрешённое использование	Категория земель	Площадь, кв. м	номер	дата
84.	50:27:0020806:2175	для размещения садово-дачной застройки с функционированием сезонного характера, которые не могут быть отнесены к жилым зонам	Земли населенных пунктов	2832	1236/2/13-18/2021/ЛА	15.04.2021
85.	50:27:0020806:2618	Для индивидуального жилищного строительства	Земли населенных пунктов	56301	1364/2/13-07/2021/ЛА	23.04.2021
86.	50:27:0020806:2619	Для индивидуального жилищного строительства	Земли населенных пунктов	1043	1370/2/13-07/2021/ЛА	26.04.2021
87.	50:27:0020806:2620	Для сельскохозяйственного производства	Земли населенных пунктов	1085	1419/2/13-07/2021/ЛА	27.04.2021
88.	50:27:0020806:2655	Для ведения личного подсобного хозяйства	Земли населенных пунктов	1285	1459/2/13-07/2021/ЛА	27.04.2021
89.	50:27:0020806:2656	Для ведения личного подсобного хозяйства	Земли населенных пунктов	1110	1470/2/13-07/2021/ЛА	27.04.2021
90.	50:27:0020806:2657	Для индивидуального жилищного строительства	Земли населенных пунктов	1226	1471/2/13-07/2021/ЛА	27.04.2021
91.	50:27:0020806:2658	Для индивидуального жилищного строительства	Земли населенных пунктов	1210	1476/2/13-07/2021/ЛА	27.04.2021
92.	50:27:0020806:2659	Для индивидуального жилищного строительства	Земли населенных пунктов	1284	1421/2/13-07/2021/ЛА	27.04.2021
93.	50:27:0020806:2683	Для индивидуального жилищного строительства	Земли населенных пунктов	1686	1425/2/13-07/2021/ЛА	27.04.2021
94.	50:27:0020806:2684	для ведения личного подсобного хозяйства	Земли населенных пунктов	1301	1427/2/13-07/2021/ЛА	27.04.2021

Поз.	Кадастровый номер з.у	Разрешённое использование	Категория земель	Площадь, кв. м	номер	дата
95.	50:27:0020806:284	для размещения садово-дачной застройки с функционированием сезонного характера, которые не могут быть отнесены к жилым зонам	Земли населенных пунктов	777407	024/2/13-18/2019/ЛА	15.07.2019
96.	50:27:0020806:446	Для ведения личного подсобного хозяйства	Земли населенных пунктов	24966	1242/2/13-18/2021/ЛА	15.04.2021
97.	50:27:0020806:835	Для ведения личного подсобного хозяйства	Земли населенных пунктов	1905	037/2/13-18/2018/ЛА	23.07.2018
98.	50:27:0020806:838	Для сельскохозяйственного производства	Земли населенных пунктов	20067	004/2/13-07/2018/ЛА	01.10.2018
99.	50:27:0020806:841	для размещения садово-дачной застройки с функционированием сезонного характера, которые не могут быть отнесены к жилым зонам	Земли населенных пунктов	53348	003/2/13-17/2021/ЛА	03.03.2021
100.	50:27:0020806:901	для размещения садово-дачной застройки с функционированием сезонного характера, которые не могут быть отнесены к жилым зонам	Земли населенных пунктов	793	1725/2/13-07/2021/ЛА	11.05.2021
101.	50:27:0020806:956	для размещения садово-дачной застройки с функционированием сезонного характера, которые не могут быть отнесены к жилым зонам	Земли населенных пунктов	153	1314/2/13-07/2021/ЛА	21.04.2021
102.	50:27:0020806:959	Для индивидуального жилищного строительства	Земли населенных пунктов	616	1328/2/13-07/2021/ЛА	22.04.2021

Поз.	Кадастровый номер з.у	Разрешённое использование	Категория земель	Площадь, кв. м	номер	дата
103.	50:27:0020806:960	Для индивидуального жилищного строительства	Земли населенных пунктов	330	1320/2/13-07/2021/ЛА	21.04.2021
104.	50:27:0020806:964	под размещение производственных и административных зданий, строений, сооружений промышленности, коммунального хозяйства, материально-технического, продовольственного снабжения, сбыта и заготовок	Земли населенных пунктов	508	1329/2/13-07/2021/ЛА	22.04.2021
105.	50:27:0020811:161	Для строительства музейно-жилищного комплекса	Земли населенных пунктов	600	262/2/13-18/2019/ЛА	26.12.2019
106.	50:27:0020811:175	под индивидуальное жилищное строительство	Земли населенных пунктов	975	262/2/13-18/2019/ЛА	26.12.2019
107.	50:27:0020811:35	Для индивидуального жилищного строительства	Земли населенных пунктов	876	262/2/13-18/2019/ЛА	26.12.2019
108.	50:27:0030644:15	Индивидуальное жилищное строительство	Земли населенных пунктов	80755	001/2/13-11/2018/ЛА	08.02.2018
109.	50:27:0030644:31	Для сельскохозяйственного производства	Земли населенных пунктов	29998	009/2/13-11/2020/ЛА	29.09.2020
110.	50:27:0030703:517	для дачного строительства	Земли населенных пунктов	21217	181/2/13-18/2019/ЛА	15.08.2019
111.	50:27:0030703:518	для размещения объектов отдыха, рекреации и инженерной инфраструктуры	Земли населенных пунктов	23612	182/2/13-18/2019/ЛА	15.08.2019
112.	50:27:0030703:650	Для индивидуального жилищного строительства	Земли населенных пунктов	734	017/2/13-18/2019/ЛА	15.07.2019
113.	50:27:0030703:651	для ведения личного подсобного хозяйства	Земли населенных пунктов	10007	183/2/13-18/2019/ЛА	15.08.2019

Поз.	Кадастровый номер з.у	Разрешённое использование	Категория земель	Площадь, кв. м	номер	дата
114.	50:27:0030703:652	для размещения садово-дачной застройки с функционированием сезонного характера, которые не могут быть отнесены к жилым зонам	Земли населенных пунктов	7450	184/2/13-18/2019/ЛА	15.08.2019
115.	50:27:0030703:659	Склады; Пищевая промышленность	Земли населенных пунктов	3806	023/2/13-14/2019/ЛА	03.12.2019
116.	50:27:0030703:660	для размещения садово-дачной застройки с функционированием сезонного характера, которые не могут быть отнесены к жилым зонам	Земли населенных пунктов	5010	186/2/13-18/2019/ЛА	15.08.2019
					023/2/13-14/2019/ЛА	03.12.2019
					023/2/13-14/2019/ЛА	03.12.2019
117.	50:27:0030705:5	для размещения садово-дачной застройки с функционированием сезонного характера, которые не могут быть отнесены к жилым зонам	Земли населенных пунктов	420	262/2/13-18/2019/ЛА	26.12.2019
118.	50:27:0030710:170	для размещения садово-дачной застройки с функционированием сезонного характера, которые не могут быть отнесены к жилым зонам	Земли населенных пунктов	29694	054/2/13-07/2019/ЛА	30.12.2019

Поз.	Кадастровый номер з.у	Разрешённое использование	Категория земель	Площадь, кв. м	номер	дата
119.	50:27:0030710:193	для размещения промышленных и складских объектов	Земли промышленности, энергетики, транспорта, связи, радиовещания, телевидения, информатики, земли для обеспечения космической деятельности, земли обороны, безопасности и земли иного специального назначения	8832	1742/2/13-14/2021/ЛА	11.05.2021
120.	50:27:0030710:194	для размещения промышленных и складских объектов	Земли промышленности, энергетики, транспорта, связи, радиовещания, телевидения, информатики, земли для обеспечения космической деятельности, земли обороны, безопасности и земли иного специального назначения	3472	1227/2/13-14/2022/ЛА	21.04.2022
121.	50:27:0030710:867	для размещения промышленных и складских объектов	Земли промышленности, энергетики, транспорта, связи, радиовещания, телевидения, информатики, земли для обеспечения космической деятельности, земли обороны, безопасности и земли иного специального назначения	249627	006/2/13-14/2020/ЛА	21.07.2020
122.	50:27:0030720:16	для размещения промышленных и складских объектов	Земли населенных пунктов	1000	262/2/13-18/2019/ЛА	26.12.2019
123.	50:27:0030720:273	для размещения промышленных и складских объектов	Земли населенных пунктов	1114	262/2/13-18/2019/ЛА	26.12.2019

Поз.	Кадастровый номер з.у	Разрешённое использование	Категория земель	Площадь, кв. м	номер	дата
124.	50:27:0030720:46	для размещения промышленных и складских объектов	Земли населенных пунктов	1001	262/2/13-18/2019/ЛА	26.12.2019
125.	50:27:0030727:31	для размещения промышленных и складских объектов	Земли населенных пунктов	20000	001/2/13-14/2020/ЛА	19.02.2020
126.	50:55:0020202:3	для индивидуального жилищного строительства	Земли населенных пунктов	19295	020/2/13-17/2020/ЛА	06.10.2020
127.	50:55:0020202:50	для размещения садово-дачной застройки с функционированием сезонного характера, которые не могут быть отнесены к жилым зонам	Земли населенных пунктов	11490	001/2/13-17/2018/ЛА	08.02.2018
128.	50:55:0030802:20	Для индивидуального жилищного строительства	Земли населенных пунктов	259466	005/2/13-17/2021/ЛА	12.05.2021
129.	50:55:0030802:23	для размещения садово-дачной застройки с функционированием сезонного характера, которые не могут быть отнесены к жилым зонам	Земли населенных пунктов	10832	014/2/13-17/2020/ЛА	16.07.2020
130.	50:56:0000000:7268	для размещения садово-дачной застройки с функционированием сезонного характера, которые не могут быть отнесены к жилым зонам	земли природоохранного, природно-заповедного, оздоровительного, рекреационного и историко-культурного назначения	50300	007/2/13-11/2019/ЛА	30.10.2019
131.	50:56:0010312:103	индивидуальное жилищное строительство	Земли населенных пунктов	1478	004/2/13-11/2021/ЛА	15.04.2021
132.	50:56:0010312:26	для индвидуального жилищного строительства	Земли населенных пунктов	596	002/2/13-11/2020/ЛА	18.03.2020

Поз.	Кадастровый номер з.у	Разрешённое использование	Категория земель	Площадь, кв. м	номер	дата
133.	50:56:0010312:68	Для ведения личного подсобного хозяйства	Земли населенных пунктов	600	004/2/13-11/2021/ЛА	15.04.2021
134.	50:56:0010312:81	для размещения садово-дачной застройки с функционированием сезонного характера, которые не могут быть отнесены к жилым зонам	Земли населенных пунктов	600	004/2/13-11/2021/ЛА	15.04.2021
135.	50:56:0010401:326	Для индивидуального жилищного строительства	Земли населенных пунктов	652	013/2/13-11/2020/ЛА	16.11.2020
136.	50:56:0010401:327	Для индивидуального жилищного строительства	Земли населенных пунктов	535	010/2/13-11/2020/ЛА	29.09.2020
137.	50:56:0010401:422	для дачного строительства	Земли населенных пунктов	1493	012/2/13-11/2020/ЛА	02.11.2020
138.	50:56:0020257:33	для размещения промышленных и коммунально-складских объектов III-V классов опасности	Земли населенных пунктов	1180	005/2/13-11/2020/ЛА	18.06.2020
139.	50:56:0030503:1963	для размещения промышленных и коммунально-складских объектов III-V классов опасности	Земли сельскохозяйственного назначения	20305	1964/2/13-18/2021/ЛА	27.05.2021
140.	50:27:0020412:1113	для личного подсобного хозяйства	Земли населённых пунктов	600	09-2022/079-ОТЛР	07.08.2022

Перечень включаемых (исключаемых) земельных участков в границы (из границ) населённых пунктов

Перечень включаемых земельных участков

Кадастровый номер з.у.	Категория земель	Вид разрешенного использования	Площадь з.у., кв. м
50:27:0030717:8	Категория не установлена	-	373
50:27:0020508:162	Категория не установлена		100
50:27:0020331:89			380
50:27:0030726:209			858
50:55:0031016:363	Категория не установлена		112
50:56:0020101:610	Категория не установлена		2000
50:27:0020523:85	Категория не установлена	Неопределено	72
50:27:0020808:127	Категория не установлена	-	2000
50:27:0000000:133451	Категория не установлена	для ведения личного подсобного хозяйства	500
50:27:0030710:1316	Земли сельскохозяйственного назначения	ведение садоводства	1002
50:27:0030710:1265	Земли сельскохозяйственного назначения	ведение садоводства	1001
50:27:0030710:1284	Земли сельскохозяйственного назначения	ведение садоводства	1000
50:27:0030703:787	Земли сельскохозяйственного назначения	для дачного строительства	665
50:27:0020820:92	Земли сельскохозяйственного назначения	Для садоводства	1289
50:27:0020301:425			493
50:27:0030730:32	Земли промышленности, энергетики, транспорта, связи, радиовещания, телевидения, информатики, земли для обеспечения космической деятельности, земли обороны, безопасности и земли иного специального назначения	под строительство базовой станции сотовой радиотелефонной связи	107

Кадастровый номер з.у.	Категория земель	Вид разрешенного использования	Площадь з.у., кв. м
50:27:0030731:32	Земли промышленности, энергетики, транспорта, связи, радиовещания, телевидения, информатики, земли для обеспечения космической деятельности, земли обороны, безопасности и земли иного специального назначения	Для индивидуального жилищного строительства	2800
50:27:0030731:39	Земли промышленности, энергетики, транспорта, связи, радиовещания, телевидения, информатики, земли для обеспечения космической деятельности, земли обороны, безопасности и земли иного специального назначения	Для индивидуального жилищного строительства	1419
50:27:0030731:9	Земли промышленности, энергетики, транспорта, связи, радиовещания, телевидения, информатики, земли для обеспечения космической деятельности, земли обороны, безопасности и земли иного специального назначения	Для индивидуального жилищного строительства	1417
50:27:0030731:26	Земли промышленности, энергетики, транспорта, связи, радиовещания, телевидения, информатики, земли для обеспечения космической деятельности, земли обороны, безопасности и земли иного специального назначения	Для индивидуального жилищного строительства	1957
50:27:0030731:13	Земли промышленности, энергетики, транспорта, связи, радиовещания, телевидения, информатики, земли для обеспечения космической деятельности, земли обороны,	Для индивидуального жилищного строительства	1310

Кадастровый номер з.у.	Категория земель	Вид разрешенного использования	Площадь з.у., кв. м
	безопасности и земли иного специального назначения		
50:27:0030731:37	Земли промышленности, энергетики, транспорта, связи, радиовещания, телевидения, информатики, земли для обеспечения космической деятельности, земли обороны, безопасности и земли иного специального назначения	Для индивидуального жилищного строительства	1419
50:27:0030731:20	Земли промышленности, энергетики, транспорта, связи, радиовещания, телевидения, информатики, земли для обеспечения космической деятельности, земли обороны, безопасности и земли иного специального назначения	Для индивидуального жилищного строительства	1725
50:27:0030731:35	Земли промышленности, энергетики, транспорта, связи, радиовещания, телевидения, информатики, земли для обеспечения космической деятельности, земли обороны, безопасности и земли иного специального назначения	Для индивидуального жилищного строительства	1400
50:27:0030731:36	Земли промышленности, энергетики, транспорта, связи, радиовещания, телевидения, информатики, земли для обеспечения космической деятельности, земли обороны, безопасности и земли иного специального назначения	Для индивидуального жилищного строительства	1400
50:27:0030731:42	Земли промышленности, энергетики, транспорта, связи, радиовещания, телевидения,	Для индивидуального жилищного строительства	1416

Кадастровый номер з.у.	Категория земель	Вид разрешенного использования	Площадь з.у., кв. м
	информатики, земли для обеспечения космической деятельности, земли обороны, безопасности и земли иного специального назначения		
50:27:0030731:11	Земли промышленности, энергетики, транспорта, связи, радиовещания, телевидения, информатики, земли для обеспечения космической деятельности, земли обороны, безопасности и земли иного специального назначения	Для индивидуального жилищного строительства	1416
50:27:0030731:31	Земли промышленности, энергетики, транспорта, связи, радиовещания, телевидения, информатики, земли для обеспечения космической деятельности, земли обороны, безопасности и земли иного специального назначения	Для индивидуального жилищного строительства	1400
50:27:0030731:38	Земли промышленности, энергетики, транспорта, связи, радиовещания, телевидения, информатики, земли для обеспечения космической деятельности, земли обороны, безопасности и земли иного специального назначения	Для индивидуального жилищного строительства	1419
50:27:0030710:194	Земли промышленности, энергетики, транспорта, связи, радиовещания, телевидения, информатики, земли для обеспечения космической деятельности, земли обороны, безопасности и земли иного специального назначения	Для строительства музейно-жилищного комплекса	3472

Кадастровый номер з.у.	Категория земель	Вид разрешенного использования	Площадь з.у., кв. м
50:27:0010105:22			1470
50:27:0000000:131765	Земли промышленности, энергетики, транспорта, связи, радиовещания, телевидения, информатики, земли для обеспечения космической деятельности, земли обороны, безопасности и земли иного специального назначения	для строительства объектов социального, культурного и бытового назначения и объектов инженерной инфраструктуры	17500
50:27:0010105:671	Категория не установлена	для ведения личного хоз-ва	1000
50:27:0010205:221			344
50:27:0000000:131857	Земли промышленности, энергетики, транспорта, связи, радиовещания, телевидения, информатики, земли для обеспечения космической деятельности, земли обороны, безопасности и земли иного специального назначения	автомобильный транспорт	678
50:27:0010104:11	Категория не установлена	Для ведения личного подсобного хозяйства	200
50:27:0020331:155	Земли промышленности, энергетики, транспорта, связи, радиовещания, телевидения, информатики, земли для обеспечения космической деятельности, земли обороны, безопасности и земли иного специального назначения	Для строительства и эксплуатации коллективных гаражей	12404
50:27:0020707:165	Земли промышленности, энергетики, транспорта, связи, радиовещания, телевидения, информатики, земли для обеспечения космической деятельности, земли обороны, безопасности и земли иного специального	Автомобильный транспорт	2197

Кадастровый номер з.у.	Категория земель	Вид разрешенного использования	Площадь з.у., кв. м
	назначения		
50:27:0020614:5	Земли промышленности, энергетики, транспорта, связи, радиовещания, телевидения, информатики, земли для обеспечения космической деятельности, земли обороны, безопасности и земли иного специального назначения	Автомобильный транспорт	500
50:27:0020709:63	Земли промышленности, энергетики, транспорта, связи, радиовещания, телевидения, информатики, земли для обеспечения космической деятельности, земли обороны, безопасности и земли иного специального назначения	Под гаражное строительство	1600
50:27:0020709:37	Земли сельскохозяйственного назначения	под строительство трассы ЛЭП 6 кВ	1600
50:27:0020709:76	Земли промышленности, энергетики, транспорта, связи, радиовещания, телевидения, информатики, земли для обеспечения космической деятельности, земли обороны, безопасности и земли иного специального назначения	под размещение гаражно-строительного кооператива	3447
50:27:0020709:318	Земли промышленности, энергетики, транспорта, связи, радиовещания, телевидения, информатики, земли для обеспечения космической деятельности, земли обороны, безопасности и земли иного специального назначения	для обслуживания здания и сооружения	2595
50:27:0020709:357	Земли промышленности, энергетики, транспорта, связи, радиовещания, телевидения,	Для размещения производственной базы УГП "ДРСУ-17"	33000

Кадастровый номер з.у.	Категория земель	Вид разрешенного использования	Площадь з.у., кв. м
	информатики, земли для обеспечения космической деятельности, земли обороны, безопасности и земли иного специального назначения		
50:27:0020709:344	Земли промышленности, энергетики, транспорта, связи, радиовещания, телевидения, информатики, земли для обеспечения космической деятельности, земли обороны, безопасности и земли иного специального назначения	автомобильный транспорт	143
50:27:0020806:849	Земли промышленности, энергетики, транспорта, связи, радиовещания, телевидения, информатики, земли для обеспечения космической деятельности, земли обороны, безопасности и земли иного специального назначения	для государственных надобностей	59990
50:27:0020727:21	Земли сельскохозяйственного назначения	Для использования и обслуживания объектов недвижимого имущества сельскохозяйственного назначения	14104
50:27:0020727:56	Земли сельскохозяйственного назначения	Под объектом недвижимого имущества - технологическая дорога	1710
50:27:0030644:1177	Земли промышленности, энергетики, транспорта, связи, радиовещания, телевидения, информатики, земли для обеспечения космической деятельности, земли обороны, безопасности и земли иного специального назначения	под производственную базу	930
50:27:0020806:386	Земли сельскохозяйственного назначения	Для дачного строительства	1100

Кадастровый номер з.у.	Категория земель	Вид разрешенного использования	Площадь з.у., кв. м
50:27:0020806:2	Земли промышленности, энергетики, транспорта, связи, радиовещания, телевидения, информатики, земли для обеспечения космической деятельности, земли обороны, безопасности и земли иного специального назначения	Под водозаборный узел	9400
50:27:0020806:111	Земли сельскохозяйственного назначения	Для дачного строительства	2480
50:27:0020806:121	Земли сельскохозяйственного назначения	Для дачного строительства	1500
50:27:0020806:112	Земли сельскохозяйственного назначения	Для дачного строительства	1300
50:27:0020806:385	Земли сельскохозяйственного назначения	Для дачного строительства	1100
50:27:0020806:300	Земли сельскохозяйственного назначения	Для дачного строительства	1712
50:27:0020806:141	Земли сельскохозяйственного назначения	Для дачного строительства	1500
50:27:0020806:404	Земли сельскохозяйственного назначения	Для дачного строительства	1500
50:27:0020806:405	Земли сельскохозяйственного назначения	Для дачного строительства	1500
50:27:0030650:251	Земли сельскохозяйственного назначения	для использования и обслуживания объектов недвижимости	96
50:27:0030703:120	Земли сельскохозяйственного назначения	Для ведения личного подсобного хозяйства	1500
50:27:0030703:117	Земли промышленности, энергетики, транспорта, связи, радиовещания, телевидения, информатики, земли для обеспечения космической деятельности, земли обороны, безопасности и земли иного специального назначения	под производство пищевых продуктов	2161
50:27:0030710:195	Земли промышленности, энергетики, транспорта, связи, радиовещания, телевидения, информатики, земли для обеспечения космической деятельности, земли обороны,	Для строительства музейно-жилищного комплекса	11996

Кадастровый номер з.у.	Категория земель	Вид разрешенного использования	Площадь з.у., кв. м
	безопасности и земли иного специального назначения		
50:27:0030710:193	Земли промышленности, энергетики, транспорта, связи, радиовещания, телевидения, информатики, земли для обеспечения космической деятельности, земли обороны, безопасности и земли иного специального назначения	Для строительства музейно-жилищного комплекса	8832
50:27:0020520:1158	Категория не установлена	для ведения личного хозяйства	440
50:27:0030722:302	Категория не установлена	Неопределено	280
50:27:0020406:465	Категория не установлена	Для индивидуального жилищного строительства	1100
50:27:0020450:572	Категория не установлена	Для садоводства	611
50:27:0020319:302	Земли сельскохозяйственного назначения	Для ведения огородничества	810
50:27:0020319:289	Земли промышленности, энергетики, транспорта, связи, радиовещания, телевидения, информатики, земли для обеспечения космической деятельности, земли обороны, безопасности и земли иного специального назначения	Для размещения гаражно-строительного кооператива	19959
50:27:0020306:673	Категория не установлена	неопределено	600
50:27:0020306:28	Земли сельскохозяйственного назначения	Для ведения садоводства	560
50:27:0020306:667	Категория не установлена	Для личного подсобного хозяйства	1700
50:27:0020456:2	Земли промышленности, энергетики, транспорта, связи, радиовещания, телевидения, информатики, земли для обеспечения космической деятельности, земли обороны, безопасности и земли иного специального	под водозаборный узел	5136

Кадастровый номер з.у.	Категория земель	Вид разрешенного использования	Площадь з.у., кв. м
	назначения		
50:27:0020324:74	Категория не установлена	для ведения личного подсобного хозяйства	800
50:27:0020324:72	Категория не установлена	для ведения личного подсобного хозяйства	900
50:27:0020324:73	Категория не установлена	для ведения личного подсобного хозяйства	800
50:27:0020505:22	Земли сельскохозяйственного назначения	Для ведения личного подсобного хозяйства	792
50:27:0020505:150	Категория не установлена		285
50:27:0020506:7			500
50:27:0020505:149	Категория не установлена		360
50:27:0020504:1001	Категория не установлена	для ведения личного подсобного хозяйства	651
50:27:0020513:1204	Категория не установлена	для индивидуального жилищного строительства	1000
50:27:0020513:124	Земли сельскохозяйственного назначения	Для ведения садоводства	655
50:27:0020513:398	Категория не установлена	Для ведения садоводства	844
50:27:0020511:1122	Категория не установлена	Для ведения личного подсобного хозяйства	1220
50:27:0020508:24	Категория не установлена	Для индивидуального жилищного строительства	1200
50:27:0020508:1216	Категория не установлена	для индивидуального жилищного строительства	1841
50:27:0020544:241	Земли сельскохозяйственного назначения	Для ведения садоводства	500
50:27:0020544:262	Земли сельскохозяйственного назначения	Для ведения садоводства	513
50:27:0020544:257	Земли сельскохозяйственного назначения	Для ведения садоводства	510
50:27:0020544:77	Земли сельскохозяйственного назначения	Для ведения садоводства	564

Кадастровый номер з.у.	Категория земель	Вид разрешенного использования	Площадь з.у., кв. м
50:27:0020544:260	Земли сельскохозяйственного назначения	Для ведения садоводства	501
50:27:0020544:265	Земли сельскохозяйственного назначения	Для ведения садоводства	500
50:27:0020544:263	Земли сельскохозяйственного назначения	Для ведения садоводства	502
50:27:0020544:249	Земли сельскохозяйственного назначения	Для ведения садоводства	499
50:27:0020544:272	Земли сельскохозяйственного назначения	Для ведения садоводства	502
50:27:0020544:414	Земли сельскохозяйственного назначения	Для ведения садоводства	660
50:27:0020544:254	Земли сельскохозяйственного назначения	Для ведения садоводства	500
50:27:0020617:136	Категория не установлена	Неопределено	1662
50:27:0020702:12	Земли промышленности, энергетики, транспорта, связи, радиовещания, телевидения, информатики, земли для обеспечения космической деятельности, земли обороны, безопасности и земли иного специального назначения	Под производственную базу	6400
50:27:0020702:11	Земли промышленности, энергетики, транспорта, связи, радиовещания, телевидения, информатики, земли для обеспечения космической деятельности, земли обороны, безопасности и земли иного специального назначения	Под производственную базу	3400
50:27:0020706:27	Земли сельскохозяйственного назначения	для индивидуального жилищного строительства	1000
50:27:0020820:139	Земли сельскохозяйственного назначения	Для садоводства	623
50:27:0030715:309	Земли сельскохозяйственного назначения	Садоводство	665
50:27:0010101:178	Категория не установлена	для общежитий	6882
50:55:0010240:116	Категория не установлена	-	176
50:55:0010240:115	Категория не установлена	-	235
50:55:0010290:382	Категория не установлена	неопределено	1870

Кадастровый номер з.у.	Категория земель	Вид разрешенного использования	Площадь з.у., кв. м
50:55:0020239:278	Земли сельскохозяйственного назначения	для садоводства	829
50:55:0020236:332	Категория не установлена	для садоводства	496
50:55:0020304:132	Категория не установлена	не установлено	267
50:55:0020304:131	Категория не установлена	-	353
50:55:0020302:77	Категория не установлена		421
50:55:0020310:129	Категория не установлена	неопределено	338
50:55:0030620:2063	Земли промышленности, энергетики, транспорта, связи, радиовещания, телевидения, информатики, земли для обеспечения космической деятельности, земли обороны, безопасности и земли иного специального назначения	Для размещения аэродрома "Подольск-Дубровицы" и военного городка "Кузнечики"	9670
50:55:0030620:2086	Земли промышленности, энергетики, транспорта, связи, радиовещания, телевидения, информатики, земли для обеспечения космической деятельности, земли обороны, безопасности и земли иного специального назначения	Для размещения аэродрома "Подольск-Дубровицы" и военного городка "Кузнечики"	297
50:55:0030620:2068	Земли промышленности, энергетики, транспорта, связи, радиовещания, телевидения, информатики, земли для обеспечения космической деятельности, земли обороны, безопасности и земли иного специального назначения	Для размещения аэродрома "Подольск-Дубровицы" и военного городка "Кузнечики"	280
50:55:0030620:2078	Земли промышленности, энергетики, транспорта, связи, радиовещания, телевидения, информатики, земли для обеспечения космической деятельности, земли обороны,	Для размещения аэродрома "Подольск-Дубровицы" и военного городка "Кузнечики"	12749

Кадастровый номер з.у.	Категория земель	Вид разрешенного использования	Площадь з.у., кв. м
	безопасности и земли иного специального назначения		
50:55:0030620:2079	Земли промышленности, энергетики, транспорта, связи, радиовещания, телевидения, информатики, земли для обеспечения космической деятельности, земли обороны, безопасности и земли иного специального назначения	Для размещения аэродрома "Подольск-Дубровицы" и военного городка "Кузнечики"	174
50:55:0030620:2080	Земли промышленности, энергетики, транспорта, связи, радиовещания, телевидения, информатики, земли для обеспечения космической деятельности, земли обороны, безопасности и земли иного специального назначения	Для размещения аэродрома "Подольск-Дубровицы" и военного городка "Кузнечики"	25021
50:55:0030620:2062	Земли промышленности, энергетики, транспорта, связи, радиовещания, телевидения, информатики, земли для обеспечения космической деятельности, земли обороны, безопасности и земли иного специального назначения	Для размещения аэродрома "Подольск-Дубровицы" и военного городка "Кузнечики"	8324
50:55:0030620:2065	Земли промышленности, энергетики, транспорта, связи, радиовещания, телевидения, информатики, земли для обеспечения космической деятельности, земли обороны, безопасности и земли иного специального назначения	Для размещения аэродрома "Подольск-Дубровицы" и военного городка "Кузнечики"	8771
50:55:0030620:2059	Земли промышленности, энергетики, транспорта, связи, радиовещания, телевидения,	Для размещения аэродрома "Подольск-Дубровицы" и военного	225

Кадастровый номер з.у.	Категория земель	Вид разрешенного использования	Площадь з.у., кв. м
	информатики, земли для обеспечения космической деятельности, земли обороны, безопасности и земли иного специального назначения	городка "Кузнечики"	
50:55:0030620:2070	Земли промышленности, энергетики, транспорта, связи, радиовещания, телевидения, информатики, земли для обеспечения космической деятельности, земли обороны, безопасности и земли иного специального назначения	Для размещения аэродрома "Подольск-Дубровицы" и военного городка "Кузнечики"	8499
50:55:0030620:2081	Земли промышленности, энергетики, транспорта, связи, радиовещания, телевидения, информатики, земли для обеспечения космической деятельности, земли обороны, безопасности и земли иного специального назначения	Для размещения аэродрома "Подольск-Дубровицы" и военного городка "Кузнечики"	185
50:55:0030620:2087	Земли промышленности, энергетики, транспорта, связи, радиовещания, телевидения, информатики, земли для обеспечения космической деятельности, земли обороны, безопасности и земли иного специального назначения	Для размещения аэродрома "Подольск-Дубровицы" и военного городка "Кузнечики"	19508
50:55:0030620:2084	Земли промышленности, энергетики, транспорта, связи, радиовещания, телевидения, информатики, земли для обеспечения космической деятельности, земли обороны, безопасности и земли иного специального назначения	Для размещения аэродрома "Подольск-Дубровицы" и военного городка "Кузнечики"	166

Кадастровый номер з.у.	Категория земель	Вид разрешенного использования	Площадь з.у., кв. м
50:55:0030620:2083	Земли промышленности, энергетики, транспорта, связи, радиовещания, телевидения, информатики, земли для обеспечения космической деятельности, земли обороны, безопасности и земли иного специального назначения	Для размещения аэродрома "Подольск-Дубровицы" и военного городка "Кузнечики"	18228
50:55:0030620:2064	Земли промышленности, энергетики, транспорта, связи, радиовещания, телевидения, информатики, земли для обеспечения космической деятельности, земли обороны, безопасности и земли иного специального назначения	Для размещения аэродрома "Подольск-Дубровицы" и военного городка "Кузнечики"	166
50:56:0010401:53	Категория не установлена	Для индивидуального жилищного строительства	800
50:56:0010312:89	Категория не установлена		184
50:56:0010312:88	Категория не установлена		490
50:56:0030327:55			577.38
50:21:0090212:1253	Земли сельскохозяйственного назначения	Для дачного строительства	601
50:31:0030245:366	Категория не установлена		96
50:55:0000000:81334	Категория не установлена	для коммунальных целей	607
50:27:0020550:325	Земли промышленности, энергетики, транспорта, связи, радиовещания, телевидения, информатики, земли для обеспечения космической деятельности, земли обороны, безопасности и земли иного специального назначения	для строительства подъездной дороги и объектов хозяйственного назначения	4990
50:27:0020550:229	Земли промышленности, энергетики, транспорта, связи, радиовещания, телевидения,	для строительства объектов торговли	1172

Кадастровый номер з.у.	Категория земель	Вид разрешенного использования	Площадь з.у., кв. м
	информатики, земли для обеспечения космической деятельности, земли обороны, безопасности и земли иного специального назначения		
50:27:0020550:326	Земли промышленности, энергетики, транспорта, связи, радиовещания, телевидения, информатики, земли для обеспечения космической деятельности, земли обороны, безопасности и земли иного специального назначения	для строительства подъездной дороги и объектов хозяйственного назначения	4990
50:27:0020550:102	Земли промышленности, энергетики, транспорта, связи, радиовещания, телевидения, информатики, земли для обеспечения космической деятельности, земли обороны, безопасности и земли иного специального назначения	под склад-магазин	3000
50:27:0020550:86	Земли промышленности, энергетики, транспорта, связи, радиовещания, телевидения, информатики, земли для обеспечения космической деятельности, земли обороны, безопасности и земли иного специального назначения	под подъездные пути и торговые цели	2208
50:27:0020550:267	Земли промышленности, энергетики, транспорта, связи, радиовещания, телевидения, информатики, земли для обеспечения космической деятельности, земли обороны, безопасности и земли иного специального назначения	Для строительства торгового комплекса	3718

Кадастровый номер з.у.	Категория земель	Вид разрешенного использования	Площадь з.у., кв. м
50:27:0020550:47	Земли промышленности, энергетики, транспорта, связи, радиовещания, телевидения, информатики, земли для обеспечения космической деятельности, земли обороны, безопасности и земли иного специального назначения	Для строительства складского комплекса с магазином	5000
50:27:0020550:101	Земли промышленности, энергетики, транспорта, связи, радиовещания, телевидения, информатики, земли для обеспечения космической деятельности, земли обороны, безопасности и земли иного специального назначения	Под хозяйственные, производственные и торговые цели	492
50:55:0020226:127	Категория не установлена	для обслуживания ранее выстроенного дома	806
50:27:0020513:1245	Категория не установлена	Для ведения подсобного хозяйства	858
50:27:0020531:434	Категория не установлена	Для ведения личного подсобного хозяйства	600
50:27:0020803:727	Категория не установлена	Для ведения личного подсобного хозяйства	2076
50:27:0010302:226	Категория не установлена	не установлено	1350
50:27:0000000:133354	Земли промышленности, энергетики, транспорта, связи, радиовещания, телевидения, информатики, земли для обеспечения космической деятельности, земли обороны, безопасности и земли иного специального назначения	автомобильный транспорт	1160
50:55:0030938:124	Категория не установлена	-	1170
50:27:0000000:133398	Категория не установлена	для ведения личного подсобного	300

Кадастровый номер з.у.	Категория земель	Вид разрешенного использования	Площадь з.у., кв. м
		хозяйства	
50:27:0010205:493	Категория не установлена	для индивидуального жилищного строительства	501
50:27:0020550:1367	Земли промышленности, энергетики, транспорта, связи, радиовещания, телевидения, информатики, земли для обеспечения космической деятельности, земли обороны, безопасности и земли иного специального назначения	автомобильный транспорт	3953
50:27:0000000:133437	Земли промышленности, энергетики, транспорта, связи, радиовещания, телевидения, информатики, земли для обеспечения космической деятельности, земли обороны, безопасности и земли иного специального назначения	автомобильный транспорт	44
50:27:0000000:133427	Земли промышленности, энергетики, транспорта, связи, радиовещания, телевидения, информатики, земли для обеспечения космической деятельности, земли обороны, безопасности и земли иного специального назначения	автомобильный транспорт	31841
50:27:0030703:786	Земли сельскохозяйственного назначения	для дачного строительства	665
50:27:0020544:637	Категория не установлена	для ведения садоводства	800
50:55:0010233:212	Категория не установлена	-	691
50:27:0020507:1304	Категория не установлена	Для ведения личного подсобного хозяйства	1050
50:55:0030940:76	Категория не установлена	под строительство индивидуального жилого дома	822

Кадастровый номер з.у.	Категория земель	Вид разрешенного использования	Площадь з.у., кв. м
50:27:0020727:273	Земли промышленности, энергетики, транспорта, связи, радиовещания, телевидения, информатики, земли для обеспечения космической деятельности, земли обороны, безопасности и земли иного специального назначения	Производственная деятельность, строительная промышленность	80382
50:27:0020412:1129	Категория не установлена	для садоводства	300
50:56:0020254:132	Категория не установлена	-	1493
50:27:0010302:557	Категория не установлена		400
50:27:0000000:130533	Категория не установлена	Для ведения личного подсобного хозяйства	1500
50:27:0000000:133825	Земли сельскохозяйственного назначения	Для сельскохозяйственного производства	42048
50:27:0010203:1617	Категория не установлена		1146
50:27:0020520:1225	Земли промышленности, энергетики, транспорта, связи, радиовещания, телевидения, информатики, земли для обеспечения космической деятельности, земли обороны, безопасности и земли иного специального назначения	для ведения личного подсобного хозяйства	182
50:27:0020551:470	Земли сельскохозяйственного назначения	Для сельскохозяйственного производства	118526
50:27:0020507:82			680
50:27:0030726:210	Категория не установлена		960
50:55:0030620:2072	Земли промышленности, энергетики, транспорта, связи, радиовещания, телевидения, информатики, земли для обеспечения космической деятельности, земли обороны,	Для размещения аэродрома "Подольск-Дубровицы" и военного городка "Кузнечики"	213

Кадастровый номер з.у.	Категория земель	Вид разрешенного использования	Площадь з.у., кв. м
	безопасности и земли иного специального назначения		
50:55:0030620:2073	Земли промышленности, энергетики, транспорта, связи, радиовещания, телевидения, информатики, земли для обеспечения космической деятельности, земли обороны, безопасности и земли иного специального назначения	Для размещения аэродрома "Подольск-Дубровицы" и военного городка "Кузнечики"	14375
50:55:0030620:2071	Земли промышленности, энергетики, транспорта, связи, радиовещания, телевидения, информатики, земли для обеспечения космической деятельности, земли обороны, безопасности и земли иного специального назначения	Для размещения аэродрома "Подольск-Дубровицы" и военного городка "Кузнечики"	7564
50:27:0020727:267	Земли промышленности, энергетики, транспорта, связи, радиовещания, телевидения, информатики, земли для обеспечения космической деятельности, земли обороны, безопасности и земли иного специального назначения	Производственная деятельность, строительная промышленность	11242
50:27:0030726:420	Земли промышленности, энергетики, транспорта, связи, радиовещания, телевидения, информатики, земли для обеспечения космической деятельности, земли обороны, безопасности и земли иного специального назначения	автомобильный транспорт	264
50:27:0020331:2985	Земли промышленности, энергетики, транспорта, связи, радиовещания, телевидения,	Для размещения аэродрома "Подольск-Дубровицы" и военного	16984

Кадастровый номер з.у.	Категория земель	Вид разрешенного использования	Площадь з.у., кв. м
	информатики, земли для обеспечения космической деятельности, земли обороны, безопасности и земли иного специального назначения	городка "Кузнечики"	
50:55:0030928:516	Категория не установлена		777
50:27:0020331:2417	Земли сельскохозяйственного назначения	Для сельскохозяйственного производства	38939
50:27:0030644:19	Земли промышленности, энергетики, транспорта, связи, радиовещания, телевидения, информатики, земли для обеспечения космической деятельности, земли обороны, безопасности и земли иного специального назначения	под производственную бзау	240
50:27:0030633:8	Земли промышленности, энергетики, транспорта, связи, радиовещания, телевидения, информатики, земли для обеспечения космической деятельности, земли обороны, безопасности и земли иного специального назначения	под строительство производственной базы	57600
50:27:0030644:46	Земли промышленности, энергетики, транспорта, связи, радиовещания, телевидения, информатики, земли для обеспечения космической деятельности, земли обороны, безопасности и земли иного специального назначения	Под размещение объекта строительства котельной	1332
50:27:0030644:24	Земли промышленности, энергетики, транспорта, связи, радиовещания, телевидения, информатики, земли для обеспечения	для использования под здание магазина	160

Кадастровый номер з.у.	Категория земель	Вид разрешенного использования	Площадь з.у., кв. м
	космической деятельности, земли обороны, безопасности и земли иного специального назначения		
50:27:0020550:39	Земли промышленности, энергетики, транспорта, связи, радиовещания, телевидения, информатики, земли для обеспечения космической деятельности, земли обороны, безопасности и земли иного специального назначения	Под комплекс мелкооптовой торговли	10000
50:27:0030632:103	Земли промышленности, энергетики, транспорта, связи, радиовещания, телевидения, информатики, земли для обеспечения космической деятельности, земли обороны, безопасности и земли иного специального назначения	для строительства завода по безотходной переработке молока	8000
50:27:0030644:13	Земли промышленности, энергетики, транспорта, связи, радиовещания, телевидения, информатики, земли для обеспечения космической деятельности, земли обороны, безопасности и земли иного специального назначения	для использования под здание магазина	99
50:27:0030644:26	Земли промышленности, энергетики, транспорта, связи, радиовещания, телевидения, информатики, земли для обеспечения космической деятельности, земли обороны, безопасности и земли иного специального назначения	Под торгово-закупочную базу	9674
50:27:0020806:1507	Земли промышленности, энергетики,	для размещения промышленных и	10364

Кадастровый номер з.у.	Категория земель	Вид разрешенного использования	Площадь з.у., кв. м
	транспорта, связи, радиовещания, телевидения, информатики, земли для обеспечения космической деятельности, земли обороны, безопасности и земли иного специального назначения	коммунально-складских объектов IV-V классов опасности	
50:56:0020102:27	Земли промышленности, энергетики, транспорта, связи, радиовещания, телевидения, информатики, земли для обеспечения космической деятельности, земли обороны, безопасности и земли иного специального назначения	Для размещения дороги	2363
50:56:0020102:28	Земли промышленности, энергетики, транспорта, связи, радиовещания, телевидения, информатики, земли для обеспечения космической деятельности, земли обороны, безопасности и земли иного специального назначения	Для размещения автодороги	192
50:27:0020806:831	Категория не установлена	Для ведения личного подсобного хозяйства	990
50:27:0010212:4	Земли сельскохозяйственного назначения	Для ведения сельскохозяйственного производства	2842
50:27:0020606:16	Земли сельскохозяйственного назначения	Для ведения огородничества	200
50:27:0020304:32	Земли сельскохозяйственного назначения	Для ведения садоводства	496
50:27:0030644:43	Земли промышленности, энергетики, транспорта, связи, радиовещания, телевидения, информатики, земли для обеспечения космической деятельности, земли обороны, безопасности и земли иного специального	под строительство предприятия по производству оборудования для строительства трубопроводов	4841

Кадастровый номер з.у.	Категория земель	Вид разрешенного использования	Площадь з.у., кв. м
	назначения		
50:27:0030731:30	Земли промышленности, энергетики, транспорта, связи, радиовещания, телевидения, информатики, земли для обеспечения космической деятельности, земли обороны, безопасности и земли иного специального назначения	Для индивидуального жилищного строительства	13515
50:27:0020545:8	Земли промышленности, энергетики, транспорта, связи, радиовещания, телевидения, информатики, земли для обеспечения космической деятельности, земли обороны, безопасности и земли иного специального назначения	под строительство производственно-складских помещений	3340
50:27:0020705:440	Категория не установлена	не установлено	1670
50:27:0020721:317	Земли сельскохозяйственного назначения	для ведения гражданами садоводства и огороничества	540
50:27:0030703:793	Земли сельскохозяйственного назначения	для ведения садоводства	1639
50:55:0020310:60	Категория не установлена	для индивидуальной жилой застройки	450
50:27:0000000:98	Земли сельскохозяйственного назначения	под инженерные сети (водопроводные сети, канализационные сети, низковольтные сети наружного освещения)	2998
50:27:0000000:99	Земли сельскохозяйственного назначения	под инженерные сети (водопроводные сети, канализационные сети, низковольтные сети наружного освещения)	119
50:27:0020306:785	Категория не установлена	не определено	1500
50:55:0000000:67424	Земли сельскохозяйственного назначения	Для ведения садоводства	1095

Кадастровый номер з.у.	Категория земель	Вид разрешенного использования	Площадь з.у., кв. м
50:55:0010213:219	Категория не установлена	не установлен	465
50:27:0020550:40	Земли промышленности, энергетики, транспорта, связи, радиовещания, телевидения, информатики, земли для обеспечения космической деятельности, земли обороны, безопасности и земли иного специального назначения	Под комплекс мелкооптовой торговли	29999
50:27:0030702:377	Земли сельскохозяйственного назначения	для ведения личного подсобного хозяйства	550
50:55:0030929:166	Категория не установлена	для индивидуальной жилой застройки	234
50:55:0020315:383	Категория не установлена	для индивидуального жилищного строительства	592
50:56:0030503:2011	Земли промышленности, энергетики, транспорта, связи, радиовещания, телевидения, информатики, земли для обеспечения космической деятельности, земли обороны, безопасности и земли иного специального назначения	склады	30399
50:27:0020802:2263	Категория не установлена		398
50:27:0030731:41	Земли промышленности, энергетики, транспорта, связи, радиовещания, телевидения, информатики, земли для обеспечения космической деятельности, земли обороны, безопасности и земли иного специального назначения	Для ведения личного подсобного хозяйства (приусадебный земельный участок)	1558
50:56:0030503:2012	Земли промышленности, энергетики, транспорта, связи, радиовещания, телевидения, информатики, земли для обеспечения	Производственная деятельность	57220

Кадастровый номер з.у.	Категория земель	Вид разрешенного использования	Площадь з.у., кв. м
	космической деятельности, земли обороны, безопасности и земли иного специального назначения		
50:27:0020611:883	Земли промышленности, энергетики, транспорта, связи, радиовещания, телевидения, информатики, земли для обеспечения космической деятельности, земли обороны, безопасности и земли иного специального назначения	7.2 Автомобильный транспорт	193
50:27:0000000:134580	Земли промышленности, энергетики, транспорта, связи, радиовещания, телевидения, информатики, земли для обеспечения космической деятельности, земли обороны, безопасности и земли иного специального назначения	7.2 Автомобильный транспорт	1
50:56:0000000:8461	Категория не установлена	для возведения жилого одноквартирного одноэтажного каменного дома	585
50:27:0020550:314	Земли промышленности, энергетики, транспорта, связи, радиовещания, телевидения, информатики, земли для обеспечения космической деятельности, земли обороны, безопасности и земли иного специального назначения	для строительства торгового комплекса	4000
50:27:0020544:266	Земли сельскохозяйственного назначения	Для ведения садоводства	500
50:27:0020544:243	Земли сельскохозяйственного назначения	Для ведения садоводства	501
50:27:0020544:267	Земли сельскохозяйственного назначения	Для ведения садоводства	500
50:27:0020544:271	Земли сельскохозяйственного назначения	Для ведения садоводства	504

Кадастровый номер з.у.	Категория земель	Вид разрешенного использования	Площадь з.у., кв. м
50:27:0020544:268	Земли сельскохозяйственного назначения	Для ведения садоводства	514
50:27:0020544:238	Земли сельскохозяйственного назначения	Для ведения садоводства	537
50:27:0020544:245	Земли сельскохозяйственного назначения	Для ведения садоводства	502
50:27:0020544:259	Земли сельскохозяйственного назначения	Для ведения садоводства	502
50:27:0020544:247	Земли сельскохозяйственного назначения	Для ведения садоводства	504
50:27:0020544:251	Земли сельскохозяйственного назначения	Для ведения садоводства	514
50:27:0020544:252	Земли сельскохозяйственного назначения	Для ведения садоводства	518
50:27:0020544:256	Земли сельскохозяйственного назначения	Для ведения садоводства	501
50:27:0020544:248	Земли сельскохозяйственного назначения	Для ведения садоводства	500
50:27:0020544:242	Земли сельскохозяйственного назначения	Для ведения садоводства	512
50:27:0020544:244	Земли сельскохозяйственного назначения	Для ведения садоводства	510
50:27:0020544:236	Земли сельскохозяйственного назначения	Для ведения садоводства	522
50:27:0020544:240	Земли сельскохозяйственного назначения	Для ведения садоводства	500
50:27:0020544:255	Земли сельскохозяйственного назначения	Для ведения садоводства	503
50:27:0020544:237	Земли сельскохозяйственного назначения	Для ведения садоводства	500
50:27:0020544:246	Земли сельскохозяйственного назначения	Для ведения садоводства	500
50:27:0020544:258	Земли сельскохозяйственного назначения	Для ведения садоводства	500
50:27:0020544:261	Земли сельскохозяйственного назначения	Для ведения садоводства	507
50:27:0020544:270	Земли сельскохозяйственного назначения	Для ведения садоводства	503
50:27:0020544:239	Земли сельскохозяйственного назначения	Для ведения садоводства	512
50:27:0020544:253	Земли сельскохозяйственного назначения	Для ведения садоводства	508
50:27:0020544:269	Земли сельскохозяйственного назначения	Для ведения садоводства	507
50:27:0030710:1299	Земли сельскохозяйственного назначения	ведение садоводства	1003
50:27:0030710:1287	Земли сельскохозяйственного назначения	ведение садоводства	997
50:27:0030710:1310	Земли сельскохозяйственного назначения	ведение садоводства	1001
50:27:0030710:1289	Земли сельскохозяйственного назначения	ведение садоводства	1000
50:27:0030710:1311	Земли сельскохозяйственного назначения	ведение садоводства	1001
50:27:0030710:1308	Земли сельскохозяйственного назначения	ведение садоводства	998

Кадастровый номер з.у.	Категория земель	Вид разрешенного использования	Площадь з.у., кв. м
50:27:0030710:1321	Земли сельскохозяйственного назначения	ведение садоводства	1001
50:27:0030710:1313	Земли сельскохозяйственного назначения	ведение садоводства	998
50:27:0030710:1324	Земли сельскохозяйственного назначения	ведение садоводства	1003
50:27:0030710:1292	Земли сельскохозяйственного назначения	ведение садоводства	1004
50:27:0030710:1257	Земли сельскохозяйственного назначения	ведение садоводства	1000
50:27:0030710:1325	Земли сельскохозяйственного назначения	ведение садоводства	1001
50:27:0030710:1238	Земли сельскохозяйственного назначения	земельные участки общего назначения (13.0)	2957
50:27:0030710:1282	Земли сельскохозяйственного назначения	ведение садоводства	1003
50:27:0030710:1291	Земли сельскохозяйственного назначения	ведение садоводства	1002
50:27:0030710:1239	Земли сельскохозяйственного назначения	ведение садоводства	1002
50:27:0030710:1285	Земли сельскохозяйственного назначения	ведение садоводства	1002
50:27:0030710:1244	Земли сельскохозяйственного назначения	ведение садоводства	999
50:27:0030710:1258	Земли сельскохозяйственного назначения	ведение садоводства	999
50:27:0030710:1243	Земли сельскохозяйственного назначения	ведение садоводства	1000
50:27:0030710:1264	Земли сельскохозяйственного назначения	ведение садоводства	1001
50:27:0030710:1263	Земли сельскохозяйственного назначения	ведение садоводства	1005
50:27:0030710:1241	Земли сельскохозяйственного назначения	ведение садоводства	1001
50:27:0030710:1247	Земли сельскохозяйственного назначения	ведение садоводства	998
50:27:0020709:320	Земли промышленности, энергетики, транспорта, связи, радиовещания, телевидения, информатики, земли для обеспечения космической деятельности, земли обороны, безопасности и земли иного специального назначения	для обслуживания ЗТП-1330	110
50:27:0020611:28	Земли сельскохозяйственного назначения	Для ведения личного подсобного хозяйства	900
50:27:0030710:1301	Земли сельскохозяйственного назначения	ведение садоводства	1000

Кадастровый номер з.у.	Категория земель	Вид разрешенного использования	Площадь з.у., кв. м
50:27:0030710:1250	Земли сельскохозяйственного назначения	ведение садоводства	1000
50:27:0030710:1303	Земли сельскохозяйственного назначения	ведение садоводства	1000
50:27:0030710:1270	Земли сельскохозяйственного назначения	ведение садоводства	1002
50:27:0030710:1248	Земли сельскохозяйственного назначения	ведение садоводства	1000
50:27:0030710:1309	Земли сельскохозяйственного назначения	ведение садоводства	996
50:27:0030710:1323	Земли сельскохозяйственного назначения	ведение садоводства	1001
50:27:0030710:1245	Земли сельскохозяйственного назначения	ведение садоводства	1000
50:27:0030710:1266	Земли сельскохозяйственного назначения	ведение садоводства	1004
50:27:0030710:1274	Земли сельскохозяйственного назначения	ведение садоводства	1005
50:27:0030710:1235	Земли сельскохозяйственного назначения	ведение садоводства	1000
50:27:0030710:1305	Земли сельскохозяйственного назначения	ведение садоводства	998
50:27:0030710:1306	Земли сельскохозяйственного назначения	ведение садоводства	1005
50:27:0030710:1260	Земли сельскохозяйственного назначения	земельные участки общего назначения (13.0)	3567
50:27:0030710:1312	Земли сельскохозяйственного назначения	ведение садоводства	1001
50:27:0030710:1262	Земли сельскохозяйственного назначения	земельные участки общего назначения (13.0)	999
50:27:0030710:1253	Земли сельскохозяйственного назначения	ведение садоводства	1001
50:27:0030710:1275	Земли сельскохозяйственного назначения	ведение садоводства	1003
50:27:0030710:1230	Земли сельскохозяйственного назначения	ведение садоводства	1003
50:27:0000000:134589	Земли сельскохозяйственного назначения	земельные участки общего назначения (13.0)	5709
50:27:0030710:1322	Земли сельскохозяйственного назначения	ведение садоводства	1004
50:27:0030710:1279	Земли сельскохозяйственного назначения	ведение садоводства	1004
50:27:0030710:1307	Земли сельскохозяйственного назначения	ведение садоводства	1000
50:27:0030710:1251	Земли сельскохозяйственного назначения	ведение садоводства	1001
50:27:0030710:1254	Земли сельскохозяйственного назначения	ведение садоводства	999
50:27:0030710:1226	Земли сельскохозяйственного назначения	ведение садоводства	1001

Кадастровый номер з.у.	Категория земель	Вид разрешенного использования	Площадь з.у., кв. м
50:27:0030710:1233	Земли сельскохозяйственного назначения	ведение садоводства	1000
50:27:0030710:1227	Земли сельскохозяйственного назначения	ведение садоводства	1000
50:27:0030710:1234	Земли сельскохозяйственного назначения	ведение садоводства	999
50:27:0030710:1246	Земли сельскохозяйственного назначения	ведение садоводства	997
50:27:0030710:1228	Земли сельскохозяйственного назначения	ведение садоводства	1005
50:27:0030710:1281	Земли сельскохозяйственного назначения	ведение садоводства	1001
50:27:0030710:1236	Земли сельскохозяйственного назначения	ведение садоводства	1000
50:27:0030710:1288	Земли сельскохозяйственного назначения	ведение садоводства	997
50:27:0030710:1286	Земли сельскохозяйственного назначения	ведение садоводства	1003
50:27:0030710:1231	Земли сельскохозяйственного назначения	ведение садоводства	995
50:27:0030710:1229	Земли сельскохозяйственного назначения	ведение садоводства	1000
50:27:0030710:1268	Земли сельскохозяйственного назначения	ведение садоводства	1004
50:27:0030710:1315	Земли сельскохозяйственного назначения	ведение садоводства	995
50:27:0030710:1225	Земли сельскохозяйственного назначения	ведение садоводства	1003
50:27:0030710:1317	Земли сельскохозяйственного назначения	ведение садоводства	999
50:27:0030710:1297	Земли сельскохозяйственного назначения	ведение садоводства	999
50:27:0030710:1256	Земли сельскохозяйственного назначения	ведение садоводства	1000
50:27:0020505:1172	Категория не установлена	личное подсобное хозяйство	300
50:27:0030710:1318	Земли сельскохозяйственного назначения	ведение садоводства	1003
50:27:0030710:1277	Земли сельскохозяйственного назначения	ведение садоводства	1005
50:27:0030710:1255	Земли сельскохозяйственного назначения	ведение садоводства	999
50:27:0030710:1302	Земли сельскохозяйственного назначения	ведение садоводства	1005
50:27:0030710:1259	Земли сельскохозяйственного назначения	ведение садоводства	1001
50:27:0030710:1278	Земли сельскохозяйственного назначения	ведение садоводства	1003
50:27:0030710:1273	Земли сельскохозяйственного назначения	ведение садоводства	1002
50:27:0030710:1300	Земли сельскохозяйственного назначения	ведение садоводства	1004
50:27:0030710:1271	Земли сельскохозяйственного назначения	ведение садоводства	1005
50:27:0030710:1252	Земли сельскохозяйственного назначения	ведение садоводства	1001

Кадастровый номер з.у.	Категория земель	Вид разрешенного использования	Площадь з.у., кв. м
50:27:0030710:1276	Земли сельскохозяйственного назначения	ведение садоводства	1005
50:27:0030710:1296	Земли сельскохозяйственного назначения	ведение садоводства	1003
50:27:0030710:1232	Земли сельскохозяйственного назначения	ведение садоводства	1000
50:27:0030710:1293	Земли сельскохозяйственного назначения	ведение садоводства	999
50:27:0030710:1280	Земли сельскохозяйственного назначения	ведение садоводства	1000
50:27:0030710:1272	Земли сельскохозяйственного назначения	ведение садоводства	1004
50:27:0030710:1237	Земли сельскохозяйственного назначения	ведение садоводства	1001
50:27:0030710:1320	Земли сельскохозяйственного назначения	ведение садоводства	812
50:27:0030710:1298	Земли сельскохозяйственного назначения	ведение садоводства	1004
50:27:0030710:1249	Земли сельскохозяйственного назначения	земельные участки общего назначения (13.0)	11214
50:27:0030710:1224	Земли сельскохозяйственного назначения	ведение садоводства	1000
50:27:0030710:1269	Земли сельскохозяйственного назначения	ведение садоводства	1004
50:27:0030710:1294	Земли сельскохозяйственного назначения	ведение садоводства	995
50:27:0030710:1319	Земли сельскохозяйственного назначения	ведение садоводства	323
50:27:0030710:1261	Земли сельскохозяйственного назначения	земельные участки общего назначения (13.0)	1000
50:27:0030710:1283	Земли сельскохозяйственного назначения	ведение садоводства	1001
50:27:0030710:1240	Земли сельскохозяйственного назначения	ведение садоводства	1002
50:27:0030710:1304	Земли сельскохозяйственного назначения	ведение садоводства	1000
50:27:0030710:1295	Земли сельскохозяйственного назначения	ведение садоводства	997
50:27:0030710:1242	Земли сельскохозяйственного назначения	ведение садоводства	1002
50:27:0030710:1290	Земли сельскохозяйственного назначения	ведение садоводства	1001
50:27:0030710:1314	Земли сельскохозяйственного назначения	ведение садоводства	1002
50:27:0020806:430	Земли промышленности, энергетики, транспорта, связи, радиовещания, телевидения, информатики, земли для обеспечения космической деятельности, земли обороны,	для обслуживания и использования здания ангара	5988

Кадастровый номер з.у.	Категория земель	Вид разрешенного использования	Площадь з.у., кв. м
	безопасности и земли иного специального назначения		
50:27:0020806:109	Земли сельскохозяйственного назначения	для индивидуального-дачного строительства	1500
50:27:0030701:33	Земли сельскохозяйственного назначения	Для ведения личного подсобного хозяйства	1221
50:27:0030730:515	Земли промышленности, энергетики, транспорта, связи, радиовещания, телевидения, информатики, земли для обеспечения космической деятельности, земли обороны, безопасности и земли иного специального назначения	для строительства объектов фельдшерско-амбулаторного пункта и объектов инженерной инфраструктуры	2000
50:27:0030731:131	Земли промышленности, энергетики, транспорта, связи, радиовещания, телевидения, информатики, земли для обеспечения космической деятельности, земли обороны, безопасности и земли иного специального назначения	Для индивидуального жилищного строительства	897
50:27:0030720:324	Категория не установлена	для индивидуального жилищного строительства	1022
50:27:0030730:526	Земли промышленности, энергетики, транспорта, связи, радиовещания, телевидения, информатики, земли для обеспечения космической деятельности, земли обороны, безопасности и земли иного специального назначения	коммунальное обслуживание	324
50:27:0000000:133356	Земли сельскохозяйственного назначения	Для сельскохозяйственного производства	28306

Кадастровый номер з.у.	Категория земель	Вид разрешенного использования	Площадь з.у., кв. м
50:27:0020319:967	Земли сельскохозяйственного назначения	для благоустройства и озеленения	74
50:27:0020319:247	Земли сельскохозяйственного назначения	Для ведения огородничества	299
50:27:0020331:2327	Земли промышленности, энергетики, транспорта, связи, радиовещания, телевидения, информатики, земли для обеспечения космической деятельности, земли обороны, безопасности и земли иного специального назначения	Для размещения аэродрома "Подольск-Дубровицы" и военного городка "Кузнечики"	5581
50:27:0020331:2558	Земли сельскохозяйственного назначения	Для сельскохозяйственного производства	459117
50:27:0020406:461	Земли промышленности, энергетики, транспорта, связи, радиовещания, телевидения, информатики, земли для обеспечения космической деятельности, земли обороны, безопасности и земли иного специального назначения	для обслуживания КТП-238	30
50:27:0020319:966	Земли сельскохозяйственного назначения	для благоустройства и озеленения	277
50:27:0020544:1000	Земли сельскохозяйственного назначения	для ведения садоводства	713
50:27:0020545:589	Земли сельскохозяйственного назначения	Для сельскохозяйственного производства	32914
50:55:0020314:2189	Земли промышленности, энергетики, транспорта, связи, радиовещания, телевидения, информатики, земли для обеспечения космической деятельности, земли обороны, безопасности и земли иного специального назначения	под строительство офисных и складских помещений	3300
50:56:0030203:400	Земли сельскохозяйственного назначения	для садоводства	688
50:56:0030215:155	Земли сельскохозяйственного назначения	для садоводства	604

Кадастровый номер з.у.	Категория земель	Вид разрешенного использования	Площадь з.у., кв. м
50:56:0030203:403	Земли сельскохозяйственного назначения	для садоводства	298
50:56:0030218:235	Земли сельскохозяйственного назначения	для садоводства	443
50:56:0030501:727	Земли сельскохозяйственного назначения	для садоводства	607
50:56:0030501:726	Земли сельскохозяйственного назначения	для садоводства	461
50:27:0030705:8	Земли промышленности, энергетики, транспорта, связи, радиовещания, телевидения, информатики, земли для обеспечения космической деятельности, земли обороны, безопасности и земли иного специального назначения	под электрическую подстанцию №278	3200
50:27:0010205:834	Категория не установлена		1268
50:27:0030715:284	Земли сельскохозяйственного назначения	Для ведения гражданами садоводства и огородничества	200
50:27:0000000:132840	Земли промышленности, энергетики, транспорта, связи, радиовещания, телевидения, информатики, земли для обеспечения космической деятельности, земли обороны, безопасности и земли иного специального назначения	Автомобильный траспорт	2793
50:27:0020526:194	Земли сельскохозяйственного назначения	Для ведения личного подсобного хозяйства	624
50:27:0030715:285	Земли сельскохозяйственного назначения	Садоводство	582
50:27:0030705:336	Земли промышленности, энергетики, транспорта, связи, радиовещания, телевидения, информатики, земли для обеспечения космической деятельности, земли обороны, безопасности и земли иного специального назначения	12.0 Земельные участки (территории) общего пользования	10

Кадастровый номер з.у.	Категория земель	Вид разрешенного использования	Площадь з.у., кв. м
50:27:0020707:164	Земли промышленности, энергетики, транспорта, связи, радиовещания, телевидения, информатики, земли для обеспечения космической деятельности, земли обороны, безопасности и земли иного специального назначения	Под строительство автосервиса	4783
50:27:0020531:775	Категория не установлена	не установлено	900
50:27:0020550:1069	Земли промышленности, энергетики, транспорта, связи, радиовещания, телевидения, информатики, земли для обеспечения космической деятельности, земли обороны, безопасности и земли иного специального назначения	для размещения, обслуживания и эксплуатации опоры №9 ЛЭП 110 кВ "Сырово-Красногорка 1" отп. на ПС №173 "Новоцементная"	21
50:27:0020716:341	Земли промышленности, энергетики, транспорта, связи, радиовещания, телевидения, информатики, земли для обеспечения космической деятельности, земли обороны, безопасности и земли иного специального назначения	для размещения, обслуживания и эксплуатации опоры №26 ЛЭП 110 кВ "Лаговская-Весенняя" 2	18
50:56:0030503:1310	Земли сельскохозяйственного назначения	для садоводства	494
50:27:0030731:21	Земли промышленности, энергетики, транспорта, связи, радиовещания, телевидения, информатики, земли для обеспечения космической деятельности, земли обороны, безопасности и земли иного специального назначения	Для индивидуального жилищного строительства	1516
50:55:0030204:1196	Категория не установлена		452
50:27:0020544:219	Земли сельскохозяйственного назначения	Для ведения садоводства	543

Кадастровый номер з.у.	Категория земель	Вид разрешенного использования	Площадь з.у., кв. м
50:27:0020713:660	Земли промышленности, энергетики, транспорта, связи, радиовещания, телевидения, информатики, земли для обеспечения космической деятельности, земли обороны, безопасности и земли иного специального назначения	для индивидуального жилищного строительства	1000
50:27:0020727:121	Земли сельскохозяйственного назначения	Для дачного строительства	600
50:27:0020820:144	Земли сельскохозяйственного назначения	Для ведения садоводства	671
50:27:0020544:56	Земли сельскохозяйственного назначения	Для ведения садоводства	541
50:27:0020544:94	Земли сельскохозяйственного назначения	Для ведения садоводства	577
50:27:0020544:129	Земли сельскохозяйственного назначения	Для ведения садоводства	606
50:27:0020544:176	Земли сельскохозяйственного назначения	Для ведения садоводства	558
50:27:0020544:42	Земли сельскохозяйственного назначения	Для ведения садоводства	684
50:27:0020820:22	Земли сельскохозяйственного назначения	Для ведения садоводства	609
50:27:0020820:150	Земли сельскохозяйственного назначения	Для ведения садоводства	740
50:27:0020544:207	Земли сельскохозяйственного назначения	Для ведения садоводства	553
50:27:0020544:199	Земли сельскохозяйственного назначения	Для ведения садоводства	572
50:27:0020544:90	Земли сельскохозяйственного назначения	Для ведения садоводства	536
50:27:0020544:58	Земли сельскохозяйственного назначения	Для ведения садоводства	538
50:27:0020544:212	Земли сельскохозяйственного назначения	Для ведения садоводства	614
50:27:0020820:156	Земли сельскохозяйственного назначения	Для ведения садоводства	695
50:27:0020544:291	Земли сельскохозяйственного назначения	Для ведения садоводства	287
50:27:0020820:83	Земли сельскохозяйственного назначения	Для ведения садоводства	556
50:27:0020544:76	Земли сельскохозяйственного назначения	Для ведения садоводства	538
50:27:0020544:134	Земли сельскохозяйственного назначения	Для ведения садоводства	553
50:27:0020544:152	Земли сельскохозяйственного назначения	Для ведения садоводства	573
50:27:0020820:114	Земли сельскохозяйственного назначения	Для ведения садоводства	686
50:27:0000000:134235	Земли промышленности, энергетики,	Объекты дорожного сервиса	1789

Кадастровый номер з.у.	Категория земель	Вид разрешенного использования	Площадь з.у., кв. м
	транспорта, связи, радиовещания, телевидения, информатики, земли для обеспечения космической деятельности, земли обороны, безопасности и земли иного специального назначения		
50:27:0020544:191	Земли сельскохозяйственного назначения	Для ведения садоводства	620
50:27:0020544:119	Земли сельскохозяйственного назначения	Для ведения садоводства	569
50:27:0020642:267	Земли сельскохозяйственного назначения	для ведения садоводства	533
50:27:0020820:174	Земли сельскохозяйственного назначения	Для ведения садоводства	944
50:27:0020802:710	Земли сельскохозяйственного назначения	Для дачного строительства	931
50:27:0020544:59	Земли сельскохозяйственного назначения	Для ведения садоводства	637
50:27:0020331:2423	Земли сельскохозяйственного назначения	Для сельскохозяйственного производства	27155
50:27:0020820:103	Земли сельскохозяйственного назначения	Для ведения садоводства	596
50:27:0020544:33	Земли сельскохозяйственного назначения	Для ведения садоводства	590
50:27:0020713:135	Земли промышленности, энергетики, транспорта, связи, радиовещания, телевидения, информатики, земли для обеспечения космической деятельности, земли обороны, безопасности и земли иного специального назначения	для индивидуального жилищного строительства	1200
50:27:0020820:19	Земли сельскохозяйственного назначения	Для ведения садоводства	647
50:27:0020820:21	Земли сельскохозяйственного назначения	Для ведения садоводства	400
50:27:0020544:121	Земли сельскохозяйственного назначения	Для ведения садоводства	540
50:27:0020544:95	Земли сельскохозяйственного назначения	Для ведения садоводства	562
50:27:0030727:64	Земли сельскохозяйственного назначения	Для ведения огородничества	475
50:27:0020526:444	Земли сельскохозяйственного назначения	для дачного строительства	978
50:55:0020256:326	Земли сельскохозяйственного назначения	для ведения садоводства	398

Кадастровый номер з.у.	Категория земель	Вид разрешенного использования	Площадь з.у., кв. м
50:27:0020642:271	Земли сельскохозяйственного назначения	для ведения садовства	570
50:27:0020820:149	Земли сельскохозяйственного назначения	Для ведения садоводства	656
50:27:0020544:93	Земли сельскохозяйственного назначения	Для ведения садоводства	563
50:27:0020544:211	Земли сельскохозяйственного назначения	Для ведения садоводства	553
50:27:0020544:209	Земли сельскохозяйственного назначения	Для ведения садоводства	772
50:27:0010208:607	Категория не установлена	не определено	387
50:27:0020412:213	Земли сельскохозяйственного назначения	Для сельскохозяйственного производства	106
50:27:0020544:23	Земли сельскохозяйственного назначения	Для ведения садоводства	555
50:27:0020544:126	Земли сельскохозяйственного назначения	Для ведения садоводства	622
50:27:0020820:96	Земли сельскохозяйственного назначения	Для ведения садоводства	672
50:27:0020544:189	Земли сельскохозяйственного назначения	Для ведения садоводства	597
50:27:0020319:297	Земли сельскохозяйственного назначения	Для ведения огородничества	1000
50:27:0020544:146	Земли сельскохозяйственного назначения	Для ведения садоводства	562
50:27:0020544:205	Земли сельскохозяйственного назначения	Для ведения садоводства	543
50:27:0020544:194	Земли сельскохозяйственного назначения	Для ведения садоводства	586
50:27:0020727:19	Земли сельскохозяйственного назначения	Для дачного строительства	1000
50:27:0020544:158	Земли сельскохозяйственного назначения	Для ведения садоводства	594
50:27:0020319:244	Земли сельскохозяйственного назначения	для ведения садоводства	437
50:27:0020544:57	Земли сельскохозяйственного назначения	Для ведения садоводства	822
50:27:0020544:84	Земли сельскохозяйственного назначения	Для ведения садоводства	559
50:27:0020602:494	Земли сельскохозяйственного назначения	Для ведения огородничества	315
50:27:0020544:73	Земли сельскохозяйственного назначения	Для ведения садоводства	553
50:27:0020544:36	Земли сельскохозяйственного назначения	Для ведения садоводства	553
50:27:0020820:42	Земли сельскохозяйственного назначения	Для ведения садоводства	779
50:27:0020820:157	Земли сельскохозяйственного назначения	Для ведения садоводства	671
50:27:0020713:128	Земли промышленности, энергетики, транспорта, связи, радиовещания, телевидения,	Для индивидуального жилищного строительства	1000

Кадастровый номер з.у.	Категория земель	Вид разрешенного использования	Площадь з.у., кв. м
	информатики, земли для обеспечения космической деятельности, земли обороны, безопасности и земли иного специального назначения		
50:27:0020544:418	Земли сельскохозяйственного назначения	для ведения садоводства	470
50:27:0020544:83	Земли сельскохозяйственного назначения	Для ведения садоводства	599
50:27:0020544:114	Земли сельскохозяйственного назначения	Для ведения садоводства	681
50:27:0020544:171	Земли сельскохозяйственного назначения	Для ведения садоводства	549
50:27:0030644:28	Земли сельскохозяйственного назначения	Для ведения огородничества	1173
50:27:0020544:200	Земли сельскохозяйственного назначения	Для ведения садоводства	565
50:27:0020544:138	Земли сельскохозяйственного назначения	Для ведения садоводства	553
50:27:0020544:182	Земли сельскохозяйственного назначения	Для ведения садоводства	524
50:27:0020713:112	Земли промышленности, энергетики, транспорта, связи, радиовещания, телевидения, информатики, земли для обеспечения космической деятельности, земли обороны, безопасности и земли иного специального назначения	Для индивидуального жилищного строительства	1200
50:27:0020544:197	Земли сельскохозяйственного назначения	Для ведения садоводства	603
50:27:0020820:89	Земли сельскохозяйственного назначения	Для ведения садоводства	682
50:56:0000000:8686	Категория не установлена	под строительство индивидуального жилого дома	682
50:27:0020544:28	Земли сельскохозяйственного назначения	Для ведения садоводства	559
50:27:0020544:198	Земли сельскохозяйственного назначения	Для ведения садоводства	636
50:27:0020820:5	Земли сельскохозяйственного назначения	Для ведения садоводства	723
50:27:0020820:158	Земли сельскохозяйственного назначения	Для ведения садоводства	792
50:27:0020544:162	Земли сельскохозяйственного назначения	Для ведения садоводства	549
50:27:0020820:126	Земли сельскохозяйственного назначения	Для ведения садоводства	695

Кадастровый номер з.у.	Категория земель	Вид разрешенного использования	Площадь з.у., кв. м
50:27:0020544:150	Земли сельскохозяйственного назначения	Для ведения садоводства	567
50:27:0020526:445	Земли сельскохозяйственного назначения	для дачного строительства	688
50:27:0020544:105	Земли сельскохозяйственного назначения	Для ведения садоводства	514
50:27:0020544:131	Земли сельскохозяйственного назначения	Для ведения садоводства	549
50:27:0020544:67	Земли сельскохозяйственного назначения	Для ведения садоводства	586
50:27:0020544:37	Земли сельскохозяйственного назначения	Для ведения садоводства	586
50:27:0020820:175	Земли сельскохозяйственного назначения	Для ведения садоводства	603
50:27:0020820:33	Земли сельскохозяйственного назначения	Для ведения садоводства	614.67
50:27:0020806:1285	Земли сельскохозяйственного назначения	Для дачного строительства	703
50:27:0020544:217	Земли сельскохозяйственного назначения	Для ведения садоводства	523
50:27:0020544:35	Земли сельскохозяйственного назначения	Для ведения садоводства	541
50:27:0020544:204	Земли сельскохозяйственного назначения	Для ведения садоводства	564
50:27:0020820:349	Земли сельскохозяйственного назначения	для ведения садоводства	1421
50:27:0020544:82	Земли сельскохозяйственного назначения	Для ведения садоводства	581
50:27:0020544:165	Земли сельскохозяйственного назначения	Для ведения садоводства	597
50:27:0020820:75	Земли сельскохозяйственного назначения	Для ведения садоводства	667
50:27:0020544:24	Земли сельскохозяйственного назначения	Для ведения садоводства	593
50:27:0020544:151	Земли сельскохозяйственного назначения	Для ведения садоводства	561
50:27:0020820:43	Земли сельскохозяйственного назначения	Для ведения садоводства	644
50:27:0020544:96	Земли сельскохозяйственного назначения	Для ведения садоводства	560
50:27:0020610:15	Земли промышленности, энергетики, транспорта, связи, радиовещания, телевидения, информатики, земли для обеспечения космической деятельности, земли обороны, безопасности и земли иного специального назначения	для индивидуального жилищного строительства	1191
50:27:0020544:175	Земли сельскохозяйственного назначения	Для ведения садоводства	547
50:27:0020544:85	Земли сельскохозяйственного назначения	Для ведения садоводства	753

Кадастровый номер з.у.	Категория земель	Вид разрешенного использования	Площадь з.у., кв. м
50:27:0020544:43	Земли сельскохозяйственного назначения	Для ведения садоводства	565
50:27:0020820:49	Земли сельскохозяйственного назначения	Для ведения садоводства	858
50:27:0020820:118	Земли сельскохозяйственного назначения	Для ведения садоводства	743
50:27:0020544:139	Земли сельскохозяйственного назначения	Для ведения садоводства	683
50:27:0020820:153	Земли сельскохозяйственного назначения	Для ведения садоводства	642
50:27:0020713:131	Земли промышленности, энергетики, транспорта, связи, радиовещания, телевидения, информатики, земли для обеспечения космической деятельности, земли обороны, безопасности и земли иного специального назначения	Для индивидуального жилищного строительства	1000
50:27:0020820:38	Земли сельскохозяйственного назначения	Для ведения садоводства	659
50:27:0020820:78	Земли сельскохозяйственного назначения	Для садоводства	674
50:27:0020544:21	Земли сельскохозяйственного назначения	Для ведения садоводства	541
50:27:0020544:186	Земли сельскохозяйственного назначения	Для ведения садоводства	530
50:27:0020820:154	Земли сельскохозяйственного назначения	Для ведения садоводства	627
50:27:0020544:234	Земли сельскохозяйственного назначения	Для ведения садоводства	477
50:27:0020820:140	Земли сельскохозяйственного назначения	Для садоводства	614
50:27:0020544:213	Земли сельскохозяйственного назначения	Для ведения садоводства	547
50:27:0020544:107	Земли сельскохозяйственного назначения	Для ведения садоводства	538
50:27:0020544:30	Земли сельскохозяйственного назначения	Для ведения садоводства	574
50:27:0020544:74	Земли сельскохозяйственного назначения	Для ведения садоводства	587
50:27:0020820:165	Земли сельскохозяйственного назначения	Для ведения садоводства	1243
50:27:0020820:51	Земли сельскохозяйственного назначения	Для ведения садоводства	573
50:27:0020713:139	Земли промышленности, энергетики, транспорта, связи, радиовещания, телевидения, информатики, земли для обеспечения космической деятельности, земли обороны,	Для индивидуального жилищного строительства	1356

Кадастровый номер з.у.	Категория земель	Вид разрешенного использования	Площадь з.у., кв. м
	безопасности и земли иного специального назначения		
50:27:0020720:442	Категория не установлена		1079
50:27:0020544:65	Земли сельскохозяйственного назначения	Для ведения садоводства	490
50:27:0020544:566	Земли сельскохозяйственного назначения	для ведения садоводства	1095
50:27:0020544:55	Земли сельскохозяйственного назначения	Для ведения садоводства	541
50:27:0020820:8	Земли сельскохозяйственного назначения	Для ведения садоводства	1991
50:27:0020544:88	Земли сельскохозяйственного назначения	Для ведения садоводства	561
50:27:0020820:88	Земли сельскохозяйственного назначения	Для ведения садоводства	821
50:27:0020713:663	Земли промышленности, энергетики, транспорта, связи, радиовещания, телевидения, информатики, земли для обеспечения космической деятельности, земли обороны, безопасности и земли иного специального назначения	для индивидуального жилищного строительства	1000
50:27:0020544:222	Земли сельскохозяйственного назначения	Для ведения садоводства (земли общего пользования)	475
50:27:0020544:178	Земли сельскохозяйственного назначения	Для ведения садоводства	551
50:27:0020544:101	Земли сельскохозяйственного назначения	Для ведения садоводства	585
50:27:0020544:310	Земли сельскохозяйственного назначения	для ведения садоводства	1132
50:27:0020544:45	Земли сельскохозяйственного назначения	Для ведения садоводства	521
50:27:0020713:144	Земли промышленности, энергетики, транспорта, связи, радиовещания, телевидения, информатики, земли для обеспечения космической деятельности, земли обороны, безопасности и земли иного специального назначения	Для индивидуального жилищного строительства	1200
50:27:0020820:41	Земли сельскохозяйственного назначения	Для ведения садоводства	1075

Кадастровый номер з.у.	Категория земель	Вид разрешенного использования	Площадь з.у., кв. м
50:27:0020544:292	Земли сельскохозяйственного назначения	Для ведения садоводства	288
50:27:0020820:11	Земли сельскохозяйственного назначения	Для ведения садоводства	800
50:27:0020544:196	Земли сельскохозяйственного назначения	Для ведения садоводства	888
50:27:0020544:144	Земли сельскохозяйственного назначения	Для ведения садоводства	583
50:27:0020820:172	Земли сельскохозяйственного назначения	Для ведения садоводства	652
50:27:0020544:156	Земли сельскохозяйственного назначения	Для ведения садоводства	573
50:27:0020544:38	Земли сельскохозяйственного назначения	Для ведения садоводства	562
50:27:0020544:117	Земли сельскохозяйственного назначения	Для ведения садоводства	572
50:27:0020820:94	Земли сельскохозяйственного назначения	Для ведения садоводства	636
50:27:0020602:493	Земли сельскохозяйственного назначения	Для ведения огородничества	120
50:27:0020820:146	Земли сельскохозяйственного назначения	Для ведения садоводства	881
50:27:0020544:22	Земли сельскохозяйственного назначения	Для ведения садоводства	539
50:27:0020610:3	Земли промышленности, энергетики, транспорта, связи, радиовещания, телевидения, информатики, земли для обеспечения космической деятельности, земли обороны, безопасности и земли иного специального назначения	для индивидуального жилищного строительства	1489
50:27:0020808:327	Земли сельскохозяйственного назначения	Для сельскохозяйственного производства	19219
50:27:0020544:215	Земли сельскохозяйственного назначения	Для ведения садоводства	539
50:27:0020544:180	Земли сельскохозяйственного назначения	Для ведения садоводства	567
50:27:0020544:49	Земли сельскохозяйственного назначения	Для ведения садоводства	750
50:27:0020544:160	Земли сельскохозяйственного назначения	Для ведения садоводства	564
50:27:0020544:133	Земли сельскохозяйственного назначения	Для ведения садоводства	564
50:27:0020544:46	Земли сельскохозяйственного назначения	Для ведения садоводства	588
50:27:0020544:123	Земли сельскохозяйственного назначения	Для ведения садоводства	635
50:27:0000000:218	Земли промышленности, энергетики,	для установления полосы отвода	37504

Кадастровый номер з.у.	Категория земель	Вид разрешенного использования	Площадь з.у., кв. м
	транспорта, связи, радиовещания, телевидения, информатики, земли для обеспечения космической деятельности, земли обороны, безопасности и земли иного специального назначения		
50:27:0020544:89	Земли сельскохозяйственного назначения	Для ведения садоводства	557
50:27:0020544:298	Земли сельскохозяйственного назначения	Для ведения садоводства	546
50:27:0020820:178	Земли сельскохозяйственного назначения	Для ведения садоводства	1162
50:27:0020820:159	Земли сельскохозяйственного назначения	Для ведения садоводства	698
50:27:0020544:169	Земли сельскохозяйственного назначения	Для ведения садоводства	687
50:27:0020550:266	Земли промышленности, энергетики, транспорта, связи, радиовещания, телевидения, информатики, земли для обеспечения космической деятельности, земли обороны, безопасности и земли иного специального назначения	Для строительства объектов благоустройства территории	4000
50:27:0020802:1662	Земли сельскохозяйственного назначения	для дачного строительства	5523
50:27:0020820:61	Земли сельскохозяйственного назначения	Для ведения садоводства	747
50:27:0020820:24	Земли сельскохозяйственного назначения	Для ведения садоводства	683
50:27:0020544:218	Земли сельскохозяйственного назначения	Для ведения садоводства	574
50:27:0020544:50	Земли сельскохозяйственного назначения	Для ведения садоводства	604
50:27:0020544:44	Земли сельскохозяйственного назначения	Для ведения садоводства	583
50:27:0020544:34	Земли сельскохозяйственного назначения	Для ведения садоводства	541
50:27:0020544:164	Земли сельскохозяйственного назначения	Для ведения садоводства	523
50:27:0020820:155	Земли сельскохозяйственного назначения	Для ведения садоводства	677
50:27:0020820:170	Земли сельскохозяйственного назначения	Для ведения садоводства	937
50:27:0020544:104	Земли сельскохозяйственного назначения	Для ведения садоводства	510
50:27:0020820:86	Земли сельскохозяйственного назначения	Для ведения садоводства	767

Кадастровый номер з.у.	Категория земель	Вид разрешенного использования	Площадь з.у., кв. м
50:27:0020544:51	Земли сельскохозяйственного назначения	Для ведения садоводства	619
50:27:0020642:264	Земли сельскохозяйственного назначения	для ведения садоводства	556
50:27:0020806:318	Земли сельскохозяйственного назначения	Для ведения сельскохозяйственного производства	28857
50:27:0020820:133	Земли сельскохозяйственного назначения	Для ведения садоводства	864
50:27:0020544:174	Земли сельскохозяйственного назначения	Для ведения садоводства	571
50:27:0020544:116	Земли сельскохозяйственного назначения	Для ведения садоводства	574
50:27:0020544:39	Земли сельскохозяйственного назначения	Для ведения садоводства	577
50:27:0020544:124	Земли сельскохозяйственного назначения	Для ведения садоводства	629
50:27:0020544:72	Земли сельскохозяйственного назначения	Для ведения садоводства	729
50:27:0020544:206	Земли сельскохозяйственного назначения	Для ведения садоводства	507
50:27:0020544:27	Земли сельскохозяйственного назначения	Для ведения садоводства	570
50:27:0020544:135	Земли сельскохозяйственного назначения	Для ведения садоводства	551
50:27:0020544:109	Земли сельскохозяйственного назначения	Для ведения садоводства	532
50:27:0020820:36	Земли сельскохозяйственного назначения	Для ведения садоводства	505
50:27:0020544:210	Земли сельскохозяйственного назначения	Для ведения садоводства	593
50:27:0020544:75	Земли сельскохозяйственного назначения	Для ведения садоводства	546
50:27:0030727:22	Земли сельскохозяйственного назначения	Для индивидуального дачного строительства	1500
50:27:0020820:93	Земли сельскохозяйственного назначения	Для садоводства	645
50:27:0020544:301	Земли сельскохозяйственного назначения	Для ведения садоводства	553
50:27:0020544:31	Земли сельскохозяйственного назначения	Для ведения садоводства	553
50:27:0020544:40	Земли сельскохозяйственного назначения	Для ведения садоводства	736
50:27:0020610:11	Земли промышленности, энергетики, транспорта, связи, радиовещания, телевидения, информатики, земли для обеспечения космической деятельности, земли обороны, безопасности и земли иного специального	для индивидуального жилищного строительства	1532

Кадастровый номер з.у.	Категория земель	Вид разрешенного использования	Площадь з.у., кв. м
	назначения		
50:27:0020820:82	Земли сельскохозяйственного назначения	Для ведения садоводства	676
50:27:0020544:170	Земли сельскохозяйственного назначения	Для ведения садоводства	658
50:27:0020820:68	Земли сельскохозяйственного назначения	Для садоводства	800
50:27:0020820:109	Земли сельскохозяйственного назначения	Для ведения садоводства	584
50:27:0020544:166	Земли сельскохозяйственного назначения	Для ведения садоводства	556
50:27:0020820:48	Земли сельскохозяйственного назначения	Для ведения садоводства	1370
50:27:0020544:201	Земли сельскохозяйственного назначения	Для ведения садоводства	554
50:27:0020544:127	Земли сельскохозяйственного назначения	Для ведения садоводства	542
50:27:0020820:148	Земли сельскохозяйственного назначения	Для ведения садоводства	653
50:27:0020544:41	Земли сельскохозяйственного назначения	Для ведения садоводства	569
50:27:0020820:100	Земли сельскохозяйственного назначения	Для ведения садоводства	613
50:27:0020544:155	Земли сельскохозяйственного назначения	Для ведения садоводства	769
50:56:0030218:243	Земли сельскохозяйственного назначения	для садоводства	277
50:27:0020544:203	Земли сельскохозяйственного назначения	Для ведения садоводства	536
50:27:0020544:32	Земли сельскохозяйственного назначения	Для ведения садоводства	541
50:27:0020544:80	Земли сельскохозяйственного назначения	Для ведения садоводства	540
50:27:0020544:223	Земли сельскохозяйственного назначения	Для ведения садоводства (земли общего пользования)	2247
50:27:0020544:214	Земли сельскохозяйственного назначения	Для ведения садоводства	467
50:27:0020544:97	Земли сельскохозяйственного назначения	Для ведения садоводства	565
50:21:0090212:1200	Земли сельскохозяйственного назначения	Для дачного строительства	1001
50:27:0020544:208	Земли сельскохозяйственного назначения	Для ведения садоводства	792
50:27:0020544:157	Земли сельскохозяйственного назначения	Для ведения садоводства	548
50:27:0020802:709	Земли сельскохозяйственного назначения	Для дачного строительства	541
50:27:0020544:409	Земли сельскохозяйственного назначения	Для ведения садоводства	580
50:27:0020820:105	Земли сельскохозяйственного назначения	Для ведения садоводства	1188
50:27:0020544:145	Земли сельскохозяйственного назначения	Для ведения садоводства	592

Кадастровый номер з.у.	Категория земель	Вид разрешенного использования	Площадь з.у., кв. м
50:27:0020642:248	Земли сельскохозяйственного назначения	для ведения садоводства	535
50:27:0020544:137	Земли сельскохозяйственного назначения	Для ведения садоводства	545
50:27:0020544:26	Земли сельскохозяйственного назначения	Для ведения садоводства	529
50:27:0020820:85	Земли сельскохозяйственного назначения	Для ведения садоводства	679
50:27:0020544:216	Земли сельскохозяйственного назначения	Для ведения садоводства	556
50:27:0020820:58	Земли сельскохозяйственного назначения	Для садоводства	735
50:27:0020544:142	Земли сельскохозяйственного назначения	Для ведения садоводства	586
50:27:0020544:111	Земли сельскохозяйственного назначения	Для ведения садоводства	588
50:27:0020544:190	Земли сельскохозяйственного назначения	Для ведения садоводства	645
50:27:0000000:187	Земли сельскохозяйственного назначения	садоводство	721
50:27:0020820:99	Земли сельскохозяйственного назначения	Для садоводства	643
50:27:0020544:167	Земли сельскохозяйственного назначения	Для ведения садоводства	554
50:27:0020544:47	Земли сельскохозяйственного назначения	Для ведения садоводства	664
50:27:0020544:187	Земли сельскохозяйственного назначения	Для ведения садоводства	540
50:27:0020727:16	Земли сельскохозяйственного назначения	для индивидуального дачного строительства	2000
50:27:0020544:220	Земли сельскохозяйственного назначения	Для ведения садоводства	548
50:27:0020820:152	Земли сельскохозяйственного назначения	Для ведения садоводства	766
50:27:0020544:555	Земли сельскохозяйственного назначения	для ведения садоводства	562
50:27:0020544:79	Земли сельскохозяйственного назначения	Для ведения садоводства	573
50:27:0030727:58	Земли сельскохозяйственного назначения	Для ведения огородничества	550
50:27:0020544:193	Земли сельскохозяйственного назначения	Для ведения садоводства	596
50:27:0020820:143	Земли сельскохозяйственного назначения	Для ведения садоводства	626
50:27:0020544:99	Земли сельскохозяйственного назначения	Для ведения садоводства	602
50:27:0020713:121	Земли промышленности, энергетики, транспорта, связи, радиовещания, телевидения, информатики, земли для обеспечения космической деятельности, земли обороны,	Для индивидуального жилищного строительства	1200

Кадастровый номер з.у.	Категория земель	Вид разрешенного использования	Площадь з.у., кв. м
	безопасности и земли иного специального назначения		
50:27:0020526:443	Земли сельскохозяйственного назначения	для дачного строительства	983
50:27:0020544:581	Земли сельскохозяйственного назначения	для ведения садоводства	1300
50:27:0020544:179	Земли сельскохозяйственного назначения	Для ведения садоводства	532
50:27:0020820:40	Земли сельскохозяйственного назначения	Для ведения садоводства	781
50:27:0020544:163	Земли сельскохозяйственного назначения	Для ведения садоводства	535
50:27:0020820:35	Земли сельскохозяйственного назначения	Для ведения садоводства	580
50:27:0020544:91	Земли сельскохозяйственного назначения	Для ведения садоводства	546
50:27:0020544:115	Земли сельскохозяйственного назначения	Для ведения садоводства	551
50:27:0020713:147	Земли промышленности, энергетики, транспорта, связи, радиовещания, телевидения, информатики, земли для обеспечения космической деятельности, земли обороны, безопасности и земли иного специального назначения	земельные участки (территории) общего пользования	14150
50:27:0020544:81	Земли сельскохозяйственного назначения	Для ведения садоводства	565
50:27:0020544:177	Земли сельскохозяйственного назначения	Для ведения садоводства	539
50:27:0030727:54	Земли сельскохозяйственного назначения	Для дачного строительства	4250
50:27:0020544:132	Земли сельскохозяйственного назначения	Для ведения садоводства	600
50:27:0020727:120	Земли сельскохозяйственного назначения	Для дачного строительства	2400
50:27:0020544:103	Земли сельскохозяйственного назначения	Для ведения садоводства	604
50:27:0020544:78	Земли сельскохозяйственного назначения	Для ведения садоводства	564
50:27:0020544:98	Земли сельскохозяйственного назначения	Для ведения садоводства	610
50:27:0020544:159	Земли сельскохозяйственного назначения	Для ведения садоводства	570
50:27:0020802:688	Земли сельскохозяйственного назначения	Для дачного строительства	1094
50:27:0020820:145	Земли сельскохозяйственного назначения	Для ведения садоводства	735
50:27:0020820:80	Земли сельскохозяйственного назначения	Для садоводства	629

Кадастровый номер з.у.	Категория земель	Вид разрешенного использования	Площадь з.у., кв. м
50:27:0020544:53	Земли сельскохозяйственного назначения	Для ведения садоводства	543
50:27:0020544:60	Земли сельскохозяйственного назначения	Для ведения садоводства	653
50:27:0020544:221	Земли сельскохозяйственного назначения	Для ведения садоводства (земли общего пользования)	14335
50:27:0020544:66	Земли сельскохозяйственного назначения	Для ведения садоводства	543
50:27:0020544:147	Земли сельскохозяйственного назначения	Для ведения садоводства	569
50:27:0020544:143	Земли сельскохозяйственного назначения	Для ведения садоводства	563
50:27:0020544:149	Земли сельскохозяйственного назначения	Для ведения садоводства	586
50:27:0020544:86	Земли сельскохозяйственного назначения	Для ведения садоводства	697
50:27:0020544:161	Земли сельскохозяйственного назначения	Для ведения садоводства	567
50:27:0020544:195	Земли сельскохозяйственного назначения	Для ведения садоводства	821
50:27:0020544:92	Земли сельскохозяйственного назначения	Для ведения садоводства	498
50:27:0020820:160	Земли сельскохозяйственного назначения	Для ведения садоводства	674
50:27:0020544:68	Земли сельскохозяйственного назначения	Для ведения садоводства	561
50:27:0020544:188	Земли сельскохозяйственного назначения	Для ведения садоводства	548
50:27:0020544:29	Земли сельскохозяйственного назначения	Для ведения садоводства	592
50:27:0020544:185	Земли сельскохозяйственного назначения	Для ведения садоводства	515
50:27:0020820:134	Земли сельскохозяйственного назначения	Для садоводства	694
50:27:0020544:25	Земли сельскохозяйственного назначения	Для ведения садоводства	588
50:27:0020544:154	Земли сельскохозяйственного назначения	Для ведения садоводства	777
50:27:0020544:122	Земли сельскохозяйственного назначения	Для ведения садоводства	713
50:27:0020544:118	Земли сельскохозяйственного назначения	Для ведения садоводства	568
50:27:0020544:113	Земли сельскохозяйственного назначения	Для ведения садоводства	570
50:27:0020820:87	Земли сельскохозяйственного назначения	Для садоводства	611
50:27:0020544:54	Земли сельскохозяйственного назначения	Для ведения садоводства	586
50:27:0020544:110	Земли сельскохозяйственного назначения	Для ведения садоводства	572
50:27:0020820:95	Земли сельскохозяйственного назначения	Для ведения садоводства	702
50:27:0020820:26	Земли сельскохозяйственного назначения	Для ведения садоводства	793.8

Кадастровый номер з.у.	Категория земель	Вид разрешенного использования	Площадь з.у., кв. м
50:27:0020820:32	Земли сельскохозяйственного назначения	Для ведения садоводства	607
50:27:0020544:153	Земли сельскохозяйственного назначения	Для ведения садоводства	525
50:27:0000000:624	Земли сельскохозяйственного назначения	Для ведения садоводства	1291
50:27:0020820:176	Земли сельскохозяйственного назначения	Для ведения садоводства	598
50:27:0020544:48	Земли сельскохозяйственного назначения	Для ведения садоводства	580
50:27:0020544:173	Земли сельскохозяйственного назначения	Для ведения садоводства	553
50:27:0020713:138	Земли промышленности, энергетики, транспорта, связи, радиовещания, телевидения, информатики, земли для обеспечения космической деятельности, земли обороны, безопасности и земли иного специального назначения	для индивидуального жилищного строительства	1200
50:27:0020820:147	Земли сельскохозяйственного назначения	Для ведения садоводства	661
50:27:0020544:112	Земли сельскохозяйственного назначения	Для ведения садоводства	555
50:27:0020820:67	Земли сельскохозяйственного назначения	Для садоводства	607
50:27:0020544:87	Земли сельскохозяйственного назначения	Для ведения садоводства	751
50:27:0020544:52	Земли сельскохозяйственного назначения	Для ведения садоводства	546
50:27:0020331:2559	Земли сельскохозяйственного назначения	Для сельскохозяйственного производства	98979
50:27:0020544:130	Земли сельскохозяйственного назначения	Для ведения садоводства	532
50:27:0020713:665	Земли промышленности, энергетики, транспорта, связи, радиовещания, телевидения, информатики, земли для обеспечения космической деятельности, земли обороны, безопасности и земли иного специального назначения	для индивидуального жилищного строительства	600
50:27:0020544:283	Земли сельскохозяйственного назначения	Для ведения садоводства	556
50:55:0030924:506	Категория не установлена		335

Кадастровый номер з.у.	Категория земель	Вид разрешенного использования	Площадь з.у., кв. м
50:27:0020820:151	Земли сельскохозяйственного назначения	Для садоводства	777
50:27:0020544:172	Земли сельскохозяйственного назначения	Для ведения садоводства	580
50:27:0020544:264	Земли сельскохозяйственного назначения	Для ведения садоводства	501
50:27:0020702:1664	Категория не установлена	не установлен	584
50:27:0020702:1663	Категория не установлена	не установлен	928
50:27:0000000:131909	Земли промышленности, энергетики, транспорта, связи, радиовещания, телевидения, информатики, земли для обеспечения космической деятельности, земли обороны, безопасности и земли иного специального назначения	для размещения объектов отдыха, рекреации и инженерной инфраструктуры	3095
50:27:0020544:609	Категория не установлена	Для ведения личного подсобного хозяйства	1016
50:27:0020544:128	Земли сельскохозяйственного назначения	Для ведения садоводства	542
50:55:0020316:93	Категория не установлена	не установлено	600
50:27:0020525:426	Категория не установлена	Для ведения личного подсобного хозяйства	288
50:27:0020808:1011	Категория не установлена	для строительства индивидуального жилого дома	804
50:27:0000000:134838	Категория не установлена		134
50:27:0010302:163	Категория не установлена	Для ведения личного подсобного хозяйства	635
50:55:0010205:139	Категория не установлена	не определено	515
50:27:0020505:1132	Категория не установлена	Для ведения личного подсобного хозяйства	761
50:55:0020319:37	Категория не установлена	-	1500
50:27:0000000:134839	Категория не установлена	не установлено	415
50:55:0010205:140	Категория не установлена	не определено	515

Кадастровый номер з.у.	Категория земель	Вид разрешенного использования	Площадь з.у., кв. м
50:27:0020520:1296	Категория не установлена	для ведения подсобного хозяйства	808
50:27:0020504:1065	Категория не установлена	Для ведения личного подсобного хозяйства	600
50:55:0020104:310	Категория не установлена	не установлен	642
50:55:0010214:109	Категория не установлена	-	770
50:55:0031033:22	Категория не установлена	под строительство индивидуального жилого дома	271
50:55:0030920:45	Категория не установлена	-	646
50:56:0000000:8510	Категория не установлена	Для садоводства	419
50:27:0020544:168	Земли сельскохозяйственного назначения	Для ведения садоводства	495
50:27:0020630:365	Категория не установлена	не установлен	1360
50:27:0020544:106	Земли сельскохозяйственного назначения	Для ведения садоводства	571
50:27:0020525:420	Категория не установлена	Для ведения личного подсобного хозяйства	288
50:27:0000000:134831	Земли сельскохозяйственного назначения	Для сельскохозяйственного производства	36919
50:27:0020820:138	Земли сельскохозяйственного назначения	Для ведения садоводства	845
50:27:0020544:192	Земли сельскохозяйственного назначения	Для ведения садоводства	603
50:27:0020526:442	Земли сельскохозяйственного назначения	для дачного строительства	683
50:27:0020544:250	Земли сельскохозяйственного назначения	Для ведения садоводства	500
50:56:0030503:2010	Земли промышленности, энергетики, транспорта, связи, радиовещания, телевидения, информатики, земли для обеспечения космической деятельности, земли обороны, безопасности и земли иного специального назначения	Производственная деятельность 6.0	24066
50:27:0020616:1265	Категория не установлена	-	1000
50:27:0020331:3875	Земли сельскохозяйственного назначения	Ведение садоводства (13.2)	1043

Кадастровый номер з.у.	Категория земель	Вид разрешенного использования	Площадь з.у., кв. м
50:27:0020331:3866	Земли сельскохозяйственного назначения	Ведение садоводства (13.2)	975
50:27:0020331:3879	Земли сельскохозяйственного назначения	Ведение садоводства (13.2)	747
50:27:0020331:3876	Земли сельскохозяйственного назначения	Ведение садоводства (13.2)	776
50:27:0020331:3860	Земли сельскохозяйственного назначения	Ведение садоводства (13.2)	600
50:27:0020331:3870	Земли сельскохозяйственного назначения	Ведение садоводства (13.2)	1453
50:27:0020331:3859	Земли сельскохозяйственного назначения	Ведение садоводства (13.2)	1763
50:27:0020331:3864	Земли сельскохозяйственного назначения	Ведение садоводства (13.2)	600
50:27:0020331:3868	Земли сельскохозяйственного назначения	Ведение садоводства (13.2)	1962
50:27:0020331:3861	Земли сельскохозяйственного назначения	Ведение садоводства (13.2)	600
50:27:0020331:3863	Земли сельскохозяйственного назначения	Ведение садоводства (13.2)	742
50:27:0020331:3882	Земли сельскохозяйственного назначения	Ведение садоводства (13.2)	747
50:27:0020331:3881	Земли сельскохозяйственного назначения	Ведение садоводства (13.2)	747
50:27:0020331:3883	Земли сельскохозяйственного назначения	Ведение садоводства (13.2)	947
50:27:0020331:3867	Земли сельскохозяйственного назначения	Ведение садоводства (13.2)	1475
50:27:0020331:3880	Земли сельскохозяйственного назначения	Ведение садоводства (13.2)	747
50:27:0020331:3873	Земли сельскохозяйственного назначения	Ведение садоводства (13.2)	1080
50:27:0020331:3869	Земли сельскохозяйственного назначения	Ведение садоводства (13.2)	1475
50:27:0020331:3874	Земли сельскохозяйственного назначения	Ведение садоводства (13.2)	600
50:27:0020331:3872	Земли сельскохозяйственного назначения	Ведение садоводства (13.2)	1023
50:27:0020545:2	Земли промышленности, энергетики, транспорта, связи, радиовещания, телевидения, информатики, земли для обеспечения космической деятельности, земли обороны, безопасности и земли иного специального назначения	Для организации производства фасованных пищевых продуктов	4800
50:27:0020507:1102	Категория не установлена	Для ведения личного подсобного хозяйства	1500
50:27:0020820:697	Земли сельскохозяйственного назначения	для ведения садоводства	1155

Кадастровый номер з.у.	Категория земель	Вид разрешенного использования	Площадь з.у., кв. м
50:27:0030710:674	Земли промышленности, энергетики, транспорта, связи, радиовещания, телевидения, информатики, земли для обеспечения космической деятельности, земли обороны, безопасности и земли иного специального назначения	Магазины	300
50:27:0030634:709	Земли промышленности, энергетики, транспорта, связи, радиовещания, телевидения, информатики, земли для обеспечения космической деятельности, земли обороны, безопасности и земли иного специального назначения	трубопроводный транспорт	12
50:27:0020727:239	Земли промышленности, энергетики, транспорта, связи, радиовещания, телевидения, информатики, земли для обеспечения космической деятельности, земли обороны, безопасности и земли иного специального назначения	трубопроводный транспорт	20
50:27:0020806:848	Земли промышленности, энергетики, транспорта, связи, радиовещания, телевидения, информатики, земли для обеспечения космической деятельности, земли обороны, безопасности и земли иного специального назначения	для государственных надобностей	173010
50:27:0000000:134859	Земли сельскохозяйственного назначения	Ведение садоводства	756
50:27:0030703:1717	Земли сельскохозяйственного назначения	Ведение садоводства	670
50:27:0020331:2907	Земли сельскохозяйственного назначения	Ведение садоводства (13.2)	2174
50:27:0020544:125	Земли сельскохозяйственного назначения	Для ведения садоводства	592

Кадастровый номер з.у.	Категория земель	Вид разрешенного использования	Площадь з.у., кв. м
50:27:0020544:181	Земли сельскохозяйственного назначения	Для ведения садоводства	558
50:56:0030503:1480	Категория не установлена	-	647
50:27:0000000:132809	Земли промышленности, энергетики, транспорта, связи, радиовещания, телевидения, информатики, земли для обеспечения космической деятельности, земли обороны, безопасности и земли иного специального назначения	Для размещения объектов промышленности, энергетики, транспорта, связи, радиовещания, телевидения, информатики, обеспечения космической деятельности, обороны, безопасности и иного специального назначения	602
50:56:0030503:1586	Земли сельскохозяйственного назначения	Для сельскохозяйственного производства	152940
50:27:0020331:2912	Земли сельскохозяйственного назначения	Ведение садоводства (13.2)	800
50:27:0020331:2906	Земли сельскохозяйственного назначения	Ведение садоводства (13.2)	1010
50:27:0020331:2902	Земли сельскохозяйственного назначения	Ведение садоводства (13.2)	1200
50:27:0020331:2910	Земли сельскохозяйственного назначения	Ведение садоводства (13.2)	1500
50:27:0020331:2911	Земли сельскохозяйственного назначения	Ведение садоводства (13.2)	900
50:27:0020331:2900	Земли сельскохозяйственного назначения	Ведение садоводства (13.2)	1000
50:27:0020331:2905	Земли сельскохозяйственного назначения	Ведение садоводства (13.2)	1080
50:27:0020331:2909	Земли сельскохозяйственного назначения	Ведение садоводства (13.2)	1000
50:27:0020331:2904	Земли сельскохозяйственного назначения	Ведение садоводства (13.2)	1200
50:27:0020331:2901	Земли сельскохозяйственного назначения	Ведение садоводства (13.2)	980
50:27:0020331:2899	Земли сельскохозяйственного назначения	Ведение садоводства (13.2)	800
50:27:0020331:2903	Земли сельскохозяйственного назначения	Ведение садоводства (13.2)	600
50:27:0020331:2914	Земли сельскохозяйственного назначения	Ведение садоводства (13.2)	600
50:27:0020713:765	Земли промышленности, энергетики, транспорта, связи, радиовещания, телевидения, информатики, земли для обеспечения космической деятельности, земли обороны,	Для индивидуального жилищного строительства	2393

Кадастровый номер з.у.	Категория земель	Вид разрешенного использования	Площадь з.у., кв. м
	безопасности и земли иного специального назначения		
50:27:0020820:695	Земли сельскохозяйственного назначения	для ведения садоводства	660
50:27:0020820:694	Земли сельскохозяйственного назначения	для ведения садоводства	659
50:27:0030633:626	Категория не установлена	-	1285
50:27:0020331:2921	Земли сельскохозяйственного назначения	Ведение садоводства (13.2)	1684
50:27:0020820:81	Земли сельскохозяйственного назначения	Для садоводства	772
50:27:0020505:1120	Земли сельскохозяйственного назначения	Для ведения садоводства	1980
50:27:0020550:62	Земли сельскохозяйственного назначения	для ведения садоводства	1860
50:27:0020331:2916	Земли сельскохозяйственного назначения	Ведение садоводства (13.2)	1000
50:27:0020304:28	Земли сельскохозяйственного назначения	Для индивидуального жилищного строительства	486
50:27:0020544:994	Земли сельскохозяйственного назначения	для ведения садоводства	1273
50:27:0020820:84	Земли сельскохозяйственного назначения	Для садоводства	682
50:27:0020544:655	Земли сельскохозяйственного назначения	Для ведения садоводства	345
50:27:0020412:795	Земли сельскохозяйственного назначения	для садоводства	650
50:27:0020331:2915	Земли сельскохозяйственного назначения	Ведение садоводства (13.2)	1080
50:27:0020331:2920	Земли сельскохозяйственного назначения	Ведение садоводства (13.2)	1426
50:27:0020544:656	Земли сельскохозяйственного назначения	Для ведения садоводства	182
50:27:0020331:2922	Земли сельскохозяйственного назначения	Ведение садоводства (13.2)	1167
50:27:0020806:387	Земли сельскохозяйственного назначения	Для дачного строительства	1109
50:56:0030218:236	Земли сельскохозяйственного назначения	для садоводства	343
50:55:0020304:108	Категория не установлена	не установлено	870
50:55:0010309:151	Категория не установлена	Для индивидуального жилищного строительства	363
50:27:0020544:999	Земли сельскохозяйственного назначения	для ведения садоводства	428
50:27:0020544:100	Земли сельскохозяйственного назначения	Для ведения садоводства	588
50:27:0020544:148	Земли сельскохозяйственного назначения	Для ведения садоводства	585

Кадастровый номер з.у.	Категория земель	Вид разрешенного использования	Площадь з.у., кв. м
50:55:0000000:83429	Категория не установлена		52
50:27:0020706:1302	Категория не установлена	Земельные участки	1000
50:27:0020709:317	Земли сельскохозяйственного назначения	Для сельскохозяйственного производства	25364
50:27:0020713:132	Земли промышленности, энергетики, транспорта, связи, радиовещания, телевидения, информатики, земли для обеспечения космической деятельности, земли обороны, безопасности и земли иного специального назначения	для индивидуального жилищного строительства	1210
50:27:0020820:37	Земли сельскохозяйственного назначения	Для ведения садоводства	723
50:55:0030511:455	Категория не установлена		1108
50:55:0020314:2188	Земли промышленности, энергетики, транспорта, связи, радиовещания, телевидения, информатики, земли для обеспечения космической деятельности, земли обороны, безопасности и земли иного специального назначения	объекты придорожного сервиса	4700
50:56:0030218:239	Земли сельскохозяйственного назначения	для садоводства	555
50:27:0030710:1267	Земли сельскохозяйственного назначения	ведение садоводства	1002
50:27:0030731:40	Земли промышленности, энергетики, транспорта, связи, радиовещания, телевидения, информатики, земли для обеспечения космической деятельности, земли обороны, безопасности и земли иного специального назначения	Для индивидуального жилищного строительства	1397
50:27:0000000:134891	Категория не установлена		807
50:56:0010312:688	Категория не установлена		659

Кадастровый номер з.у.	Категория земель	Вид разрешенного использования	Площадь з.у., кв. м
50:55:0030103:251	Категория не установлена	Для индивидуального гаража	30
50:55:0030925:400	Категория не установлена		288
50:55:0010135:423	Категория не установлена		397
50:56:0020207:7	Категория не установлена		18
50:55:0010133:383	Категория не установлена		695
50:56:0020225:30	Категория не установлена		12
50:27:0020331:88			720
50:56:0020247:8	Категория не установлена		49
50:27:0020611:342	Земли промышленности, энергетики, транспорта, связи, радиовещания, телевидения, информатики, земли для обеспечения космической деятельности, земли обороны, безопасности и земли иного специального назначения	для строительства магазина, кафе	800
50:55:0000000:81351	Категория не установлена	под гаражом	57
50:27:0000000:132238	Категория не установлена	Для индивидуального жилищного строительства	1185
50:27:0020331:2526	Земли сельскохозяйственного назначения	Для сельскохозяйственного производства	20000
50:56:0020211:401	Категория не установлена		489
50:55:0030620:2056	Земли промышленности, энергетики, транспорта, связи, радиовещания, телевидения, информатики, земли для обеспечения космической деятельности, земли обороны, безопасности и земли иного специального назначения	Для размещения аэродрома "Подольск-Дубровицы" и военного городка "Кузнечики"	393
50:55:0020114:222	Категория не установлена	не установлено	568
50:55:0010126:55	Категория не установлена	-	533

Кадастровый номер з.у.	Категория земель	Вид разрешенного использования	Площадь з.у., кв. м
50:27:0020524:495	Земли промышленности, энергетики, транспорта, связи, радиовещания, телевидения, информатики, земли для обеспечения космической деятельности, земли обороны, безопасности и земли иного специального назначения	Для социально-культурного и жилищного строительства	48873
50:27:0020524:452	Земли промышленности, энергетики, транспорта, связи, радиовещания, телевидения, информатики, земли для обеспечения космической деятельности, земли обороны, безопасности и земли иного специального назначения	для социально-культурного и жилищного строительства	127
50:56:0020207:8	Категория не установлена		124
50:55:0030620:2085	Земли промышленности, энергетики, транспорта, связи, радиовещания, телевидения, информатики, земли для обеспечения космической деятельности, земли обороны, безопасности и земли иного специального назначения	Обеспечение внутреннего правопорядка	18229
50:55:0030403:441	Земли сельскохозяйственного назначения	для садоводства	607
50:55:0030403:440	Земли сельскохозяйственного назначения	для садоводства	599
50:55:0030403:865	Категория не установлена	Для садоводства	311
50:55:0030402:357	Земли сельскохозяйственного назначения	для ведения садоводства	984
50:55:0030406:64	Категория не установлена	сведения отсутствуют	940
50:27:0020331:2454	Земли сельскохозяйственного назначения	Для сельскохозяйственного производства	12518
50:27:0020550:35	Земли промышленности, энергетики, транспорта, связи, радиовещания, телевидения,	Для научно-исследовательских целей	47000

Кадастровый номер з.у.	Категория земель	Вид разрешенного использования	Площадь з.у., кв. м
	информатики, земли для обеспечения космической деятельности, земли обороны, безопасности и земли иного специального назначения		
50:27:0020331:2456	Земли сельскохозяйственного назначения	Для сельскохозяйственного производства	43008
50:55:0010326:432	Земли сельскохозяйственного назначения	для садоводства	251
50:55:0010326:429	Земли сельскохозяйственного назначения	для садоводства	847
50:55:0010326:431	Земли сельскохозяйственного назначения	для садоводства	251
50:27:0020307:139	Земли промышленности, энергетики, транспорта, связи, радиовещания, телевидения, информатики, земли для обеспечения космической деятельности, земли обороны, безопасности и земли иного специального назначения	Под артезианскую скважину №30	2469
50:27:0020713:664	Земли промышленности, энергетики, транспорта, связи, радиовещания, телевидения, информатики, земли для обеспечения космической деятельности, земли обороны, безопасности и земли иного специального назначения	для индивидуального жилищного строительства	600
50:27:0020806:126	Земли сельскохозяйственного назначения	Для дачного строительства	1000
50:27:0020820:102	Земли сельскохозяйственного назначения	Для садоводства	709
50:27:0020820:59	Земли сельскохозяйственного назначения	Для садоводства	638
50:27:0020820:141	Земли сельскохозяйственного назначения	Для садоводства	624
50:27:0030710:809	Земли сельскохозяйственного назначения	ведение личного подсобного хозяйства на полевых участках	1000
50:27:0020526:574	Земли сельскохозяйственного назначения	для дачного строительства	673

Кадастровый номер з.у.	Категория земель	Вид разрешенного использования	Площадь з.у., кв. м
50:27:0020526:573	Земли сельскохозяйственного назначения	для дачного строительства	993
50:27:0020544:202	Земли сельскохозяйственного назначения	Для ведения садоводства	595
50:27:0000000:133822	Земли промышленности, энергетики, транспорта, связи, радиовещания, телевидения, информатики, земли для обеспечения космической деятельности, земли обороны, безопасности и земли иного специального назначения	земельные участки (территории) общего пользования (12.0)	8905
50:27:0030644:114	Земли промышленности, энергетики, транспорта, связи, радиовещания, телевидения, информатики, земли для обеспечения космической деятельности, земли обороны, безопасности и земли иного специального назначения	под производственную базу	554
50:27:0000000:134898	Земли промышленности, энергетики, транспорта, связи, радиовещания, телевидения, информатики, земли для обеспечения космической деятельности, земли обороны, безопасности и земли иного специального назначения	Для размещения аэродрома "Подольск-Дубровицы" и военного городка "Кузнечики"	390465
50:27:0020331:3871	Земли сельскохозяйственного назначения	Ведение садоводства (13.2)	1075
50:55:0010278:606	Категория не установлена	-	240
50:56:0030503:1964	Земли промышленности, энергетики, транспорта, связи, радиовещания, телевидения, информатики, земли для обеспечения космической деятельности, земли обороны, безопасности и земли иного специального назначения	Склады	88389

Кадастровый номер з.у.	Категория земель	Вид разрешенного использования	Площадь з.у., кв. м
50:56:0030503:1963	Земли сельскохозяйственного назначения	Для сельскохозяйственного производства	20305
50:56:0000000:7268	земли природоохранного, природно-заповедного, оздоровительного, рекреационного и историко-культурного назначения	для объектов оздоровительного назначения	50300
50:27:0010302:558	Категория не установлена		500
50:56:0030326:184	Земли сельскохозяйственного назначения	для садоводства	608
50:56:0030327:556	Земли сельскохозяйственного назначения	для садоводства	328
50:56:0030327:567	Земли сельскохозяйственного назначения	для садоводства	588
50:56:0030218:247	Земли сельскохозяйственного назначения	для садоводства	287
50:56:0030327:555	Земли сельскохозяйственного назначения	для садоводства	619
50:56:0030327:561	Земли сельскохозяйственного назначения	для садоводства	596
50:56:0000000:8673	Категория не установлена	для садоводства	600
50:56:0030327:554	Земли сельскохозяйственного назначения	для садоводства	606
50:56:0030324:226	Категория не установлена	Для ведения садоводства	25
50:56:0030327:549	Земли сельскохозяйственного назначения	для садоводства	380
50:27:0020331:2562	Земли сельскохозяйственного назначения	Для сельскохозяйственного производства	17002
50:27:0020331:234	Земли промышленности, энергетики, транспорта, связи, радиовещания, телевидения, информатики, земли для обеспечения космической деятельности, земли обороны, безопасности и земли иного специального назначения	Для размещения аэродрома "Подольск-Дубровицы" и военного городка "Кузнечики"	25438
50:27:0020331:2567	Земли сельскохозяйственного назначения	Для сельскохозяйственного производства	9235
50:55:0010246:90	Земли сельскохозяйственного назначения	для садоводства	578

Кадастровый номер з.у.	Категория земель	Вид разрешенного использования	Площадь з.у., кв. м
50:55:0010246:91	Земли сельскохозяйственного назначения	для садоводства	805
50:55:0010246:92	Земли сельскохозяйственного назначения	для садоводства	598
50:27:0000000:130220	Земли промышленности, энергетики, транспорта, связи, радиовещания, телевидения, информатики, земли для обеспечения космической деятельности, земли обороны, безопасности и земли иного специального назначения	Для строительства автомобильной дороги	4556
50:27:0020709:647	Земли промышленности, энергетики, транспорта, связи, радиовещания, телевидения, информатики, земли для обеспечения космической деятельности, земли обороны, безопасности и земли иного специального назначения	Автомобильный транспорт	29610
50:27:0020709:87	Земли сельскохозяйственного назначения	Для сельскохозяйственного производства	115676
50:27:0000000:464	Земли промышленности, энергетики, транспорта, связи, радиовещания, телевидения, информатики, земли для обеспечения космической деятельности, земли обороны, безопасности и земли иного специального назначения	транспорт	25038
50:27:0020616:1462	Земли промышленности, энергетики, транспорта, связи, радиовещания, телевидения, информатики, земли для обеспечения космической деятельности, земли обороны, безопасности и земли иного специального назначения	Коммунальное обслуживание	99

Кадастровый номер з.у.	Категория земель	Вид разрешенного использования	Площадь з.у., кв. м
50:27:0000000:134236	Земли промышленности, энергетики, транспорта, связи, радиовещания, телевидения, информатики, земли для обеспечения космической деятельности, земли обороны, безопасности и земли иного специального назначения	Объекты торговли (торговые центры, торгово-развлекательные центры (комплексы) 4.2, Ремонт автомобилей 4.9.1.4, склад	46619
50:27:0000000:558	Земли промышленности, энергетики, транспорта, связи, радиовещания, телевидения, информатики, земли для обеспечения космической деятельности, земли обороны, безопасности и земли иного специального назначения	Транспорт	29163
50:27:0020602:1257	Категория не установлена		112
50:55:0020320:142	Категория не установлена	-	556
50:27:0000000:132208	Земли промышленности, энергетики, транспорта, связи, радиовещания, телевидения, информатики, земли для обеспечения космической деятельности, земли обороны, безопасности и земли иного специального назначения	Для размещения аэродрома "Подольск-Дубровицы" и военного городка "Кузнечики"	1929
50:27:0020508:1397	Земли промышленности, энергетики, транспорта, связи, радиовещания, телевидения, информатики, земли для обеспечения космической деятельности, земли обороны, безопасности и земли иного специального назначения	Деловое управление; Бытовое обслуживание; Склад	1592
50:27:0020456:103	Земли сельскохозяйственного назначения	Под гараж	37
50:27:0020456:323	Категория не установлена	-	25

Кадастровый номер з.у.	Категория земель	Вид разрешенного использования	Площадь з.у., кв. м
50:27:0020456:3	Земли промышленности, энергетики, транспорта, связи, радиовещания, телевидения, информатики, земли для обеспечения космической деятельности, земли обороны, безопасности и земли иного специального назначения	под водозаборный узел	367
50:55:0000000:82495	Категория не установлена	для реконструкции линейного объекта капитального строительства – автомобильной дороги «Подход к городу Подольску» (км 0,0 – км 7,0) в городском округе Подольск Московской области	174198
50:55:0010203:1502	Категория не установлена	для реконструкции линейного объекта капитального строительства – автомобильной дороги «Подход к городу Подольску» (км 0,0 – км 7,0) в городском округе Подольск Московской области	2488
50:55:0030620:2054	Земли промышленности, энергетики, транспорта, связи, радиовещания, телевидения, информатики, земли для обеспечения космической деятельности, земли обороны, безопасности и земли иного специального назначения	Для размещения аэродрома "Подольск-Дубровицы" и военного городка "Кузнечики"	604
50:55:0030620:2067	Земли промышленности, энергетики, транспорта, связи, радиовещания, телевидения, информатики, земли для обеспечения космической деятельности, земли обороны,	Для размещения аэродрома "Подольск-Дубровицы" и военного городка "Кузнечики"	1316

Кадастровый номер з.у.	Категория земель	Вид разрешенного использования	Площадь з.у., кв. м
	безопасности и земли иного специального назначения		
50:55:0030620:2058	Земли промышленности, энергетики, транспорта, связи, радиовещания, телевидения, информатики, земли для обеспечения космической деятельности, земли обороны, безопасности и земли иного специального назначения	Для размещения аэродрома "Подольск-Дубровицы" и военного городка "Кузнечики"	188
50:55:0030620:2055	Земли промышленности, энергетики, транспорта, связи, радиовещания, телевидения, информатики, земли для обеспечения космической деятельности, земли обороны, безопасности и земли иного специального назначения	Для размещения аэродрома "Подольск-Дубровицы" и военного городка "Кузнечики"	578
50:55:0030620:2052	Земли промышленности, энергетики, транспорта, связи, радиовещания, телевидения, информатики, земли для обеспечения космической деятельности, земли обороны, безопасности и земли иного специального назначения	Для размещения аэродрома "Подольск-Дубровицы" и военного городка "Кузнечики"	604
50:55:0030620:2074	Земли промышленности, энергетики, транспорта, связи, радиовещания, телевидения, информатики, земли для обеспечения космической деятельности, земли обороны, безопасности и земли иного специального назначения	Для размещения аэродрома "Подольск-Дубровицы" и военного городка "Кузнечики"	13300
50:55:0030620:2075	Земли промышленности, энергетики, транспорта, связи, радиовещания, телевидения,	Для размещения аэродрома "Подольск-Дубровицы" и военного	5993

Кадастровый номер з.у.	Категория земель	Вид разрешенного использования	Площадь з.у., кв. м
	информатики, земли для обеспечения космической деятельности, земли обороны, безопасности и земли иного специального назначения	городка "Кузнечики"	
50:27:0020301:1402	Земли сельскохозяйственного назначения	Для ведения личного подсобного хозяйства	750
50:27:0020301:209	Земли сельскохозяйственного назначения	Для ведения личного подсобного хозяйства	695
50:27:0020301:254	Земли сельскохозяйственного назначения	Для ведения садоводства	898
50:27:0020301:301	Земли сельскохозяйственного назначения	Индивидуальное жилищное строительство	1645
50:27:0020301:250	Земли сельскохозяйственного назначения	Для ведения садоводства	500
50:27:0020301:264	Земли сельскохозяйственного назначения	Для ведения личного подсобного хозяйства	1000
50:27:0020301:258	Земли сельскохозяйственного назначения	Для ведения садоводства	659
50:27:0020301:1267	Земли сельскохозяйственного назначения	Для индивидуального жилищного строительства	471
50:27:0020301:1268	Земли сельскохозяйственного назначения	Для индивидуального жилищного строительства	925
50:27:0020301:251	Земли сельскохозяйственного назначения	Для ведения садоводства	784
50:27:0020301:424			569
50:27:0020301:1401	Земли сельскохозяйственного назначения	Для ведения личного подсобного хозяйства	750
50:27:0020301:255	Земли сельскохозяйственного назначения	Для индивидуального жилищного строительства	1600
50:56:0020203:229	Категория не установлена	Для домовладения (11/20 доли)	314
50:27:0020301:193	Категория не установлена	Индивидуальное жилищное строительство	1027

Кадастровый номер з.у.	Категория земель	Вид разрешенного использования	Площадь з.у., кв. м
50:27:0020709:316	Земли промышленности, энергетики, транспорта, связи, радиовещания, телевидения, информатики, земли для обеспечения космической деятельности, земли обороны, безопасности и земли иного специального назначения	склады	146006
50:27:0030644:109	Земли промышленности, энергетики, транспорта, связи, радиовещания, телевидения, информатики, земли для обеспечения космической деятельности, земли обороны, безопасности и земли иного специального назначения	Для производственной деятельности	2130
50:27:0030644:1237	Земли сельскохозяйственного назначения	Для ведения садоводства	705
50:27:0030644:14	Земли промышленности, энергетики, транспорта, связи, радиовещания, телевидения, информатики, земли для обеспечения космической деятельности, земли обороны, безопасности и земли иного специального назначения	для размещения материально-технической базы	30000
50:27:0030644:7	Земли промышленности, энергетики, транспорта, связи, радиовещания, телевидения, информатики, земли для обеспечения космической деятельности, земли обороны, безопасности и земли иного специального назначения	Для производственной и коммерческой деятельности и таможенный терминал	15764
50:27:0030644:18	Земли промышленности, энергетики, транспорта, связи, радиовещания, телевидения, информатики, земли для обеспечения	под строительство административного здания таможенного терминала	4498

Кадастровый номер з.у.	Категория земель	Вид разрешенного использования	Площадь з.у., кв. м
	космической деятельности, земли обороны, безопасности и земли иного специального назначения		
50:27:0020820:98	Земли сельскохозяйственного назначения	Для садоводства	672
50:27:0010205:11	Земли сельскохозяйственного назначения	Для индивидуального жилищного строительства	705
50:27:0020714:246	Земли промышленности, энергетики, транспорта, связи, радиовещания, телевидения, информатики, земли для обеспечения космической деятельности, земли обороны, безопасности и земли иного специального назначения	под автопредприятие	54453
50:56:0030503:1589	Земли промышленности, энергетики, транспорта, связи, радиовещания, телевидения, информатики, земли для обеспечения космической деятельности, земли обороны, безопасности и земли иного специального назначения	Для сельскохозяйственного производства	111685
50:55:0031016:362	Категория не установлена		336
50:55:0031016:364	Категория не установлена		225
50:27:0030644:39	Земли промышленности, энергетики, транспорта, связи, радиовещания, телевидения, информатики, земли для обеспечения космической деятельности, земли обороны, безопасности и земли иного специального назначения	Склады, коммунальное обслуживание	1610
50:27:0000000:130128	Земли сельскохозяйственного назначения	Земельные участки (территории) общего пользования	16122

Кадастровый номер з.у.	Категория земель	Вид разрешенного использования	Площадь з.у., кв. м
50:27:0020335:1	Земли промышленности, энергетики, транспорта, связи, радиовещания, телевидения, информатики, земли для обеспечения космической деятельности, земли обороны, безопасности и земли иного специального назначения	Для строительства гаражей	34066
50:55:0010265:337	Категория не установлена	не определено	411
50:55:0010265:722	Категория не установлена	-	386
50:55:0010265:405	Категория не установлена	-	403
50:55:0020236:378	Земли сельскохозяйственного назначения	для садоводства	545
50:55:0020236:334	Земли сельскохозяйственного назначения	Для садоводства	482
50:27:0030644:1176	Земли промышленности, энергетики, транспорта, связи, радиовещания, телевидения, информатики, земли для обеспечения космической деятельности, земли обороны, безопасности и земли иного специального назначения	под производственную базу	20358
50:27:0020544:978	Земли сельскохозяйственного назначения	для ведения садоводства	1051
50:27:0020713:654	Земли промышленности, энергетики, транспорта, связи, радиовещания, телевидения, информатики, земли для обеспечения космической деятельности, земли обороны, безопасности и земли иного специального назначения	Для индивидуального жилищного строительства	1201
50:27:0010205:57			113
50:27:0010206:74			85
50:27:0010206:75			22
50:27:0020802:213			90

Кадастровый номер з.у.	Категория земель	Вид разрешенного использования	Площадь з.у., кв. м
50:27:0020614:30			556
50:27:0020802:251			1180
50:27:0020802:250			610
50:27:0020508:569	Категория не установлена		2500
50:27:0020705:94	Земли промышленности, энергетики, транспорта, связи, радиовещания, телевидения, информатики, земли для обеспечения космической деятельности, земли обороны, безопасности и земли иного специального назначения		3777
50:27:0020508:223	Категория не установлена		78
50:27:0020508:222			1322
50:27:0020802:212			1117
50:27:0020802:211			621
50:27:0010205:56			184
50:27:0010105:21			6700
50:27:0010205:222			41
50:27:0020506:8			400
50:27:0020526:155	Категория не установлена		1200
50:27:0020526:154	Категория не установлена		1200
50:27:0020602:171	Категория не установлена		39
50:27:0020602:169	Категория не установлена		484
50:27:0020602:170	Категория не установлена		117
50:27:0030722:110	Категория не установлена		275
50:27:0030722:109	Категория не установлена		334
50:27:0030724:69			807
50:27:0030724:68			10
50:27:0030724:74			671

Кадастровый номер з.у.	Категория земель	Вид разрешенного использования	Площадь з.у., кв. м
50:27:0030724:76			47
50:27:0030724:75			97
50:55:0010284:91	Категория не установлена		100
50:55:0010284:88	Категория не установлена		477
50:55:0010135:18	Категория не установлена		364
50:55:0010208:11	Категория не установлена		239
50:55:0010208:12	Категория не установлена		365
50:55:0010246:65	Категория не установлена		113
50:55:0010284:86	Категория не установлена		485
50:55:0010284:90	Категория не установлена		488
50:55:0010284:87	Категория не установлена		98
50:55:0010284:85	Категория не установлена		97
50:55:0010324:9	Категория не установлена		50
50:55:0010327:12	Категория не установлена		671
50:55:0010327:13	Категория не установлена		180
50:55:0020302:76	Категория не установлена		345
50:55:0030204:14	Категория не установлена		61
50:55:0030204:15	Категория не установлена		27
50:55:0030402:166	Категория не установлена		51.18
50:55:0030940:14	Категория не установлена		247
50:55:0030940:15	Категория не установлена		99
50:56:0020102:49	Категория не установлена		198652.43
50:56:0030103:8	Категория не установлена		554
50:56:0010208:16	Категория не установлена		95
50:56:0030102:2	Категория не установлена		543
50:56:0030216:7	Категория не установлена		2237
50:56:0020224:28	Категория не установлена		99
50:56:0030217:3	Категория не установлена		2268

Кадастровый номер з.у.	Категория земель	Вид разрешенного использования	Площадь з.у., кв. м
50:56:0030213:17	Категория не установлена		1516
50:56:0030214:9	Категория не установлена		2407
50:56:0010208:11	Категория не установлена		39.63
50:56:0010208:12	Категория не установлена		47
50:56:0010208:13	Категория не установлена		23
50:56:0010208:14	Категория не установлена		98
50:56:0010208:15	Категория не установлена		11
50:56:0010208:17	Категория не установлена		14
50:56:0010324:5	Категория не установлена		376
50:56:0010324:6	Категория не установлена		43
50:56:0020224:29	Категория не установлена		46
50:56:0020227:14	Категория не установлена		115
50:56:0020257:24	Категория не установлена		155
50:56:0020257:25	Категория не установлена		200
50:56:0030105:47	Категория не установлена		188
50:56:0030105:48	Категория не установлена		308
50:56:0030107:55	Категория не установлена		110
50:56:0030107:56	Категория не установлена		249
50:56:0030307:23	Категория не установлена	Для индивидуального жилищного строительства	100
50:56:0030307:22	Категория не установлена		65
50:56:0030308:10	Категория не установлена		193
50:56:0030308:11	Категория не установлена		57
50:56:0030324:210	Категория не установлена		110
50:56:0030324:209	Категория не установлена		375
50:56:0030327:56			30
50:56:0030502:1003	Категория не установлена		1389.84
50:56:0030502:1001	Категория не установлена		4881.2

Кадастровый номер з.у.	Категория земель	Вид разрешенного использования	Площадь з.у., кв. м
50:56:0030502:1002	Категория не установлена		1900.43
50:56:0030503:729	Категория не установлена		56
50:56:0030503:728	Категория не установлена		564
50:56:0030503:732	Категория не установлена		504
50:56:0030503:733	Категория не установлена	Для ведения садоводства	192

Перечень исключаемых земельных участков

Кадастровый номер з.у.	Категория земель	Вид разрешенного использования	Площадь з.у., кв. м
50:27:0020714:380	Земли населенных пунктов	коммунальное обслуживание	75
50:27:0010210:40	Земли населенных пунктов	Для ведения личного хозяйства	1200
50:27:0020412:1051	Земли населенных пунктов	Для садоводства	440
50:27:0000000:131897	Земли населенных пунктов	для строительства объектов отдыха и благоустройства территории	2427
50:27:0010105:46	Земли населенных пунктов	под асфальтобетонный завод и прирельсовый склад	24257
50:27:0010105:69	Земли населенных пунктов	Производственная деятельность	6249
50:27:0010301:271	Земли населенных пунктов	для ведения садоводства	1217
50:27:0010301:274	Земли населенных пунктов	для ведения садоводства	1150
50:27:0020412:892	Земли населенных пунктов	для садоводства	410
50:27:0020806:344	Земли населенных пунктов	Для сельскохозяйственного производства	1428
50:27:0020412:254	Земли населенных пунктов	для огородничества и садоводства	576
50:27:0020450:567	Земли населенных пунктов	Для садоводства	396
50:27:0020720:45	Земли населенных пунктов	для строительства башни сотовой связи	100
50:27:0030710:752	Земли населенных пунктов	для размещения иных объектов общественно-делового значения, обеспечивающих жизнедеятельность граждан	24
50:27:0030710:753	Земли населенных пунктов	для размещения иных объектов общественно-делового значения, обеспечивающих жизнедеятельность граждан	155
50:27:0030632:179	Земли населенных пунктов	связь	225
50:27:0020560:581	Земли населенных пунктов	ведение личного подсобного хозяйства	418
50:27:0020560:580	Земли населенных пунктов	ведение личного подсобного хозяйства	500
50:27:0020538:87	Земли населенных пунктов	для ведения садоводства	276

Кадастровый номер з.у.	Категория земель	Вид разрешенного использования	Площадь з.у., кв. м
50:27:0020538:88	Земли населенных пунктов	для ведения садоводства	276
50:27:0020550:1364	Земли населенных пунктов	земельные участки (территории) общего пользования (12.0)	9
50:27:0000000:133428	Земли населенных пунктов	земельные участки (территории) общего пользования	7287
50:27:0000000:133426	Земли населенных пунктов	земельные участки (территории) общего пользования	3105
50:27:0020806:1394	Земли населенных пунктов	земельные участки (территории) общего пользования	466
50:27:0020806:1391	Земли населенных пунктов	земельные участки (территории) общего пользования	436
50:27:0020806:1393	Земли населенных пунктов	земельные участки (территории) общего пользования	414
50:27:0020814:241	Земли населенных пунктов	земельные участки (территории) общего пользования	427
50:27:0020550:1422	Земли населенных пунктов	связь	4
50:27:0020806:1513	Земли населенных пунктов	Трубопроводный транспорт	55
50:27:0020614:672	Земли населенных пунктов	связь	4
50:27:0010103:37	Земли населенных пунктов	ведение личного подсобного хозяйства	1025
50:27:0010301:272	Земли населенных пунктов	для ведения садоводства	618
50:55:0020127:17	Земли населенных пунктов	Для промышленных и научных целей	30896
50:27:0020540:3	Земли населенных пунктов	Для ведения садоводства	600
50:27:0020704:1001	Земли населенных пунктов	Для ведения садоводства	800
50:27:0020331:2404	Земли населенных пунктов	ведение садоводства	673
50:27:0020331:2406	Земли населенных пунктов	Для дачного строительства	655
50:27:0020331:2405	Земли населенных пунктов	Для дачного строительства	13
50:27:0020409:3	Земли населенных пунктов	Для ведения огородничества	600

Кадастровый номер з.у.	Категория земель	Вид разрешенного использования	Площадь з.у., кв. м
50:27:0020409:4	Земли населенных пунктов	Для ведения огородничества	162
50:27:0020409:38	Земли населенных пунктов	Для ведения садоводства	560
50:27:0020806:1332	Земли населенных пунктов	трубопроводный транспорт	8
50:27:0020503:24	Земли населенных пунктов	Для ведения садоводства	799
50:27:0020409:6	Земли населенных пунктов	Для ведения садоводства	442
50:27:0010105:44	Земли населенных пунктов	под асфальтобетонный завод и прирельсовый склад	20357
50:27:0020632:266	Земли населенных пунктов	для садоводства	618
50:27:0030703:1164	Земли населенных пунктов	12.0 Земельные участки (территории) общего пользования	12
50:27:0020823:318	Земли населенных пунктов	12.0 Земельные участки (территории) общего пользования	17
50:27:0020823:317	Земли населенных пунктов	12.0 Земельные участки (территории) общего пользования	56
50:27:0020823:319	Земли населенных пунктов	12.0 Земельные участки (территории) общего пользования	39
50:27:0020412:305	Земли населенных пунктов	для садоводства	480
50:27:0030708:42	Земли населенных пунктов	Для размещения стоянки большегрузного автотранспорта, объекктов автообслуживания и АЗС	1173
50:27:0030703:1176	Земли населенных пунктов	12.0 Земельные участки (территории) общего пользования	17
50:27:0030710:247	Земли населенных пунктов	Под газораспределительный пункт	355
50:27:0030703:798	Земли населенных пунктов	земельные участки (территории) общего пользования	484
50:27:0030703:797	Земли населенных пунктов	земельные участки (территории) общего пользования	218
50:27:0030708:414	Земли населенных пунктов	для размещения стоянки большегрузного автотранспорта, объектов автообслуживания и АЗС	13702
50:27:0020412:694	Земли населенных пунктов	Для ведения садоводства	646
50:27:0020412:693	Земли населенных пунктов	Для ведения садоводства	418

Кадастровый номер з.у.	Категория земель	Вид разрешенного использования	Площадь з.у., кв. м
50:27:0020412:650	Земли населенных пунктов	для садоводства	480
50:27:0020632:270	Земли населенных пунктов	Для ведения садоводства	217
50:27:0020560:405	Земли населенных пунктов	Для ведения личного подсобного хозяйства	966
50:27:0020602:827	Земли населенных пунктов	для строительства канализационно-насосной станции	36
50:27:0030644:1491	Земли населенных пунктов	коммунальное обслуживание	25
50:27:0010204:37	Земли населенных пунктов	Для ведения садоводства	710
50:27:0020412:470	Земли населенных пунктов	Для ведения садоводства	532
50:27:0010204:29	Земли населенных пунктов	Для ведения садоводства	600
50:27:0010204:83	Земли населенных пунктов	Для ведения садоводства	584
50:27:0010204:30	Земли населенных пунктов	Для ведения садоводства	595
50:27:0020412:274	Земли населенных пунктов	Для ведения садоводства	523
50:27:0010204:53	Земли населенных пунктов	Для ведения садоводства	367
50:27:0020412:588	Земли населенных пунктов	Для ведения садоводства	616
50:27:0010301:270	Земли населенных пунктов	для ведения садоводства	869
50:27:0020409:2	Земли населенных пунктов	Для ведения садоводства	496
50:27:0010209:217	Земли населенных пунктов	для обслуживания КТП-1607	81
50:27:0010102:109	Земли населенных пунктов	коммунальное обслуживание	21
50:27:0020409:18	Земли населенных пунктов	Для ведения садоводства	523
50:27:0020409:33	Земли населенных пунктов	Для ведения садоводства и огородничества	586
50:27:0020409:47	Земли населенных пунктов	для ведения садоводства	532
50:27:0020412:308	Земли населенных пунктов	Для ведения садоводства	500
50:27:0020412:271	Земли населенных пунктов	Для ведения садоводства	514
50:27:0020409:11	Земли населенных пунктов	Для ведения садоводства	456
50:27:0020409:10	Земли населенных пунктов	Для ведения садоводства	460
50:56:0030503:1428	Земли населенных пунктов	Коммунальное обслуживание	20

Кадастровый номер з.у.	Категория земель	Вид разрешенного использования	Площадь з.у., кв. м
50:27:0020623:342	Земли населенных пунктов	для ведения садоводства	543
50:27:0000000:133430	Земли населенных пунктов	земельные участки (территории) общего пользования	8691
50:27:0010204:75	Земли населенных пунктов	Для ведения садоводства	668
50:27:0020714:305	Земли населенных пунктов	для размещения, обслуживания и эксплуатации опоры №35 ЛЭП 110 кВ "Лаговская-Весенняя" 1	18
50:55:0020252:85	Земли населенных пунктов	обеспечение научной деятельности	58685
50:27:0020545:592	Земли населенных пунктов	Для сельскохозяйственного производства	53579
50:27:0020412:246	Земли населенных пунктов	Для ведения садоводства	500
50:31:0030207:20	Земли населенных пунктов	для индивидуального жилищного строительства	2000
50:31:0030207:91	Земли населенных пунктов	Для индивидуального жилищного строительства	2000
50:27:0020521:101	Земли населенных пунктов	Для ведения личного подсобного хозяйства	659
50:55:0020127:79	Земли населенных пунктов	обеспечение научной деятельности	67115
50:27:0020505:219	Земли населенных пунктов	Ведение садоводства	630
50:27:0030627:243	Земли населенных пунктов	Для ведения садоводства	975
50:31:0030207:19	Земли населенных пунктов	для индивидуального жилищного строительства	2000
50:31:0030207:21	Земли населенных пунктов	Для индивидуального жилищного строительства	2000
50:27:0020404:15	Земли населенных пунктов	Для ведения личного подсобного хозяйства	1000
50:27:0030712:69	Земли населенных пунктов	Для ведения садоводства	556
50:27:0020412:598	Земли населенных пунктов	Для ведения садоводства	451
50:27:0020551:501	Земли населенных пунктов	Для сельскохозяйственного производства	20000
50:27:0020569:29	Земли населенных пунктов	Для ведения садоводства	697
50:27:0020412:709	Земли населенных пунктов	для садоводства	528
50:27:0000000:133464	Земли населенных пунктов	земельные участки (территории) общего пользования	35092
50:27:0020404:101	Земли населенных пунктов	для садоводства	1675
50:27:0020714:723	Земли населенных пунктов	Для ведения садоводства и огородничества	395

Кадастровый номер з.у.	Категория земель	Вид разрешенного использования	Площадь з.у., кв. м
50:27:0030632:122	Земли населенных пунктов	Для строительства башни сотовой связи	200
50:27:0020806:1398	Земли населенных пунктов	земельные участки (территории) общего пользования	8438
50:27:0020714:379	Земли населенных пунктов	энергетика	75
50:56:0030503:1429	Земли населенных пунктов	коммунальное обслуживание	78
50:27:0020409:48	Земли населенных пунктов	Для ведения садоводства	417
50:27:0020714:707	Земли населенных пунктов	для ведения садоводства	392
50:27:0010301:269	Земли населенных пунктов	для ведения садоводства	949
50:27:0020409:7	Земли населенных пунктов	Для ведения садоводства	442
50:27:0020409:49	Земли населенных пунктов	Для ведения садоводства, огородничества	422
50:27:0020409:19	Земли населенных пунктов	Для ведения садоводства	482
50:27:0020406:374	Земли населенных пунктов	Для садоводства, огородничества	496
50:27:0020602:158	Земли населенных пунктов	Для ведения личного подсобного хозяйства	740
50:27:0020545:621	Земли населенных пунктов	Для сельскохозяйственного производства	9633
50:27:0020545:198	Земли населенных пунктов	для размещения коммунальных, складских объектов	2337
50:27:0030703:688	Земли населенных пунктов	земельные участки (территории) общего пользования	4339
50:27:0020331:2386	Земли населенных пунктов	Трубопроводный транспорт (7.5)	35
50:27:0020704:645	Земли населенных пунктов	Для ведения садоводства	417
50:27:0020726:231	Земли населенных пунктов	для ведения садоводства	393
50:31:0030207:89	Земли населенных пунктов	Для индивидуального жилищного строительства	2000
50:27:0020521:120	Земли населенных пунктов	Для ведения личного подсобного хозяйства	901
50:27:0020558:972	Земли населенных пунктов	Ведение садоводства	721
50:27:0010204:39	Земли населенных пунктов	Для ведения садоводства	640
50:27:0020704:649	Земли населенных пунктов	Для ведения гражданами садоводства и огородничества	840

Земельные участки с категорией «земли населенных пунктов», пересекающиеся с территориями лесничеств (согласно сведениям о границах лесничеств, внесенным в ЕГРН)

Кадастровый номер	Категория	ВРИ по документу	Площадь з.у., кв. м	Площадь пересечения с государственным лесным фондом
50:27:0000000:130544	Земли населенных пунктов	для обслуживания артезианских скважин №3,4	3607,06	3515,63
50:27:0000000:405	Земли населенных пунктов	для размещения а/д Старосимферопольское шоссе, на участке км 43- км 46	111288,85	684,72
50:27:0010105:2	Земли населенных пунктов	Под водозаборную скважину	1871,68	149,61
50:27:0020304:391	Земли населенных пунктов	для индивидуального жилищного строительства	1070,27	308,08
50:27:0020412:10	Земли населенных пунктов	Для ведения личного подсобного хозяйства	900,31	297,21
50:27:0020412:11	Земли населенных пунктов	Для ведения личного подсобного хозяйства	800,09	33,89
50:27:0020417:70	Земли населенных пунктов	Для индивидуального жилищного строительства	1500,45	16,71
50:27:0020521:75	Земли населенных пунктов	для размещения объектов строительства трассы газопровода	6220,79	638,17
50:27:0020531:29	Земли населенных пунктов	Для индивидуального жилищного строительства	1200,25	37,70
50:27:0020802:524	Земли населенных пунктов	ведение личного подсобного хозяйства	1999,50	842,13
50:27:0020818:4	Земли населенных	Для ведения личного подсобного	565,24	180,48

Кадастровый номер	Категория	ВРИ по документу	Площадь з.у., кв. м	Площадь пересечения с государственным лесным фондом
	пунктов	хозяйства		
50:27:0030710:754	Земли населенных пунктов	для размещения иных объектов общественно-делового значения, обеспечивающих жизнедеятельность граждан	3570,02	3390,70
50:27:0030710:756	Земли населенных пунктов	для размещения иных объектов общественно-делового значения, обеспечивающих жизнедеятельность граждан	102,18	83,23
50:55:0000000:128	Земли населенных пунктов	для инженерной инфраструктуры (реконструкция Гулевского узла водопроводных сооружений)	5649,79	511,07
50:55:0000000:64	Земли населенных пунктов	для транспортных целей	1025027,53	3131,35
50:55:0000000:64	Земли населенных пунктов	для транспортных целей	1025027,53	3131,35
50:55:0020123:7	Земли населенных пунктов	для транспортных целей	14992,77	858,70
50:56:0000000:9021	Земли населенных пунктов	для ведения садоводства	680,93	184,19
50:56:0010312:91	Земли населенных пунктов	Под строительство газапровода	175,03	175,03
50:56:0010323:2	Земли населенных пунктов	Для осуществления производственной деятельности	92233,64	8,56
50:56:0010323:6	Земли населенных	Для производственной деятельности	4070,37	5,54

Кадастровый номер	Категория	ВРИ по документу	Площадь з.у., кв. м	Площадь пересечения с государственным лесным фондом
	пунктов			
50:56:0010403:3	Земли населенных пунктов	под очистные сооружения	29807,36	178,86
50:56:0010403:4	Земли населенных пунктов	под очистные сооружения	17902,25	910,78
50:56:0020255:34	Земли населенных пунктов	Для размещения железнодорожных путей	6206,11	144,66
50:56:0020257:11	Земли населенных пунктов	Для индивидуального жилищного строительства	799,81	799,81
50:56:0020257:27	Земли населенных пунктов	Для индивидуального жилищного строительства	1199,52	1199,52
50:27:0020602:351	Земли населенных пунктов	Для индивидуального жилищного строительства	1000	100,07

ВНЕСЕНИЕ ИЗМЕНЕНИЙ В ГЕНЕРАЛЬНЫЙ ПЛАН ГОРОДСКОГО ОКРУГА ПОДОЛЬСК МОСКОВСКОЙ ОБЛАСТИ

КАРТА ГРАНИЦ НАСЕЛЁННЫХ ПУНКТОВ, ВХОДЯЩИХ В СОСТАВ МУНИЦИПАЛЬНОГО ОБРАЗОВАНИЯ

УСЛОВНЫЕ ОБОЗНАЧЕНИЯ

Границы

- городского округа Подольск Московской области
- населенных пунктов (утверждаемые)
- земельных участков, поставленных на кадастровый учет
- земельные участки с категорией «земли населенных пунктов», пересекающиеся с территориями лесничеств (согласно сведениям о границах лесничеств, внесенным в ЕГРН)

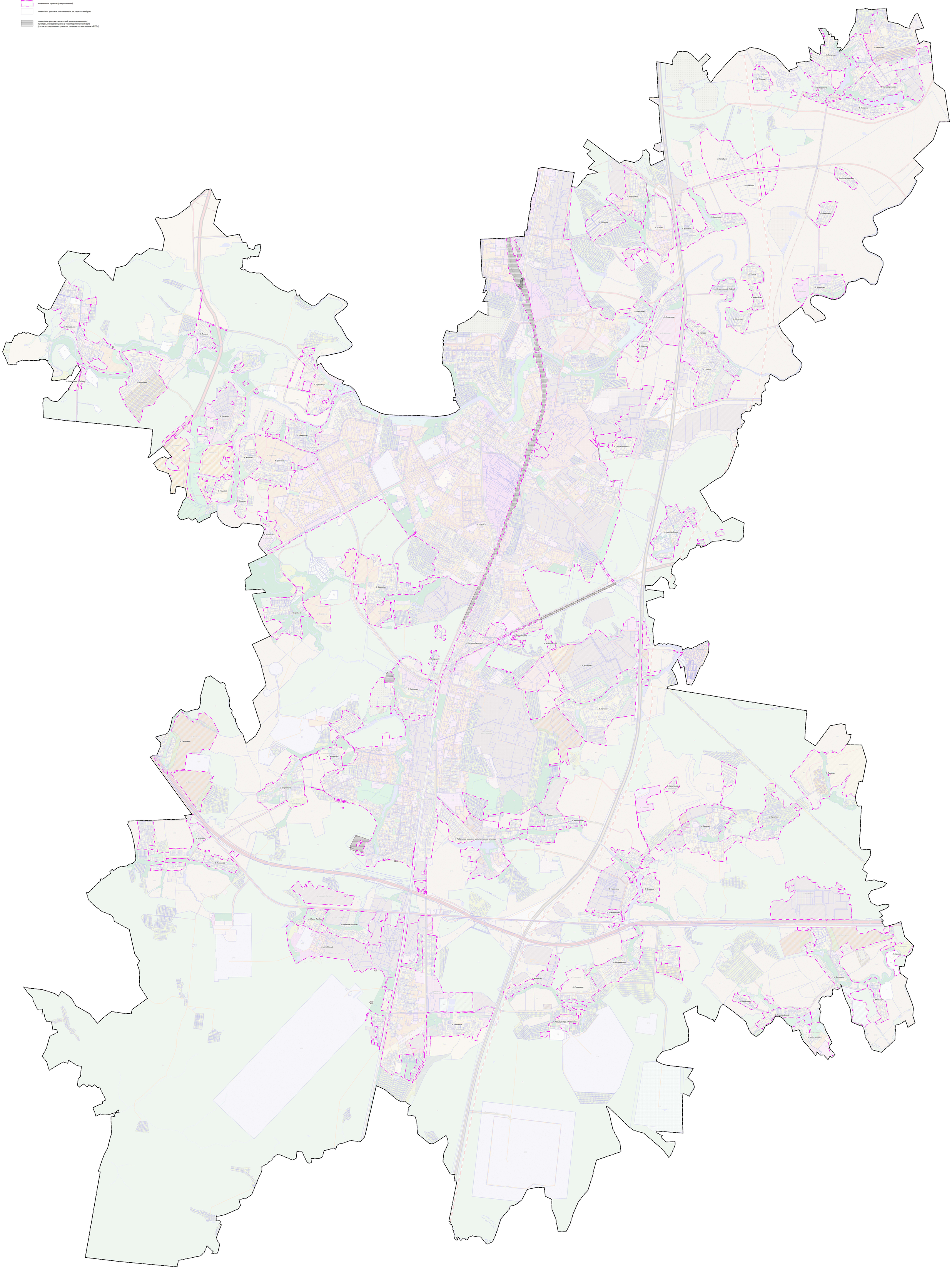

Должность	ФИО	Подпись	Дата
Руководитель проектной организации	О.Н. Белова		
Главный инженер проекта	О.Н. Белова		
Главный специалист	Ю.С. Воронцова		
Ведущий специалист	Ю.С. Воронцова		
Ведущий специалист	О.Н. Белова		
Инженер	Е.Ю. Ивкина		

Государственное задание от 13.09.2022 № 824-S

Московская область, городской округ Подольск

Стадия	Лист	Листов
	1	2

Внесение изменений в генеральный план городского округа Подольск Московской области

ГАУ МО «НИИ ГИС»
Проектный институт №4
Российская Федерация, 143405, г. Красногорск, бульвар Строителей, д. 1, стр. 1

ВНЕСЕНИЕ ИЗМЕНЕНИЙ В ГЕНЕРАЛЬНЫЙ ПЛАН ГОРОДСКОГО ОКРУГА ПОДОЛЬСК МОСКОВСКОЙ ОБЛАСТИ

КАРТА ГРАНИЦ ЗЕМЕЛЬ ЛЕСНОГО ФОНДА С ОТОБРАЖЕНИЕМ ГРАНИЦ ЛЕСНИЧЕСТВ И ЛЕСОПАРКОВ

УСЛОВНЫЕ ОБОЗНАЧЕНИЯ

Границы

городского округа Подольск Московской области

населенных пунктов (утверждаемые)

населенных пунктов городского округа Подольск Московской области, утвержденные решением Совета депутатов городского округа Подольск Московской области от 20.12.2012 № 24/2 (с изм. от 27.02.2020 № 69/2)

земельных участков, поставленных на кадастровый учет

земельные участки с категорией «земли населенных пунктов», пересекающиеся с территориями лесничеств (согласно сведениям о границах лесничеств, внесенным в ЕГРН)

территории лесничеств по данным ЕГРН

земельные участки, имеющие пересечение сведений государственного лесного реестра и сведений ЕГРН, в отношении которых утверждены Акты об изменении документированной информации государственного лесного реестра, согласованные в генеральном плане в границах населенных пунктов с Комитетом лесного хозяйства Московской области и Федеральным агентством лесного хозяйства

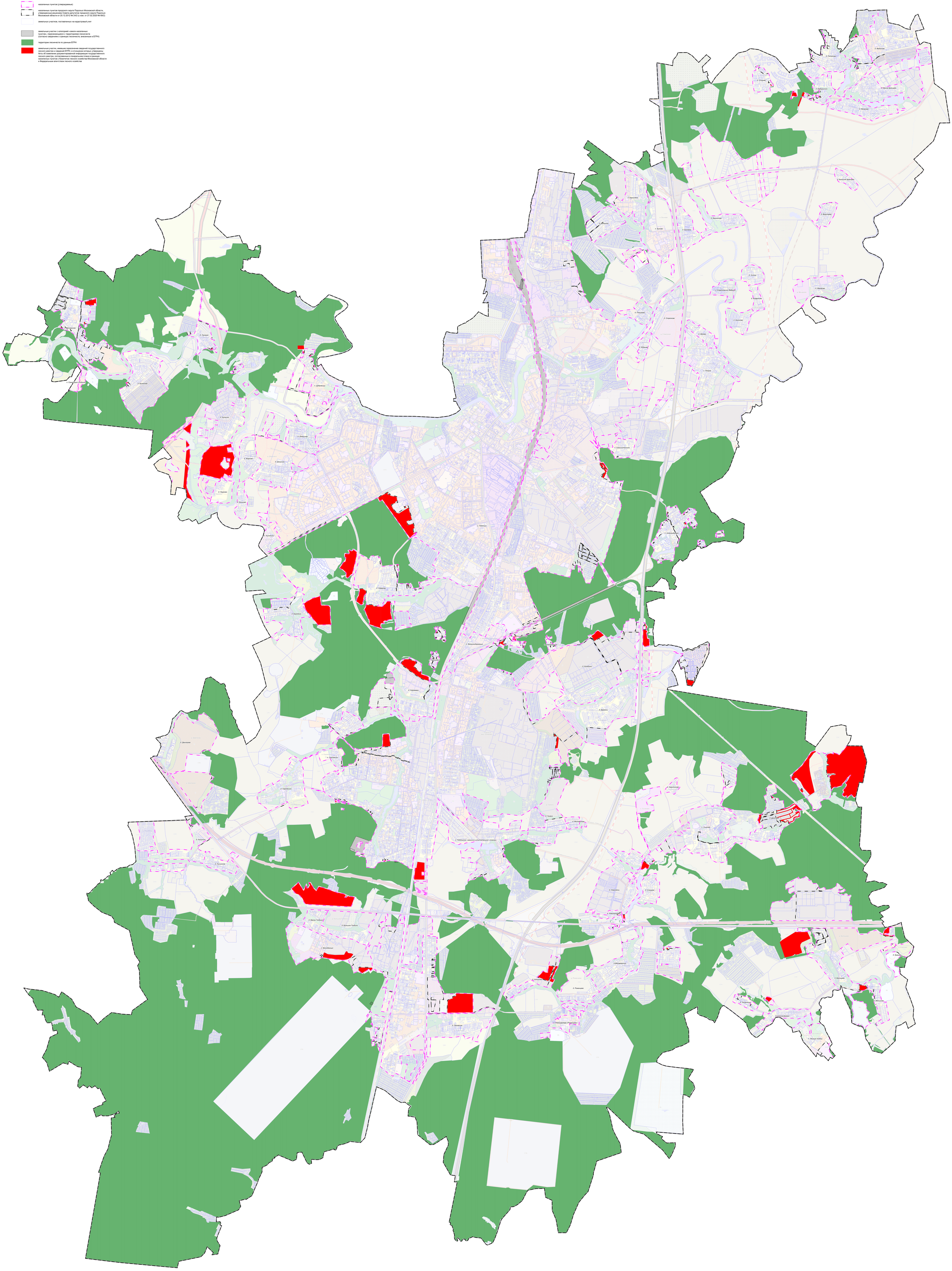

Должность	ФИО	Подпись	Дата	Государственное задание от 10.09.2022 № 934.5
Первый заместитель генерального директора	Л.С. Ахмеров			Московская область, городской округ Подольск
Руководитель проекта	Ю.Ю. Шевцов			
Главный инженер проекта	Е.М. Кудрявцев			
Ведущий инженер	Е.С. Ковалева			
Ведущий специалист	Н.С. Трофимова			
Старший инженер	Д.А. Ежов			Внесение изменений в генеральный план городского округа Подольск Московской области
				Стадия: 0 · Лист: 1 · Листов: 1
				Карта границ земель лесного фонда с отображением границ лесничеств и лесопарков
				ГАУ МО «ЦНИИПИ ГРАДОСТРОИТЕЛЬСТВА»

Комитет по архитектуре и градостроительству Московской области

НИиПИ градостроительства

Государственное автономное учреждение Московской области
«Научно-исследовательский и проектный институт градостроительства»
(ГАУ МО «НИиПИ градостроительства»)

143960, Московская область, г. Реутов, проспект Мира, д. 57, помещение III, тел: +7 (495) 242 77 07, info@niipi.ru

ВНЕСЕНИЕ ИЗМЕНЕНИЙ В ГЕНЕРАЛЬНЫЙ ПЛАН ГОРОДСКОГО ОКРУГА ПОДОЛЬСК МОСКОВСКОЙ ОБЛАСТИ В ЧАСТИ ГРАНИЦ НАСЕЛЕННЫХ ПУНКТОВ

ПОЛОЖЕНИЕ О ТЕРРИТОРИАЛЬНОМ ПЛАНИРОВАНИИ

Приложение. Сведения о границах населенных пунктов, входящих в состав муниципального образования

Архив. № подл	ФИО, подпись и дата	Взамен Арх.№	ФИО, подпись и дата визирования Техотделом

ОПИСАНИЕ МЕСТОПОЛОЖЕНИЯ ГРАНИЦ г. Подольск		
(наименование объекта, местоположение границ которого описано (далее - объект))		
Раздел 1		
Сведения об объекте		
№ п/п	**Характеристики объекта**	**Описание характеристик**
1	**2**	**3**
1.	Местоположение объекта	Московская область, Городской округ Подольск
2.	Площадь объекта +/- величина погрешности определения площади (Р +/- Дельта Р)	59023666 кв. м ± 2689 кв. м
3.	Иные характеристики объекта	

Раздел 2

Сведения о местоположении границ объекта

1. Система координат МСК-50, зона 2

2. Сведения о характерных точках границ объекта

Обозначение характерных точек границ	Координаты, м		Метод определения координат характерной точки	Средняя квадратическая погрешность положения характерной точки (Mt), м	Описание обозначения точки на местности (при наличии)
	X	Y			
1	2	3	4	5	6
1	431982.06	2184818.59	Картометрический	0,1	-
2	431995.05	2184794.74	Картометрический	0,1	-
3	431948.68	2184761.88	Картометрический	0,1	-
4	432018.84	2184492.68	Картометрический	0,1	-
5	432015.74	2184491.86	Картометрический	0,1	-
6	432043.84	2184382.12	Картометрический	0,1	-
7	432044.89	2184340.39	Картометрический	0,1	-
8	432045.97	2184297.03	Картометрический	0,1	-
9	432051.84	2184283.24	Картометрический	0,1	-
10	432405.90	2184327.57	Картометрический	0,1	-
11	432406.21	2184331.13	Картометрический	0,1	-
12	432418.29	2184347.02	Картометрический	0,1	-
13	432444.94	2184352.09	Картометрический	0,1	-
14	432462.71	2184343.86	Картометрический	0,1	-
15	432488.68	2184354.61	Картометрический	0,1	-
16	432522.30	2184366.67	Картометрический	0,1	-
17	432552.78	2184375.55	Картометрический	0,1	-
18	432560.84	2184384.09	Картометрический	0,1	-
19	432574.36	2184398.40	Картометрический	0,1	-
20	432584.53	2184430.77	Картометрический	0,1	-
21	432701.91	2184531.03	Картометрический	0,1	-
22	432704.34	2184528.42	Картометрический	0,1	-
23	432712.76	2184531.70	Картометрический	0,1	-
24	432710.76	2184555.81	Картометрический	0,1	-
25	432707.03	2184600.76	Картометрический	0,1	-
26	432709.84	2184639.28	Картометрический	0,1	-
27	432723.98	2184833.30	Картометрический	0,1	-
28	432730.43	2184855.92	Картометрический	0,1	-
29	432755.82	2184945.11	Картометрический	0,1	-
30	432772.97	2185003.25	Картометрический	0,1	-
31	432776.23	2185008.69	Картометрический	0,1	-
32	432776.74	2185009.55	Картометрический	0,1	-
33	432796.00	2185041.72	Картометрический	0,1	-
34	432778.84	2185035.59	Картометрический	0,1	-
35	432764.30	2185036.85	Картометрический	0,1	-

Раздел 2					
Сведения о местоположении границ объекта					
Обозначение характерных точек границ	**Координаты, м**		**Метод определения координат характерной точки**	**Средняя квадратическая погрешность положения характерной точки (Mt), м**	**Описание обозначения точки на местности (при наличии)**
	X	**Y**			
1	**2**	**3**	**4**	**5**	**6**
36	432747.43	2185040.94	Картометрический	0,1	-
37	432735.59	2185048.05	Картометрический	0,1	-
38	432728.36	2185044.59	Картометрический	0,1	-
39	432714.51	2185046.77	Картометрический	0,1	-
40	432698.83	2185050.14	Картометрический	0,1	-
41	432690.37	2185051.34	Картометрический	0,1	-
42	432686.66	2185051.34	Картометрический	0,1	-
43	432686.87	2185053.37	Картометрический	0,1	-
44	432610.48	2185061.43	Картометрический	0,1	-
45	432607.29	2185066.45	Картометрический	0,1	-
46	432606.66	2185066.73	Картометрический	0,1	-
47	432571.65	2185079.42	Картометрический	0,1	-
48	432558.20	2185086.67	Картометрический	0,1	-
49	432549.31	2185088.53	Картометрический	0,1	-
50	432537.44	2185088.53	Картометрический	0,1	-
51	432523.34	2185089.78	Картометрический	0,1	-
52	432512.93	2185093.03	Картометрический	0,1	-
53	432498.66	2185096.09	Картометрический	0,1	-
54	432471.03	2185110.69	Картометрический	0,1	-
55	432451.52	2185117.19	Картометрический	0,1	-
56	432443.30	2185118.52	Картометрический	0,1	-
57	432427.13	2185112.92	Картометрический	0,1	-
58	432410.60	2185104.56	Картометрический	0,1	-
59	432389.59	2185097.33	Картометрический	0,1	-
60	432380.38	2185092.78	Картометрический	0,1	-
61	432376.12	2185090.67	Картометрический	0,1	-
62	432361.77	2185084.86	Картометрический	0,1	-
63	432322.29	2185072.26	Картометрический	0,1	-
64	432266.73	2185058.24	Картометрический	0,1	-
65	432229.91	2185052.82	Картометрический	0,1	-
66	432201.03	2185053.38	Картометрический	0,1	-
67	432175.61	2185057.43	Картометрический	0,1	-
68	432148.65	2185067.41	Картометрический	0,1	-
69	432137.44	2185068.96	Картометрический	0,1	-
70	432120.30	2185064.48	Картометрический	0,1	-
71	432107.53	2185056.00	Картометрический	0,1	-
72	432037.62	2185042.33	Картометрический	0,1	-
73	431978.69	2185025.49	Картометрический	0,1	-
74	431960.50	2185026.92	Картометрический	0,1	-
75	431912.91	2185039.36	Картометрический	0,1	-

Раздел 2					
Сведения о местоположении границ объекта					
Обозначение характерных точек границ	**Координаты, м**		**Метод определения координат характерной точки**	**Средняя квадратическая погрешность положения характерной точки (Mt), м**	**Описание обозначения точки на местности (при наличии)**
	X	**Y**			
1	**2**	**3**	**4**	**5**	**6**
76	431903.77	2185043.50	Картометрический	0,1	-
77	431912.63	2184953.36	Картометрический	0,1	-
78	431925.54	2184960.15	Картометрический	0,1	-
79	431958.98	2184980.83	Картометрический	0,1	-
80	431976.72	2184993.10	Картометрический	0,1	-
81	431996.16	2185006.55	Картометрический	0,1	-
82	432014.42	2184978.82	Картометрический	0,1	-
83	431973.71	2184954.55	Картометрический	0,1	-
84	431969.87	2184952.18	Картометрический	0,1	-
85	431951.98	2184941.15	Картометрический	0,1	-
86	431939.58	2184933.50	Картометрический	0,1	-
87	431934.94	2184931.23	Картометрический	0,1	-
88	431912.38	2184920.20	Картометрический	0,1	-
89	431905.50	2184911.34	Картометрический	0,1	-
90	431911.35	2184906.06	Картометрический	0,1	-
91	431928.53	2184878.61	Картометрический	0,1	-
92	431935.76	2184857.68	Картометрический	0,1	-
93	431942.47	2184845.20	Картометрический	0,1	-
94	431965.78	2184801.87	Картометрический	0,1	-
1	431982.06	2184818.59	Картометрический	0,1	-
-1	431982.06	2184818.59	Картометрический	0,1	-
95	431936.68	2184906.91	Картометрический	0,1	-
96	431974.74	2184930.28	Картометрический	0,1	-
97	432020.38	2184958.31	Картометрический	0,1	-
98	432068.86	2184866.94	Картометрический	0,1	-
99	431982.06	2184818.59	Картометрический	0,1	-
100	432681.53	2185026.76	Картометрический	0,1	-
101	432667.29	2184928.59	Картометрический	0,1	-
102	432571.25	2184943.41	Картометрический	0,1	-
103	432581.24	2185044.91	Картометрический	0,1	-
104	432681.53	2185026.76	Картометрический	0,1	-
105	432448.75	2184845.37	Картометрический	0,1	-
106	432434.54	2184847.05	Картометрический	0,1	-
107	432395.76	2184835.50	Картометрический	0,1	-
108	432337.13	2184809.40	Картометрический	0,1	-
109	432336.21	2184791.87	Картометрический	0,1	-
110	432302.89	2184772.22	Картометрический	0,1	-
111	432281.53	2184769.21	Картометрический	0,1	-
112	432279.70	2184771.28	Картометрический	0,1	-
113	432277.13	2184771.18	Картометрический	0,1	-

Раздел 2					
Сведения о местоположении границ объекта					
Обозначение характерных точек границ	**Координаты, м**		**Метод определения координат характерной точки**	**Средняя квадратическая погрешность положения характерной точки (Mt), м**	**Описание обозначения точки на местности (при наличии)**
	X	**Y**			
1	**2**	**3**	**4**	**5**	**6**
114	432271.36	2184780.68	Картометрический	0,1	-
115	432238.10	2184818.15	Картометрический	0,1	-
116	432213.61	2184834.11	Картометрический	0,1	-
117	432200.89	2184860.08	Картометрический	0,1	-
118	432173.45	2184891.00	Картометрический	0,1	-
119	432176.17	2184893.87	Картометрический	0,1	-
120	432176.28	2184895.56	Картометрический	0,1	-
121	432206.75	2184936.84	Картометрический	0,1	-
122	432243.59	2184966.03	Картометрический	0,1	-
123	432263.19	2184965.89	Картометрический	0,1	-
124	432302.78	2184971.24	Картометрический	0,1	-
125	432317.28	2184965.47	Картометрический	0,1	-
126	432331.82	2184965.38	Картометрический	0,1	-
127	432332.11	2184961.96	Картометрический	0,1	-
128	432331.12	2184959.96	Картометрический	0,1	-
129	432332.71	2184959.33	Картометрический	0,1	-
130	432323.38	2184923.05	Картометрический	0,1	-
131	432334.35	2184899.39	Картометрический	0,1	-
132	432363.54	2184894.32	Картометрический	0,1	-
133	432404.78	2184894.34	Картометрический	0,1	-
134	432434.00	2184885.44	Картометрический	0,1	-
135	432435.79	2184879.43	Картометрический	0,1	-
136	432437.94	2184879.42	Картометрический	0,1	-
137	432450.70	2184873.80	Картометрический	0,1	-
138	432448.75	2184845.37	Картометрический	0,1	-
139	432427.89	2184924.58	Картометрический	0,1	-
140	432367.77	2184924.58	Картометрический	0,1	-
141	432363.46	2184981.64	Картометрический	0,1	-
142	432423.17	2184984.15	Картометрический	0,1	-
143	432427.89	2184924.58	Картометрический	0,1	-
144	428400.59	2191472.95	Картометрический	0,1	-
145	428382.92	2191481.85	Картометрический	0,1	-
146	428233.26	2191188.66	Картометрический	0,1	-
147	428208.88	2191138.47	Картометрический	0,1	-
148	428176.64	2191126.76	Картометрический	0,1	-
149	428165.66	2191127.20	Картометрический	0,1	-
150	428133.19	2191175.29	Картометрический	0,1	-
151	428128.96	2191181.81	Картометрический	0,1	-
152	428123.20	2191178.13	Картометрический	0,1	-
153	428119.98	2191182.88	Картометрический	0,1	-

Раздел 2					
Сведения о местоположении границ объекта					
Обозначение характерных точек границ	**Координаты, м**		**Метод определения координат характерной точки**	**Средняя квадратическая погрешность положения характерной точки (Mt), м**	**Описание обозначения точки на местности (при наличии)**
	X	**Y**			
1	**2**	**3**	**4**	**5**	**6**
154	428110.77	2191176.67	Картометрический	0,1	-
155	428107.40	2191173.62	Картометрический	0,1	-
156	428110.02	2191169.75	Картометрический	0,1	-
157	428098.36	2191162.29	Картометрический	0,1	-
158	428066.70	2191142.07	Картометрический	0,1	-
159	428056.98	2191135.85	Картометрический	0,1	-
160	427844.48	2190985.50	Картометрический	0,1	-
161	427636.71	2190871.95	Картометрический	0,1	-
162	427566.06	2191129.88	Картометрический	0,1	-
163	427573.73	2191137.55	Картометрический	0,1	-
164	427582.74	2191149.12	Картометрический	0,1	-
165	427579.36	2191160.17	Картометрический	0,1	-
166	427579.56	2191160.25	Картометрический	0,1	-
167	427574.62	2191176.50	Картометрический	0,1	-
168	427574.52	2191176.47	Картометрический	0,1	-
169	427564.39	2191210.10	Картометрический	0,1	-
170	427558.81	2191228.48	Картометрический	0,1	-
171	427553.23	2191246.81	Картометрический	0,1	-
172	427550.48	2191255.58	Картометрический	0,1	-
173	427547.95	2191263.74	Картометрический	0,1	-
174	427542.37	2191281.53	Картометрический	0,1	-
175	427539.40	2191290.99	Картометрический	0,1	-
176	427536.56	2191300.08	Картометрический	0,1	-
177	427535.99	2191299.87	Картометрический	0,1	-
178	427529.02	2191315.38	Картометрический	0,1	-
179	427531.53	2191316.18	Картометрический	0,1	-
180	427525.71	2191334.71	Картометрический	0,1	-
181	427522.89	2191343.74	Картометрический	0,1	-
182	427520.07	2191352.75	Картометрический	0,1	-
183	427514.52	2191370.45	Картометрический	0,1	-
184	427477.98	2191357.65	Картометрический	0,1	-
185	427472.86	2191374.29	Картометрический	0,1	-
186	427472.53	2191374.80	Картометрический	0,1	-
187	427508.79	2191388.11	Картометрический	0,1	-
188	427503.00	2191405.92	Картометрический	0,1	-
189	427497.43	2191423.06	Картометрический	0,1	-
190	427491.60	2191441.20	Картометрический	0,1	-
191	427486.89	2191457.83	Картометрический	0,1	-
192	427468.09	2191450.88	Картометрический	0,1	-
193	427467.59	2191451.99	Картометрический	0,1	-

Раздел 2					
Сведения о местоположении границ объекта					
Обозначение характерных точек границ	**Координаты, м**		**Метод определения координат характерной точки**	**Средняя квадратическая погрешность положения характерной точки (Mt), м**	**Описание обозначения точки на местности (при наличии)**
	X	**Y**			
1	**2**	**3**	**4**	**5**	**6**
194	427486.16	2191458.93	Картометрический	0,1	-
195	427480.78	2191476.39	Картометрический	0,1	-
196	427479.32	2191481.17	Картометрический	0,1	-
197	427478.73	2191483.05	Картометрический	0,1	-
198	427474.51	2191484.20	Картометрический	0,1	-
199	427475.64	2191485.69	Картометрический	0,1	-
200	427426.31	2191499.97	Картометрический	0,1	-
201	427338.92	2191526.34	Картометрический	0,1	-
202	427191.52	2191570.86	Картометрический	0,1	-
203	427177.90	2191607.31	Картометрический	0,1	-
204	427165.82	2191599.94	Картометрический	0,1	-
205	427161.30	2191597.65	Картометрический	0,1	-
206	427155.74	2191594.91	Картометрический	0,1	-
207	427143.90	2191590.82	Картометрический	0,1	-
208	427129.84	2191590.20	Картометрический	0,1	-
209	427117.07	2191597.79	Картометрический	0,1	-
210	427109.89	2191606.07	Картометрический	0,1	-
211	427105.23	2191614.95	Картометрический	0,1	-
212	427104.35	2191627.83	Картометрический	0,1	-
213	427100.82	2191649.00	Картометрический	0,1	-
214	427094.39	2191676.29	Картометрический	0,1	-
215	427089.33	2191696.83	Картометрический	0,1	-
216	427085.20	2191708.00	Картометрический	0,1	-
217	427079.29	2191718.07	Картометрический	0,1	-
218	427067.49	2191729.69	Картометрический	0,1	-
219	427056.40	2191734.02	Картометрический	0,1	-
220	427046.28	2191736.20	Картометрический	0,1	-
221	427046.72	2191795.76	Картометрический	0,1	-
222	427030.98	2191796.18	Картометрический	0,1	-
223	427015.28	2191796.43	Картометрический	0,1	-
224	426994.61	2191796.75	Картометрический	0,1	-
225	426973.60	2191797.40	Картометрический	0,1	-
226	426947.22	2191799.24	Картометрический	0,1	-
227	426924.97	2191800.78	Картометрический	0,1	-
228	426834.33	2191813.41	Картометрический	0,1	-
229	426815.88	2191815.40	Картометрический	0,1	-
230	426796.78	2191818.40	Картометрический	0,1	-
231	426774.96	2191822.90	Картометрический	0,1	-
232	426756.35	2191826.75	Картометрический	0,1	-
233	426742.40	2191829.50	Картометрический	0,1	-

Раздел 2					
Сведения о местоположении границ объекта					
Обозначение характерных точек границ	**Координаты, м**		**Метод определения координат характерной точки**	**Средняя квадратическая погрешность положения характерной точки (Mt), м**	**Описание обозначения точки на местности (при наличии)**
	X	**Y**			
1	**2**	**3**	**4**	**5**	**6**
234	426722.56	2191833.22	Картометрический	0,1	-
235	426701.12	2191837.78	Картометрический	0,1	-
236	426689.56	2191840.53	Картометрический	0,1	-
237	426673.03	2191844.03	Картометрический	0,1	-
238	426661.66	2191846.54	Картометрический	0,1	-
239	426633.01	2191852.82	Картометрический	0,1	-
240	426542.81	2191876.10	Картометрический	0,1	-
241	426517.27	2191882.74	Картометрический	0,1	-
242	426384.22	2191917.34	Картометрический	0,1	-
243	426383.43	2191919.50	Картометрический	0,1	-
244	426388.14	2191942.72	Картометрический	0,1	-
245	426393.73	2191970.30	Картометрический	0,1	-
246	426399.17	2191997.17	Картометрический	0,1	-
247	426404.12	2192021.57	Картометрический	0,1	-
248	426408.74	2192044.36	Картометрический	0,1	-
249	426412.40	2192078.67	Картометрический	0,1	-
250	426399.52	2192079.55	Картометрический	0,1	-
251	426399.96	2192100.02	Картометрический	0,1	-
252	426424.56	2192156.25	Картометрический	0,1	-
253	426425.16	2192157.64	Картометрический	0,1	-
254	426427.77	2192163.58	Картометрический	0,1	-
255	426428.23	2192164.65	Картометрический	0,1	-
256	426434.97	2192180.07	Картометрический	0,1	-
257	426445.83	2192204.90	Картометрический	0,1	-
258	426459.77	2192236.78	Картометрический	0,1	-
259	426469.96	2192260.02	Картометрический	0,1	-
260	426539.96	2192330.02	Картометрический	0,1	-
261	426619.96	2192380.02	Картометрический	0,1	-
262	426626.63	2192391.71	Картометрический	0,1	-
263	426656.23	2192443.53	Картометрический	0,1	-
264	426685.48	2192494.72	Картометрический	0,1	-
265	426694.47	2192510.46	Картометрический	0,1	-
266	426699.39	2192519.02	Картометрический	0,1	-
267	426683.98	2192527.16	Картометрический	0,1	-
268	426656.49	2192549.71	Картометрический	0,1	-
269	426635.05	2192567.30	Картометрический	0,1	-
270	426618.42	2192580.95	Картометрический	0,1	-
271	426604.26	2192592.57	Картометрический	0,1	-
272	426592.39	2192602.30	Картометрический	0,1	-
273	426586.90	2192606.80	Картометрический	0,1	-

Раздел 2					
Сведения о местоположении границ объекта					
Обозначение характерных точек границ	**Координаты, м**		**Метод определения координат характерной точки**	**Средняя квадратическая погрешность положения характерной точки (Mt), м**	**Описание обозначения точки на местности (при наличии)**
	X	**Y**			
1	**2**	**3**	**4**	**5**	**6**
274	426574.05	2192617.35	Картометрический	0,1	-
275	426033.03	2193061.22	Картометрический	0,1	-
276	425984.99	2193100.63	Картометрический	0,1	-
277	425960.23	2193120.94	Картометрический	0,1	-
278	425849.05	2193092.91	Картометрический	0,1	-
279	425783.11	2193057.55	Картометрический	0,1	-
280	425762.66	2193036.49	Картометрический	0,1	-
281	425756.98	2193030.65	Картометрический	0,1	-
282	425757.41	2192994.56	Картометрический	0,1	-
283	425757.86	2192956.59	Картометрический	0,1	-
284	425729.62	2192874.20	Картометрический	0,1	-
285	425719.83	2192807.93	Картометрический	0,1	-
286	425713.28	2192784.57	Картометрический	0,1	-
287	425713.14	2192784.09	Картометрический	0,1	-
288	425707.15	2192762.78	Картометрический	0,1	-
289	425706.12	2192762.25	Картометрический	0,1	-
290	425686.00	2192751.90	Картометрический	0,1	-
291	425580.58	2192771.03	Картометрический	0,1	-
292	425452.10	2192794.34	Картометрический	0,1	-
293	425345.85	2192813.62	Картометрический	0,1	-
294	425344.31	2192768.65	Картометрический	0,1	-
295	425394.57	2192743.63	Картометрический	0,1	-
296	425452.31	2192714.89	Картометрический	0,1	-
297	425392.09	2192645.27	Картометрический	0,1	-
298	425429.46	2192635.31	Картометрический	0,1	-
299	425665.72	2192572.34	Картометрический	0,1	-
300	425752.30	2192540.50	Картометрический	0,1	-
301	425735.63	2192479.98	Картометрический	0,1	-
302	425701.10	2192474.25	Картометрический	0,1	-
303	425721.06	2192530.54	Картометрический	0,1	-
304	425623.83	2192554.64	Картометрический	0,1	-
305	425396.03	2192611.09	Картометрический	0,1	-
306	425350.66	2192348.77	Картометрический	0,1	-
307	425333.72	2192346.01	Картометрический	0,1	-
308	425333.92	2192358.49	Картометрический	0,1	-
309	425332.05	2192383.82	Картометрический	0,1	-
310	425330.06	2192414.35	Картометрический	0,1	-
311	425328.06	2192445.31	Картометрический	0,1	-
312	425326.62	2192474.48	Картометрический	0,1	-
313	425323.66	2192515.87	Картометрический	0,1	-

Раздел 2					
Сведения о местоположении границ объекта					
Обозначение характерных точек границ	**Координаты, м**		**Метод определения координат характерной точки**	**Средняя квадратическая погрешность положения характерной точки (Mt), м**	**Описание обозначения точки на местности (при наличии)**
	X	**Y**			
1	**2**	**3**	**4**	**5**	**6**
314	425321.50	2192545.97	Картометрический	0,1	-
315	425321.50	2192545.98	Картометрический	0,1	-
316	425318.84	2192575.00	Картометрический	0,1	-
317	425295.87	2192574.80	Картометрический	0,1	-
318	425295.79	2192573.42	Картометрический	0,1	-
319	425277.15	2192573.70	Картометрический	0,1	-
320	425274.07	2192573.75	Картометрический	0,1	-
321	425276.70	2192584.01	Картометрический	0,1	-
322	425177.62	2192603.29	Картометрический	0,1	-
323	425155.11	2192599.64	Картометрический	0,1	-
324	425142.64	2192577.66	Картометрический	0,1	-
325	425121.55	2192577.47	Картометрический	0,1	-
326	425100.50	2192576.88	Картометрический	0,1	-
327	425082.00	2192576.36	Картометрический	0,1	-
328	425079.57	2192571.88	Картометрический	0,1	-
329	425078.94	2192567.27	Картометрический	0,1	-
330	425075.86	2192567.40	Картометрический	0,1	-
331	425072.59	2192543.51	Картометрический	0,1	-
332	425064.17	2192477.53	Картометрический	0,1	-
333	425058.08	2192439.55	Картометрический	0,1	-
334	425054.78	2192417.52	Картометрический	0,1	-
335	425048.59	2192411.52	Картометрический	0,1	-
336	424965.98	2192375.17	Картометрический	0,1	-
337	424860.87	2192323.57	Картометрический	0,1	-
338	424856.94	2192322.48	Картометрический	0,1	-
339	424750.85	2192301.87	Картометрический	0,1	-
340	424746.84	2192300.85	Картометрический	0,1	-
341	424728.35	2192294.09	Картометрический	0,1	-
342	424691.03	2192277.39	Картометрический	0,1	-
343	424675.44	2192270.93	Картометрический	0,1	-
344	424591.20	2192253.52	Картометрический	0,1	-
345	424477.40	2192161.03	Картометрический	0,1	-
346	424428.34	2192078.55	Картометрический	0,1	-
347	424420.44	2192059.65	Картометрический	0,1	-
348	424416.45	2192052.05	Картометрический	0,1	-
349	424399.55	2192029.65	Картометрический	0,1	-
350	424398.83	2192028.57	Картометрический	0,1	-
351	424395.53	2192023.63	Картометрический	0,1	-
352	424394.44	2192024.39	Картометрический	0,1	-
353	424339.84	2191940.66	Картометрический	0,1	-

Раздел 2					
Сведения о местоположении границ объекта					
Обозначение характерных точек границ	**Координаты, м**		**Метод определения координат характерной точки**	**Средняя квадратическая погрешность положения характерной точки (Mt), м**	**Описание обозначения точки на местности (при наличии)**
	X	**Y**			
1	**2**	**3**	**4**	**5**	**6**
354	424338.55	2191937.96	Картометрический	0,1	-
355	424336.87	2191932.97	Картометрический	0,1	-
356	424320.44	2191897.90	Картометрический	0,1	-
357	424207.37	2191712.02	Картометрический	0,1	-
358	424201.87	2191651.59	Картометрический	0,1	-
359	424207.38	2191576.11	Картометрический	0,1	-
360	424244.97	2191280.27	Картометрический	0,1	-
361	424241.71	2191243.77	Картометрический	0,1	-
362	424229.77	2191236.14	Картометрический	0,1	-
363	424225.59	2191233.73	Картометрический	0,1	-
364	424224.27	2191221.98	Картометрический	0,1	-
365	424221.47	2191215.28	Картометрический	0,1	-
366	424218.77	2191210.63	Картометрический	0,1	-
367	424217.44	2191202.51	Картометрический	0,1	-
368	424217.44	2191202.49	Картометрический	0,1	-
369	424214.24	2191185.85	Картометрический	0,1	-
370	424209.46	2191161.07	Картометрический	0,1	-
371	424207.17	2191160.71	Картометрический	0,1	-
372	424195.96	2191027.43	Картометрический	0,1	-
373	424195.01	2190980.57	Картометрический	0,1	-
374	424193.31	2190975.34	Картометрический	0,1	-
375	424184.56	2190958.56	Картометрический	0,1	-
376	424172.20	2190942.32	Картометрический	0,1	-
377	424168.13	2190938.52	Картометрический	0,1	-
378	424155.50	2190950.15	Картометрический	0,1	-
379	424148.68	2190958.07	Картометрический	0,1	-
380	424077.62	2190827.24	Картометрический	0,1	-
381	424085.03	2190826.76	Картометрический	0,1	-
382	424089.20	2190827.12	Картометрический	0,1	-
383	424089.27	2190826.43	Картометрический	0,1	-
384	424108.79	2190825.00	Картометрический	0,1	-
385	424112.22	2190826.92	Картометрический	0,1	-
386	424119.23	2190825.94	Картометрический	0,1	-
387	424129.09	2190825.33	Картометрический	0,1	-
388	424134.37	2190824.60	Картометрический	0,1	-
389	424161.20	2190823.70	Картометрический	0,1	-
390	424178.68	2190826.64	Картометрический	0,1	-
391	424195.79	2190831.04	Картометрический	0,1	-
392	424214.72	2190835.41	Картометрический	0,1	-
393	424215.81	2190830.68	Картометрический	0,1	-

Раздел 2					
Сведения о местоположении границ объекта					
Обозначение характерных точек границ	**Координаты, м**		**Метод определения координат характерной точки**	**Средняя квадратическая погрешность положения характерной точки (Mt), м**	**Описание обозначения точки на местности (при наличии)**
	X	**Y**			
1	**2**	**3**	**4**	**5**	**6**
394	424266.60	2190844.80	Картометрический	0,1	-
395	424294.28	2190842.80	Картометрический	0,1	-
396	424306.95	2190840.07	Картометрический	0,1	-
397	424343.67	2190834.55	Картометрический	0,1	-
398	424352.15	2190841.33	Картометрический	0,1	-
399	424361.49	2190853.01	Картометрический	0,1	-
400	424368.59	2190861.05	Картометрический	0,1	-
401	424375.87	2190868.68	Картометрический	0,1	-
402	424378.63	2190872.14	Картометрический	0,1	-
403	424421.44	2190919.63	Картометрический	0,1	-
404	424435.46	2190932.11	Картометрический	0,1	-
405	424442.47	2190934.65	Картометрический	0,1	-
406	424491.62	2190935.02	Картометрический	0,1	-
407	424517.73	2190936.19	Картометрический	0,1	-
408	424526.35	2190907.58	Картометрический	0,1	-
409	424529.35	2190895.71	Картометрический	0,1	-
410	424531.73	2190887.91	Картометрический	0,1	-
411	424534.57	2190881.29	Картометрический	0,1	-
412	424537.47	2190869.13	Картометрический	0,1	-
413	424542.66	2190852.80	Картометрический	0,1	-
414	424561.24	2190798.56	Картометрический	0,1	-
415	424565.00	2190787.20	Картометрический	0,1	-
416	424568.11	2190778.96	Картометрический	0,1	-
417	424570.17	2190772.67	Картометрический	0,1	-
418	424589.17	2190720.82	Картометрический	0,1	-
419	424589.88	2190718.87	Картометрический	0,1	-
420	424590.93	2190715.92	Картометрический	0,1	-
421	424603.17	2190681.44	Картометрический	0,1	-
422	424615.73	2190648.09	Картометрический	0,1	-
423	424632.75	2190594.86	Картометрический	0,1	-
424	424638.09	2190575.14	Картометрический	0,1	-
425	424666.86	2190492.23	Картометрический	0,1	-
426	424694.79	2190411.70	Картометрический	0,1	-
427	424699.72	2190396.84	Картометрический	0,1	-
428	424702.82	2190389.09	Картометрический	0,1	-
429	424704.54	2190383.49	Картометрический	0,1	-
430	424717.54	2190347.82	Картометрический	0,1	-
431	424715.75	2190344.75	Картометрический	0,1	-
432	424715.46	2190344.83	Картометрический	0,1	-
433	424708.95	2190346.70	Картометрический	0,1	-

Раздел 2					
Сведения о местоположении границ объекта					
Обозначение характерных точек границ	**Координаты, м**		**Метод определения координат характерной точки**	**Средняя квадратическая погрешность положения характерной точки (Mt), м**	**Описание обозначения точки на местности (при наличии)**
	X	**Y**			
1	**2**	**3**	**4**	**5**	**6**
434	424696.00	2190350.42	Картометрический	0,1	-
435	424693.91	2190350.91	Картометрический	0,1	-
436	424683.35	2190353.49	Картометрический	0,1	-
437	424683.15	2190352.71	Картометрический	0,1	-
438	424674.97	2190354.63	Картометрический	0,1	-
439	424658.54	2190358.47	Картометрический	0,1	-
440	424658.60	2190358.67	Картометрический	0,1	-
441	424657.72	2190358.91	Картометрический	0,1	-
442	424644.97	2190361.73	Картометрический	0,1	-
443	424641.34	2190362.55	Картометрический	0,1	-
444	424638.45	2190363.16	Картометрический	0,1	-
445	424625.83	2190366.26	Картометрический	0,1	-
446	424622.45	2190367.41	Картометрический	0,1	-
447	424619.27	2190368.51	Картометрический	0,1	-
448	424606.62	2190371.32	Картометрический	0,1	-
449	424604.14	2190371.90	Картометрический	0,1	-
450	424599.44	2190372.71	Картометрический	0,1	-
451	424587.26	2190375.53	Картометрический	0,1	-
452	424570.04	2190379.53	Картометрический	0,1	-
453	424552.04	2190383.65	Картометрический	0,1	-
454	424531.70	2190388.35	Картометрический	0,1	-
455	424510.08	2190393.37	Картометрический	0,1	-
456	424501.83	2190395.24	Картометрический	0,1	-
457	424489.10	2190398.18	Картометрический	0,1	-
458	424480.40	2190402.35	Картометрический	0,1	-
459	424463.54	2190410.31	Картометрический	0,1	-
460	424446.86	2190418.23	Картометрический	0,1	-
461	424430.88	2190425.81	Картометрический	0,1	-
462	424409.96	2190435.74	Картометрический	0,1	-
463	424406.37	2190437.41	Картометрический	0,1	-
464	424390.58	2190444.88	Картометрический	0,1	-
465	424390.26	2190445.17	Картометрический	0,1	-
466	424389.54	2190444.08	Картометрический	0,1	-
467	424380.84	2190430.96	Картометрический	0,1	-
468	424379.78	2190431.63	Картометрический	0,1	-
469	424374.67	2190424.09	Картометрический	0,1	-
470	424212.54	2190523.10	Картометрический	0,1	-
471	424121.98	2190440.54	Картометрический	0,1	-
472	424114.46	2190434.04	Картометрический	0,1	-
473	424109.03	2190440.88	Картометрический	0,1	-

Раздел 2					
Сведения о местоположении границ объекта					
Обозначение характерных точек границ	**Координаты, м**		**Метод определения координат характерной точки**	**Средняя квадратическая погрешность положения характерной точки (Mt), м**	**Описание обозначения точки на местности (при наличии)**
	X	**Y**			
1	**2**	**3**	**4**	**5**	**6**
474	424100.05	2190449.04	Картометрический	0,1	-
475	424090.83	2190440.81	Картометрический	0,1	-
476	424037.34	2190392.97	Картометрический	0,1	-
477	424016.36	2190370.58	Картометрический	0,1	-
478	424014.62	2190368.71	Картометрический	0,1	-
479	424017.05	2190366.33	Картометрический	0,1	-
480	424040.02	2190343.77	Картометрический	0,1	-
481	424040.10	2190343.68	Картометрический	0,1	-
482	424063.19	2190320.45	Картометрический	0,1	-
483	424080.16	2190303.73	Картометрический	0,1	-
484	424095.53	2190288.67	Картометрический	0,1	-
485	424118.06	2190266.84	Картометрический	0,1	-
486	424118.21	2190266.70	Картометрический	0,1	-
487	424131.44	2190253.36	Картометрический	0,1	-
488	424142.54	2190242.67	Картометрический	0,1	-
489	424142.62	2190242.59	Картометрический	0,1	-
490	424156.88	2190228.54	Картометрический	0,1	-
491	424189.27	2190196.35	Картометрический	0,1	-
492	424211.30	2190174.72	Картометрический	0,1	-
493	424229.43	2190156.93	Картометрический	0,1	-
494	424225.41	2190155.25	Картометрический	0,1	-
495	424219.93	2190152.96	Картометрический	0,1	-
496	424209.42	2190148.54	Картометрический	0,1	-
497	424206.23	2190147.20	Картометрический	0,1	-
498	424200.37	2190145.66	Картометрический	0,1	-
499	424451.25	2189898.54	Картометрический	0,1	-
500	424456.12	2189904.37	Картометрический	0,1	-
501	424570.29	2189791.89	Картометрический	0,1	-
502	424589.65	2189772.58	Картометрический	0,1	-
503	424582.63	2189764.91	Картометрический	0,1	-
504	424473.33	2189761.67	Картометрический	0,1	-
505	424399.12	2189760.73	Картометрический	0,1	-
506	424367.20	2189757.31	Картометрический	0,1	-
507	424290.31	2189740.71	Картометрический	0,1	-
508	424264.76	2189734.74	Картометрический	0,1	-
509	424252.56	2189736.56	Картометрический	0,1	-
510	424233.37	2189791.03	Картометрический	0,1	-
511	424212.12	2189785.91	Картометрический	0,1	-
512	424181.88	2189781.96	Картометрический	0,1	-
513	424182.70	2189771.20	Картометрический	0,1	-

Раздел 2					
Сведения о местоположении границ объекта					
Обозначение характерных точек границ	**Координаты, м**		**Метод определения координат характерной точки**	**Средняя квадратическая погрешность положения характерной точки (Mt), м**	**Описание обозначения точки на местности (при наличии)**
	X	**Y**			
1	**2**	**3**	**4**	**5**	**6**
514	424163.01	2189768.18	Картометрический	0,1	-
515	424157.81	2189767.38	Картометрический	0,1	-
516	424151.54	2189766.60	Картометрический	0,1	-
517	424141.42	2189764.85	Картометрический	0,1	-
518	424138.71	2189784.16	Картометрический	0,1	-
519	424118.82	2189793.88	Картометрический	0,1	-
520	424116.11	2189782.92	Картометрический	0,1	-
521	424062.08	2189775.45	Картометрический	0,1	-
522	424016.07	2189767.22	Картометрический	0,1	-
523	423990.55	2189763.82	Картометрический	0,1	-
524	423970.23	2189759.44	Картометрический	0,1	-
525	423967.91	2189759.06	Картометрический	0,1	-
526	423957.10	2189757.89	Картометрический	0,1	-
527	423950.40	2189757.29	Картометрический	0,1	-
528	423939.63	2189755.06	Картометрический	0,1	-
529	423910.10	2189752.47	Картометрический	0,1	-
530	423910.51	2189749.50	Картометрический	0,1	-
531	423883.96	2189745.07	Картометрический	0,1	-
532	423711.31	2189716.33	Картометрический	0,1	-
533	423590.77	2189696.26	Картометрический	0,1	-
534	423527.09	2189685.65	Картометрический	0,1	-
535	423428.76	2189669.28	Картометрический	0,1	-
536	423334.94	2189653.66	Картометрический	0,1	-
537	423210.25	2189632.89	Картометрический	0,1	-
538	423211.68	2189531.21	Картометрический	0,1	-
539	423211.74	2189527.21	Картометрический	0,1	-
540	423192.31	2189526.82	Картометрический	0,1	-
541	423190.87	2189526.79	Картометрический	0,1	-
542	423191.19	2189531.07	Картометрический	0,1	-
543	423148.44	2189530.77	Картометрический	0,1	-
544	423055.30	2189530.20	Картометрический	0,1	-
545	423054.62	2189530.20	Картометрический	0,1	-
546	423054.55	2189526.97	Картометрический	0,1	-
547	422407.59	2189527.83	Картометрический	0,1	-
548	422408.03	2189527.63	Картометрический	0,1	-
549	422408.74	2189527.34	Картометрический	0,1	-
550	422409.49	2189527.06	Картометрический	0,1	-
551	422410.27	2189526.79	Картометрический	0,1	-
552	422411.06	2189526.55	Картометрический	0,1	-
553	422411.87	2189526.33	Картометрический	0,1	-

Раздел 2					
Сведения о местоположении границ объекта					
Обозначение характерных точек границ	**Координаты, м**		**Метод определения координат характерной точки**	**Средняя квадратическая погрешность положения характерной точки (Mt), м**	**Описание обозначения точки на местности (при наличии)**
	X	**Y**			
1	**2**	**3**	**4**	**5**	**6**
554	422412.69	2189526.13	Картометрический	0,1	-
555	422413.52	2189525.95	Картометрический	0,1	-
556	422414.38	2189525.79	Картометрический	0,1	-
557	422415.24	2189525.64	Картометрический	0,1	-
558	422416.11	2189525.51	Картометрический	0,1	-
559	422417.00	2189525.40	Картометрический	0,1	-
560	422417.90	2189525.30	Картометрический	0,1	-
561	422418.81	2189525.21	Картометрический	0,1	-
562	422419.73	2189525.14	Картометрический	0,1	-
563	422420.66	2189525.08	Картометрический	0,1	-
564	422421.60	2189525.02	Картометрический	0,1	-
565	422422.55	2189524.98	Картометрический	0,1	-
566	422423.51	2189524.95	Картометрический	0,1	-
567	422424.48	2189524.92	Картометрический	0,1	-
568	422425.45	2189524.89	Картометрический	0,1	-
569	422426.44	2189524.87	Картометрический	0,1	-
570	422427.44	2189524.85	Картометрический	0,1	-
571	422427.35	2189519.33	Картометрический	0,1	-
572	422378.83	2189519.27	Картометрический	0,1	-
573	422330.32	2189519.21	Картометрический	0,1	-
574	422336.99	2189501.15	Картометрический	0,1	-
575	422340.55	2189501.17	Картометрический	0,1	-
576	422342.60	2189501.17	Картометрический	0,1	-
577	422344.34	2189501.06	Картометрический	0,1	-
578	422346.11	2189500.84	Картометрический	0,1	-
579	422347.78	2189500.54	Картометрический	0,1	-
580	422350.44	2189499.86	Картометрический	0,1	-
581	422352.81	2189499.02	Картометрический	0,1	-
582	422354.79	2189498.15	Картометрический	0,1	-
583	422356.45	2189497.28	Картометрический	0,1	-
584	422357.78	2189496.48	Картометрический	0,1	-
585	422359.37	2189495.40	Картометрический	0,1	-
586	422359.94	2189495.50	Картометрический	0,1	-
587	422360.53	2189495.57	Картометрический	0,1	-
588	422361.03	2189495.59	Картометрический	0,1	-
589	422361.47	2189495.58	Картометрический	0,1	-
590	422362.06	2189495.53	Картометрический	0,1	-
591	422362.59	2189495.46	Картометрический	0,1	-
592	422363.15	2189495.33	Картометрический	0,1	-
593	422363.70	2189495.17	Картометрический	0,1	-

Раздел 2					
Сведения о местоположении границ объекта					
Обозначение характерных точек границ	**Координаты, м**		**Метод определения координат характерной точки**	**Средняя квадратическая погрешность положения характерной точки (Mt), м**	**Описание обозначения точки на местности (при наличии)**
	X	**Y**			
1	**2**	**3**	**4**	**5**	**6**
594	422364.39	2189494.90	Картометрический	0,1	-
595	422364.93	2189494.64	Картометрический	0,1	-
596	422365.18	2189494.49	Картометрический	0,1	-
597	422368.08	2189493.02	Картометрический	0,1	-
598	422368.66	2189490.44	Картометрический	0,1	-
599	422373.48	2189478.19	Картометрический	0,1	-
600	422387.15	2189484.23	Картометрический	0,1	-
601	422391.94	2189472.87	Картометрический	0,1	-
602	422385.58	2189470.19	Картометрический	0,1	-
603	422389.42	2189459.30	Картометрический	0,1	-
604	422381.41	2189456.47	Картометрический	0,1	-
605	422384.38	2189448.03	Картометрический	0,1	-
606	422403.38	2189401.79	Картометрический	0,1	-
607	422420.37	2189355.81	Картометрический	0,1	-
608	422420.71	2189354.89	Картометрический	0,1	-
609	422439.71	2189308.58	Картометрический	0,1	-
610	422452.36	2189272.89	Картометрический	0,1	-
611	422454.33	2189272.55	Картометрический	0,1	-
612	422454.33	2189272.54	Картометрический	0,1	-
613	422466.01	2189270.47	Картометрический	0,1	-
614	422433.62	2189394.37	Картометрический	0,1	-
615	422409.89	2189450.94	Картометрический	0,1	-
616	422392.31	2189494.49	Картометрический	0,1	-
617	422417.11	2189494.49	Картометрический	0,1	-
618	422431.16	2189459.69	Картометрический	0,1	-
619	422455.46	2189401.76	Картометрический	0,1	-
620	422490.95	2189266.04	Картометрический	0,1	-
621	422502.94	2189263.91	Картометрический	0,1	-
622	422507.06	2189263.18	Картометрический	0,1	-
623	422512.88	2189262.15	Картометрический	0,1	-
624	422505.66	2189299.94	Картометрический	0,1	-
625	422479.22	2189367.72	Картометрический	0,1	-
626	422443.36	2189448.05	Картометрический	0,1	-
627	422440.54	2189454.37	Картометрический	0,1	-
628	422424.56	2189494.49	Картометрический	0,1	-
629	422449.32	2189494.49	Картометрический	0,1	-
630	422459.33	2189469.35	Картометрический	0,1	-
631	422451.38	2189494.49	Картометрический	0,1	-
632	422457.68	2189494.49	Картометрический	0,1	-
633	422481.55	2189418.91	Картометрический	0,1	-

Раздел 2					
Сведения о местоположении границ объекта					
Обозначение характерных точек границ	**Координаты, м**		**Метод определения координат характерной точки**	**Средняя квадратическая погрешность положения характерной точки (Mt), м**	**Описание обозначения точки на местности (при наличии)**
	X	**Y**			
1	**2**	**3**	**4**	**5**	**6**
634	422500.45	2189376.59	Картометрический	0,1	-
635	422527.86	2189306.33	Картометрический	0,1	-
636	422537.12	2189257.84	Картометрический	0,1	-
637	422541.93	2189256.99	Картометрический	0,1	-
638	422546.14	2189256.25	Картометрический	0,1	-
639	422579.16	2189250.39	Картометрический	0,1	-
640	422583.00	2189249.71	Картометрический	0,1	-
641	422656.43	2189236.68	Картометрический	0,1	-
642	422662.87	2189235.52	Картометрический	0,1	-
643	422642.92	2189385.06	Картометрический	0,1	-
644	422639.87	2189495.71	Картометрический	0,1	-
645	422684.99	2189495.59	Картометрический	0,1	-
646	422686.19	2189452.21	Картометрический	0,1	-
647	422689.58	2189329.09	Картометрический	0,1	-
648	422690.20	2189324.46	Картометрический	0,1	-
649	422700.31	2189248.68	Картометрический	0,1	-
650	422703.03	2189228.28	Картометрический	0,1	-
651	422726.71	2189224.01	Картометрический	0,1	-
652	422738.44	2189221.91	Картометрический	0,1	-
653	422745.00	2189220.27	Картометрический	0,1	-
654	422998.22	2189251.37	Картометрический	0,1	-
655	423013.42	2189195.78	Картометрический	0,1	-
656	423013.59	2189195.80	Картометрический	0,1	-
657	423013.60	2189195.79	Картометрический	0,1	-
658	423422.57	2189247.04	Картометрический	0,1	-
659	423541.93	2189269.12	Картометрический	0,1	-
660	423539.48	2189260.70	Картометрический	0,1	-
661	423502.02	2189254.38	Картометрический	0,1	-
662	423495.05	2189253.60	Картометрический	0,1	-
663	423473.43	2189249.52	Картометрический	0,1	-
664	423443.07	2189243.63	Картометрический	0,1	-
665	423414.30	2189237.42	Картометрический	0,1	-
666	423404.96	2189235.81	Картометрический	0,1	-
667	423356.86	2189224.13	Картометрический	0,1	-
668	423305.86	2189214.37	Картометрический	0,1	-
669	423251.71	2189208.99	Картометрический	0,1	-
670	423140.50	2189201.27	Картометрический	0,1	-
671	423089.03	2189197.31	Картометрический	0,1	-
672	423011.92	2189189.94	Картометрический	0,1	-
673	422979.01	2189185.74	Картометрический	0,1	-

Раздел 2					
Сведения о местоположении границ объекта					
Обозначение характерных точек границ	**Координаты, м**		**Метод определения координат характерной точки**	**Средняя квадратическая погрешность положения характерной точки (Mt), м**	**Описание обозначения точки на местности (при наличии)**
	X	**Y**			
1	**2**	**3**	**4**	**5**	**6**
674	422977.59	2189185.56	Картометрический	0,1	-
675	422983.62	2189125.86	Картометрический	0,1	-
676	422996.33	2189109.66	Картометрический	0,1	-
677	423001.39	2189103.21	Картометрический	0,1	-
678	423012.66	2189088.84	Картометрический	0,1	-
679	423026.26	2189088.33	Картометрический	0,1	-
680	423119.98	2188923.63	Картометрический	0,1	-
681	423149.04	2188872.56	Картометрический	0,1	-
682	423153.50	2188806.40	Картометрический	0,1	-
683	423154.86	2188786.26	Картометрический	0,1	-
684	423155.81	2188772.10	Картометрический	0,1	-
685	423160.81	2188698.05	Картометрический	0,1	-
686	423162.44	2188673.88	Картометрический	0,1	-
687	423164.71	2188640.21	Картометрический	0,1	-
688	423163.88	2188640.30	Картометрический	0,1	-
689	423159.00	2188640.82	Картометрический	0,1	-
690	423155.82	2188623.71	Картометрический	0,1	-
691	423155.19	2188618.14	Картометрический	0,1	-
692	423156.19	2188615.62	Картометрический	0,1	-
693	423157.47	2188614.18	Картометрический	0,1	-
694	423160.13	2188613.55	Картометрический	0,1	-
695	423163.77	2188613.90	Картометрический	0,1	-
696	423166.48	2188613.88	Картометрический	0,1	-
697	423167.92	2188592.53	Картометрический	0,1	-
698	423167.86	2188587.99	Картометрический	0,1	-
699	423168.25	2188587.69	Картометрический	0,1	-
700	423168.76	2188580.20	Картометрический	0,1	-
701	423167.42	2188581.37	Картометрический	0,1	-
702	423142.33	2188585.72	Картометрический	0,1	-
703	423142.85	2188535.23	Картометрический	0,1	-
704	423164.83	2188534.99	Картометрический	0,1	-
705	423162.02	2188527.88	Картометрический	0,1	-
706	423160.88	2188527.89	Картометрический	0,1	-
707	423139.70	2188528.08	Картометрический	0,1	-
708	423137.20	2188499.30	Картометрический	0,1	-
709	423151.64	2188501.54	Картометрический	0,1	-
710	423103.59	2188379.58	Картометрический	0,1	-
711	422993.21	2188316.98	Картометрический	0,1	-
712	422997.22	2188267.56	Картометрический	0,1	-
713	423007.14	2188145.37	Картометрический	0,1	-

Раздел 2					
Сведения о местоположении границ объекта					
Обозначение характерных точек границ	**Координаты, м**		**Метод определения координат характерной точки**	**Средняя квадратическая погрешность положения характерной точки (Mt), м**	**Описание обозначения точки на местности (при наличии)**
	X	**Y**			
1	**2**	**3**	**4**	**5**	**6**
714	423007.93	2188135.60	Картометрический	0,1	-
715	423238.11	2188125.72	Картометрический	0,1	-
716	423247.96	2188083.13	Картометрический	0,1	-
717	423248.41	2188081.14	Картометрический	0,1	-
718	423269.20	2187992.13	Картометрический	0,1	-
719	423251.54	2187982.29	Картометрический	0,1	-
720	423252.53	2187975.51	Картометрический	0,1	-
721	423256.55	2187960.26	Картометрический	0,1	-
722	423274.03	2187969.61	Картометрический	0,1	-
723	423294.14	2187883.38	Картометрический	0,1	-
724	423294.43	2187882.14	Картометрический	0,1	-
725	423335.73	2187887.61	Картометрический	0,1	-
726	423324.25	2187891.12	Картометрический	0,1	-
727	423382.33	2187914.82	Картометрический	0,1	-
728	423330.37	2188003.18	Картометрический	0,1	-
729	423335.71	2188004.51	Картометрический	0,1	-
730	423328.93	2188018.63	Картометрический	0,1	-
731	423323.45	2188032.59	Картометрический	0,1	-
732	423315.41	2188055.31	Картометрический	0,1	-
733	423311.91	2188066.81	Картометрический	0,1	-
734	423312.50	2188069.89	Картометрический	0,1	-
735	423319.83	2188074.05	Картометрический	0,1	-
736	423328.45	2188078.67	Картометрический	0,1	-
737	423362.25	2188053.54	Картометрический	0,1	-
738	423365.33	2188053.65	Картометрический	0,1	-
739	423431.92	2188072.29	Картометрический	0,1	-
740	423433.17	2188075.14	Картометрический	0,1	-
741	423431.89	2188079.29	Картометрический	0,1	-
742	423460.18	2188087.90	Картометрический	0,1	-
743	423459.62	2188091.95	Картометрический	0,1	-
744	423521.63	2188107.00	Картометрический	0,1	-
745	423545.64	2188109.15	Картометрический	0,1	-
746	423554.27	2188111.84	Картометрический	0,1	-
747	423564.99	2188117.20	Картометрический	0,1	-
748	423567.45	2188118.94	Картометрический	0,1	-
749	423571.50	2188123.47	Картометрический	0,1	-
750	423560.47	2188179.68	Картометрический	0,1	-
751	423558.69	2188200.45	Картометрический	0,1	-
752	423561.08	2188200.84	Картометрический	0,1	-
753	423568.08	2188201.83	Картометрический	0,1	-

Раздел 2					
Сведения о местоположении границ объекта					
Обозначение характерных точек границ	**Координаты, м**		**Метод определения координат характерной точки**	**Средняя квадратическая погрешность положения характерной точки (Mt), м**	**Описание обозначения точки на местности (при наличии)**
	X	**Y**			
1	**2**	**3**	**4**	**5**	**6**
754	423574.00	2188202.70	Картометрический	0,1	-
755	423573.15	2188206.58	Картометрический	0,1	-
756	423576.86	2188207.47	Картометрический	0,1	-
757	423577.75	2188203.56	Картометрический	0,1	-
758	423614.08	2188211.19	Картометрический	0,1	-
759	423614.56	2188212.25	Картометрический	0,1	-
760	423612.19	2188219.84	Картометрический	0,1	-
761	423607.99	2188233.30	Картометрический	0,1	-
762	423990.93	2188390.55	Картометрический	0,1	-
763	424220.84	2188237.36	Картометрический	0,1	-
764	424217.68	2188233.69	Картометрический	0,1	-
765	424237.78	2188216.75	Картометрический	0,1	-
766	424240.67	2188222.35	Картометрический	0,1	-
767	424249.19	2188215.30	Картометрический	0,1	-
768	424250.15	2188217.84	Картометрический	0,1	-
769	424251.40	2188217.01	Картометрический	0,1	-
770	424261.38	2188203.93	Картометрический	0,1	-
771	424261.24	2188203.70	Картометрический	0,1	-
772	424261.64	2188203.58	Картометрический	0,1	-
773	424306.66	2188144.62	Картометрический	0,1	-
774	424306.39	2188143.98	Картометрический	0,1	-
775	424308.55	2188142.14	Картометрический	0,1	-
776	424391.31	2188033.73	Картометрический	0,1	-
777	424435.07	2187879.69	Картометрический	0,1	-
778	424474.69	2187766.49	Картометрический	0,1	-
779	424461.03	2187764.29	Картометрический	0,1	-
780	424465.78	2187733.10	Картометрический	0,1	-
781	424464.46	2187732.92	Картометрический	0,1	-
782	424468.35	2187703.50	Картометрический	0,1	-
783	424469.66	2187703.69	Картометрический	0,1	-
784	424488.40	2187706.33	Картометрический	0,1	-
785	424484.51	2187735.67	Картометрический	0,1	-
786	424483.76	2187740.57	Картометрический	0,1	-
787	424503.76	2187683.46	Картометрический	0,1	-
788	424499.78	2187683.01	Картометрический	0,1	-
789	424503.03	2187656.50	Картометрический	0,1	-
790	424503.70	2187655.12	Картометрический	0,1	-
791	424513.24	2187656.37	Картометрический	0,1	-
792	424530.95	2187605.98	Картометрический	0,1	-
793	424532.04	2187597.93	Картометрический	0,1	-

Раздел 2					
Сведения о местоположении границ объекта					
Обозначение характерных точек границ	**Координаты, м**		**Метод определения координат характерной точки**	**Средняя квадратическая погрешность положения характерной точки (Mt), м**	**Описание обозначения точки на местности (при наличии)**
	X	**Y**			
1	**2**	**3**	**4**	**5**	**6**
794	424533.57	2187585.22	Картометрический	0,1	-
795	424537.94	2187586.05	Картометрический	0,1	-
796	424549.38	2187553.51	Картометрический	0,1	-
797	424538.17	2187551.28	Картометрический	0,1	-
798	424538.96	2187538.90	Картометрический	0,1	-
799	424538.08	2187537.77	Картометрический	0,1	-
800	424538.78	2187534.14	Картометрический	0,1	-
801	424539.78	2187531.68	Картометрический	0,1	-
802	424540.39	2187531.79	Картометрический	0,1	-
803	424543.85	2187502.73	Картометрический	0,1	-
804	424556.68	2187480.41	Картометрический	0,1	-
805	424565.60	2187482.61	Картометрический	0,1	-
806	424563.36	2187490.72	Картометрический	0,1	-
807	424559.06	2187505.74	Картометрический	0,1	-
808	424562.12	2187506.16	Картометрический	0,1	-
809	424563.67	2187506.35	Картометрический	0,1	-
810	424569.27	2187486.08	Картометрический	0,1	-
811	424571.13	2187486.50	Картометрический	0,1	-
812	424574.88	2187469.84	Картометрический	0,1	-
813	424569.41	2187469.00	Картометрический	0,1	-
814	424571.57	2187461.73	Картометрический	0,1	-
815	424562.71	2187455.68	Картометрический	0,1	-
816	424542.00	2187503.32	Картометрический	0,1	-
817	424537.79	2187513.27	Картометрический	0,1	-
818	424533.72	2187514.01	Картометрический	0,1	-
819	424509.21	2187530.65	Картометрический	0,1	-
820	424505.16	2187531.98	Картометрический	0,1	-
821	424504.54	2187530.08	Картометрический	0,1	-
822	424503.91	2187528.19	Картометрический	0,1	-
823	424507.42	2187527.02	Картометрический	0,1	-
824	424532.17	2187510.23	Картометрический	0,1	-
825	424534.94	2187509.73	Картометрический	0,1	-
826	424538.33	2187501.75	Картометрический	0,1	-
827	424559.36	2187453.40	Картометрический	0,1	-
828	424558.12	2187452.56	Картометрический	0,1	-
829	424547.43	2187480.48	Картометрический	0,1	-
830	424526.48	2187478.04	Картометрический	0,1	-
831	424524.50	2187474.65	Картометрический	0,1	-
832	424526.64	2187455.97	Картометрический	0,1	-
833	424542.44	2187450.81	Картометрический	0,1	-

Раздел 2					
Сведения о местоположении границ объекта					
Обозначение характерных точек границ	**Координаты, м**		**Метод определения координат характерной точки**	**Средняя квадратическая погрешность положения характерной точки (Mt), м**	**Описание обозначения точки на местности (при наличии)**
	X	**Y**			
1	**2**	**3**	**4**	**5**	**6**
834	424542.85	2187447.37	Картометрический	0,1	-
835	424535.75	2187446.63	Картометрический	0,1	-
836	424530.06	2187446.04	Картометрический	0,1	-
837	424521.97	2187445.21	Картометрический	0,1	-
838	424518.67	2187473.67	Картометрический	0,1	-
839	424520.53	2187480.71	Картометрический	0,1	-
840	424521.48	2187484.54	Картометрический	0,1	-
841	424521.48	2187485.95	Картометрический	0,1	-
842	424523.65	2187489.01	Картометрический	0,1	-
843	424500.73	2187507.53	Картометрический	0,1	-
844	424493.41	2187498.17	Картометрический	0,1	-
845	424499.12	2187493.09	Картометрический	0,1	-
846	424502.17	2187471.35	Картометрический	0,1	-
847	424497.59	2187470.71	Картометрический	0,1	-
848	424500.41	2187442.91	Картометрический	0,1	-
849	424498.10	2187442.66	Картометрический	0,1	-
850	424501.17	2187417.86	Картометрический	0,1	-
851	424501.33	2187416.67	Картометрический	0,1	-
852	424504.98	2187416.00	Картометрический	0,1	-
853	424575.94	2187401.15	Картометрический	0,1	-
854	424696.25	2187204.79	Картометрический	0,1	-
855	424711.84	2187189.75	Картометрический	0,1	-
856	424734.82	2187169.27	Картометрический	0,1	-
857	424747.15	2187161.25	Картометрический	0,1	-
858	424750.53	2187159.06	Картометрический	0,1	-
859	424750.53	2187158.07	Картометрический	0,1	-
860	424750.53	2187144.86	Картометрический	0,1	-
861	424756.00	2187087.03	Картометрический	0,1	-
862	424760.76	2187063.46	Картометрический	0,1	-
863	424768.46	2187035.53	Картометрический	0,1	-
864	424795.20	2186946.99	Картометрический	0,1	-
865	424821.87	2186866.99	Картометрический	0,1	-
866	424831.21	2186874.42	Картометрический	0,1	-
867	424805.91	2186950.31	Картометрический	0,1	-
868	424779.24	2187038.57	Картометрический	0,1	-
869	424771.71	2187065.87	Картометрический	0,1	-
870	424766.53	2187091.43	Картометрический	0,1	-
871	424763.87	2187108.22	Картометрический	0,1	-
872	424761.74	2187133.40	Картометрический	0,1	-
873	424761.74	2187150.78	Картометрический	0,1	-

Раздел 2					
Сведения о местоположении границ объекта					
Обозначение характерных точек границ	**Координаты, м**		**Метод определения координат характерной точки**	**Средняя квадратическая погрешность положения характерной точки (Mt), м**	**Описание обозначения точки на местности (при наличии)**
	X	**Y**			
1	**2**	**3**	**4**	**5**	**6**
874	424761.74	2187151.87	Картометрический	0,1	-
875	424785.70	2187142.58	Картометрический	0,1	-
876	424862.76	2187123.42	Картометрический	0,1	-
877	424926.40	2187080.77	Картометрический	0,1	-
878	424937.33	2187079.05	Картометрический	0,1	-
879	424955.29	2187096.49	Картометрический	0,1	-
880	424985.47	2187085.80	Картометрический	0,1	-
881	424989.27	2187084.46	Картометрический	0,1	-
882	424992.67	2187083.83	Картометрический	0,1	-
883	425005.87	2187081.38	Картометрический	0,1	-
884	425012.85	2187095.53	Картометрический	0,1	-
885	425033.01	2187096.31	Картометрический	0,1	-
886	425054.07	2187119.72	Картометрический	0,1	-
887	425079.52	2187150.55	Картометрический	0,1	-
888	425091.65	2187168.61	Картометрический	0,1	-
889	425107.44	2187183.15	Картометрический	0,1	-
890	425132.25	2187166.68	Картометрический	0,1	-
891	425145.02	2187183.16	Картометрический	0,1	-
892	425150.23	2187206.06	Картометрический	0,1	-
893	425148.25	2187212.72	Картометрический	0,1	-
894	425157.84	2187230.65	Картометрический	0,1	-
895	425166.02	2187245.93	Картометрический	0,1	-
896	425176.18	2187270.48	Картометрический	0,1	-
897	425186.04	2187286.99	Картометрический	0,1	-
898	425217.84	2187374.31	Картометрический	0,1	-
899	425221.20	2187383.33	Картометрический	0,1	-
900	425222.73	2187387.61	Картометрический	0,1	-
901	425231.80	2187413.06	Картометрический	0,1	-
902	425216.07	2187418.20	Картометрический	0,1	-
903	425210.62	2187420.84	Картометрический	0,1	-
904	425202.93	2187415.33	Картометрический	0,1	-
905	425181.40	2187421.60	Картометрический	0,1	-
906	425181.08	2187420.78	Картометрический	0,1	-
907	425169.58	2187423.47	Картометрический	0,1	-
908	425169.93	2187424.33	Картометрический	0,1	-
909	425154.03	2187429.28	Картометрический	0,1	-
910	425150.30	2187430.30	Картометрический	0,1	-
911	425160.54	2187463.34	Картометрический	0,1	-
912	425149.48	2187467.52	Картометрический	0,1	-
913	425147.98	2187468.09	Картометрический	0,1	-

Раздел 2					
Сведения о местоположении границ объекта					
Обозначение характерных точек границ	**Координаты, м**		**Метод определения координат характерной точки**	**Средняя квадратическая погрешность положения характерной точки (Mt), м**	**Описание обозначения точки на местности (при наличии)**
	X	**Y**			
1	**2**	**3**	**4**	**5**	**6**
914	425147.35	2187468.33	Картометрический	0,1	-
915	425154.51	2187497.55	Картометрический	0,1	-
916	425170.84	2187492.83	Картометрический	0,1	-
917	425209.54	2187530.12	Картометрический	0,1	-
918	425220.51	2187553.45	Картометрический	0,1	-
919	425212.80	2187560.06	Картометрический	0,1	-
920	425223.08	2187582.63	Картометрический	0,1	-
921	425239.64	2187604.90	Картометрический	0,1	-
922	425240.44	2187604.74	Картометрический	0,1	-
923	425244.31	2187603.57	Картометрический	0,1	-
924	425244.70	2187603.39	Картометрический	0,1	-
925	425247.23	2187602.66	Картометрический	0,1	-
926	425249.55	2187601.98	Картометрический	0,1	-
927	425297.19	2187620.84	Картометрический	0,1	-
928	425306.72	2187619.96	Картометрический	0,1	-
929	425310.84	2187619.48	Картометрический	0,1	-
930	425321.33	2187618.93	Картометрический	0,1	-
931	425322.63	2187618.47	Картометрический	0,1	-
932	425327.81	2187594.84	Картометрический	0,1	-
933	425327.79	2187624.23	Картометрический	0,1	-
934	425340.32	2187728.27	Картометрический	0,1	-
935	425382.81	2187724.11	Картометрический	0,1	-
936	425391.49	2187841.07	Картометрический	0,1	-
937	425455.15	2187875.95	Картометрический	0,1	-
938	425529.88	2187916.86	Картометрический	0,1	-
939	425527.49	2187920.76	Картометрический	0,1	-
940	425535.54	2187925.12	Картометрический	0,1	-
941	425570.36	2187924.07	Картометрический	0,1	-
942	425585.48	2187923.62	Картометрический	0,1	-
943	425623.82	2187922.46	Картометрический	0,1	-
944	425619.99	2187894.63	Картометрический	0,1	-
945	425619.44	2187893.06	Картометрический	0,1	-
946	425618.18	2187891.23	Картометрический	0,1	-
947	425616.93	2187890.21	Картометрический	0,1	-
948	425615.49	2187889.65	Картометрический	0,1	-
949	425614.05	2187889.57	Картометрический	0,1	-
950	425610.78	2187865.83	Картометрический	0,1	-
951	425674.16	2187858.95	Картометрический	0,1	-
952	425690.05	2187865.02	Картометрический	0,1	-
953	425693.02	2187865.11	Картометрический	0,1	-

Раздел 2					
Сведения о местоположении границ объекта					
Обозначение характерных точек границ	**Координаты, м**		**Метод определения координат характерной точки**	**Средняя квадратическая погрешность положения характерной точки (Mt), м**	**Описание обозначения точки на местности (при наличии)**
	X	**Y**			
1	**2**	**3**	**4**	**5**	**6**
954	425935.07	2187618.51	Картометрический	0,1	-
955	425935.00	2187618.15	Картометрический	0,1	-
956	425938.55	2187614.97	Картометрический	0,1	-
957	425970.99	2187581.91	Картометрический	0,1	-
958	425971.03	2187581.28	Картометрический	0,1	-
959	425974.22	2187576.70	Картометрический	0,1	-
960	425976.25	2187576.56	Картометрический	0,1	-
961	425979.39	2187573.36	Картометрический	0,1	-
962	425976.42	2187570.35	Картометрический	0,1	-
963	425974.82	2187563.40	Картометрический	0,1	-
964	425980.93	2187552.50	Картометрический	0,1	-
965	425988.54	2187532.32	Картометрический	0,1	-
966	425985.33	2187517.24	Картометрический	0,1	-
967	425975.58	2187508.04	Картометрический	0,1	-
968	425970.48	2187498.02	Картометрический	0,1	-
969	425959.44	2187473.67	Картометрический	0,1	-
970	425956.24	2187468.69	Картометрический	0,1	-
971	425950.09	2187467.55	Картометрический	0,1	-
972	425936.98	2187466.87	Картометрический	0,1	-
973	425916.80	2187466.64	Картометрический	0,1	-
974	425911.62	2187463.50	Картометрический	0,1	-
975	425902.73	2187450.07	Картометрический	0,1	-
976	425893.02	2187443.96	Картометрический	0,1	-
977	425870.53	2187441.80	Картометрический	0,1	-
978	425867.14	2187440.60	Картометрический	0,1	-
979	425864.11	2187437.79	Картометрический	0,1	-
980	425857.51	2187428.87	Картометрический	0,1	-
981	425800.39	2187446.75	Картометрический	0,1	-
982	425804.25	2187441.65	Картометрический	0,1	-
983	425797.09	2187420.44	Картометрический	0,1	-
984	425868.89	2187350.89	Картометрический	0,1	-
985	426039.73	2187515.88	Картометрический	0,1	-
986	426065.17	2187489.41	Картометрический	0,1	-
987	426126.64	2187428.65	Картометрический	0,1	-
988	426174.28	2187380.89	Картометрический	0,1	-
989	426183.25	2187371.65	Картометрический	0,1	-
990	426123.22	2187297.18	Картометрический	0,1	-
991	426207.87	2187303.61	Картометрический	0,1	-
992	426223.94	2187303.97	Картометрический	0,1	-
993	426238.66	2187302.46	Картометрический	0,1	-

Раздел 2					
Сведения о местоположении границ объекта					
Обозначение характерных точек границ	**Координаты, м**		**Метод определения координат характерной точки**	**Средняя квадратическая погрешность положения характерной точки (Mt), м**	**Описание обозначения точки на местности (при наличии)**
	X	**Y**			
1	**2**	**3**	**4**	**5**	**6**
994	426260.73	2187281.27	Картометрический	0,1	-
995	426287.58	2187252.29	Картометрический	0,1	-
996	426284.15	2187249.21	Картометрический	0,1	-
997	426288.59	2187244.43	Картометрический	0,1	-
998	426293.57	2187244.76	Картометрический	0,1	-
999	426311.36	2187245.93	Картометрический	0,1	-
1000	426313.15	2187246.04	Картометрический	0,1	-
1001	426329.79	2187251.73	Картометрический	0,1	-
1002	426321.20	2187281.46	Картометрический	0,1	-
1003	426301.66	2187299.92	Картометрический	0,1	-
1004	426291.52	2187337.97	Картометрический	0,1	-
1005	426289.91	2187344.03	Картометрический	0,1	-
1006	426286.56	2187360.34	Картометрический	0,1	-
1007	426293.92	2187365.58	Картометрический	0,1	-
1008	426300.08	2187375.26	Картометрический	0,1	-
1009	426317.80	2187393.53	Картометрический	0,1	-
1010	426318.28	2187393.25	Картометрический	0,1	-
1011	426330.07	2187417.76	Картометрический	0,1	-
1012	426379.88	2187540.00	Картометрический	0,1	-
1013	426398.08	2187546.87	Картометрический	0,1	-
1014	426452.66	2187564.38	Картометрический	0,1	-
1015	426468.25	2187570.44	Картометрический	0,1	-
1016	426473.56	2187562.22	Картометрический	0,1	-
1017	426504.68	2187571.75	Картометрический	0,1	-
1018	426501.95	2187576.24	Картометрический	0,1	-
1019	426506.94	2187577.53	Картометрический	0,1	-
1020	426523.03	2187581.74	Картометрический	0,1	-
1021	426527.24	2187584.95	Картометрический	0,1	-
1022	426528.10	2187593.58	Картометрический	0,1	-
1023	426528.84	2187594.77	Картометрический	0,1	-
1024	426540.06	2187575.16	Картометрический	0,1	-
1025	426544.91	2187576.77	Картометрический	0,1	-
1026	426576.13	2187587.27	Картометрический	0,1	-
1027	426587.51	2187591.22	Картометрический	0,1	-
1028	426592.47	2187591.63	Картометрический	0,1	-
1029	426602.98	2187590.85	Картометрический	0,1	-
1030	426604.98	2187590.65	Картометрический	0,1	-
1031	426601.31	2187623.00	Картометрический	0,1	-
1032	426598.15	2187653.51	Картометрический	0,1	-
1033	426605.68	2187659.67	Картометрический	0,1	-

Раздел 2					
Сведения о местоположении границ объекта					
Обозначение характерных точек границ	**Координаты, м**		**Метод определения координат характерной точки**	**Средняя квадратическая погрешность положения характерной точки (Mt), м**	**Описание обозначения точки на местности (при наличии)**
	X	**Y**			
1	**2**	**3**	**4**	**5**	**6**
1034	426521.68	2187825.65	Картометрический	0,1	-
1035	426508.83	2187850.46	Картометрический	0,1	-
1036	426502.33	2187851.16	Картометрический	0,1	-
1037	426499.35	2187863.11	Картометрический	0,1	-
1038	426498.49	2187862.37	Картометрический	0,1	-
1039	426489.20	2187900.31	Картометрический	0,1	-
1040	426485.94	2187903.44	Картометрический	0,1	-
1041	426490.65	2187909.01	Картометрический	0,1	-
1042	426457.48	2187938.11	Картометрический	0,1	-
1043	426449.45	2187945.26	Картометрический	0,1	-
1044	426420.69	2187970.56	Картометрический	0,1	-
1045	426406.33	2187982.59	Картометрический	0,1	-
1046	426396.56	2187992.61	Картометрический	0,1	-
1047	426390.48	2187987.92	Картометрический	0,1	-
1048	426362.10	2188009.60	Картометрический	0,1	-
1049	426321.27	2188041.09	Картометрический	0,1	-
1050	426315.99	2188043.69	Картометрический	0,1	-
1051	426313.52	2188042.95	Картометрический	0,1	-
1052	426232.47	2188077.47	Картометрический	0,1	-
1053	426229.76	2188065.20	Картометрический	0,1	-
1054	426210.88	2188020.73	Картометрический	0,1	-
1055	426204.66	2187986.45	Картометрический	0,1	-
1056	426195.60	2187970.32	Картометрический	0,1	-
1057	426143.59	2187904.69	Картометрический	0,1	-
1058	426118.80	2187868.09	Картометрический	0,1	-
1059	426109.53	2187844.86	Картометрический	0,1	-
1060	426095.17	2187830.96	Картометрический	0,1	-
1061	426092.34	2187814.82	Картометрический	0,1	-
1062	426084.24	2187799.89	Картометрический	0,1	-
1063	426084.24	2187799.83	Картометрический	0,1	-
1064	426085.72	2187788.62	Картометрический	0,1	-
1065	426086.06	2187785.56	Картометрический	0,1	-
1066	426085.77	2187773.32	Картометрический	0,1	-
1067	426085.11	2187769.74	Картометрический	0,1	-
1068	426083.42	2187766.96	Картометрический	0,1	-
1069	426084.14	2187766.62	Картометрический	0,1	-
1070	426082.38	2187763.30	Картометрический	0,1	-
1071	426079.45	2187760.55	Картометрический	0,1	-
1072	426074.21	2187756.98	Картометрический	0,1	-
1073	426064.47	2187747.04	Картометрический	0,1	-

Раздел 2					
Сведения о местоположении границ объекта					
Обозначение характерных точек границ	**Координаты, м**		**Метод определения координат характерной точки**	**Средняя квадратическая погрешность положения характерной точки (Mt), м**	**Описание обозначения точки на местности (при наличии)**
	X	**Y**			
1	**2**	**3**	**4**	**5**	**6**
1074	426063.26	2187741.24	Картометрический	0,1	-
1075	426062.98	2187723.85	Картометрический	0,1	-
1076	426061.93	2187716.82	Картометрический	0,1	-
1077	426061.13	2187714.53	Картометрический	0,1	-
1078	426058.52	2187711.17	Картометрический	0,1	-
1079	426055.51	2187709.51	Картометрический	0,1	-
1080	426041.49	2187704.00	Картометрический	0,1	-
1081	426034.28	2187696.53	Картометрический	0,1	-
1082	426035.41	2187675.37	Картометрический	0,1	-
1083	426033.55	2187673.67	Картометрический	0,1	-
1084	426032.35	2187662.44	Картометрический	0,1	-
1085	426028.79	2187656.25	Картометрический	0,1	-
1086	426029.75	2187648.48	Картометрический	0,1	-
1087	426030.84	2187645.44	Картометрический	0,1	-
1088	426015.32	2187645.55	Картометрический	0,1	-
1089	426003.28	2187641.76	Картометрический	0,1	-
1090	425992.35	2187631.00	Картометрический	0,1	-
1091	425990.81	2187624.76	Картометрический	0,1	-
1092	425993.36	2187608.94	Картометрический	0,1	-
1093	425995.17	2187590.34	Картометрический	0,1	-
1094	425990.48	2187584.59	Картометрический	0,1	-
1095	425989.39	2187585.69	Картометрический	0,1	-
1096	425991.01	2187587.19	Картометрический	0,1	-
1097	425993.89	2187590.95	Картометрический	0,1	-
1098	425990.54	2187597.90	Картометрический	0,1	-
1099	425985.21	2187601.06	Картометрический	0,1	-
1100	425977.77	2187600.35	Картометрический	0,1	-
1101	425955.54	2187620.02	Картометрический	0,1	-
1102	425713.28	2187865.72	Картометрический	0,1	-
1103	425751.97	2187866.89	Картометрический	0,1	-
1104	425725.32	2187954.27	Картометрический	0,1	-
1105	425728.05	2187954.85	Картометрический	0,1	-
1106	425723.63	2187980.90	Картометрический	0,1	-
1107	425729.04	2188018.04	Картометрический	0,1	-
1108	425738.25	2188019.75	Картометрический	0,1	-
1109	425733.43	2188048.20	Картометрический	0,1	-
1110	425737.52	2188076.28	Картометрический	0,1	-
1111	425751.16	2188078.49	Картометрический	0,1	-
1112	425753.36	2188102.22	Картометрический	0,1	-
1113	425761.40	2188248.86	Картометрический	0,1	-

Раздел 2					
Сведения о местоположении границ объекта					
Обозначение характерных точек границ	**Координаты, м**		**Метод определения координат характерной точки**	**Средняя квадратическая погрешность положения характерной точки (Mt), м**	**Описание обозначения точки на местности (при наличии)**
	X	**Y**			
1	**2**	**3**	**4**	**5**	**6**
1114	425755.57	2188248.32	Картометрический	0,1	-
1115	425755.67	2188262.00	Картометрический	0,1	-
1116	425762.43	2188263.33	Картометрический	0,1	-
1117	425763.41	2188282.12	Картометрический	0,1	-
1118	425755.83	2188283.29	Картометрический	0,1	-
1119	425755.88	2188306.02	Картометрический	0,1	-
1120	425760.81	2188305.99	Картометрический	0,1	-
1121	425766.32	2188332.49	Картометрический	0,1	-
1122	425773.16	2188393.29	Картометрический	0,1	-
1123	425780.38	2188457.65	Картометрический	0,1	-
1124	425777.69	2188462.74	Картометрический	0,1	-
1125	425786.49	2188493.02	Картометрический	0,1	-
1126	425778.58	2188500.10	Картометрический	0,1	-
1127	426073.20	2188506.48	Картометрический	0,1	-
1128	426088.41	2188651.04	Картометрический	0,1	-
1129	426086.46	2188655.01	Картометрический	0,1	-
1130	425936.53	2188673.02	Картометрический	0,1	-
1131	425938.39	2188675.66	Картометрический	0,1	-
1132	425996.21	2188919.25	Картометрический	0,1	-
1133	426014.25	2189003.60	Картометрический	0,1	-
1134	426006.27	2189030.78	Картометрический	0,1	-
1135	426018.41	2189042.16	Картометрический	0,1	-
1136	426172.74	2189042.87	Картометрический	0,1	-
1137	426182.28	2189040.73	Картометрический	0,1	-
1138	426183.77	2189040.23	Картометрический	0,1	-
1139	426219.42	2189035.04	Картометрический	0,1	-
1140	426342.21	2188990.39	Картометрический	0,1	-
1141	426410.78	2188955.30	Картометрический	0,1	-
1142	426421.94	2188955.84	Картометрический	0,1	-
1143	426437.35	2188948.92	Картометрический	0,1	-
1144	426446.39	2188932.98	Картометрический	0,1	-
1145	426449.05	2188921.28	Картометрический	0,1	-
1146	426460.21	2188903.74	Картометрический	0,1	-
1147	426479.34	2188888.33	Картометрический	0,1	-
1148	426503.26	2188879.29	Картометрический	0,1	-
1149	426506.98	2188870.79	Картометрический	0,1	-
1150	426511.24	2188854.84	Картометрический	0,1	-
1151	426518.68	2188844.74	Картометрический	0,1	-
1152	426528.78	2188834.11	Картометрический	0,1	-
1153	426545.26	2188829.33	Картометрический	0,1	-

Раздел 2					
Сведения о местоположении границ объекта					
Обозначение характерных точек границ	**Координаты, м**		**Метод определения координат характерной точки**	**Средняя квадратическая погрешность положения характерной точки (Mt), м**	**Описание обозначения точки на местности (при наличии)**
	X	**Y**			
1	**2**	**3**	**4**	**5**	**6**
1154	426554.82	2188822.42	Картометрический	0,1	-
1155	426557.15	2188822.25	Картометрический	0,1	-
1156	426569.71	2188821.36	Картометрический	0,1	-
1157	426580.87	2188824.01	Картометрический	0,1	-
1158	426593.09	2188818.70	Картометрический	0,1	-
1159	426596.82	2188812.85	Картометрический	0,1	-
1160	426598.41	2188808.07	Картометрический	0,1	-
1161	426608.51	2188801.69	Картометрический	0,1	-
1162	426612.23	2188792.12	Картометрический	0,1	-
1163	426611.17	2188746.41	Картометрический	0,1	-
1164	426602.13	2188738.43	Картометрический	0,1	-
1165	426595.22	2188729.40	Картометрический	0,1	-
1166	426584.59	2188721.42	Картометрический	0,1	-
1167	426567.05	2188715.05	Картометрический	0,1	-
1168	426556.06	2188715.05	Картометрический	0,1	-
1169	426529.84	2188715.58	Картометрический	0,1	-
1170	426518.15	2188715.05	Картометрический	0,1	-
1171	426516.41	2188707.82	Картометрический	0,1	-
1172	426529.96	2188682.06	Картометрический	0,1	-
1173	426534.87	2188682.96	Картометрический	0,1	-
1174	426546.18	2188683.30	Картометрический	0,1	-
1175	426569.20	2188683.63	Картометрический	0,1	-
1176	426594.02	2188683.83	Картометрический	0,1	-
1177	426608.48	2188684.74	Картометрический	0,1	-
1178	426619.93	2188686.81	Картометрический	0,1	-
1179	426631.73	2188691.53	Картометрический	0,1	-
1180	426682.23	2188708.29	Картометрический	0,1	-
1181	426683.27	2188708.73	Картометрический	0,1	-
1182	426682.69	2188706.13	Картометрический	0,1	-
1183	426683.54	2188702.52	Картометрический	0,1	-
1184	426687.27	2188695.59	Картометрический	0,1	-
1185	426691.25	2188687.43	Картометрический	0,1	-
1186	426692.74	2188676.63	Картометрический	0,1	-
1187	426693.70	2188656.70	Картометрический	0,1	-
1188	426693.61	2188632.62	Картометрический	0,1	-
1189	426694.19	2188621.07	Картометрический	0,1	-
1190	426696.83	2188595.21	Картометрический	0,1	-
1191	426696.38	2188584.67	Картометрический	0,1	-
1192	426695.65	2188568.74	Картометрический	0,1	-
1193	426694.98	2188524.34	Картометрический	0,1	-

Раздел 2					
Сведения о местоположении границ объекта					
Обозначение характерных точек границ	**Координаты, м**		**Метод определения координат характерной точки**	**Средняя квадратическая погрешность положения характерной точки (Mt), м**	**Описание обозначения точки на местности (при наличии)**
	X	**Y**			
1	**2**	**3**	**4**	**5**	**6**
1194	426695.50	2188504.68	Картометрический	0,1	-
1195	426697.26	2188481.64	Картометрический	0,1	-
1196	426697.45	2188462.60	Картометрический	0,1	-
1197	426696.96	2188444.79	Картометрический	0,1	-
1198	426695.38	2188426.52	Картометрический	0,1	-
1199	426692.61	2188407.21	Картометрический	0,1	-
1200	426688.00	2188396.93	Картометрический	0,1	-
1201	426686.06	2188388.15	Картометрический	0,1	-
1202	426686.09	2188377.92	Картометрический	0,1	-
1203	426682.49	2188363.37	Картометрический	0,1	-
1204	426679.80	2188347.57	Картометрический	0,1	-
1205	426680.09	2188331.42	Картометрический	0,1	-
1206	426682.94	2188300.14	Картометрический	0,1	-
1207	426683.97	2188282.56	Картометрический	0,1	-
1208	426681.02	2188266.41	Картометрический	0,1	-
1209	426674.58	2188250.24	Картометрический	0,1	-
1210	426683.69	2188221.28	Картометрический	0,1	-
1211	426719.23	2188223.93	Картометрический	0,1	-
1212	426726.16	2188186.53	Картометрический	0,1	-
1213	427084.28	2188246.38	Картометрический	0,1	-
1214	427126.05	2188293.97	Картометрический	0,1	-
1215	427150.95	2188308.98	Картометрический	0,1	-
1216	427171.53	2188319.38	Картометрический	0,1	-
1217	427177.94	2188331.07	Картометрический	0,1	-
1218	427298.13	2188405.95	Картометрический	0,1	-
1219	427352.39	2188466.63	Картометрический	0,1	-
1220	427361.20	2188551.03	Картометрический	0,1	-
1221	427308.90	2188556.05	Картометрический	0,1	-
1222	427240.81	2188556.07	Картометрический	0,1	-
1223	427232.26	2188765.82	Картометрический	0,1	-
1224	427210.90	2188760.85	Картометрический	0,1	-
1225	427177.88	2188760.53	Картометрический	0,1	-
1226	427150.51	2188745.25	Картометрический	0,1	-
1227	427120.93	2188745.33	Картометрический	0,1	-
1228	427110.20	2188756.84	Картометрический	0,1	-
1229	427114.25	2188761.02	Картометрический	0,1	-
1230	427115.42	2188767.90	Картометрический	0,1	-
1231	427109.72	2188776.89	Картометрический	0,1	-
1232	427104.14	2188778.14	Картометрический	0,1	-
1233	427098.17	2188777.08	Картометрический	0,1	-

Раздел 2					
Сведения о местоположении границ объекта					
Обозначение характерных точек границ	**Координаты, м**		**Метод определения координат характерной точки**	**Средняя квадратическая погрешность положения характерной точки (Mt), м**	**Описание обозначения точки на местности (при наличии)**
	X	**Y**			
1	**2**	**3**	**4**	**5**	**6**
1234	427095.34	2188774.59	Картометрический	0,1	-
1235	427090.39	2188774.10	Картометрический	0,1	-
1236	427083.17	2188779.19	Картометрический	0,1	-
1237	427079.37	2188780.67	Картометрический	0,1	-
1238	427058.12	2188789.56	Картометрический	0,1	-
1239	427033.28	2188785.84	Картометрический	0,1	-
1240	427022.76	2188775.27	Картометрический	0,1	-
1241	426997.94	2188779.52	Картометрический	0,1	-
1242	426966.25	2188783.33	Картометрический	0,1	-
1243	426943.90	2188787.09	Картометрический	0,1	-
1244	426916.68	2188792.67	Картометрический	0,1	-
1245	426892.62	2188798.11	Картометрический	0,1	-
1246	426866.89	2188805.23	Картометрический	0,1	-
1247	426834.36	2188824.17	Картометрический	0,1	-
1248	426823.93	2188817.67	Картометрический	0,1	-
1249	426816.27	2188812.01	Картометрический	0,1	-
1250	426792.88	2188804.57	Картометрический	0,1	-
1251	426793.59	2188796.35	Картометрический	0,1	-
1252	426771.29	2188766.86	Картометрический	0,1	-
1253	426758.26	2188779.71	Картометрический	0,1	-
1254	426747.47	2188777.48	Картометрический	0,1	-
1255	426731.60	2188775.01	Картометрический	0,1	-
1256	426719.03	2188778.04	Картометрический	0,1	-
1257	426689.95	2188780.22	Картометрический	0,1	-
1258	426682.67	2188777.84	Картометрический	0,1	-
1259	426669.90	2188765.18	Картометрический	0,1	-
1260	426662.14	2188793.01	Картометрический	0,1	-
1261	426659.21	2188858.00	Картометрический	0,1	-
1262	426600.07	2188892.14	Картометрический	0,1	-
1263	426538.26	2188927.56	Картометрический	0,1	-
1264	426442.41	2189013.38	Картометрический	0,1	-
1265	426386.96	2189035.28	Картометрический	0,1	-
1266	426382.40	2189088.49	Картометрический	0,1	-
1267	426381.79	2189095.58	Картометрический	0,1	-
1268	426380.60	2189109.50	Картометрический	0,1	-
1269	426382.11	2189109.84	Картометрический	0,1	-
1270	426372.02	2189244.15	Картометрический	0,1	-
1271	426371.54	2189250.45	Картометрический	0,1	-
1272	426365.47	2189258.38	Картометрический	0,1	-
1273	426365.40	2189285.98	Картометрический	0,1	-

Раздел 2					
Сведения о местоположении границ объекта					
Обозначение характерных точек границ	**Координаты, м**		**Метод определения координат характерной точки**	**Средняя квадратическая погрешность положения характерной точки (Mt), м**	**Описание обозначения точки на местности (при наличии)**
	X	**Y**			
1	**2**	**3**	**4**	**5**	**6**
1274	426368.82	2189285.97	Картометрический	0,1	-
1275	426365.57	2189328.35	Картометрический	0,1	-
1276	426412.80	2189354.03	Картометрический	0,1	-
1277	426434.46	2189361.27	Картометрический	0,1	-
1278	426474.16	2189374.53	Картометрический	0,1	-
1279	426488.40	2189436.67	Картометрический	0,1	-
1280	426479.85	2189516.76	Картометрический	0,1	-
1281	426471.71	2189516.17	Картометрический	0,1	-
1282	426464.81	2189513.29	Картометрический	0,1	-
1283	426464.56	2189527.56	Картометрический	0,1	-
1284	426470.65	2189526.97	Картометрический	0,1	-
1285	426476.79	2189529.08	Картометрический	0,1	-
1286	426478.32	2189531.08	Картометрический	0,1	-
1287	426469.81	2189610.78	Картометрический	0,1	-
1288	426478.22	2189651.57	Картометрический	0,1	-
1289	426440.11	2189647.15	Картометрический	0,1	-
1290	426437.30	2189660.55	Картометрический	0,1	-
1291	426425.92	2189714.83	Картометрический	0,1	-
1292	426490.98	2189723.32	Картометрический	0,1	-
1293	426832.26	2189768.62	Картометрический	0,1	-
1294	427042.36	2189800.48	Картометрический	0,1	-
1295	427181.13	2189826.24	Картометрический	0,1	-
1296	427298.70	2189848.28	Картометрический	0,1	-
1297	427531.98	2189918.72	Картометрический	0,1	-
1298	427527.62	2189935.20	Картометрический	0,1	-
1299	427533.79	2189938.05	Картометрический	0,1	-
1300	427574.91	2189957.09	Картометрический	0,1	-
1301	427547.00	2189996.72	Картометрический	0,1	-
1302	427509.08	2190051.33	Картометрический	0,1	-
1303	427504.76	2190057.36	Картометрический	0,1	-
1304	427496.13	2190063.57	Картометрический	0,1	-
1305	427481.20	2190081.92	Картометрический	0,1	-
1306	427468.73	2190098.63	Картометрический	0,1	-
1307	427462.26	2190118.11	Картометрический	0,1	-
1308	427463.13	2190118.87	Картометрический	0,1	-
1309	427464.76	2190120.31	Картометрический	0,1	-
1310	427487.05	2190138.44	Картометрический	0,1	-
1311	427511.44	2190156.41	Картометрический	0,1	-
1312	427623.40	2190182.38	Картометрический	0,1	-
1313	427651.96	2190188.98	Картометрический	0,1	-

Раздел 2					
Сведения о местоположении границ объекта					
Обозначение характерных точек границ	**Координаты, м**		**Метод определения координат характерной точки**	**Средняя квадратическая погрешность положения характерной точки (Mt), м**	**Описание обозначения точки на местности (при наличии)**
	X	**Y**			
1	**2**	**3**	**4**	**5**	**6**
1314	427674.87	2190196.34	Картометрический	0,1	-
1315	427737.27	2190216.38	Картометрический	0,1	-
1316	427775.43	2190252.64	Картометрический	0,1	-
1317	427798.47	2190303.21	Картометрический	0,1	-
1318	427809.23	2190326.81	Картометрический	0,1	-
1319	428101.35	2190932.52	Картометрический	0,1	-
1320	428165.48	2191065.49	Картометрический	0,1	-
1321	428197.56	2191050.38	Картометрический	0,1	-
1322	428287.21	2191231.72	Картометрический	0,1	-
1323	428340.36	2191342.43	Картометрический	0,1	-
1324	428346.06	2191337.88	Картометрический	0,1	-
1325	428384.96	2191320.24	Картометрический	0,1	-
1326	428431.44	2191332.70	Картометрический	0,1	-
1327	428458.51	2191339.95	Картометрический	0,1	-
1328	428479.63	2191363.54	Картометрический	0,1	-
1329	428481.71	2191362.63	Картометрический	0,1	-
1330	428483.56	2191361.82	Картометрический	0,1	-
1331	428539.34	2191337.33	Картометрический	0,1	-
1332	428553.81	2191331.36	Картометрический	0,1	-
1333	428563.93	2191327.19	Картометрический	0,1	-
1334	428602.17	2191298.59	Картометрический	0,1	-
1335	428610.15	2191244.08	Картометрический	0,1	-
1336	428597.33	2191235.22	Картометрический	0,1	-
1337	428605.79	2191184.17	Картометрический	0,1	-
1338	428618.31	2191186.27	Картометрический	0,1	-
1339	428620.55	2191177.13	Картометрический	0,1	-
1340	428623.48	2191165.62	Картометрический	0,1	-
1341	428624.87	2191160.15	Картометрический	0,1	-
1342	428628.76	2191144.36	Картометрический	0,1	-
1343	428629.27	2191140.90	Картометрический	0,1	-
1344	428628.33	2191138.64	Картометрический	0,1	-
1345	428583.93	2191114.37	Картометрический	0,1	-
1346	428581.70	2191115.72	Картометрический	0,1	-
1347	428576.18	2191113.80	Картометрический	0,1	-
1348	428552.08	2191097.67	Картометрический	0,1	-
1349	428602.45	2191008.24	Картометрический	0,1	-
1350	428312.83	2190867.37	Картометрический	0,1	-
1351	428311.38	2190869.99	Картометрический	0,1	-
1352	428302.44	2190866.59	Картометрический	0,1	-
1353	428304.25	2190863.19	Картометрический	0,1	-

Раздел 2					
Сведения о местоположении границ объекта					
Обозначение характерных точек границ	**Координаты, м**		**Метод определения координат характерной точки**	**Средняя квадратическая погрешность положения характерной точки (Mt), м**	**Описание обозначения точки на местности (при наличии)**
	X	**Y**			
1	**2**	**3**	**4**	**5**	**6**
1354	428303.40	2190862.78	Картометрический	0,1	-
1355	428435.35	2190605.44	Картометрический	0,1	-
1356	428436.14	2190603.90	Картометрический	0,1	-
1357	428413.99	2190590.86	Картометрический	0,1	-
1358	428413.52	2190589.29	Картометрический	0,1	-
1359	428290.97	2190517.38	Картометрический	0,1	-
1360	428289.84	2190516.72	Картометрический	0,1	-
1361	428330.54	2190451.45	Картометрический	0,1	-
1362	428387.27	2190362.76	Картометрический	0,1	-
1363	428554.37	2190462.06	Картометрический	0,1	-
1364	428561.23	2190448.83	Картометрический	0,1	-
1365	428575.46	2190416.87	Картометрический	0,1	-
1366	428581.56	2190402.77	Картометрический	0,1	-
1367	428584.90	2190394.24	Картометрический	0,1	-
1368	428589.56	2190383.49	Картометрический	0,1	-
1369	428633.94	2190405.11	Картометрический	0,1	-
1370	428669.92	2190422.63	Картометрический	0,1	-
1371	428715.96	2190443.14	Картометрический	0,1	-
1372	428722.49	2190445.58	Картометрический	0,1	-
1373	428748.59	2190458.51	Картометрический	0,1	-
1374	428778.30	2190493.97	Картометрический	0,1	-
1375	429049.35	2190621.25	Картометрический	0,1	-
1376	429085.48	2190636.46	Картометрический	0,1	-
1377	429173.18	2190674.76	Картометрический	0,1	-
1378	429224.02	2190697.21	Картометрический	0,1	-
1379	429269.76	2190717.60	Картометрический	0,1	-
1380	429348.82	2190752.84	Картометрический	0,1	-
1381	429395.45	2190773.39	Картометрический	0,1	-
1382	429413.02	2190781.24	Картометрический	0,1	-
1383	429467.22	2190803.11	Картометрический	0,1	-
1384	429517.40	2190825.65	Картометрический	0,1	-
1385	429555.46	2190843.30	Картометрический	0,1	-
1386	429599.12	2190862.79	Картометрический	0,1	-
1387	429643.69	2190882.64	Картометрический	0,1	-
1388	429712.92	2190913.50	Картометрический	0,1	-
1389	429761.80	2190935.79	Картометрический	0,1	-
1390	429945.66	2190998.53	Картометрический	0,1	-
1391	430093.74	2191060.12	Картометрический	0,1	-
1392	430104.88	2191065.18	Картометрический	0,1	-
1393	430146.04	2191087.37	Картометрический	0,1	-

Раздел 2					
Сведения о местоположении границ объекта					
Обозначение характерных точек границ	**Координаты, м**		**Метод определения координат характерной точки**	**Средняя квадратическая погрешность положения характерной точки (Mt), м**	**Описание обозначения точки на местности (при наличии)**
	X	**Y**			
1	**2**	**3**	**4**	**5**	**6**
1394	430160.95	2191096.96	Картометрический	0,1	-
1395	430185.58	2191109.85	Картометрический	0,1	-
1396	430184.77	2191141.43	Картометрический	0,1	-
1397	430218.41	2191155.31	Картометрический	0,1	-
1398	430259.14	2191159.51	Картометрический	0,1	-
1399	430502.43	2191248.67	Картометрический	0,1	-
1400	430506.80	2191236.78	Картометрический	0,1	-
1401	430609.27	2191278.27	Картометрический	0,1	-
1402	430674.76	2191304.84	Картометрический	0,1	-
1403	430774.27	2191343.54	Картометрический	0,1	-
1404	430835.17	2191364.84	Картометрический	0,1	-
1405	430903.65	2191381.12	Картометрический	0,1	-
1406	430972.12	2191397.40	Картометрический	0,1	-
1407	431001.67	2191406.74	Картометрический	0,1	-
1408	431050.24	2191436.12	Картометрический	0,1	-
1409	431192.80	2191500.17	Картометрический	0,1	-
1410	431345.04	2191598.16	Картометрический	0,1	-
1411	431369.81	2191618.78	Картометрический	0,1	-
1412	431434.23	2191620.15	Картометрический	0,1	-
1413	431461.54	2191621.61	Картометрический	0,1	-
1414	431494.08	2191636.23	Картометрический	0,1	-
1415	431536.38	2191656.52	Картометрический	0,1	-
1416	431587.45	2191669.60	Картометрический	0,1	-
1417	431613.32	2191669.79	Картометрический	0,1	-
1418	431657.45	2191665.64	Картометрический	0,1	-
1419	431658.20	2191673.34	Картометрический	0,1	-
1420	431694.64	2191669.61	Картометрический	0,1	-
1421	431717.46	2191668.60	Картометрический	0,1	-
1422	431740.65	2191668.92	Картометрический	0,1	-
1423	431765.21	2191671.75	Картометрический	0,1	-
1424	431786.16	2191675.73	Картометрический	0,1	-
1425	431806.44	2191680.66	Картометрический	0,1	-
1426	431979.75	2191737.19	Картометрический	0,1	-
1427	432030.30	2191754.16	Картометрический	0,1	-
1428	432028.81	2191758.11	Картометрический	0,1	-
1429	432010.81	2191752.15	Картометрический	0,1	-
1430	431978.18	2191741.44	Картометрический	0,1	-
1431	431913.14	2191720.10	Картометрический	0,1	-
1432	431828.78	2191693.45	Картометрический	0,1	-
1433	431820.47	2191690.48	Картометрический	0,1	-

Раздел 2					
Сведения о местоположении границ объекта					
Обозначение характерных точек границ	**Координаты, м**		**Метод определения координат характерной точки**	**Средняя квадратическая погрешность положения характерной точки (Mt), м**	**Описание обозначения точки на местности (при наличии)**
	X	**Y**			
1	**2**	**3**	**4**	**5**	**6**
1434	431818.18	2191702.19	Картометрический	0,1	-
1435	431847.15	2191712.49	Картометрический	0,1	-
1436	432179.91	2191821.45	Картометрический	0,1	-
1437	432195.32	2191826.81	Картометрический	0,1	-
1438	432267.32	2191851.26	Картометрический	0,1	-
1439	432334.44	2191874.34	Картометрический	0,1	-
1440	432348.41	2191878.44	Картометрический	0,1	-
1441	432381.09	2191886.59	Картометрический	0,1	-
1442	432542.86	2191942.16	Картометрический	0,1	-
1443	432570.96	2191953.11	Картометрический	0,1	-
1444	432574.95	2191957.74	Картометрический	0,1	-
1445	432634.59	2191986.59	Картометрический	0,1	-
1446	432756.08	2192025.22	Картометрический	0,1	-
1447	432764.93	2192027.48	Картометрический	0,1	-
1448	432821.43	2192044.47	Картометрический	0,1	-
1449	432819.62	2192049.65	Картометрический	0,1	-
1450	432831.16	2192053.38	Картометрический	0,1	-
1451	432831.07	2192053.67	Картометрический	0,1	-
1452	432860.94	2192062.61	Картометрический	0,1	-
1453	432862.55	2192057.54	Картометрический	0,1	-
1454	432885.18	2192046.02	Картометрический	0,1	-
1455	432939.51	2192065.21	Картометрический	0,1	-
1456	432945.07	2192067.11	Картометрический	0,1	-
1457	432945.60	2192065.56	Картометрический	0,1	-
1458	432980.33	2192079.25	Картометрический	0,1	-
1459	433028.03	2192097.90	Картометрический	0,1	-
1460	433070.02	2192114.69	Картометрический	0,1	-
1461	433072.56	2192114.01	Картометрический	0,1	-
1462	433073.84	2192113.79	Картометрический	0,1	-
1463	433100.46	2192132.50	Картометрический	0,1	-
1464	433101.17	2192132.93	Картометрический	0,1	-
1465	433117.83	2192148.71	Картометрический	0,1	-
1466	433126.74	2192132.83	Картометрический	0,1	-
1467	433181.43	2192154.37	Картометрический	0,1	-
1468	433241.70	2192174.16	Картометрический	0,1	-
1469	433243.04	2192169.35	Картометрический	0,1	-
1470	433315.63	2192191.55	Картометрический	0,1	-
1471	433336.35	2192197.02	Картометрический	0,1	-
1472	433351.82	2192200.88	Картометрический	0,1	-
1473	433371.35	2192206.06	Картометрический	0,1	-

Раздел 2					
Сведения о местоположении границ объекта					
Обозначение характерных точек границ	**Координаты, м**		**Метод определения координат характерной точки**	**Средняя квадратическая погрешность положения характерной точки (Mt), м**	**Описание обозначения точки на местности (при наличии)**
	X	**Y**			
1	**2**	**3**	**4**	**5**	**6**
1474	433387.76	2192210.49	Картометрический	0,1	-
1475	433402.03	2192214.19	Картометрический	0,1	-
1476	433426.73	2192221.12	Картометрический	0,1	-
1477	433449.14	2192226.41	Картометрический	0,1	-
1478	433504.77	2192241.41	Картометрический	0,1	-
1479	433519.84	2192245.19	Картометрический	0,1	-
1480	433536.83	2192249.20	Картометрический	0,1	-
1481	433540.42	2192231.56	Картометрический	0,1	-
1482	433572.16	2192239.55	Картометрический	0,1	-
1483	433587.02	2192243.71	Картометрический	0,1	-
1484	433596.74	2192246.55	Картометрический	0,1	-
1485	433645.24	2192262.12	Картометрический	0,1	-
1486	433647.25	2192256.25	Картометрический	0,1	-
1487	433734.51	2192271.67	Картометрический	0,1	-
1488	433736.54	2192273.97	Картометрический	0,1	-
1489	433743.51	2192275.10	Картометрический	0,1	-
1490	433747.05	2192275.33	Картометрический	0,1	-
1491	433795.18	2192280.52	Картометрический	0,1	-
1492	433798.55	2192283.98	Картометрический	0,1	-
1493	433817.37	2192282.93	Картометрический	0,1	-
1494	433830.04	2192282.55	Картометрический	0,1	-
1495	433837.29	2192284.83	Картометрический	0,1	-
1496	433871.42	2192286.92	Картометрический	0,1	-
1497	433900.86	2192284.26	Картометрический	0,1	-
1498	433901.23	2192276.85	Картометрический	0,1	-
1499	433902.29	2192276.36	Картометрический	0,1	-
1500	434018.02	2192279.05	Картометрический	0,1	-
1501	434070.55	2192280.60	Картометрический	0,1	-
1502	434070.81	2192277.35	Картометрический	0,1	-
1503	434091.74	2192278.74	Картометрический	0,1	-
1504	434091.76	2192278.13	Картометрический	0,1	-
1505	434156.79	2192277.29	Картометрический	0,1	-
1506	434157.11	2192283.58	Картометрический	0,1	-
1507	434157.52	2192283.59	Картометрический	0,1	-
1508	434159.18	2192287.94	Картометрический	0,1	-
1509	434164.51	2192323.05	Картометрический	0,1	-
1510	434226.57	2192321.43	Картометрический	0,1	-
1511	434230.68	2192321.34	Картометрический	0,1	-
1512	434231.24	2192321.35	Картометрический	0,1	-
1513	434242.00	2192320.44	Картометрический	0,1	-

Раздел 2					
Сведения о местоположении границ объекта					
Обозначение характерных точек границ	**Координаты, м**		**Метод определения координат характерной точки**	**Средняя квадратическая погрешность положения характерной точки (Mt), м**	**Описание обозначения точки на местности (при наличии)**
	X	**Y**			
1	**2**	**3**	**4**	**5**	**6**
1514	434244.63	2192319.96	Картометрический	0,1	-
1515	434249.54	2192318.74	Картометрический	0,1	-
1516	434247.78	2192317.89	Картометрический	0,1	-
1517	434260.90	2192295.02	Картометрический	0,1	-
1518	434275.02	2192267.65	Картометрический	0,1	-
1519	434310.09	2192267.87	Картометрический	0,1	-
1520	434326.73	2192267.40	Картометрический	0,1	-
1521	434418.56	2192266.66	Картометрический	0,1	-
1522	434417.93	2192221.72	Картометрический	0,1	-
1523	434419.12	2192221.15	Картометрический	0,1	-
1524	434455.20	2192215.20	Картометрический	0,1	-
1525	434485.50	2192205.95	Картометрический	0,1	-
1526	434516.09	2192201.81	Картометрический	0,1	-
1527	434538.80	2192197.93	Картометрический	0,1	-
1528	434578.11	2192191.19	Картометрический	0,1	-
1529	434601.44	2192187.20	Картометрический	0,1	-
1530	434648.24	2192179.29	Картометрический	0,1	-
1531	434678.35	2192181.07	Картометрический	0,1	-
1532	434764.62	2192169.17	Картометрический	0,1	-
1533	434810.72	2192161.94	Картометрический	0,1	-
1534	434816.71	2192161.54	Картометрический	0,1	-
1535	434822.71	2192161.14	Картометрический	0,1	-
1536	434847.05	2192161.69	Картометрический	0,1	-
1537	434847.88	2192147.64	Картометрический	0,1	-
1538	434860.03	2192126.66	Картометрический	0,1	-
1539	434860.44	2192116.47	Картометрический	0,1	-
1540	434848.27	2192058.00	Картометрический	0,1	-
1541	434823.25	2191970.97	Картометрический	0,1	-
1542	434810.03	2191972.93	Картометрический	0,1	-
1543	434772.53	2191980.25	Картометрический	0,1	-
1544	434751.91	2191983.98	Картометрический	0,1	-
1545	434728.65	2191989.09	Картометрический	0,1	-
1546	434733.14	2192027.82	Картометрический	0,1	-
1547	434718.51	2192030.42	Картометрический	0,1	-
1548	434597.21	2192054.10	Картометрический	0,1	-
1549	434577.80	2192058.97	Картометрический	0,1	-
1550	434503.26	2192103.53	Картометрический	0,1	-
1551	434482.23	2192111.45	Картометрический	0,1	-
1552	434447.43	2192117.07	Картометрический	0,1	-
1553	434436.82	2192118.53	Картометрический	0,1	-

Раздел 2					
Сведения о местоположении границ объекта					
Обозначение характерных точек границ	**Координаты, м**		**Метод определения координат характерной точки**	**Средняя квадратическая погрешность положения характерной точки (Mt), м**	**Описание обозначения точки на местности (при наличии)**
	X	**Y**			
1	**2**	**3**	**4**	**5**	**6**
1554	434396.53	2192126.67	Картометрический	0,1	-
1555	434366.47	2192136.24	Картометрический	0,1	-
1556	434310.38	2192142.31	Картометрический	0,1	-
1557	434286.31	2192145.86	Картометрический	0,1	-
1558	434212.71	2192155.58	Картометрический	0,1	-
1559	434212.30	2192152.73	Картометрический	0,1	-
1560	434210.37	2192153.02	Картометрический	0,1	-
1561	434210.25	2192152.27	Картометрический	0,1	-
1562	434206.96	2192152.48	Картометрический	0,1	-
1563	434202.61	2192153.08	Картометрический	0,1	-
1564	434199.32	2192153.80	Картометрический	0,1	-
1565	434199.44	2192155.09	Картометрический	0,1	-
1566	434187.65	2192156.95	Картометрический	0,1	-
1567	434180.21	2192157.85	Картометрический	0,1	-
1568	434176.42	2192158.29	Картометрический	0,1	-
1569	434084.99	2192172.43	Картометрический	0,1	-
1570	434047.01	2192174.85	Картометрический	0,1	-
1571	434010.77	2192177.89	Картометрический	0,1	-
1572	433904.99	2192182.42	Картометрический	0,1	-
1573	433847.41	2192182.27	Картометрический	0,1	-
1574	433747.19	2192178.18	Картометрический	0,1	-
1575	433656.69	2192172.38	Картометрический	0,1	-
1576	433499.79	2192154.18	Картометрический	0,1	-
1577	433373.57	2192121.17	Картометрический	0,1	-
1578	433334.17	2192110.19	Картометрический	0,1	-
1579	433327.22	2192117.17	Картометрический	0,1	-
1580	433324.13	2192116.76	Картометрический	0,1	-
1581	433298.80	2192109.20	Картометрический	0,1	-
1582	433284.85	2192104.80	Картометрический	0,1	-
1583	433278.81	2192102.40	Картометрический	0,1	-
1584	433273.38	2192101.91	Картометрический	0,1	-
1585	433275.69	2192096.90	Картометрический	0,1	-
1586	433276.49	2192097.05	Картометрический	0,1	-
1587	433279.26	2192087.50	Картометрический	0,1	-
1588	433276.08	2192086.48	Картометрический	0,1	-
1589	433276.91	2192083.69	Картометрический	0,1	-
1590	433279.14	2192084.35	Картометрический	0,1	-
1591	433280.52	2192077.37	Картометрический	0,1	-
1592	433277.75	2192076.68	Картометрический	0,1	-
1593	433239.55	2192065.40	Картометрический	0,1	-

Раздел 2					
Сведения о местоположении границ объекта					
Обозначение характерных точек границ	**Координаты, м**		**Метод определения координат характерной точки**	**Средняя квадратическая погрешность положения характерной точки (Mt), м**	**Описание обозначения точки на местности (при наличии)**
	X	**Y**			
1	**2**	**3**	**4**	**5**	**6**
1594	433229.93	2192062.83	Картометрический	0,1	-
1595	433210.97	2192056.91	Картометрический	0,1	-
1596	433161.80	2192042.39	Картометрический	0,1	-
1597	433124.55	2192029.51	Картометрический	0,1	-
1598	433095.99	2192019.91	Картометрический	0,1	-
1599	433089.24	2192016.48	Картометрический	0,1	-
1600	433079.19	2192008.93	Картометрический	0,1	-
1601	433072.55	2192004.91	Картометрический	0,1	-
1602	433071.72	2192000.52	Картометрический	0,1	-
1603	433076.53	2191986.14	Картометрический	0,1	-
1604	433046.72	2191976.17	Картометрический	0,1	-
1605	433028.40	2192016.22	Картометрический	0,1	-
1606	433018.42	2192013.73	Картометрический	0,1	-
1607	433004.31	2192009.33	Картометрический	0,1	-
1608	433006.26	2192002.80	Картометрический	0,1	-
1609	432971.50	2191991.27	Картометрический	0,1	-
1610	432971.30	2191987.58	Картометрический	0,1	-
1611	432930.78	2191974.49	Картометрический	0,1	-
1612	432902.59	2191965.43	Картометрический	0,1	-
1613	432904.21	2191960.94	Картометрический	0,1	-
1614	432871.08	2191950.03	Картометрический	0,1	-
1615	432872.00	2191947.29	Картометрический	0,1	-
1616	432835.15	2191935.03	Картометрический	0,1	-
1617	432833.91	2191938.53	Картометрический	0,1	-
1618	432803.23	2191929.84	Картометрический	0,1	-
1619	432798.41	2191925.78	Картометрический	0,1	-
1620	432806.08	2191903.84	Картометрический	0,1	-
1621	432800.28	2191900.39	Картометрический	0,1	-
1622	432806.76	2191882.77	Картометрический	0,1	-
1623	432764.63	2191869.88	Картометрический	0,1	-
1624	432764.04	2191871.79	Картометрический	0,1	-
1625	432762.13	2191871.20	Картометрический	0,1	-
1626	432762.72	2191869.29	Картометрический	0,1	-
1627	432753.72	2191866.54	Картометрический	0,1	-
1628	432749.75	2191868.20	Картометрический	0,1	-
1629	432739.08	2191865.07	Картометрический	0,1	-
1630	432738.48	2191866.98	Картометрический	0,1	-
1631	432736.57	2191866.38	Картометрический	0,1	-
1632	432737.17	2191864.47	Картометрический	0,1	-
1633	432718.34	2191858.56	Картометрический	0,1	-

Раздел 2					
Сведения о местоположении границ объекта					
Обозначение характерных точек границ	**Координаты, м**		**Метод определения координат характерной точки**	**Средняя квадратическая погрешность положения характерной точки (Mt), м**	**Описание обозначения точки на местности (при наличии)**
	X	**Y**			
1	**2**	**3**	**4**	**5**	**6**
1634	432718.55	2191857.76	Картометрический	0,1	-
1635	432716.64	2191857.16	Картометрический	0,1	-
1636	432717.24	2191855.25	Картометрический	0,1	-
1637	432693.55	2191847.79	Картометрический	0,1	-
1638	432692.95	2191849.69	Картометрический	0,1	-
1639	432691.04	2191849.09	Картометрический	0,1	-
1640	432691.64	2191847.18	Картометрический	0,1	-
1641	432658.64	2191836.79	Картометрический	0,1	-
1642	432658.03	2191838.69	Картометрический	0,1	-
1643	432656.13	2191838.09	Картометрический	0,1	-
1644	432656.73	2191836.18	Картометрический	0,1	-
1645	432647.05	2191833.14	Картометрический	0,1	-
1646	432646.44	2191834.61	Картометрический	0,1	-
1647	432470.79	2191779.38	Картометрический	0,1	-
1648	432471.56	2191786.62	Картометрический	0,1	-
1649	432472.32	2191795.89	Картометрический	0,1	-
1650	432467.92	2191798.10	Картометрический	0,1	-
1651	432406.97	2191804.03	Картометрический	0,1	-
1652	432391.01	2191799.65	Картометрический	0,1	-
1653	432352.53	2191789.68	Картометрический	0,1	-
1654	432205.70	2191742.78	Картометрический	0,1	-
1655	432188.39	2191737.24	Картометрический	0,1	-
1656	432169.03	2191730.57	Картометрический	0,1	-
1657	432159.98	2191727.45	Картометрический	0,1	-
1658	432164.64	2191713.78	Картометрический	0,1	-
1659	432159.70	2191714.39	Картометрический	0,1	-
1660	432103.07	2191715.58	Картометрический	0,1	-
1661	431927.71	2191659.51	Картометрический	0,1	-
1662	431910.14	2191657.81	Картометрический	0,1	-
1663	431911.42	2191648.95	Картометрический	0,1	-
1664	431902.79	2191644.46	Картометрический	0,1	-
1665	431851.74	2191618.02	Картометрический	0,1	-
1666	431767.93	2191595.60	Картометрический	0,1	-
1667	431769.76	2191587.43	Картометрический	0,1	-
1668	431755.08	2191584.67	Картометрический	0,1	-
1669	431714.32	2191575.45	Картометрический	0,1	-
1670	431713.02	2191572.84	Картометрический	0,1	-
1671	431713.61	2191567.45	Картометрический	0,1	-
1672	431599.44	2191538.56	Картометрический	0,1	-
1673	431582.29	2191535.06	Картометрический	0,1	-

Раздел 2					
Сведения о местоположении границ объекта					
Обозначение характерных точек границ	**Координаты, м**		**Метод определения координат характерной точки**	**Средняя квадратическая погрешность положения характерной точки (Mt), м**	**Описание обозначения точки на местности (при наличии)**
	X	**Y**			
1	**2**	**3**	**4**	**5**	**6**
1674	431577.42	2191535.41	Картометрический	0,1	-
1675	431452.80	2191494.12	Картометрический	0,1	-
1676	431436.79	2191489.56	Картометрический	0,1	-
1677	431029.45	2191353.24	Картометрический	0,1	-
1678	430931.04	2191320.76	Картометрический	0,1	-
1679	430911.23	2191314.13	Картометрический	0,1	-
1680	430820.27	2191287.36	Картометрический	0,1	-
1681	430790.87	2191277.66	Картометрический	0,1	-
1682	430766.42	2191271.21	Картометрический	0,1	-
1683	430764.83	2191272.31	Картометрический	0,1	-
1684	430757.12	2191269.54	Картометрический	0,1	-
1685	430755.14	2191268.68	Картометрический	0,1	-
1686	430756.79	2191264.11	Картометрический	0,1	-
1687	430751.38	2191262.48	Картометрический	0,1	-
1688	430747.03	2191261.91	Картометрический	0,1	-
1689	430733.05	2191258.34	Картометрический	0,1	-
1690	430729.09	2191256.60	Картометрический	0,1	-
1691	430719.11	2191253.97	Картометрический	0,1	-
1692	430705.96	2191250.29	Картометрический	0,1	-
1693	430679.18	2191243.18	Картометрический	0,1	-
1694	430677.92	2191242.16	Картометрический	0,1	-
1695	430647.18	2191231.84	Картометрический	0,1	-
1696	430635.06	2191228.54	Картометрический	0,1	-
1697	430599.54	2191216.29	Картометрический	0,1	-
1698	430581.36	2191208.37	Картометрический	0,1	-
1699	430565.17	2191201.86	Картометрический	0,1	-
1700	430523.11	2191185.84	Картометрический	0,1	-
1701	430516.04	2191183.65	Картометрический	0,1	-
1702	430509.22	2191180.73	Картометрический	0,1	-
1703	430467.55	2191167.09	Картометрический	0,1	-
1704	430429.15	2191159.92	Картометрический	0,1	-
1705	430394.20	2191148.31	Картометрический	0,1	-
1706	430378.46	2191140.02	Картометрический	0,1	-
1707	430370.30	2191134.09	Картометрический	0,1	-
1708	430367.36	2191131.03	Картометрический	0,1	-
1709	430362.47	2191125.00	Картометрический	0,1	-
1710	430348.68	2191105.05	Картометрический	0,1	-
1711	430321.59	2191092.98	Картометрический	0,1	-
1712	430165.01	2191025.23	Картометрический	0,1	-
1713	429891.09	2190901.40	Картометрический	0,1	-

Раздел 2					
Сведения о местоположении границ объекта					
Обозначение характерных точек границ	**Координаты, м**		**Метод определения координат характерной точки**	**Средняя квадратическая погрешность положения характерной точки (Mt), м**	**Описание обозначения точки на местности (при наличии)**
	X	**Y**			
1	**2**	**3**	**4**	**5**	**6**
1714	429858.03	2190892.86	Картометрический	0,1	-
1715	429832.49	2190884.19	Картометрический	0,1	-
1716	429806.41	2190877.72	Картометрический	0,1	-
1717	429775.95	2190866.03	Картометрический	0,1	-
1718	429743.26	2190851.92	Картометрический	0,1	-
1719	429706.10	2190835.55	Картометрический	0,1	-
1720	429664.22	2190816.96	Картометрический	0,1	-
1721	429602.64	2190789.53	Картометрический	0,1	-
1722	429583.36	2190780.82	Картометрический	0,1	-
1723	429564.08	2190772.12	Картометрический	0,1	-
1724	429529.09	2190744.27	Картометрический	0,1	-
1725	429463.90	2190713.29	Картометрический	0,1	-
1726	429465.88	2190702.32	Картометрический	0,1	-
1727	429474.54	2190664.01	Картометрический	0,1	-
1728	429477.28	2190648.65	Картометрический	0,1	-
1729	429479.34	2190623.36	Картометрический	0,1	-
1730	429489.23	2190574.28	Картометрический	0,1	-
1731	429499.81	2190521.77	Картометрический	0,1	-
1732	429497.49	2190520.65	Картометрический	0,1	-
1733	429509.67	2190496.81	Картометрический	0,1	-
1734	429489.93	2190454.81	Картометрический	0,1	-
1735	429483.83	2190448.87	Картометрический	0,1	-
1736	429460.03	2190425.69	Картометрический	0,1	-
1737	429492.12	2190327.16	Картометрический	0,1	-
1738	429499.12	2190323.47	Картометрический	0,1	-
1739	429505.10	2190308.51	Картометрический	0,1	-
1740	429533.96	2190235.17	Картометрический	0,1	-
1741	429654.62	2190039.41	Картометрический	0,1	-
1742	429685.40	2190009.84	Картометрический	0,1	-
1743	429689.02	2189990.61	Картометрический	0,1	-
1744	429665.03	2189951.36	Картометрический	0,1	-
1745	429671.24	2189938.90	Картометрический	0,1	-
1746	429672.50	2189924.94	Картометрический	0,1	-
1747	429680.36	2189905.24	Картометрический	0,1	-
1748	429676.85	2189878.32	Картометрический	0,1	-
1749	429671.89	2189880.61	Картометрический	0,1	-
1750	429667.03	2189877.20	Картометрический	0,1	-
1751	429661.54	2189869.23	Картометрический	0,1	-
1752	429661.38	2189861.24	Картометрический	0,1	-
1753	429664.81	2189857.28	Картометрический	0,1	-

Раздел 2					
Сведения о местоположении границ объекта					
Обозначение характерных точек границ	**Координаты, м**		**Метод определения координат характерной точки**	**Средняя квадратическая погрешность положения характерной точки (Mt), м**	**Описание обозначения точки на местности (при наличии)**
	X	**Y**			
1	**2**	**3**	**4**	**5**	**6**
1754	429670.36	2189853.22	Картометрический	0,1	-
1755	429672.86	2189845.15	Картометрический	0,1	-
1756	429670.68	2189837.44	Картометрический	0,1	-
1757	429664.67	2189834.10	Картометрический	0,1	-
1758	429657.13	2189829.21	Картометрический	0,1	-
1759	429659.78	2189799.30	Картометрический	0,1	-
1760	429656.43	2189769.46	Картометрический	0,1	-
1761	429647.84	2189742.88	Картометрический	0,1	-
1762	429661.97	2189740.82	Картометрический	0,1	-
1763	429662.16	2189714.81	Картометрический	0,1	-
1764	429697.83	2189716.31	Картометрический	0,1	-
1765	429707.07	2189659.09	Картометрический	0,1	-
1766	429718.23	2189662.94	Картометрический	0,1	-
1767	429770.20	2189680.97	Картометрический	0,1	-
1768	429884.89	2189720.84	Картометрический	0,1	-
1769	429925.41	2189734.95	Картометрический	0,1	-
1770	429971.27	2189655.83	Картометрический	0,1	-
1771	429971.98	2189654.61	Картометрический	0,1	-
1772	430265.74	2189807.50	Картометрический	0,1	-
1773	430358.92	2189648.65	Картометрический	0,1	-
1774	430442.67	2189518.29	Картометрический	0,1	-
1775	430575.57	2189333.78	Картометрический	0,1	-
1776	430580.47	2189319.30	Картометрический	0,1	-
1777	430581.58	2189316.04	Картометрический	0,1	-
1778	430600.54	2189288.83	Картометрический	0,1	-
1779	430600.84	2189287.58	Картометрический	0,1	-
1780	430605.18	2189273.96	Картометрический	0,1	-
1781	430606.29	2189273.49	Картометрический	0,1	-
1782	430606.49	2189269.89	Картометрический	0,1	-
1783	430603.53	2189261.19	Картометрический	0,1	-
1784	430602.73	2189261.36	Картометрический	0,1	-
1785	430595.56	2189231.31	Картометрический	0,1	-
1786	430594.42	2189220.94	Картометрический	0,1	-
1787	430600.00	2189193.29	Картометрический	0,1	-
1788	430601.32	2189193.48	Картометрический	0,1	-
1789	430604.60	2189191.90	Картометрический	0,1	-
1790	430698.62	2189295.95	Картометрический	0,1	-
1791	430702.18	2189294.29	Картометрический	0,1	-
1792	430699.98	2189281.76	Картометрический	0,1	-
1793	430686.02	2189261.15	Картометрический	0,1	-

Раздел 2					
Сведения о местоположении границ объекта					
Обозначение характерных точек границ	**Координаты, м**		**Метод определения координат характерной точки**	**Средняя квадратическая погрешность положения характерной точки (Mt), м**	**Описание обозначения точки на местности (при наличии)**
	X	**Y**			
1	**2**	**3**	**4**	**5**	**6**
1794	430661.87	2189232.34	Картометрический	0,1	-
1795	430639.78	2189203.94	Картометрический	0,1	-
1796	430626.89	2189188.07	Картометрический	0,1	-
1797	430616.40	2189175.59	Картометрический	0,1	-
1798	430609.57	2189167.91	Картометрический	0,1	-
1799	430605.48	2189162.97	Картометрический	0,1	-
1800	430597.94	2189154.21	Картометрический	0,1	-
1801	430588.67	2189144.02	Картометрический	0,1	-
1802	430582.41	2189137.33	Картометрический	0,1	-
1803	430582.40	2189137.31	Картометрический	0,1	-
1804	430581.03	2189134.86	Картометрический	0,1	-
1805	430558.97	2189109.82	Картометрический	0,1	-
1806	430552.06	2189102.98	Картометрический	0,1	-
1807	430558.14	2189097.03	Картометрический	0,1	-
1808	430573.27	2189113.73	Картометрический	0,1	-
1809	430582.81	2189124.25	Картометрический	0,1	-
1810	430590.82	2189120.51	Картометрический	0,1	-
1811	430598.61	2189125.48	Картометрический	0,1	-
1812	430901.78	2188903.91	Картометрический	0,1	-
1813	431469.33	2188497.97	Картометрический	0,1	-
1814	431471.83	2188496.18	Картометрический	0,1	-
1815	431435.49	2188434.55	Картометрический	0,1	-
1816	431526.42	2188388.06	Картометрический	0,1	-
1817	431527.19	2188384.10	Картометрический	0,1	-
1818	431397.76	2188118.79	Картометрический	0,1	-
1819	431311.82	2187947.52	Картометрический	0,1	-
1820	431300.62	2187931.69	Картометрический	0,1	-
1821	431294.95	2187923.69	Картометрический	0,1	-
1822	431282.74	2187905.35	Картометрический	0,1	-
1823	431272.93	2187889.05	Картометрический	0,1	-
1824	431253.63	2187855.50	Картометрический	0,1	-
1825	431214.70	2187779.64	Картометрический	0,1	-
1826	431158.09	2187669.27	Картометрический	0,1	-
1827	431122.84	2187600.41	Картометрический	0,1	-
1828	431102.95	2187561.57	Картометрический	0,1	-
1829	431019.00	2187397.57	Картометрический	0,1	-
1830	431020.31	2187396.33	Картометрический	0,1	-
1831	431013.44	2187378.34	Картометрический	0,1	-
1832	431010.86	2187371.79	Картометрический	0,1	-
1833	430997.53	2187337.96	Картометрический	0,1	-

Раздел 2					
Сведения о местоположении границ объекта					
Обозначение характерных точек границ	**Координаты, м**		**Метод определения координат характерной точки**	**Средняя квадратическая погрешность положения характерной точки (Mt), м**	**Описание обозначения точки на местности (при наличии)**
	X	**Y**			
1	**2**	**3**	**4**	**5**	**6**
1834	430928.82	2187207.79	Картометрический	0,1	-
1835	430875.54	2187117.32	Картометрический	0,1	-
1836	430786.25	2186945.39	Картометрический	0,1	-
1837	430710.72	2186799.94	Картометрический	0,1	-
1838	430694.93	2186769.52	Картометрический	0,1	-
1839	430699.34	2186770.08	Картометрический	0,1	-
1840	430701.29	2186770.15	Картометрический	0,1	-
1841	430707.39	2186770.35	Картометрический	0,1	-
1842	430710.54	2186770.15	Картометрический	0,1	-
1843	430711.16	2186770.11	Картометрический	0,1	-
1844	430694.78	2186734.22	Картометрический	0,1	-
1845	430691.42	2186733.68	Картометрический	0,1	-
1846	430681.75	2186732.16	Картометрический	0,1	-
1847	430679.95	2186731.88	Картометрический	0,1	-
1848	430675.07	2186731.27	Картометрический	0,1	-
1849	430674.50	2186730.18	Картометрический	0,1	-
1850	430670.47	2186722.42	Картометрический	0,1	-
1851	430669.08	2186719.75	Картометрический	0,1	-
1852	430618.63	2186622.59	Картометрический	0,1	-
1853	430586.12	2186560.82	Картометрический	0,1	-
1854	430540.42	2186474.42	Картометрический	0,1	-
1855	430524.16	2186443.40	Картометрический	0,1	-
1856	430496.09	2186389.76	Картометрический	0,1	-
1857	430488.45	2186375.24	Картометрический	0,1	-
1858	430480.37	2186359.89	Картометрический	0,1	-
1859	430471.80	2186373.59	Картометрический	0,1	-
1860	430470.26	2186376.06	Картометрический	0,1	-
1861	430467.96	2186372.85	Картометрический	0,1	-
1862	430457.83	2186358.61	Картометрический	0,1	-
1863	430430.35	2186318.00	Картометрический	0,1	-
1864	430399.72	2186270.85	Картометрический	0,1	-
1865	430390.41	2186256.08	Картометрический	0,1	-
1866	430380.37	2186239.62	Картометрический	0,1	-
1867	430365.44	2186214.79	Картометрический	0,1	-
1868	430307.92	2186098.45	Картометрический	0,1	-
1869	430307.81	2186098.23	Картометрический	0,1	-
1870	430263.31	2186008.23	Картометрический	0,1	-
1871	430262.26	2186008.99	Картометрический	0,1	-
1872	430261.93	2186009.19	Картометрический	0,1	-
1873	430261.92	2186009.20	Картометрический	0,1	-

Раздел 2					
Сведения о местоположении границ объекта					
Обозначение характерных точек границ	**Координаты, м**		**Метод определения координат характерной точки**	**Средняя квадратическая погрешность положения характерной точки (Mt), м**	**Описание обозначения точки на местности (при наличии)**
	X	**Y**			
1	**2**	**3**	**4**	**5**	**6**
1874	430259.51	2186010.69	Картометрический	0,1	-
1875	430254.49	2185999.91	Картометрический	0,1	-
1876	430234.57	2185955.27	Картометрический	0,1	-
1877	430210.99	2185902.43	Картометрический	0,1	-
1878	430185.59	2185844.69	Картометрический	0,1	-
1879	430187.33	2185842.98	Картометрический	0,1	-
1880	430213.49	2185817.14	Картометрический	0,1	-
1881	430253.62	2185777.49	Картометрический	0,1	-
1882	430253.62	2185777.53	Картометрический	0,1	-
1883	430256.44	2185826.73	Картометрический	0,1	-
1884	430260.56	2185840.56	Картометрический	0,1	-
1885	430262.67	2185846.06	Картометрический	0,1	-
1886	430269.88	2185862.45	Картометрический	0,1	-
1887	430277.19	2185875.79	Картометрический	0,1	-
1888	430292.17	2185905.43	Картометрический	0,1	-
1889	430296.46	2185920.63	Картометрический	0,1	-
1890	430297.03	2185925.78	Картометрический	0,1	-
1891	430322.03	2185973.15	Картометрический	0,1	-
1892	430366.70	2186057.80	Картометрический	0,1	-
1893	430390.39	2186103.22	Картометрический	0,1	-
1894	430393.00	2186107.49	Картометрический	0,1	-
1895	430399.87	2186115.48	Картометрический	0,1	-
1896	430403.74	2186116.40	Картометрический	0,1	-
1897	430429.74	2186161.60	Картометрический	0,1	-
1898	430440.02	2186179.48	Картометрический	0,1	-
1899	430462.82	2186212.14	Картометрический	0,1	-
1900	430501.21	2186214.24	Картометрический	0,1	-
1901	430503.04	2186191.50	Картометрический	0,1	-
1902	430464.12	2186189.07	Картометрический	0,1	-
1903	430553.06	2186144.17	Картометрический	0,1	-
1904	430563.73	2186138.23	Картометрический	0,1	-
1905	430564.33	2186138.99	Картометрический	0,1	-
1906	430577.25	2186132.16	Картометрический	0,1	-
1907	430580.73	2186131.89	Картометрический	0,1	-
1908	430587.32	2186121.92	Картометрический	0,1	-
1909	430594.58	2186142.56	Картометрический	0,1	-
1910	430640.75	2186107.81	Картометрический	0,1	-
1911	430643.51	2186106.47	Картометрический	0,1	-
1912	430638.47	2186095.64	Картометрический	0,1	-
1913	430635.56	2186087.51	Картометрический	0,1	-

Раздел 2					
Сведения о местоположении границ объекта					
Обозначение характерных точек границ	**Координаты, м**		**Метод определения координат характерной точки**	**Средняя квадратическая погрешность положения характерной точки (Mt), м**	**Описание обозначения точки на местности (при наличии)**
	X	**Y**			
1	**2**	**3**	**4**	**5**	**6**
1914	430645.21	2186080.75	Картометрический	0,1	-
1915	430668.90	2186064.12	Картометрический	0,1	-
1916	430673.44	2186063.28	Картометрический	0,1	-
1917	430690.51	2186062.13	Картометрический	0,1	-
1918	430709.73	2186076.83	Картометрический	0,1	-
1919	430713.45	2186079.41	Картометрический	0,1	-
1920	430726.51	2186068.79	Картометрический	0,1	-
1921	430732.82	2186076.55	Картометрический	0,1	-
1922	430761.59	2186052.50	Картометрический	0,1	-
1923	430750.79	2186039.35	Картометрический	0,1	-
1924	430783.70	2185994.49	Картометрический	0,1	-
1925	430788.88	2185993.47	Картометрический	0,1	-
1926	430835.21	2186029.31	Картометрический	0,1	-
1927	430843.58	2186041.67	Картометрический	0,1	-
1928	430875.45	2186022.68	Картометрический	0,1	-
1929	430913.29	2186078.29	Картометрический	0,1	-
1930	430958.51	2186050.22	Картометрический	0,1	-
1931	430971.23	2186042.30	Картометрический	0,1	-
1932	430968.18	2186034.20	Картометрический	0,1	-
1933	430970.97	2186033.46	Картометрический	0,1	-
1934	430956.61	2185990.12	Картометрический	0,1	-
1935	430953.33	2185975.32	Картометрический	0,1	-
1936	430949.16	2185935.64	Картометрический	0,1	-
1937	430953.45	2185935.10	Картометрический	0,1	-
1938	430952.38	2185926.62	Картометрический	0,1	-
1939	430950.47	2185926.83	Картометрический	0,1	-
1940	430941.53	2185889.86	Картометрический	0,1	-
1941	430932.88	2185874.63	Картометрический	0,1	-
1942	430929.00	2185867.47	Картометрический	0,1	-
1943	430935.65	2185863.02	Картометрический	0,1	-
1944	430936.92	2185862.57	Картометрический	0,1	-
1945	430949.66	2185855.86	Картометрический	0,1	-
1946	430983.02	2185842.07	Картометрический	0,1	-
1947	431003.66	2185835.28	Картометрический	0,1	-
1948	431014.22	2185833.23	Картометрический	0,1	-
1949	431024.15	2185833.56	Картометрический	0,1	-
1950	431043.27	2185837.08	Картометрический	0,1	-
1951	431094.00	2185846.99	Картометрический	0,1	-
1952	431124.00	2185851.99	Картометрический	0,1	-
1953	431150.00	2185856.99	Картометрический	0,1	-

Раздел 2					
Сведения о местоположении границ объекта					
Обозначение характерных точек границ	**Координаты, м**		**Метод определения координат характерной точки**	**Средняя квадратическая погрешность положения характерной точки (Mt), м**	**Описание обозначения точки на местности (при наличии)**
	X	**Y**			
1	**2**	**3**	**4**	**5**	**6**
1954	431155.00	2185853.99	Картометрический	0,1	-
1955	431157.31	2185849.96	Картометрический	0,1	-
1956	431157.20	2185850.86	Картометрический	0,1	-
1957	431164.64	2185850.82	Картометрический	0,1	-
1958	431189.47	2185853.84	Картометрический	0,1	-
1959	431189.95	2185850.58	Картометрический	0,1	-
1960	431208.42	2185854.40	Картометрический	0,1	-
1961	431208.25	2185857.14	Картометрический	0,1	-
1962	431227.19	2185860.35	Картометрический	0,1	-
1963	431305.30	2185871.03	Картометрический	0,1	-
1964	431304.90	2185879.87	Картометрический	0,1	-
1965	431305.34	2185884.13	Картометрический	0,1	-
1966	431355.82	2185891.42	Картометрический	0,1	-
1967	431570.78	2185876.68	Картометрический	0,1	-
1968	431619.55	2185871.28	Картометрический	0,1	-
1969	431667.43	2185865.42	Картометрический	0,1	-
1970	431682.35	2185871.97	Картометрический	0,1	-
1971	431718.66	2185881.26	Картометрический	0,1	-
1972	431781.96	2185898.56	Картометрический	0,1	-
1973	431778.17	2185917.01	Картометрический	0,1	-
1974	431774.16	2185936.50	Картометрический	0,1	-
1975	431769.45	2185957.73	Картометрический	0,1	-
1976	431764.75	2185978.97	Картометрический	0,1	-
1977	431770.46	2185980.23	Картометрический	0,1	-
1978	431767.40	2185994.64	Картометрический	0,1	-
1979	431761.58	2185993.11	Картометрический	0,1	-
1980	431730.91	2185985.96	Картометрический	0,1	-
1981	431760.19	2186053.23	Картометрический	0,1	-
1982	431789.34	2186081.09	Картометрический	0,1	-
1983	431797.53	2186148.43	Картометрический	0,1	-
1984	431758.99	2186154.61	Картометрический	0,1	-
1985	431757.88	2186156.59	Картометрический	0,1	-
1986	431738.64	2186258.82	Картометрический	0,1	-
1987	431729.51	2186292.62	Картометрический	0,1	-
1988	431720.26	2186290.30	Картометрический	0,1	-
1989	431719.89	2186288.54	Картометрический	0,1	-
1990	431707.45	2186290.88	Картометрический	0,1	-
1991	431708.07	2186293.79	Картометрический	0,1	-
1992	431679.40	2186303.91	Картометрический	0,1	-
1993	431682.03	2186311.73	Картометрический	0,1	-

Раздел 2					
Сведения о местоположении границ объекта					
Обозначение характерных точек границ	**Координаты, м**		**Метод определения координат характерной точки**	**Средняя квадратическая погрешность положения характерной точки (Mt), м**	**Описание обозначения точки на местности (при наличии)**
	X	**Y**			
1	**2**	**3**	**4**	**5**	**6**
1994	431691.07	2186324.73	Картометрический	0,1	-
1995	431705.32	2186338.58	Картометрический	0,1	-
1996	431708.31	2186335.65	Картометрический	0,1	-
1997	431721.42	2186344.31	Картометрический	0,1	-
1998	431729.10	2186348.14	Картометрический	0,1	-
1999	431748.84	2186353.87	Картометрический	0,1	-
2000	432007.65	2186414.18	Картометрический	0,1	-
2001	432008.03	2186425.35	Картометрический	0,1	-
2002	432019.72	2186432.49	Картометрический	0,1	-
2003	432058.48	2186460.94	Картометрический	0,1	-
2004	432078.86	2186477.27	Картометрический	0,1	-
2005	432085.57	2186487.30	Картометрический	0,1	-
2006	432098.62	2186504.18	Картометрический	0,1	-
2007	432125.18	2186551.43	Картометрический	0,1	-
2008	432156.45	2186714.95	Картометрический	0,1	-
2009	432173.64	2186745.35	Картометрический	0,1	-
2010	432183.25	2186745.31	Картометрический	0,1	-
2011	432186.26	2186746.83	Картометрический	0,1	-
2012	432187.52	2186748.53	Картометрический	0,1	-
2013	432192.08	2186754.64	Картометрический	0,1	-
2014	432234.25	2186811.20	Картометрический	0,1	-
2015	432247.63	2186829.15	Картометрический	0,1	-
2016	432320.42	2187005.08	Картометрический	0,1	-
2017	432334.42	2187029.38	Картометрический	0,1	-
2018	432334.57	2187029.11	Картометрический	0,1	-
2019	432386.76	2187005.79	Картометрический	0,1	-
2020	432494.93	2186957.45	Картометрический	0,1	-
2021	432509.04	2186950.00	Картометрический	0,1	-
2022	432509.03	2186932.41	Картометрический	0,1	-
2023	432511.98	2186934.32	Картометрический	0,1	-
2024	432510.92	2186949.27	Картометрический	0,1	-
2025	432521.65	2186943.21	Картометрический	0,1	-
2026	432521.83	2186940.71	Картометрический	0,1	-
2027	432525.30	2186942.96	Картометрический	0,1	-
2028	432537.71	2186946.24	Картометрический	0,1	-
2029	432540.31	2186947.15	Картометрический	0,1	-
2030	432540.70	2186947.62	Картометрический	0,1	-
2031	432531.23	2186952.19	Картометрический	0,1	-
2032	432529.14	2186951.43	Картометрический	0,1	-
2033	432531.47	2186956.53	Картометрический	0,1	-

Раздел 2					
Сведения о местоположении границ объекта					
Обозначение характерных точек границ	**Координаты, м**		**Метод определения координат характерной точки**	**Средняя квадратическая погрешность положения характерной точки (Mt), м**	**Описание обозначения точки на местности (при наличии)**
	X	**Y**			
1	**2**	**3**	**4**	**5**	**6**
2034	432543.22	2186950.63	Картометрический	0,1	-
2035	432544.14	2186951.73	Картометрический	0,1	-
2036	432549.32	2186948.75	Картометрический	0,1	-
2037	432580.82	2187004.63	Картометрический	0,1	-
2038	432612.69	2187057.90	Картометрический	0,1	-
2039	432634.29	2187048.21	Картометрический	0,1	-
2040	432640.81	2187045.37	Картометрический	0,1	-
2041	432642.48	2187045.22	Картометрический	0,1	-
2042	432693.51	2187023.13	Картометрический	0,1	-
2043	432694.32	2187024.68	Картометрический	0,1	-
2044	432715.88	2187015.91	Картометрический	0,1	-
2045	432720.93	2187033.71	Картометрический	0,1	-
2046	432741.24	2187025.17	Картометрический	0,1	-
2047	432760.78	2187014.87	Картометрический	0,1	-
2048	432780.20	2187005.20	Картометрический	0,1	-
2049	432768.87	2186965.93	Картометрический	0,1	-
2050	432816.66	2186951.86	Картометрический	0,1	-
2051	432839.10	2186999.48	Картометрический	0,1	-
2052	432840.61	2186998.66	Картометрический	0,1	-
2053	432889.97	2186960.22	Картометрический	0,1	-
2054	432926.16	2186953.76	Картометрический	0,1	-
2055	432981.26	2186982.50	Картометрический	0,1	-
2056	433002.89	2187067.38	Картометрический	0,1	-
2057	433007.18	2187084.52	Картометрический	0,1	-
2058	433012.17	2187088.28	Картометрический	0,1	-
2059	433052.59	2187119.01	Картометрический	0,1	-
2060	433064.68	2187098.76	Картометрический	0,1	-
2061	433071.73	2187094.68	Картометрический	0,1	-
2062	433141.22	2187071.85	Картометрический	0,1	-
2063	433162.66	2187125.79	Картометрический	0,1	-
2064	433230.30	2187206.21	Картометрический	0,1	-
2065	433296.94	2187245.08	Картометрический	0,1	-
2066	433405.72	2187281.77	Картометрический	0,1	-
2067	433521.49	2187305.96	Картометрический	0,1	-
2068	433681.42	2187384.66	Картометрический	0,1	-
2069	433753.48	2187382.12	Картометрический	0,1	-
2070	433837.39	2187465.30	Картометрический	0,1	-
2071	433844.08	2187485.91	Картометрический	0,1	-
2072	433840.95	2187491.06	Картометрический	0,1	-
2073	433847.36	2187503.42	Картометрический	0,1	-

Раздел 2					
Сведения о местоположении границ объекта					
Обозначение характерных точек границ	**Координаты, м**		**Метод определения координат характерной точки**	**Средняя квадратическая погрешность положения характерной точки (Mt), м**	**Описание обозначения точки на местности (при наличии)**
	X	**Y**			
1	**2**	**3**	**4**	**5**	**6**
2074	433849.46	2187502.07	Картометрический	0,1	-
2075	433872.59	2187553.06	Картометрический	0,1	-
2076	433887.43	2187598.44	Картометрический	0,1	-
2077	433904.65	2187631.82	Картометрический	0,1	-
2078	433916.60	2187663.65	Картометрический	0,1	-
2079	433926.88	2187679.26	Картометрический	0,1	-
2080	433930.31	2187732.70	Картометрический	0,1	-
2081	433941.80	2187771.34	Картометрический	0,1	-
2082	433933.56	2187800.69	Картометрический	0,1	-
2083	433927.21	2187833.92	Картометрический	0,1	-
2084	433925.24	2187847.21	Картометрический	0,1	-
2085	433963.01	2187854.13	Картометрический	0,1	-
2086	433967.09	2187876.51	Картометрический	0,1	-
2087	433806.34	2187964.54	Картометрический	0,1	-
2088	433695.64	2188003.20	Картометрический	0,1	-
2089	433689.40	2188004.82	Картометрический	0,1	-
2090	433633.50	2188040.39	Картометрический	0,1	-
2091	433625.96	2188066.26	Картометрический	0,1	-
2092	433605.44	2188136.80	Картометрический	0,1	-
2093	433450.39	2188455.62	Картометрический	0,1	-
2094	433411.85	2188587.59	Картометрический	0,1	-
2095	433399.90	2188812.98	Картометрический	0,1	-
2096	433396.56	2189246.59	Картометрический	0,1	-
2097	433369.23	2189771.90	Картометрический	0,1	-
2098	433402.71	2190023.84	Картометрический	0,1	-
2099	433466.15	2190188.37	Картометрический	0,1	-
2100	433552.84	2190298.80	Картометрический	0,1	-
2101	433660.03	2190232.71	Картометрический	0,1	-
2102	433738.38	2190196.46	Картометрический	0,1	-
2103	433739.48	2190196.56	Картометрический	0,1	-
2104	433738.83	2190183.22	Картометрический	0,1	-
2105	433738.55	2190177.51	Картометрический	0,1	-
2106	433742.86	2190176.48	Картометрический	0,1	-
2107	433742.48	2190158.93	Картометрический	0,1	-
2108	433742.40	2190155.15	Картометрический	0,1	-
2109	433740.03	2190142.98	Картометрический	0,1	-
2110	433804.17	2190138.28	Картометрический	0,1	-
2111	433816.19	2190199.58	Картометрический	0,1	-
2112	434042.66	2190148.04	Картометрический	0,1	-
2113	434052.30	2190157.45	Картометрический	0,1	-

Раздел 2					
Сведения о местоположении границ объекта					
Обозначение характерных точек границ	**Координаты, м**		**Метод определения координат характерной точки**	**Средняя квадратическая погрешность положения характерной точки (Mt), м**	**Описание обозначения точки на местности (при наличии)**
	X	**Y**			
1	**2**	**3**	**4**	**5**	**6**
2114	434071.68	2190154.08	Картометрический	0,1	-
2115	434372.48	2190084.70	Картометрический	0,1	-
2116	434437.37	2190039.42	Картометрический	0,1	-
2117	434469.55	2190016.95	Картометрический	0,1	-
2118	434491.69	2189988.97	Картометрический	0,1	-
2119	434538.46	2189927.08	Картометрический	0,1	-
2120	434580.45	2189889.12	Картометрический	0,1	-
2121	434708.67	2189879.62	Картометрический	0,1	-
2122	434740.81	2189893.76	Картометрический	0,1	-
2123	434899.78	2189905.72	Картометрический	0,1	-
2124	434977.76	2189899.71	Картометрический	0,1	-
2125	435049.84	2189917.78	Картометрический	0,1	-
2126	435054.81	2189895.78	Картометрический	0,1	-
2127	435119.71	2189911.46	Картометрический	0,1	-
2128	435133.00	2189905.11	Картометрический	0,1	-
2129	435136.97	2189896.95	Картометрический	0,1	-
2130	435351.54	2189973.34	Картометрический	0,1	-
2131	435320.65	2190078.43	Картометрический	0,1	-
2132	435310.75	2190219.43	Картометрический	0,1	-
2133	435314.83	2190224.78	Картометрический	0,1	-
2134	435318.21	2190233.27	Картометрический	0,1	-
2135	435349.07	2190233.33	Картометрический	0,1	-
2136	435358.62	2190233.15	Картометрический	0,1	-
2137	435361.33	2190233.06	Картометрический	0,1	-
2138	435412.75	2190231.42	Картометрический	0,1	-
2139	435419.81	2190231.20	Картометрический	0,1	-
2140	435420.40	2190232.35	Картометрический	0,1	-
2141	435439.84	2190231.99	Картометрический	0,1	-
2142	435464.45	2190231.60	Картометрический	0,1	-
2143	435465.69	2190231.59	Картометрический	0,1	-
2144	435507.77	2190309.88	Картометрический	0,1	-
2145	435516.82	2190331.92	Картометрический	0,1	-
2146	435523.20	2190344.61	Картометрический	0,1	-
2147	435543.45	2190384.10	Картометрический	0,1	-
2148	435545.10	2190391.61	Картометрический	0,1	-
2149	435544.28	2190410.08	Картометрический	0,1	-
2150	435548.09	2190417.83	Картометрический	0,1	-
2151	435555.42	2190425.50	Картометрический	0,1	-
2152	435566.36	2190432.79	Картометрический	0,1	-
2153	435575.98	2190442.45	Картометрический	0,1	-

Раздел 2					
Сведения о местоположении границ объекта					
Обозначение характерных точек границ	**Координаты, м**		**Метод определения координат характерной точки**	**Средняя квадратическая погрешность положения характерной точки (Mt), м**	**Описание обозначения точки на местности (при наличии)**
	X	**Y**			
1	**2**	**3**	**4**	**5**	**6**
2154	435610.59	2190501.18	Картометрический	0,1	-
2155	435641.95	2190552.20	Картометрический	0,1	-
2156	435648.65	2190561.16	Картометрический	0,1	-
2157	435657.90	2190573.29	Картометрический	0,1	-
2158	435659.38	2190575.22	Картометрический	0,1	-
2159	435677.06	2190598.39	Картометрический	0,1	-
2160	435680.92	2190602.02	Картометрический	0,1	-
2161	435776.97	2190690.02	Картометрический	0,1	-
2162	435802.83	2190710.57	Картометрический	0,1	-
2163	435805.63	2190712.48	Картометрический	0,1	-
2164	435723.21	2190862.91	Картометрический	0,1	-
2165	435696.15	2190942.39	Картометрический	0,1	-
2166	435723.21	2190938.33	Картометрический	0,1	-
2167	435824.04	2190938.32	Картометрический	0,1	-
2168	435828.73	2190938.63	Картометрический	0,1	-
2169	435833.51	2190938.53	Картометрический	0,1	-
2170	435846.42	2190938.45	Картометрический	0,1	-
2171	435848.43	2190938.44	Картометрический	0,1	-
2172	435900.90	2190938.11	Картометрический	0,1	-
2173	436024.92	2190937.69	Картометрический	0,1	-
2174	436027.46	2190936.14	Картометрический	0,1	-
2175	436024.86	2190916.98	Картометрический	0,1	-
2176	436018.23	2190915.43	Картометрический	0,1	-
2177	436005.49	2190912.82	Картометрический	0,1	-
2178	436015.70	2190890.82	Картометрический	0,1	-
2179	436015.09	2190877.16	Картометрический	0,1	-
2180	436012.04	2190873.89	Картометрический	0,1	-
2181	436012.61	2190868.59	Картометрический	0,1	-
2182	436015.05	2190858.92	Картометрический	0,1	-
2183	436012.21	2190814.60	Картометрический	0,1	-
2184	436026.00	2190821.07	Картометрический	0,1	-
2185	436043.59	2190830.39	Картометрический	0,1	-
2186	436064.29	2190840.26	Картометрический	0,1	-
2187	436065.90	2190841.70	Картометрический	0,1	-
2188	436086.41	2190852.10	Картометрический	0,1	-
2189	436090.43	2190854.14	Картометрический	0,1	-
2190	436099.94	2190859.80	Картометрический	0,1	-
2191	436122.95	2190871.37	Картометрический	0,1	-
2192	436148.21	2190885.47	Картометрический	0,1	-
2193	436208.87	2190914.93	Картометрический	0,1	-

Раздел 2					
Сведения о местоположении границ объекта					
Обозначение характерных точек границ	**Координаты, м**		**Метод определения координат характерной точки**	**Средняя квадратическая погрешность положения характерной точки (Mt), м**	**Описание обозначения точки на местности (при наличии)**
	X	**Y**			
1	**2**	**3**	**4**	**5**	**6**
2194	436222.55	2190920.99	Картометрический	0,1	-
2195	436225.30	2190922.00	Картометрический	0,1	-
2196	436229.66	2190921.29	Картометрический	0,1	-
2197	436229.90	2190921.24	Картометрический	0,1	-
2198	436272.10	2190908.08	Картометрический	0,1	-
2199	436275.73	2190904.76	Картометрический	0,1	-
2200	436275.81	2190890.91	Картометрический	0,1	-
2201	436275.02	2190887.44	Картометрический	0,1	-
2202	436273.38	2190884.57	Картометрический	0,1	-
2203	436269.83	2190882.89	Картометрический	0,1	-
2204	436235.59	2190877.12	Картометрический	0,1	-
2205	436235.73	2190872.18	Картометрический	0,1	-
2206	436231.23	2190864.77	Картометрический	0,1	-
2207	436226.67	2190853.65	Картометрический	0,1	-
2208	436223.45	2190843.67	Картометрический	0,1	-
2209	436222.01	2190831.34	Картометрический	0,1	-
2210	436218.95	2190820.71	Картометрический	0,1	-
2211	436218.00	2190818.16	Картометрический	0,1	-
2212	436217.63	2190816.83	Картометрический	0,1	-
2213	436322.03	2190847.12	Картометрический	0,1	-
2214	436396.60	2190869.51	Картометрический	0,1	-
2215	436497.37	2190882.26	Картометрический	0,1	-
2216	436499.79	2190882.56	Картометрический	0,1	-
2217	436524.68	2190885.71	Картометрический	0,1	-
2218	436523.80	2190893.06	Картометрический	0,1	-
2219	436541.96	2190895.96	Картометрический	0,1	-
2220	436552.77	2190896.27	Картометрический	0,1	-
2221	436554.93	2190889.02	Картометрический	0,1	-
2222	436559.50	2190885.37	Картометрический	0,1	-
2223	436567.01	2190860.61	Картометрический	0,1	-
2224	436567.06	2190860.44	Картометрический	0,1	-
2225	436572.83	2190841.75	Картометрический	0,1	-
2226	436577.21	2190826.81	Картометрический	0,1	-
2227	436581.36	2190813.06	Картометрический	0,1	-
2228	436584.75	2190801.65	Картометрический	0,1	-
2229	436586.69	2190802.16	Картометрический	0,1	-
2230	436589.45	2190802.88	Картометрический	0,1	-
2231	436594.20	2190801.80	Картометрический	0,1	-
2232	437298.97	2190767.78	Картометрический	0,1	-
2233	437299.91	2190770.84	Картометрический	0,1	-

Раздел 2					
Сведения о местоположении границ объекта					
Обозначение характерных точек границ	**Координаты, м**		**Метод определения координат характерной точки**	**Средняя квадратическая погрешность положения характерной точки (Mt), м**	**Описание обозначения точки на местности (при наличии)**
	X	**Y**			
1	**2**	**3**	**4**	**5**	**6**
2234	437306.70	2190770.54	Картометрический	0,1	-
2235	437308.18	2190766.53	Картометрический	0,1	-
2236	437452.12	2190760.17	Картометрический	0,1	-
2237	437475.34	2191293.39	Картометрический	0,1	-
2238	437477.37	2191339.92	Картометрический	0,1	-
2239	437478.33	2191365.45	Картометрический	0,1	-
2240	437426.07	2191368.59	Картометрический	0,1	-
2241	437424.39	2191370.37	Картометрический	0,1	-
2242	437422.39	2191368.44	Картометрический	0,1	-
2243	437226.16	2191374.77	Картометрический	0,1	-
2244	437224.16	2191376.84	Картометрический	0,1	-
2245	437222.16	2191374.91	Картометрический	0,1	-
2246	437205.27	2191375.54	Картометрический	0,1	-
2247	437202.26	2191380.76	Картометрический	0,1	-
2248	437165.12	2191393.16	Картометрический	0,1	-
2249	437126.20	2191392.27	Картометрический	0,1	-
2250	437083.11	2191393.42	Картометрический	0,1	-
2251	437049.60	2191395.45	Картометрический	0,1	-
2252	436941.64	2191397.84	Картометрический	0,1	-
2253	436911.95	2191396.43	Картометрический	0,1	-
2254	436888.18	2191392.31	Картометрический	0,1	-
2255	436876.40	2191390.34	Картометрический	0,1	-
2256	436848.58	2191395.02	Картометрический	0,1	-
2257	436801.66	2191405.27	Картометрический	0,1	-
2258	436776.89	2191408.72	Картометрический	0,1	-
2259	436752.51	2191409.52	Картометрический	0,1	-
2260	436726.51	2191415.25	Картометрический	0,1	-
2261	436686.71	2191425.60	Картометрический	0,1	-
2262	436662.78	2191430.28	Картометрический	0,1	-
2263	436674.53	2191463.53	Картометрический	0,1	-
2264	436649.11	2191472.69	Картометрический	0,1	-
2265	436637.96	2191476.94	Картометрический	0,1	-
2266	436603.46	2191491.35	Картометрический	0,1	-
2267	436576.40	2191503.73	Картометрический	0,1	-
2268	436549.71	2191514.82	Картометрический	0,1	-
2269	436501.15	2191539.98	Картометрический	0,1	-
2270	436448.25	2191566.54	Картометрический	0,1	-
2271	436404.66	2191588.42	Картометрический	0,1	-
2272	436334.50	2191624.94	Картометрический	0,1	-
2273	436284.98	2191650.72	Картометрический	0,1	-

Раздел 2					
Сведения о местоположении границ объекта					
Обозначение характерных точек границ	**Координаты, м**		**Метод определения координат характерной точки**	**Средняя квадратическая погрешность положения характерной точки (Mt), м**	**Описание обозначения точки на местности (при наличии)**
	X	**Y**			
1	**2**	**3**	**4**	**5**	**6**
2274	436302.47	2191658.46	Картометрический	0,1	-
2275	436315.43	2191661.20	Картометрический	0,1	-
2276	436320.38	2191663.91	Картометрический	0,1	-
2277	436323.36	2191668.80	Картометрический	0,1	-
2278	436324.65	2191672.02	Картометрический	0,1	-
2279	436283.95	2191698.64	Картометрический	0,1	-
2280	436221.21	2191719.43	Картометрический	0,1	-
2281	436201.27	2191732.68	Картометрический	0,1	-
2282	436155.79	2191757.94	Картометрический	0,1	-
2283	436097.70	2191784.91	Картометрический	0,1	-
2284	436012.22	2191819.37	Картометрический	0,1	-
2285	436001.44	2191820.73	Картометрический	0,1	-
2286	435997.20	2191819.72	Картометрический	0,1	-
2287	435990.02	2191813.96	Картометрический	0,1	-
2288	435987.12	2191812.22	Картометрический	0,1	-
2289	435983.71	2191811.01	Картометрический	0,1	-
2290	435973.61	2191809.10	Картометрический	0,1	-
2291	435964.92	2191776.89	Картометрический	0,1	-
2292	435964.01	2191757.85	Картометрический	0,1	-
2293	435964.54	2191746.54	Картометрический	0,1	-
2294	435962.99	2191729.40	Картометрический	0,1	-
2295	435843.13	2191786.70	Картометрический	0,1	-
2296	435732.58	2191836.75	Картометрический	0,1	-
2297	435734.94	2191853.73	Картометрический	0,1	-
2298	435522.81	2191891.10	Картометрический	0,1	-
2299	435516.07	2191907.85	Картометрический	0,1	-
2300	435491.64	2191925.94	Картометрический	0,1	-
2301	435406.00	2191951.30	Картометрический	0,1	-
2302	435398.64	2191953.34	Картометрический	0,1	-
2303	435398.21	2191956.42	Картометрический	0,1	-
2304	435398.12	2191961.31	Картометрический	0,1	-
2305	435401.72	2191973.78	Картометрический	0,1	-
2306	435374.73	2191980.16	Картометрический	0,1	-
2307	435325.67	2191988.29	Картометрический	0,1	-
2308	435252.32	2192000.44	Картометрический	0,1	-
2309	435211.60	2192007.14	Картометрический	0,1	-
2310	435202.17	2192008.80	Картометрический	0,1	-
2311	435197.16	2191991.42	Картометрический	0,1	-
2312	435195.83	2191989.68	Картометрический	0,1	-
2313	435191.18	2191989.90	Картометрический	0,1	-

Раздел 2					
Сведения о местоположении границ объекта					
Обозначение характерных точек границ	**Координаты, м**		**Метод определения координат характерной точки**	**Средняя квадратическая погрешность положения характерной точки (Mt), м**	**Описание обозначения точки на местности (при наличии)**
	X	**Y**			
1	**2**	**3**	**4**	**5**	**6**
2314	435153.57	2191997.43	Картометрический	0,1	-
2315	435118.95	2192003.95	Картометрический	0,1	-
2316	435105.16	2192009.46	Картометрический	0,1	-
2317	435103.17	2192009.75	Картометрический	0,1	-
2318	435099.01	2191997.48	Картометрический	0,1	-
2319	435090.82	2191996.49	Картометрический	0,1	-
2320	435078.81	2192001.11	Картометрический	0,1	-
2321	435069.71	2191996.62	Картометрический	0,1	-
2322	435064.11	2191991.83	Картометрический	0,1	-
2323	435053.88	2191994.90	Картометрический	0,1	-
2324	435041.77	2191999.95	Картометрический	0,1	-
2325	435040.64	2192002.74	Картометрический	0,1	-
2326	435027.59	2192009.88	Картометрический	0,1	-
2327	434999.28	2192023.83	Картометрический	0,1	-
2328	434995.98	2192024.79	Картометрический	0,1	-
2329	434991.25	2192009.57	Картометрический	0,1	-
2330	434987.71	2191996.07	Картометрический	0,1	-
2331	434986.56	2191993.26	Картометрический	0,1	-
2332	434983.57	2191993.51	Картометрический	0,1	-
2333	434966.05	2191997.01	Картометрический	0,1	-
2334	434933.55	2192003.70	Картометрический	0,1	-
2335	434904.19	2192006.88	Картометрический	0,1	-
2336	434899.15	2192005.39	Картометрический	0,1	-
2337	434889.02	2192000.65	Картометрический	0,1	-
2338	434875.53	2191990.29	Картометрический	0,1	-
2339	434871.60	2191988.24	Картометрический	0,1	-
2340	434861.18	2192006.02	Картометрический	0,1	-
2341	434869.14	2192029.25	Картометрический	0,1	-
2342	434876.49	2192038.08	Картометрический	0,1	-
2343	434880.17	2192111.11	Картометрический	0,1	-
2344	434888.73	2192123.59	Картометрический	0,1	-
2345	434878.01	2192152.02	Картометрический	0,1	-
2346	434887.84	2192154.14	Картометрический	0,1	-
2347	434895.52	2192155.34	Картометрический	0,1	-
2348	434923.20	2192157.70	Картометрический	0,1	-
2349	434940.11	2192140.23	Картометрический	0,1	-
2350	434947.24	2192134.89	Картометрический	0,1	-
2351	434959.93	2192129.76	Картометрический	0,1	-
2352	434997.99	2192113.78	Картометрический	0,1	-
2353	435096.32	2192085.70	Картометрический	0,1	-

Раздел 2					
Сведения о местоположении границ объекта					
Обозначение характерных точек границ	**Координаты, м**		**Метод определения координат характерной точки**	**Средняя квадратическая погрешность положения характерной точки (Mt), м**	**Описание обозначения точки на местности (при наличии)**
	X	**Y**			
1	**2**	**3**	**4**	**5**	**6**
2354	435174.41	2192068.18	Картометрический	0,1	-
2355	435244.52	2192052.30	Картометрический	0,1	-
2356	435245.36	2192052.10	Картометрический	0,1	-
2357	435286.77	2192042.61	Картометрический	0,1	-
2358	435339.43	2192039.96	Картометрический	0,1	-
2359	435382.25	2192037.69	Картометрический	0,1	-
2360	435390.62	2192039.97	Картометрический	0,1	-
2361	435521.85	2192014.82	Картометрический	0,1	-
2362	435769.74	2191947.81	Картометрический	0,1	-
2363	436289.70	2191856.63	Картометрический	0,1	-
2364	436354.42	2191819.51	Картометрический	0,1	-
2365	436552.78	2191769.46	Картометрический	0,1	-
2366	436561.07	2191767.50	Картометрический	0,1	-
2367	436561.30	2191747.71	Картометрический	0,1	-
2368	436562.14	2191741.90	Картометрический	0,1	-
2369	436605.43	2191722.59	Картометрический	0,1	-
2370	436615.21	2191718.73	Картометрический	0,1	-
2371	436620.33	2191718.59	Картометрический	0,1	-
2372	436640.00	2191719.37	Картометрический	0,1	-
2373	436959.85	2191580.18	Картометрический	0,1	-
2374	436963.13	2191583.60	Картометрический	0,1	-
2375	436956.98	2191605.15	Картометрический	0,1	-
2376	436957.78	2191607.17	Картометрический	0,1	-
2377	436958.61	2191607.01	Картометрический	0,1	-
2378	437054.84	2191584.26	Картометрический	0,1	-
2379	437084.61	2191577.46	Картометрический	0,1	-
2380	437075.80	2191534.74	Картометрический	0,1	-
2381	437357.79	2191470.28	Картометрический	0,1	-
2382	437356.01	2191466.78	Картометрический	0,1	-
2383	437359.85	2191465.37	Картометрический	0,1	-
2384	437387.64	2191462.48	Картометрический	0,1	-
2385	437397.76	2191461.70	Картометрический	0,1	-
2386	437410.37	2191460.73	Картометрический	0,1	-
2387	437421.80	2191460.01	Картометрический	0,1	-
2388	437425.79	2191459.66	Картометрический	0,1	-
2389	437442.05	2191458.18	Картометрический	0,1	-
2390	437481.53	2191455.29	Картометрический	0,1	-
2391	437483.49	2191454.90	Картометрический	0,1	-
2392	437487.43	2191454.77	Картометрический	0,1	-
2393	437487.33	2191442.06	Картометрический	0,1	-

Раздел 2					
Сведения о местоположении границ объекта					
Обозначение характерных точек границ	**Координаты, м**		**Метод определения координат характерной точки**	**Средняя квадратическая погрешность положения характерной точки (Mt), м**	**Описание обозначения точки на местности (при наличии)**
	X	**Y**			
1	**2**	**3**	**4**	**5**	**6**
2394	437494.22	2191438.82	Картометрический	0,1	-
2395	437497.80	2191438.82	Картометрический	0,1	-
2396	437505.18	2191539.58	Картометрический	0,1	-
2397	437461.86	2191548.08	Картометрический	0,1	-
2398	437420.58	2191553.06	Картометрический	0,1	-
2399	437409.49	2191560.29	Картометрический	0,1	-
2400	437372.07	2191560.54	Картометрический	0,1	-
2401	437349.85	2191560.96	Картометрический	0,1	-
2402	437333.94	2191561.94	Картометрический	0,1	-
2403	437323.84	2191563.50	Картометрический	0,1	-
2404	437324.14	2191565.51	Картометрический	0,1	-
2405	437307.64	2191568.35	Картометрический	0,1	-
2406	437242.93	2191579.41	Картометрический	0,1	-
2407	437136.73	2191598.76	Картометрический	0,1	-
2408	437031.33	2191618.61	Картометрический	0,1	-
2409	436983.94	2191627.88	Картометрический	0,1	-
2410	436976.55	2191607.96	Картометрический	0,1	-
2411	436960.64	2191611.58	Картометрический	0,1	-
2412	436959.73	2191612.07	Картометрический	0,1	-
2413	436960.69	2191614.48	Картометрический	0,1	-
2414	436975.26	2191652.31	Картометрический	0,1	-
2415	437025.56	2191696.64	Картометрический	0,1	-
2416	437034.65	2191725.79	Картометрический	0,1	-
2417	437057.97	2191719.54	Картометрический	0,1	-
2418	437120.17	2191699.76	Картометрический	0,1	-
2419	437169.22	2191684.24	Картометрический	0,1	-
2420	437214.74	2191670.04	Картометрический	0,1	-
2421	437238.30	2191662.82	Картометрический	0,1	-
2422	437298.07	2191632.54	Картометрический	0,1	-
2423	437340.28	2191612.27	Картометрический	0,1	-
2424	437404.54	2191581.76	Картометрический	0,1	-
2425	437412.18	2191579.03	Картометрический	0,1	-
2426	437505.80	2191548.09	Картометрический	0,1	-
2427	437509.01	2191591.84	Картометрический	0,1	-
2428	437521.02	2191779.04	Картометрический	0,1	-
2429	437617.27	2191777.89	Картометрический	0,1	-
2430	437641.94	2191792.28	Картометрический	0,1	-
2431	437640.20	2191819.76	Картометрический	0,1	-
2432	437677.14	2191825.33	Картометрический	0,1	-
2433	437676.39	2191839.04	Картометрический	0,1	-

Раздел 2					
Сведения о местоположении границ объекта					
Обозначение характерных точек границ	**Координаты, м**		**Метод определения координат характерной точки**	**Средняя квадратическая погрешность положения характерной точки (Mt), м**	**Описание обозначения точки на местности (при наличии)**
	X	**Y**			
1	**2**	**3**	**4**	**5**	**6**
2434	437679.24	2191839.42	Картометрический	0,1	-
2435	437686.84	2191840.44	Картометрический	0,1	-
2436	437765.90	2191848.70	Картометрический	0,1	-
2437	438035.47	2191883.61	Картометрический	0,1	-
2438	438082.54	2191896.45	Картометрический	0,1	-
2439	438093.36	2191899.83	Картометрический	0,1	-
2440	438102.62	2191902.75	Картометрический	0,1	-
2441	438174.74	2191925.45	Картометрический	0,1	-
2442	438176.16	2191925.21	Картометрический	0,1	-
2443	438176.42	2191922.65	Картометрический	0,1	-
2444	438179.66	2191921.16	Картометрический	0,1	-
2445	438187.76	2191919.37	Картометрический	0,1	-
2446	438248.18	2191911.55	Картометрический	0,1	-
2447	438265.35	2191909.21	Картометрический	0,1	-
2448	438270.72	2191910.14	Картометрический	0,1	-
2449	438268.85	2191920.46	Картометрический	0,1	-
2450	438322.25	2191929.70	Картометрический	0,1	-
2451	438324.31	2191919.69	Картометрический	0,1	-
2452	438330.40	2191920.85	Картометрический	0,1	-
2453	438328.83	2191930.76	Картометрический	0,1	-
2454	438420.55	2191947.27	Картометрический	0,1	-
2455	438448.08	2191955.03	Картометрический	0,1	-
2456	438530.96	2191990.50	Картометрический	0,1	-
2457	438554.83	2192001.89	Картометрический	0,1	-
2458	438728.22	2192037.47	Картометрический	0,1	-
2459	438780.80	2192046.65	Картометрический	0,1	-
2460	438780.62	2192053.14	Картометрический	0,1	-
2461	438791.12	2192053.47	Картометрический	0,1	-
2462	438791.27	2192049.46	Картометрический	0,1	-
2463	438799.18	2192049.85	Картометрический	0,1	-
2464	438980.33	2192083.99	Картометрический	0,1	-
2465	438982.96	2192081.92	Картометрический	0,1	-
2466	439004.06	2192084.92	Картометрический	0,1	-
2467	439077.79	2192092.94	Картометрический	0,1	-
2468	439075.91	2192103.04	Картометрический	0,1	-
2469	439076.03	2192103.06	Картометрический	0,1	-
2470	439081.09	2192104.03	Картометрический	0,1	-
2471	439101.78	2192155.28	Картометрический	0,1	-
2472	439103.00	2192173.26	Картометрический	0,1	-
2473	439104.67	2192217.99	Картометрический	0,1	-

Раздел 2					
Сведения о местоположении границ объекта					
Обозначение характерных точек границ	**Координаты, м**		**Метод определения координат характерной точки**	**Средняя квадратическая погрешность положения характерной точки (Mt), м**	**Описание обозначения точки на местности (при наличии)**
	X	**Y**			
1	**2**	**3**	**4**	**5**	**6**
2474	439092.59	2192286.13	Картометрический	0,1	-
2475	439024.48	2192670.36	Картометрический	0,1	-
2476	438987.45	2192925.32	Картометрический	0,1	-
2477	438942.66	2192915.70	Картометрический	0,1	-
2478	438915.67	2192909.57	Картометрический	0,1	-
2479	438769.05	2192881.88	Картометрический	0,1	-
2480	438683.15	2192865.66	Картометрический	0,1	-
2481	438662.30	2192865.01	Картометрический	0,1	-
2482	438613.00	2192861.40	Картометрический	0,1	-
2483	438610.87	2192860.45	Картометрический	0,1	-
2484	438609.15	2192859.48	Картометрический	0,1	-
2485	438608.97	2192861.12	Картометрический	0,1	-
2486	438548.44	2192856.69	Картометрический	0,1	-
2487	438484.76	2192852.03	Картометрический	0,1	-
2488	438444.39	2192851.08	Картометрический	0,1	-
2489	438401.99	2192847.60	Картометрический	0,1	-
2490	438345.48	2192840.90	Картометрический	0,1	-
2491	438293.95	2192836.06	Картометрический	0,1	-
2492	438293.75	2192837.40	Картометрический	0,1	-
2493	438291.64	2192837.24	Картометрический	0,1	-
2494	438291.64	2192835.85	Картометрический	0,1	-
2495	438043.77	2192817.09	Картометрический	0,1	-
2496	438043.98	2192815.64	Картометрический	0,1	-
2497	438043.95	2192811.40	Картометрический	0,1	-
2498	438041.84	2192811.25	Картометрический	0,1	-
2499	438041.23	2192815.45	Картометрический	0,1	-
2500	438041.24	2192816.90	Картометрический	0,1	-
2501	438024.65	2192815.64	Картометрический	0,1	-
2502	438026.82	2192794.01	Картометрический	0,1	-
2503	438026.85	2192763.66	Картометрический	0,1	-
2504	438011.23	2192762.38	Картометрический	0,1	-
2505	437977.25	2192757.47	Картометрический	0,1	-
2506	437942.08	2192751.00	Картометрический	0,1	-
2507	437879.71	2192739.41	Картометрический	0,1	-
2508	437718.49	2192707.99	Картометрический	0,1	-
2509	437660.67	2192697.36	Картометрический	0,1	-
2510	437606.19	2192688.09	Картометрический	0,1	-
2511	437506.71	2192669.71	Картометрический	0,1	-
2512	437455.38	2192664.39	Картометрический	0,1	-
2513	437452.05	2192664.04	Картометрический	0,1	-

Раздел 2					
Сведения о местоположении границ объекта					
Обозначение характерных точек границ	**Координаты, м**		**Метод определения координат характерной точки**	**Средняя квадратическая погрешность положения характерной точки (Mt), м**	**Описание обозначения точки на местности (при наличии)**
	X	**Y**			
1	**2**	**3**	**4**	**5**	**6**
2514	437452.00	2192700.93	Картометрический	0,1	-
2515	437451.00	2192768.35	Картометрический	0,1	-
2516	437442.45	2192806.94	Картометрический	0,1	-
2517	437441.74	2192812.35	Картометрический	0,1	-
2518	437441.12	2192830.40	Картометрический	0,1	-
2519	437441.09	2192847.34	Картометрический	0,1	-
2520	437441.45	2192854.53	Картометрический	0,1	-
2521	437441.74	2192856.72	Картометрический	0,1	-
2522	437440.30	2192856.66	Картометрический	0,1	-
2523	437433.64	2192856.34	Картометрический	0,1	-
2524	437426.52	2192856.00	Картометрический	0,1	-
2525	437426.47	2192853.26	Картометрический	0,1	-
2526	437423.42	2192853.58	Картометрический	0,1	-
2527	437420.59	2192853.87	Картометрический	0,1	-
2528	437245.02	2192845.49	Картометрический	0,1	-
2529	437218.76	2192835.36	Картометрический	0,1	-
2530	436991.09	2192912.84	Картометрический	0,1	-
2531	436991.68	2192916.77	Картометрический	0,1	-
2532	436948.49	2192927.33	Картометрический	0,1	-
2533	436810.95	2192974.14	Картометрический	0,1	-
2534	436546.09	2193045.06	Картометрический	0,1	-
2535	436478.84	2193062.32	Картометрический	0,1	-
2536	436416.19	2193078.40	Картометрический	0,1	-
2537	436416.16	2193078.41	Картометрический	0,1	-
2538	436412.53	2193080.02	Картометрический	0,1	-
2539	436394.85	2193085.58	Картометрический	0,1	-
2540	436362.71	2193093.42	Картометрический	0,1	-
2541	436334.00	2193100.43	Картометрический	0,1	-
2542	436255.39	2193134.52	Картометрический	0,1	-
2543	436261.45	2193118.93	Картометрический	0,1	-
2544	436236.25	2193127.30	Картометрический	0,1	-
2545	436222.42	2193164.00	Картометрический	0,1	-
2546	436218.07	2193173.36	Картометрический	0,1	-
2547	436215.52	2193176.15	Картометрический	0,1	-
2548	436204.21	2193185.14	Картометрический	0,1	-
2549	436179.16	2193146.29	Картометрический	0,1	-
2550	436176.77	2193147.09	Картометрический	0,1	-
2551	436149.03	2193156.31	Картометрический	0,1	-
2552	435994.02	2193272.45	Картометрический	0,1	-
2553	435983.48	2193276.74	Картометрический	0,1	-

Раздел 2					
Сведения о местоположении границ объекта					
Обозначение характерных точек границ	**Координаты, м**		**Метод определения координат характерной точки**	**Средняя квадратическая погрешность положения характерной точки (Mt), м**	**Описание обозначения точки на местности (при наличии)**
	X	**Y**			
1	**2**	**3**	**4**	**5**	**6**
2554	435982.34	2193275.58	Картометрический	0,1	-
2555	435970.78	2193264.33	Картометрический	0,1	-
2556	435902.89	2193295.52	Картометрический	0,1	-
2557	435887.28	2193312.26	Картометрический	0,1	-
2558	435877.40	2193319.70	Картометрический	0,1	-
2559	435867.92	2193330.14	Картометрический	0,1	-
2560	435864.86	2193336.32	Картометрический	0,1	-
2561	435862.63	2193342.73	Картометрический	0,1	-
2562	435860.79	2193367.07	Картометрический	0,1	-
2563	435861.28	2193401.18	Картометрический	0,1	-
2564	435864.09	2193435.08	Картометрический	0,1	-
2565	435865.84	2193450.00	Картометрический	0,1	-
2566	435871.56	2193512.66	Картометрический	0,1	-
2567	435877.69	2193532.14	Картометрический	0,1	-
2568	435882.65	2193535.25	Картометрический	0,1	-
2569	435861.45	2193572.79	Картометрический	0,1	-
2570	435855.50	2193581.50	Картометрический	0,1	-
2571	435852.75	2193586.11	Картометрический	0,1	-
2572	435851.96	2193585.14	Картометрический	0,1	-
2573	435843.50	2193576.01	Картометрический	0,1	-
2574	435825.39	2193557.57	Картометрический	0,1	-
2575	435783.11	2193514.53	Картометрический	0,1	-
2576	435734.73	2193510.40	Картометрический	0,1	-
2577	435709.33	2193541.72	Картометрический	0,1	-
2578	435698.20	2193551.53	Картометрический	0,1	-
2579	435654.65	2193609.87	Картометрический	0,1	-
2580	435623.38	2193660.52	Картометрический	0,1	-
2581	435635.52	2193665.96	Картометрический	0,1	-
2582	435628.40	2193686.14	Картометрический	0,1	-
2583	435588.35	2193776.64	Картометрический	0,1	-
2584	435595.90	2193778.41	Картометрический	0,1	-
2585	435592.43	2193788.83	Картометрический	0,1	-
2586	435584.50	2193812.62	Картометрический	0,1	-
2587	435602.45	2193823.07	Картометрический	0,1	-
2588	435668.40	2193856.54	Картометрический	0,1	-
2589	435683.45	2193861.40	Картометрический	0,1	-
2590	435744.54	2193877.38	Картометрический	0,1	-
2591	435751.89	2193879.73	Картометрический	0,1	-
2592	435781.43	2193887.02	Картометрический	0,1	-
2593	435789.59	2193885.13	Картометрический	0,1	-

Раздел 2					
Сведения о местоположении границ объекта					
Обозначение характерных точек границ	**Координаты, м**		**Метод определения координат характерной точки**	**Средняя квадратическая погрешность положения характерной точки (Mt), м**	**Описание обозначения точки на местности (при наличии)**
	X	**Y**			
1	**2**	**3**	**4**	**5**	**6**
2594	435804.20	2193878.27	Картометрический	0,1	-
2595	435804.20	2193878.33	Картометрический	0,1	-
2596	435810.29	2193894.37	Картометрический	0,1	-
2597	435760.20	2193967.93	Картометрический	0,1	-
2598	435753.82	2193977.31	Картометрический	0,1	-
2599	435736.66	2194002.51	Картометрический	0,1	-
2600	435717.77	2194066.93	Картометрический	0,1	-
2601	435732.18	2194072.10	Картометрический	0,1	-
2602	435744.14	2194112.40	Картометрический	0,1	-
2603	435745.08	2194126.85	Картометрический	0,1	-
2604	435736.68	2194160.92	Картометрический	0,1	-
2605	435687.19	2194159.70	Картометрический	0,1	-
2606	435640.11	2194288.26	Картометрический	0,1	-
2607	435658.93	2194307.17	Картометрический	0,1	-
2608	435636.16	2194319.17	Картометрический	0,1	-
2609	435633.48	2194320.59	Картометрический	0,1	-
2610	435629.25	2194322.86	Картометрический	0,1	-
2611	435622.17	2194326.67	Картометрический	0,1	-
2612	435579.72	2194349.54	Картометрический	0,1	-
2613	435551.99	2194381.01	Картометрический	0,1	-
2614	435535.37	2194416.16	Картометрический	0,1	-
2615	435505.83	2194522.57	Картометрический	0,1	-
2616	435482.57	2194570.04	Картометрический	0,1	-
2617	435477.97	2194578.88	Картометрический	0,1	-
2618	435458.84	2194602.64	Картометрический	0,1	-
2619	435330.64	2194509.51	Картометрический	0,1	-
2620	435248.19	2194446.06	Картометрический	0,1	-
2621	435170.34	2194357.98	Картометрический	0,1	-
2622	435090.40	2194251.95	Картометрический	0,1	-
2623	435062.32	2194221.39	Картометрический	0,1	-
2624	434988.74	2194141.32	Картометрический	0,1	-
2625	434875.82	2194034.45	Картометрический	0,1	-
2626	434843.05	2194001.05	Картометрический	0,1	-
2627	434841.21	2193998.65	Картометрический	0,1	-
2628	434827.97	2194010.61	Картометрический	0,1	-
2629	434808.14	2193998.41	Картометрический	0,1	-
2630	434807.50	2193996.10	Картометрический	0,1	-
2631	434781.62	2193999.70	Картометрический	0,1	-
2632	434717.62	2194011.62	Картометрический	0,1	-
2633	434702.03	2193947.73	Картометрический	0,1	-

Раздел 2					
Сведения о местоположении границ объекта					
Обозначение характерных точек границ	**Координаты, м**		**Метод определения координат характерной точки**	**Средняя квадратическая погрешность положения характерной точки (Mt), м**	**Описание обозначения точки на местности (при наличии)**
	X	**Y**			
1	**2**	**3**	**4**	**5**	**6**
2634	434683.31	2193909.37	Картометрический	0,1	-
2635	434666.26	2193921.90	Картометрический	0,1	-
2636	434653.25	2193909.06	Картометрический	0,1	-
2637	434599.02	2193908.05	Картометрический	0,1	-
2638	434581.52	2193919.75	Картометрический	0,1	-
2639	434539.95	2193928.28	Картометрический	0,1	-
2640	434523.55	2193923.58	Картометрический	0,1	-
2641	434514.32	2193911.44	Картометрический	0,1	-
2642	434460.79	2193904.19	Картометрический	0,1	-
2643	434397.38	2193904.52	Картометрический	0,1	-
2644	434313.03	2193920.99	Картометрический	0,1	-
2645	434285.70	2193940.73	Картометрический	0,1	-
2646	434265.02	2193966.47	Картометрический	0,1	-
2647	434255.41	2193991.38	Картометрический	0,1	-
2648	434259.00	2194030.91	Картометрический	0,1	-
2649	434260.96	2194069.22	Картометрический	0,1	-
2650	434263.11	2194103.63	Картометрический	0,1	-
2651	434254.86	2194116.48	Картометрический	0,1	-
2652	434243.57	2194119.06	Картометрический	0,1	-
2653	434215.87	2194125.40	Картометрический	0,1	-
2654	434210.30	2194130.32	Картометрический	0,1	-
2655	434096.46	2194147.96	Картометрический	0,1	-
2656	434061.41	2194152.70	Картометрический	0,1	-
2657	434061.05	2194151.24	Картометрический	0,1	-
2658	434007.38	2194167.34	Картометрический	0,1	-
2659	434006.49	2194288.75	Картометрический	0,1	-
2660	433990.24	2194449.37	Картометрический	0,1	-
2661	433986.02	2194491.08	Картометрический	0,1	-
2662	434087.50	2194505.75	Картометрический	0,1	-
2663	434093.11	2194506.56	Картометрический	0,1	-
2664	434062.83	2194762.53	Картометрический	0,1	-
2665	433839.41	2194674.58	Картометрический	0,1	-
2666	433633.25	2194593.41	Картометрический	0,1	-
2667	433662.82	2194456.21	Картометрический	0,1	-
2668	433642.40	2194436.86	Картометрический	0,1	-
2669	433619.16	2194409.12	Картометрический	0,1	-
2670	433616.08	2194408.42	Картометрический	0,1	-
2671	433615.92	2194408.38	Картометрический	0,1	-
2672	433608.88	2194311.05	Картометрический	0,1	-
2673	433607.90	2194285.36	Картометрический	0,1	-

Раздел 2					
Сведения о местоположении границ объекта					
Обозначение характерных точек границ	**Координаты, м**		**Метод определения координат характерной точки**	**Средняя квадратическая погрешность положения характерной точки (Mt), м**	**Описание обозначения точки на местности (при наличии)**
	X	**Y**			
1	**2**	**3**	**4**	**5**	**6**
2674	433602.88	2194228.04	Картометрический	0,1	-
2675	433602.87	2194227.92	Картометрический	0,1	-
2676	433603.33	2194200.71	Картометрический	0,1	-
2677	433584.53	2194200.49	Картометрический	0,1	-
2678	433565.22	2194202.07	Картометрический	0,1	-
2679	433530.46	2194204.90	Картометрический	0,1	-
2680	433499.38	2194208.14	Картометрический	0,1	-
2681	433496.52	2194208.22	Картометрический	0,1	-
2682	433468.82	2194210.66	Картометрический	0,1	-
2683	433468.46	2194210.54	Картометрический	0,1	-
2684	433467.72	2194204.25	Картометрический	0,1	-
2685	433467.30	2194204.30	Картометрический	0,1	-
2686	433455.14	2194205.61	Картометрический	0,1	-
2687	433455.57	2194208.70	Картометрический	0,1	-
2688	433451.13	2194211.00	Картометрический	0,1	-
2689	433433.48	2194160.49	Картометрический	0,1	-
2690	433415.90	2194165.66	Картометрический	0,1	-
2691	433413.18	2194152.64	Картометрический	0,1	-
2692	433409.85	2194140.27	Картометрический	0,1	-
2693	433406.27	2194125.77	Картометрический	0,1	-
2694	433406.44	2194125.59	Картометрический	0,1	-
2695	433402.58	2194106.39	Картометрический	0,1	-
2696	433404.48	2194105.91	Картометрический	0,1	-
2697	433379.44	2194034.06	Картометрический	0,1	-
2698	433378.37	2194034.19	Картометрический	0,1	-
2699	433366.10	2193998.88	Картометрический	0,1	-
2700	433363.31	2193990.85	Картометрический	0,1	-
2701	433360.36	2193984.69	Картометрический	0,1	-
2702	433358.88	2193985.14	Картометрический	0,1	-
2703	433345.25	2193989.32	Картометрический	0,1	-
2704	433306.96	2194007.99	Картометрический	0,1	-
2705	433294.52	2194014.06	Картометрический	0,1	-
2706	433295.49	2194018.19	Картометрический	0,1	-
2707	433269.46	2194024.57	Картометрический	0,1	-
2708	433266.77	2194012.53	Картометрический	0,1	-
2709	433264.19	2193998.81	Картометрический	0,1	-
2710	433249.55	2193935.90	Картометрический	0,1	-
2711	433244.79	2193915.49	Картометрический	0,1	-
2712	433241.25	2193900.26	Картометрический	0,1	-
2713	433237.36	2193880.76	Картометрический	0,1	-

Раздел 2					
Сведения о местоположении границ объекта					
Обозначение характерных точек границ	**Координаты, м**		**Метод определения координат характерной точки**	**Средняя квадратическая погрешность положения характерной точки (Mt), м**	**Описание обозначения точки на местности (при наличии)**
	X	**Y**			
1	**2**	**3**	**4**	**5**	**6**
2714	433234.19	2193864.88	Картометрический	0,1	-
2715	433230.92	2193859.14	Картометрический	0,1	-
2716	433210.44	2193874.34	Картометрический	0,1	-
2717	433174.54	2193903.02	Картометрический	0,1	-
2718	433156.82	2193917.18	Картометрический	0,1	-
2719	433155.48	2193915.13	Картометрический	0,1	-
2720	433031.32	2194007.39	Картометрический	0,1	-
2721	433026.07	2193988.51	Картометрический	0,1	-
2722	433028.81	2193987.65	Картометрический	0,1	-
2723	433025.69	2193973.10	Картометрический	0,1	-
2724	433013.31	2193915.49	Картометрический	0,1	-
2725	433007.12	2193886.64	Картометрический	0,1	-
2726	432999.71	2193852.10	Картометрический	0,1	-
2727	432983.52	2193764.53	Картометрический	0,1	-
2728	432981.31	2193754.43	Картометрический	0,1	-
2729	432977.16	2193736.34	Картометрический	0,1	-
2730	432969.42	2193697.61	Картометрический	0,1	-
2731	432965.08	2193698.71	Картометрический	0,1	-
2732	432958.54	2193652.77	Картометрический	0,1	-
2733	432955.56	2193653.44	Картометрический	0,1	-
2734	432949.86	2193600.36	Картометрический	0,1	-
2735	432963.94	2193596.30	Картометрический	0,1	-
2736	432964.04	2193596.07	Картометрический	0,1	-
2737	432942.96	2193498.67	Картометрический	0,1	-
2738	432927.51	2193430.01	Картометрический	0,1	-
2739	432926.33	2193422.30	Картометрический	0,1	-
2740	432824.19	2193470.41	Картометрический	0,1	-
2741	432767.84	2193473.81	Картометрический	0,1	-
2742	432760.60	2193482.57	Картометрический	0,1	-
2743	432746.35	2193477.91	Картометрический	0,1	-
2744	432734.02	2193474.85	Картометрический	0,1	-
2745	432722.69	2193472.04	Картометрический	0,1	-
2746	432719.16	2193460.98	Картометрический	0,1	-
2747	432713.84	2193462.68	Картометрический	0,1	-
2748	432716.74	2193471.93	Картометрический	0,1	-
2749	432700.95	2193469.16	Картометрический	0,1	-
2750	432700.65	2193471.14	Картометрический	0,1	-
2751	432700.43	2193472.71	Картометрический	0,1	-
2752	432700.20	2193474.80	Картометрический	0,1	-
2753	432724.29	2193479.03	Картометрический	0,1	-

Раздел 2					
Сведения о местоположении границ объекта					
Обозначение характерных точек границ	**Координаты, м**		**Метод определения координат характерной точки**	**Средняя квадратическая погрешность положения характерной точки (Mt), м**	**Описание обозначения точки на местности (при наличии)**
	X	**Y**			
1	**2**	**3**	**4**	**5**	**6**
2754	432738.61	2193481.55	Картометрический	0,1	-
2755	432741.94	2193482.58	Картометрический	0,1	-
2756	432738.98	2193485.73	Картометрический	0,1	-
2757	432699.91	2193514.54	Картометрический	0,1	-
2758	432676.56	2193512.94	Картометрический	0,1	-
2759	432676.52	2193508.38	Картометрический	0,1	-
2760	432651.17	2193478.31	Картометрический	0,1	-
2761	432652.36	2193475.86	Картометрический	0,1	-
2762	432652.10	2193472.43	Картометрический	0,1	-
2763	432668.91	2193467.01	Картометрический	0,1	-
2764	432685.61	2193467.22	Картометрический	0,1	-
2765	432702.16	2193462.15	Картометрический	0,1	-
2766	432922.04	2193394.40	Картометрический	0,1	-
2767	433097.49	2193340.31	Картометрический	0,1	-
2768	433136.08	2193321.65	Картометрический	0,1	-
2769	433139.19	2193316.72	Картометрический	0,1	-
2770	433134.06	2193305.36	Картометрический	0,1	-
2771	432970.64	2193364.92	Картометрический	0,1	-
2772	432918.66	2193383.57	Картометрический	0,1	-
2773	432786.64	2193423.14	Картометрический	0,1	-
2774	432739.24	2193437.58	Картометрический	0,1	-
2775	432748.20	2193433.54	Картометрический	0,1	-
2776	432797.85	2193410.54	Картометрический	0,1	-
2777	432815.90	2193396.59	Картометрический	0,1	-
2778	432817.39	2193395.05	Картометрический	0,1	-
2779	432844.42	2193367.28	Картометрический	0,1	-
2780	432845.50	2193368.25	Картометрический	0,1	-
2781	432856.65	2193356.17	Картометрический	0,1	-
2782	432867.44	2193345.13	Картометрический	0,1	-
2783	432862.42	2193340.14	Картометрический	0,1	-
2784	432823.29	2193380.59	Картометрический	0,1	-
2785	432812.14	2193390.70	Картометрический	0,1	-
2786	432793.87	2193404.14	Картометрический	0,1	-
2787	432745.16	2193426.68	Картометрический	0,1	-
2788	432735.47	2193430.59	Картометрический	0,1	-
2789	432703.46	2193446.70	Картометрический	0,1	-
2790	432703.73	2193447.30	Картометрический	0,1	-
2791	432681.60	2193456.88	Картометрический	0,1	-
2792	432680.94	2193455.32	Картометрический	0,1	-
2793	432670.86	2193458.50	Картометрический	0,1	-

Раздел 2					
Сведения о местоположении границ объекта					
Обозначение характерных точек границ	**Координаты, м**		**Метод определения координат характерной точки**	**Средняя квадратическая погрешность положения характерной точки (Mt), м**	**Описание обозначения точки на местности (при наличии)**
	X	**Y**			
1	**2**	**3**	**4**	**5**	**6**
2794	432657.87	2193462.44	Картометрический	0,1	-
2795	432660.75	2193456.80	Картометрический	0,1	-
2796	432676.48	2193447.70	Картометрический	0,1	-
2797	432692.80	2193433.06	Картометрический	0,1	-
2798	432714.66	2193409.24	Картометрический	0,1	-
2799	432715.72	2193410.32	Картометрический	0,1	-
2800	432784.85	2193338.83	Картометрический	0,1	-
2801	432783.80	2193337.65	Картометрический	0,1	-
2802	432843.64	2193279.00	Картометрический	0,1	-
2803	432844.41	2193279.76	Картометрический	0,1	-
2804	432854.37	2193269.79	Картометрический	0,1	-
2805	432850.19	2193265.44	Картометрический	0,1	-
2806	432755.02	2193359.95	Картометрический	0,1	-
2807	432754.48	2193359.38	Картометрический	0,1	-
2808	432747.79	2193366.11	Картометрический	0,1	-
2809	432748.38	2193366.80	Картометрический	0,1	-
2810	432728.44	2193386.99	Картометрический	0,1	-
2811	432705.26	2193410.80	Картометрический	0,1	-
2812	432678.03	2193436.88	Картометрический	0,1	-
2813	432668.22	2193444.36	Картометрический	0,1	-
2814	432653.54	2193453.84	Картометрический	0,1	-
2815	432641.50	2193459.82	Картометрический	0,1	-
2816	432624.46	2193465.08	Картометрический	0,1	-
2817	432624.43	2193465.52	Картометрический	0,1	-
2818	432616.41	2193466.95	Картометрический	0,1	-
2819	432593.78	2193469.20	Картометрический	0,1	-
2820	432579.10	2193470.28	Картометрический	0,1	-
2821	432553.51	2193471.60	Картометрический	0,1	-
2822	432533.76	2193473.33	Картометрический	0,1	-
2823	432510.25	2193475.42	Картометрический	0,1	-
2824	432476.16	2193480.50	Картометрический	0,1	-
2825	432450.33	2193486.95	Картометрический	0,1	-
2826	432422.68	2193494.89	Картометрический	0,1	-
2827	432395.52	2193502.95	Картометрический	0,1	-
2828	432394.71	2193498.45	Картометрический	0,1	-
2829	432333.19	2193530.81	Картометрический	0,1	-
2830	432333.19	2193530.82	Картометрический	0,1	-
2831	432340.12	2193583.06	Картометрический	0,1	-
2832	432181.59	2193691.10	Картометрический	0,1	-
2833	432157.09	2193684.50	Картометрический	0,1	-

Раздел 2					
Сведения о местоположении границ объекта					
Обозначение характерных точек границ	**Координаты, м**		**Метод определения координат характерной точки**	**Средняя квадратическая погрешность положения характерной точки (Mt), м**	**Описание обозначения точки на местности (при наличии)**
	X	**Y**			
1	**2**	**3**	**4**	**5**	**6**
2834	432151.05	2193684.61	Картометрический	0,1	-
2835	432147.82	2193680.65	Картометрический	0,1	-
2836	432138.23	2193675.90	Картометрический	0,1	-
2837	432100.90	2193657.32	Картометрический	0,1	-
2838	432099.95	2193661.40	Картометрический	0,1	-
2839	432071.61	2193657.31	Картометрический	0,1	-
2840	432012.91	2193688.69	Картометрический	0,1	-
2841	431878.19	2193760.71	Картометрический	0,1	-
2842	431877.86	2193759.76	Картометрический	0,1	-
2843	431861.97	2193814.03	Картометрический	0,1	-
2844	431751.11	2193783.29	Картометрический	0,1	-
2845	431742.67	2193816.92	Картометрический	0,1	-
2846	431887.38	2193850.20	Картометрический	0,1	-
2847	431887.97	2193855.30	Картометрический	0,1	-
2848	431896.93	2193857.17	Картометрический	0,1	-
2849	431891.01	2193881.66	Картометрический	0,1	-
2850	431892.76	2193896.92	Картометрический	0,1	-
2851	431910.35	2194049.57	Картометрический	0,1	-
2852	431851.52	2194030.63	Картометрический	0,1	-
2853	431851.20	2194032.04	Картометрический	0,1	-
2854	431701.49	2193996.30	Картометрический	0,1	-
2855	431702.66	2193991.32	Картометрический	0,1	-
2856	431704.14	2193985.43	Картометрический	0,1	-
2857	431705.00	2193982.88	Картометрический	0,1	-
2858	431695.73	2193980.43	Картометрический	0,1	-
2859	431686.97	2193977.61	Картометрический	0,1	-
2860	431503.48	2193947.21	Картометрический	0,1	-
2861	431481.69	2193955.32	Картометрический	0,1	-
2862	431344.55	2194006.39	Картометрический	0,1	-
2863	431166.72	2193955.54	Картометрический	0,1	-
2864	430865.77	2193869.49	Картометрический	0,1	-
2865	430501.63	2193748.30	Картометрический	0,1	-
2866	430021.53	2193594.39	Картометрический	0,1	-
2867	430035.94	2193544.28	Картометрический	0,1	-
2868	430040.11	2193528.80	Картометрический	0,1	-
2869	429807.65	2193649.98	Картометрический	0,1	-
2870	429545.66	2193863.45	Картометрический	0,1	-
2871	429534.02	2193842.18	Картометрический	0,1	-
2872	429531.26	2193836.48	Картометрический	0,1	-
2873	429537.39	2193831.49	Картометрический	0,1	-

Раздел 2					
Сведения о местоположении границ объекта					
Обозначение характерных точек границ	**Координаты, м**		**Метод определения координат характерной точки**	**Средняя квадратическая погрешность положения характерной точки (Mt), м**	**Описание обозначения точки на местности (при наличии)**
	X	**Y**			
1	**2**	**3**	**4**	**5**	**6**
2874	429782.61	2193631.68	Картометрический	0,1	-
2875	429791.07	2193624.79	Картометрический	0,1	-
2876	430050.74	2193489.43	Картометрический	0,1	-
2877	430052.19	2193484.06	Картометрический	0,1	-
2878	430056.84	2193466.80	Картометрический	0,1	-
2879	429988.64	2193443.34	Картометрический	0,1	-
2880	429976.40	2193437.52	Картометрический	0,1	-
2881	429977.15	2193436.10	Картометрический	0,1	-
2882	429977.17	2193436.06	Картометрический	0,1	-
2883	429689.32	2193333.76	Картометрический	0,1	-
2884	429687.50	2193336.02	Картометрический	0,1	-
2885	429680.58	2193336.92	Картометрический	0,1	-
2886	429677.68	2193336.28	Картометрический	0,1	-
2887	429666.16	2193324.06	Картометрический	0,1	-
2888	429548.08	2193274.85	Картометрический	0,1	-
2889	429562.38	2193187.32	Картометрический	0,1	-
2890	429846.75	2193078.87	Картометрический	0,1	-
2891	429846.55	2193078.09	Картометрический	0,1	-
2892	429843.88	2193068.87	Картометрический	0,1	-
2893	429845.31	2193068.43	Картометрический	0,1	-
2894	429845.16	2193062.13	Картометрический	0,1	-
2895	429852.78	2193062.34	Картометрический	0,1	-
2896	429853.36	2193058.75	Картометрический	0,1	-
2897	429858.75	2193059.12	Картометрический	0,1	-
2898	429858.70	2193060.17	Картометрический	0,1	-
2899	429880.39	2193062.56	Картометрический	0,1	-
2900	429901.82	2193060.32	Картометрический	0,1	-
2901	429921.57	2193057.15	Картометрический	0,1	-
2902	429921.61	2193054.65	Картометрический	0,1	-
2903	429924.87	2193054.20	Картометрический	0,1	-
2904	429925.19	2193055.90	Картометрический	0,1	-
2905	429937.17	2193052.51	Картометрический	0,1	-
2906	429936.26	2193049.54	Картометрический	0,1	-
2907	429937.82	2193048.77	Картометрический	0,1	-
2908	429938.00	2193043.52	Картометрический	0,1	-
2909	429940.07	2193043.25	Картометрический	0,1	-
2910	429939.86	2193030.46	Картометрический	0,1	-
2911	429908.13	2193031.86	Картометрический	0,1	-
2912	429908.10	2193033.48	Картометрический	0,1	-
2913	429899.01	2193033.56	Картометрический	0,1	-

Раздел 2					
Сведения о местоположении границ объекта					
Обозначение характерных точек границ	**Координаты, м**		**Метод определения координат характерной точки**	**Средняя квадратическая погрешность положения характерной точки (Mt), м**	**Описание обозначения точки на местности (при наличии)**
	X	**Y**			
1	**2**	**3**	**4**	**5**	**6**
2914	429898.91	2193032.12	Картометрический	0,1	-
2915	429889.18	2193031.88	Картометрический	0,1	-
2916	429889.21	2193032.48	Картометрический	0,1	-
2917	429884.71	2193032.42	Картометрический	0,1	-
2918	429884.66	2193038.42	Картометрический	0,1	-
2919	429878.41	2193038.38	Картометрический	0,1	-
2920	429878.23	2193033.07	Картометрический	0,1	-
2921	429839.28	2193035.18	Картометрический	0,1	-
2922	429839.36	2193037.08	Картометрический	0,1	-
2923	429823.24	2193037.46	Картометрический	0,1	-
2924	429823.28	2193038.56	Картометрический	0,1	-
2925	429816.78	2193038.80	Картометрический	0,1	-
2926	429815.91	2193029.43	Картометрический	0,1	-
2927	429808.94	2193029.66	Картометрический	0,1	-
2928	429808.52	2193020.42	Картометрический	0,1	-
2929	429813.31	2193020.20	Картометрический	0,1	-
2930	429812.98	2193012.76	Картометрический	0,1	-
2931	429832.06	2193011.89	Картометрический	0,1	-
2932	429838.69	2193010.82	Картометрический	0,1	-
2933	429838.72	2193012.09	Картометрический	0,1	-
2934	429888.57	2193009.83	Картометрический	0,1	-
2935	429892.84	2193009.80	Картометрический	0,1	-
2936	429893.06	2193009.30	Картометрический	0,1	-
2937	429898.76	2193009.27	Картометрический	0,1	-
2938	429898.76	2193008.27	Картометрический	0,1	-
2939	429940.01	2193008.06	Картометрический	0,1	-
2940	429939.89	2193006.10	Картометрический	0,1	-
2941	429940.45	2193002.46	Картометрический	0,1	-
2942	429953.05	2193001.79	Картометрический	0,1	-
2943	429965.44	2193002.47	Картометрический	0,1	-
2944	429974.85	2193002.05	Картометрический	0,1	-
2945	429976.23	2193001.94	Картометрический	0,1	-
2946	429991.77	2192941.94	Картометрический	0,1	-
2947	429956.19	2192939.53	Картометрический	0,1	-
2948	429957.48	2192935.68	Картометрический	0,1	-
2949	429873.67	2192919.69	Картометрический	0,1	-
2950	429873.21	2192915.72	Картометрический	0,1	-
2951	429877.23	2192867.00	Картометрический	0,1	-
2952	429876.42	2192866.47	Картометрический	0,1	-
2953	429876.58	2192865.89	Картометрический	0,1	-

Раздел 2					
Сведения о местоположении границ объекта					
Обозначение характерных точек границ	**Координаты, м**		**Метод определения координат характерной точки**	**Средняя квадратическая погрешность положения характерной точки (Mt), м**	**Описание обозначения точки на местности (при наличии)**
	X	**Y**			
1	**2**	**3**	**4**	**5**	**6**
2954	429879.29	2192856.21	Картометрический	0,1	-
2955	429850.81	2192849.64	Картометрический	0,1	-
2956	429841.78	2192843.70	Картометрический	0,1	-
2957	429716.86	2192818.74	Картометрический	0,1	-
2958	429691.25	2192815.28	Картометрический	0,1	-
2959	429714.24	2192708.57	Картометрический	0,1	-
2960	429729.00	2192640.68	Картометрический	0,1	-
2961	429811.53	2192307.99	Картометрический	0,1	-
2962	429816.68	2192287.26	Картометрический	0,1	-
2963	429792.92	2192276.80	Картометрический	0,1	-
2964	429801.23	2192227.76	Картометрический	0,1	-
2965	429818.52	2192230.07	Картометрический	0,1	-
2966	429798.28	2192128.52	Картометрический	0,1	-
2967	429942.52	2192029.10	Картометрический	0,1	-
2968	429931.25	2192008.00	Картометрический	0,1	-
2969	429819.20	2191798.38	Картометрический	0,1	-
2970	429788.46	2191740.87	Картометрический	0,1	-
2971	429559.15	2191794.34	Картометрический	0,1	-
2972	429542.61	2191800.34	Картометрический	0,1	-
2973	429434.56	2191839.58	Картометрический	0,1	-
2974	429094.78	2191972.00	Картометрический	0,1	-
2975	429093.39	2191972.71	Картометрический	0,1	-
2976	429093.56	2191985.61	Картометрический	0,1	-
2977	429048.44	2192007.90	Картометрический	0,1	-
2978	428826.31	2192117.61	Картометрический	0,1	-
2979	428750.74	2192137.83	Картометрический	0,1	-
2980	428750.68	2192137.85	Картометрический	0,1	-
2981	428751.60	2192139.70	Картометрический	0,1	-
2982	428728.16	2192145.98	Картометрический	0,1	-
2983	428634.09	2191956.74	Картометрический	0,1	-
2984	428529.40	2191744.79	Картометрический	0,1	-
2985	428528.16	2191742.28	Картометрический	0,1	-
2986	428400.59	2191472.95	Картометрический	0,1	-
2987	422529.71	2189483.80	Картометрический	0,1	-
2988	422525.54	2189483.84	Картометрический	0,1	-
2989	422525.56	2189485.84	Картометрический	0,1	-
2990	422529.73	2189485.80	Картометрический	0,1	-
2991	422529.71	2189483.80	Картометрический	0,1	-
2992	422932.09	2189504.46	Картометрический	0,1	-
2993	422915.62	2189487.01	Картометрический	0,1	-

Раздел 2					
Сведения о местоположении границ объекта					
Обозначение характерных точек границ	**Координаты, м**		**Метод определения координат характерной точки**	**Средняя квадратическая погрешность положения характерной точки (Mt), м**	**Описание обозначения точки на местности (при наличии)**
	X	**Y**			
1	**2**	**3**	**4**	**5**	**6**
2994	422897.54	2189467.84	Картометрический	0,1	-
2995	422896.60	2189466.84	Картометрический	0,1	-
2996	422896.35	2189409.91	Картометрический	0,1	-
2997	422826.66	2189410.20	Картометрический	0,1	-
2998	422826.91	2189467.13	Картометрический	0,1	-
2999	422825.91	2189468.13	Картометрический	0,1	-
3000	422807.69	2189486.34	Картометрический	0,1	-
3001	422790.50	2189503.53	Картометрический	0,1	-
3002	422804.46	2189503.72	Картометрический	0,1	-
3003	422821.75	2189486.43	Картометрический	0,1	-
3004	422840.11	2189468.07	Картометрический	0,1	-
3005	422841.11	2189467.07	Картометрический	0,1	-
3006	422882.91	2189466.90	Картометрический	0,1	-
3007	422883.85	2189467.90	Картометрический	0,1	-
3008	422901.80	2189486.92	Картометрический	0,1	-
3009	422918.21	2189504.32	Картометрический	0,1	-
3010	422932.09	2189504.46	Картометрический	0,1	-
3011	422517.44	2189483.58	Картометрический	0,1	-
3012	422513.33	2189483.49	Картометрический	0,1	-
3013	422513.29	2189485.49	Картометрический	0,1	-
3014	422517.40	2189485.58	Картометрический	0,1	-
3015	422517.44	2189483.58	Картометрический	0,1	-
3016	422507.35	2189478.74	Картометрический	0,1	-
3017	422505.35	2189478.74	Картометрический	0,1	-
3018	422505.35	2189480.74	Картометрический	0,1	-
3019	422507.35	2189480.74	Картометрический	0,1	-
3020	422507.35	2189478.74	Картометрический	0,1	-
3021	422507.95	2189483.43	Картометрический	0,1	-
3022	422503.82	2189483.55	Картометрический	0,1	-
3023	422503.88	2189485.55	Картометрический	0,1	-
3024	422508.01	2189485.43	Картометрический	0,1	-
3025	422507.95	2189483.43	Картометрический	0,1	-
3026	422516.77	2189478.84	Картометрический	0,1	-
3027	422514.77	2189478.84	Картометрический	0,1	-
3028	422514.77	2189480.84	Картометрический	0,1	-
3029	422516.77	2189480.84	Картометрический	0,1	-
3030	422516.77	2189478.84	Картометрический	0,1	-
3031	422528.98	2189479.03	Картометрический	0,1	-
3032	422526.98	2189479.03	Картометрический	0,1	-
3033	422526.98	2189481.03	Картометрический	0,1	-

Раздел 2					
Сведения о местоположении границ объекта					
Обозначение характерных точек границ	**Координаты, м**		**Метод определения координат характерной точки**	**Средняя квадратическая погрешность положения характерной точки (Mt), м**	**Описание обозначения точки на местности (при наличии)**
	X	**Y**			
1	**2**	**3**	**4**	**5**	**6**
3034	422528.98	2189481.03	Картометрический	0,1	-
3035	422528.98	2189479.03	Картометрический	0,1	-
3036	432813.49	2192061.94	Картометрический	0,1	-
3037	432811.26	2192068.78	Картометрический	0,1	-
3038	432826.92	2192073.89	Картометрический	0,1	-
3039	432829.15	2192067.05	Картометрический	0,1	-
3040	432813.49	2192061.94	Картометрический	0,1	-
3041	430709.93	2189276.23	Картометрический	0,1	-
3042	430720.57	2189283.25	Картометрический	0,1	-
3043	430726.12	2189281.63	Картометрический	0,1	-
3044	430600.38	2189142.47	Картометрический	0,1	-
3045	430599.89	2189143.35	Картометрический	0,1	-
3046	430612.44	2189159.21	Картометрический	0,1	-
3047	430630.51	2189182.17	Картометрический	0,1	-
3048	430650.12	2189205.94	Картометрический	0,1	-
3049	430667.05	2189225.79	Картометрический	0,1	-
3050	430690.10	2189253.74	Картометрический	0,1	-
3051	430704.35	2189270.21	Картометрический	0,1	-
3052	430709.93	2189276.23	Картометрический	0,1	-
3053	432752.30	2192071.51	Картометрический	0,1	-
3054	432745.62	2192086.23	Картометрический	0,1	-
3055	432719.17	2192144.51	Картометрический	0,1	-
3056	432670.53	2192232.75	Картометрический	0,1	-
3057	432667.67	2192237.27	Картометрический	0,1	-
3058	432655.29	2192236.05	Картометрический	0,1	-
3059	432603.97	2192289.65	Картометрический	0,1	-
3060	432604.45	2192290.00	Картометрический	0,1	-
3061	432632.23	2192310.05	Картометрический	0,1	-
3062	432677.29	2192342.57	Картометрический	0,1	-
3063	432677.88	2192343.00	Картометрический	0,1	-
3064	432757.88	2192368.87	Картометрический	0,1	-
3065	432831.75	2192392.76	Картометрический	0,1	-
3066	432832.48	2192392.02	Картометрический	0,1	-
3067	432839.82	2192397.07	Картометрический	0,1	-
3068	432902.07	2192419.37	Картометрический	0,1	-
3069	432902.09	2192429.10	Картометрический	0,1	-
3070	432973.77	2192451.95	Картометрический	0,1	-
3071	432976.36	2192450.31	Картометрический	0,1	-
3072	432980.68	2192440.62	Картометрический	0,1	-
3073	432983.02	2192435.51	Картометрический	0,1	-

Раздел 2					
Сведения о местоположении границ объекта					
Обозначение характерных точек границ	**Координаты, м**		**Метод определения координат характерной точки**	**Средняя квадратическая погрешность положения характерной точки (Mt), м**	**Описание обозначения точки на местности (при наличии)**
	X	**Y**			
1	**2**	**3**	**4**	**5**	**6**
3074	432989.16	2192421.15	Картометрический	0,1	-
3075	432992.22	2192422.58	Картометрический	0,1	-
3076	432997.52	2192408.72	Картометрический	0,1	-
3077	433005.38	2192388.87	Картометрический	0,1	-
3078	433019.19	2192343.44	Картометрический	0,1	-
3079	433017.67	2192322.87	Картометрический	0,1	-
3080	433001.55	2192243.30	Картометрический	0,1	-
3081	432981.53	2192175.55	Картометрический	0,1	-
3082	432980.28	2192137.83	Картометрический	0,1	-
3083	432916.26	2192112.35	Картометрический	0,1	-
3084	432915.97	2192109.30	Картометрический	0,1	-
3085	432881.27	2192096.64	Картометрический	0,1	-
3086	432759.91	2192054.79	Картометрический	0,1	-
3087	432752.30	2192071.51	Картометрический	0,1	-
3088	433081.16	2191965.37	Картометрический	0,1	-
3089	433060.63	2191959.50	Картометрический	0,1	-
3090	433061.01	2191958.76	Картометрический	0,1	-
3091	433050.17	2191955.25	Картометрический	0,1	-
3092	433049.82	2191956.43	Картометрический	0,1	-
3093	433050.80	2191956.77	Картометрический	0,1	-
3094	433049.28	2191961.18	Картометрический	0,1	-
3095	433050.98	2191961.79	Картометрический	0,1	-
3096	433050.04	2191964.41	Картометрический	0,1	-
3097	433050.23	2191965.74	Картометрический	0,1	-
3098	433048.45	2191970.54	Картометрический	0,1	-
3099	433055.45	2191973.26	Картометрический	0,1	-
3100	433055.15	2191974.31	Картометрический	0,1	-
3101	433074.52	2191979.85	Картометрический	0,1	-
3102	433076.67	2191972.33	Картометрический	0,1	-
3103	433078.98	2191972.99	Картометрический	0,1	-
3104	433081.16	2191965.37	Картометрический	0,1	-
3105	432771.67	2192048.43	Картометрический	0,1	-
3106	432769.37	2192055.36	Картометрический	0,1	-
3107	432784.04	2192060.24	Картометрический	0,1	-
3108	432786.33	2192053.34	Картометрический	0,1	-
3109	432771.67	2192048.43	Картометрический	0,1	-
3110	432591.11	2192008.97	Картометрический	0,1	-
3111	432590.59	2192010.49	Картометрический	0,1	-
3112	432585.63	2192008.69	Картометрический	0,1	-
3113	432585.14	2192008.51	Картометрический	0,1	-

Раздел 2					
Сведения о местоположении границ объекта					
Обозначение характерных точек границ	**Координаты, м**		**Метод определения координат характерной точки**	**Средняя квадратическая погрешность положения характерной точки (Mt), м**	**Описание обозначения точки на местности (при наличии)**
	X	**Y**			
1	**2**	**3**	**4**	**5**	**6**
3114	432583.51	2192013.89	Картометрический	0,1	-
3115	432558.47	2192005.38	Картометрический	0,1	-
3116	432546.11	2192001.22	Картометрический	0,1	-
3117	432538.64	2192001.16	Картометрический	0,1	-
3118	432519.50	2192001.01	Картометрический	0,1	-
3119	432510.12	2191999.55	Картометрический	0,1	-
3120	432508.81	2191999.23	Картометрический	0,1	-
3121	432507.70	2191998.95	Картометрический	0,1	-
3122	432503.11	2191997.81	Картометрический	0,1	-
3123	432503.42	2191994.86	Картометрический	0,1	-
3124	432502.84	2191994.65	Картометрический	0,1	-
3125	432475.87	2191984.86	Картометрический	0,1	-
3126	432462.77	2192020.82	Картометрический	0,1	-
3127	432456.61	2192037.72	Картометрический	0,1	-
3128	432438.15	2192088.42	Картометрический	0,1	-
3129	432438.11	2192088.52	Картометрический	0,1	-
3130	432455.87	2192096.02	Картометрический	0,1	-
3131	432456.09	2192096.11	Картометрический	0,1	-
3132	432456.56	2192098.17	Картометрический	0,1	-
3133	432459.03	2192109.02	Картометрический	0,1	-
3134	432459.55	2192111.29	Картометрический	0,1	-
3135	432448.16	2192136.53	Картометрический	0,1	-
3136	432437.17	2192155.31	Картометрический	0,1	-
3137	432418.86	2192185.09	Картометрический	0,1	-
3138	432418.56	2192185.58	Картометрический	0,1	-
3139	432420.54	2192186.89	Картометрический	0,1	-
3140	432423.51	2192188.86	Картометрический	0,1	-
3141	432410.58	2192215.13	Картометрический	0,1	-
3142	432400.54	2192236.40	Картометрический	0,1	-
3143	432431.33	2192267.53	Картометрический	0,1	-
3144	432424.73	2192274.05	Картометрический	0,1	-
3145	432424.99	2192274.31	Картометрический	0,1	-
3146	432441.33	2192290.81	Картометрический	0,1	-
3147	432485.69	2192335.60	Картометрический	0,1	-
3148	432488.77	2192335.72	Картометрический	0,1	-
3149	432489.82	2192334.68	Картометрический	0,1	-
3150	432495.92	2192328.64	Картометрический	0,1	-
3151	432497.68	2192330.42	Картометрический	0,1	-
3152	432507.18	2192340.01	Картометрический	0,1	-
3153	432509.64	2192341.12	Картометрический	0,1	-

Раздел 2					
Сведения о местоположении границ объекта					
Обозначение характерных точек границ	**Координаты, м**		**Метод определения координат характерной точки**	**Средняя квадратическая погрешность положения характерной точки (Mt), м**	**Описание обозначения точки на местности (при наличии)**
	X	**Y**			
1	**2**	**3**	**4**	**5**	**6**
3154	432521.57	2192346.48	Картометрический	0,1	-
3155	432568.02	2192298.15	Картометрический	0,1	-
3156	432568.52	2192296.37	Картометрический	0,1	-
3157	432613.10	2192250.79	Картометрический	0,1	-
3158	432610.33	2192248.32	Картометрический	0,1	-
3159	432634.53	2192220.88	Картометрический	0,1	-
3160	432636.51	2192218.63	Картометрический	0,1	-
3161	432638.95	2192220.81	Картометрический	0,1	-
3162	432641.22	2192217.96	Картометрический	0,1	-
3163	432641.75	2192217.96	Картометрический	0,1	-
3164	432644.86	2192214.27	Картометрический	0,1	-
3165	432645.42	2192213.61	Картометрический	0,1	-
3166	432646.24	2192213.88	Картометрический	0,1	-
3167	432665.59	2192192.31	Картометрический	0,1	-
3168	432676.23	2192171.71	Картометрический	0,1	-
3169	432665.74	2192165.83	Картометрический	0,1	-
3170	432669.32	2192161.61	Картометрический	0,1	-
3171	432675.46	2192153.20	Картометрический	0,1	-
3172	432624.17	2192120.30	Картометрический	0,1	-
3173	432608.76	2192114.79	Картометрический	0,1	-
3174	432590.91	2192106.15	Картометрический	0,1	-
3175	432622.08	2192038.27	Картометрический	0,1	-
3176	432620.97	2192037.68	Картометрический	0,1	-
3177	432626.83	2192021.83	Картометрический	0,1	-
3178	432615.14	2192017.58	Картометрический	0,1	-
3179	432617.69	2192010.53	Картометрический	0,1	-
3180	432606.89	2192006.61	Картометрический	0,1	-
3181	432604.33	2192013.66	Картометрический	0,1	-
3182	432591.11	2192008.97	Картометрический	0,1	-
3183	424496.81	2187645.38	Картометрический	0,1	-
3184	424483.11	2187643.62	Картометрический	0,1	-
3185	424476.85	2187642.82	Картометрический	0,1	-
3186	424476.86	2187642.70	Картометрический	0,1	-
3187	424469.19	2187641.68	Картометрический	0,1	-
3188	424473.62	2187612.69	Картометрический	0,1	-
3189	424480.33	2187613.39	Картометрический	0,1	-
3190	424486.37	2187553.81	Картометрический	0,1	-
3191	424506.42	2187555.92	Картометрический	0,1	-
3192	424500.08	2187615.52	Картометрический	0,1	-
3193	424496.83	2187645.37	Картометрический	0,1	-

Раздел 2					
Сведения о местоположении границ объекта					
Обозначение характерных точек границ	**Координаты, м**		**Метод определения координат характерной точки**	**Средняя квадратическая погрешность положения характерной точки (Mt), м**	**Описание обозначения точки на местности (при наличии)**
	X	**Y**			
1	**2**	**3**	**4**	**5**	**6**
3194	424496.81	2187645.37	Картометрический	0,1	-
3195	424496.81	2187645.38	Картометрический	0,1	-
3196	424531.40	2187598.29	Картометрический	0,1	-
3197	424510.59	2187595.68	Картометрический	0,1	-
3198	424514.81	2187559.93	Картометрический	0,1	-
3199	424532.76	2187588.38	Картометрический	0,1	-
3200	424531.40	2187598.29	Картометрический	0,1	-
3201	423551.36	2188006.05	Картометрический	0,1	-
3202	423530.72	2187997.89	Картометрический	0,1	-
3203	423531.46	2187996.03	Картометрический	0,1	-
3204	423523.28	2187993.11	Картометрический	0,1	-
3205	423454.84	2187965.70	Картометрический	0,1	-
3206	423463.59	2187943.02	Картометрический	0,1	-
3207	423491.30	2187904.05	Картометрический	0,1	-
3208	423567.50	2187934.66	Картометрический	0,1	-
3209	423569.80	2187938.94	Картометрический	0,1	-
3210	423567.53	2187947.28	Картометрический	0,1	-
3211	423559.13	2187978.11	Картометрический	0,1	-
3212	423551.36	2188006.05	Картометрический	0,1	-
3213	423582.17	2188043.55	Картометрический	0,1	-
3214	423567.13	2188037.50	Картометрический	0,1	-
3215	423566.08	2188037.16	Картометрический	0,1	-
3216	423554.78	2188033.47	Картометрический	0,1	-
3217	423550.40	2188032.05	Картометрический	0,1	-
3218	423564.70	2187980.34	Картометрический	0,1	-
3219	423569.57	2187982.29	Картометрический	0,1	-
3220	423577.90	2187956.75	Картометрический	0,1	-
3221	423585.82	2187959.80	Картометрический	0,1	-
3222	423581.07	2187973.54	Картометрический	0,1	-
3223	423582.53	2187974.09	Картометрический	0,1	-
3224	423578.47	2187985.85	Картометрический	0,1	-
3225	423601.42	2187995.04	Картометрический	0,1	-
3226	423582.17	2188043.55	Картометрический	0,1	-
3227	426516.53	2192261.74	Картометрический	0,1	-
3228	426514.28	2192246.91	Картометрический	0,1	-
3229	426524.17	2192245.41	Картометрический	0,1	-
3230	426526.41	2192260.24	Картометрический	0,1	-
3231	426516.53	2192261.74	Картометрический	0,1	-
3232	426672.69	2192283.06	Картометрический	0,1	-
3233	426662.93	2192280.88	Картометрический	0,1	-

Раздел 2					
Сведения о местоположении границ объекта					
Обозначение характерных точек границ	**Координаты, м**		**Метод определения координат характерной точки**	**Средняя квадратическая погрешность положения характерной точки (Mt), м**	**Описание обозначения точки на местности (при наличии)**
	X	**Y**			
1	**2**	**3**	**4**	**5**	**6**
3234	426666.20	2192266.24	Картометрический	0,1	-
3235	426675.96	2192268.42	Картометрический	0,1	-
3236	426672.69	2192283.06	Картометрический	0,1	-
3237	424361.37	2187617.71	Картометрический	0,1	-
3238	424330.38	2187612.54	Картометрический	0,1	-
3239	424333.53	2187550.47	Картометрический	0,1	-
3240	424372.54	2187550.37	Картометрический	0,1	-
3241	424365.13	2187595.29	Картометрический	0,1	-
3242	424364.50	2187599.52	Картометрический	0,1	-
3243	424361.37	2187617.71	Картометрический	0,1	-
3244	432994.29	2184060.19	Картометрический	0,1	-
3245	432997.69	2184060.46	Картометрический	0,1	-
3246	433021.17	2184034.26	Картометрический	0,1	-
3247	433034.59	2183999.05	Картометрический	0,1	-
3248	433038.96	2183987.59	Картометрический	0,1	-
3249	433111.55	2183904.70	Картометрический	0,1	-
3250	433152.42	2183961.70	Картометрический	0,1	-
3251	433197.93	2184023.47	Картометрический	0,1	-
3252	433229.88	2184066.83	Картометрический	0,1	-
3253	433266.13	2184116.00	Картометрический	0,1	-
3254	433235.92	2184109.46	Картометрический	0,1	-
3255	432987.89	2184072.35	Картометрический	0,1	-
3256	432994.29	2184060.19	Картометрический	0,1	-
3257	431497.26	2184550.45	Картометрический	0,1	-
3258	431398.99	2184522.59	Картометрический	0,1	-
3259	431397.34	2184522.12	Картометрический	0,1	-
3260	431392.85	2184520.69	Картометрический	0,1	-
3261	431386.56	2184518.69	Картометрический	0,1	-
3262	431379.13	2184507.32	Картометрический	0,1	-
3263	431357.67	2184490.63	Картометрический	0,1	-
3264	431344.78	2184485.05	Картометрический	0,1	-
3265	431402.97	2184456.26	Картометрический	0,1	-
3266	431473.05	2184427.36	Картометрический	0,1	-
3267	431487.74	2184421.35	Картометрический	0,1	-
3268	431496.29	2184417.78	Картометрический	0,1	-
3269	431626.61	2184344.09	Картометрический	0,1	-
3270	431726.66	2184293.73	Картометрический	0,1	-
3271	431802.66	2184257.60	Картометрический	0,1	-
3272	431822.65	2184254.30	Картометрический	0,1	-
3273	431905.05	2184259.40	Картометрический	0,1	-

Раздел 2					
Сведения о местоположении границ объекта					
Обозначение характерных точек границ	**Координаты, м**		**Метод определения координат характерной точки**	**Средняя квадратическая погрешность положения характерной точки (Mt), м**	**Описание обозначения точки на местности (при наличии)**
	X	**Y**			
1	**2**	**3**	**4**	**5**	**6**
3274	431994.49	2184271.55	Картометрический	0,1	-
3275	431994.48	2184324.35	Картометрический	0,1	-
3276	431993.22	2184336.03	Картометрический	0,1	-
3277	431990.05	2184365.56	Картометрический	0,1	-
3278	431985.66	2184380.54	Картометрический	0,1	-
3279	431890.50	2184349.82	Картометрический	0,1	-
3280	431860.29	2184445.15	Картометрический	0,1	-
3281	431955.23	2184475.79	Картометрический	0,1	-
3282	431948.77	2184495.80	Картометрический	0,1	-
3283	431937.87	2184493.18	Картометрический	0,1	-
3284	431800.56	2184448.85	Картометрический	0,1	-
3285	431649.86	2184400.20	Картометрический	0,1	-
3286	431623.09	2184483.11	Картометрический	0,1	-
3287	431603.10	2184476.67	Картометрический	0,1	-
3288	431527.01	2184455.59	Картометрический	0,1	-
3289	431525.31	2184455.12	Картометрический	0,1	-
3290	431524.86	2184456.64	Картометрический	0,1	-
3291	431497.26	2184550.45	Картометрический	0,1	-
3292	429688.65	2193341.82	Картометрический	0,1	-
3293	429683.58	2193355.93	Картометрический	0,1	-
3294	429678.86	2193354.25	Картометрический	0,1	-
3295	429683.93	2193340.12	Картометрический	0,1	-
3296	429688.65	2193341.82	Картометрический	0,1	-
3297	429963.01	2193438.97	Картометрический	0,1	-
3298	429957.80	2193453.03	Картометрический	0,1	-
3299	429953.10	2193451.30	Картометрический	0,1	-
3300	429958.31	2193437.22	Картометрический	0,1	-
3301	429963.01	2193438.97	Картометрический	0,1	-
3302	432230.77	2184040.26	Картометрический	0,1	-
3303	432192.93	2184035.21	Картометрический	0,1	-
3304	431927.93	2183999.84	Картометрический	0,1	-
3305	431813.96	2183993.67	Картометрический	0,1	-
3306	431805.12	2183994.09	Картометрический	0,1	-
3307	431740.50	2184004.06	Картометрический	0,1	-
3308	431700.75	2184016.67	Картометрический	0,1	-
3309	431602.12	2184063.66	Картометрический	0,1	-
3310	431428.95	2184151.28	Картометрический	0,1	-
3311	431498.20	2184049.05	Картометрический	0,1	-
3312	431515.83	2184005.98	Картометрический	0,1	-
3313	431517.04	2184003.78	Картометрический	0,1	-

Раздел 2					
Сведения о местоположении границ объекта					
Обозначение характерных точек границ	**Координаты, м**		**Метод определения координат характерной точки**	**Средняя квадратическая погрешность положения характерной точки (Mt), м**	**Описание обозначения точки на местности (при наличии)**
	X	**Y**			
1	**2**	**3**	**4**	**5**	**6**
3314	431522.60	2183996.76	Картометрический	0,1	-
3315	431656.89	2183979.99	Картометрический	0,1	-
3316	431698.61	2183976.32	Картометрический	0,1	-
3317	431703.86	2183975.66	Картометрический	0,1	-
3318	431704.36	2183974.06	Картометрический	0,1	-
3319	431715.09	2183972.71	Картометрический	0,1	-
3320	431728.85	2183925.67	Картометрический	0,1	-
3321	431744.38	2183872.55	Картометрический	0,1	-
3322	431762.67	2183758.59	Картометрический	0,1	-
3323	431759.24	2183757.91	Картометрический	0,1	-
3324	431589.24	2183724.71	Картометрический	0,1	-
3325	431590.36	2183714.57	Картометрический	0,1	-
3326	431600.56	2183621.32	Картометрический	0,1	-
3327	431715.00	2183630.13	Картометрический	0,1	-
3328	431874.16	2183642.37	Картометрический	0,1	-
3329	431878.65	2183647.63	Картометрический	0,1	-
3330	431885.26	2183655.44	Картометрический	0,1	-
3331	431923.14	2183656.36	Картометрический	0,1	-
3332	431925.94	2183657.59	Картометрический	0,1	-
3333	431958.51	2183657.35	Картометрический	0,1	-
3334	431958.75	2183657.22	Картометрический	0,1	-
3335	431963.30	2183657.33	Картометрический	0,1	-
3336	431986.16	2183654.15	Картометрический	0,1	-
3337	431988.81	2183640.65	Картометрический	0,1	-
3338	432005.69	2183631.34	Картометрический	0,1	-
3339	432011.35	2183594.84	Картометрический	0,1	-
3340	432055.70	2183577.32	Картометрический	0,1	-
3341	432112.37	2183415.99	Картометрический	0,1	-
3342	432143.71	2183326.76	Картометрический	0,1	-
3343	432269.48	2183246.53	Картометрический	0,1	-
3344	432293.64	2183240.76	Картометрический	0,1	-
3345	432294.57	2183241.84	Картометрический	0,1	-
3346	432297.64	2183245.40	Картометрический	0,1	-
3347	432381.58	2183342.65	Картометрический	0,1	-
3348	432390.03	2183352.41	Картометрический	0,1	-
3349	432398.44	2183362.14	Картометрический	0,1	-
3350	432420.89	2183425.45	Картометрический	0,1	-
3351	432437.25	2183471.61	Картометрический	0,1	-
3352	432441.75	2183484.27	Картометрический	0,1	-
3353	432401.86	2183556.10	Картометрический	0,1	-

Раздел 2					
Сведения о местоположении границ объекта					
Обозначение характерных точек границ	**Координаты, м**		**Метод определения координат характерной точки**	**Средняя квадратическая погрешность положения характерной точки (Mt), м**	**Описание обозначения точки на местности (при наличии)**
	X	**Y**			
1	**2**	**3**	**4**	**5**	**6**
3354	432401.38	2183555.88	Картометрический	0,1	-
3355	432313.54	2183517.43	Картометрический	0,1	-
3356	432251.84	2183497.07	Картометрический	0,1	-
3357	432223.09	2183506.27	Картометрический	0,1	-
3358	432165.40	2183580.08	Картометрический	0,1	-
3359	432161.59	2183595.03	Картометрический	0,1	-
3360	432143.34	2183613.65	Картометрический	0,1	-
3361	432126.82	2183680.37	Картометрический	0,1	-
3362	432122.39	2183740.66	Картометрический	0,1	-
3363	432118.42	2183828.11	Картометрический	0,1	-
3364	432190.53	2183804.50	Картометрический	0,1	-
3365	432222.28	2183778.48	Картометрический	0,1	-
3366	432243.83	2183738.50	Картометрический	0,1	-
3367	432273.01	2183676.34	Картометрический	0,1	-
3368	432307.91	2183641.44	Картометрический	0,1	-
3369	432337.10	2183634.48	Картометрический	0,1	-
3370	432431.08	2183649.67	Картометрический	0,1	-
3371	432442.32	2183650.87	Картометрический	0,1	-
3372	432662.03	2183469.72	Картометрический	0,1	-
3373	432672.60	2183461.01	Картометрический	0,1	-
3374	432674.06	2183459.80	Картометрический	0,1	-
3375	432678.30	2183463.27	Картометрический	0,1	-
3376	432684.47	2183468.31	Картометрический	0,1	-
3377	432716.36	2183490.88	Картометрический	0,1	-
3378	432737.92	2183506.79	Картометрический	0,1	-
3379	432738.83	2183507.46	Картометрический	0,1	-
3380	432760.00	2183525.65	Картометрический	0,1	-
3381	432771.44	2183536.25	Картометрический	0,1	-
3382	432793.64	2183558.70	Картометрический	0,1	-
3383	432829.18	2183594.45	Картометрический	0,1	-
3384	432865.54	2183630.72	Картометрический	0,1	-
3385	432898.96	2183663.87	Картометрический	0,1	-
3386	432931.72	2183696.59	Картометрический	0,1	-
3387	432967.09	2183731.57	Картометрический	0,1	-
3388	432975.16	2183739.99	Картометрический	0,1	-
3389	432990.67	2183756.18	Картометрический	0,1	-
3390	432947.66	2183759.48	Картометрический	0,1	-
3391	432918.49	2183718.85	Картометрический	0,1	-
3392	432902.39	2183718.02	Картометрический	0,1	-
3393	432888.21	2183712.41	Картометрический	0,1	-

Раздел 2					
Сведения о местоположении границ объекта					
Обозначение характерных точек границ	**Координаты, м**		**Метод определения координат характерной точки**	**Средняя квадратическая погрешность положения характерной точки (Mt), м**	**Описание обозначения точки на местности (при наличии)**
	X	**Y**			
1	**2**	**3**	**4**	**5**	**6**
3394	432881.97	2183701.10	Картометрический	0,1	-
3395	432874.43	2183702.02	Картометрический	0,1	-
3396	432875.19	2183691.02	Картометрический	0,1	-
3397	432875.22	2183687.35	Картометрический	0,1	-
3398	432867.52	2183679.01	Картометрический	0,1	-
3399	432852.15	2183672.59	Картометрический	0,1	-
3400	432842.36	2183677.79	Картометрический	0,1	-
3401	432842.79	2183681.45	Картометрический	0,1	-
3402	432853.23	2183705.34	Картометрический	0,1	-
3403	432853.24	2183724.22	Картометрический	0,1	-
3404	432853.62	2183727.77	Картометрический	0,1	-
3405	432866.92	2183760.12	Картометрический	0,1	-
3406	432899.93	2183795.66	Картометрический	0,1	-
3407	432907.65	2183809.95	Картометрический	0,1	-
3408	432879.89	2183860.51	Картометрический	0,1	-
3409	432867.80	2183905.02	Картометрический	0,1	-
3410	432868.23	2183908.61	Картометрический	0,1	-
3411	432873.93	2183932.71	Картометрический	0,1	-
3412	432879.06	2183944.91	Картометрический	0,1	-
3413	432850.18	2183974.92	Картометрический	0,1	-
3414	432845.28	2183979.09	Картометрический	0,1	-
3415	432750.32	2184059.76	Картометрический	0,1	-
3416	432731.58	2184064.56	Картометрический	0,1	-
3417	432720.95	2184056.51	Картометрический	0,1	-
3418	432714.80	2184050.25	Картометрический	0,1	-
3419	432686.46	2184002.18	Картометрический	0,1	-
3420	432674.96	2183983.12	Картометрический	0,1	-
3421	432643.34	2183930.72	Картометрический	0,1	-
3422	432630.23	2183921.15	Картометрический	0,1	-
3423	432628.35	2183917.58	Картометрический	0,1	-
3424	432616.91	2183911.41	Картометрический	0,1	-
3425	432613.19	2183908.69	Картометрический	0,1	-
3426	432612.19	2183908.87	Картометрический	0,1	-
3427	432611.71	2183908.62	Картометрический	0,1	-
3428	432609.66	2183909.33	Картометрический	0,1	-
3429	432588.31	2183913.15	Картометрический	0,1	-
3430	432582.63	2183935.75	Картометрический	0,1	-
3431	432590.22	2183946.07	Картометрический	0,1	-
3432	432590.57	2183953.30	Картометрический	0,1	-
3433	432590.94	2183956.81	Картометрический	0,1	-

Раздел 2					
Сведения о местоположении границ объекта					
Обозначение характерных точек границ	**Координаты, м**		**Метод определения координат характерной точки**	**Средняя квадратическая погрешность положения характерной точки (Mt), м**	**Описание обозначения точки на местности (при наличии)**
	X	**Y**			
1	**2**	**3**	**4**	**5**	**6**
3434	432614.48	2183985.59	Картометрический	0,1	-
3435	432619.49	2183991.71	Картометрический	0,1	-
3436	432643.08	2184035.14	Картометрический	0,1	-
3437	432641.99	2184054.70	Картометрический	0,1	-
3438	432639.39	2184068.93	Картометрический	0,1	-
3439	432479.12	2184073.40	Картометрический	0,1	-
3440	432230.77	2184040.26	Картометрический	0,1	-
3441	433057.72	2183795.99	Картометрический	0,1	-
3442	432781.33	2183517.24	Картометрический	0,1	-
3443	432735.15	2183479.25	Картометрический	0,1	-
3444	432747.40	2183468.94	Картометрический	0,1	-
3445	432783.96	2183438.05	Картометрический	0,1	-
3446	432793.80	2183430.10	Картометрический	0,1	-
3447	432986.13	2183642.28	Картометрический	0,1	-
3448	433057.21	2183736.90	Картометрический	0,1	-
3449	433186.21	2183908.63	Картометрический	0,1	-
3450	433243.59	2183964.80	Картометрический	0,1	-
3451	433253.98	2183977.02	Картометрический	0,1	-
3452	433255.82	2183976.78	Картометрический	0,1	-
3453	433260.16	2183981.02	Картометрический	0,1	-
3454	433262.96	2183983.76	Картометрический	0,1	-
3455	433341.22	2183975.30	Картометрический	0,1	-
3456	433363.76	2183972.86	Картометрический	0,1	-
3457	433368.93	2184003.07	Картометрический	0,1	-
3458	433373.26	2184027.96	Картометрический	0,1	-
3459	433387.69	2184112.35	Картометрический	0,1	-
3460	433391.49	2184133.80	Картометрический	0,1	-
3461	433378.61	2184132.23	Картометрический	0,1	-
3462	433295.22	2184122.05	Картометрический	0,1	-
3463	433223.10	2184023.43	Картометрический	0,1	-
3464	433169.39	2183949.99	Картометрический	0,1	-
3465	433057.72	2183795.99	Картометрический	0,1	-
3466	421259.87	2189415.07	Картометрический	0,1	-
3467	421252.47	2189415.04	Картометрический	0,1	-
3468	421239.34	2189414.87	Картометрический	0,1	-
3469	421223.87	2189415.45	Картометрический	0,1	-
3470	421210.58	2189415.98	Картометрический	0,1	-
3471	421207.28	2189416.13	Картометрический	0,1	-
3472	421197.84	2189416.93	Картометрический	0,1	-
3473	421195.30	2189417.08	Картометрический	0,1	-

Раздел 2					
Сведения о местоположении границ объекта					
Обозначение характерных точек границ	**Координаты, м**		**Метод определения координат характерной точки**	**Средняя квадратическая погрешность положения характерной точки (Mt), м**	**Описание обозначения точки на местности (при наличии)**
	X	**Y**			
1	**2**	**3**	**4**	**5**	**6**
3474	421188.17	2189417.17	Картометрический	0,1	-
3475	421174.09	2189419.42	Картометрический	0,1	-
3476	421171.70	2189421.66	Картометрический	0,1	-
3477	421164.11	2189423.77	Картометрический	0,1	-
3478	421151.74	2189424.25	Картометрический	0,1	-
3479	421138.27	2189425.23	Картометрический	0,1	-
3480	421103.28	2189425.26	Картометрический	0,1	-
3481	421092.33	2189425.96	Картометрический	0,1	-
3482	421081.60	2189426.28	Картометрический	0,1	-
3483	421066.21	2189426.04	Картометрический	0,1	-
3484	421052.87	2189425.88	Картометрический	0,1	-
3485	421030.06	2189425.95	Картометрический	0,1	-
3486	421020.37	2189426.27	Картометрический	0,1	-
3487	421011.18	2189426.14	Картометрический	0,1	-
3488	420996.85	2189425.65	Картометрический	0,1	-
3489	420995.44	2189425.39	Картометрический	0,1	-
3490	420995.39	2189425.06	Картометрический	0,1	-
3491	420980.88	2189422.58	Картометрический	0,1	-
3492	420974.39	2189421.82	Картометрический	0,1	-
3493	420961.51	2189420.33	Картометрический	0,1	-
3494	420949.57	2189418.49	Картометрический	0,1	-
3495	420941.45	2189416.54	Картометрический	0,1	-
3496	420940.00	2189425.26	Картометрический	0,1	-
3497	420861.80	2189422.43	Картометрический	0,1	-
3498	420827.38	2189421.73	Картометрический	0,1	-
3499	420814.43	2189421.46	Картометрический	0,1	-
3500	420802.94	2189421.22	Картометрический	0,1	-
3501	420791.02	2189420.51	Картометрический	0,1	-
3502	420773.86	2189419.84	Картометрический	0,1	-
3503	420753.38	2189419.28	Картометрический	0,1	-
3504	420753.41	2189419.92	Картометрический	0,1	-
3505	420752.69	2189419.90	Картометрический	0,1	-
3506	420732.62	2189419.26	Картометрический	0,1	-
3507	420732.59	2189418.70	Картометрический	0,1	-
3508	420716.66	2189418.29	Картометрический	0,1	-
3509	420716.68	2189418.75	Картометрический	0,1	-
3510	420700.55	2189418.24	Картометрический	0,1	-
3511	420652.60	2189416.80	Картометрический	0,1	-
3512	420646.16	2189416.45	Картометрический	0,1	-
3513	420636.24	2189415.94	Картометрический	0,1	-

Раздел 2					
Сведения о местоположении границ объекта					
Обозначение характерных точек границ	**Координаты, м**		**Метод определения координат характерной точки**	**Средняя квадратическая погрешность положения характерной точки (Mt), м**	**Описание обозначения точки на местности (при наличии)**
	X	**Y**			
1	**2**	**3**	**4**	**5**	**6**
3514	420636.39	2189418.65	Картометрический	0,1	-
3515	420569.29	2189419.49	Картометрический	0,1	-
3516	420603.36	2189264.74	Картометрический	0,1	-
3517	420605.97	2189264.91	Картометрический	0,1	-
3518	420606.78	2189261.03	Картометрический	0,1	-
3519	420607.92	2189254.95	Картометрический	0,1	-
3520	420636.06	2189257.70	Картометрический	0,1	-
3521	420640.18	2189239.44	Картометрический	0,1	-
3522	420640.62	2189237.56	Картометрический	0,1	-
3523	420642.44	2189229.79	Картометрический	0,1	-
3524	420643.86	2189219.77	Картометрический	0,1	-
3525	420652.88	2189178.58	Картометрический	0,1	-
3526	420652.92	2189177.64	Картометрический	0,1	-
3527	420652.72	2189177.60	Картометрический	0,1	-
3528	420655.53	2189164.12	Картометрический	0,1	-
3529	420657.19	2189156.79	Картометрический	0,1	-
3530	420656.24	2189156.59	Картометрический	0,1	-
3531	420661.45	2189135.35	Картометрический	0,1	-
3532	420662.98	2189129.89	Картометрический	0,1	-
3533	420676.22	2189065.18	Картометрический	0,1	-
3534	420698.85	2188950.49	Картометрический	0,1	-
3535	420697.73	2188950.29	Картометрический	0,1	-
3536	420700.71	2188934.37	Картометрический	0,1	-
3537	420701.50	2188919.57	Картометрический	0,1	-
3538	420602.30	2188899.05	Картометрический	0,1	-
3539	420293.08	2188828.38	Картометрический	0,1	-
3540	420009.88	2188765.54	Картометрический	0,1	-
3541	419644.54	2188690.73	Картометрический	0,1	-
3542	419630.14	2188679.39	Картометрический	0,1	-
3543	419599.35	2188673.82	Картометрический	0,1	-
3544	419498.86	2188651.43	Картометрический	0,1	-
3545	419491.86	2188664.19	Картометрический	0,1	-
3546	419464.52	2188658.68	Картометрический	0,1	-
3547	419467.69	2188645.59	Картометрический	0,1	-
3548	419348.22	2188619.51	Картометрический	0,1	-
3549	419346.35	2188619.10	Картометрический	0,1	-
3550	419347.41	2188614.56	Картометрический	0,1	-
3551	419188.22	2188583.08	Картометрический	0,1	-
3552	419183.54	2188602.70	Картометрический	0,1	-
3553	418791.39	2188520.81	Картометрический	0,1	-

Раздел 2					
Сведения о местоположении границ объекта					
Обозначение характерных точек границ	**Координаты, м**		**Метод определения координат характерной точки**	**Средняя квадратическая погрешность положения характерной точки (Mt), м**	**Описание обозначения точки на местности (при наличии)**
	X	**Y**			
1	**2**	**3**	**4**	**5**	**6**
3554	418783.25	2188519.11	Картометрический	0,1	-
3555	418771.70	2188516.52	Картометрический	0,1	-
3556	418771.32	2188521.04	Картометрический	0,1	-
3557	418419.93	2188450.51	Картометрический	0,1	-
3558	418386.43	2188487.03	Картометрический	0,1	-
3559	418382.79	2188492.46	Картометрический	0,1	-
3560	418348.92	2188532.21	Картометрический	0,1	-
3561	418314.96	2188573.77	Картометрический	0,1	-
3562	418310.30	2188578.91	Картометрический	0,1	-
3563	418307.64	2188581.86	Картометрический	0,1	-
3564	418303.23	2188586.72	Картометрический	0,1	-
3565	418292.90	2188596.82	Картометрический	0,1	-
3566	418260.06	2188628.63	Картометрический	0,1	-
3567	418227.32	2188688.19	Картометрический	0,1	-
3568	418211.60	2188716.51	Картометрический	0,1	-
3569	418194.73	2188747.18	Картометрический	0,1	-
3570	418208.44	2188752.53	Картометрический	0,1	-
3571	418209.36	2188750.61	Картометрический	0,1	-
3572	418217.76	2188753.72	Картометрический	0,1	-
3573	418216.95	2188755.60	Картометрический	0,1	-
3574	418266.30	2188773.54	Картометрический	0,1	-
3575	418271.00	2188776.06	Картометрический	0,1	-
3576	418273.00	2188778.91	Картометрический	0,1	-
3577	418272.44	2188781.71	Картометрический	0,1	-
3578	418264.17	2188803.82	Картометрический	0,1	-
3579	418251.18	2188836.55	Картометрический	0,1	-
3580	418248.21	2188837.12	Картометрический	0,1	-
3581	418237.58	2188865.31	Картометрический	0,1	-
3582	418230.75	2188882.97	Картометрический	0,1	-
3583	418219.13	2188912.65	Картометрический	0,1	-
3584	418202.34	2188911.84	Картометрический	0,1	-
3585	418186.83	2188910.89	Картометрический	0,1	-
3586	418182.05	2188910.67	Картометрический	0,1	-
3587	418169.97	2188932.72	Картометрический	0,1	-
3588	418126.24	2189013.41	Картометрический	0,1	-
3589	418104.10	2189054.44	Картометрический	0,1	-
3590	418094.69	2189071.52	Картометрический	0,1	-
3591	418079.62	2189098.71	Картометрический	0,1	-
3592	418070.97	2189114.05	Картометрический	0,1	-
3593	418043.06	2189163.53	Картометрический	0,1	-

Раздел 2					
Сведения о местоположении границ объекта					
Обозначение характерных точек границ	**Координаты, м**		**Метод определения координат характерной точки**	**Средняя квадратическая погрешность положения характерной точки (Mt), м**	**Описание обозначения точки на местности (при наличии)**
	X	**Y**			
1	**2**	**3**	**4**	**5**	**6**
3594	418034.32	2189178.91	Картометрический	0,1	-
3595	418029.73	2189189.19	Картометрический	0,1	-
3596	418273.43	2189324.17	Картометрический	0,1	-
3597	418343.83	2189334.14	Картометрический	0,1	-
3598	418438.33	2189386.23	Картометрический	0,1	-
3599	418521.41	2189430.65	Картометрический	0,1	-
3600	418525.57	2189436.02	Картометрический	0,1	-
3601	418561.01	2189448.51	Картометрический	0,1	-
3602	418572.07	2189449.49	Картометрический	0,1	-
3603	418586.82	2189449.04	Картометрический	0,1	-
3604	418606.56	2189448.45	Картометрический	0,1	-
3605	418623.32	2189473.20	Картометрический	0,1	-
3606	418706.66	2189475.64	Картометрический	0,1	-
3607	418704.73	2189456.58	Картометрический	0,1	-
3608	418706.56	2189456.60	Картометрический	0,1	-
3609	418706.52	2189463.09	Картометрический	0,1	-
3610	418706.58	2189465.19	Картометрический	0,1	-
3611	418706.80	2189467.51	Картометрический	0,1	-
3612	418707.31	2189470.19	Картометрический	0,1	-
3613	418708.18	2189473.20	Картометрический	0,1	-
3614	418709.23	2189475.82	Картометрический	0,1	-
3615	418710.33	2189478.03	Картометрический	0,1	-
3616	418711.52	2189479.96	Картометрический	0,1	-
3617	418667.39	2189479.11	Картометрический	0,1	-
3618	418624.64	2189477.98	Картометрический	0,1	-
3619	418596.12	2189476.85	Картометрический	0,1	-
3620	418574.19	2189475.37	Картометрический	0,1	-
3621	418561.59	2189474.14	Картометрический	0,1	-
3622	418551.40	2189472.14	Картометрический	0,1	-
3623	418540.24	2189469.13	Картометрический	0,1	-
3624	418521.52	2189463.47	Картометрический	0,1	-
3625	418500.21	2189453.53	Картометрический	0,1	-
3626	418446.92	2189425.47	Картометрический	0,1	-
3627	418396.78	2189398.23	Картометрический	0,1	-
3628	418324.71	2189357.83	Картометрический	0,1	-
3629	418324.56	2189357.75	Картометрический	0,1	-
3630	418237.58	2189310.08	Картометрический	0,1	-
3631	418237.52	2189310.05	Картометрический	0,1	-
3632	418177.45	2189277.40	Картометрический	0,1	-
3633	418054.49	2189209.85	Картометрический	0,1	-

Раздел 2					
Сведения о местоположении границ объекта					
Обозначение характерных точек границ	**Координаты, м**		**Метод определения координат характерной точки**	**Средняя квадратическая погрешность положения характерной точки (Mt), м**	**Описание обозначения точки на местности (при наличии)**
	X	**Y**			
1	**2**	**3**	**4**	**5**	**6**
3634	418027.34	2189194.54	Картометрический	0,1	-
3635	418024.21	2189201.55	Картометрический	0,1	-
3636	418011.65	2189224.73	Картометрический	0,1	-
3637	418037.87	2189239.51	Картометрический	0,1	-
3638	418038.04	2189239.60	Картометрический	0,1	-
3639	418161.11	2189307.22	Картометрический	0,1	-
3640	418161.18	2189307.25	Картометрический	0,1	-
3641	418221.26	2189339.91	Картометрический	0,1	-
3642	418308.15	2189387.53	Картометрический	0,1	-
3643	418380.25	2189427.94	Картометрический	0,1	-
3644	418380.45	2189428.05	Картометрический	0,1	-
3645	418430.78	2189455.40	Картометрический	0,1	-
3646	418430.98	2189455.50	Картометрический	0,1	-
3647	418484.73	2189483.80	Картометрический	0,1	-
3648	418485.46	2189484.17	Картометрический	0,1	-
3649	418508.25	2189494.80	Картометрический	0,1	-
3650	418510.53	2189495.67	Картометрический	0,1	-
3651	418530.66	2189501.75	Картометрический	0,1	-
3652	418531.14	2189501.89	Картометрический	0,1	-
3653	418543.11	2189505.12	Картометрический	0,1	-
3654	418544.26	2189505.38	Картометрический	0,1	-
3655	418555.84	2189507.66	Картометрический	0,1	-
3656	418557.48	2189507.90	Картометрический	0,1	-
3657	418571.15	2189509.23	Картометрический	0,1	-
3658	418571.65	2189509.27	Картометрический	0,1	-
3659	418594.06	2189510.79	Картометрический	0,1	-
3660	418594.54	2189510.82	Картометрический	0,1	-
3661	418623.41	2189511.96	Картометрический	0,1	-
3662	418623.63	2189511.96	Картометрический	0,1	-
3663	418666.55	2189513.10	Картометрический	0,1	-
3664	418666.67	2189513.11	Картометрический	0,1	-
3665	418785.00	2189515.39	Картометрический	0,1	-
3666	418785.36	2189515.39	Картометрический	0,1	-
3667	418883.84	2189515.20	Картометрический	0,1	-
3668	418946.83	2189515.77	Картометрический	0,1	-
3669	419047.87	2189516.53	Картометрический	0,1	-
3670	419048.00	2189516.53	Картометрический	0,1	-
3671	419171.05	2189516.53	Картометрический	0,1	-
3672	419241.80	2189516.72	Картометрический	0,1	-
3673	419364.23	2189518.05	Картометрический	0,1	-

Раздел 2					
Сведения о местоположении границ объекта					
Обозначение характерных точек границ	**Координаты, м**		**Метод определения координат характерной точки**	**Средняя квадратическая погрешность положения характерной точки (Mt), м**	**Описание обозначения точки на местности (при наличии)**
	X	**Y**			
1	**2**	**3**	**4**	**5**	**6**
3674	419364.36	2189518.05	Картометрический	0,1	-
3675	419477.31	2189518.43	Картометрический	0,1	-
3676	419553.99	2189519.19	Картометрический	0,1	-
3677	419554.37	2189519.19	Картометрический	0,1	-
3678	419636.21	2189518.31	Картометрический	0,1	-
3679	419647.54	2189518.05	Картометрический	0,1	-
3680	419648.31	2189541.16	Картометрический	0,1	-
3681	419639.05	2189541.17	Картометрический	0,1	-
3682	419640.43	2189562.54	Картометрический	0,1	-
3683	419649.20	2189567.77	Картометрический	0,1	-
3684	419657.38	2189815.04	Картометрический	0,1	-
3685	419659.48	2189986.16	Картометрический	0,1	-
3686	419650.33	2189986.26	Картометрический	0,1	-
3687	419652.88	2190150.99	Картометрический	0,1	-
3688	419653.47	2190188.89	Картометрический	0,1	-
3689	419654.45	2190252.05	Картометрический	0,1	-
3690	419659.69	2190590.00	Картометрический	0,1	-
3691	419702.28	2190589.49	Картометрический	0,1	-
3692	419996.17	2190587.02	Картометрический	0,1	-
3693	420019.25	2190586.82	Картометрический	0,1	-
3694	420095.90	2190586.18	Картометрический	0,1	-
3695	420098.68	2190578.81	Картометрический	0,1	-
3696	420110.59	2190210.59	Картометрический	0,1	-
3697	420110.48	2190184.62	Картометрический	0,1	-
3698	420092.25	2190184.74	Картометрический	0,1	-
3699	420095.37	2190089.30	Картометрический	0,1	-
3700	420093.48	2189914.50	Картометрический	0,1	-
3701	420140.95	2189911.04	Картометрический	0,1	-
3702	420320.26	2189813.79	Картометрический	0,1	-
3703	420321.66	2189812.80	Картометрический	0,1	-
3704	420482.57	2189744.16	Картометрический	0,1	-
3705	420482.00	2189699.44	Картометрический	0,1	-
3706	420482.12	2189697.92	Картометрический	0,1	-
3707	420486.69	2189694.62	Картометрический	0,1	-
3708	420500.46	2189691.48	Картометрический	0,1	-
3709	420500.41	2189687.73	Картометрический	0,1	-
3710	420500.57	2189687.74	Картометрический	0,1	-
3711	420500.61	2189694.53	Картометрический	0,1	-
3712	420500.71	2189713.89	Картометрический	0,1	-
3713	420526.36	2189712.65	Картометрический	0,1	-

Раздел 2					
Сведения о местоположении границ объекта					
Обозначение характерных точек границ	**Координаты, м**		**Метод определения координат характерной точки**	**Средняя квадратическая погрешность положения характерной точки (Mt), м**	**Описание обозначения точки на местности (при наличии)**
	X	**Y**			
1	**2**	**3**	**4**	**5**	**6**
3714	420526.61	2189693.28	Картометрический	0,1	-
3715	420526.67	2189688.90	Картометрический	0,1	-
3716	420544.74	2189690.04	Картометрический	0,1	-
3717	420544.76	2189695.67	Картометрический	0,1	-
3718	420563.62	2189694.50	Картометрический	0,1	-
3719	420563.68	2189692.73	Картометрический	0,1	-
3720	420574.23	2189693.58	Картометрический	0,1	-
3721	420574.01	2189710.01	Картометрический	0,1	-
3722	420587.98	2189710.60	Картометрический	0,1	-
3723	420588.18	2189703.80	Картометрический	0,1	-
3724	420614.46	2189704.91	Картометрический	0,1	-
3725	420614.81	2189696.79	Картометрический	0,1	-
3726	420701.48	2189703.65	Картометрический	0,1	-
3727	420707.43	2189704.12	Картометрический	0,1	-
3728	420709.56	2189704.46	Картометрический	0,1	-
3729	420710.84	2189704.63	Картометрический	0,1	-
3730	420710.83	2189704.39	Картометрический	0,1	-
3731	420721.78	2189705.25	Картометрический	0,1	-
3732	420721.78	2189705.86	Картометрический	0,1	-
3733	420725.60	2189706.05	Картометрический	0,1	-
3734	420725.61	2189705.56	Картометрический	0,1	-
3735	420726.15	2189705.60	Картометрический	0,1	-
3736	420726.11	2189711.45	Картометрический	0,1	-
3737	420748.14	2189713.96	Картометрический	0,1	-
3738	420758.30	2189715.22	Картометрический	0,1	-
3739	420758.78	2189710.42	Картометрический	0,1	-
3740	420763.21	2189710.78	Картометрический	0,1	-
3741	420763.29	2189712.61	Картометрический	0,1	-
3742	420769.46	2189712.75	Картометрический	0,1	-
3743	420769.55	2189711.30	Картометрический	0,1	-
3744	420779.11	2189711.39	Картометрический	0,1	-
3745	420778.90	2189709.78	Картометрический	0,1	-
3746	420779.13	2189709.79	Картометрический	0,1	-
3747	420779.20	2189710.35	Картометрический	0,1	-
3748	420796.22	2189709.50	Картометрический	0,1	-
3749	420836.04	2189713.23	Картометрический	0,1	-
3750	420849.01	2189714.01	Картометрический	0,1	-
3751	420857.01	2189714.49	Картометрический	0,1	-
3752	420857.43	2189718.17	Картометрический	0,1	-
3753	420858.43	2189721.03	Картометрический	0,1	-

Раздел 2					
Сведения о местоположении границ объекта					
Обозначение характерных точек границ	**Координаты, м**		**Метод определения координат характерной точки**	**Средняя квадратическая погрешность положения характерной точки (Mt), м**	**Описание обозначения точки на местности (при наличии)**
	X	**Y**			
1	**2**	**3**	**4**	**5**	**6**
3754	420859.36	2189722.25	Картометрический	0,1	-
3755	420859.83	2189722.88	Картометрический	0,1	-
3756	420860.81	2189728.43	Картометрический	0,1	-
3757	420866.82	2189728.15	Картометрический	0,1	-
3758	420869.65	2189728.02	Картометрический	0,1	-
3759	420878.89	2189727.58	Картометрический	0,1	-
3760	420902.81	2189725.44	Картометрический	0,1	-
3761	420912.84	2189724.62	Картометрический	0,1	-
3762	420913.54	2189721.87	Картометрический	0,1	-
3763	420920.67	2189721.34	Картометрический	0,1	-
3764	420920.72	2189718.32	Картометрический	0,1	-
3765	420981.06	2189721.25	Картометрический	0,1	-
3766	420981.88	2189722.52	Картометрический	0,1	-
3767	420987.75	2189730.45	Картометрический	0,1	-
3768	420988.57	2189736.79	Картометрический	0,1	-
3769	420992.37	2189736.69	Картометрический	0,1	-
3770	421007.32	2189756.86	Картометрический	0,1	-
3771	421009.88	2189756.85	Картометрический	0,1	-
3772	421108.15	2189755.50	Картометрический	0,1	-
3773	421108.83	2189770.43	Картометрический	0,1	-
3774	421125.40	2189769.34	Картометрический	0,1	-
3775	421124.56	2189755.28	Картометрический	0,1	-
3776	421391.96	2189751.62	Картометрический	0,1	-
3777	421394.27	2189739.09	Картометрический	0,1	-
3778	421408.54	2189739.52	Картометрический	0,1	-
3779	421410.29	2189724.73	Картометрический	0,1	-
3780	421412.47	2189708.10	Картометрический	0,1	-
3781	421414.65	2189691.12	Картометрический	0,1	-
3782	421417.25	2189671.74	Картометрический	0,1	-
3783	421419.87	2189653.10	Картометрический	0,1	-
3784	421422.06	2189637.34	Картометрический	0,1	-
3785	421413.09	2189636.94	Картометрический	0,1	-
3786	421413.14	2189636.64	Картометрический	0,1	-
3787	421416.05	2189620.86	Картометрический	0,1	-
3788	421424.68	2189621.06	Картометрический	0,1	-
3789	421425.71	2189620.84	Картометрический	0,1	-
3790	421426.26	2189619.09	Картометрический	0,1	-
3791	421426.29	2189618.86	Картометрический	0,1	-
3792	421427.90	2189605.38	Картометрический	0,1	-
3793	421430.25	2189590.27	Картометрический	0,1	-

Раздел 2					
Сведения о местоположении границ объекта					
Обозначение характерных точек границ	**Координаты, м**		**Метод определения координат характерной точки**	**Средняя квадратическая погрешность положения характерной точки (Mt), м**	**Описание обозначения точки на местности (при наличии)**
	X	**Y**			
1	**2**	**3**	**4**	**5**	**6**
3794	421430.16	2189589.87	Картометрический	0,1	-
3795	421421.85	2189589.37	Картометрический	0,1	-
3796	421421.91	2189589.01	Картометрический	0,1	-
3797	421422.63	2189589.05	Картометрический	0,1	-
3798	421430.21	2189589.45	Картометрический	0,1	-
3799	421431.13	2189581.02	Картометрический	0,1	-
3800	421431.85	2189574.50	Картометрический	0,1	-
3801	421431.86	2189574.44	Картометрический	0,1	-
3802	421433.31	2189567.55	Картометрический	0,1	-
3803	421434.46	2189560.66	Картометрический	0,1	-
3804	421434.53	2189560.24	Картометрический	0,1	-
3805	421431.42	2189559.41	Картометрический	0,1	-
3806	421427.42	2189559.14	Картометрический	0,1	-
3807	421427.43	2189559.11	Картометрический	0,1	-
3808	421431.24	2189538.39	Картометрический	0,1	-
3809	421471.87	2189538.67	Картометрический	0,1	-
3810	421469.04	2189654.99	Картометрический	0,1	-
3811	421850.03	2189652.71	Картометрический	0,1	-
3812	421850.59	2189641.27	Картометрический	0,1	-
3813	421867.71	2189641.29	Картометрический	0,1	-
3814	421874.90	2189527.22	Картометрический	0,1	-
3815	421883.11	2189527.20	Картометрический	0,1	-
3816	421885.38	2189493.20	Картометрический	0,1	-
3817	421877.05	2189493.22	Картометрический	0,1	-
3818	421877.70	2189482.87	Картометрический	0,1	-
3819	421873.27	2189482.58	Картометрический	0,1	-
3820	421880.60	2189369.63	Картометрический	0,1	-
3821	421878.00	2189368.92	Картометрический	0,1	-
3822	421719.12	2189325.05	Картометрический	0,1	-
3823	421679.73	2189122.93	Картометрический	0,1	-
3824	421676.17	2189090.90	Картометрический	0,1	-
3825	421676.10	2189090.86	Картометрический	0,1	-
3826	421669.99	2189090.04	Картометрический	0,1	-
3827	421270.06	2189030.15	Картометрический	0,1	-
3828	421017.98	2188985.02	Картометрический	0,1	-
3829	421014.27	2188984.26	Картометрический	0,1	-
3830	420795.29	2188938.97	Картометрический	0,1	-
3831	420791.28	2188953.70	Картометрический	0,1	-
3832	420789.37	2188962.36	Картометрический	0,1	-
3833	420779.53	2189007.76	Картометрический	0,1	-

Раздел 2					
Сведения о местоположении границ объекта					
Обозначение характерных точек границ	**Координаты, м**		**Метод определения координат характерной точки**	**Средняя квадратическая погрешность положения характерной точки (Mt), м**	**Описание обозначения точки на местности (при наличии)**
	X	**Y**			
1	**2**	**3**	**4**	**5**	**6**
3834	420774.30	2189028.83	Картометрический	0,1	-
3835	420756.09	2189112.40	Картометрический	0,1	-
3836	420830.77	2189127.98	Картометрический	0,1	-
3837	420830.92	2189128.62	Картометрический	0,1	-
3838	420835.31	2189133.42	Картометрический	0,1	-
3839	420806.83	2189232.75	Картометрический	0,1	-
3840	420795.47	2189274.06	Картометрический	0,1	-
3841	420797.73	2189274.74	Картометрический	0,1	-
3842	420791.73	2189294.24	Картометрический	0,1	-
3843	420941.77	2189331.77	Картометрический	0,1	-
3844	420956.30	2189331.96	Картометрический	0,1	-
3845	420959.00	2189318.87	Картометрический	0,1	-
3846	420962.30	2189312.48	Картометрический	0,1	-
3847	421048.80	2189308.94	Картометрический	0,1	-
3848	421143.90	2189306.54	Картометрический	0,1	-
3849	421162.01	2189306.28	Картометрический	0,1	-
3850	421215.31	2189303.84	Картометрический	0,1	-
3851	421332.27	2189312.60	Картометрический	0,1	-
3852	421397.48	2189318.29	Картометрический	0,1	-
3853	421433.25	2189321.07	Картометрический	0,1	-
3854	421456.70	2189324.67	Картометрический	0,1	-
3855	421456.40	2189327.89	Картометрический	0,1	-
3856	421459.47	2189328.16	Картометрический	0,1	-
3857	421449.30	2189441.14	Картометрический	0,1	-
3858	421430.83	2189441.32	Картометрический	0,1	-
3859	421428.16	2189441.21	Картометрический	0,1	-
3860	421401.27	2189438.26	Картометрический	0,1	-
3861	421400.37	2189435.91	Картометрический	0,1	-
3862	421387.35	2189434.32	Картометрический	0,1	-
3863	421373.43	2189432.72	Картометрический	0,1	-
3864	421359.98	2189431.53	Картометрический	0,1	-
3865	421342.01	2189429.25	Картометрический	0,1	-
3866	421341.95	2189430.23	Картометрический	0,1	-
3867	421310.45	2189428.80	Картометрический	0,1	-
3868	421281.22	2189425.57	Картометрический	0,1	-
3869	421281.29	2189425.42	Картометрический	0,1	-
3870	421280.80	2189417.86	Картометрический	0,1	-
3871	421278.78	2189412.29	Картометрический	0,1	-
3872	421275.59	2189410.65	Картометрический	0,1	-
3873	421270.75	2189410.65	Картометрический	0,1	-

Раздел 2					
Сведения о местоположении границ объекта					
Обозначение характерных точек границ	**Координаты, м**		**Метод определения координат характерной точки**	**Средняя квадратическая погрешность положения характерной точки (Mt), м**	**Описание обозначения точки на местности (при наличии)**
	X	**Y**			
1	**2**	**3**	**4**	**5**	**6**
3874	421259.64	2189410.64	Картометрический	0,1	-
3875	421259.87	2189415.07	Картометрический	0,1	-
3876	418719.30	2189480.11	Картометрический	0,1	-
3877	418718.25	2189478.96	Картометрический	0,1	-
3878	418716.88	2189477.18	Картометрический	0,1	-
3879	418715.30	2189474.63	Картометрический	0,1	-
3880	418713.99	2189471.61	Картометрический	0,1	-
3881	418713.20	2189469.05	Картометрический	0,1	-
3882	418712.74	2189466.63	Картометрический	0,1	-
3883	418712.56	2189464.80	Картометрический	0,1	-
3884	418712.52	2189463.13	Картометрический	0,1	-
3885	418712.56	2189456.67	Картометрический	0,1	-
3886	418789.86	2189457.60	Картометрический	0,1	-
3887	418790.13	2189457.99	Картометрический	0,1	-
3888	418791.26	2189459.43	Картометрический	0,1	-
3889	418792.14	2189460.42	Картометрический	0,1	-
3890	418792.76	2189461.09	Картометрический	0,1	-
3891	418793.80	2189462.11	Картометрический	0,1	-
3892	418794.75	2189462.97	Картометрический	0,1	-
3893	418795.64	2189463.70	Картометрический	0,1	-
3894	418796.80	2189464.59	Картометрический	0,1	-
3895	418798.27	2189465.58	Картометрический	0,1	-
3896	418798.70	2189465.88	Картометрический	0,1	-
3897	418799.19	2189466.29	Картометрический	0,1	-
3898	418799.62	2189466.72	Картометрический	0,1	-
3899	418799.98	2189467.15	Картометрический	0,1	-
3900	418800.32	2189467.57	Картометрический	0,1	-
3901	418800.59	2189467.96	Картометрический	0,1	-
3902	418800.81	2189468.36	Картометрический	0,1	-
3903	418801.02	2189468.74	Картометрический	0,1	-
3904	418801.24	2189469.23	Картометрический	0,1	-
3905	418801.38	2189469.61	Картометрический	0,1	-
3906	418801.51	2189470.01	Картометрический	0,1	-
3907	418801.59	2189470.28	Картометрический	0,1	-
3908	418801.69	2189470.71	Картометрический	0,1	-
3909	418801.76	2189471.12	Картометрический	0,1	-
3910	418801.80	2189471.43	Картометрический	0,1	-
3911	418801.84	2189471.77	Картометрический	0,1	-
3912	418801.85	2189472.07	Картометрический	0,1	-
3913	418801.86	2189472.31	Картометрический	0,1	-

Раздел 2					
Сведения о местоположении границ объекта					
Обозначение характерных точек границ	**Координаты, м**		**Метод определения координат характерной точки**	**Средняя квадратическая погрешность положения характерной точки (Mt), м**	**Описание обозначения точки на местности (при наличии)**
	X	**Y**			
1	**2**	**3**	**4**	**5**	**6**
3914	418802.43	2189461.17	Картометрический	0,1	-
3915	418800.52	2189459.88	Картометрический	0,1	-
3916	418799.00	2189458.68	Картометрический	0,1	-
3917	418797.89	2189457.70	Картометрический	0,1	-
3918	418800.47	2189457.73	Картометрический	0,1	-
3919	418804.89	2189173.03	Картометрический	0,1	-
3920	418988.61	2189118.80	Картометрический	0,1	-
3921	419174.66	2189390.10	Картометрический	0,1	-
3922	419177.44	2189401.91	Картометрический	0,1	-
3923	419167.22	2189410.74	Картометрический	0,1	-
3924	419125.28	2189446.96	Картометрический	0,1	-
3925	419093.62	2189447.28	Картометрический	0,1	-
3926	419093.76	2189461.27	Картометрический	0,1	-
3927	419064.93	2189460.92	Картометрический	0,1	-
3928	419065.00	2189472.76	Картометрический	0,1	-
3929	419066.91	2189478.87	Картометрический	0,1	-
3930	419065.07	2189482.53	Картометрический	0,1	-
3931	419048.06	2189482.53	Картометрический	0,1	-
3932	418947.10	2189481.77	Картометрический	0,1	-
3933	418884.05	2189481.20	Картометрический	0,1	-
3934	418883.87	2189481.20	Картометрический	0,1	-
3935	418785.47	2189481.39	Картометрический	0,1	-
3936	418719.30	2189480.11	Картометрический	0,1	-
3937	418647.66	2188901.91	Картометрический	0,1	-
3938	418660.34	2188901.80	Картометрический	0,1	-
3939	418661.16	2188905.32	Картометрический	0,1	-
3940	418664.98	2188961.59	Картометрический	0,1	-
3941	418666.38	2188976.54	Картометрический	0,1	-
3942	418670.18	2189028.23	Картометрический	0,1	-
3943	418674.50	2189092.49	Картометрический	0,1	-
3944	418677.66	2189122.24	Картометрический	0,1	-
3945	418685.27	2189165.57	Картометрический	0,1	-
3946	418695.07	2189216.53	Картометрический	0,1	-
3947	418695.00	2189217.70	Картометрический	0,1	-
3948	418688.15	2189220.35	Картометрический	0,1	-
3949	418680.20	2189223.43	Картометрический	0,1	-
3950	418677.51	2189222.58	Картометрический	0,1	-
3951	418663.84	2189224.53	Картометрический	0,1	-
3952	418613.39	2189232.93	Картометрический	0,1	-
3953	418598.87	2189235.94	Картометрический	0,1	-

Раздел 2					
Сведения о местоположении границ объекта					
Обозначение характерных точек границ	**Координаты, м**		**Метод определения координат характерной точки**	**Средняя квадратическая погрешность положения характерной точки (Mt), м**	**Описание обозначения точки на местности (при наличии)**
	X	**Y**			
1	**2**	**3**	**4**	**5**	**6**
3954	418587.06	2189253.39	Картометрический	0,1	-
3955	418576.55	2189270.41	Картометрический	0,1	-
3956	418569.37	2189280.58	Картометрический	0,1	-
3957	418564.49	2189288.13	Картометрический	0,1	-
3958	418562.07	2189289.42	Картометрический	0,1	-
3959	418545.66	2189292.99	Картометрический	0,1	-
3960	418531.06	2189294.30	Картометрический	0,1	-
3961	418514.19	2189295.75	Картометрический	0,1	-
3962	418513.35	2189296.03	Картометрический	0,1	-
3963	418504.91	2189296.29	Картометрический	0,1	-
3964	418490.89	2189292.08	Картометрический	0,1	-
3965	418466.95	2189284.42	Картометрический	0,1	-
3966	418446.23	2189279.17	Картометрический	0,1	-
3967	418425.69	2189272.56	Картометрический	0,1	-
3968	418405.71	2189262.97	Картометрический	0,1	-
3969	418387.98	2189251.45	Картометрический	0,1	-
3970	418380.75	2189246.75	Картометрический	0,1	-
3971	418375.41	2189243.62	Картометрический	0,1	-
3972	418372.91	2189242.56	Картометрический	0,1	-
3973	418367.12	2189240.40	Картометрический	0,1	-
3974	418355.49	2189235.02	Картометрический	0,1	-
3975	418344.18	2189227.58	Картометрический	0,1	-
3976	418329.89	2189216.63	Картометрический	0,1	-
3977	418322.68	2189204.39	Картометрический	0,1	-
3978	418318.14	2189195.95	Картометрический	0,1	-
3979	418311.54	2189186.06	Картометрический	0,1	-
3980	418302.31	2189175.99	Картометрический	0,1	-
3981	418297.16	2189170.73	Картометрический	0,1	-
3982	418288.89	2189163.76	Картометрический	0,1	-
3983	418280.11	2189162.07	Картометрический	0,1	-
3984	418273.61	2189162.91	Картометрический	0,1	-
3985	418266.94	2189161.08	Картометрический	0,1	-
3986	418252.91	2189158.11	Картометрический	0,1	-
3987	418239.00	2189151.78	Картометрический	0,1	-
3988	418221.53	2189146.09	Картометрический	0,1	-
3989	418208.40	2189144.97	Картометрический	0,1	-
3990	418204.06	2189146.68	Картометрический	0,1	-
3991	418197.47	2189150.60	Картометрический	0,1	-
3992	418188.84	2189155.77	Картометрический	0,1	-
3993	418171.90	2189160.81	Картометрический	0,1	-

Раздел 2					
Сведения о местоположении границ объекта					
Обозначение характерных точек границ	**Координаты, м**		**Метод определения координат характерной точки**	**Средняя квадратическая погрешность положения характерной точки (Mt), м**	**Описание обозначения точки на местности (при наличии)**
	X	**Y**			
1	**2**	**3**	**4**	**5**	**6**
3994	418170.73	2189160.70	Картометрический	0,1	-
3995	418147.46	2189158.47	Картометрический	0,1	-
3996	418124.08	2189151.93	Картометрический	0,1	-
3997	418104.45	2189146.10	Картометрический	0,1	-
3998	418078.03	2189129.23	Картометрический	0,1	-
3999	418079.55	2189118.50	Картометрический	0,1	-
4000	418142.48	2189003.01	Картометрический	0,1	-
4001	418475.80	2189073.90	Картометрический	0,1	-
4002	418474.35	2188948.49	Картометрический	0,1	-
4003	418477.76	2188934.19	Картометрический	0,1	-
4004	418482.78	2188934.58	Картометрический	0,1	-
4005	418483.31	2188934.61	Картометрический	0,1	-
4006	418509.11	2188937.78	Картометрический	0,1	-
4007	418516.85	2188938.73	Картометрический	0,1	-
4008	418536.83	2188941.19	Картометрический	0,1	-
4009	418550.39	2188942.86	Картометрический	0,1	-
4010	418561.94	2188944.27	Картометрический	0,1	-
4011	418574.12	2188945.77	Картометрический	0,1	-
4012	418573.64	2188929.61	Картометрический	0,1	-
4013	418573.17	2188917.63	Картометрический	0,1	-
4014	418573.07	2188917.62	Картометрический	0,1	-
4015	418572.31	2188904.20	Картометрический	0,1	-
4016	418577.16	2188904.34	Картометрический	0,1	-
4017	418590.64	2188903.85	Картометрический	0,1	-
4018	418647.66	2188901.91	Картометрический	0,1	-
4019	419389.00	2188235.15	Картометрический	0,1	-
4020	419387.05	2188256.87	Картометрический	0,1	-
4021	419392.59	2188257.36	Картометрический	0,1	-
4022	419398.11	2188258.12	Картометрический	0,1	-
4023	419417.62	2188259.57	Картометрический	0,1	-
4024	419419.74	2188239.31	Картометрический	0,1	-
4025	419418.98	2188239.20	Картометрический	0,1	-
4026	419402.99	2188236.78	Картометрический	0,1	-
4027	419389.00	2188235.15	Картометрический	0,1	-
4028	421731.26	2188456.05	Картометрический	0,1	-
4029	421728.07	2188485.12	Картометрический	0,1	-
4030	421756.02	2188493.72	Картометрический	0,1	-
4031	421746.31	2188547.97	Картометрический	0,1	-
4032	421739.99	2188553.55	Картометрический	0,1	-
4033	421733.46	2188551.17	Картометрический	0,1	-

Раздел 2					
Сведения о местоположении границ объекта					
Обозначение характерных точек границ	**Координаты, м**		**Метод определения координат характерной точки**	**Средняя квадратическая погрешность положения характерной точки (Mt), м**	**Описание обозначения точки на местности (при наличии)**
	X	**Y**			
1	**2**	**3**	**4**	**5**	**6**
4034	421729.30	2188565.12	Картометрический	0,1	-
4035	421807.40	2188584.02	Картометрический	0,1	-
4036	421802.80	2188617.22	Картометрический	0,1	-
4037	421846.47	2188624.80	Картометрический	0,1	-
4038	421928.03	2188622.49	Картометрический	0,1	-
4039	421929.86	2188622.39	Картометрический	0,1	-
4040	421929.87	2188622.27	Картометрический	0,1	-
4041	421933.29	2188566.36	Картометрический	0,1	-
4042	421931.38	2188566.52	Картометрический	0,1	-
4043	421929.08	2188568.40	Картометрический	0,1	-
4044	421928.64	2188574.30	Картометрический	0,1	-
4045	421800.89	2188563.28	Картометрический	0,1	-
4046	421749.49	2188549.43	Картометрический	0,1	-
4047	421759.51	2188493.99	Картометрический	0,1	-
4048	421743.08	2188460.69	Картометрический	0,1	-
4049	421739.77	2188459.53	Картометрический	0,1	-
4050	421731.26	2188456.05	Картометрический	0,1	-
4051	421406.44	2189754.49	Картометрический	0,1	-
4052	421369.59	2189753.29	Картометрический	0,1	-
4053	421368.67	2189758.87	Картометрический	0,1	-
4054	421367.13	2189768.27	Картометрический	0,1	-
4055	421378.54	2189768.56	Картометрический	0,1	-
4056	421403.71	2189769.22	Картометрический	0,1	-
4057	421404.23	2189769.23	Картометрический	0,1	-
4058	421404.56	2189767.00	Картометрический	0,1	-
4059	421406.44	2189754.49	Картометрический	0,1	-
4060	419009.95	2188265.81	Картометрический	0,1	-
4061	419008.12	2188261.54	Картометрический	0,1	-
4062	419004.56	2188253.18	Картометрический	0,1	-
4063	418893.45	2188260.36	Картометрический	0,1	-
4064	418908.78	2188324.28	Картометрический	0,1	-
4065	418950.55	2188323.17	Картометрический	0,1	-
4066	418959.84	2188322.93	Картометрический	0,1	-
4067	418959.85	2188329.75	Картометрический	0,1	-
4068	418957.58	2188329.79	Картометрический	0,1	-
4069	418957.84	2188357.04	Картометрический	0,1	-
4070	418958.27	2188388.30	Картометрический	0,1	-
4071	418960.00	2188388.28	Картометрический	0,1	-
4072	418960.01	2188390.85	Картометрический	0,1	-
4073	418947.56	2188390.85	Картометрический	0,1	-

Раздел 2					
Сведения о местоположении границ объекта					
Обозначение характерных точек границ	**Координаты, м**		**Метод определения координат характерной точки**	**Средняя квадратическая погрешность положения характерной точки (Mt), м**	**Описание обозначения точки на местности (при наличии)**
	X	**Y**			
1	**2**	**3**	**4**	**5**	**6**
4074	418944.16	2188388.83	Картометрический	0,1	-
4075	418900.28	2188389.57	Картометрический	0,1	-
4076	418883.05	2188389.86	Картометрический	0,1	-
4077	418843.03	2188401.12	Картометрический	0,1	-
4078	418800.64	2188412.52	Картометрический	0,1	-
4079	418793.31	2188415.50	Картометрический	0,1	-
4080	418785.63	2188422.40	Картометрический	0,1	-
4081	418780.89	2188432.54	Картометрический	0,1	-
4082	418779.58	2188440.85	Картометрический	0,1	-
4083	418790.84	2188442.81	Картометрический	0,1	-
4084	418799.39	2188444.43	Картометрический	0,1	-
4085	418799.43	2188443.67	Картометрический	0,1	-
4086	418905.36	2188464.63	Картометрический	0,1	-
4087	419246.75	2188529.70	Картометрический	0,1	-
4088	419247.56	2188529.86	Картометрический	0,1	-
4089	419300.27	2188538.83	Картометрический	0,1	-
4090	419301.72	2188539.08	Картометрический	0,1	-
4091	419331.28	2188544.11	Картометрический	0,1	-
4092	419360.03	2188549.01	Картометрический	0,1	-
4093	419495.52	2188572.08	Картометрический	0,1	-
4094	419553.45	2188581.95	Картометрический	0,1	-
4095	419623.97	2188304.57	Картометрический	0,1	-
4096	419627.13	2188294.11	Картометрический	0,1	-
4097	419631.88	2188273.30	Картометрический	0,1	-
4098	419681.07	2188231.12	Картометрический	0,1	-
4099	419692.26	2188218.99	Картометрический	0,1	-
4100	419694.94	2188221.15	Картометрический	0,1	-
4101	419712.09	2188202.91	Картометрический	0,1	-
4102	419643.32	2188179.47	Картометрический	0,1	-
4103	419590.77	2188137.04	Картометрический	0,1	-
4104	419502.77	2188131.56	Картометрический	0,1	-
4105	419441.68	2188110.74	Картометрический	0,1	-
4106	419460.99	2188128.97	Картометрический	0,1	-
4107	419530.22	2188159.78	Картометрический	0,1	-
4108	419581.56	2188162.36	Картометрический	0,1	-
4109	419626.81	2188193.91	Картометрический	0,1	-
4110	419575.99	2188239.30	Картометрический	0,1	-
4111	419578.76	2188241.87	Картометрический	0,1	-
4112	419560.69	2188243.68	Картометрический	0,1	-
4113	419555.13	2188244.26	Картометрический	0,1	-

Раздел 2					
Сведения о местоположении границ объекта					
Обозначение характерных точек границ	**Координаты, м**		**Метод определения координат характерной точки**	**Средняя квадратическая погрешность положения характерной точки (Mt), м**	**Описание обозначения точки на местности (при наличии)**
	X	**Y**			
1	**2**	**3**	**4**	**5**	**6**
4114	419419.25	2188264.99	Картометрический	0,1	-
4115	419383.67	2188270.42	Картометрический	0,1	-
4116	419333.61	2188278.06	Картометрический	0,1	-
4117	419329.87	2188315.65	Картометрический	0,1	-
4118	419328.66	2188314.14	Картометрический	0,1	-
4119	419319.63	2188307.91	Картометрический	0,1	-
4120	419318.50	2188316.51	Картометрический	0,1	-
4121	419317.55	2188323.82	Картометрический	0,1	-
4122	419316.71	2188330.22	Картометрический	0,1	-
4123	419315.98	2188360.29	Картометрический	0,1	-
4124	419315.64	2188385.14	Картометрический	0,1	-
4125	419315.62	2188387.60	Картометрический	0,1	-
4126	419311.02	2188386.72	Картометрический	0,1	-
4127	419302.49	2188385.09	Картометрический	0,1	-
4128	419294.77	2188383.57	Картометрический	0,1	-
4129	419294.59	2188393.07	Картометрический	0,1	-
4130	419291.45	2188392.80	Картометрический	0,1	-
4131	419291.71	2188391.99	Картометрический	0,1	-
4132	419292.01	2188392.01	Картометрический	0,1	-
4133	419292.07	2188390.93	Картометрический	0,1	-
4134	419299.01	2188370.18	Картометрический	0,1	-
4135	419196.60	2188347.01	Картометрический	0,1	-
4136	419174.58	2188331.55	Картометрический	0,1	-
4137	419163.35	2188331.66	Картометрический	0,1	-
4138	419119.07	2188330.72	Картометрический	0,1	-
4139	419103.26	2188354.96	Картометрический	0,1	-
4140	419104.44	2188358.14	Картометрический	0,1	-
4141	419101.44	2188357.75	Картометрический	0,1	-
4142	419099.15	2188374.32	Картометрический	0,1	-
4143	419070.46	2188371.59	Картометрический	0,1	-
4144	419068.85	2188334.31	Картометрический	0,1	-
4145	419039.25	2188334.53	Картометрический	0,1	-
4146	419030.95	2188315.05	Картометрический	0,1	-
4147	419031.28	2188315.04	Картометрический	0,1	-
4148	419034.84	2188314.96	Картометрический	0,1	-
4149	419056.83	2188314.18	Картометрический	0,1	-
4150	419075.39	2188313.61	Картометрический	0,1	-
4151	419078.82	2188313.50	Картометрический	0,1	-
4152	419079.41	2188313.48	Картометрический	0,1	-
4153	419089.42	2188313.18	Картометрический	0,1	-

Раздел 2					
Сведения о местоположении границ объекта					
Обозначение характерных точек границ	**Координаты, м**		**Метод определения координат характерной точки**	**Средняя квадратическая погрешность положения характерной точки (Mt), м**	**Описание обозначения точки на местности (при наличии)**
	X	**Y**			
1	**2**	**3**	**4**	**5**	**6**
4154	419100.81	2188312.82	Картометрический	0,1	-
4155	419100.12	2188293.49	Картометрический	0,1	-
4156	419098.85	2188258.03	Картометрический	0,1	-
4157	419074.00	2188258.92	Картометрический	0,1	-
4158	419059.26	2188259.45	Картометрический	0,1	-
4159	419054.87	2188259.61	Картометрический	0,1	-
4160	419032.89	2188260.40	Картометрический	0,1	-
4161	419034.58	2188307.71	Картометрический	0,1	-
4162	419023.93	2188307.90	Картометрический	0,1	-
4163	419022.85	2188283.25	Картометрический	0,1	-
4164	419022.08	2188265.38	Картометрический	0,1	-
4165	419009.95	2188265.81	Картометрический	0,1	-
4166	418857.09	2188415.77	Картометрический	0,1	-
4167	418852.15	2188443.96	Картометрический	0,1	-
4168	418796.24	2188433.15	Картометрический	0,1	-
4169	418798.92	2188429.78	Картометрический	0,1	-
4170	418806.37	2188430.12	Картометрический	0,1	-
4171	418855.57	2188416.15	Картометрический	0,1	-
4172	418857.09	2188415.77	Картометрический	0,1	-
4173	421599.78	2188487.25	Картометрический	0,1	-
4174	421393.43	2188474.80	Картометрический	0,1	-
4175	421393.50	2188463.23	Картометрический	0,1	-
4176	421336.31	2188439.37	Картометрический	0,1	-
4177	421259.47	2188419.14	Картометрический	0,1	-
4178	421254.44	2188445.16	Картометрический	0,1	-
4179	421243.83	2188491.23	Картометрический	0,1	-
4180	421237.27	2188495.13	Картометрический	0,1	-
4181	421238.31	2188496.77	Картометрический	0,1	-
4182	421227.91	2188502.99	Картометрический	0,1	-
4183	421218.16	2188481.07	Картометрический	0,1	-
4184	421211.90	2188472.08	Картометрический	0,1	-
4185	421201.54	2188463.02	Картометрический	0,1	-
4186	421193.03	2188458.59	Картометрический	0,1	-
4187	421177.15	2188453.92	Картометрический	0,1	-
4188	421142.50	2188445.29	Картометрический	0,1	-
4189	421142.93	2188440.46	Картометрический	0,1	-
4190	421151.01	2188432.09	Картометрический	0,1	-
4191	421150.52	2188428.74	Картометрический	0,1	-
4192	421205.19	2188395.03	Картометрический	0,1	-
4193	421191.46	2188388.20	Картометрический	0,1	-

Раздел 2					
Сведения о местоположении границ объекта					
Обозначение характерных точек границ	**Координаты, м**		**Метод определения координат характерной точки**	**Средняя квадратическая погрешность положения характерной точки (Mt), м**	**Описание обозначения точки на местности (при наличии)**
	X	**Y**			
1	**2**	**3**	**4**	**5**	**6**
4194	421220.14	2188207.23	Картометрический	0,1	-
4195	421220.22	2188206.73	Картометрический	0,1	-
4196	421083.76	2188176.58	Картометрический	0,1	-
4197	421074.80	2188174.60	Картометрический	0,1	-
4198	420996.53	2188157.30	Картометрический	0,1	-
4199	420988.51	2188214.56	Картометрический	0,1	-
4200	420945.76	2188229.66	Картометрический	0,1	-
4201	420861.81	2188259.32	Картометрический	0,1	-
4202	420812.19	2188261.30	Картометрический	0,1	-
4203	420758.80	2188263.20	Картометрический	0,1	-
4204	420702.74	2188272.90	Картометрический	0,1	-
4205	420671.46	2188278.31	Картометрический	0,1	-
4206	420649.15	2188340.27	Картометрический	0,1	-
4207	420639.92	2188355.97	Картометрический	0,1	-
4208	420621.95	2188372.04	Картометрический	0,1	-
4209	420636.48	2188431.85	Картометрический	0,1	-
4210	420586.36	2188504.05	Картометрический	0,1	-
4211	420580.43	2188507.24	Картометрический	0,1	-
4212	420560.15	2188517.94	Картометрический	0,1	-
4213	420538.81	2188529.21	Картометрический	0,1	-
4214	420533.68	2188531.91	Картометрический	0,1	-
4215	420526.20	2188534.28	Картометрический	0,1	-
4216	420516.29	2188534.32	Картометрический	0,1	-
4217	420511.37	2188535.84	Картометрический	0,1	-
4218	420508.79	2188537.53	Картометрический	0,1	-
4219	420501.28	2188542.46	Картометрический	0,1	-
4220	420500.08	2188555.10	Картометрический	0,1	-
4221	420499.66	2188555.18	Картометрический	0,1	-
4222	420499.15	2188560.46	Картометрический	0,1	-
4223	420499.03	2188561.64	Картометрический	0,1	-
4224	420498.54	2188562.29	Картометрический	0,1	-
4225	420477.35	2188563.21	Картометрический	0,1	-
4226	420461.44	2188557.81	Картометрический	0,1	-
4227	420454.97	2188606.80	Картометрический	0,1	-
4228	420432.58	2188604.40	Картометрический	0,1	-
4229	420408.34	2188598.72	Картометрический	0,1	-
4230	420308.41	2188573.36	Картометрический	0,1	-
4231	420287.16	2188567.57	Картометрический	0,1	-
4232	420269.29	2188563.13	Картометрический	0,1	-
4233	420260.40	2188561.25	Картометрический	0,1	-

Раздел 2					
Сведения о местоположении границ объекта					
Обозначение характерных точек границ	**Координаты, м**		**Метод определения координат характерной точки**	**Средняя квадратическая погрешность положения характерной точки (Mt), м**	**Описание обозначения точки на местности (при наличии)**
	X	**Y**			
1	**2**	**3**	**4**	**5**	**6**
4234	420248.47	2188559.23	Картометрический	0,1	-
4235	420237.95	2188556.96	Картометрический	0,1	-
4236	420251.74	2188520.62	Картометрический	0,1	-
4237	420249.91	2188518.31	Картометрический	0,1	-
4238	420224.37	2188507.01	Картометрический	0,1	-
4239	420216.20	2188505.88	Картометрический	0,1	-
4240	420184.71	2188552.69	Картометрический	0,1	-
4241	420176.92	2188555.36	Картометрический	0,1	-
4242	420172.14	2188559.23	Картометрический	0,1	-
4243	420168.77	2188564.47	Картометрический	0,1	-
4244	420163.90	2188577.96	Картометрический	0,1	-
4245	420081.75	2188560.10	Картометрический	0,1	-
4246	420010.89	2188545.25	Картометрический	0,1	-
4247	419970.25	2188537.44	Картометрический	0,1	-
4248	419912.60	2188526.36	Картометрический	0,1	-
4249	419692.03	2188464.67	Картометрический	0,1	-
4250	419666.35	2188601.17	Картометрический	0,1	-
4251	419791.63	2188622.51	Картометрический	0,1	-
4252	419903.15	2188652.68	Картометрический	0,1	-
4253	419980.65	2188673.65	Картометрический	0,1	-
4254	419975.06	2188699.63	Картометрический	0,1	-
4255	420045.88	2188719.59	Картометрический	0,1	-
4256	420054.11	2188720.98	Картометрический	0,1	-
4257	420093.38	2188727.59	Картометрический	0,1	-
4258	420133.74	2188734.91	Картометрический	0,1	-
4259	420149.78	2188737.94	Картометрический	0,1	-
4260	420178.67	2188603.45	Картометрический	0,1	-
4261	420216.15	2188602.96	Картометрический	0,1	-
4262	420226.83	2188586.26	Картометрический	0,1	-
4263	420230.74	2188575.95	Картометрический	0,1	-
4264	420244.48	2188578.83	Картометрический	0,1	-
4265	420256.87	2188580.94	Картометрический	0,1	-
4266	420264.58	2188582.56	Картометрический	0,1	-
4267	420282.04	2188586.90	Картометрический	0,1	-
4268	420303.43	2188592.73	Картометрический	0,1	-
4269	420403.49	2188618.12	Картометрический	0,1	-
4270	420428.79	2188624.04	Картометрический	0,1	-
4271	420452.15	2188628.09	Картометрический	0,1	-
4272	420430.28	2188793.65	Картометрический	0,1	-
4273	420478.46	2188803.06	Картометрический	0,1	-

Раздел 2					
Сведения о местоположении границ объекта					
Обозначение характерных точек границ	**Координаты, м**		**Метод определения координат характерной точки**	**Средняя квадратическая погрешность положения характерной точки (Mt), м**	**Описание обозначения точки на местности (при наличии)**
	X	**Y**			
1	**2**	**3**	**4**	**5**	**6**
4274	420596.25	2188825.88	Картометрический	0,1	-
4275	421023.68	2188910.49	Картометрический	0,1	-
4276	421209.09	2188941.43	Картометрический	0,1	-
4277	421434.39	2188977.88	Картометрический	0,1	-
4278	421698.70	2189008.03	Картометрический	0,1	-
4279	421702.64	2188993.56	Картометрический	0,1	-
4280	421722.77	2188996.91	Картометрический	0,1	-
4281	421887.91	2189022.58	Картометрический	0,1	-
4282	421903.45	2189025.47	Картометрический	0,1	-
4283	421904.83	2189005.41	Картометрический	0,1	-
4284	421901.98	2189009.06	Картометрический	0,1	-
4285	421795.41	2188991.21	Картометрический	0,1	-
4286	421744.48	2188982.84	Картометрический	0,1	-
4287	421715.11	2188977.76	Картометрический	0,1	-
4288	421708.17	2188973.73	Картометрический	0,1	-
4289	421707.91	2188974.20	Картометрический	0,1	-
4290	421722.43	2188882.58	Картометрический	0,1	-
4291	421723.18	2188882.57	Картометрический	0,1	-
4292	421765.52	2188897.87	Картометрический	0,1	-
4293	421781.37	2188908.47	Картометрический	0,1	-
4294	421779.43	2188915.06	Картометрический	0,1	-
4295	421793.81	2188919.30	Картометрический	0,1	-
4296	421797.79	2188905.80	Картометрический	0,1	-
4297	421819.67	2188914.35	Картометрический	0,1	-
4298	421909.46	2188937.18	Картометрический	0,1	-
4299	421910.57	2188919.55	Картометрический	0,1	-
4300	421911.20	2188909.80	Картометрический	0,1	-
4301	421911.49	2188905.28	Картометрический	0,1	-
4302	421615.19	2188822.47	Картометрический	0,1	-
4303	421626.45	2188791.05	Картометрический	0,1	-
4304	421637.21	2188755.27	Картометрический	0,1	-
4305	421630.07	2188736.58	Картометрический	0,1	-
4306	421621.86	2188729.46	Картометрический	0,1	-
4307	421617.28	2188728.82	Картометрический	0,1	-
4308	421617.29	2188728.81	Картометрический	0,1	-
4309	421645.50	2188694.13	Картометрический	0,1	-
4310	421646.15	2188694.63	Картометрический	0,1	-
4311	421649.53	2188690.66	Картометрический	0,1	-
4312	421648.58	2188689.84	Картометрический	0,1	-
4313	421658.24	2188677.83	Картометрический	0,1	-

Раздел 2

Сведения о местоположении границ объекта

Обозначение характерных точек границ	Координаты, м		Метод определения координат характерной точки	Средняя квадратическая погрешность положения характерной точки (Mt), м	Описание обозначения точки на местности (при наличии)
	X	Y			
1	2	3	4	5	6
4314	421658.64	2188640.41	Картометрический	0,1	-
4315	421658.81	2188622.30	Картометрический	0,1	-
4316	421636.90	2188622.51	Картометрический	0,1	-
4317	421636.51	2188565.77	Картометрический	0,1	-
4318	421636.46	2188557.72	Картометрический	0,1	-
4319	421635.47	2188555.84	Картометрический	0,1	-
4320	421635.59	2188542.83	Картометрический	0,1	-
4321	421631.90	2188536.40	Картометрический	0,1	-
4322	421618.08	2188521.66	Картометрический	0,1	-
4323	421614.99	2188517.48	Картометрический	0,1	-
4324	421611.45	2188500.29	Картометрический	0,1	-
4325	421610.42	2188498.10	Картометрический	0,1	-
4326	421602.68	2188488.24	Картометрический	0,1	-
4327	421599.78	2188487.25	Картометрический	0,1	-

3. Сведения о характерных точках части (частей) границы объекта

Обозначение характерных точек границ	Координаты, м		Метод определения координат характерной точки	Средняя квадратическая погрешность положения характерной точки (Mt), м	Описание обозначения точки на местности (при наличии)
	X	Y			
1	2	3	4	5	6
-	-	-	-	-	-

Раздел 3							
Сведения о местоположении измененных (уточненных) границ объекта							
1. Система координат -							
2. Сведения о характерных точках границ объекта							
Обозначение характерных точек границ	**Существующие координаты, м**		**Измененные (уточненные) координаты, м**		**Метод определения координат характерной точки**	**Средняя квадратическая погрешность положения характерной точки (Mt), м**	**Описание обозначения точки на местности (при наличии)**
	X	**Y**	**X**	**Y**			
1	**2**	**3**	**4**	**5**	**6**	**7**	**8**
-	-	-	-	-	-	-	
3. Сведения о характерных точках части (частей) границы объекта							
Обозначение характерных точек границ	**Существующие координаты, м**		**Измененные (уточненные) координаты, м**		**Метод определения координат характерной точки**	**Средняя квадратическая погрешность положения характерной точки (Mt), м**	**Описание обозначения точки на местности (при наличии)**
	X	**Y**	**X**	**Y**			
1	**2**	**3**	**4**	**5**	**6**	**7**	**8**
-	-	-	-	-	-	-	

Раздел 4

План границ объекта

Масштаб 1:25000

Условные обозначения:

- граница объекта, местоположение которого описано
- границы муниципальных образований
- границы зон с особыми условиями использования территорий
- границы земельных участков по сведениям ЕГРН
- характерная точка границы объекта

Подпись_____Дата «_____»_____20___г.

Место для оттиска печати (при наличии) лица, составившего описание местоположения границ объекта

ОПИСАНИЕ МЕСТОПОЛОЖЕНИЯ ГРАНИЦ д. Агафоново		
(наименование объекта, местоположение границ которого описано (далее - объект))		
Раздел 1		
Сведения об объекте		
№ п/п	**Характеристики объекта**	**Описание характеристик**
1	**2**	**3**
1.	Местоположение объекта	Московская область, Городской округ Подольск
2.	Площадь объекта +/- величина погрешности определения площади (Р +/- Дельта Р)	124480 кв. м ± 123 кв. м
3.	Иные характеристики объекта	

Раздел 2

Сведения о местоположении границ объекта

1. Система координат МСК-50, зона 2

2. Сведения о характерных точках границ объекта

Обозначение характерных точек границ	Координаты, м		Метод определения координат характерной точки	Средняя квадратическая погрешность положения характерной точки (Mt), м	Описание обозначения точки на местности (при наличии)
	X	Y			
1	2	3	4	5	6
1	436442.77	2197142.91	Картометрический	0,1	-
2	436420.26	2196930.89	Картометрический	0,1	-
3	436387.18	2196945.93	Картометрический	0,1	-
4	436297.31	2196949.87	Картометрический	0,1	-
5	436268.07	2197014.74	Картометрический	0,1	-
6	436224.22	2197014.74	Картометрический	0,1	-
7	436164.83	2197031.19	Картометрический	0,1	-
8	436050.61	2197055.86	Картометрический	0,1	-
9	435933.66	2197033.02	Картометрический	0,1	-
10	435887.15	2196993.62	Картометрический	0,1	-
11	435841.12	2197032.96	Картометрический	0,1	-
12	435836.34	2197029.05	Картометрический	0,1	-
13	435816.99	2197043.29	Картометрический	0,1	-
14	435821.34	2197049.88	Картометрический	0,1	-
15	435799.04	2197068.95	Картометрический	0,1	-
16	435848.63	2197176.96	Картометрический	0,1	-
17	435848.75	2197188.37	Картометрический	0,1	-
18	435853.04	2197219.68	Картометрический	0,1	-
19	435863.87	2197298.73	Картометрический	0,1	-
20	435946.68	2197278.41	Картометрический	0,1	-
21	435976.62	2197269.14	Картометрический	0,1	-
22	436091.41	2197247.08	Картометрический	0,1	-
23	436317.71	2197142.52	Картометрический	0,1	-
1	436442.77	2197142.91	Картометрический	0,1	-

3. Сведения о характерных точках части (частей) границы объекта

Обозначение характерных точек границ	Координаты, м		Метод определения координат характерной точки	Средняя квадратическая погрешность положения характерной точки (Mt), м	Описание обозначения точки на местности (при наличии)
	X	Y			
1	2	3	4	5	6
-	-	-	-	-	-

Раздел 3							
Сведения о местоположении измененных (уточненных) границ объекта							
1. Система координат -							
2. Сведения о характерных точках границ объекта							
Обозначение характерных точек границ	**Существующие координаты, м**		**Измененные (уточненные) координаты, м**		**Метод определения координат характерной точки**	**Средняя квадратическая погрешность положения характерной точки (Mt), м**	**Описание обозначения точки на местности (при наличии)**
	X	**Y**	**X**	**Y**			
1	**2**	**3**	**4**	**5**	**6**	**7**	**8**
-	-	-	-	-	-	-	
3. Сведения о характерных точках части (частей) границы объекта							
Обозначение характерных точек границ	**Существующие координаты, м**		**Измененные (уточненные) координаты, м**		**Метод определения координат характерной точки**	**Средняя квадратическая погрешность положения характерной точки (Mt), м**	**Описание обозначения точки на местности (при наличии)**
	X	**Y**	**X**	**Y**			
1	**2**	**3**	**4**	**5**	**6**	**7**	**8**
-	-	-	-	-	-	-	

Раздел 4

План границ объекта

Масштаб 1:3500

Условные обозначения:

- граница объекта, местоположение которого описано
- границы муниципальных образований
- границы зон с особыми условиями использования территорий
- границы земельных участков по сведениям ЕГРН
- характерная точка границы объекта

Подпись_____Дата «_____»_____ 20___г.

Место для оттиска печати (при наличии) лица, составившего описание местоположения границ объекта

ОПИСАНИЕ МЕСТОПОЛОЖЕНИЯ ГРАНИЦ д. Акишово		
(наименование объекта, местоположение границ которого описано (далее - объект))		
Раздел 1		
Сведения об объекте		
№ п/п	**Характеристики объекта**	**Описание характеристик**
1	**2**	**3**
1.	Местоположение объекта	Московская область, Городской округ Подольск
2.	Площадь объекта +/- величина погрешности определения площади (Р +/- Дельта Р)	177130 кв. м ± 147 кв. м
3.	Иные характеристики объекта	

Раздел 2

Сведения о местоположении границ объекта

1. Система координат МСК-50, зона 2

2. Сведения о характерных точках границ объекта

Обозначение характерных точек границ	Координаты, м		Метод определения координат характерной точки	Средняя квадратическая погрешность положения характерной точки (Mt), м	Описание обозначения точки на местности (при наличии)
	X	Y			
1	2	3	4	5	6
1	431544.21	2185399.27	Картометрический	0,1	-
2	431544.57	2185385.01	Картометрический	0,1	-
3	431557.61	2185384.21	Картометрический	0,1	-
4	431560.04	2185384.06	Картометрический	0,1	-
5	431568.04	2185383.58	Картометрический	0,1	-
6	431572.32	2185382.86	Картометрический	0,1	-
7	431578.41	2185381.84	Картометрический	0,1	-
8	431581.81	2185378.67	Картометрический	0,1	-
9	431583.00	2185372.96	Картометрический	0,1	-
10	431583.12	2185365.06	Картометрический	0,1	-
11	431601.88	2185365.14	Картометрический	0,1	-
12	431607.69	2185365.82	Картометрический	0,1	-
13	431609.41	2185326.51	Картометрический	0,1	-
14	431609.69	2185322.86	Картометрический	0,1	-
15	431610.27	2185315.51	Картометрический	0,1	-
16	431610.67	2185314.60	Картометрический	0,1	-
17	431659.55	2185317.35	Картометрический	0,1	-
18	431659.65	2185315.19	Картометрический	0,1	-
19	431697.32	2185315.68	Картометрический	0,1	-
20	431709.81	2185316.30	Картометрический	0,1	-
21	431722.07	2185316.91	Картометрический	0,1	-
22	431728.98	2185317.31	Картометрический	0,1	-
23	431743.09	2185318.12	Картометрический	0,1	-
24	431746.64	2185318.32	Картометрический	0,1	-
25	431812.06	2185323.96	Картометрический	0,1	-
26	431859.81	2185327.83	Картометрический	0,1	-
27	431880.53	2185331.35	Картометрический	0,1	-
28	431908.26	2185338.21	Картометрический	0,1	-
29	431917.04	2185341.07	Картометрический	0,1	-
30	431871.32	2185251.99	Картометрический	0,1	-
31	431863.85	2185200.02	Картометрический	0,1	-
32	431723.23	2185160.92	Картометрический	0,1	-
33	431590.67	2185152.22	Картометрический	0,1	-
34	431511.99	2185163.08	Картометрический	0,1	-
35	431365.38	2185146.14	Картометрический	0,1	-

Раздел 2					
Сведения о местоположении границ объекта					
Обозначение характерных точек границ	**Координаты, м**		**Метод определения координат характерной точки**	**Средняя квадратическая погрешность положения характерной точки (Mt), м**	**Описание обозначения точки на местности (при наличии)**
	X	**Y**			
1	**2**	**3**	**4**	**5**	**6**
36	431326.74	2185157.00	Картометрический	0,1	-
37	431322.13	2185149.89	Картометрический	0,1	-
38	431310.28	2185133.99	Картометрический	0,1	-
39	431292.39	2185114.19	Картометрический	0,1	-
40	431285.15	2185104.05	Картометрический	0,1	-
41	431263.51	2185089.62	Картометрический	0,1	-
42	431243.73	2185079.91	Картометрический	0,1	-
43	431240.11	2185078.13	Картометрический	0,1	-
44	431231.47	2185071.97	Картометрический	0,1	-
45	431219.92	2185077.64	Картометрический	0,1	-
46	431197.87	2185088.48	Картометрический	0,1	-
47	431159.53	2185107.32	Картометрический	0,1	-
48	431155.89	2185108.94	Картометрический	0,1	-
49	431103.11	2185132.47	Картометрический	0,1	-
50	431100.15	2185138.55	Картометрический	0,1	-
51	431101.36	2185146.03	Картометрический	0,1	-
52	431091.19	2185163.01	Картометрический	0,1	-
53	431084.19	2185171.36	Картометрический	0,1	-
54	431059.79	2185200.40	Картометрический	0,1	-
55	431034.31	2185233.00	Картометрический	0,1	-
56	431031.12	2185242.75	Картометрический	0,1	-
57	431022.79	2185268.25	Картометрический	0,1	-
58	431020.61	2185274.89	Картометрический	0,1	-
59	431016.15	2185288.51	Картометрический	0,1	-
60	431023.14	2185304.06	Картометрический	0,1	-
61	431035.82	2185323.18	Картометрический	0,1	-
62	431052.45	2185335.36	Картометрический	0,1	-
63	431067.04	2185346.04	Картометрический	0,1	-
64	431082.00	2185357.00	Картометрический	0,1	-
65	431115.50	2185366.75	Картометрический	0,1	-
66	431123.17	2185365.92	Картометрический	0,1	-
67	431126.36	2185365.58	Картометрический	0,1	-
68	431140.12	2185364.67	Картометрический	0,1	-
69	431145.68	2185364.53	Картометрический	0,1	-
70	431186.21	2185364.46	Картометрический	0,1	-
71	431219.54	2185365.00	Картометрический	0,1	-
72	431223.09	2185365.93	Картометрический	0,1	-
73	431236.28	2185365.97	Картометрический	0,1	-
74	431241.80	2185367.56	Картометрический	0,1	-
75	431254.89	2185369.43	Картометрический	0,1	-

Раздел 2					
Сведения о местоположении границ объекта					
Обозначение характерных точек границ	**Координаты, м**		**Метод определения координат характерной точки**	**Средняя квадратическая погрешность положения характерной точки (Mt), м**	**Описание обозначения точки на местности (при наличии)**
	X	**Y**			
1	**2**	**3**	**4**	**5**	**6**
76	431267.38	2185371.01	Картометрический	0,1	-
77	431291.37	2185372.65	Картометрический	0,1	-
78	431314.05	2185374.05	Картометрический	0,1	-
79	431317.13	2185374.24	Картометрический	0,1	-
80	431325.03	2185374.55	Картометрический	0,1	-
81	431324.59	2185385.88	Картометрический	0,1	-
82	431346.82	2185387.24	Картометрический	0,1	-
83	431369.39	2185388.62	Картометрический	0,1	-
84	431381.37	2185389.35	Картометрический	0,1	-
85	431406.21	2185390.86	Картометрический	0,1	-
86	431431.23	2185392.39	Картометрический	0,1	-
87	431483.32	2185395.56	Картометрический	0,1	-
88	431517.15	2185397.62	Картометрический	0,1	-
1	431544.21	2185399.27	Картометрический	0,1	-
3. Сведения о характерных точках части (частей) границы объекта					
Обозначение характерных точек границ	**Координаты, м**		**Метод определения координат характерной точки**	**Средняя квадратическая погрешность положения характерной точки (Mt), м**	**Описание обозначения точки на местности (при наличии)**
	X	**Y**			
1	**2**	**3**	**4**	**5**	**6**
-	-	-	-	-	-

Раздел 3							
Сведения о местоположении измененных (уточненных) границ объекта							
1. Система координат -							
2. Сведения о характерных точках границ объекта							
Обозначение характерных точек границ	**Существующие координаты, м**		**Измененные (уточненные) координаты, м**		**Метод определения координат характерной точки**	**Средняя квадратическая погрешность положения характерной точки (Mt), м**	**Описание обозначения точки на местности (при наличии)**
	X	**Y**	**X**	**Y**			
1	**2**	**3**	**4**	**5**	**6**	**7**	**8**
-	-	-	-	-	-	-	
3. Сведения о характерных точках части (частей) границы объекта							
Обозначение характерных точек границ	**Существующие координаты, м**		**Измененные (уточненные) координаты, м**		**Метод определения координат характерной точки**	**Средняя квадратическая погрешность положения характерной точки (Mt), м**	**Описание обозначения точки на местности (при наличии)**
	X	**Y**	**X**	**Y**			
1	**2**	**3**	**4**	**5**	**6**	**7**	**8**
-	-	-	-	-	-	-	

Раздел 4

План границ объекта

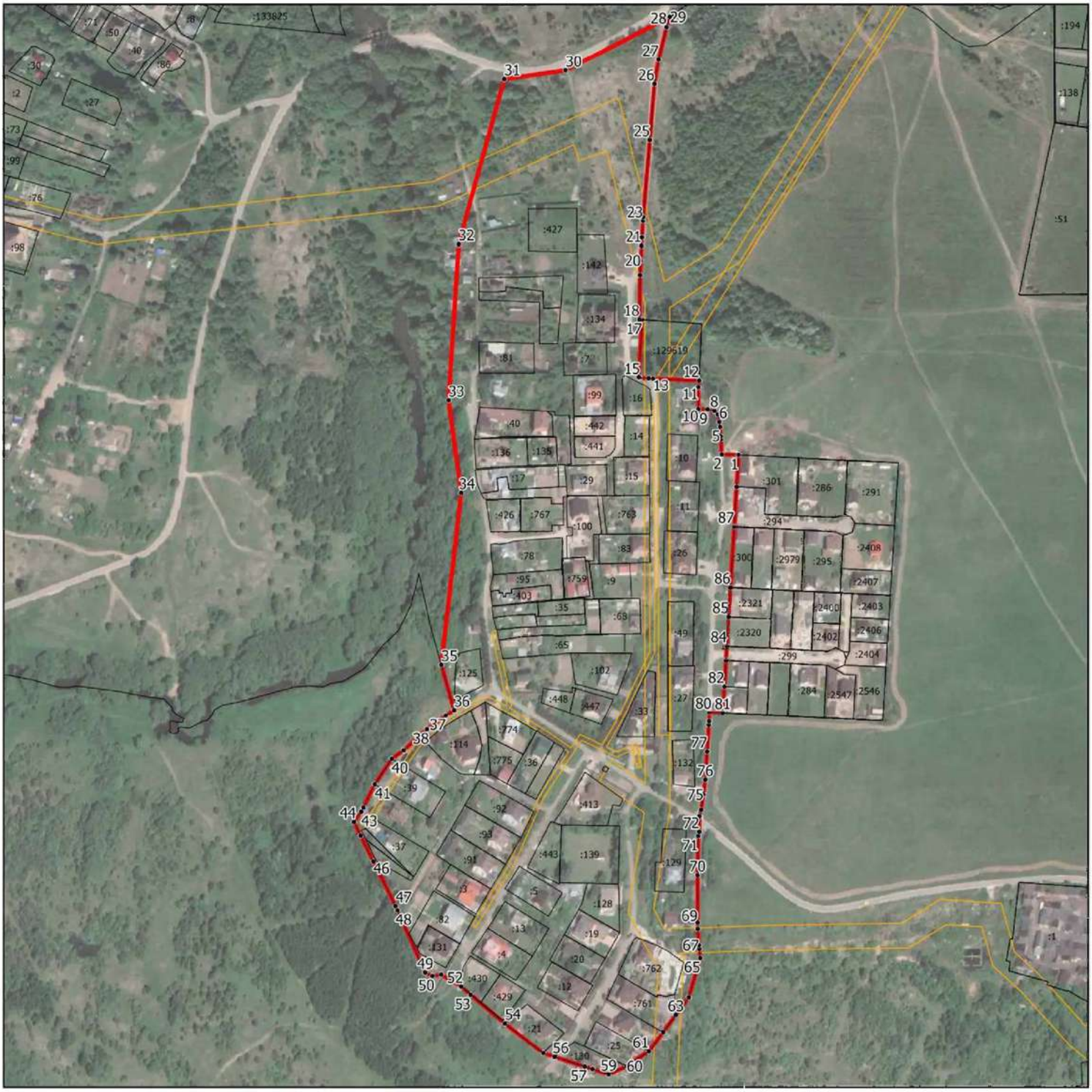

Масштаб 1:4500

Условные обозначения:

- граница объекта, местоположение которого описано
- границы муниципальных образований
- границы зон с особыми условиями использования территорий
- границы земельных участков по сведениям ЕГРН
- характерная точка границы объекта

Подпись_____Дата «_____»_____ 20___г.

Место для оттиска печати (при наличии) лица, составившего описание местоположения границ объекта

ОПИСАНИЕ МЕСТОПОЛОЖЕНИЯ ГРАНИЦ д. Александровка		
(наименование объекта, местоположение границ которого описано (далее - объект))		
Раздел 1		
Сведения об объекте		
№ п/п	**Характеристики объекта**	**Описание характеристик**
1	**2**	**3**
1.	Местоположение объекта	Московская область, Городской округ Подольск
2.	Площадь объекта +/- величина погрешности определения площади (Р +/- Дельта Р)	273971 кв. м ± 183 кв. м
3.	Иные характеристики объекта	

Раздел 2

Сведения о местоположении границ объекта

1. Система координат МСК-50, зона 2

2. Сведения о характерных точках границ объекта

Обозначение характерных точек границ	Координаты, м		Метод определения координат характерной точки	Средняя квадратическая погрешность положения характерной точки (Mt), м	Описание обозначения точки на местности (при наличии)
	X	Y			
1	2	3	4	5	6
1	419959.13	2197336.07	Картометрический	0,1	-
2	419960.74	2197333.71	Картометрический	0,1	-
3	419935.96	2197316.80	Картометрический	0,1	-
4	419946.10	2197301.93	Картометрический	0,1	-
5	419970.88	2197318.84	Картометрический	0,1	-
6	419979.71	2197305.91	Картометрический	0,1	-
7	420030.51	2197342.64	Картометрический	0,1	-
8	420011.01	2197457.29	Картометрический	0,1	-
9	419980.25	2197476.76	Картометрический	0,1	-
10	419906.00	2197523.76	Картометрический	0,1	-
11	419871.10	2197500.26	Картометрический	0,1	-
12	419860.14	2197516.98	Картометрический	0,1	-
13	419833.29	2197499.38	Картометрический	0,1	-
14	419852.00	2197405.57	Картометрический	0,1	-
15	419862.37	2197396.62	Картометрический	0,1	-
16	419874.25	2197406.95	Картометрический	0,1	-
17	419904.79	2197389.72	Картометрический	0,1	-
18	419933.62	2197373.45	Картометрический	0,1	-
1	419959.13	2197336.07	Картометрический	0,1	-
19	419481.10	2198396.02	Картометрический	0,1	-
20	419488.37	2198396.06	Картометрический	0,1	-
21	419504.41	2198394.40	Картометрический	0,1	-
22	419523.69	2198389.52	Картометрический	0,1	-
23	419571.01	2198377.50	Картометрический	0,1	-
24	419572.24	2198374.08	Картометрический	0,1	-
25	419575.13	2198370.92	Картометрический	0,1	-
26	419580.74	2198370.22	Картометрический	0,1	-
27	419582.43	2198374.65	Картометрический	0,1	-
28	419583.50	2198378.11	Картометрический	0,1	-
29	419502.01	2198399.00	Картометрический	0,1	-
30	419482.24	2198399.98	Картометрический	0,1	-
19	419481.10	2198396.02	Картометрический	0,1	-
31	419592.99	2198371.98	Картометрический	0,1	-
32	419594.85	2198371.48	Картометрический	0,1	-
33	419593.50	2198366.57	Картометрический	0,1	-

Раздел 2					
Сведения о местоположении границ объекта					
Обозначение характерных точек границ	**Координаты, м**		**Метод определения координат характерной точки**	**Средняя квадратическая погрешность положения характерной точки (Mt), м**	**Описание обозначения точки на местности (при наличии)**
	X	**Y**			
1	**2**	**3**	**4**	**5**	**6**
34	419598.38	2198365.00	Картометрический	0,1	-
35	419601.69	2198364.66	Картометрический	0,1	-
36	419602.93	2198365.95	Картометрический	0,1	-
37	419605.37	2198368.86	Картометрический	0,1	-
38	419627.31	2198363.30	Картометрический	0,1	-
39	419640.97	2198359.48	Картометрический	0,1	-
40	419625.29	2198302.52	Картометрический	0,1	-
41	419600.30	2198281.45	Картометрический	0,1	-
42	419586.66	2198255.10	Картометрический	0,1	-
43	419571.11	2198215.54	Картометрический	0,1	-
44	419542.18	2198207.66	Картометрический	0,1	-
45	419534.64	2198157.54	Картометрический	0,1	-
46	419525.98	2198104.83	Картометрический	0,1	-
47	419506.00	2198035.55	Картометрический	0,1	-
48	419535.67	2197944.56	Картометрический	0,1	-
49	419530.29	2197847.62	Картометрический	0,1	-
50	419532.10	2197782.35	Картометрический	0,1	-
51	419536.29	2197734.45	Картометрический	0,1	-
52	419550.97	2197698.86	Картометрический	0,1	-
53	419563.04	2197663.85	Картометрический	0,1	-
54	419565.30	2197650.05	Картометрический	0,1	-
55	419574.34	2197603.68	Картометрический	0,1	-
56	419573.11	2197578.91	Картометрический	0,1	-
57	419545.46	2197527.32	Картометрический	0,1	-
58	419511.88	2197502.25	Картометрический	0,1	-
59	419428.38	2197453.59	Картометрический	0,1	-
60	419393.30	2197406.20	Картометрический	0,1	-
61	419361.34	2197339.82	Картометрический	0,1	-
62	419340.64	2197295.39	Картометрический	0,1	-
63	419295.99	2197272.17	Картометрический	0,1	-
64	419253.13	2197252.16	Картометрический	0,1	-
65	419268.55	2197235.97	Картометрический	0,1	-
66	419262.82	2197229.98	Картометрический	0,1	-
67	419254.72	2197221.81	Картометрический	0,1	-
68	419267.86	2197207.58	Картометрический	0,1	-
69	419268.69	2197200.55	Картометрический	0,1	-
70	419283.55	2197181.01	Картометрический	0,1	-
71	419292.79	2197168.85	Картометрический	0,1	-
72	419292.16	2197168.26	Картометрический	0,1	-
73	419289.69	2197165.26	Картометрический	0,1	-

Раздел 2					
Сведения о местоположении границ объекта					
Обозначение характерных точек границ	**Координаты, м**		**Метод определения координат характерной точки**	**Средняя квадратическая погрешность положения характерной точки (Mt), м**	**Описание обозначения точки на местности (при наличии)**
	X	**Y**			
1	**2**	**3**	**4**	**5**	**6**
74	419348.65	2197114.90	Картометрический	0,1	-
75	419366.22	2197099.03	Картометрический	0,1	-
76	419380.42	2197097.35	Картометрический	0,1	-
77	419389.89	2197098.86	Картометрический	0,1	-
78	419397.88	2197111.42	Картометрический	0,1	-
79	419407.53	2197136.61	Картометрический	0,1	-
80	419504.62	2197246.36	Картометрический	0,1	-
81	419504.89	2197284.25	Картометрический	0,1	-
82	419533.51	2197310.86	Картометрический	0,1	-
83	419560.36	2197313.82	Картометрический	0,1	-
84	419561.83	2197299.60	Картометрический	0,1	-
85	419575.88	2197277.40	Картометрический	0,1	-
86	419602.69	2197275.62	Картометрический	0,1	-
87	419615.53	2197257.14	Картометрический	0,1	-
88	419631.58	2197263.61	Картометрический	0,1	-
89	419651.79	2197271.76	Картометрический	0,1	-
90	419652.82	2197272.17	Картометрический	0,1	-
91	419653.68	2197269.28	Картометрический	0,1	-
92	419665.84	2197274.18	Картометрический	0,1	-
93	419630.14	2197403.94	Картометрический	0,1	-
94	419643.06	2197404.79	Картометрический	0,1	-
95	419643.08	2197404.79	Картометрический	0,1	-
96	419642.92	2197405.76	Картометрический	0,1	-
97	419642.83	2197406.30	Картометрический	0,1	-
98	419655.70	2197408.68	Картометрический	0,1	-
99	419674.37	2197399.63	Картометрический	0,1	-
100	419675.20	2197399.00	Картометрический	0,1	-
101	419680.64	2197399.90	Картометрический	0,1	-
102	419679.39	2197403.72	Картометрический	0,1	-
103	419681.44	2197466.68	Картометрический	0,1	-
104	419738.64	2197558.58	Картометрический	0,1	-
105	419749.32	2197581.37	Картометрический	0,1	-
106	419754.42	2197620.16	Картометрический	0,1	-
107	419754.42	2197645.48	Картометрический	0,1	-
108	419732.94	2197683.32	Картометрический	0,1	-
109	419728.44	2197691.16	Картометрический	0,1	-
110	419744.41	2197859.19	Картометрический	0,1	-
111	419749.42	2197964.60	Картометрический	0,1	-
112	419733.49	2198019.80	Картометрический	0,1	-
113	419718.02	2198030.52	Картометрический	0,1	-

Раздел 2

Сведения о местоположении границ объекта

Обозначение характерных точек границ	Координаты, м		Метод определения координат характерной точки	Средняя квадратическая погрешность положения характерной точки (Mt), м	Описание обозначения точки на местности (при наличии)
	X	Y			
1	2	3	4	5	6
114	419700.20	2198042.87	Картометрический	0,1	-
115	419714.99	2198073.89	Картометрический	0,1	-
116	419751.82	2198163.09	Картометрический	0,1	-
117	419754.53	2198176.30	Картометрический	0,1	-
118	419752.26	2198197.31	Картометрический	0,1	-
119	419747.17	2198244.44	Картометрический	0,1	-
120	419744.90	2198265.25	Картометрический	0,1	-
121	419732.20	2198318.71	Картометрический	0,1	-
122	419726.20	2198344.00	Картометрический	0,1	-
123	419726.04	2198344.04	Картометрический	0,1	-
124	419642.38	2198364.61	Картометрический	0,1	-
125	419642.36	2198364.55	Картометрический	0,1	-
126	419640.15	2198365.09	Картометрический	0,1	-
127	419613.19	2198371.16	Картометрический	0,1	-
128	419594.06	2198375.45	Картометрический	0,1	-
31	419592.99	2198371.98	Картометрический	0,1	-

3. Сведения о характерных точках части (частей) границы объекта

Обозначение характерных точек границ	Координаты, м		Метод определения координат характерной точки	Средняя квадратическая погрешность положения характерной точки (Mt), м	Описание обозначения точки на местности (при наличии)
	X	Y			
1	2	3	4	5	6
-	-	-	-	-	-

Раздел 3							
Сведения о местоположении измененных (уточненных) границ объекта							
1. Система координат -							
2. Сведения о характерных точках границ объекта							
Обозначение характерных точек границ	**Существующие координаты, м**		**Измененные (уточненные) координаты, м**		**Метод определения координат характерной точки**	**Средняя квадратическая погрешность положения характерной точки (Mt), м**	**Описание обозначения точки на местности (при наличии)**
	X	**Y**	**X**	**Y**			
1	**2**	**3**	**4**	**5**	**6**	**7**	**8**
-	-	-	-	-	-	-	
3. Сведения о характерных точках части (частей) границы объекта							
Обозначение характерных точек границ	**Существующие координаты, м**		**Измененные (уточненные) координаты, м**		**Метод определения координат характерной точки**	**Средняя квадратическая погрешность положения характерной точки (Mt), м**	**Описание обозначения точки на местности (при наличии)**
	X	**Y**	**X**	**Y**			
1	**2**	**3**	**4**	**5**	**6**	**7**	**8**
-	-	-	-	-	-	-	

Раздел 4

План границ объекта

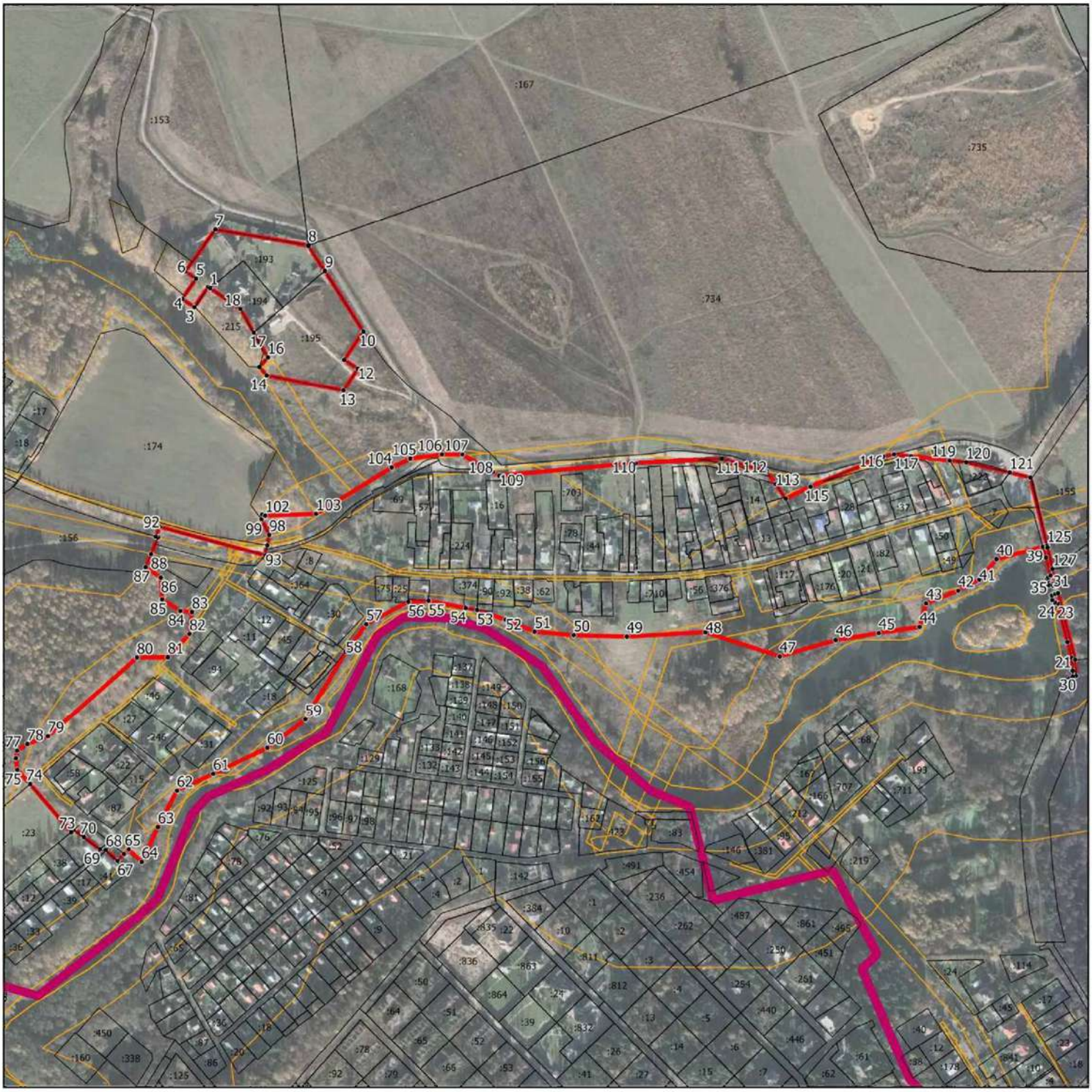

Масштаб 1:6500

Условные обозначения:

- граница объекта, местоположение которого описано
- границы муниципальных образований
- границы зон с особыми условиями использования территорий
- границы земельных участков по сведениям ЕГРН
- характерная точка границы объекта

Подпись_____Дата «_____»_____ 20___г.

Место для оттиска печати (при наличии) лица, составившего описание местоположения границ объекта

ОПИСАНИЕ МЕСТОПОЛОЖЕНИЯ ГРАНИЦ д. Алтухово		
(наименование объекта, местоположение границ которого описано (далее - объект))		
Раздел 1		
Сведения об объекте		
№ п/п	**Характеристики объекта**	**Описание характеристик**
1	**2**	**3**
1.	Местоположение объекта	Московская область, Городской округ Подольск
2.	Площадь объекта +/- величина погрешности определения площади (Р +/- Дельта Р)	319705 кв. м ± 198 кв. м
3.	Иные характеристики объекта	

Раздел 2

Сведения о местоположении границ объекта

1. Система координат МСК-50, зона 2

2. Сведения о характерных точках границ объекта

Обозначение характерных точек границ	Координаты, м		Метод определения координат характерной точки	Средняя квадратическая погрешность положения характерной точки (Mt), м	Описание обозначения точки на местности (при наличии)
	X	Y			
1	2	3	4	5	6
1	420245.18	2192281.73	Картометрический	0,1	-
2	420291.17	2192135.94	Картометрический	0,1	-
3	420305.65	2192090.05	Картометрический	0,1	-
4	420326.01	2192062.34	Картометрический	0,1	-
5	420312.36	2192020.50	Картометрический	0,1	-
6	420293.98	2191990.81	Картометрический	0,1	-
7	420280.95	2191938.50	Картометрический	0,1	-
8	420268.26	2191910.32	Картометрический	0,1	-
9	420196.22	2191779.32	Картометрический	0,1	-
10	420178.55	2191756.62	Картометрический	0,1	-
11	420165.80	2191719.32	Картометрический	0,1	-
12	420130.53	2191663.24	Картометрический	0,1	-
13	420096.47	2191592.08	Картометрический	0,1	-
14	420032.73	2191495.95	Картометрический	0,1	-
15	419984.11	2191532.31	Картометрический	0,1	-
16	419978.36	2191525.75	Картометрический	0,1	-
17	419977.44	2191513.48	Картометрический	0,1	-
18	420022.04	2191481.60	Картометрический	0,1	-
19	419962.36	2191406.06	Картометрический	0,1	-
20	419947.06	2191385.99	Картометрический	0,1	-
21	419959.04	2191379.90	Картометрический	0,1	-
22	419948.43	2191366.13	Картометрический	0,1	-
23	419983.74	2191344.62	Картометрический	0,1	-
24	419986.75	2191343.38	Картометрический	0,1	-
25	419987.49	2191343.49	Картометрический	0,1	-
26	419992.23	2191341.44	Картометрический	0,1	-
27	419992.47	2191341.33	Картометрический	0,1	-
28	419993.95	2191341.44	Картометрический	0,1	-
29	419997.56	2191339.67	Картометрический	0,1	-
30	420004.56	2191337.25	Картометрический	0,1	-
31	420010.63	2191335.52	Картометрический	0,1	-
32	420013.56	2191335.35	Картометрический	0,1	-
33	420014.39	2191335.42	Картометрический	0,1	-
34	420072.69	2191281.20	Картометрический	0,1	-
35	420126.33	2191299.22	Картометрический	0,1	-

Раздел 2					
Сведения о местоположении границ объекта					
Обозначение характерных точек границ	**Координаты, м**		**Метод определения координат характерной точки**	**Средняя квадратическая погрешность положения характерной точки (Mt), м**	**Описание обозначения точки на местности (при наличии)**
	X	**Y**			
1	**2**	**3**	**4**	**5**	**6**
36	420295.53	2191551.20	Картометрический	0,1	-
37	420230.15	2191595.56	Картометрический	0,1	-
38	420315.45	2191730.05	Картометрический	0,1	-
39	420322.89	2191741.78	Картометрический	0,1	-
40	420416.88	2191913.48	Картометрический	0,1	-
41	420420.52	2191920.14	Картометрический	0,1	-
42	420417.55	2191924.97	Картометрический	0,1	-
43	420394.38	2191962.64	Картометрический	0,1	-
44	420388.55	2191972.12	Картометрический	0,1	-
45	420468.15	2192054.46	Картометрический	0,1	-
46	420480.38	2192067.11	Картометрический	0,1	-
47	420506.68	2192094.31	Картометрический	0,1	-
48	420620.51	2192203.29	Картометрический	0,1	-
49	420615.69	2192213.56	Картометрический	0,1	-
50	420591.53	2192265.06	Картометрический	0,1	-
51	420590.85	2192282.88	Картометрический	0,1	-
52	420590.05	2192304.04	Картометрический	0,1	-
53	420634.47	2192310.10	Картометрический	0,1	-
54	420712.74	2192320.76	Картометрический	0,1	-
55	420713.58	2192320.88	Картометрический	0,1	-
56	420714.03	2192320.94	Картометрический	0,1	-
57	420735.07	2192323.81	Картометрический	0,1	-
58	420737.07	2192324.08	Картометрический	0,1	-
59	420749.87	2192325.82	Картометрический	0,1	-
60	420752.14	2192326.13	Картометрический	0,1	-
61	420752.17	2192326.14	Картометрический	0,1	-
62	420765.41	2192330.08	Картометрический	0,1	-
63	420831.80	2192349.87	Картометрический	0,1	-
64	420993.79	2192399.14	Картометрический	0,1	-
65	420943.76	2192515.09	Картометрический	0,1	-
66	420943.41	2192515.90	Картометрический	0,1	-
67	420941.87	2192519.47	Картометрический	0,1	-
68	420941.36	2192523.02	Картометрический	0,1	-
69	420936.26	2192558.26	Картометрический	0,1	-
70	420939.71	2192574.15	Картометрический	0,1	-
71	420941.19	2192580.99	Картометрический	0,1	-
72	420944.96	2192598.34	Картометрический	0,1	-
73	420910.19	2192598.73	Картометрический	0,1	-
74	420725.81	2192542.73	Картометрический	0,1	-
75	420692.23	2192532.53	Картометрический	0,1	-

Раздел 2

Сведения о местоположении границ объекта

Обозначение характерных точек границ	Координаты, м		Метод определения координат характерной точки	Средняя квадратическая погрешность положения характерной точки (Mt), м	Описание обозначения точки на местности (при наличии)
	X	Y			
1	2	3	4	5	6
76	420688.91	2192530.51	Картометрический	0,1	-
77	420618.27	2192487.60	Картометрический	0,1	-
78	420579.81	2192471.21	Картометрический	0,1	-
79	420441.69	2192412.35	Картометрический	0,1	-
80	420425.39	2192466.33	Картометрический	0,1	-
81	420358.07	2192434.11	Картометрический	0,1	-
82	420245.45	2192380.22	Картометрический	0,1	-
83	420244.98	2192352.94	Картометрический	0,1	-
84	420244.74	2192338.79	Картометрический	0,1	-
85	420244.39	2192318.65	Картометрический	0,1	-
86	420243.83	2192286.02	Картометрический	0,1	-
1	420245.18	2192281.73	Картометрический	0,1	-

3. Сведения о характерных точках части (частей) границы объекта

Обозначение характерных точек границ	Координаты, м		Метод определения координат характерной точки	Средняя квадратическая погрешность положения характерной точки (Mt), м	Описание обозначения точки на местности (при наличии)
	X	Y			
1	2	3	4	5	6
-	-	-	-	-	-

Раздел 3							
Сведения о местоположении измененных (уточненных) границ объекта							
1. Система координат -							
2. Сведения о характерных точках границ объекта							
Обозначение характерных точек границ	**Существующие координаты, м**		**Измененные (уточненные) координаты, м**		**Метод определения координат характерной точки**	**Средняя квадратическая погрешность положения характерной точки (Mt), м**	**Описание обозначения точки на местности (при наличии)**
	X	**Y**	**X**	**Y**			
1	**2**	**3**	**4**	**5**	**6**	**7**	**8**
-	-	-	-	-	-	-	
3. Сведения о характерных точках части (частей) границы объекта							
Обозначение характерных точек границ	**Существующие координаты, м**		**Измененные (уточненные) координаты, м**		**Метод определения координат характерной точки**	**Средняя квадратическая погрешность положения характерной точки (Mt), м**	**Описание обозначения точки на местности (при наличии)**
	X	**Y**	**X**	**Y**			
1	**2**	**3**	**4**	**5**	**6**	**7**	**8**
-	-	-	-	-	-	-	

Раздел 4

План границ объекта

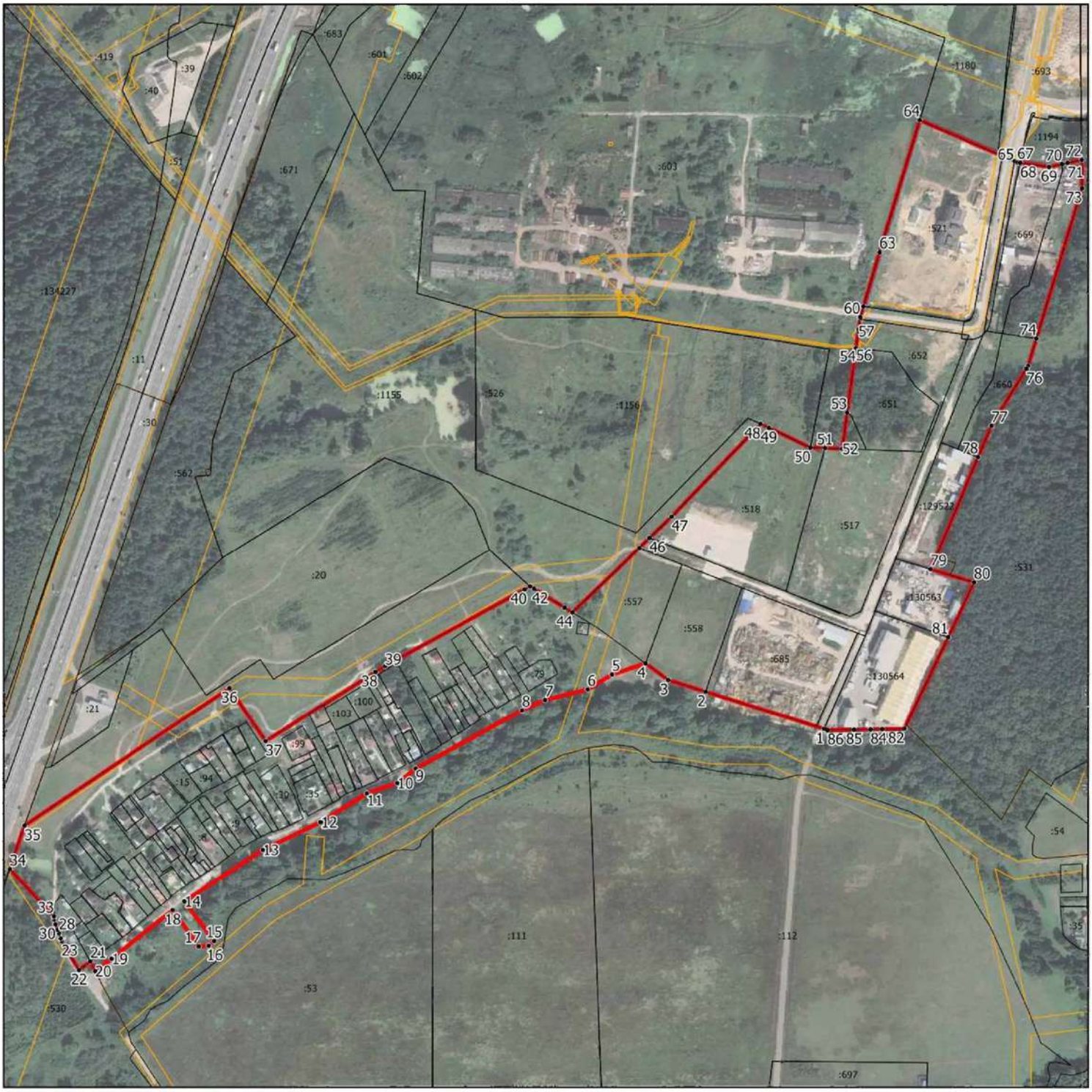

Масштаб 1:6500

Условные обозначения:

- граница объекта, местоположение которого описано
- границы муниципальных образований
- границы зон с особыми условиями использования территорий
- границы земельных участков по сведениям ЕГРН
- характерная точка границы объекта

Подпись_____Дата «_____»_____ 20___г.

Место для оттиска печати (при наличии) лица, составившего описание местоположения границ объекта

ОПИСАНИЕ МЕСТОПОЛОЖЕНИЯ ГРАНИЦ д. Бережки		
(наименование объекта, местоположение границ которого описано (далее - объект))		
Раздел 1		
Сведения об объекте		
№ п/п	**Характеристики объекта**	**Описание характеристик**
1	**2**	**3**
1.	Местоположение объекта	Московская область, Городской округ Подольск
2.	Площадь объекта +/- величина погрешности определения площади (Р +/- Дельта Р)	2065557 кв. м ± 503 кв. м
3.	Иные характеристики объекта	

Раздел 2

Сведения о местоположении границ объекта

1. Система координат МСК-50, зона 2

2. Сведения о характерных точках границ объекта

Обозначение характерных точек границ	Координаты, м		Метод определения координат характерной точки	Средняя квадратическая погрешность положения характерной точки (Mt), м	Описание обозначения точки на местности (при наличии)
	X	Y			
1	2	3	4	5	6
1	426703.22	2192517.00	Картометрический	0,1	-
2	426704.23	2192518.52	Картометрический	0,1	-
3	426844.50	2192776.22	Картометрический	0,1	-
4	426842.07	2192777.50	Картометрический	0,1	-
5	426848.91	2192790.07	Картометрический	0,1	-
6	426849.18	2192789.93	Картометрический	0,1	-
7	426850.71	2192841.78	Картометрический	0,1	-
8	426753.06	2192996.67	Картометрический	0,1	-
9	426754.74	2193048.86	Картометрический	0,1	-
10	426796.20	2193248.33	Картометрический	0,1	-
11	426806.39	2193276.88	Картометрический	0,1	-
12	426811.83	2193323.11	Картометрический	0,1	-
13	426815.23	2193342.14	Картометрический	0,1	-
14	426822.03	2193354.38	Картометрический	0,1	-
15	426834.26	2193367.97	Картометрический	0,1	-
16	426834.94	2193385.64	Картометрический	0,1	-
17	426828.27	2193393.53	Картометрический	0,1	-
18	426854.51	2193390.66	Картометрический	0,1	-
19	426854.78	2193391.94	Картометрический	0,1	-
20	426865.51	2193448.94	Картометрический	0,1	-
21	426939.94	2193579.20	Картометрический	0,1	-
22	427104.93	2193734.10	Картометрический	0,1	-
23	427113.08	2193744.97	Картометрический	0,1	-
24	427175.64	2193828.38	Картометрический	0,1	-
25	427236.26	2193946.23	Картометрический	0,1	-
26	427397.01	2193892.10	Картометрический	0,1	-
27	427422.52	2193925.64	Картометрический	0,1	-
28	427440.23	2193960.70	Картометрический	0,1	-
29	427449.92	2193979.88	Картометрический	0,1	-
30	427458.50	2193996.86	Картометрический	0,1	-
31	427467.42	2193992.98	Картометрический	0,1	-
32	427469.97	2193992.07	Картометрический	0,1	-
33	427488.73	2194023.60	Картометрический	0,1	-
34	427492.29	2194031.38	Картометрический	0,1	-
35	427532.64	2194119.69	Картометрический	0,1	-

Раздел 2					
Сведения о местоположении границ объекта					
Обозначение характерных точек границ	**Координаты, м**		**Метод определения координат характерной точки**	**Средняя квадратическая погрешность положения характерной точки (Mt), м**	**Описание обозначения точки на местности (при наличии)**
	X	**Y**			
1	**2**	**3**	**4**	**5**	**6**
36	427564.34	2194206.42	Картометрический	0,1	-
37	427579.91	2194269.58	Картометрический	0,1	-
38	427573.80	2194301.93	Картометрический	0,1	-
39	427428.54	2194371.22	Картометрический	0,1	-
40	427295.74	2194355.46	Картометрический	0,1	-
41	427279.81	2194358.60	Картометрический	0,1	-
42	427162.24	2194381.82	Картометрический	0,1	-
43	427157.49	2194359.80	Картометрический	0,1	-
44	427157.99	2194350.82	Картометрический	0,1	-
45	426849.31	2194341.11	Картометрический	0,1	-
46	426605.48	2194328.28	Картометрический	0,1	-
47	426600.57	2194328.02	Картометрический	0,1	-
48	426594.53	2194327.55	Картометрический	0,1	-
49	426487.79	2194319.35	Картометрический	0,1	-
50	426486.78	2194311.76	Картометрический	0,1	-
51	426488.65	2194311.86	Картометрический	0,1	-
52	426489.33	2194311.89	Картометрический	0,1	-
53	426478.08	2194236.40	Картометрический	0,1	-
54	426475.95	2194222.06	Картометрический	0,1	-
55	426471.61	2194192.95	Картометрический	0,1	-
56	426422.63	2193832.01	Картометрический	0,1	-
57	426412.78	2193825.54	Картометрический	0,1	-
58	426369.28	2193791.19	Картометрический	0,1	-
59	426346.65	2193776.04	Картометрический	0,1	-
60	426324.08	2193760.81	Картометрический	0,1	-
61	426254.63	2193712.71	Картометрический	0,1	-
62	426195.34	2193671.65	Картометрический	0,1	-
63	426103.45	2193622.48	Картометрический	0,1	-
64	425782.58	2193676.47	Картометрический	0,1	-
65	425878.70	2193214.35	Картометрический	0,1	-
66	425885.35	2193182.39	Картометрический	0,1	-
67	425960.23	2193120.94	Картометрический	0,1	-
68	425985.00	2193100.64	Картометрический	0,1	-
69	426574.06	2192617.36	Картометрический	0,1	-
70	426592.40	2192602.37	Картометрический	0,1	-
71	426604.27	2192592.58	Картометрический	0,1	-
72	426618.43	2192580.96	Картометрический	0,1	-
73	426635.06	2192567.32	Картометрический	0,1	-
74	426656.50	2192549.72	Картометрический	0,1	-
75	426683.99	2192527.17	Картометрический	0,1	-

Раздел 2					
Сведения о местоположении границ объекта					
Обозначение характерных точек границ	**Координаты, м**		**Метод определения координат характерной точки**	**Средняя квадратическая погрешность положения характерной точки (Mt), м**	**Описание обозначения точки на местности (при наличии)**
	X	**Y**			
1	**2**	**3**	**4**	**5**	**6**
76	426699.26	2192519.09	Картометрический	0,1	-
77	426699.39	2192519.02	Картометрический	0,1	-
1	426703.22	2192517.00	Картометрический	0,1	-
78	427501.04	2195473.19	Картометрический	0,1	-
79	427524.01	2195469.77	Картометрический	0,1	-
80	427537.91	2195467.71	Картометрический	0,1	-
81	427562.56	2195464.05	Картометрический	0,1	-
82	427587.20	2195460.39	Картометрический	0,1	-
83	427592.31	2195459.63	Картометрический	0,1	-
84	427601.10	2195458.32	Картометрический	0,1	-
85	427612.28	2195456.66	Картометрический	0,1	-
86	427612.44	2195456.60	Картометрический	0,1	-
87	427611.06	2195453.36	Картометрический	0,1	-
88	427611.54	2195453.28	Картометрический	0,1	-
89	427608.78	2195448.00	Картометрический	0,1	-
90	427597.38	2195421.21	Картометрический	0,1	-
91	427595.55	2195404.86	Картометрический	0,1	-
92	427583.61	2195380.10	Картометрический	0,1	-
93	427608.92	2195374.26	Картометрический	0,1	-
94	427625.38	2195367.94	Картометрический	0,1	-
95	427633.94	2195364.91	Картометрический	0,1	-
96	427651.31	2195358.75	Картометрический	0,1	-
97	427658.66	2195356.22	Картометрический	0,1	-
98	427675.08	2195350.57	Картометрический	0,1	-
99	427684.53	2195347.35	Картометрический	0,1	-
100	427705.42	2195340.23	Картометрический	0,1	-
101	427711.69	2195338.38	Картометрический	0,1	-
102	427720.07	2195335.91	Картометрический	0,1	-
103	427747.64	2195320.92	Картометрический	0,1	-
104	427783.82	2195309.41	Картометрический	0,1	-
105	427810.15	2195318.30	Картометрический	0,1	-
106	427900.73	2195410.21	Картометрический	0,1	-
107	427912.92	2195375.76	Картометрический	0,1	-
108	427939.16	2195286.00	Картометрический	0,1	-
109	427948.23	2195254.55	Картометрический	0,1	-
110	427964.50	2195198.12	Картометрический	0,1	-
111	427965.85	2195191.98	Картометрический	0,1	-
112	427985.70	2195195.04	Картометрический	0,1	-
113	427983.67	2195204.33	Картометрический	0,1	-
114	427961.14	2195282.09	Картометрический	0,1	-

Раздел 2					
Сведения о местоположении границ объекта					
Обозначение характерных точек границ	**Координаты, м**		**Метод определения координат характерной точки**	**Средняя квадратическая погрешность положения характерной точки (Mt), м**	**Описание обозначения точки на местности (при наличии)**
	X	**Y**			
1	**2**	**3**	**4**	**5**	**6**
115	427932.11	2195381.40	Картометрический	0,1	-
116	427919.68	2195416.47	Картометрический	0,1	-
117	427964.50	2195425.17	Картометрический	0,1	-
118	427987.55	2195418.48	Картометрический	0,1	-
119	428001.75	2195450.38	Картометрический	0,1	-
120	428034.73	2195507.71	Картометрический	0,1	-
121	428052.85	2195541.77	Картометрический	0,1	-
122	428015.81	2195607.48	Картометрический	0,1	-
123	428059.34	2195686.16	Картометрический	0,1	-
124	428073.67	2195745.92	Картометрический	0,1	-
125	428106.66	2195781.34	Картометрический	0,1	-
126	428131.80	2195823.52	Картометрический	0,1	-
127	428149.80	2195885.51	Картометрический	0,1	-
128	428181.28	2195930.05	Картометрический	0,1	-
129	428202.92	2195987.37	Картометрический	0,1	-
130	428189.42	2196011.83	Картометрический	0,1	-
131	428174.26	2196019.87	Картометрический	0,1	-
132	428171.08	2196019.37	Картометрический	0,1	-
133	428162.15	2196019.15	Картометрический	0,1	-
134	428069.16	2196017.64	Картометрический	0,1	-
135	427933.52	2196015.44	Картометрический	0,1	-
136	427911.62	2196004.42	Картометрический	0,1	-
137	427851.77	2195974.31	Картометрический	0,1	-
138	427820.29	2195960.36	Картометрический	0,1	-
139	427787.65	2195945.89	Картометрический	0,1	-
140	427748.40	2195930.21	Картометрический	0,1	-
141	427658.34	2195888.30	Картометрический	0,1	-
142	427641.80	2195880.60	Картометрический	0,1	-
143	427611.46	2195836.70	Картометрический	0,1	-
144	427589.18	2195820.78	Картометрический	0,1	-
145	427589.08	2195820.72	Картометрический	0,1	-
146	427565.51	2195807.08	Картометрический	0,1	-
147	427548.55	2195799.40	Картометрический	0,1	-
148	427328.66	2195705.12	Картометрический	0,1	-
149	427302.31	2195693.82	Картометрический	0,1	-
150	427282.35	2195685.77	Картометрический	0,1	-
151	427183.02	2195627.08	Картометрический	0,1	-
152	427205.21	2195518.47	Картометрический	0,1	-
153	427337.99	2195497.43	Картометрический	0,1	-
154	427387.80	2195490.02	Картометрический	0,1	-

Раздел 2					
Сведения о местоположении границ объекта					
Обозначение характерных точек границ	**Координаты, м**		**Метод определения координат характерной точки**	**Средняя квадратическая погрешность положения характерной точки (Mt), м**	**Описание обозначения точки на местности (при наличии)**
	X	**Y**			
1	**2**	**3**	**4**	**5**	**6**
155	427446.84	2195481.24	Картометрический	0,1	-
156	427450.09	2195480.76	Картометрический	0,1	-
78	427501.04	2195473.19	Картометрический	0,1	-
157	427400.54	2194625.66	Картометрический	0,1	-
158	427398.56	2194614.02	Картометрический	0,1	-
159	427375.52	2194490.08	Картометрический	0,1	-
160	427305.98	2194484.02	Картометрический	0,1	-
161	427323.00	2194530.59	Картометрический	0,1	-
162	427326.11	2194550.75	Картометрический	0,1	-
163	427321.35	2194551.95	Картометрический	0,1	-
164	427317.24	2194585.08	Картометрический	0,1	-
165	427316.80	2194615.23	Картометрический	0,1	-
166	427316.59	2194616.65	Картометрический	0,1	-
167	427312.51	2194627.97	Картометрический	0,1	-
168	427311.18	2194628.65	Картометрический	0,1	-
169	427307.41	2194630.56	Картометрический	0,1	-
170	427280.99	2194629.39	Картометрический	0,1	-
171	427260.06	2194627.69	Картометрический	0,1	-
172	427234.89	2194627.57	Картометрический	0,1	-
173	427230.43	2194625.18	Картометрический	0,1	-
174	427232.07	2194616.47	Картометрический	0,1	-
175	427212.55	2194615.82	Картометрический	0,1	-
176	427172.72	2194609.89	Картометрический	0,1	-
177	427171.77	2194590.84	Картометрический	0,1	-
178	427172.67	2194572.92	Картометрический	0,1	-
179	427175.42	2194551.37	Картометрический	0,1	-
180	427176.27	2194509.72	Картометрический	0,1	-
181	427179.31	2194504.08	Картометрический	0,1	-
182	427204.40	2194486.64	Картометрический	0,1	-
183	427246.03	2194480.06	Картометрический	0,1	-
184	427262.51	2194464.67	Картометрический	0,1	-
185	427298.07	2194465.64	Картометрический	0,1	-
186	427589.70	2194473.08	Картометрический	0,1	-
187	427863.99	2194482.20	Картометрический	0,1	-
188	427997.32	2194486.64	Картометрический	0,1	-
189	427997.34	2194494.64	Картометрический	0,1	-
190	427997.38	2194643.35	Картометрический	0,1	-
191	427732.71	2194642.44	Картометрический	0,1	-
192	427545.19	2194636.24	Картометрический	0,1	-
193	427508.98	2194596.92	Картометрический	0,1	-

Раздел 2					
Сведения о местоположении границ объекта					
Обозначение характерных точек границ	**Координаты, м**		**Метод определения координат характерной точки**	**Средняя квадратическая погрешность положения характерной точки (Mt), м**	**Описание обозначения точки на местности (при наличии)**
	X	**Y**			
1	**2**	**3**	**4**	**5**	**6**
194	427480.31	2194602.96	Картометрический	0,1	-
195	427482.70	2194611.60	Картометрический	0,1	-
196	427471.28	2194615.25	Картометрический	0,1	-
197	427490.18	2194756.83	Картометрический	0,1	-
198	427494.80	2194774.16	Картометрический	0,1	-
199	427498.52	2194788.10	Картометрический	0,1	-
200	427531.47	2194911.75	Картометрический	0,1	-
201	427515.26	2194911.24	Картометрический	0,1	-
202	427494.69	2194899.72	Картометрический	0,1	-
203	427457.36	2194865.19	Картометрический	0,1	-
204	427430.06	2194829.90	Картометрический	0,1	-
205	427414.28	2194786.15	Картометрический	0,1	-
206	427413.00	2194782.63	Картометрический	0,1	-
207	427410.76	2194776.41	Картометрический	0,1	-
208	427409.65	2194769.53	Картометрический	0,1	-
209	427406.39	2194749.32	Картометрический	0,1	-
210	427404.00	2194734.50	Картометрический	0,1	-
211	427397.25	2194692.58	Картометрический	0,1	-
212	427412.38	2194675.67	Картометрический	0,1	-
213	427404.75	2194650.38	Картометрический	0,1	-
214	427404.35	2194648.00	Картометрический	0,1	-
215	427401.31	2194649.03	Картометрический	0,1	-
216	427395.11	2194627.42	Картометрический	0,1	-
157	427400.54	2194625.66	Картометрический	0,1	-
217	428485.04	2194498.49	Картометрический	0,1	-
218	428567.54	2194499.70	Картометрический	0,1	-
219	428582.54	2194499.92	Картометрический	0,1	-
220	428582.54	2194499.93	Картометрический	0,1	-
221	428644.54	2194500.84	Картометрический	0,1	-
222	428642.49	2194540.71	Картометрический	0,1	-
223	428593.19	2194575.09	Картометрический	0,1	-
224	428551.20	2194604.37	Картометрический	0,1	-
225	428491.36	2194574.97	Картометрический	0,1	-
226	428461.62	2194581.05	Картометрический	0,1	-
227	428448.65	2194605.36	Картометрический	0,1	-
228	428427.78	2194605.81	Картометрический	0,1	-
229	428405.47	2194582.07	Картометрический	0,1	-
230	428280.09	2194607.33	Картометрический	0,1	-
231	428278.87	2194642.85	Картометрический	0,1	-
232	428151.79	2194656.68	Картометрический	0,1	-

Раздел 2					
Сведения о местоположении границ объекта					
Обозначение характерных точек границ	**Координаты, м**		**Метод определения координат характерной точки**	**Средняя квадратическая погрешность положения характерной точки (Mt), м**	**Описание обозначения точки на местности (при наличии)**
	X	**Y**			
1	**2**	**3**	**4**	**5**	**6**
233	428126.24	2194659.46	Картометрический	0,1	-
234	428109.33	2194637.91	Картометрический	0,1	-
235	428104.56	2194623.73	Картометрический	0,1	-
236	428106.10	2194615.99	Картометрический	0,1	-
237	428103.91	2194605.00	Картометрический	0,1	-
238	428089.47	2194565.55	Картометрический	0,1	-
239	428089.14	2194564.72	Картометрический	0,1	-
240	428078.68	2194538.36	Картометрический	0,1	-
241	428122.87	2194505.14	Картометрический	0,1	-
242	428126.43	2194502.76	Картометрический	0,1	-
243	428133.68	2194497.91	Картометрический	0,1	-
244	428143.29	2194491.50	Картометрический	0,1	-
245	428249.86	2194495.03	Картометрический	0,1	-
217	428485.04	2194498.49	Картометрический	0,1	-
3. Сведения о характерных точках части (частей) границы объекта					
Обозначение характерных точек границ	**Координаты, м**		**Метод определения координат характерной точки**	**Средняя квадратическая погрешность положения характерной точки (Mt), м**	**Описание обозначения точки на местности (при наличии)**
	X	**Y**			
1	**2**	**3**	**4**	**5**	**6**
-	-	-	-	-	-

Раздел 3							
Сведения о местоположении измененных (уточненных) границ объекта							
1. Система координат -							
2. Сведения о характерных точках границ объекта							
Обозначение характерных точек границ	**Существующие координаты, м**		**Измененные (уточненные) координаты, м**		**Метод определения координат характерной точки**	**Средняя квадратическая погрешность положения характерной точки (Mt), м**	**Описание обозначения точки на местности (при наличии)**
	X	**Y**	**X**	**Y**			
1	**2**	**3**	**4**	**5**	**6**	**7**	**8**
-	-	-	-	-	-	-	
3. Сведения о характерных точках части (частей) границы объекта							
Обозначение характерных точек границ	**Существующие координаты, м**		**Измененные (уточненные) координаты, м**		**Метод определения координат характерной точки**	**Средняя квадратическая погрешность положения характерной точки (Mt), м**	**Описание обозначения точки на местности (при наличии)**
	X	**Y**	**X**	**Y**			
1	**2**	**3**	**4**	**5**	**6**	**7**	**8**
-	-	-	-	-	-	-	

Раздел 4

План границ объекта

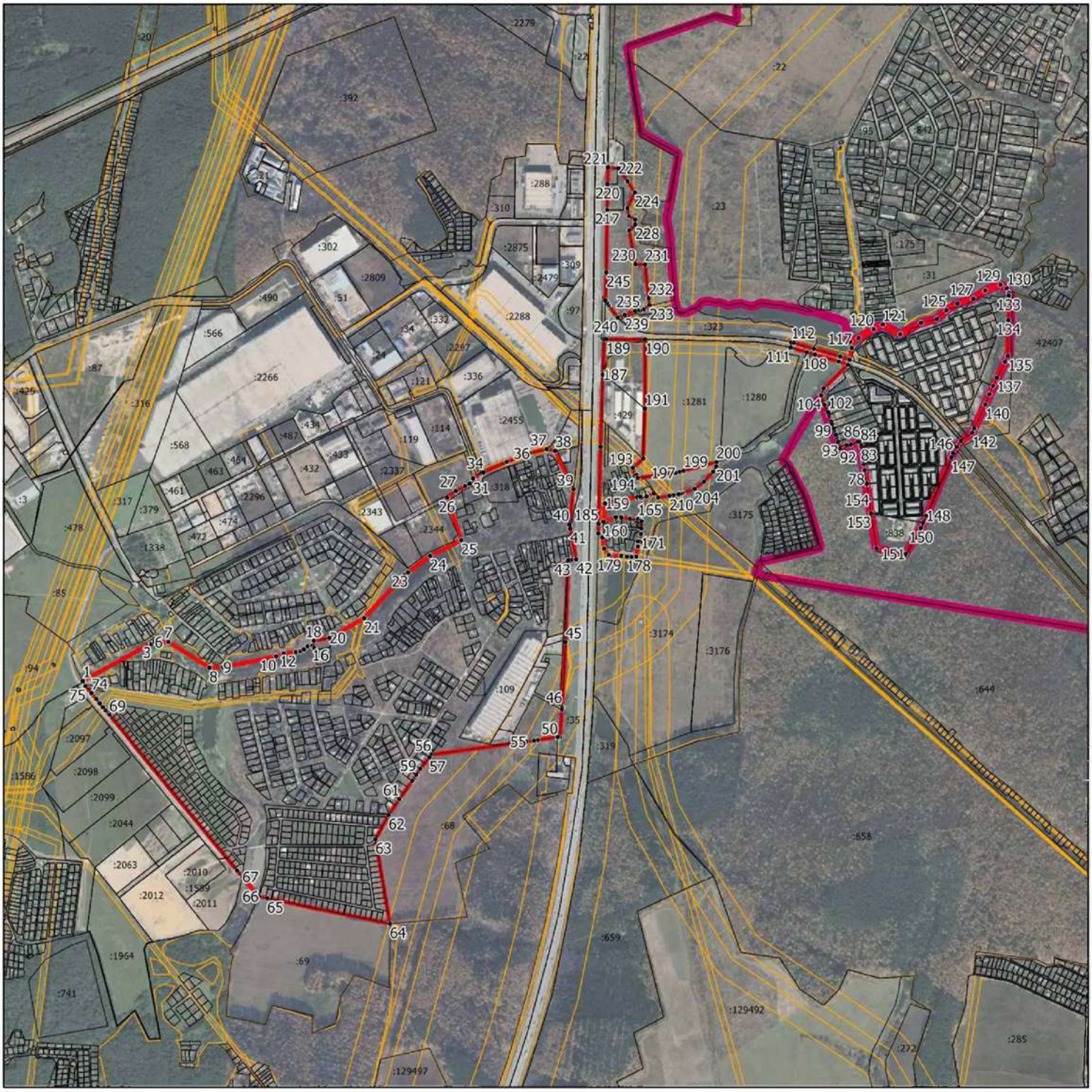

Масштаб 1:20000

Условные обозначения:

- граница объекта, местоположение которого описано
- границы муниципальных образований
- границы зон с особыми условиями использования территорий
- границы земельных участков по сведениям ЕГРН
- характерная точка границы объекта

Подпись_____Дата «_____»_____ 20___ г.

Место для оттиска печати (при наличии) лица, составившего описание местоположения границ объекта

ОПИСАНИЕ МЕСТОПОЛОЖЕНИЯ ГРАНИЦ д. Боборыкино		
(наименование объекта, местоположение границ которого описано (далее - объект))		
Раздел 1		
Сведения об объекте		
№ п/п	**Характеристики объекта**	**Описание характеристик**
1	**2**	**3**
1.	Местоположение объекта	Московская область, Городской округ Подольск
2.	Площадь объекта +/- величина погрешности определения площади (Р +/- Дельта Р)	306047 кв. м ± 194 кв. м
3.	Иные характеристики объекта	

Раздел 2

Сведения о местоположении границ объекта

1. Система координат МСК-50, зона 2

2. Сведения о характерных точках границ объекта

Обозначение характерных точек границ	Координаты, м		Метод определения координат характерной точки	Средняя квадратическая погрешность положения характерной точки (Mt), м	Описание обозначения точки на местности (при наличии)
	X	Y			
1	2	3	4	5	6
1	440790.13	2198212.65	Картометрический	0,1	-
2	440761.29	2198201.62	Картометрический	0,1	-
3	440756.41	2198198.90	Картометрический	0,1	-
4	440724.05	2198268.20	Картометрический	0,1	-
5	440714.34	2198289.00	Картометрический	0,1	-
6	440637.20	2198454.20	Картометрический	0,1	-
7	440597.75	2198591.04	Картометрический	0,1	-
8	440581.79	2198587.50	Картометрический	0,1	-
9	440572.06	2198628.47	Картометрический	0,1	-
10	440580.56	2198631.29	Картометрический	0,1	-
11	440579.03	2198671.16	Картометрический	0,1	-
12	440578.87	2198674.59	Картометрический	0,1	-
13	440598.27	2198715.36	Картометрический	0,1	-
14	440613.54	2198712.23	Картометрический	0,1	-
15	440616.70	2198711.58	Картометрический	0,1	-
16	440622.51	2198710.39	Картометрический	0,1	-
17	440629.25	2198709.01	Картометрический	0,1	-
18	440639.66	2198706.88	Картометрический	0,1	-
19	440655.62	2198716.03	Картометрический	0,1	-
20	440744.11	2198766.79	Картометрический	0,1	-
21	440775.08	2198784.56	Картометрический	0,1	-
22	440757.79	2198797.36	Картометрический	0,1	-
23	440765.69	2198815.27	Картометрический	0,1	-
24	440771.58	2198812.48	Картометрический	0,1	-
25	440792.48	2198858.45	Картометрический	0,1	-
26	440783.05	2198894.97	Картометрический	0,1	-
27	440783.05	2198899.76	Картометрический	0,1	-
28	440888.28	2198943.11	Картометрический	0,1	-
29	440872.26	2198909.45	Картометрический	0,1	-
30	440877.63	2198912.72	Картометрический	0,1	-
31	440915.96	2198938.10	Картометрический	0,1	-
32	440921.29	2198941.51	Картометрический	0,1	-
33	440945.43	2198888.22	Картометрический	0,1	-
34	440955.61	2198884.71	Картометрический	0,1	-
35	440969.98	2198893.74	Картометрический	0,1	-

Раздел 2					
Сведения о местоположении границ объекта					
Обозначение характерных точек границ	**Координаты, м**		**Метод определения координат характерной точки**	**Средняя квадратическая погрешность положения характерной точки (Mt), м**	**Описание обозначения точки на местности (при наличии)**
	X	**Y**			
1	**2**	**3**	**4**	**5**	**6**
36	440975.00	2198892.19	Картометрический	0,1	-
37	440983.44	2198874.58	Картометрический	0,1	-
38	441008.61	2198841.46	Картометрический	0,1	-
39	441060.50	2198837.19	Картометрический	0,1	-
40	441185.06	2198841.38	Картометрический	0,1	-
41	441319.12	2198839.62	Картометрический	0,1	-
42	441328.61	2198838.06	Картометрический	0,1	-
43	441340.58	2198836.01	Картометрический	0,1	-
44	441336.30	2198792.55	Картометрический	0,1	-
45	441334.14	2198755.72	Картометрический	0,1	-
46	441330.14	2198739.29	Картометрический	0,1	-
47	441319.87	2198739.98	Картометрический	0,1	-
48	441320.23	2198742.08	Картометрический	0,1	-
49	441321.04	2198750.40	Картометрический	0,1	-
50	441286.06	2198751.75	Картометрический	0,1	-
51	441243.07	2198753.07	Картометрический	0,1	-
52	441242.22	2198745.31	Картометрический	0,1	-
53	441218.66	2198746.87	Картометрический	0,1	-
54	441217.59	2198733.00	Картометрический	0,1	-
55	441216.21	2198715.11	Картометрический	0,1	-
56	441222.42	2198716.00	Картометрический	0,1	-
57	441222.14	2198712.74	Картометрический	0,1	-
58	441228.63	2198712.15	Картометрический	0,1	-
59	441252.02	2198710.06	Картометрический	0,1	-
60	441255.48	2198709.78	Картометрический	0,1	-
61	441266.14	2198642.63	Картометрический	0,1	-
62	441268.39	2198628.56	Картометрический	0,1	-
63	441239.14	2198605.71	Картометрический	0,1	-
64	441191.03	2198530.03	Картометрический	0,1	-
65	441189.98	2198390.40	Картометрический	0,1	-
66	441209.37	2198349.79	Картометрический	0,1	-
67	441209.77	2198350.34	Картометрический	0,1	-
68	441214.24	2198346.05	Картометрический	0,1	-
69	441217.84	2198342.50	Картометрический	0,1	-
70	441223.35	2198336.93	Картометрический	0,1	-
71	441232.17	2198328.21	Картометрический	0,1	-
72	441241.12	2198319.49	Картометрический	0,1	-
73	441245.44	2198315.32	Картометрический	0,1	-
74	441246.11	2198314.51	Картометрический	0,1	-
75	441240.40	2198308.17	Картометрический	0,1	-

Раздел 2					
Сведения о местоположении границ объекта					
Обозначение характерных точек границ	**Координаты, м**		**Метод определения координат характерной точки**	**Средняя квадратическая погрешность положения характерной точки (Mt), м**	**Описание обозначения точки на местности (при наличии)**
	X	**Y**			
1	**2**	**3**	**4**	**5**	**6**
76	441292.88	2198241.23	Картометрический	0,1	-
77	441301.89	2198230.60	Картометрический	0,1	-
78	441290.63	2198219.41	Картометрический	0,1	-
79	441286.24	2198215.04	Картометрический	0,1	-
80	441253.70	2198245.41	Картометрический	0,1	-
81	441213.08	2198277.88	Картометрический	0,1	-
82	441217.58	2198283.51	Картометрический	0,1	-
83	441207.95	2198289.54	Картометрический	0,1	-
84	441182.60	2198303.86	Картометрический	0,1	-
85	441157.76	2198328.46	Картометрический	0,1	-
86	441137.98	2198354.58	Картометрический	0,1	-
87	441115.15	2198375.56	Картометрический	0,1	-
88	441089.29	2198392.78	Картометрический	0,1	-
89	441035.50	2198452.64	Картометрический	0,1	-
90	441029.11	2198443.55	Картометрический	0,1	-
91	441046.06	2198425.91	Картометрический	0,1	-
92	441025.06	2198405.21	Картометрический	0,1	-
93	440998.99	2198401.55	Картометрический	0,1	-
94	440965.41	2198396.97	Картометрический	0,1	-
95	440965.39	2198414.71	Картометрический	0,1	-
96	440965.39	2198414.91	Картометрический	0,1	-
97	440965.18	2198414.81	Картометрический	0,1	-
98	440959.58	2198417.24	Картометрический	0,1	-
99	440892.99	2198446.24	Картометрический	0,1	-
100	440867.76	2198438.89	Картометрический	0,1	-
101	440864.82	2198483.68	Картометрический	0,1	-
102	440867.36	2198494.59	Картометрический	0,1	-
103	440877.81	2198507.67	Картометрический	0,1	-
104	440899.55	2198525.37	Картометрический	0,1	-
105	440919.31	2198528.05	Картометрический	0,1	-
106	440924.38	2198529.84	Картометрический	0,1	-
107	440923.28	2198533.17	Картометрический	0,1	-
108	440917.07	2198531.82	Картометрический	0,1	-
109	440914.27	2198530.47	Картометрический	0,1	-
110	440910.50	2198550.91	Картометрический	0,1	-
111	440917.05	2198552.02	Картометрический	0,1	-
112	440914.32	2198560.30	Картометрический	0,1	-
113	440894.08	2198556.57	Картометрический	0,1	-
114	440889.66	2198555.74	Картометрический	0,1	-
115	440877.72	2198553.50	Картометрический	0,1	-

Раздел 2					
Сведения о местоположении границ объекта					
Обозначение характерных точек границ	**Координаты, м**		**Метод определения координат характерной точки**	**Средняя квадратическая погрешность положения характерной точки (Mt), м**	**Описание обозначения точки на местности (при наличии)**
	X	**Y**			
1	**2**	**3**	**4**	**5**	**6**
116	440872.46	2198552.56	Картометрический	0,1	-
117	440869.96	2198564.12	Картометрический	0,1	-
118	440863.90	2198563.30	Картометрический	0,1	-
119	440819.08	2198557.24	Картометрический	0,1	-
120	440777.50	2198551.61	Картометрический	0,1	-
121	440754.14	2198548.45	Картометрический	0,1	-
122	440753.52	2198547.75	Картометрический	0,1	-
123	440752.89	2198548.28	Картометрический	0,1	-
124	440746.59	2198547.43	Картометрический	0,1	-
125	440774.75	2198533.90	Картометрический	0,1	-
126	440774.82	2198538.23	Картометрический	0,1	-
127	440828.40	2198539.52	Картометрический	0,1	-
128	440828.36	2198510.12	Картометрический	0,1	-
129	440782.11	2198507.83	Картометрический	0,1	-
130	440769.52	2198481.82	Картометрический	0,1	-
131	440767.46	2198482.78	Картометрический	0,1	-
132	440770.36	2198475.16	Картометрический	0,1	-
133	440780.71	2198495.52	Картометрический	0,1	-
134	440795.14	2198496.49	Картометрический	0,1	-
135	440801.30	2198497.09	Картометрический	0,1	-
136	440805.31	2198474.57	Картометрический	0,1	-
137	440813.87	2198426.45	Картометрический	0,1	-
138	440797.77	2198423.11	Картометрический	0,1	-
139	440791.69	2198421.32	Картометрический	0,1	-
140	440795.59	2198409.02	Картометрический	0,1	-
141	440778.74	2198403.39	Картометрический	0,1	-
142	440788.59	2198375.99	Картометрический	0,1	-
143	440783.65	2198374.39	Картометрический	0,1	-
144	440793.24	2198348.15	Картометрический	0,1	-
145	440799.10	2198350.03	Картометрический	0,1	-
146	440807.85	2198326.90	Картометрический	0,1	-
147	440811.64	2198316.88	Картометрический	0,1	-
148	440816.17	2198305.42	Картометрический	0,1	-
149	440817.27	2198302.63	Картометрический	0,1	-
150	440817.37	2198302.36	Картометрический	0,1	-
151	440820.00	2198303.31	Картометрический	0,1	-
152	440828.35	2198282.41	Картометрический	0,1	-
153	440840.05	2198253.16	Картометрический	0,1	-
154	440847.47	2198234.59	Картометрический	0,1	-
155	440818.92	2198223.67	Картометрический	0,1	-

Раздел 2

Сведения о местоположении границ объекта

Обозначение характерных точек границ	Координаты, м		Метод определения координат характерной точки	Средняя квадратическая погрешность положения характерной точки (Mt), м	Описание обозначения точки на местности (при наличии)
	X	Y			
1	2	3	4	5	6
1	440790.13	2198212.65	Картометрический	0,1	-
156	440741.07	2198417.09	Картометрический	0,1	-
157	440733.69	2198414.17	Картометрический	0,1	-
158	440727.68	2198401.90	Картометрический	0,1	-
159	440725.16	2198400.53	Картометрический	0,1	-
160	440728.66	2198387.02	Картометрический	0,1	-
161	440732.29	2198388.29	Картометрический	0,1	-
162	440729.95	2198394.74	Картометрический	0,1	-
163	440730.27	2198394.89	Картометрический	0,1	-
156	440741.07	2198417.09	Картометрический	0,1	-
164	440892.79	2197949.12	Картометрический	0,1	-
165	440713.61	2197894.50	Картометрический	0,1	-
166	440709.34	2197918.92	Картометрический	0,1	-
167	440767.20	2197936.23	Картометрический	0,1	-
168	440769.53	2197966.12	Картометрический	0,1	-
169	440759.66	2198023.70	Картометрический	0,1	-
170	440783.60	2198056.37	Картометрический	0,1	-
171	440847.05	2198035.31	Картометрический	0,1	-
172	440864.68	2198010.38	Картометрический	0,1	-
173	440860.41	2197974.71	Картометрический	0,1	-
174	440904.49	2197987.85	Картометрический	0,1	-
164	440892.79	2197949.12	Картометрический	0,1	-

3. Сведения о характерных точках части (частей) границы объекта

Обозначение характерных точек границ	Координаты, м		Метод определения координат характерной точки	Средняя квадратическая погрешность положения характерной точки (Mt), м	Описание обозначения точки на местности (при наличии)
	X	Y			
1	2	3	4	5	6
-	-	-	-	-	-

Раздел 3							
Сведения о местоположении измененных (уточненных) границ объекта							
1. Система координат -							
2. Сведения о характерных точках границ объекта							
Обозначение характерных точек границ	**Существующие координаты, м**		**Измененные (уточненные) координаты, м**		**Метод определения координат характерной точки**	**Средняя квадратическая погрешность положения характерной точки (Mt), м**	**Описание обозначения точки на местности (при наличии)**
	X	**Y**	**X**	**Y**			
1	**2**	**3**	**4**	**5**	**6**	**7**	**8**
-	-	-	-	-	-	-	
3. Сведения о характерных точках части (частей) границы объекта							
Обозначение характерных точек границ	**Существующие координаты, м**		**Измененные (уточненные) координаты, м**		**Метод определения координат характерной точки**	**Средняя квадратическая погрешность положения характерной точки (Mt), м**	**Описание обозначения точки на местности (при наличии)**
	X	**Y**	**X**	**Y**			
1	**2**	**3**	**4**	**5**	**6**	**7**	**8**
-	-	-	-	-	-	-	

Раздел 4

План границ объекта

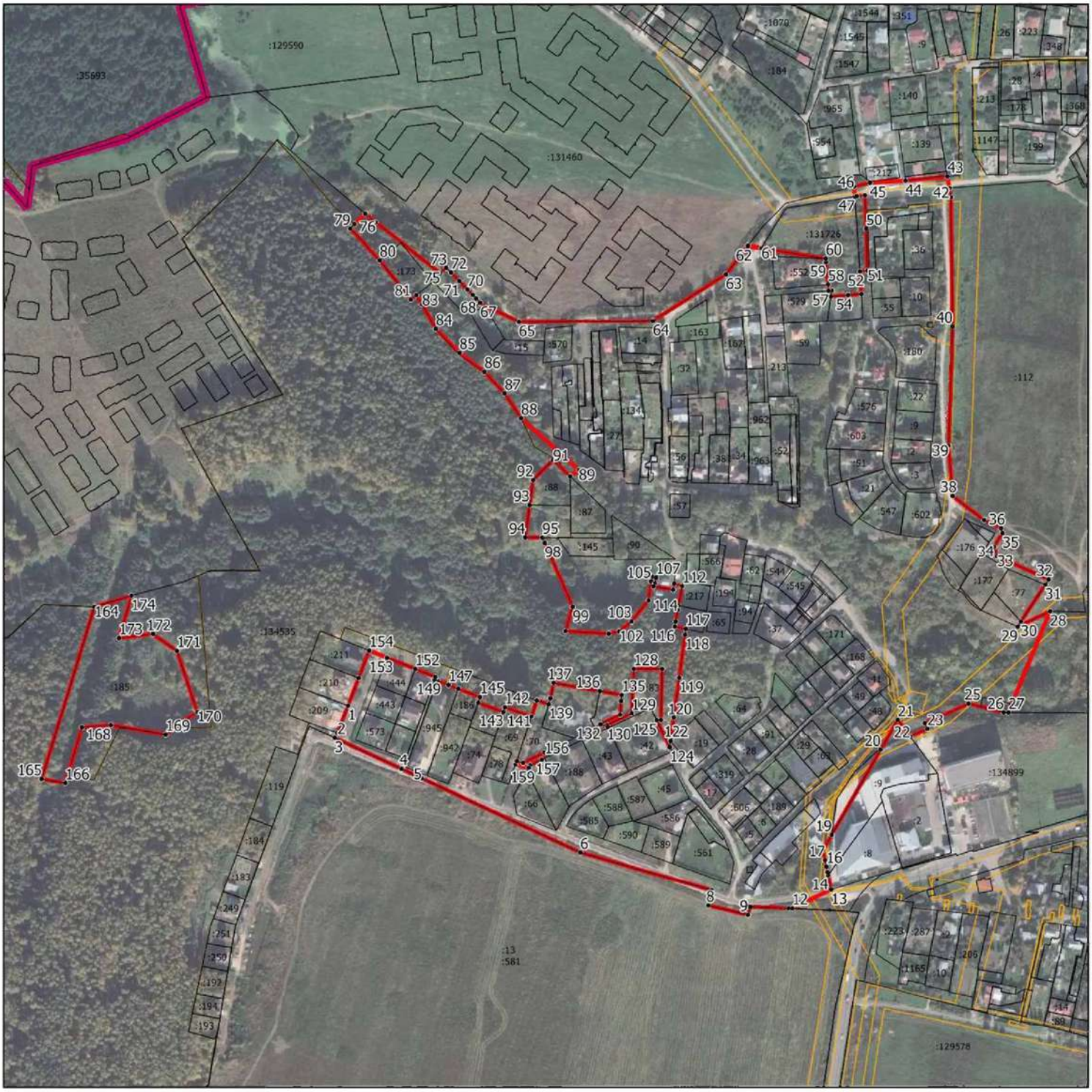

Масштаб 1:5500

Условные обозначения:

- граница объекта, местоположение которого описано
- границы муниципальных образований
- границы зон с особыми условиями использования территорий
- границы земельных участков по сведениям ЕГРН
- характерная точка границы объекта

Подпись_____Дата «_____»_____ 20___г.

Место для оттиска печати (при наличии) лица, составившего описание местоположения границ объекта

ОПИСАНИЕ МЕСТОПОЛОЖЕНИЯ ГРАНИЦ д. Большое Брянцево		
(наименование объекта, местоположение границ которого описано (далее - объект))		
Раздел 1		
Сведения об объекте		
№ п/п	**Характеристики объекта**	**Описание характеристик**
1	**2**	**3**
1.	Местоположение объекта	Московская область, Городской округ Подольск
2.	Площадь объекта +/- величина погрешности определения площади (Р +/- Дельта Р)	129366 кв. м ± 126 кв. м
3.	Иные характеристики объекта	

Раздел 2

Сведения о местоположении границ объекта

1. Система координат МСК-50, зона 2

2. Сведения о характерных точках границ объекта

Обозначение характерных точек границ	Координаты, м		Метод определения координат характерной точки	Средняя квадратическая погрешность положения характерной точки (Mt), м	Описание обозначения точки на местности (при наличии)
	X	Y			
1	2	3	4	5	6
1	439103.59	2198976.18	Картометрический	0,1	-
2	439116.73	2198945.10	Картометрический	0,1	-
3	439070.66	2198925.05	Картометрический	0,1	-
4	439049.38	2198915.78	Картометрический	0,1	-
5	439016.29	2198914.15	Картометрический	0,1	-
6	439012.05	2198913.94	Картометрический	0,1	-
7	438972.58	2198911.99	Картометрический	0,1	-
8	438960.90	2198913.52	Картометрический	0,1	-
9	438918.34	2198926.54	Картометрический	0,1	-
10	438871.08	2198947.36	Картометрический	0,1	-
11	438797.40	2199010.94	Картометрический	0,1	-
12	438765.47	2199148.66	Картометрический	0,1	-
13	438587.98	2199347.57	Картометрический	0,1	-
14	438603.47	2199382.30	Картометрический	0,1	-
15	438628.35	2199422.02	Картометрический	0,1	-
16	438635.84	2199432.04	Картометрический	0,1	-
17	438702.36	2199472.12	Картометрический	0,1	-
18	438745.68	2199435.25	Картометрический	0,1	-
19	438772.30	2199414.89	Картометрический	0,1	-
20	438785.87	2199404.67	Картометрический	0,1	-
21	438836.68	2199356.51	Картометрический	0,1	-
22	438945.53	2199222.38	Картометрический	0,1	-
23	438965.17	2199200.55	Картометрический	0,1	-
24	439005.39	2199156.60	Картометрический	0,1	-
25	439023.61	2199165.37	Картометрический	0,1	-
1	439103.59	2198976.18	Картометрический	0,1	-

3. Сведения о характерных точках части (частей) границы объекта

Обозначение характерных точек границ	Координаты, м		Метод определения координат характерной точки	Средняя квадратическая погрешность положения характерной точки (Mt), м	Описание обозначения точки на местности (при наличии)
	X	Y			
1	2	3	4	5	6
-	-	-	-	-	-

Раздел 3							
Сведения о местоположении измененных (уточненных) границ объекта							
1. Система координат -							
2. Сведения о характерных точках границ объекта							
Обозначение характерных точек границ	**Существующие координаты, м**		**Измененные (уточненные) координаты, м**		**Метод определения координат характерной точки**	**Средняя квадратическая погрешность положения характерной точки (Mt), м**	**Описание обозначения точки на местности (при наличии)**
	X	**Y**	**X**	**Y**			
1	**2**	**3**	**4**	**5**	**6**	**7**	**8**
-	-	-	-	-	-	-	
3. Сведения о характерных точках части (частей) границы объекта							
Обозначение характерных точек границ	**Существующие координаты, м**		**Измененные (уточненные) координаты, м**		**Метод определения координат характерной точки**	**Средняя квадратическая погрешность положения характерной точки (Mt), м**	**Описание обозначения точки на местности (при наличии)**
	X	**Y**	**X**	**Y**			
1	**2**	**3**	**4**	**5**	**6**	**7**	**8**
-	-	-	-	-	-	-	

Раздел 4

План границ объекта

Масштаб 1:3000

Условные обозначения:

- граница объекта, местоположение которого описано
- границы муниципальных образований
- границы зон с особыми условиями использования территорий
- границы земельных участков по сведениям ЕГРН
- характерная точка границы объекта

Подпись_____Дата «_____»_____ 20___г.

Место для оттиска печати (при наличии) лица, составившего описание местоположения границ объекта

ОПИСАНИЕ МЕСТОПОЛОЖЕНИЯ ГРАНИЦ д. Большое Толбино		
(наименование объекта, местоположение границ которого описано (далее - объект))		
Раздел 1		
Сведения об объекте		
№ п/п	**Характеристики объекта**	**Описание характеристик**
1	**2**	**3**
1.	Местоположение объекта	Московская область, Городской округ Подольск
2.	Площадь объекта +/- величина погрешности определения площади (Р +/- Дельта Р)	1133730 кв. м ± 373 кв. м
3.	Иные характеристики объекта	

Раздел 2

Сведения о местоположении границ объекта

1. Система координат МСК-50, зона 2

2. Сведения о характерных точках границ объекта

Обозначение характерных точек границ	Координаты, м		Метод определения координат характерной точки	Средняя квадратическая погрешность положения характерной точки (Mt), м	Описание обозначения точки на местности (при наличии)
	X	Y			
1	2	3	4	5	6
1	421973.76	2187231.05	Картометрический	0,1	-
2	421921.79	2187201.81	Картометрический	0,1	-
3	421671.93	2187089.14	Картометрический	0,1	-
4	421617.97	2187211.14	Картометрический	0,1	-
5	421586.02	2187242.89	Картометрический	0,1	-
6	421520.69	2187209.79	Картометрический	0,1	-
7	421498.25	2187256.55	Картометрический	0,1	-
8	421496.52	2187260.16	Картометрический	0,1	-
9	421453.97	2187348.80	Картометрический	0,1	-
10	421451.39	2187354.24	Картометрический	0,1	-
11	421436.19	2187392.34	Картометрический	0,1	-
12	421396.24	2187480.01	Картометрический	0,1	-
13	421394.00	2187484.51	Картометрический	0,1	-
14	421380.21	2187512.21	Картометрический	0,1	-
15	421377.05	2187537.76	Картометрический	0,1	-
16	421379.70	2187578.67	Картометрический	0,1	-
17	421361.88	2187754.19	Картометрический	0,1	-
18	421356.76	2187775.52	Картометрический	0,1	-
19	421353.60	2187790.49	Картометрический	0,1	-
20	421350.94	2187811.00	Картометрический	0,1	-
21	421349.83	2187819.62	Картометрический	0,1	-
22	421342.33	2187857.72	Картометрический	0,1	-
23	421265.57	2187959.51	Картометрический	0,1	-
24	421224.54	2188090.69	Картометрический	0,1	-
25	421210.99	2188134.01	Картометрический	0,1	-
26	421198.49	2188137.66	Картометрический	0,1	-
27	421180.69	2188131.80	Картометрический	0,1	-
28	421201.15	2188146.57	Картометрический	0,1	-
29	421232.54	2188173.19	Картометрический	0,1	-
30	421273.83	2188191.53	Картометрический	0,1	-
31	421316.14	2188221.92	Картометрический	0,1	-
32	421355.35	2188233.63	Картометрический	0,1	-
33	421386.43	2188253.13	Картометрический	0,1	-
34	421405.44	2188261.57	Картометрический	0,1	-
35	421452.96	2188282.41	Картометрический	0,1	-

Раздел 2					
Сведения о местоположении границ объекта					
Обозначение характерных точек границ	**Координаты, м**		**Метод определения координат характерной точки**	**Средняя квадратическая погрешность положения характерной точки (Mt), м**	**Описание обозначения точки на местности (при наличии)**
	X	**Y**			
1	**2**	**3**	**4**	**5**	**6**
36	421457.61	2188284.35	Картометрический	0,1	-
37	421462.78	2188274.69	Картометрический	0,1	-
38	421471.64	2188260.34	Картометрический	0,1	-
39	421496.86	2188219.53	Картометрический	0,1	-
40	421507.62	2188202.11	Картометрический	0,1	-
41	421534.46	2188180.52	Картометрический	0,1	-
42	421633.28	2188178.01	Картометрический	0,1	-
43	421685.95	2188197.81	Картометрический	0,1	-
44	421712.46	2188218.60	Картометрический	0,1	-
45	421764.71	2188265.41	Картометрический	0,1	-
46	421788.49	2188287.84	Картометрический	0,1	-
47	421820.29	2188320.02	Картометрический	0,1	-
48	421825.80	2188321.78	Картометрический	0,1	-
49	421833.54	2188324.25	Картометрический	0,1	-
50	421837.08	2188325.38	Картометрический	0,1	-
51	421875.66	2188340.85	Картометрический	0,1	-
52	421930.57	2188364.09	Картометрический	0,1	-
53	421931.66	2188361.18	Картометрический	0,1	-
54	421935.55	2188351.08	Картометрический	0,1	-
55	421935.65	2188350.96	Картометрический	0,1	-
56	421937.49	2188351.66	Картометрический	0,1	-
57	421939.50	2188352.57	Картометрический	0,1	-
58	421946.51	2188355.76	Картометрический	0,1	-
59	421949.61	2188304.58	Картометрический	0,1	-
60	421951.41	2188274.59	Картометрический	0,1	-
61	421955.61	2188204.95	Картометрический	0,1	-
62	421956.82	2188184.95	Картометрический	0,1	-
63	421965.42	2188042.50	Картометрический	0,1	-
64	421982.45	2187760.18	Картометрический	0,1	-
65	421982.45	2187760.12	Картометрический	0,1	-
66	422013.25	2187249.08	Картометрический	0,1	-
1	421973.76	2187231.05	Картометрический	0,1	-
67	422330.22	2187858.71	Картометрический	0,1	-
68	422265.93	2187844.42	Картометрический	0,1	-
69	422217.21	2187828.79	Картометрический	0,1	-
70	422187.80	2187817.75	Картометрический	0,1	-
71	422177.87	2187813.62	Картометрический	0,1	-
72	422149.20	2187801.66	Картометрический	0,1	-
73	422146.58	2187800.34	Картометрический	0,1	-
74	422106.47	2187780.16	Картометрический	0,1	-

Раздел 2					
Сведения о местоположении границ объекта					
Обозначение характерных точек границ	**Координаты, м**		**Метод определения координат характерной точки**	**Средняя квадратическая погрешность положения характерной точки (Mt), м**	**Описание обозначения точки на местности (при наличии)**
	X	**Y**			
1	**2**	**3**	**4**	**5**	**6**
75	422096.24	2187775.01	Картометрический	0,1	-
76	422143.36	2186946.50	Картометрический	0,1	-
77	422155.91	2186725.83	Картометрический	0,1	-
78	422158.79	2186724.00	Картометрический	0,1	-
79	422167.76	2186718.31	Картометрический	0,1	-
80	422215.70	2186687.87	Картометрический	0,1	-
81	422286.99	2186652.21	Картометрический	0,1	-
82	422353.02	2186600.32	Картометрический	0,1	-
83	422381.05	2186555.94	Картометрический	0,1	-
84	422392.89	2186509.85	Картометрический	0,1	-
85	422449.97	2186456.93	Картометрический	0,1	-
86	422451.85	2186458.85	Картометрический	0,1	-
87	422459.97	2186451.05	Картометрический	0,1	-
88	422458.62	2186449.30	Картометрический	0,1	-
89	422505.09	2186404.32	Картометрический	0,1	-
90	422511.14	2186398.24	Картометрический	0,1	-
91	422524.53	2186412.87	Картометрический	0,1	-
92	422554.62	2186445.73	Картометрический	0,1	-
93	422666.28	2186567.69	Картометрический	0,1	-
94	422528.25	2186652.73	Картометрический	0,1	-
95	422491.05	2186675.64	Картометрический	0,1	-
96	422476.28	2186684.74	Картометрический	0,1	-
97	422489.18	2186690.33	Картометрический	0,1	-
98	422521.66	2186704.42	Картометрический	0,1	-
99	422629.96	2186751.40	Картометрический	0,1	-
100	422531.01	2186760.80	Картометрический	0,1	-
101	422535.00	2186783.09	Картометрический	0,1	-
102	422544.72	2186795.78	Картометрический	0,1	-
103	422558.65	2186797.15	Картометрический	0,1	-
104	422577.94	2186812.67	Картометрический	0,1	-
105	422600.73	2186823.76	Картометрический	0,1	-
106	422612.79	2186810.20	Картометрический	0,1	-
107	422659.50	2186804.55	Картометрический	0,1	-
108	422658.60	2186844.53	Картометрический	0,1	-
109	422530.75	2186917.10	Картометрический	0,1	-
110	422490.25	2186958.17	Картометрический	0,1	-
111	422472.93	2186975.73	Картометрический	0,1	-
112	422487.11	2186984.16	Картометрический	0,1	-
113	422570.95	2187034.03	Картометрический	0,1	-
114	422547.20	2187118.46	Картометрический	0,1	-

Раздел 2

Сведения о местоположении границ объекта

Обозначение характерных точек границ	Координаты, м		Метод определения координат характерной точки	Средняя квадратическая погрешность положения характерной точки (Mt), м	Описание обозначения точки на местности (при наличии)
	X	Y			
1	2	3	4	5	6
115	422514.30	2187226.57	Картометрический	0,1	-
116	422478.94	2187321.76	Картометрический	0,1	-
117	422448.24	2187407.13	Картометрический	0,1	-
118	422423.89	2187471.59	Картометрический	0,1	-
119	422436.02	2187474.49	Картометрический	0,1	-
120	422395.04	2187620.88	Картометрический	0,1	-
121	422372.41	2187670.88	Картометрический	0,1	-
122	422328.79	2187637.27	Картометрический	0,1	-
123	422319.74	2187633.92	Картометрический	0,1	-
124	422316.38	2187662.88	Картометрический	0,1	-
125	422337.85	2187689.39	Картометрический	0,1	-
126	422361.38	2187695.05	Картометрический	0,1	-
127	422339.45	2187744.34	Картометрический	0,1	-
67	422330.22	2187858.71	Картометрический	0,1	-

3. Сведения о характерных точках части (частей) границы объекта

Обозначение характерных точек границ	Координаты, м		Метод определения координат характерной точки	Средняя квадратическая погрешность положения характерной точки (Mt), м	Описание обозначения точки на местности (при наличии)
	X	Y			
1	2	3	4	5	6
-	-	-	-	-	-

Раздел 3							
Сведения о местоположении измененных (уточненных) границ объекта							
1. Система координат -							
2. Сведения о характерных точках границ объекта							
Обозначение характерных точек границ	**Существующие координаты, м**		**Измененные (уточненные) координаты, м**		**Метод определения координат характерной точки**	**Средняя квадратическая погрешность положения характерной точки (Mt), м**	**Описание обозначения точки на местности (при наличии)**
	X	**Y**	**X**	**Y**			
1	**2**	**3**	**4**	**5**	**6**	**7**	**8**
-	-	-	-	-	-	-	
3. Сведения о характерных точках части (частей) границы объекта							
Обозначение характерных точек границ	**Существующие координаты, м**		**Измененные (уточненные) координаты, м**		**Метод определения координат характерной точки**	**Средняя квадратическая погрешность положения характерной точки (Mt), м**	**Описание обозначения точки на местности (при наличии)**
	X	**Y**	**X**	**Y**			
1	**2**	**3**	**4**	**5**	**6**	**7**	**8**
-	-	-	-	-	-	-	

Раздел 4

План границ объекта

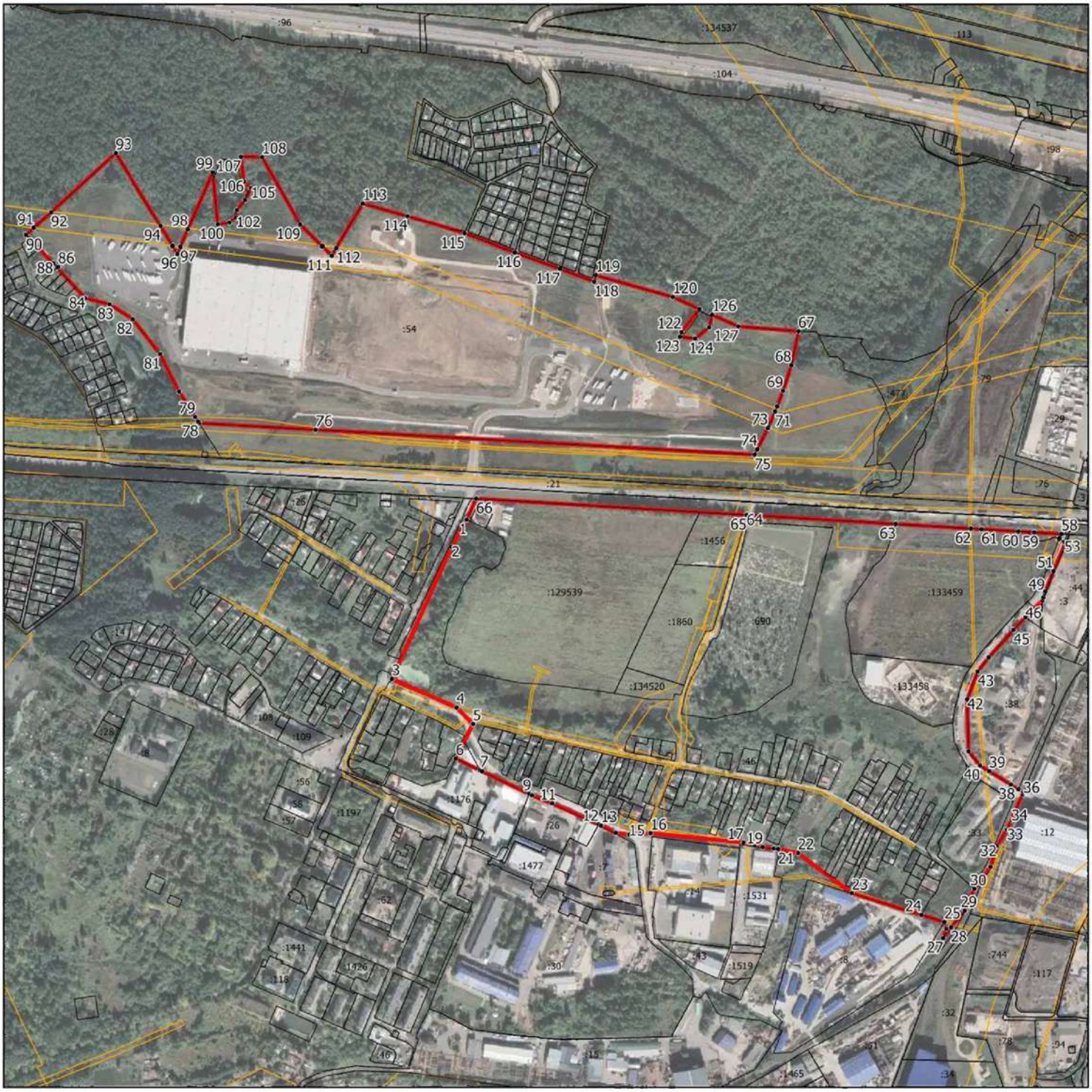

Масштаб 1:10000

Условные обозначения:

- граница объекта, местоположение которого описано
- границы муниципальных образований
- границы зон с особыми условиями использования территорий
- границы земельных участков по сведениям ЕГРН
- характерная точка границы объекта

Подпись_____Дата «_____»_____ 20___г.

Место для оттиска печати (при наличии) лица, составившего описание местоположения границ объекта

ОПИСАНИЕ МЕСТОПОЛОЖЕНИЯ ГРАНИЦ д. Борисовка		
(наименование объекта, местоположение границ которого описано (далее - объект))		
Раздел 1		
Сведения об объекте		
№ п/п	**Характеристики объекта**	**Описание характеристик**
1	**2**	**3**
1.	Местоположение объекта	Московская область, Городской округ Подольск
2.	Площадь объекта +/- величина погрешности определения площади (Р +/- Дельта Р)	603418 кв. м ± 272 кв. м
3.	Иные характеристики объекта	

Раздел 2

Сведения о местоположении границ объекта

1. Система координат МСК-50, зона 2

2. Сведения о характерных точках границ объекта

Обозначение характерных точек границ	Координаты, м		Метод определения координат характерной точки	Средняя квадратическая погрешность положения характерной точки (Mt), м	Описание обозначения точки на местности (при наличии)
	X	Y			
1	2	3	4	5	6
1	438501.06	2194596.74	Картометрический	0,1	-
2	438501.44	2194597.18	Картометрический	0,1	-
3	438477.95	2194615.43	Картометрический	0,1	-
4	438470.05	2194605.16	Картометрический	0,1	-
5	438382.48	2194628.94	Картометрический	0,1	-
6	438286.42	2194610.74	Картометрический	0,1	-
7	438284.85	2194605.61	Картометрический	0,1	-
8	438281.12	2194587.91	Картометрический	0,1	-
9	438225.41	2194565.16	Картометрический	0,1	-
10	438165.00	2194560.29	Картометрический	0,1	-
11	438130.97	2194554.25	Картометрический	0,1	-
12	438098.55	2194555.25	Картометрический	0,1	-
13	438033.46	2194574.90	Картометрический	0,1	-
14	437989.61	2194568.08	Картометрический	0,1	-
15	437960.38	2194553.47	Картометрический	0,1	-
16	437929.20	2194543.73	Картометрический	0,1	-
17	437845.41	2194511.59	Картометрический	0,1	-
18	437825.10	2194501.37	Картометрический	0,1	-
19	437787.58	2194511.60	Картометрический	0,1	-
20	437788.99	2194472.88	Картометрический	0,1	-
21	437823.55	2194475.41	Картометрический	0,1	-
22	437828.98	2194472.69	Картометрический	0,1	-
23	437851.45	2194468.20	Картометрический	0,1	-
24	437862.76	2194441.36	Картометрический	0,1	-
25	437859.35	2194407.10	Картометрический	0,1	-
26	437861.86	2194401.99	Картометрический	0,1	-
27	437864.37	2194392.35	Картометрический	0,1	-
28	437864.22	2194369.82	Картометрический	0,1	-
29	437882.71	2194339.00	Картометрический	0,1	-
30	437892.79	2194315.02	Картометрический	0,1	-
31	437905.50	2194300.55	Картометрический	0,1	-
32	437929.96	2194279.08	Картометрический	0,1	-
33	437962.57	2194297.36	Картометрический	0,1	-
34	437970.98	2194301.71	Картометрический	0,1	-
35	437970.87	2194303.10	Картометрический	0,1	-

Раздел 2					
Сведения о местоположении границ объекта					
Обозначение характерных точек границ	**Координаты, м**		**Метод определения координат характерной точки**	**Средняя квадратическая погрешность положения характерной точки (Mt), м**	**Описание обозначения точки на местности (при наличии)**
	X	**Y**			
1	**2**	**3**	**4**	**5**	**6**
36	437996.21	2194303.10	Картометрический	0,1	-
37	438036.79	2194302.66	Картометрический	0,1	-
38	438057.61	2194302.68	Картометрический	0,1	-
39	438076.73	2194302.56	Картометрический	0,1	-
40	438096.90	2194302.27	Картометрический	0,1	-
41	438115.93	2194301.91	Картометрический	0,1	-
42	438118.54	2194301.04	Картометрический	0,1	-
43	438123.94	2194297.48	Картометрический	0,1	-
44	438126.58	2194263.98	Картометрический	0,1	-
45	438119.06	2194261.54	Картометрический	0,1	-
46	438084.85	2194251.85	Картометрический	0,1	-
47	438060.04	2194245.23	Картометрический	0,1	-
48	438041.05	2194240.37	Картометрический	0,1	-
49	438025.95	2194235.94	Картометрический	0,1	-
50	438018.76	2194232.93	Картометрический	0,1	-
51	438013.61	2194230.00	Картометрический	0,1	-
52	438011.71	2194230.67	Картометрический	0,1	-
53	438000.24	2194217.80	Картометрический	0,1	-
54	438024.88	2194196.38	Картометрический	0,1	-
55	438007.52	2194173.14	Картометрический	0,1	-
56	438009.10	2194171.54	Картометрический	0,1	-
57	437995.67	2194157.06	Картометрический	0,1	-
58	437979.85	2194140.01	Картометрический	0,1	-
59	437991.60	2194133.94	Картометрический	0,1	-
60	438236.95	2193865.48	Картометрический	0,1	-
61	438237.74	2193864.50	Картометрический	0,1	-
62	438257.84	2193839.49	Картометрический	0,1	-
63	438296.10	2193777.50	Картометрический	0,1	-
64	438307.97	2193758.26	Картометрический	0,1	-
65	438370.42	2193659.64	Картометрический	0,1	-
66	438397.26	2193677.97	Картометрический	0,1	-
67	438400.86	2193681.31	Картометрический	0,1	-
68	438500.79	2193774.00	Картометрический	0,1	-
69	438513.91	2193822.98	Картометрический	0,1	-
70	438451.43	2193906.87	Картометрический	0,1	-
71	438365.46	2194022.29	Картометрический	0,1	-
72	438548.06	2194109.94	Картометрический	0,1	-
73	439037.95	2194074.98	Картометрический	0,1	-
74	439157.67	2194066.38	Картометрический	0,1	-
75	439162.89	2194068.85	Картометрический	0,1	-

Раздел 2					
Сведения о местоположении границ объекта					
Обозначение характерных точек границ	**Координаты, м**		**Метод определения координат характерной точки**	**Средняя квадратическая погрешность положения характерной точки (Mt), м**	**Описание обозначения точки на местности (при наличии)**
	X	**Y**			
1	**2**	**3**	**4**	**5**	**6**
76	439056.88	2194212.03	Картометрический	0,1	-
77	439050.57	2194211.76	Картометрический	0,1	-
78	439050.53	2194211.97	Картометрический	0,1	-
79	439048.55	2194214.61	Картометрический	0,1	-
80	439043.94	2194220.99	Картометрический	0,1	-
81	439025.78	2194245.82	Картометрический	0,1	-
82	438990.84	2194294.41	Картометрический	0,1	-
83	438937.52	2194367.70	Картометрический	0,1	-
84	438913.47	2194400.77	Картометрический	0,1	-
85	438883.76	2194441.64	Картометрический	0,1	-
86	438853.92	2194482.90	Картометрический	0,1	-
87	438851.25	2194486.88	Картометрический	0,1	-
88	438845.51	2194483.40	Картометрический	0,1	-
89	438830.18	2194505.94	Картометрический	0,1	-
90	438775.88	2194568.56	Картометрический	0,1	-
91	438749.13	2194576.50	Картометрический	0,1	-
92	438639.12	2194584.21	Картометрический	0,1	-
93	438569.20	2194578.23	Картометрический	0,1	-
1	438501.06	2194596.74	Картометрический	0,1	-
94	438658.82	2192883.41	Картометрический	0,1	-
95	438658.55	2192884.11	Картометрический	0,1	-
96	438657.91	2192888.76	Картометрический	0,1	-
97	438658.14	2192888.84	Картометрический	0,1	-
98	438656.66	2192901.34	Картометрический	0,1	-
99	438654.51	2192925.02	Картометрический	0,1	-
100	438634.18	2192923.31	Картометрический	0,1	-
101	438634.38	2192901.29	Картометрический	0,1	-
102	438632.93	2192901.33	Картометрический	0,1	-
103	438631.04	2192883.80	Картометрический	0,1	-
104	438646.49	2192883.83	Картометрический	0,1	-
105	438656.83	2192883.30	Картометрический	0,1	-
94	438658.82	2192883.41	Картометрический	0,1	-

Раздел 2					
Сведения о местоположении границ объекта					
3. Сведения о характерных точках части (частей) границы объекта					
Обозначение характерных точек границ	**Координаты, м**		**Метод определения координат характерной точки**	**Средняя квадратическая погрешность положения характерной точки (Mt), м**	**Описание обозначения точки на местности (при наличии)**
	X	**Y**			
1	**2**	**3**	**4**	**5**	**6**
-	-	-	-	-	-

Раздел 3							
Сведения о местоположении измененных (уточненных) границ объекта							
1. Система координат -							
2. Сведения о характерных точках границ объекта							
Обозначение характерных точек границ	**Существующие координаты, м**		**Измененные (уточненные) координаты, м**		**Метод определения координат характерной точки**	**Средняя квадратическая погрешность положения характерной точки (Mt), м**	**Описание обозначения точки на местности (при наличии)**
	X	**Y**	**X**	**Y**			
1	**2**	**3**	**4**	**5**	**6**	**7**	**8**
-	-	-	-	-	-	-	
3. Сведения о характерных точках части (частей) границы объекта							
Обозначение характерных точек границ	**Существующие координаты, м**		**Измененные (уточненные) координаты, м**		**Метод определения координат характерной точки**	**Средняя квадратическая погрешность положения характерной точки (Mt), м**	**Описание обозначения точки на местности (при наличии)**
	X	**Y**	**X**	**Y**			
1	**2**	**3**	**4**	**5**	**6**	**7**	**8**
-	-	-	-	-	-	-	

Раздел 4

План границ объекта

Масштаб 1:9000

Условные обозначения:

- граница объекта, местоположение которого описано
- границы муниципальных образований
- границы зон с особыми условиями использования территорий
- границы земельных участков по сведениям ЕГРН
- характерная точка границы объекта

Подпись_____Дата «_____»_____ 20___г.

Место для оттиска печати (при наличии) лица, составившего описание местоположения границ объекта

ОПИСАНИЕ МЕСТОПОЛОЖЕНИЯ ГРАНИЦ д. Бородино		
(наименование объекта, местоположение границ которого описано (далее - объект))		
Раздел 1		
Сведения об объекте		
№ п/п	**Характеристики объекта**	**Описание характеристик**
1	**2**	**3**
1.	Местоположение объекта	Московская область, Городской округ Подольск
2.	Площадь объекта +/- величина погрешности определения площади (Р +/- Дельта Р)	958678 кв. м ± 343 кв. м
3.	Иные характеристики объекта	

Раздел 2

Сведения о местоположении границ объекта

1. Система координат МСК-50, зона 2

2. Сведения о характерных точках границ объекта

Обозначение характерных точек границ	Координаты, м		Метод определения координат характерной точки	Средняя квадратическая погрешность положения характерной точки (Mt), м	Описание обозначения точки на местности (при наличии)
	X	Y			
1	2	3	4	5	6
1	428786.60	2186850.20	Картометрический	0,1	-
2	428784.90	2186839.69	Картометрический	0,1	-
3	428763.03	2186827.15	Картометрический	0,1	-
4	428774.29	2186818.30	Картометрический	0,1	-
5	428766.88	2186684.74	Картометрический	0,1	-
6	428762.42	2186655.03	Картометрический	0,1	-
7	428752.14	2186626.81	Картометрический	0,1	-
8	428736.43	2186601.20	Картометрический	0,1	-
9	428714.91	2186578.42	Картометрический	0,1	-
10	428710.60	2186592.14	Картометрический	0,1	-
11	428702.90	2186619.85	Картометрический	0,1	-
12	428605.24	2186613.85	Картометрический	0,1	-
13	428607.74	2186624.94	Картометрический	0,1	-
14	428385.43	2186676.32	Картометрический	0,1	-
15	428383.04	2186662.64	Картометрический	0,1	-
16	428337.06	2186658.75	Картометрический	0,1	-
17	428318.56	2186677.56	Картометрический	0,1	-
18	428302.88	2186668.86	Картометрический	0,1	-
19	428291.66	2186663.67	Картометрический	0,1	-
20	428251.17	2186644.68	Картометрический	0,1	-
21	428292.52	2186604.40	Картометрический	0,1	-
22	428300.96	2186592.37	Картометрический	0,1	-
23	428329.18	2186576.84	Картометрический	0,1	-
24	428333.19	2186574.60	Картометрический	0,1	-
25	428317.31	2186464.12	Картометрический	0,1	-
26	428321.77	2186448.88	Картометрический	0,1	-
27	428324.36	2186408.56	Картометрический	0,1	-
28	428331.37	2186385.92	Картометрический	0,1	-
29	428348.88	2186356.62	Картометрический	0,1	-
30	428364.69	2186323.65	Картометрический	0,1	-
31	428372.99	2186297.38	Картометрический	0,1	-
32	428379.46	2186254.85	Картометрический	0,1	-
33	428372.12	2186200.15	Картометрический	0,1	-
34	428357.70	2186174.46	Картометрический	0,1	-
35	428330.81	2186155.79	Картометрический	0,1	-

Раздел 2					
Сведения о местоположении границ объекта					
Обозначение характерных точек границ	**Координаты, м**		**Метод определения координат характерной точки**	**Средняя квадратическая погрешность положения характерной точки (Mt), м**	**Описание обозначения точки на местности (при наличии)**
	X	**Y**			
1	**2**	**3**	**4**	**5**	**6**
36	428289.70	2186136.18	Картометрический	0,1	-
37	428273.45	2186121.36	Картометрический	0,1	-
38	428261.45	2186106.51	Картометрический	0,1	-
39	428256.93	2186100.92	Картометрический	0,1	-
40	428242.35	2186088.24	Картометрический	0,1	-
41	428236.84	2186084.92	Картометрический	0,1	-
42	428233.72	2186083.03	Картометрический	0,1	-
43	428233.55	2186078.03	Картометрический	0,1	-
44	428237.06	2186064.05	Картометрический	0,1	-
45	428241.89	2186054.67	Картометрический	0,1	-
46	428254.81	2186044.94	Картометрический	0,1	-
47	428299.54	2185957.94	Картометрический	0,1	-
48	428306.43	2185943.47	Картометрический	0,1	-
49	428313.01	2185932.15	Картометрический	0,1	-
50	428321.12	2185928.67	Картометрический	0,1	-
51	428412.32	2186060.56	Картометрический	0,1	-
52	428430.43	2186086.76	Картометрический	0,1	-
53	428483.86	2186164.02	Картометрический	0,1	-
54	428520.76	2186197.52	Картометрический	0,1	-
55	428543.62	2186198.67	Картометрический	0,1	-
56	428584.56	2186200.72	Картометрический	0,1	-
57	428594.48	2186190.74	Картометрический	0,1	-
58	428642.60	2186142.35	Картометрический	0,1	-
59	428687.92	2186037.74	Картометрический	0,1	-
60	428689.45	2186028.46	Картометрический	0,1	-
61	428695.24	2185993.14	Картометрический	0,1	-
62	428697.56	2185978.62	Картометрический	0,1	-
63	428691.26	2185967.89	Картометрический	0,1	-
64	428680.41	2185949.76	Картометрический	0,1	-
65	428658.78	2185918.76	Картометрический	0,1	-
66	428664.11	2185898.49	Картометрический	0,1	-
67	428659.80	2185884.37	Картометрический	0,1	-
68	428644.47	2185834.16	Картометрический	0,1	-
69	428657.16	2185831.67	Картометрический	0,1	-
70	428653.35	2185806.39	Картометрический	0,1	-
71	428652.40	2185799.79	Картометрический	0,1	-
72	428855.00	2185769.00	Картометрический	0,1	-
73	428965.08	2185752.29	Картометрический	0,1	-
74	428965.25	2185750.54	Картометрический	0,1	-
75	428987.91	2185747.01	Картометрический	0,1	-

Раздел 2					
Сведения о местоположении границ объекта					
Обозначение характерных точек границ	**Координаты, м**		**Метод определения координат характерной точки**	**Средняя квадратическая погрешность положения характерной точки (Mt), м**	**Описание обозначения точки на местности (при наличии)**
	X	**Y**			
1	**2**	**3**	**4**	**5**	**6**
76	428987.70	2185748.87	Картометрический	0,1	-
77	428970.04	2185847.68	Картометрический	0,1	-
78	428963.86	2185935.17	Картометрический	0,1	-
79	429017.25	2185942.84	Картометрический	0,1	-
80	429029.33	2185943.55	Картометрический	0,1	-
81	429040.29	2185942.06	Картометрический	0,1	-
82	429099.94	2185933.93	Картометрический	0,1	-
83	429116.99	2185931.36	Картометрический	0,1	-
84	429125.56	2185930.07	Картометрический	0,1	-
85	429138.38	2185928.14	Картометрический	0,1	-
86	429187.35	2185920.75	Картометрический	0,1	-
87	429192.63	2186073.27	Картометрический	0,1	-
88	429198.53	2186243.44	Картометрический	0,1	-
89	429199.45	2186362.99	Картометрический	0,1	-
90	429254.83	2186476.11	Картометрический	0,1	-
91	429283.61	2186467.72	Картометрический	0,1	-
92	429304.73	2186490.85	Картометрический	0,1	-
93	429361.33	2186531.20	Картометрический	0,1	-
94	429366.67	2186531.42	Картометрический	0,1	-
95	429380.40	2186532.23	Картометрический	0,1	-
96	429390.24	2186531.37	Картометрический	0,1	-
97	429399.90	2186529.54	Картометрический	0,1	-
98	429410.43	2186525.94	Картометрический	0,1	-
99	429419.28	2186522.43	Картометрический	0,1	-
100	429430.79	2186516.96	Картометрический	0,1	-
101	429441.91	2186511.57	Картометрический	0,1	-
102	429448.19	2186506.10	Картометрический	0,1	-
103	429454.91	2186501.39	Картометрический	0,1	-
104	429459.91	2186496.04	Картометрический	0,1	-
105	429472.78	2186483.25	Картометрический	0,1	-
106	429488.58	2186467.14	Картометрический	0,1	-
107	429503.72	2186452.43	Картометрический	0,1	-
108	429517.62	2186438.49	Картометрический	0,1	-
109	429539.22	2186418.17	Картометрический	0,1	-
110	429564.11	2186394.90	Картометрический	0,1	-
111	429587.69	2186372.16	Картометрический	0,1	-
112	429606.51	2186354.15	Картометрический	0,1	-
113	429628.46	2186331.44	Картометрический	0,1	-
114	429667.92	2186292.90	Картометрический	0,1	-
115	429702.63	2186259.55	Картометрический	0,1	-

Раздел 2					
Сведения о местоположении границ объекта					
Обозначение характерных точек границ	**Координаты, м**		**Метод определения координат характерной точки**	**Средняя квадратическая погрешность положения характерной точки (Mt), м**	**Описание обозначения точки на местности (при наличии)**
	X	**Y**			
1	**2**	**3**	**4**	**5**	**6**
116	429719.78	2186243.08	Картометрический	0,1	-
117	429728.12	2186236.71	Картометрический	0,1	-
118	429734.75	2186231.83	Картометрический	0,1	-
119	429743.35	2186225.29	Картометрический	0,1	-
120	429751.52	2186219.56	Картометрический	0,1	-
121	429757.34	2186215.84	Картометрический	0,1	-
122	429765.81	2186210.70	Картометрический	0,1	-
123	429770.85	2186208.91	Картометрический	0,1	-
124	429780.97	2186203.67	Картометрический	0,1	-
125	429782.24	2186205.86	Картометрический	0,1	-
126	429782.96	2186208.61	Картометрический	0,1	-
127	429783.14	2186214.75	Картометрический	0,1	-
128	429783.08	2186217.98	Картометрический	0,1	-
129	429776.51	2186217.06	Картометрический	0,1	-
130	429774.04	2186216.31	Картометрический	0,1	-
131	429770.94	2186214.89	Картометрический	0,1	-
132	429766.53	2186216.78	Картометрический	0,1	-
133	429759.78	2186219.94	Картометрический	0,1	-
134	429752.93	2186224.26	Картометрический	0,1	-
135	429746.17	2186228.80	Картометрический	0,1	-
136	429738.77	2186234.78	Картометрический	0,1	-
137	429729.49	2186241.67	Картометрический	0,1	-
138	429722.61	2186247.57	Картометрический	0,1	-
139	429706.98	2186261.91	Картометрический	0,1	-
140	429672.66	2186295.81	Картометрический	0,1	-
141	429632.94	2186335.11	Картометрический	0,1	-
142	429611.35	2186356.16	Картометрический	0,1	-
143	429593.30	2186374.64	Картометрический	0,1	-
144	429568.09	2186399.48	Картометрический	0,1	-
145	429545.89	2186421.80	Картометрический	0,1	-
146	429521.90	2186444.60	Картометрический	0,1	-
147	429509.62	2186455.59	Картометрический	0,1	-
148	429492.68	2186471.42	Картометрический	0,1	-
149	429475.62	2186489.40	Картометрический	0,1	-
150	429465.70	2186498.74	Картометрический	0,1	-
151	429459.44	2186504.81	Картометрический	0,1	-
152	429453.71	2186510.97	Картометрический	0,1	-
153	429451.74	2186514.18	Картометрический	0,1	-
154	429441.18	2186516.87	Картометрический	0,1	-
155	429423.17	2186525.99	Картометрический	0,1	-

Раздел 2					
Сведения о местоположении границ объекта					
Обозначение характерных точек границ	**Координаты, м**		**Метод определения координат характерной точки**	**Средняя квадратическая погрешность положения характерной точки (Mt), м**	**Описание обозначения точки на местности (при наличии)**
	X	**Y**			
1	**2**	**3**	**4**	**5**	**6**
156	429412.91	2186530.35	Картометрический	0,1	-
157	429403.06	2186533.35	Картометрический	0,1	-
158	429461.28	2186534.95	Картометрический	0,1	-
159	429459.02	2186628.71	Картометрический	0,1	-
160	429447.50	2186668.28	Картометрический	0,1	-
161	429393.05	2186662.88	Картометрический	0,1	-
162	429375.96	2186644.80	Картометрический	0,1	-
163	429375.98	2186638.85	Картометрический	0,1	-
164	429334.97	2186632.56	Картометрический	0,1	-
165	429309.10	2186673.48	Картометрический	0,1	-
166	429297.47	2186692.86	Картометрический	0,1	-
167	429295.89	2186705.48	Картометрический	0,1	-
168	429250.49	2186656.42	Картометрический	0,1	-
169	429134.13	2186660.71	Картометрический	0,1	-
170	429096.51	2186696.61	Картометрический	0,1	-
171	429137.70	2186760.17	Картометрический	0,1	-
172	429163.10	2186806.00	Картометрический	0,1	-
173	429206.42	2186884.16	Картометрический	0,1	-
174	429238.26	2186988.84	Картометрический	0,1	-
175	429245.22	2187011.73	Картометрический	0,1	-
176	429259.70	2187059.32	Картометрический	0,1	-
177	429253.66	2187064.19	Картометрический	0,1	-
178	429247.50	2187066.62	Картометрический	0,1	-
179	429175.77	2187077.95	Картометрический	0,1	-
180	429174.03	2187078.22	Картометрический	0,1	-
181	429171.94	2187078.56	Картометрический	0,1	-
182	429145.72	2187082.70	Картометрический	0,1	-
183	429135.07	2187083.01	Картометрический	0,1	-
184	429128.84	2187083.20	Картометрический	0,1	-
185	429072.52	2187087.07	Картометрический	0,1	-
186	429063.89	2187088.20	Картометрический	0,1	-
187	429055.16	2187092.33	Картометрический	0,1	-
188	429049.77	2187098.31	Картометрический	0,1	-
189	429048.21	2187103.55	Картометрический	0,1	-
190	429048.66	2187147.95	Картометрический	0,1	-
191	429037.43	2187262.08	Картометрический	0,1	-
192	429034.98	2187270.71	Картометрический	0,1	-
193	428999.33	2187301.33	Картометрический	0,1	-
194	428923.37	2187296.43	Картометрический	0,1	-
195	428798.62	2187302.12	Картометрический	0,1	-

Раздел 2					
Сведения о местоположении границ объекта					
Обозначение характерных точек границ	**Координаты, м**		**Метод определения координат характерной точки**	**Средняя квадратическая погрешность положения характерной точки (Mt), м**	**Описание обозначения точки на местности (при наличии)**
	X	**Y**			
1	**2**	**3**	**4**	**5**	**6**
196	428732.99	2187304.22	Картометрический	0,1	-
197	428732.27	2187304.24	Картометрический	0,1	-
198	428713.19	2187307.16	Картометрический	0,1	-
199	428671.36	2187313.57	Картометрический	0,1	-
200	428626.71	2187316.86	Картометрический	0,1	-
201	428596.98	2187318.47	Картометрический	0,1	-
202	428595.88	2187275.68	Картометрический	0,1	-
203	428595.04	2187242.96	Картометрический	0,1	-
204	428594.38	2187217.26	Картометрический	0,1	-
205	428593.07	2187166.19	Картометрический	0,1	-
206	428591.45	2187103.69	Картометрический	0,1	-
207	428588.79	2186999.33	Картометрический	0,1	-
208	428596.35	2187000.98	Картометрический	0,1	-
209	428596.94	2186997.89	Картометрический	0,1	-
210	428608.57	2186999.60	Картометрический	0,1	-
211	428646.06	2186968.14	Картометрический	0,1	-
212	428663.54	2186953.47	Картометрический	0,1	-
1	428786.60	2186850.20	Картометрический	0,1	-
-1	428786.60	2186850.20	Картометрический	0,1	-
213	428791.90	2186851.93	Картометрический	0,1	-
214	428798.03	2186851.82	Картометрический	0,1	-
215	428827.58	2186830.24	Картометрический	0,1	-
216	428863.14	2186785.67	Картометрический	0,1	-
217	428786.60	2186850.20	Картометрический	0,1	-
218	429002.39	2186668.29	Картометрический	0,1	-
219	429012.70	2186681.16	Картометрический	0,1	-
220	428998.42	2186696.58	Картометрический	0,1	-
221	428969.20	2186711.51	Картометрический	0,1	-
222	428962.16	2186702.18	Картометрический	0,1	-
223	428897.84	2186756.40	Картометрический	0,1	-
224	428952.07	2186725.09	Картометрический	0,1	-
225	428987.22	2186711.79	Картометрический	0,1	-
226	429012.41	2186704.23	Картометрический	0,1	-
227	429062.80	2186694.16	Картометрический	0,1	-
228	429068.93	2186693.07	Картометрический	0,1	-
229	429081.63	2186690.82	Картометрический	0,1	-
230	429089.95	2186686.49	Картометрический	0,1	-
231	429090.40	2186687.00	Картометрический	0,1	-
232	429075.89	2186668.31	Картометрический	0,1	-
233	429063.23	2186678.81	Картометрический	0,1	-

Раздел 2

Сведения о местоположении границ объекта

Обозначение характерных точек границ	Координаты, м		Метод определения координат характерной точки	Средняя квадратическая погрешность положения характерной точки (Mt), м	Описание обозначения точки на местности (при наличии)
	X	Y			
1	2	3	4	5	6
234	429040.23	2186660.19	Картометрический	0,1	-
235	429037.50	2186661.80	Картометрический	0,1	-
236	429013.46	2186680.12	Картометрический	0,1	-
237	429003.87	2186667.60	Картометрический	0,1	-
238	429002.60	2186668.11	Картометрический	0,1	-
239	429002.39	2186668.29	Картометрический	0,1	-

3. Сведения о характерных точках части (частей) границы объекта

Обозначение характерных точек границ	Координаты, м		Метод определения координат характерной точки	Средняя квадратическая погрешность положения характерной точки (Mt), м	Описание обозначения точки на местности (при наличии)
	X	Y			
1	2	3	4	5	6
-	-	-	-	-	-

Раздел 3							
Сведения о местоположении измененных (уточненных) границ объекта							
1. Система координат -							
2. Сведения о характерных точках границ объекта							
Обозначение характерных точек границ	**Существующие координаты, м**		**Измененные (уточненные) координаты, м**		**Метод определения координат характерной точки**	**Средняя квадратическая погрешность положения характерной точки (Mt), м**	**Описание обозначения точки на местности (при наличии)**
	X	**Y**	**X**	**Y**			
1	**2**	**3**	**4**	**5**	**6**	**7**	**8**
-	-	-	-	-	-	-	
3. Сведения о характерных точках части (частей) границы объекта							
Обозначение характерных точек границ	**Существующие координаты, м**		**Измененные (уточненные) координаты, м**		**Метод определения координат характерной точки**	**Средняя квадратическая погрешность положения характерной точки (Mt), м**	**Описание обозначения точки на местности (при наличии)**
	X	**Y**	**X**	**Y**			
1	**2**	**3**	**4**	**5**	**6**	**7**	**8**
-	-	-	-	-	-	-	

Раздел 4

План границ объекта

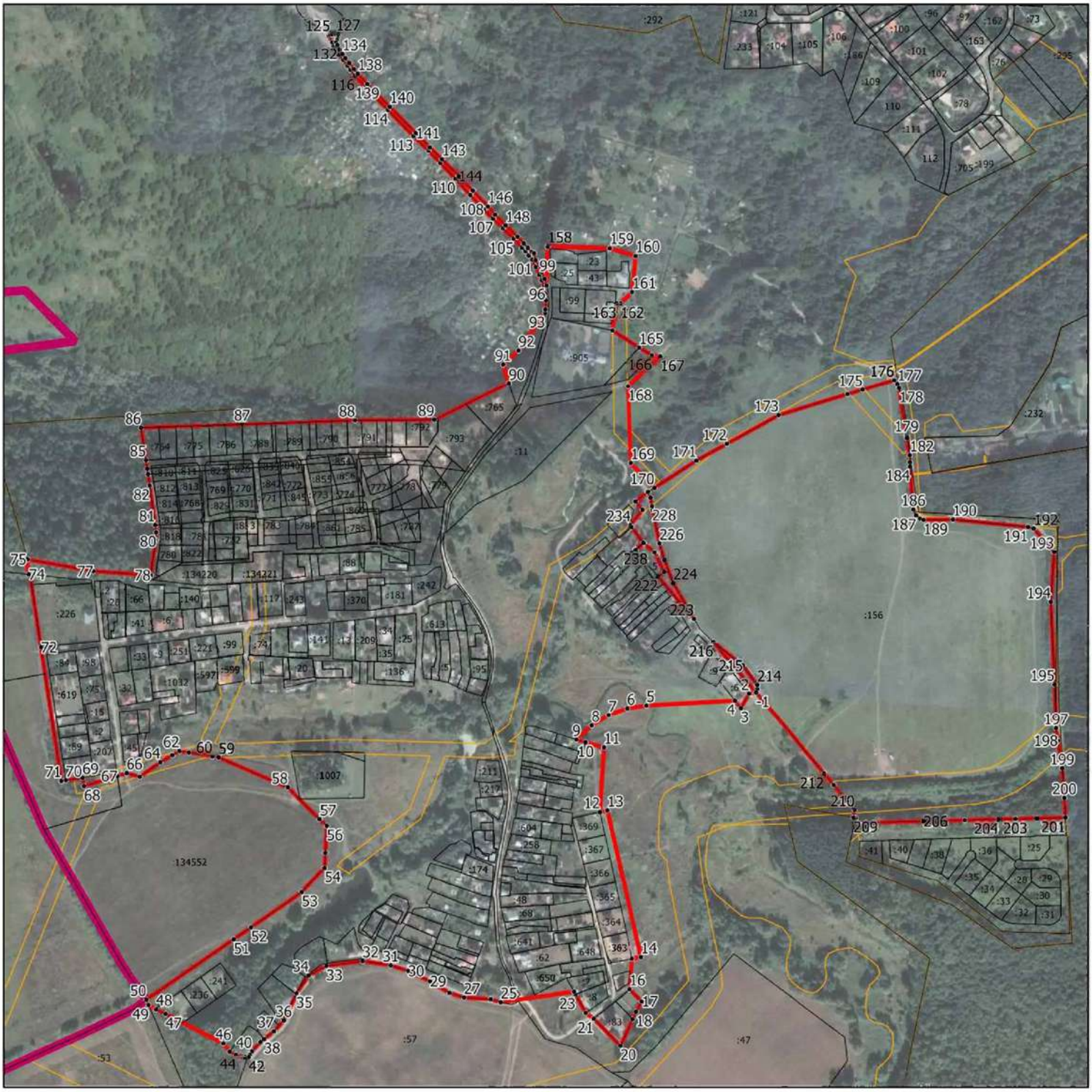

Масштаб 1:8000

Условные обозначения:

- граница объекта, местоположение которого описано
- границы муниципальных образований
- границы зон с особыми условиями использования территорий
- границы земельных участков по сведениям ЕГРН
- характерная точка границы объекта

Подпись_____Дата «_____»_____ 20___г.

Место для оттиска печати (при наличии) лица, составившего описание местоположения границ объекта

ОПИСАНИЕ МЕСТОПОЛОЖЕНИЯ ГРАНИЦ д. Борьево		
(наименование объекта, местоположение границ которого описано (далее - объект))		
Раздел 1		
Сведения об объекте		
№ п/п	**Характеристики объекта**	**Описание характеристик**
1	**2**	**3**
1.	Местоположение объекта	Московская область, Городской округ Подольск
2.	Площадь объекта +/- величина погрешности определения площади (Р +/- Дельта Р)	233296 кв. м ± 169 кв. м
3.	Иные характеристики объекта	

Раздел 2

Сведения о местоположении границ объекта

1. Система координат МСК-50, зона 2

2. Сведения о характерных точках границ объекта

Обозначение характерных точек границ	Координаты, м		Метод определения координат характерной точки	Средняя квадратическая погрешность положения характерной точки (Mt), м	Описание обозначения точки на местности (при наличии)
	X	Y			
1	2	3	4	5	6
1	421240.12	2200326.98	Картометрический	0,1	-
2	421207.88	2200311.89	Картометрический	0,1	-
3	421208.00	2200327.62	Картометрический	0,1	-
4	421223.13	2200362.92	Картометрический	0,1	-
5	421251.25	2200430.00	Картометрический	0,1	-
6	421230.23	2200458.49	Картометрический	0,1	-
7	421250.54	2200508.88	Картометрический	0,1	-
8	421296.99	2200624.11	Картометрический	0,1	-
9	421291.67	2200629.47	Картометрический	0,1	-
10	421284.70	2200636.47	Картометрический	0,1	-
11	421284.16	2200637.02	Картометрический	0,1	-
12	421280.98	2200640.20	Картометрический	0,1	-
13	421274.08	2200647.33	Картометрический	0,1	-
14	421209.02	2200714.58	Картометрический	0,1	-
15	421184.07	2200737.52	Картометрический	0,1	-
16	421153.81	2200716.45	Картометрический	0,1	-
17	421153.30	2200716.09	Картометрический	0,1	-
18	421120.36	2200693.14	Картометрический	0,1	-
19	421014.18	2200619.14	Картометрический	0,1	-
20	420948.54	2200571.39	Картометрический	0,1	-
21	420935.33	2200561.79	Картометрический	0,1	-
22	420943.62	2200545.96	Картометрический	0,1	-
23	420951.77	2200530.36	Картометрический	0,1	-
24	420992.15	2200453.16	Картометрический	0,1	-
25	420988.13	2200447.18	Картометрический	0,1	-
26	420982.96	2200439.51	Картометрический	0,1	-
27	420982.11	2200440.44	Картометрический	0,1	-
28	420974.37	2200442.79	Картометрический	0,1	-
29	420966.34	2200441.22	Картометрический	0,1	-
30	420842.91	2200300.52	Картометрический	0,1	-
31	420780.75	2200288.19	Картометрический	0,1	-
32	420741.50	2200280.41	Картометрический	0,1	-
33	420735.75	2200279.27	Картометрический	0,1	-
34	420713.36	2200379.93	Картометрический	0,1	-
35	420534.13	2200417.38	Картометрический	0,1	-

Раздел 2					
Сведения о местоположении границ объекта					
Обозначение характерных точек границ	**Координаты, м**		**Метод определения координат характерной точки**	**Средняя квадратическая погрешность положения характерной точки (Mt), м**	**Описание обозначения точки на местности (при наличии)**
	X	**Y**			
1	**2**	**3**	**4**	**5**	**6**
36	420518.31	2200408.07	Картометрический	0,1	-
37	420477.24	2200306.24	Картометрический	0,1	-
38	420522.64	2200297.98	Картометрический	0,1	-
39	420561.19	2200305.07	Картометрический	0,1	-
40	420619.67	2200281.80	Картометрический	0,1	-
41	420631.70	2200266.36	Картометрический	0,1	-
42	420636.04	2200265.50	Картометрический	0,1	-
43	420679.24	2200193.48	Картометрический	0,1	-
44	420725.42	2200147.31	Картометрический	0,1	-
45	420753.16	2200126.55	Картометрический	0,1	-
46	420785.92	2200114.89	Картометрический	0,1	-
47	420805.47	2200111.17	Картометрический	0,1	-
48	420908.79	2200109.67	Картометрический	0,1	-
49	420954.82	2200092.15	Картометрический	0,1	-
50	420967.60	2200090.91	Картометрический	0,1	-
51	420983.40	2200094.54	Картометрический	0,1	-
52	420992.33	2200098.46	Картометрический	0,1	-
53	421009.84	2200111.69	Картометрический	0,1	-
54	421023.83	2200130.46	Картометрический	0,1	-
55	421035.49	2200154.88	Картометрический	0,1	-
56	421045.74	2200188.40	Картометрический	0,1	-
57	421060.82	2200265.90	Картометрический	0,1	-
58	421062.86	2200300.62	Картометрический	0,1	-
59	421062.98	2200304.77	Картометрический	0,1	-
60	421142.82	2200296.15	Картометрический	0,1	-
61	421167.92	2200298.92	Картометрический	0,1	-
62	421152.68	2200241.57	Картометрический	0,1	-
63	421067.45	2200051.29	Картометрический	0,1	-
64	421076.34	2200047.31	Картометрический	0,1	-
65	421053.15	2199991.10	Картометрический	0,1	-
66	421101.38	2199969.07	Картометрический	0,1	-
67	421127.73	2200023.99	Картометрический	0,1	-
68	421179.94	2200110.69	Картометрический	0,1	-
69	421215.54	2200223.19	Картометрический	0,1	-
70	421247.90	2200214.15	Картометрический	0,1	-
71	421256.36	2200237.56	Картометрический	0,1	-
72	421271.15	2200278.48	Картометрический	0,1	-
73	421253.44	2200288.20	Картометрический	0,1	-
74	421255.98	2200295.13	Картометрический	0,1	-
75	421243.36	2200325.71	Картометрический	0,1	-

Раздел 2					
Сведения о местоположении границ объекта					
Обозначение характерных точек границ	**Координаты, м**		**Метод определения координат характерной точки**	**Средняя квадратическая погрешность положения характерной точки (Mt), м**	**Описание обозначения точки на местности (при наличии)**
	X	**Y**			
1	**2**	**3**	**4**	**5**	**6**
1	421240.12	2200326.98	Картометрический	0,1	-
3. Сведения о характерных точках части (частей) границы объекта					
Обозначение характерных точек границ	**Координаты, м**		**Метод определения координат характерной точки**	**Средняя квадратическая погрешность положения характерной точки (Mt), м**	**Описание обозначения точки на местности (при наличии)**
	X	**Y**			
1	**2**	**3**	**4**	**5**	**6**
-	-	-	-	-	-

Раздел 3							
Сведения о местоположении измененных (уточненных) границ объекта							
1. Система координат -							
2. Сведения о характерных точках границ объекта							
Обозначение характерных точек границ	**Существующие координаты, м**		**Измененные (уточненные) координаты, м**		**Метод определения координат характерной точки**	**Средняя квадратическая погрешность положения характерной точки (Mt), м**	**Описание обозначения точки на местности (при наличии)**
	X	**Y**	**X**	**Y**			
1	**2**	**3**	**4**	**5**	**6**	**7**	**8**
-	-	-	-	-	-	-	
3. Сведения о характерных точках части (частей) границы объекта							
Обозначение характерных точек границ	**Существующие координаты, м**		**Измененные (уточненные) координаты, м**		**Метод определения координат характерной точки**	**Средняя квадратическая погрешность положения характерной точки (Mt), м**	**Описание обозначения точки на местности (при наличии)**
	X	**Y**	**X**	**Y**			
1	**2**	**3**	**4**	**5**	**6**	**7**	**8**
-	-	-	-	-	-	-	

Раздел 4

План границ объекта

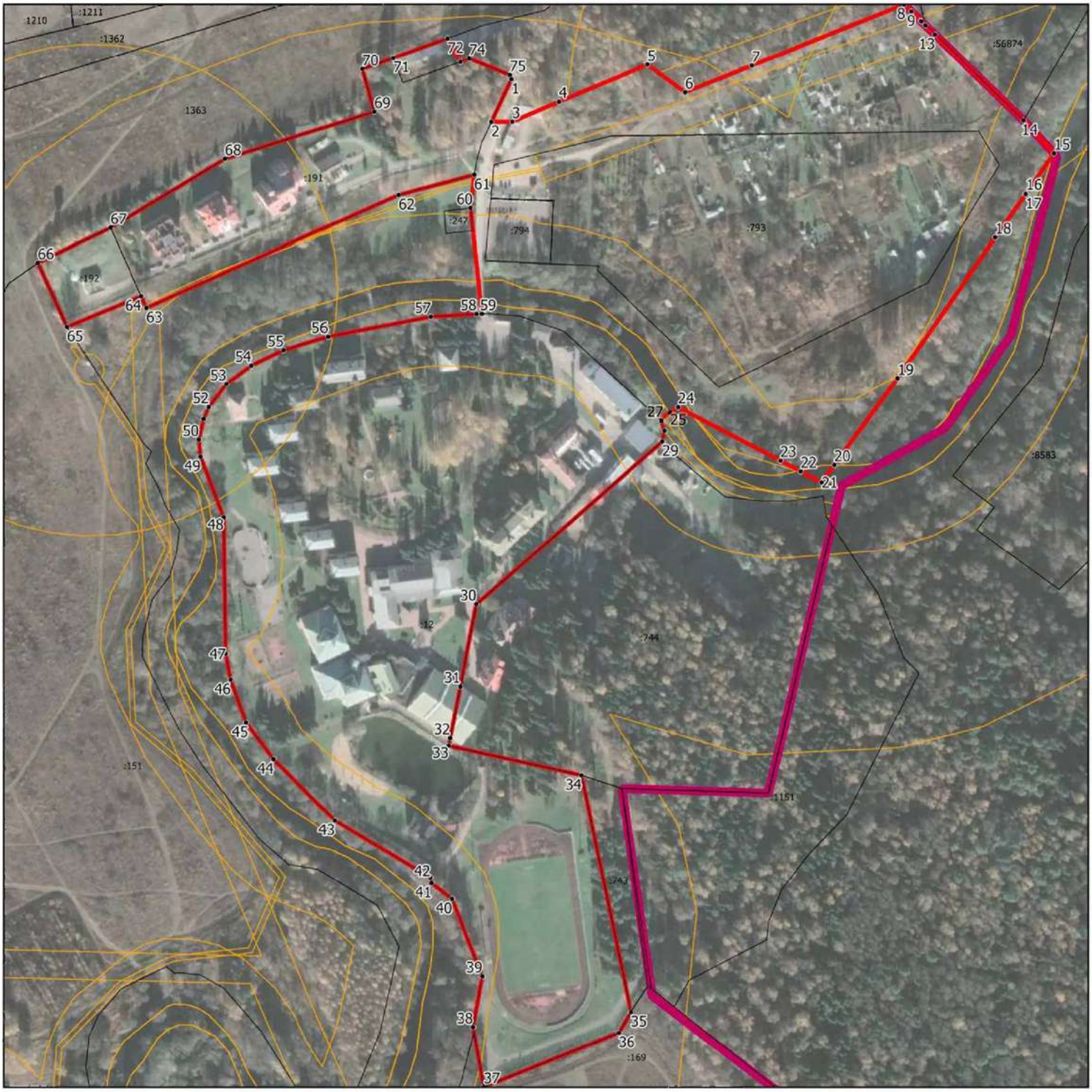

Масштаб 1:4000

Условные обозначения:

- граница объекта, местоположение которого описано
- границы муниципальных образований
- границы зон с особыми условиями использования территорий
- границы земельных участков по сведениям ЕГРН
- характерная точка границы объекта

Подпись_____Дата «_____»_____ 20___г.

Место для оттиска печати (при наличии) лица, составившего описание местоположения границ объекта

ОПИСАНИЕ МЕСТОПОЛОЖЕНИЯ ГРАНИЦ д. Булатово		
(наименование объекта, местоположение границ которого описано (далее - объект))		
Раздел 1		
Сведения об объекте		
№ п/п	**Характеристики объекта**	**Описание характеристик**
1	**2**	**3**
1.	Местоположение объекта	Московская область, Городской округ Подольск
2.	Площадь объекта +/- величина погрешности определения площади (Р +/- Дельта Р)	1052960 кв. м ± 359 кв. м
3.	Иные характеристики объекта	

Раздел 2

Сведения о местоположении границ объекта

1. Система координат МСК-50, зона 2

2. Сведения о характерных точках границ объекта

Обозначение характерных точек границ	Координаты, м		Метод определения координат характерной точки	Средняя квадратическая погрешность положения характерной точки (Mt), м	Описание обозначения точки на местности (при наличии)
	X	Y			
1	2	3	4	5	6
1	434152.71	2182601.72	Картометрический	0,1	-
2	434147.29	2182618.81	Картометрический	0,1	-
3	434141.89	2182617.71	Картометрический	0,1	-
4	434096.56	2182608.49	Картометрический	0,1	-
5	434093.52	2182607.73	Картометрический	0,1	-
6	434087.53	2182591.07	Картометрический	0,1	-
7	434079.22	2182568.72	Картометрический	0,1	-
8	434077.12	2182567.55	Картометрический	0,1	-
9	434076.67	2182566.52	Картометрический	0,1	-
10	434023.23	2182445.36	Картометрический	0,1	-
11	433930.06	2182451.13	Картометрический	0,1	-
12	433803.90	2182500.69	Картометрический	0,1	-
13	433755.52	2182525.27	Картометрический	0,1	-
14	433763.10	2182536.45	Картометрический	0,1	-
15	433719.63	2182557.22	Картометрический	0,1	-
16	433616.28	2182598.18	Картометрический	0,1	-
17	433522.13	2182677.03	Картометрический	0,1	-
18	433298.87	2182847.60	Картометрический	0,1	-
19	433244.51	2182890.69	Картометрический	0,1	-
20	433215.23	2182913.90	Картометрический	0,1	-
21	433314.78	2182942.02	Картометрический	0,1	-
22	433533.82	2182989.05	Картометрический	0,1	-
23	433616.05	2183098.98	Картометрический	0,1	-
24	433638.59	2183235.52	Картометрический	0,1	-
25	433821.32	2183332.59	Картометрический	0,1	-
26	433982.09	2183526.41	Картометрический	0,1	-
27	434004.96	2183553.98	Картометрический	0,1	-
28	434049.31	2183518.85	Картометрический	0,1	-
29	434062.71	2183535.77	Картометрический	0,1	-
30	434133.78	2183479.86	Картометрический	0,1	-
31	434145.36	2183474.06	Картометрический	0,1	-
32	434174.36	2183450.99	Картометрический	0,1	-
33	434190.00	2183465.25	Картометрический	0,1	-
34	434320.64	2183370.04	Картометрический	0,1	-
35	434348.60	2183349.66	Картометрический	0,1	-

Раздел 2					
Сведения о местоположении границ объекта					
Обозначение характерных точек границ	**Координаты, м**		**Метод определения координат характерной точки**	**Средняя квадратическая погрешность положения характерной точки (Mt), м**	**Описание обозначения точки на местности (при наличии)**
	X	**Y**			
1	**2**	**3**	**4**	**5**	**6**
36	434382.30	2183365.35	Картометрический	0,1	-
37	434397.76	2183351.19	Картометрический	0,1	-
38	434424.57	2183375.59	Картометрический	0,1	-
39	434443.72	2183345.44	Картометрический	0,1	-
40	434486.39	2183350.56	Картометрический	0,1	-
41	434492.90	2183366.97	Картометрический	0,1	-
42	434515.71	2183373.12	Картометрический	0,1	-
43	434555.56	2183384.23	Картометрический	0,1	-
44	434570.95	2183386.15	Картометрический	0,1	-
45	434585.19	2183362.21	Картометрический	0,1	-
46	434589.98	2183362.85	Картометрический	0,1	-
47	434642.50	2183368.75	Картометрический	0,1	-
48	434648.93	2183384.23	Картометрический	0,1	-
49	434674.60	2183445.97	Картометрический	0,1	-
50	434693.97	2183411.01	Картометрический	0,1	-
51	434725.96	2183345.59	Картометрический	0,1	-
52	434750.28	2183294.65	Картометрический	0,1	-
53	434751.13	2183292.88	Картометрический	0,1	-
54	434753.19	2183288.60	Картометрический	0,1	-
55	434796.52	2183198.60	Картометрический	0,1	-
56	434811.77	2183166.76	Картометрический	0,1	-
57	434791.00	2183159.53	Картометрический	0,1	-
58	434791.29	2183158.90	Картометрический	0,1	-
59	434809.60	2183151.75	Картометрический	0,1	-
60	434817.52	2183134.44	Картометрический	0,1	-
61	434828.76	2183130.17	Картометрический	0,1	-
62	434845.08	2183139.41	Картометрический	0,1	-
63	434858.83	2183141.10	Картометрический	0,1	-
64	434859.50	2183142.09	Картометрический	0,1	-
65	434863.32	2183142.82	Картометрический	0,1	-
66	434852.00	2183109.55	Картометрический	0,1	-
67	434859.33	2183042.09	Картометрический	0,1	-
68	434847.89	2182945.43	Картометрический	0,1	-
69	434848.02	2182865.51	Картометрический	0,1	-
70	434866.18	2182832.61	Картометрический	0,1	-
71	434896.53	2182815.00	Картометрический	0,1	-
72	434922.32	2182830.54	Картометрический	0,1	-
73	434915.77	2182781.97	Картометрический	0,1	-
74	434887.50	2182635.40	Картометрический	0,1	-
75	434855.90	2182520.87	Картометрический	0,1	-

Раздел 2

Сведения о местоположении границ объекта

Обозначение характерных точек границ	Координаты, м		Метод определения координат характерной точки	Средняя квадратическая погрешность положения характерной точки (Mt), м	Описание обозначения точки на местности (при наличии)
	X	Y			
1	2	3	4	5	6
76	434825.33	2182527.67	Картометрический	0,1	-
77	434800.74	2182540.43	Картометрический	0,1	-
78	434764.46	2182567.27	Картометрический	0,1	-
79	434727.72	2182596.08	Картометрический	0,1	-
80	434685.26	2182629.68	Картометрический	0,1	-
81	434649.83	2182658.19	Картометрический	0,1	-
82	434597.18	2182700.56	Картометрический	0,1	-
83	434517.32	2182744.90	Картометрический	0,1	-
84	434427.75	2182752.17	Картометрический	0,1	-
85	434380.77	2182741.37	Картометрический	0,1	-
86	434377.24	2182744.52	Картометрический	0,1	-
87	434285.74	2182672.52	Картометрический	0,1	-
88	434266.67	2182658.97	Картометрический	0,1	-
89	434237.18	2182653.09	Картометрический	0,1	-
90	434220.02	2182642.40	Картометрический	0,1	-
91	434211.33	2182631.81	Картометрический	0,1	-
92	434206.94	2182635.90	Картометрический	0,1	-
93	434194.76	2182632.41	Картометрический	0,1	-
94	434173.63	2182589.90	Картометрический	0,1	-
95	434170.30	2182590.99	Картометрический	0,1	-
96	434156.81	2182596.84	Картометрический	0,1	-
97	434153.13	2182597.70	Картометрический	0,1	-
1	434152.71	2182601.72	Картометрический	0,1	-

3. Сведения о характерных точках части (частей) границы объекта

Обозначение характерных точек границ	Координаты, м		Метод определения координат характерной точки	Средняя квадратическая погрешность положения характерной точки (Mt), м	Описание обозначения точки на местности (при наличии)
	X	Y			
1	2	3	4	5	6
-	-	-	-	-	-

Раздел 3							
Сведения о местоположении измененных (уточненных) границ объекта							
1. Система координат -							
2. Сведения о характерных точках границ объекта							
Обозначение характерных точек границ	**Существующие координаты, м**		**Измененные (уточненные) координаты, м**		**Метод определения координат характерной точки**	**Средняя квадратическая погрешность положения характерной точки (Mt), м**	**Описание обозначения точки на местности (при наличии)**
	X	**Y**	**X**	**Y**			
1	**2**	**3**	**4**	**5**	**6**	**7**	**8**
-	-	-	-	-	-	-	
3. Сведения о характерных точках части (частей) границы объекта							
Обозначение характерных точек границ	**Существующие координаты, м**		**Измененные (уточненные) координаты, м**		**Метод определения координат характерной точки**	**Средняя квадратическая погрешность положения характерной точки (Mt), м**	**Описание обозначения точки на местности (при наличии)**
	X	**Y**	**X**	**Y**			
1	**2**	**3**	**4**	**5**	**6**	**7**	**8**
-	-	-	-	-	-	-	

Раздел 4

План границ объекта

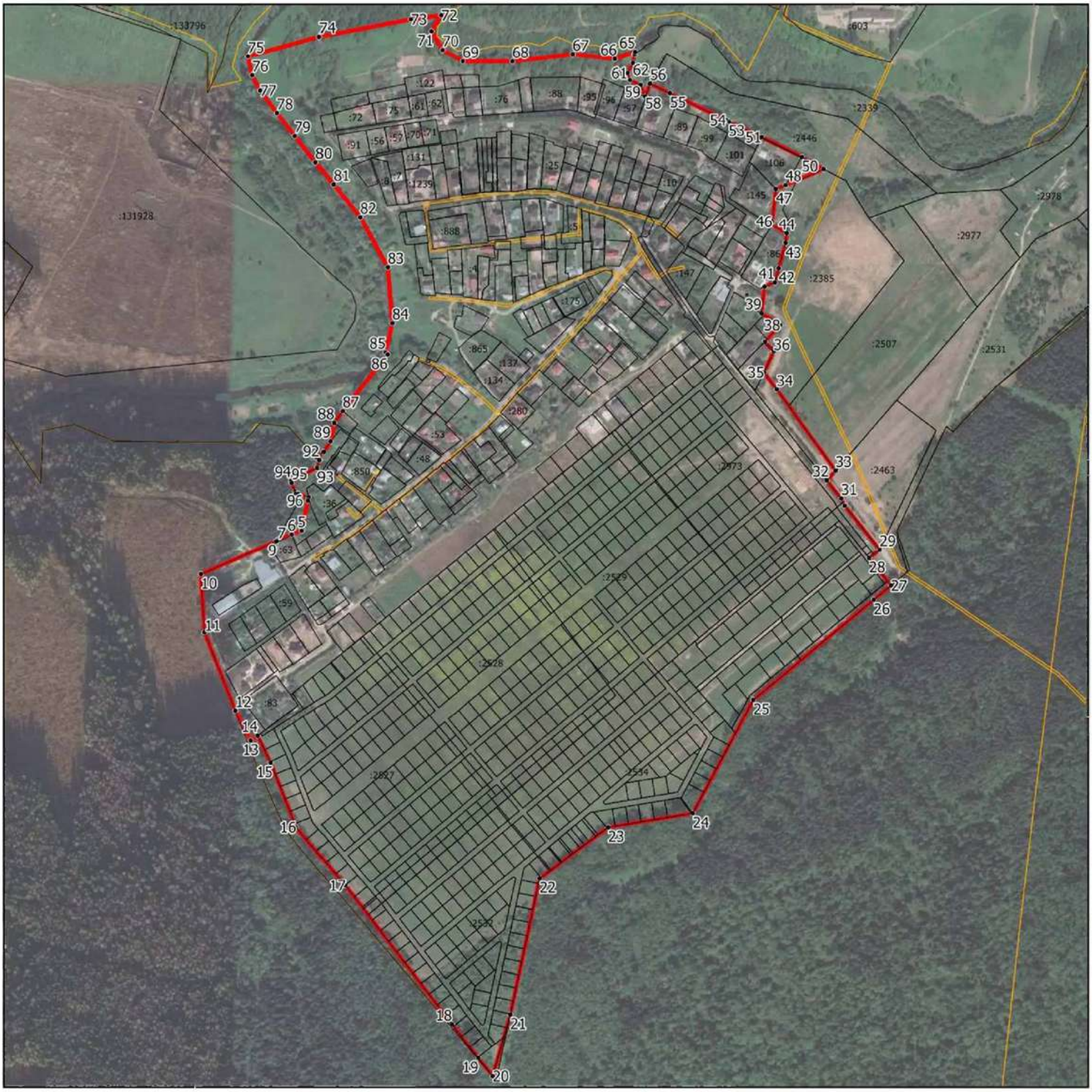

Масштаб 1:8500

Условные обозначения:

- граница объекта, местоположение которого описано
- границы муниципальных образований
- границы зон с особыми условиями использования территорий
- границы земельных участков по сведениям ЕГРН
- характерная точка границы объекта

Подпись_____Дата «_____»_____ 20___г.

Место для оттиска печати (при наличии) лица, составившего описание местоположения границ объекта

ОПИСАНИЕ МЕСТОПОЛОЖЕНИЯ ГРАНИЦ д. Быковка		
(наименование объекта, местоположение границ которого описано (далее - объект))		
Раздел 1		
Сведения об объекте		
№ п/п	**Характеристики объекта**	**Описание характеристик**
1	**2**	**3**
1.	Местоположение объекта	Московская область, Городской округ Подольск
2.	Площадь объекта +/- величина погрешности определения площади (Р +/- Дельта Р)	396266 кв. м ± 220 кв. м
3.	Иные характеристики объекта	

Раздел 2

Сведения о местоположении границ объекта

1. Система координат МСК-50, зона 2

2. Сведения о характерных точках границ объекта

Обозначение характерных точек границ	Координаты, м		Метод определения координат характерной точки	Средняя квадратическая погрешность положения характерной точки (Mt), м	Описание обозначения точки на местности (при наличии)
	X	Y			
1	2	3	4	5	6
1	437490.66	2195873.65	Картометрический	0,1	-
2	437514.56	2195862.95	Картометрический	0,1	-
3	437616.72	2195821.68	Картометрический	0,1	-
4	437624.56	2195800.57	Картометрический	0,1	-
5	437638.76	2195768.41	Картометрический	0,1	-
6	437702.74	2195710.58	Картометрический	0,1	-
7	437703.94	2195709.95	Картометрический	0,1	-
8	437683.83	2195668.88	Картометрический	0,1	-
9	437683.32	2195667.85	Картометрический	0,1	-
10	437954.18	2195636.50	Картометрический	0,1	-
11	438096.08	2195487.04	Картометрический	0,1	-
12	438135.50	2195458.23	Картометрический	0,1	-
13	438163.05	2195444.97	Картометрический	0,1	-
14	438241.21	2195404.79	Картометрический	0,1	-
15	438220.01	2195298.79	Картометрический	0,1	-
16	438219.89	2195272.74	Картометрический	0,1	-
17	438183.58	2195265.63	Картометрический	0,1	-
18	438125.92	2195261.36	Картометрический	0,1	-
19	438069.68	2195258.51	Картометрический	0,1	-
20	438029.88	2195265.02	Картометрический	0,1	-
21	437827.16	2195298.14	Картометрический	0,1	-
22	437803.77	2195301.96	Картометрический	0,1	-
23	437791.69	2195303.93	Картометрический	0,1	-
24	437792.81	2195296.79	Картометрический	0,1	-
25	437762.95	2195299.12	Картометрический	0,1	-
26	437759.34	2195311.50	Картометрический	0,1	-
27	437646.05	2195329.55	Картометрический	0,1	-
28	437524.84	2195348.88	Картометрический	0,1	-
29	437412.27	2195366.82	Картометрический	0,1	-
30	437303.85	2195382.14	Картометрический	0,1	-
31	437188.44	2195398.44	Картометрический	0,1	-
32	437207.49	2195495.73	Картометрический	0,1	-
33	437269.83	2195542.28	Картометрический	0,1	-
34	437330.96	2195606.47	Картометрический	0,1	-
35	437375.69	2195711.79	Картометрический	0,1	-

Раздел 2					
Сведения о местоположении границ объекта					
Обозначение характерных точек границ	**Координаты, м**		**Метод определения координат характерной точки**	**Средняя квадратическая погрешность положения характерной точки (Mt), м**	**Описание обозначения точки на местности (при наличии)**
	X	**Y**			
1	**2**	**3**	**4**	**5**	**6**
36	437407.19	2195781.17	Картометрический	0,1	-
37	437449.58	2195816.94	Картометрический	0,1	-
1	437490.66	2195873.65	Картометрический	0,1	-
38	439130.62	2195424.42	Картометрический	0,1	-
39	439046.11	2195443.05	Картометрический	0,1	-
40	439036.77	2195445.91	Картометрический	0,1	-
41	438994.84	2195458.70	Картометрический	0,1	-
42	438961.81	2195470.29	Картометрический	0,1	-
43	438894.16	2195499.69	Картометрический	0,1	-
44	438895.21	2195503.53	Картометрический	0,1	-
45	438896.35	2195507.72	Картометрический	0,1	-
46	438896.25	2195507.76	Картометрический	0,1	-
47	438882.82	2195513.56	Картометрический	0,1	-
48	438875.62	2195513.84	Картометрический	0,1	-
49	438909.42	2195560.23	Картометрический	0,1	-
50	438916.30	2195616.65	Картометрический	0,1	-
51	438904.28	2195618.30	Картометрический	0,1	-
52	438905.84	2195630.62	Картометрический	0,1	-
53	438918.03	2195628.96	Картометрический	0,1	-
54	438918.50	2195631.98	Картометрический	0,1	-
55	438919.29	2195637.13	Картометрический	0,1	-
56	438921.64	2195635.37	Картометрический	0,1	-
57	438944.35	2195632.46	Картометрический	0,1	-
58	439031.97	2195624.05	Картометрический	0,1	-
59	439190.54	2195585.00	Картометрический	0,1	-
60	439200.62	2195594.98	Картометрический	0,1	-
61	439236.18	2195588.91	Картометрический	0,1	-
62	439246.42	2195595.15	Картометрический	0,1	-
63	439254.29	2195594.50	Картометрический	0,1	-
64	439254.73	2195582.89	Картометрический	0,1	-
65	439248.14	2195582.60	Картометрический	0,1	-
66	439248.29	2195581.55	Картометрический	0,1	-
67	439250.02	2195541.59	Картометрический	0,1	-
68	439227.85	2195540.63	Картометрический	0,1	-
69	439229.79	2195495.68	Картометрический	0,1	-
70	439242.54	2195483.94	Картометрический	0,1	-
71	439253.14	2195469.28	Картометрический	0,1	-
72	439221.10	2195449.44	Картометрический	0,1	-
73	439177.61	2195399.18	Картометрический	0,1	-
74	439176.11	2195394.70	Картометрический	0,1	-

Раздел 2					
Сведения о местоположении границ объекта					
Обозначение характерных точек границ	**Координаты, м**		**Метод определения координат характерной точки**	**Средняя квадратическая погрешность положения характерной точки (Mt), м**	**Описание обозначения точки на местности (при наличии)**
	X	**Y**			
1	**2**	**3**	**4**	**5**	**6**
75	439173.12	2195389.70	Картометрический	0,1	-
76	439169.44	2195385.40	Картометрический	0,1	-
77	439164.70	2195381.88	Картометрический	0,1	-
78	439153.95	2195377.83	Картометрический	0,1	-
79	439147.36	2195377.50	Картометрический	0,1	-
80	439141.77	2195378.40	Картометрический	0,1	-
81	439139.05	2195379.08	Картометрический	0,1	-
82	439133.58	2195379.78	Картометрический	0,1	-
83	439129.08	2195380.30	Картометрический	0,1	-
38	439130.62	2195424.42	Картометрический	0,1	-
3. Сведения о характерных точках части (частей) границы объекта					
Обозначение характерных точек границ	**Координаты, м**		**Метод определения координат характерной точки**	**Средняя квадратическая погрешность положения характерной точки (Mt), м**	**Описание обозначения точки на местности (при наличии)**
	X	**Y**			
1	**2**	**3**	**4**	**5**	**6**
-	-	-	-	-	-

Раздел 3							
Сведения о местоположении измененных (уточненных) границ объекта							
1. Система координат -							
2. Сведения о характерных точках границ объекта							
Обозначение характерных точек границ	**Существующие координаты, м**		**Измененные (уточненные) координаты, м**		**Метод определения координат характерной точки**	**Средняя квадратическая погрешность положения характерной точки (Mt), м**	**Описание обозначения точки на местности (при наличии)**
	X	**Y**	**X**	**Y**			
1	**2**	**3**	**4**	**5**	**6**	**7**	**8**
-	-	-	-	-	-	-	
3. Сведения о характерных точках части (частей) границы объекта							
Обозначение характерных точек границ	**Существующие координаты, м**		**Измененные (уточненные) координаты, м**		**Метод определения координат характерной точки**	**Средняя квадратическая погрешность положения характерной точки (Mt), м**	**Описание обозначения точки на местности (при наличии)**
	X	**Y**	**X**	**Y**			
1	**2**	**3**	**4**	**5**	**6**	**7**	**8**
-	-	-	-	-	-	-	

Раздел 4

План границ объекта

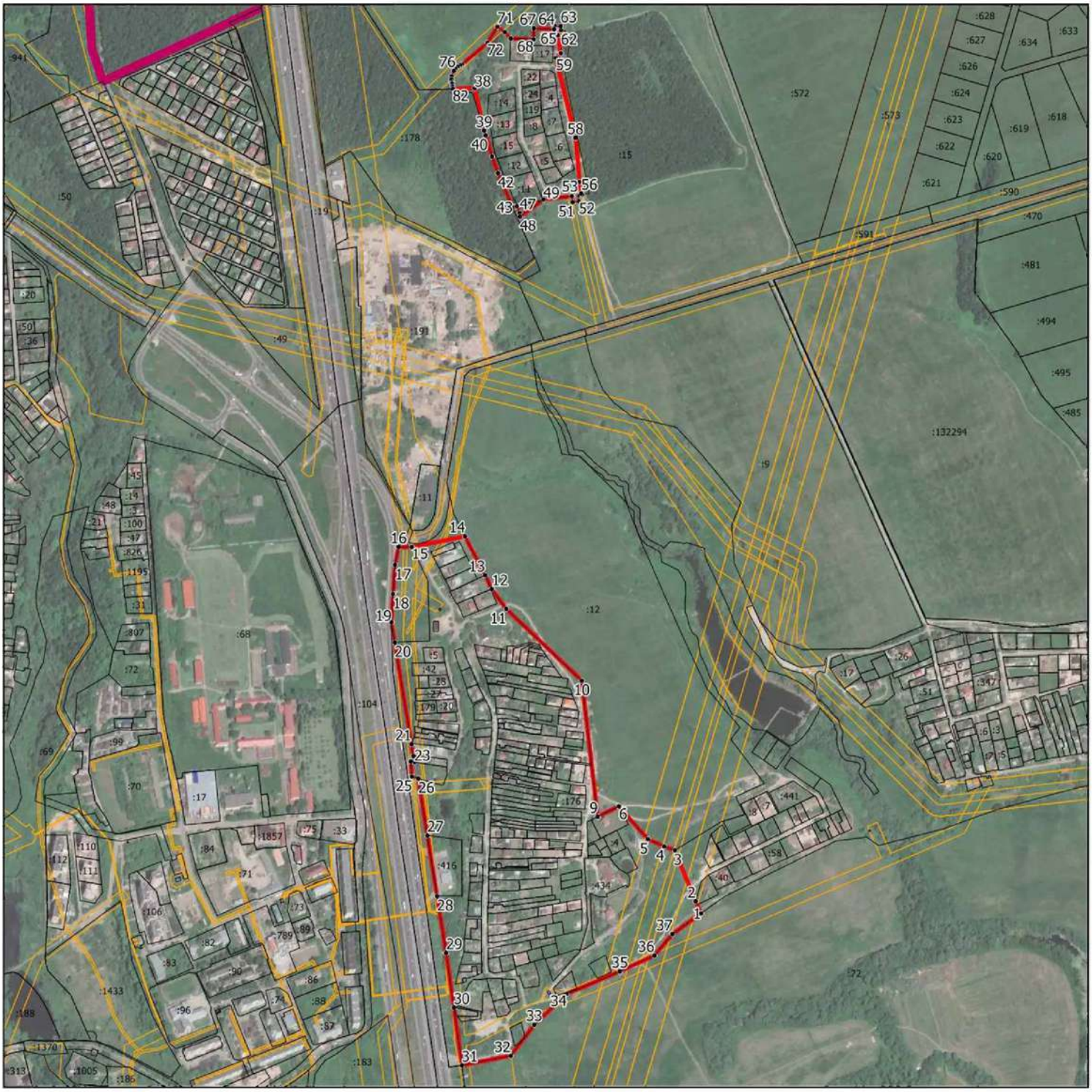

Масштаб 1:10500

Условные обозначения:

- граница объекта, местоположение которого описано
- границы муниципальных образований
- границы зон с особыми условиями использования территорий
- границы земельных участков по сведениям ЕГРН
- характерная точка границы объекта

Подпись_____Дата «_____»_____ 20___ г.

Место для оттиска печати (при наличии) лица, составившего описание местоположения границ объекта

ОПИСАНИЕ МЕСТОПОЛОЖЕНИЯ ГРАНИЦ д. Бяконтово		
(наименование объекта, местоположение границ которого описано (далее - объект))		
Раздел 1		
Сведения об объекте		
№ п/п	**Характеристики объекта**	**Описание характеристик**
1	**2**	**3**
1.	Местоположение объекта	Московская область, Городской округ Подольск
2.	Площадь объекта +/- величина погрешности определения площади (Р +/- Дельта Р)	454501 кв. м ± 236 кв. м
3.	Иные характеристики объекта	

Раздел 2

Сведения о местоположении границ объекта

1. Система координат МСК-50, зона 2

2. Сведения о характерных точках границ объекта

Обозначение характерных точек границ	Координаты, м		Метод определения координат характерной точки	Средняя квадратическая погрешность положения характерной точки (Mt), м	Описание обозначения точки на местности (при наличии)
	X	Y			
1	2	3	4	5	6
1	438607.80	2195537.99	Картометрический	0,1	-
2	438614.76	2195536.95	Картометрический	0,1	-
3	438623.26	2195535.67	Картометрический	0,1	-
4	438631.73	2195561.08	Картометрический	0,1	-
5	438629.73	2195562.34	Картометрический	0,1	-
6	438629.83	2195562.69	Картометрический	0,1	-
7	438630.40	2195564.59	Картометрический	0,1	-
8	438653.89	2195643.02	Картометрический	0,1	-
9	438646.40	2195644.68	Картометрический	0,1	-
10	438640.15	2195646.07	Картометрический	0,1	-
11	438639.15	2195642.67	Картометрический	0,1	-
12	438629.15	2195645.21	Картометрический	0,1	-
13	438586.71	2195656.05	Картометрический	0,1	-
14	438531.80	2195678.29	Картометрический	0,1	-
15	438525.15	2195683.90	Картометрический	0,1	-
16	438505.45	2195700.53	Картометрический	0,1	-
17	438477.74	2195737.82	Картометрический	0,1	-
18	438457.38	2195824.72	Картометрический	0,1	-
19	438399.96	2195877.80	Картометрический	0,1	-
20	438308.03	2195952.96	Картометрический	0,1	-
21	438262.98	2195934.19	Картометрический	0,1	-
22	438186.03	2195939.82	Картометрический	0,1	-
23	438072.73	2195990.03	Картометрический	0,1	-
24	438033.89	2196024.81	Картометрический	0,1	-
25	438025.39	2196048.84	Картометрический	0,1	-
26	438015.33	2196077.30	Картометрический	0,1	-
27	438018.56	2196209.17	Картометрический	0,1	-
28	438062.39	2196313.64	Картометрический	0,1	-
29	438066.38	2196323.05	Картометрический	0,1	-
30	438050.27	2196388.47	Картометрический	0,1	-
31	438048.21	2196607.15	Картометрический	0,1	-
32	438054.03	2196691.79	Картометрический	0,1	-
33	438038.49	2196765.73	Картометрический	0,1	-
34	438010.53	2196784.47	Картометрический	0,1	-
35	437977.47	2196807.36	Картометрический	0,1	-

Раздел 2					
Сведения о местоположении границ объекта					
Обозначение характерных точек границ	**Координаты, м**		**Метод определения координат характерной точки**	**Средняя квадратическая погрешность положения характерной точки (Mt), м**	**Описание обозначения точки на местности (при наличии)**
	X	**Y**			
1	**2**	**3**	**4**	**5**	**6**
36	437916.95	2196849.25	Картометрический	0,1	-
37	437869.60	2196885.69	Картометрический	0,1	-
38	437864.95	2196862.86	Картометрический	0,1	-
39	437826.49	2196870.71	Картометрический	0,1	-
40	437802.24	2196831.43	Картометрический	0,1	-
41	437754.83	2196680.83	Картометрический	0,1	-
42	437730.65	2196582.13	Картометрический	0,1	-
43	437695.93	2196457.04	Картометрический	0,1	-
44	437659.53	2196355.73	Картометрический	0,1	-
45	437626.30	2196226.07	Картометрический	0,1	-
46	437642.89	2196202.96	Картометрический	0,1	-
47	437635.43	2196142.36	Картометрический	0,1	-
48	437568.39	2196005.67	Картометрический	0,1	-
49	437522.69	2195917.88	Картометрический	0,1	-
50	437490.66	2195873.65	Картометрический	0,1	-
51	437514.56	2195862.95	Картометрический	0,1	-
52	437616.72	2195821.68	Картометрический	0,1	-
53	437672.77	2195912.50	Картометрический	0,1	-
54	437687.54	2195959.94	Картометрический	0,1	-
55	437723.51	2195941.92	Картометрический	0,1	-
56	437748.97	2195999.20	Картометрический	0,1	-
57	437837.17	2195932.54	Картометрический	0,1	-
58	437860.66	2195950.78	Картометрический	0,1	-
59	437938.69	2195885.13	Картометрический	0,1	-
60	438041.05	2195837.83	Картометрический	0,1	-
61	438127.00	2195799.71	Картометрический	0,1	-
62	438220.71	2195759.12	Картометрический	0,1	-
63	438228.81	2195755.92	Картометрический	0,1	-
64	438309.13	2195724.17	Картометрический	0,1	-
65	438368.22	2195664.51	Картометрический	0,1	-
66	438400.02	2195632.40	Картометрический	0,1	-
67	438403.92	2195602.14	Картометрический	0,1	-
68	438404.61	2195596.75	Картометрический	0,1	-
69	438449.61	2195586.16	Картометрический	0,1	-
70	438477.37	2195572.44	Картометрический	0,1	-
71	438483.10	2195569.62	Картометрический	0,1	-
72	438499.33	2195561.59	Картометрический	0,1	-
73	438519.52	2195551.62	Картометрический	0,1	-
74	438523.91	2195549.45	Картометрический	0,1	-
1	438607.80	2195537.99	Картометрический	0,1	-

Раздел 2					
Сведения о местоположении границ объекта					
3. Сведения о характерных точках части (частей) границы объекта					
Обозначение характерных точек границ	**Координаты, м**		**Метод определения координат характерной точки**	**Средняя квадратическая погрешность положения характерной точки (Mt), м**	**Описание обозначения точки на местности (при наличии)**
	X	**Y**			
1	**2**	**3**	**4**	**5**	**6**
-	-	-	-	-	-

Раздел 3							
Сведения о местоположении измененных (уточненных) границ объекта							
1. Система координат -							
2. Сведения о характерных точках границ объекта							
Обозначение характерных точек границ	**Существующие координаты, м**		**Измененные (уточненные) координаты, м**		**Метод определения координат характерной точки**	**Средняя квадратическая погрешность положения характерной точки (Mt), м**	**Описание обозначения точки на местности (при наличии)**
	X	**Y**	**X**	**Y**			
1	**2**	**3**	**4**	**5**	**6**	**7**	**8**
-	-	-	-	-	-	-	
3. Сведения о характерных точках части (частей) границы объекта							
Обозначение характерных точек границ	**Существующие координаты, м**		**Измененные (уточненные) координаты, м**		**Метод определения координат характерной точки**	**Средняя квадратическая погрешность положения характерной точки (Mt), м**	**Описание обозначения точки на местности (при наличии)**
	X	**Y**	**X**	**Y**			
1	**2**	**3**	**4**	**5**	**6**	**7**	**8**
-	-	-	-	-	-	-	

Раздел 4

План границ объекта

Масштаб 1:7000

Условные обозначения:

- граница объекта, местоположение которого описано
- границы муниципальных образований
- границы зон с особыми условиями использования территорий
- границы земельных участков по сведениям ЕГРН
- характерная точка границы объекта

Подпись_____Дата «_____»_____ 20___г.

Место для оттиска печати (при наличии) лица, составившего описание местоположения границ объекта

ОПИСАНИЕ МЕСТОПОЛОЖЕНИЯ ГРАНИЦ д. Валищево		
(наименование объекта, местоположение границ которого описано (далее - объект))		
Раздел 1		
Сведения об объекте		
№ п/п	**Характеристики объекта**	**Описание характеристик**
1	**2**	**3**
1.	Местоположение объекта	Московская область, Городской округ Подольск
2.	Площадь объекта +/- величина погрешности определения площади (Р +/- Дельта Р)	2860278 кв. м ± 592 кв. м
3.	Иные характеристики объекта	

Раздел 2

Сведения о местоположении границ объекта

1. Система координат МСК-50, зона 2

2. Сведения о характерных точках границ объекта

Обозначение характерных точек границ	Координаты, м		Метод определения координат характерной точки	Средняя квадратическая погрешность положения характерной точки (Mt), м	Описание обозначения точки на местности (при наличии)
	X	Y			
1	2	3	4	5	6
1	421195.43	2198226.43	Картометрический	0,1	-
2	421175.00	2198241.13	Картометрический	0,1	-
3	421168.69	2198245.66	Картометрический	0,1	-
4	421160.86	2198252.82	Картометрический	0,1	-
5	421153.06	2198261.89	Картометрический	0,1	-
6	421122.56	2198268.35	Картометрический	0,1	-
7	421085.14	2198260.01	Картометрический	0,1	-
8	421011.27	2198285.53	Картометрический	0,1	-
9	421015.46	2198301.84	Картометрический	0,1	-
10	421038.79	2198294.84	Картометрический	0,1	-
11	421053.41	2198342.82	Картометрический	0,1	-
12	421035.81	2198437.50	Картометрический	0,1	-
13	421018.02	2198333.81	Картометрический	0,1	-
14	420995.50	2198282.32	Картометрический	0,1	-
15	420949.38	2198272.92	Картометрический	0,1	-
16	420938.99	2198336.90	Картометрический	0,1	-
17	420902.42	2198437.80	Картометрический	0,1	-
18	420847.95	2198498.10	Картометрический	0,1	-
19	420599.06	2198675.02	Картометрический	0,1	-
20	420587.20	2198684.63	Картометрический	0,1	-
21	420569.63	2198698.86	Картометрический	0,1	-
22	420394.56	2198840.68	Картометрический	0,1	-
23	420308.48	2198910.41	Картометрический	0,1	-
24	420292.44	2198923.57	Картометрический	0,1	-
25	420280.03	2198933.75	Картометрический	0,1	-
26	420278.61	2198934.92	Картометрический	0,1	-
27	420261.98	2198948.56	Картометрический	0,1	-
28	420198.83	2199000.37	Картометрический	0,1	-
29	420199.04	2198999.08	Картометрический	0,1	-
30	420185.28	2199010.20	Картометрический	0,1	-
31	420185.23	2199010.25	Картометрический	0,1	-
32	420178.34	2199013.46	Картометрический	0,1	-
33	420179.79	2199017.01	Картометрический	0,1	-
34	420190.48	2199042.79	Картометрический	0,1	-
35	420284.01	2199051.51	Картометрический	0,1	-

Раздел 2					
Сведения о местоположении границ объекта					
Обозначение характерных точек границ	**Координаты, м**		**Метод определения координат характерной точки**	**Средняя квадратическая погрешность положения характерной точки (Mt), м**	**Описание обозначения точки на местности (при наличии)**
	X	**Y**			
1	**2**	**3**	**4**	**5**	**6**
36	420266.20	2199073.10	Картометрический	0,1	-
37	420246.30	2199078.31	Картометрический	0,1	-
38	420198.07	2199090.93	Картометрический	0,1	-
39	420138.80	2199106.43	Картометрический	0,1	-
40	420107.43	2199117.46	Картометрический	0,1	-
41	420095.57	2199121.63	Картометрический	0,1	-
42	420096.08	2199141.19	Картометрический	0,1	-
43	420033.26	2199231.78	Картометрический	0,1	-
44	419963.64	2199277.71	Картометрический	0,1	-
45	419925.44	2199314.45	Картометрический	0,1	-
46	419885.45	2199324.45	Картометрический	0,1	-
47	419758.50	2199313.19	Картометрический	0,1	-
48	419632.05	2199353.58	Картометрический	0,1	-
49	419559.28	2199344.22	Картометрический	0,1	-
50	419524.89	2199324.86	Картометрический	0,1	-
51	419452.02	2199330.15	Картометрический	0,1	-
52	419428.46	2199308.97	Картометрический	0,1	-
53	419422.81	2199309.36	Картометрический	0,1	-
54	419403.38	2199351.51	Картометрический	0,1	-
55	419417.71	2199367.15	Картометрический	0,1	-
56	419416.41	2199384.74	Картометрический	0,1	-
57	419389.65	2199419.97	Картометрический	0,1	-
58	419376.03	2199418.37	Картометрический	0,1	-
59	419362.63	2199449.96	Картометрический	0,1	-
60	419375.60	2199455.09	Картометрический	0,1	-
61	419396.57	2199463.39	Картометрический	0,1	-
62	419396.57	2199470.16	Картометрический	0,1	-
63	419395.26	2199471.23	Картометрический	0,1	-
64	419376.19	2199486.76	Картометрический	0,1	-
65	419375.20	2199500.60	Картометрический	0,1	-
66	419387.67	2199517.47	Картометрический	0,1	-
67	419384.32	2199525.84	Картометрический	0,1	-
68	419336.28	2199565.76	Картометрический	0,1	-
69	419287.53	2199583.06	Картометрический	0,1	-
70	419284.55	2199607.89	Картометрический	0,1	-
71	419295.28	2199610.99	Картометрический	0,1	-
72	419298.64	2199611.96	Картометрический	0,1	-
73	419298.12	2199620.02	Картометрический	0,1	-
74	419322.13	2199626.66	Картометрический	0,1	-
75	419321.31	2199630.49	Картометрический	0,1	-

Раздел 2					
Сведения о местоположении границ объекта					
Обозначение характерных точек границ	**Координаты, м**		**Метод определения координат характерной точки**	**Средняя квадратическая погрешность положения характерной точки (Mt), м**	**Описание обозначения точки на местности (при наличии)**
	X	**Y**			
1	**2**	**3**	**4**	**5**	**6**
76	419334.26	2199639.39	Картометрический	0,1	-
77	419352.17	2199651.69	Картометрический	0,1	-
78	419368.65	2199675.43	Картометрический	0,1	-
79	419405.83	2199732.01	Картометрический	0,1	-
80	419405.84	2199732.03	Картометрический	0,1	-
81	419413.89	2199751.56	Картометрический	0,1	-
82	419414.39	2199753.49	Картометрический	0,1	-
83	419421.33	2199730.43	Картометрический	0,1	-
84	419456.94	2199696.62	Картометрический	0,1	-
85	419457.91	2199692.00	Картометрический	0,1	-
86	419464.11	2199689.82	Картометрический	0,1	-
87	419479.25	2199675.45	Картометрический	0,1	-
88	419484.22	2199682.76	Картометрический	0,1	-
89	419493.28	2199679.58	Картометрический	0,1	-
90	419493.74	2199674.44	Картометрический	0,1	-
91	419494.39	2199674.25	Картометрический	0,1	-
92	419523.17	2199666.25	Картометрический	0,1	-
93	419547.01	2199647.18	Картометрический	0,1	-
94	419556.95	2199653.93	Картометрический	0,1	-
95	419559.00	2199654.50	Картометрический	0,1	-
96	419611.31	2199687.00	Картометрический	0,1	-
97	419627.03	2199696.32	Картометрический	0,1	-
98	419627.51	2199696.50	Картометрический	0,1	-
99	419644.13	2199702.41	Картометрический	0,1	-
100	419653.76	2199712.16	Картометрический	0,1	-
101	419656.44	2199713.75	Картометрический	0,1	-
102	419680.69	2199710.50	Картометрический	0,1	-
103	419698.50	2199677.25	Картометрический	0,1	-
104	419746.00	2199646.00	Картометрический	0,1	-
105	419768.56	2199639.75	Картометрический	0,1	-
106	419794.55	2199645.25	Картометрический	0,1	-
107	419816.62	2199649.31	Картометрический	0,1	-
108	419853.53	2199645.41	Картометрический	0,1	-
109	419865.73	2199632.29	Картометрический	0,1	-
110	419863.23	2199612.59	Картометрический	0,1	-
111	419863.24	2199612.45	Картометрический	0,1	-
112	419863.19	2199612.00	Картометрический	0,1	-
113	419863.38	2199611.23	Картометрический	0,1	-
114	419865.29	2199594.50	Картометрический	0,1	-
115	419914.32	2199565.72	Картометрический	0,1	-

Раздел 2					
Сведения о местоположении границ объекта					
Обозначение характерных точек границ	**Координаты, м**		**Метод определения координат характерной точки**	**Средняя квадратическая погрешность положения характерной точки (Mt), м**	**Описание обозначения точки на местности (при наличии)**
	X	**Y**			
1	**2**	**3**	**4**	**5**	**6**
116	419915.54	2199483.74	Картометрический	0,1	-
117	419915.62	2199483.40	Картометрический	0,1	-
118	419915.63	2199482.75	Картометрический	0,1	-
119	419920.08	2199462.77	Картометрический	0,1	-
120	419920.08	2199462.49	Картометрический	0,1	-
121	419919.19	2199431.75	Картометрический	0,1	-
122	419925.38	2199427.36	Картометрический	0,1	-
123	419945.03	2199410.81	Картометрический	0,1	-
124	419943.90	2199401.70	Картометрический	0,1	-
125	419939.10	2199374.55	Картометрический	0,1	-
126	419940.44	2199373.13	Картометрический	0,1	-
127	419940.44	2199373.09	Картометрический	0,1	-
128	419939.84	2199370.51	Картометрический	0,1	-
129	419939.84	2199370.50	Картометрический	0,1	-
130	419961.24	2199354.14	Картометрический	0,1	-
131	419961.60	2199353.86	Картометрический	0,1	-
132	419993.25	2199326.80	Картометрический	0,1	-
133	420004.31	2199321.71	Картометрический	0,1	-
134	420053.25	2199294.75	Картометрический	0,1	-
135	420072.07	2199290.53	Картометрический	0,1	-
136	420077.01	2199288.26	Картометрический	0,1	-
137	420077.41	2199289.33	Картометрический	0,1	-
138	420078.02	2199289.20	Картометрический	0,1	-
139	420080.27	2199295.14	Картометрический	0,1	-
140	420100.75	2199349.04	Картометрический	0,1	-
141	420124.40	2199446.62	Картометрический	0,1	-
142	420125.92	2199534.70	Картометрический	0,1	-
143	420139.61	2199543.25	Картометрический	0,1	-
144	420140.71	2199543.94	Картометрический	0,1	-
145	420148.24	2199548.84	Картометрический	0,1	-
146	420167.75	2199556.32	Картометрический	0,1	-
147	420180.26	2199602.01	Картометрический	0,1	-
148	420188.22	2199620.62	Картометрический	0,1	-
149	420193.90	2199639.97	Картометрический	0,1	-
150	420198.34	2199654.93	Картометрический	0,1	-
151	420204.54	2199689.24	Картометрический	0,1	-
152	420329.07	2199664.54	Картометрический	0,1	-
153	420369.05	2199656.60	Картометрический	0,1	-
154	420319.43	2199599.07	Картометрический	0,1	-
155	420318.55	2199518.33	Картометрический	0,1	-

Раздел 2					
Сведения о местоположении границ объекта					
Обозначение характерных точек границ	**Координаты, м**		**Метод определения координат характерной точки**	**Средняя квадратическая погрешность положения характерной точки (Mt), м**	**Описание обозначения точки на местности (при наличии)**
	X	**Y**			
1	**2**	**3**	**4**	**5**	**6**
156	420329.95	2199458.76	Картометрический	0,1	-
157	420326.55	2199391.75	Картометрический	0,1	-
158	420348.88	2199329.03	Картометрический	0,1	-
159	420384.82	2199300.26	Картометрический	0,1	-
160	420450.34	2199267.54	Картометрический	0,1	-
161	420462.10	2199261.67	Картометрический	0,1	-
162	420495.24	2199238.61	Картометрический	0,1	-
163	420657.58	2199125.68	Картометрический	0,1	-
164	420665.70	2199118.28	Картометрический	0,1	-
165	420745.53	2199046.42	Картометрический	0,1	-
166	420763.15	2199036.58	Картометрический	0,1	-
167	420793.24	2199024.16	Картометрический	0,1	-
168	420805.64	2199028.90	Картометрический	0,1	-
169	420818.19	2199033.70	Картометрический	0,1	-
170	420830.75	2199038.50	Картометрический	0,1	-
171	420834.83	2199040.06	Картометрический	0,1	-
172	420878.53	2199071.31	Картометрический	0,1	-
173	420895.65	2199062.43	Картометрический	0,1	-
174	420917.31	2199080.19	Картометрический	0,1	-
175	420928.36	2199096.09	Картометрический	0,1	-
176	420950.50	2199147.79	Картометрический	0,1	-
177	420963.39	2199147.22	Картометрический	0,1	-
178	421097.73	2199045.55	Картометрический	0,1	-
179	421117.80	2199074.34	Картометрический	0,1	-
180	421140.54	2199057.12	Картометрический	0,1	-
181	421166.08	2199093.78	Картометрический	0,1	-
182	421188.80	2199126.36	Картометрический	0,1	-
183	421249.99	2199214.09	Картометрический	0,1	-
184	421082.85	2199340.63	Картометрический	0,1	-
185	421062.32	2199371.16	Картометрический	0,1	-
186	421109.62	2199477.85	Картометрический	0,1	-
187	421138.14	2199559.19	Картометрический	0,1	-
188	421131.43	2199562.71	Картометрический	0,1	-
189	421138.75	2199593.73	Картометрический	0,1	-
190	421151.19	2199626.17	Картометрический	0,1	-
191	421206.33	2199746.18	Картометрический	0,1	-
192	421253.60	2199887.89	Картометрический	0,1	-
193	421286.39	2200024.27	Картометрический	0,1	-
194	421313.90	2200129.87	Картометрический	0,1	-
195	421327.94	2200175.47	Картометрический	0,1	-

Раздел 2					
Сведения о местоположении границ объекта					
Обозначение характерных точек границ	**Координаты, м**		**Метод определения координат характерной точки**	**Средняя квадратическая погрешность положения характерной точки (Mt), м**	**Описание обозначения точки на местности (при наличии)**
	X	**Y**			
1	**2**	**3**	**4**	**5**	**6**
196	421346.34	2200230.71	Картометрический	0,1	-
197	421353.80	2200245.14	Картометрический	0,1	-
198	421378.77	2200271.99	Картометрический	0,1	-
199	421406.76	2200288.87	Картометрический	0,1	-
200	421419.40	2200275.32	Картометрический	0,1	-
201	421420.81	2200282.08	Картометрический	0,1	-
202	421423.13	2200287.54	Картометрический	0,1	-
203	421444.30	2200285.60	Картометрический	0,1	-
204	421441.61	2200239.44	Картометрический	0,1	-
205	421439.13	2200217.77	Картометрический	0,1	-
206	421442.68	2200194.73	Картометрический	0,1	-
207	421439.62	2200167.08	Картометрический	0,1	-
208	421448.28	2200166.18	Картометрический	0,1	-
209	421455.97	2200099.79	Картометрический	0,1	-
210	421458.68	2200095.76	Картометрический	0,1	-
211	421470.67	2200060.64	Картометрический	0,1	-
212	421482.57	2200066.16	Картометрический	0,1	-
213	421476.99	2200086.66	Картометрический	0,1	-
214	421476.48	2200092.55	Картометрический	0,1	-
215	421485.54	2200091.00	Картометрический	0,1	-
216	421486.06	2200094.01	Картометрический	0,1	-
217	421487.26	2200110.19	Картометрический	0,1	-
218	421478.67	2200111.51	Картометрический	0,1	-
219	421482.75	2200134.28	Картометрический	0,1	-
220	421496.94	2200182.02	Картометрический	0,1	-
221	421553.80	2200179.74	Картометрический	0,1	-
222	421619.74	2200177.10	Картометрический	0,1	-
223	421625.39	2200266.36	Картометрический	0,1	-
224	421633.74	2200265.95	Картометрический	0,1	-
225	421628.93	2200190.87	Картометрический	0,1	-
226	421628.23	2200132.32	Картометрический	0,1	-
227	421627.60	2200132.32	Картометрический	0,1	-
228	421552.28	2200054.35	Картометрический	0,1	-
229	421454.46	2200020.86	Картометрический	0,1	-
230	421506.36	2199928.63	Картометрический	0,1	-
231	421550.15	2199879.58	Картометрический	0,1	-
232	421559.60	2199869.00	Картометрический	0,1	-
233	421513.04	2199704.53	Картометрический	0,1	-
234	421466.61	2199655.82	Картометрический	0,1	-
235	421464.57	2199461.86	Картометрический	0,1	-

Раздел 2					
Сведения о местоположении границ объекта					
Обозначение характерных точек границ	**Координаты, м**		**Метод определения координат характерной точки**	**Средняя квадратическая погрешность положения характерной точки (Mt), м**	**Описание обозначения точки на местности (при наличии)**
	X	**Y**			
1	**2**	**3**	**4**	**5**	**6**
236	421506.09	2199455.86	Картометрический	0,1	-
237	421543.16	2199432.18	Картометрический	0,1	-
238	421545.56	2199430.65	Картометрический	0,1	-
239	421610.69	2199429.81	Картометрический	0,1	-
240	421619.71	2199432.26	Картометрический	0,1	-
241	421614.31	2199405.72	Картометрический	0,1	-
242	421611.54	2199385.74	Картометрический	0,1	-
243	421608.40	2198731.80	Картометрический	0,1	-
244	421608.37	2198719.18	Картометрический	0,1	-
245	421608.36	2198710.31	Картометрический	0,1	-
246	421607.39	2198499.90	Картометрический	0,1	-
247	421607.03	2198422.27	Картометрический	0,1	-
248	421606.89	2198385.98	Картометрический	0,1	-
249	421601.40	2198386.66	Картометрический	0,1	-
250	421601.37	2198371.39	Картометрический	0,1	-
251	421485.53	2198415.92	Картометрический	0,1	-
252	421321.68	2198501.47	Картометрический	0,1	-
253	421261.25	2198481.85	Картометрический	0,1	-
254	421187.68	2198488.46	Картометрический	0,1	-
255	421161.70	2198461.96	Картометрический	0,1	-
256	421162.83	2198461.82	Картометрический	0,1	-
257	421162.53	2198461.50	Картометрический	0,1	-
258	421215.72	2198455.00	Картометрический	0,1	-
259	421235.99	2198430.64	Картометрический	0,1	-
260	421274.12	2198398.17	Картометрический	0,1	-
261	421273.24	2198396.25	Картометрический	0,1	-
262	421251.82	2198349.51	Картометрический	0,1	-
263	421235.07	2198312.94	Картометрический	0,1	-
264	421217.16	2198273.86	Картометрический	0,1	-
1	421195.43	2198226.43	Картометрический	0,1	-
265	422471.21	2199035.52	Картометрический	0,1	-
266	422481.31	2199006.39	Картометрический	0,1	-
267	422503.56	2199015.21	Картометрический	0,1	-
268	422531.43	2199108.78	Картометрический	0,1	-
269	422637.47	2198981.27	Картометрический	0,1	-
270	422630.88	2198962.86	Картометрический	0,1	-
271	422575.95	2198952.45	Картометрический	0,1	-
272	422546.49	2198924.46	Картометрический	0,1	-
273	422517.61	2198862.63	Картометрический	0,1	-
274	422510.22	2198838.65	Картометрический	0,1	-

Раздел 2					
Сведения о местоположении границ объекта					
Обозначение характерных точек границ	**Координаты, м**		**Метод определения координат характерной точки**	**Средняя квадратическая погрешность положения характерной точки (Mt), м**	**Описание обозначения точки на местности (при наличии)**
	X	**Y**			
1	**2**	**3**	**4**	**5**	**6**
275	422490.83	2198775.78	Картометрический	0,1	-
276	422485.76	2198712.51	Картометрический	0,1	-
277	422535.38	2198691.87	Картометрический	0,1	-
278	422544.68	2198669.24	Картометрический	0,1	-
279	422516.72	2198601.47	Картометрический	0,1	-
280	422521.59	2198563.30	Картометрический	0,1	-
281	422521.71	2198563.23	Картометрический	0,1	-
282	422557.91	2198540.84	Картометрический	0,1	-
283	422596.77	2198529.59	Картометрический	0,1	-
284	422637.37	2198491.19	Картометрический	0,1	-
285	422637.59	2198485.11	Картометрический	0,1	-
286	422629.67	2198407.81	Картометрический	0,1	-
287	422655.55	2198383.29	Картометрический	0,1	-
288	422700.45	2198367.04	Картометрический	0,1	-
289	422706.05	2198328.72	Картометрический	0,1	-
290	422730.41	2198302.98	Картометрический	0,1	-
291	422753.89	2198297.93	Картометрический	0,1	-
292	422793.72	2198251.28	Картометрический	0,1	-
293	422732.74	2198128.93	Картометрический	0,1	-
294	422733.01	2198105.06	Картометрический	0,1	-
295	422747.39	2198087.74	Картометрический	0,1	-
296	422776.71	2198076.52	Картометрический	0,1	-
297	422743.37	2198031.32	Картометрический	0,1	-
298	422730.10	2198004.69	Картометрический	0,1	-
299	422620.21	2197784.16	Картометрический	0,1	-
300	422499.96	2197794.12	Картометрический	0,1	-
301	422555.57	2197896.42	Картометрический	0,1	-
302	422578.65	2197954.55	Картометрический	0,1	-
303	422578.88	2197974.93	Картометрический	0,1	-
304	422556.97	2197967.93	Картометрический	0,1	-
305	422518.23	2197888.32	Картометрический	0,1	-
306	422509.82	2197857.28	Картометрический	0,1	-
307	422488.28	2197847.05	Картометрический	0,1	-
308	422429.27	2197857.48	Картометрический	0,1	-
309	422410.68	2197877.63	Картометрический	0,1	-
310	422407.21	2197899.41	Картометрический	0,1	-
311	422457.82	2197995.39	Картометрический	0,1	-
312	422461.67	2198002.70	Картометрический	0,1	-
313	422459.52	2198019.28	Картометрический	0,1	-
314	422449.14	2198024.35	Картометрический	0,1	-

Раздел 2					
Сведения о местоположении границ объекта					
Обозначение характерных точек границ	**Координаты, м**		**Метод определения координат характерной точки**	**Средняя квадратическая погрешность положения характерной точки (Mt), м**	**Описание обозначения точки на местности (при наличии)**
	X	**Y**			
1	**2**	**3**	**4**	**5**	**6**
315	422409.99	2197981.28	Картометрический	0,1	-
316	422417.52	2198002.90	Картометрический	0,1	-
317	422391.16	2198005.50	Картометрический	0,1	-
318	422365.44	2197976.50	Картометрический	0,1	-
319	422352.76	2197955.11	Картометрический	0,1	-
320	422328.22	2197944.00	Картометрический	0,1	-
321	422309.16	2197935.00	Картометрический	0,1	-
322	422297.99	2197915.62	Картометрический	0,1	-
323	422292.88	2197900.25	Картометрический	0,1	-
324	422249.63	2197898.93	Картометрический	0,1	-
325	422190.61	2197794.14	Картометрический	0,1	-
326	422195.32	2197762.29	Картометрический	0,1	-
327	422196.34	2197755.39	Картометрический	0,1	-
328	422239.93	2197717.53	Картометрический	0,1	-
329	422229.55	2197648.25	Картометрический	0,1	-
330	422223.68	2197605.75	Картометрический	0,1	-
331	422203.44	2197483.10	Картометрический	0,1	-
332	422072.43	2197442.40	Картометрический	0,1	-
333	422028.40	2197428.72	Картометрический	0,1	-
334	422003.43	2197432.17	Картометрический	0,1	-
335	421783.16	2197462.60	Картометрический	0,1	-
336	421783.19	2197475.52	Картометрический	0,1	-
337	421780.95	2197500.31	Картометрический	0,1	-
338	421778.02	2197532.73	Картометрический	0,1	-
339	421779.50	2197632.51	Картометрический	0,1	-
340	421779.61	2197651.82	Картометрический	0,1	-
341	421778.39	2197727.65	Картометрический	0,1	-
342	421779.39	2197727.73	Картометрический	0,1	-
343	421779.78	2197735.44	Картометрический	0,1	-
344	421780.28	2197738.78	Картометрический	0,1	-
345	421781.01	2197742.61	Картометрический	0,1	-
346	421781.70	2197745.65	Картометрический	0,1	-
347	421783.62	2197752.37	Картометрический	0,1	-
348	421785.45	2197757.43	Картометрический	0,1	-
349	421787.27	2197761.60	Картометрический	0,1	-
350	421789.63	2197766.16	Картометрический	0,1	-
351	421790.03	2197767.55	Картометрический	0,1	-
352	421790.44	2197769.06	Картометрический	0,1	-
353	421790.63	2197770.40	Картометрический	0,1	-
354	421790.77	2197771.88	Картометрический	0,1	-

Раздел 2					
Сведения о местоположении границ объекта					
Обозначение характерных точек границ	**Координаты, м**		**Метод определения координат характерной точки**	**Средняя квадратическая погрешность положения характерной точки (Mt), м**	**Описание обозначения точки на местности (при наличии)**
	X	**Y**			
1	**2**	**3**	**4**	**5**	**6**
355	421791.48	2197782.57	Картометрический	0,1	-
356	421790.96	2197793.27	Картометрический	0,1	-
357	421790.77	2197795.10	Картометрический	0,1	-
358	421790.66	2197796.12	Картометрический	0,1	-
359	421790.28	2197797.66	Картометрический	0,1	-
360	421789.74	2197799.12	Картометрический	0,1	-
361	421788.59	2197801.63	Картометрический	0,1	-
362	421785.86	2197808.54	Картометрический	0,1	-
363	421782.50	2197820.60	Картометрический	0,1	-
364	421782.11	2197823.38	Картометрический	0,1	-
365	421780.69	2197833.48	Картометрический	0,1	-
366	421780.50	2197835.34	Картометрический	0,1	-
367	421779.51	2197835.35	Картометрический	0,1	-
368	421780.47	2197911.93	Картометрический	0,1	-
369	421780.53	2197969.40	Картометрический	0,1	-
370	421780.57	2198012.28	Картометрический	0,1	-
371	421780.59	2198032.74	Картометрический	0,1	-
372	421779.16	2198128.59	Картометрический	0,1	-
373	421780.68	2198202.05	Картометрический	0,1	-
374	421782.65	2198232.55	Картометрический	0,1	-
375	421784.22	2198318.56	Картометрический	0,1	-
376	421784.22	2198318.72	Картометрический	0,1	-
377	421784.55	2198356.31	Картометрический	0,1	-
378	421793.30	2198356.32	Картометрический	0,1	-
379	421793.37	2198367.61	Картометрический	0,1	-
380	421805.17	2198367.88	Картометрический	0,1	-
381	421805.08	2198386.27	Картометрический	0,1	-
382	421805.56	2198398.02	Картометрический	0,1	-
383	421805.47	2198414.35	Картометрический	0,1	-
384	421795.21	2198414.55	Картометрический	0,1	-
385	421795.27	2198425.59	Картометрический	0,1	-
386	421787.58	2198425.71	Картометрический	0,1	-
387	421787.41	2198437.13	Картометрический	0,1	-
388	421787.85	2198446.96	Картометрический	0,1	-
389	421789.41	2198462.76	Картометрический	0,1	-
390	421791.98	2198478.17	Картометрический	0,1	-
391	421797.76	2198502.15	Картометрический	0,1	-
392	421802.86	2198519.52	Картометрический	0,1	-
393	421807.17	2198533.48	Картометрический	0,1	-
394	421808.75	2198537.98	Картометрический	0,1	-

Раздел 2					
Сведения о местоположении границ объекта					
Обозначение характерных точек границ	**Координаты, м**		**Метод определения координат характерной точки**	**Средняя квадратическая погрешность положения характерной точки (Mt), м**	**Описание обозначения точки на местности (при наличии)**
	X	**Y**			
1	**2**	**3**	**4**	**5**	**6**
395	421809.73	2198541.04	Картометрический	0,1	-
396	421810.36	2198543.40	Картометрический	0,1	-
397	421810.84	2198546.25	Картометрический	0,1	-
398	421810.87	2198547.35	Картометрический	0,1	-
399	421810.92	2198549.68	Картометрический	0,1	-
400	421810.43	2198553.13	Картометрический	0,1	-
401	421809.85	2198555.35	Картометрический	0,1	-
402	421809.27	2198557.05	Картометрический	0,1	-
403	421808.10	2198559.74	Картометрический	0,1	-
404	421806.47	2198562.46	Картометрический	0,1	-
405	421805.62	2198563.58	Картометрический	0,1	-
406	421803.69	2198565.83	Картометрический	0,1	-
407	421801.94	2198567.45	Картометрический	0,1	-
408	421799.42	2198569.22	Картометрический	0,1	-
409	421796.87	2198570.58	Картометрический	0,1	-
410	421793.19	2198571.79	Картометрический	0,1	-
411	421789.49	2198572.40	Картометрический	0,1	-
412	421785.90	2198572.69	Картометрический	0,1	-
413	421783.21	2198572.74	Картометрический	0,1	-
414	421784.25	2198632.91	Картометрический	0,1	-
415	421784.72	2198673.58	Картометрический	0,1	-
416	421793.19	2198673.63	Картометрический	0,1	-
417	421793.07	2198692.14	Картометрический	0,1	-
418	421787.12	2198692.10	Картометрический	0,1	-
419	421786.75	2198708.25	Картометрический	0,1	-
420	421786.00	2198714.72	Картометрический	0,1	-
421	421784.31	2198718.34	Картометрический	0,1	-
422	421782.22	2198721.53	Картометрический	0,1	-
423	421777.92	2198725.92	Картометрический	0,1	-
424	421771.18	2198729.53	Картометрический	0,1	-
425	421765.05	2198730.07	Картометрический	0,1	-
426	421764.98	2198737.22	Картометрический	0,1	-
427	421769.29	2198737.62	Картометрический	0,1	-
428	421775.98	2198740.21	Картометрический	0,1	-
429	421780.31	2198744.21	Картометрический	0,1	-
430	421784.03	2198748.91	Картометрический	0,1	-
431	421785.97	2198754.49	Картометрический	0,1	-
432	421786.36	2198757.63	Картометрический	0,1	-
433	421785.56	2198783.05	Картометрический	0,1	-
434	421784.38	2198833.01	Картометрический	0,1	-

Раздел 2					
Сведения о местоположении границ объекта					
Обозначение характерных точек границ	**Координаты, м**		**Метод определения координат характерной точки**	**Средняя квадратическая погрешность положения характерной точки (Mt), м**	**Описание обозначения точки на местности (при наличии)**
	X	**Y**			
1	**2**	**3**	**4**	**5**	**6**
435	421783.58	2198873.83	Картометрический	0,1	-
436	421789.35	2198873.91	Картометрический	0,1	-
437	421789.10	2198892.42	Картометрический	0,1	-
438	421786.54	2198892.38	Картометрический	0,1	-
439	421786.39	2198898.22	Картометрический	0,1	-
440	421784.45	2198933.40	Картометрический	0,1	-
441	421779.04	2199004.51	Картометрический	0,1	-
442	421778.22	2199032.94	Картометрический	0,1	-
443	421778.12	2199082.88	Картометрический	0,1	-
444	421778.02	2199089.75	Картометрический	0,1	-
445	421776.74	2199182.93	Картометрический	0,1	-
446	421775.88	2199232.89	Картометрический	0,1	-
447	421775.64	2199270.07	Картометрический	0,1	-
448	421775.56	2199282.80	Картометрический	0,1	-
449	421775.40	2199309.77	Картометрический	0,1	-
450	421775.38	2199319.39	Картометрический	0,1	-
451	421775.32	2199330.88	Картометрический	0,1	-
452	421822.88	2199312.50	Картометрический	0,1	-
453	421853.34	2199306.50	Картометрический	0,1	-
454	421891.63	2199310.61	Картометрический	0,1	-
455	421919.74	2199304.17	Картометрический	0,1	-
456	421920.12	2199304.18	Картометрический	0,1	-
457	422076.91	2199307.68	Картометрический	0,1	-
458	422111.34	2199308.50	Картометрический	0,1	-
459	422130.22	2199290.25	Картометрический	0,1	-
460	422130.00	2199262.25	Картометрический	0,1	-
461	422149.38	2199245.25	Картометрический	0,1	-
462	422200.97	2199259.75	Картометрический	0,1	-
463	422240.32	2199251.85	Картометрический	0,1	-
464	422242.37	2199251.37	Картометрический	0,1	-
465	422263.03	2199266.25	Картометрический	0,1	-
466	422319.03	2199269.00	Картометрический	0,1	-
467	422344.21	2199291.51	Картометрический	0,1	-
468	422365.06	2199288.41	Картометрический	0,1	-
469	422367.29	2199258.99	Картометрический	0,1	-
470	422358.34	2199241.75	Картометрический	0,1	-
471	422355.17	2199226.23	Картометрический	0,1	-
472	422376.15	2199211.11	Картометрический	0,1	-
473	422396.50	2199196.25	Картометрический	0,1	-
474	422399.34	2199176.25	Картометрический	0,1	-

Раздел 2					
Сведения о местоположении границ объекта					
Обозначение характерных точек границ	**Координаты, м**		**Метод определения координат характерной точки**	**Средняя квадратическая погрешность положения характерной точки (Mt), м**	**Описание обозначения точки на местности (при наличии)**
	X	**Y**			
1	**2**	**3**	**4**	**5**	**6**
475	422397.16	2199151.25	Картометрический	0,1	-
476	422376.03	2199134.50	Картометрический	0,1	-
477	422373.88	2199113.50	Картометрический	0,1	-
478	422391.59	2199075.50	Картометрический	0,1	-
479	422374.34	2199040.50	Картометрический	0,1	-
480	422384.53	2199021.55	Картометрический	0,1	-
481	422433.53	2198997.00	Картометрический	0,1	-
482	422434.16	2199035.52	Картометрический	0,1	-
483	422434.36	2199067.67	Картометрический	0,1	-
484	422448.88	2199122.77	Картометрический	0,1	-
485	422482.22	2199168.21	Картометрический	0,1	-
486	422509.18	2199136.45	Картометрический	0,1	-
487	422479.84	2199094.85	Картометрический	0,1	-
488	422469.39	2199040.77	Картометрический	0,1	-
265	422471.21	2199035.52	Картометрический	0,1	-
489	421527.83	2198367.71	Картометрический	0,1	-
490	421531.78	2198360.63	Картометрический	0,1	-
491	421551.40	2198325.40	Картометрический	0,1	-
492	421558.38	2198312.87	Картометрический	0,1	-
493	421566.52	2198298.26	Картометрический	0,1	-
494	421606.40	2198282.53	Картометрический	0,1	-
495	421606.31	2198264.14	Картометрический	0,1	-
496	421605.83	2198167.06	Картометрический	0,1	-
497	421605.80	2198160.32	Картометрический	0,1	-
498	421605.44	2198087.14	Картометрический	0,1	-
499	421605.66	2198064.11	Картометрический	0,1	-
500	421595.00	2198064.79	Картометрический	0,1	-
501	421592.40	2198064.96	Картометрический	0,1	-
502	421555.03	2198067.32	Картометрический	0,1	-
503	421531.00	2198028.27	Картометрический	0,1	-
504	421526.23	2198020.52	Картометрический	0,1	-
505	421527.45	2198284.13	Картометрический	0,1	-
506	421527.53	2198301.35	Картометрический	0,1	-
507	421527.63	2198324.42	Картометрический	0,1	-
489	421527.83	2198367.71	Картометрический	0,1	-

Раздел 2					
Сведения о местоположении границ объекта					
3. Сведения о характерных точках части (частей) границы объекта					
Обозначение характерных точек границ	**Координаты, м**		**Метод определения координат характерной точки**	**Средняя квадратическая погрешность положения характерной точки (Mt), м**	**Описание обозначения точки на местности (при наличии)**
	X	**Y**			
1	**2**	**3**	**4**	**5**	**6**
-	-	-	-	-	-

Раздел 3							
Сведения о местоположении измененных (уточненных) границ объекта							
1. Система координат -							
2. Сведения о характерных точках границ объекта							
Обозначение характерных точек границ	**Существующие координаты, м**		**Измененные (уточненные) координаты, м**		**Метод определения координат характерной точки**	**Средняя квадратическая погрешность положения характерной точки (Mt), м**	**Описание обозначения точки на местности (при наличии)**
	X	**Y**	**X**	**Y**			
1	**2**	**3**	**4**	**5**	**6**	**7**	**8**
-	-	-	-	-	-	-	
3. Сведения о характерных точках части (частей) границы объекта							
Обозначение характерных точек границ	**Существующие координаты, м**		**Измененные (уточненные) координаты, м**		**Метод определения координат характерной точки**	**Средняя квадратическая погрешность положения характерной точки (Mt), м**	**Описание обозначения точки на местности (при наличии)**
	X	**Y**	**X**	**Y**			
1	**2**	**3**	**4**	**5**	**6**	**7**	**8**
-	-	-	-	-	-	-	

Раздел 4

План границ объекта

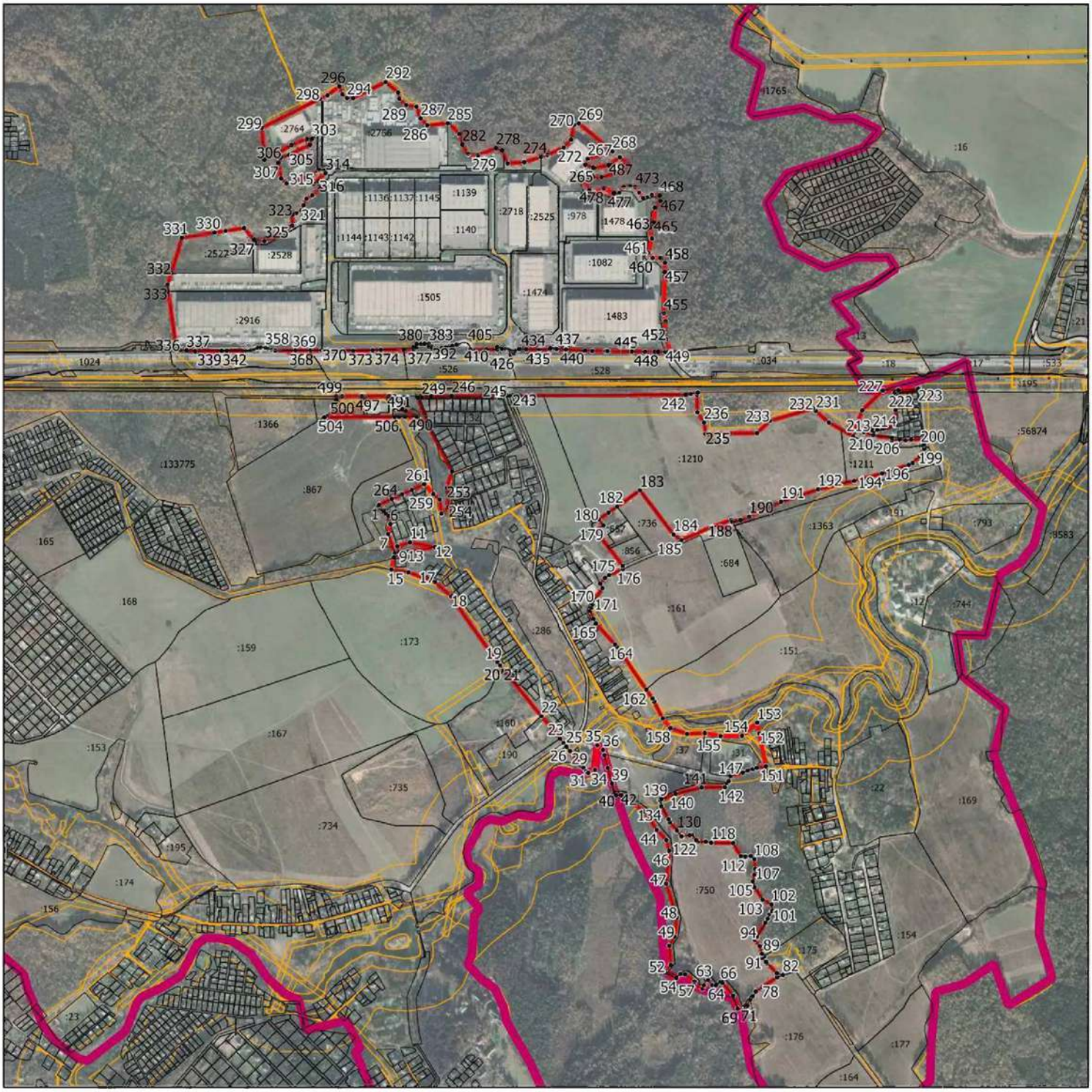

Масштаб 1:20000

Условные обозначения:

- граница объекта, местоположение которого описано
- границы муниципальных образований
- границы зон с особыми условиями использования территорий
- границы земельных участков по сведениям ЕГРН
- характерная точка границы объекта

Подпись_____Дата «_____»_____ 20___ г.

Место для оттиска печати (при наличии) лица, составившего описание местоположения границ объекта

ОПИСАНИЕ МЕСТОПОЛОЖЕНИЯ ГРАНИЦ д. Ворыпаево		
(наименование объекта, местоположение границ которого описано (далее - объект))		
Раздел 1		
Сведения об объекте		
№ п/п	**Характеристики объекта**	**Описание характеристик**
1	**2**	**3**
1.	Местоположение объекта	Московская область, Городской округ Подольск
2.	Площадь объекта +/- величина погрешности определения площади (Р +/- Дельта Р)	192301 кв. м ± 153 кв. м
3.	Иные характеристики объекта	

Раздел 2

Сведения о местоположении границ объекта

1. Система координат МСК-50, зона 2

2. Сведения о характерных точках границ объекта

Обозначение характерных точек границ	Координаты, м		Метод определения координат характерной точки	Средняя квадратическая погрешность положения характерной точки (Mt), м	Описание обозначения точки на местности (при наличии)
	X	Y			
1	2	3	4	5	6
1	438028.94	2198901.09	Картометрический	0,1	-
2	438001.43	2198890.29	Картометрический	0,1	-
3	438002.40	2198887.68	Картометрический	0,1	-
4	437979.81	2198875.77	Картометрический	0,1	-
5	437959.97	2198863.78	Картометрический	0,1	-
6	437958.96	2198863.17	Картометрический	0,1	-
7	437941.01	2198851.44	Картометрический	0,1	-
8	437918.46	2198839.22	Картометрический	0,1	-
9	437912.58	2198832.69	Картометрический	0,1	-
10	437889.15	2198818.67	Картометрический	0,1	-
11	437868.14	2198806.93	Картометрический	0,1	-
12	437814.40	2198778.95	Картометрический	0,1	-
13	437759.24	2198753.59	Картометрический	0,1	-
14	437774.07	2198671.09	Картометрический	0,1	-
15	437803.20	2198606.21	Картометрический	0,1	-
16	437753.73	2198575.83	Картометрический	0,1	-
17	437685.12	2198568.29	Картометрический	0,1	-
18	437717.72	2198556.55	Картометрический	0,1	-
19	437749.45	2198535.81	Картометрический	0,1	-
20	437913.85	2198386.48	Картометрический	0,1	-
21	437914.77	2198470.27	Картометрический	0,1	-
22	437912.50	2198520.44	Картометрический	0,1	-
23	438067.10	2198570.87	Картометрический	0,1	-
24	438169.13	2198611.71	Картометрический	0,1	-
25	438257.85	2198551.28	Картометрический	0,1	-
26	438284.30	2198618.87	Картометрический	0,1	-
27	438296.20	2198683.20	Картометрический	0,1	-
28	438299.57	2198707.19	Картометрический	0,1	-
29	438303.16	2198705.49	Картометрический	0,1	-
30	438304.84	2198711.81	Картометрический	0,1	-
31	438309.30	2198717.78	Картометрический	0,1	-
32	438316.28	2198733.11	Картометрический	0,1	-
33	438318.79	2198740.42	Картометрический	0,1	-
34	438319.33	2198754.38	Картометрический	0,1	-
35	438320.43	2198756.88	Картометрический	0,1	-

Раздел 2					
Сведения о местоположении границ объекта					
Обозначение характерных точек границ	**Координаты, м**		**Метод определения координат характерной точки**	**Средняя квадратическая погрешность положения характерной точки (Mt), м**	**Описание обозначения точки на местности (при наличии)**
	X	**Y**			
1	**2**	**3**	**4**	**5**	**6**
36	438321.23	2198771.82	Картометрический	0,1	-
37	438322.23	2198771.82	Картометрический	0,1	-
38	438323.19	2198771.94	Картометрический	0,1	-
39	438323.57	2198772.21	Картометрический	0,1	-
40	438323.85	2198772.63	Картометрический	0,1	-
41	438323.95	2198773.08	Картометрический	0,1	-
42	438323.97	2198773.58	Картометрический	0,1	-
43	438324.11	2198775.97	Картометрический	0,1	-
44	438324.78	2198775.93	Картометрический	0,1	-
45	438324.99	2198779.83	Картометрический	0,1	-
46	438322.93	2198782.44	Картометрический	0,1	-
47	438321.61	2198786.99	Картометрический	0,1	-
48	438322.77	2198797.80	Картометрический	0,1	-
49	438322.47	2198801.05	Картометрический	0,1	-
50	438322.17	2198801.05	Картометрический	0,1	-
51	438322.12	2198804.28	Картометрический	0,1	-
52	438322.14	2198823.68	Картометрический	0,1	-
53	438324.32	2198825.80	Картометрический	0,1	-
54	438326.29	2198844.05	Картометрический	0,1	-
55	438329.12	2198867.90	Картометрический	0,1	-
56	438322.85	2198864.61	Картометрический	0,1	-
57	438325.74	2198884.31	Картометрический	0,1	-
58	438343.77	2198894.23	Картометрический	0,1	-
59	438324.50	2198940.51	Картометрический	0,1	-
60	438312.94	2198955.10	Картометрический	0,1	-
61	438291.86	2199002.30	Картометрический	0,1	-
62	438280.11	2198997.04	Картометрический	0,1	-
63	438262.44	2198988.27	Картометрический	0,1	-
64	438230.57	2198972.37	Картометрический	0,1	-
65	438198.63	2198956.27	Картометрический	0,1	-
66	438190.33	2198954.12	Картометрический	0,1	-
67	438188.19	2198959.08	Картометрический	0,1	-
68	438165.55	2198950.16	Картометрический	0,1	-
69	438142.62	2198941.12	Картометрический	0,1	-
70	438120.70	2198932.88	Картометрический	0,1	-
71	438097.93	2198924.16	Картометрический	0,1	-
72	438075.51	2198915.57	Картометрический	0,1	-
73	438067.34	2198912.11	Картометрический	0,1	-
74	438052.55	2198906.47	Картометрический	0,1	-
1	438028.94	2198901.09	Картометрический	0,1	-

Раздел 2					
Сведения о местоположении границ объекта					
3. Сведения о характерных точках части (частей) границы объекта					
Обозначение характерных точек границ	**Координаты, м**		**Метод определения координат характерной точки**	**Средняя квадратическая погрешность положения характерной точки (Mt), м**	**Описание обозначения точки на местности (при наличии)**
	X	**Y**			
1	**2**	**3**	**4**	**5**	**6**
-	-	-	-	-	-

Раздел 3							
Сведения о местоположении измененных (уточненных) границ объекта							
1. Система координат -							
2. Сведения о характерных точках границ объекта							
Обозначение характерных точек границ	**Существующие координаты, м**		**Измененные (уточненные) координаты, м**		**Метод определения координат характерной точки**	**Средняя квадратическая погрешность положения характерной точки (Mt), м**	**Описание обозначения точки на местности (при наличии)**
	X	**Y**	**X**	**Y**			
1	**2**	**3**	**4**	**5**	**6**	**7**	**8**
-	-	-	-	-	-	-	
3. Сведения о характерных точках части (частей) границы объекта							
Обозначение характерных точек границ	**Существующие координаты, м**		**Измененные (уточненные) координаты, м**		**Метод определения координат характерной точки**	**Средняя квадратическая погрешность положения характерной точки (Mt), м**	**Описание обозначения точки на местности (при наличии)**
	X	**Y**	**X**	**Y**			
1	**2**	**3**	**4**	**5**	**6**	**7**	**8**
-	-	-	-	-	-	-	

Раздел 4

План границ объекта

Масштаб 1:3500

Условные обозначения:

- граница объекта, местоположение которого описано
- границы муниципальных образований
- границы зон с особыми условиями использования территорий
- границы земельных участков по сведениям ЕГРН
- характерная точка границы объекта

Подпись_____Дата «_____»_____ 20___г.

Место для оттиска печати (при наличии) лица, составившего описание местоположения границ объекта

ОПИСАНИЕ МЕСТОПОЛОЖЕНИЯ ГРАНИЦ д. Гривно		
(наименование объекта, местоположение границ которого описано (далее - объект))		
Раздел 1		
Сведения об объекте		
№ п/п	**Характеристики объекта**	**Описание характеристик**
1	**2**	**3**
1.	Местоположение объекта	Московская область, Городской округ Подольск
2.	Площадь объекта +/- величина погрешности определения площади (Р +/- Дельта Р)	743114 кв. м ± 302 кв. м
3.	Иные характеристики объекта	

Раздел 2

Сведения о местоположении границ объекта

1. Система координат МСК-50, зона 2

2. Сведения о характерных точках границ объекта

Обозначение характерных точек границ	Координаты, м		Метод определения координат характерной точки	Средняя квадратическая погрешность положения характерной точки (Mt), м	Описание обозначения точки на местности (при наличии)
	X	Y			
1	2	3	4	5	6
1	424217.05	2192161.50	Картометрический	0,1	-
2	424208.91	2192166.95	Картометрический	0,1	-
3	424196.21	2192202.25	Картометрический	0,1	-
4	424191.13	2192222.58	Картометрический	0,1	-
5	424189.15	2192237.27	Картометрический	0,1	-
6	424169.60	2192238.97	Картометрический	0,1	-
7	424138.68	2192239.59	Картометрический	0,1	-
8	424088.92	2192243.64	Картометрический	0,1	-
9	424058.97	2192246.51	Картометрический	0,1	-
10	424058.90	2192245.44	Картометрический	0,1	-
11	424006.57	2192248.57	Картометрический	0,1	-
12	423920.13	2192239.57	Картометрический	0,1	-
13	423918.91	2192237.70	Картометрический	0,1	-
14	423921.08	2192197.92	Картометрический	0,1	-
15	423932.46	2192199.09	Картометрический	0,1	-
16	423932.90	2192199.06	Картометрический	0,1	-
17	423944.46	2192200.44	Картометрический	0,1	-
18	423945.13	2192179.88	Картометрический	0,1	-
19	423945.18	2192178.23	Картометрический	0,1	-
20	423944.19	2192172.28	Картометрический	0,1	-
21	423919.84	2192168.82	Картометрический	0,1	-
22	423920.75	2192148.34	Картометрический	0,1	-
23	423922.21	2192124.10	Картометрический	0,1	-
24	423921.38	2192121.24	Картометрический	0,1	-
25	423920.95	2192104.82	Картометрический	0,1	-
26	423927.01	2192079.24	Картометрический	0,1	-
27	423928.66	2192061.71	Картометрический	0,1	-
28	423942.15	2192062.11	Картометрический	0,1	-
29	423942.23	2192044.34	Картометрический	0,1	-
30	423942.48	2192037.65	Картометрический	0,1	-
31	423928.66	2192037.77	Картометрический	0,1	-
32	423927.80	2192010.57	Картометрический	0,1	-
33	423927.26	2191985.33	Картометрический	0,1	-
34	423926.85	2191861.58	Картометрический	0,1	-
35	423924.20	2191857.35	Картометрический	0,1	-

Раздел 2					
Сведения о местоположении границ объекта					
Обозначение характерных точек границ	**Координаты, м**		**Метод определения координат характерной точки**	**Средняя квадратическая погрешность положения характерной точки (Mt), м**	**Описание обозначения точки на местности (при наличии)**
	X	**Y**			
1	**2**	**3**	**4**	**5**	**6**
36	423858.75	2191854.35	Картометрический	0,1	-
37	423856.66	2191825.81	Картометрический	0,1	-
38	423850.20	2191813.21	Картометрический	0,1	-
39	423850.84	2191820.09	Картометрический	0,1	-
40	423851.30	2191831.60	Картометрический	0,1	-
41	423853.05	2191843.38	Картометрический	0,1	-
42	423854.46	2191854.19	Картометрический	0,1	-
43	423773.35	2191851.16	Картометрический	0,1	-
44	423754.13	2191814.03	Картометрический	0,1	-
45	423765.11	2191718.45	Картометрический	0,1	-
46	423711.58	2191660.84	Картометрический	0,1	-
47	423709.61	2191660.49	Картометрический	0,1	-
48	423681.76	2191628.82	Картометрический	0,1	-
49	423627.71	2191670.30	Картометрический	0,1	-
50	423636.15	2191705.86	Картометрический	0,1	-
51	423648.61	2191758.39	Картометрический	0,1	-
52	423648.08	2191759.70	Картометрический	0,1	-
53	423647.48	2191761.22	Картометрический	0,1	-
54	423630.14	2191804.44	Картометрический	0,1	-
55	423627.17	2191811.83	Картометрический	0,1	-
56	423614.46	2191843.52	Картометрический	0,1	-
57	423548.41	2192008.17	Картометрический	0,1	-
58	423537.53	2192021.96	Картометрический	0,1	-
59	423539.06	2192022.08	Картометрический	0,1	-
60	423532.08	2192047.76	Картометрический	0,1	-
61	423525.43	2192047.44	Картометрический	0,1	-
62	423525.15	2192049.47	Картометрический	0,1	-
63	423493.81	2192055.78	Картометрический	0,1	-
64	423494.67	2192138.91	Картометрический	0,1	-
65	423524.68	2192138.11	Картометрический	0,1	-
66	423526.73	2192137.41	Картометрический	0,1	-
67	423533.90	2192137.18	Картометрический	0,1	-
68	423573.95	2192139.38	Картометрический	0,1	-
69	423566.56	2192196.64	Картометрический	0,1	-
70	423559.84	2192248.66	Картометрический	0,1	-
71	423559.51	2192254.14	Картометрический	0,1	-
72	423558.62	2192274.61	Картометрический	0,1	-
73	423557.26	2192305.68	Картометрический	0,1	-
74	423555.89	2192336.97	Картометрический	0,1	-
75	423554.22	2192357.62	Картометрический	0,1	-

Раздел 2					
Сведения о местоположении границ объекта					
Обозначение характерных точек границ	**Координаты, м**		**Метод определения координат характерной точки**	**Средняя квадратическая погрешность положения характерной точки (Mt), м**	**Описание обозначения точки на местности (при наличии)**
	X	**Y**			
1	**2**	**3**	**4**	**5**	**6**
76	423551.04	2192396.75	Картометрический	0,1	-
77	423551.98	2192398.73	Картометрический	0,1	-
78	423557.11	2192399.06	Картометрический	0,1	-
79	423554.70	2192468.82	Картометрический	0,1	-
80	423621.67	2192475.87	Картометрический	0,1	-
81	423681.59	2192496.14	Картометрический	0,1	-
82	423708.90	2192504.95	Картометрический	0,1	-
83	423741.50	2192511.12	Картометрический	0,1	-
84	423841.55	2192537.98	Картометрический	0,1	-
85	423873.95	2192679.14	Картометрический	0,1	-
86	423895.71	2192751.02	Картометрический	0,1	-
87	424008.85	2192721.64	Картометрический	0,1	-
88	424015.05	2192720.44	Картометрический	0,1	-
89	424016.79	2192729.07	Картометрический	0,1	-
90	424018.36	2192737.24	Картометрический	0,1	-
91	424021.07	2192736.75	Картометрический	0,1	-
92	424033.48	2192791.04	Картометрический	0,1	-
93	424034.97	2192791.37	Картометрический	0,1	-
94	424034.40	2192788.62	Картометрический	0,1	-
95	424031.29	2192773.67	Картометрический	0,1	-
96	424028.33	2192757.72	Картометрический	0,1	-
97	424024.99	2192741.85	Картометрический	0,1	-
98	424022.32	2192727.99	Картометрический	0,1	-
99	424020.59	2192719.37	Картометрический	0,1	-
100	424149.25	2192694.46	Картометрический	0,1	-
101	424149.11	2192662.47	Картометрический	0,1	-
102	424159.90	2192659.32	Картометрический	0,1	-
103	424178.35	2192654.13	Картометрический	0,1	-
104	424204.06	2192642.79	Картометрический	0,1	-
105	424228.05	2192616.29	Картометрический	0,1	-
106	424368.11	2192501.24	Картометрический	0,1	-
107	424856.69	2192693.80	Картометрический	0,1	-
108	425007.53	2192794.30	Картометрический	0,1	-
109	425046.00	2192696.53	Картометрический	0,1	-
110	425076.66	2192573.27	Картометрический	0,1	-
111	425072.59	2192543.53	Картометрический	0,1	-
112	425064.17	2192477.53	Картометрический	0,1	-
113	425058.08	2192439.55	Картометрический	0,1	-
114	425054.78	2192417.52	Картометрический	0,1	-
115	425048.59	2192411.52	Картометрический	0,1	-

Раздел 2

Сведения о местоположении границ объекта

Обозначение характерных точек границ	Координаты, м		Метод определения координат характерной точки	Средняя квадратическая погрешность положения характерной точки (Mt), м	Описание обозначения точки на местности (при наличии)
	X	Y			
1	2	3	4	5	6
116	424965.98	2192375.17	Картометрический	0,1	-
117	424860.87	2192323.57	Картометрический	0,1	-
118	424856.94	2192322.48	Картометрический	0,1	-
119	424750.85	2192301.87	Картометрический	0,1	-
120	424746.84	2192300.85	Картометрический	0,1	-
121	424728.35	2192294.09	Картометрический	0,1	-
122	424691.03	2192277.39	Картометрический	0,1	-
123	424675.44	2192270.93	Картометрический	0,1	-
124	424591.20	2192253.52	Картометрический	0,1	-
125	424477.40	2192161.03	Картометрический	0,1	-
126	424433.11	2192086.57	Картометрический	0,1	-
127	424428.34	2192078.55	Картометрический	0,1	-
128	424420.44	2192059.65	Картометрический	0,1	-
129	424416.45	2192052.05	Картометрический	0,1	-
130	424399.55	2192029.65	Картометрический	0,1	-
131	424395.53	2192023.63	Картометрический	0,1	-
132	424393.62	2192024.97	Картометрический	0,1	-
133	424379.64	2192061.46	Картометрический	0,1	-
134	424356.44	2192071.99	Картометрический	0,1	-
135	424296.94	2192108.86	Картометрический	0,1	-
136	424280.36	2192119.13	Картометрический	0,1	-
137	424226.52	2192155.17	Картометрический	0,1	-
138	424244.03	2192145.09	Картометрический	0,1	-
139	424256.07	2192137.41	Картометрический	0,1	-
140	424260.37	2192134.91	Картометрический	0,1	-
141	424263.23	2192138.16	Картометрический	0,1	-
142	424243.17	2192150.81	Картометрический	0,1	-
143	424249.24	2192161.67	Картометрический	0,1	-
144	424222.84	2192177.88	Картометрический	0,1	-
145	424216.98	2192168.33	Картометрический	0,1	-
1	424217.05	2192161.50	Картометрический	0,1	-

3. Сведения о характерных точках части (частей) границы объекта

Обозначение характерных точек границ	Координаты, м		Метод определения координат характерной точки	Средняя квадратическая погрешность положения характерной точки (Mt), м	Описание обозначения точки на местности (при наличии)
	X	Y			
1	2	3	4	5	6
-	-	-	-	-	-

Раздел 3							
Сведения о местоположении измененных (уточненных) границ объекта							
1. Система координат -							
2. Сведения о характерных точках границ объекта							
Обозначение характерных точек границ	**Существующие координаты, м**		**Измененные (уточненные) координаты, м**		**Метод определения координат характерной точки**	**Средняя квадратическая погрешность положения характерной точки (Mt), м**	**Описание обозначения точки на местности (при наличии)**
	X	**Y**	**X**	**Y**			
1	**2**	**3**	**4**	**5**	**6**	**7**	**8**
-	-	-	-	-	-	-	
3. Сведения о характерных точках части (частей) границы объекта							
Обозначение характерных точек границ	**Существующие координаты, м**		**Измененные (уточненные) координаты, м**		**Метод определения координат характерной точки**	**Средняя квадратическая погрешность положения характерной точки (Mt), м**	**Описание обозначения точки на местности (при наличии)**
	X	**Y**	**X**	**Y**			
1	**2**	**3**	**4**	**5**	**6**	**7**	**8**
-	-	-	-	-	-	-	

Раздел 4

План границ объекта

Масштаб 1:8000

Условные обозначения:

- граница объекта, местоположение которого описано
- границы муниципальных образований
- границы зон с особыми условиями использования территорий
- границы земельных участков по сведениям ЕГРН
- характерная точка границы объекта

Подпись_____Дата «_____»_____ 20___г.

Место для оттиска печати (при наличии) лица, составившего описание местоположения границ объекта

ОПИСАНИЕ МЕСТОПОЛОЖЕНИЯ ГРАНИЦ д. Дмитрово		
(наименование объекта, местоположение границ которого описано (далее - объект))		
Раздел 1		
Сведения об объекте		
№ п/п	**Характеристики объекта**	**Описание характеристик**
1	**2**	**3**
1.	Местоположение объекта	Московская область, Городской округ Подольск
2.	Площадь объекта +/- величина погрешности определения площади (Р +/- Дельта Р)	1692754 кв. м ± 455 кв. м
3.	Иные характеристики объекта	

Раздел 2

Сведения о местоположении границ объекта

1. Система координат МСК-50, зона 2

2. Сведения о характерных точках границ объекта

Обозначение характерных точек границ	Координаты, м		Метод определения координат характерной точки	Средняя квадратическая погрешность положения характерной точки (Mt), м	Описание обозначения точки на местности (при наличии)
	X	Y			
1	2	3	4	5	6
1	425215.71	2183800.02	Картометрический	0,1	-
2	425214.22	2183795.40	Картометрический	0,1	-
3	425216.40	2183781.11	Картометрический	0,1	-
4	425216.12	2183777.47	Картометрический	0,1	-
5	425215.57	2183773.86	Картометрический	0,1	-
6	425214.74	2183770.30	Картометрический	0,1	-
7	425214.17	2183768.46	Картометрический	0,1	-
8	425213.60	2183766.59	Картометрический	0,1	-
9	425213.01	2183764.72	Картометрический	0,1	-
10	425211.23	2183759.11	Картометрический	0,1	-
11	425209.98	2183755.33	Картометрический	0,1	-
12	425208.27	2183750.56	Картометрический	0,1	-
13	425206.48	2183745.81	Картометрический	0,1	-
14	425205.55	2183743.42	Картометрический	0,1	-
15	425204.61	2183741.08	Картометрический	0,1	-
16	425204.26	2183740.17	Картометрический	0,1	-
17	425202.44	2183735.66	Картометрический	0,1	-
18	425200.57	2183731.21	Картометрический	0,1	-
19	425199.05	2183727.56	Картометрический	0,1	-
20	425197.10	2183723.03	Картометрический	0,1	-
21	425194.71	2183717.65	Картометрический	0,1	-
22	425191.89	2183711.44	Картометрический	0,1	-
23	425190.29	2183707.95	Картометрический	0,1	-
24	425188.43	2183703.64	Картометрический	0,1	-
25	425181.05	2183684.78	Картометрический	0,1	-
26	425173.96	2183667.42	Картометрический	0,1	-
27	425171.50	2183661.56	Картометрический	0,1	-
28	425170.38	2183658.94	Картометрический	0,1	-
29	425169.34	2183656.50	Картометрический	0,1	-
30	425169.18	2183656.00	Картометрический	0,1	-
31	425169.05	2183655.24	Картометрический	0,1	-
32	425174.57	2183652.51	Картометрический	0,1	-
33	425166.93	2183637.10	Картометрический	0,1	-
34	425161.93	2183639.58	Картометрический	0,1	-
35	425161.66	2183639.31	Картометрический	0,1	-

Раздел 2					
Сведения о местоположении границ объекта					
Обозначение характерных точек границ	**Координаты, м**		**Метод определения координат характерной точки**	**Средняя квадратическая погрешность положения характерной точки (Mt), м**	**Описание обозначения точки на местности (при наличии)**
	X	**Y**			
1	**2**	**3**	**4**	**5**	**6**
36	425161.41	2183639.03	Картометрический	0,1	-
37	425161.06	2183638.56	Картометрический	0,1	-
38	425160.85	2183638.13	Картометрический	0,1	-
39	425160.33	2183637.19	Картометрический	0,1	-
40	425158.17	2183633.31	Картометрический	0,1	-
41	425157.63	2183632.42	Картометрический	0,1	-
42	425157.14	2183631.63	Картометрический	0,1	-
43	425156.69	2183630.88	Картометрический	0,1	-
44	425156.28	2183630.17	Картометрический	0,1	-
45	425155.89	2183629.49	Картометрический	0,1	-
46	425155.56	2183628.87	Картометрический	0,1	-
47	425155.26	2183628.28	Картометрический	0,1	-
48	425154.99	2183627.72	Картометрический	0,1	-
49	425154.77	2183627.20	Картометрический	0,1	-
50	425154.58	2183626.72	Картометрический	0,1	-
51	425154.42	2183626.27	Картометрический	0,1	-
52	425154.30	2183625.87	Картометрический	0,1	-
53	425154.17	2183625.34	Картометрический	0,1	-
54	425154.09	2183624.77	Картометрический	0,1	-
55	425154.09	2183624.28	Картометрический	0,1	-
56	425154.15	2183623.80	Картометрический	0,1	-
57	425154.28	2183623.32	Картометрический	0,1	-
58	425154.46	2183622.91	Картометрический	0,1	-
59	425154.63	2183622.59	Картометрический	0,1	-
60	425154.84	2183622.22	Картометрический	0,1	-
61	425155.10	2183621.83	Картометрический	0,1	-
62	425155.42	2183621.40	Картометрический	0,1	-
63	425155.78	2183620.95	Картометрический	0,1	-
64	425156.19	2183620.48	Картометрический	0,1	-
65	425156.66	2183619.98	Картометрический	0,1	-
66	425157.17	2183619.47	Картометрический	0,1	-
67	425157.74	2183618.93	Картометрический	0,1	-
68	425158.34	2183618.36	Картометрический	0,1	-
69	425159.00	2183617.78	Картометрический	0,1	-
70	425159.69	2183617.17	Картометрический	0,1	-
71	425160.39	2183616.57	Картометрический	0,1	-
72	425193.09	2183590.61	Картометрический	0,1	-
73	425227.11	2183563.47	Картометрический	0,1	-
74	425165.12	2183553.88	Картометрический	0,1	-
75	425153.22	2183563.30	Картометрический	0,1	-

Раздел 2					
Сведения о местоположении границ объекта					
Обозначение характерных точек границ	**Координаты, м**		**Метод определения координат характерной точки**	**Средняя квадратическая погрешность положения характерной точки (Mt), м**	**Описание обозначения точки на местности (при наличии)**
	X	**Y**			
1	**2**	**3**	**4**	**5**	**6**
76	425134.60	2183539.78	Картометрический	0,1	-
77	425173.80	2183508.74	Картометрический	0,1	-
78	425162.35	2183491.77	Картометрический	0,1	-
79	425429.72	2183291.12	Картометрический	0,1	-
80	425550.34	2183208.74	Картометрический	0,1	-
81	425551.05	2183210.14	Картометрический	0,1	-
82	425555.66	2183219.21	Картометрический	0,1	-
83	425569.20	2183217.38	Картометрический	0,1	-
84	425572.50	2183310.31	Картометрический	0,1	-
85	425799.14	2183403.64	Картометрический	0,1	-
86	425823.88	2183380.55	Картометрический	0,1	-
87	425845.74	2183391.56	Картометрический	0,1	-
88	425852.52	2183396.62	Картометрический	0,1	-
89	425976.78	2183283.37	Картометрический	0,1	-
90	425979.65	2183280.76	Картометрический	0,1	-
91	425983.96	2183276.83	Картометрический	0,1	-
92	425991.26	2183292.23	Картометрический	0,1	-
93	425999.81	2183325.99	Картометрический	0,1	-
94	426009.21	2183356.28	Картометрический	0,1	-
95	426014.32	2183372.73	Картометрический	0,1	-
96	426023.50	2183407.25	Картометрический	0,1	-
97	426033.00	2183434.75	Картометрический	0,1	-
98	426045.25	2183485.50	Картометрический	0,1	-
99	426051.89	2183512.98	Картометрический	0,1	-
100	426053.48	2183515.52	Картометрический	0,1	-
101	426063.39	2183531.30	Картометрический	0,1	-
102	426076.22	2183551.73	Картометрический	0,1	-
103	426077.90	2183553.08	Картометрический	0,1	-
104	426120.37	2183587.31	Картометрический	0,1	-
105	426114.70	2183652.42	Картометрический	0,1	-
106	426164.23	2183651.91	Картометрический	0,1	-
107	426266.40	2183695.34	Картометрический	0,1	-
108	426368.77	2183721.55	Картометрический	0,1	-
109	426489.14	2183809.08	Картометрический	0,1	-
110	426563.84	2183876.76	Картометрический	0,1	-
111	426560.74	2183881.07	Картометрический	0,1	-
112	426491.50	2183977.50	Картометрический	0,1	-
113	426433.50	2184009.25	Картометрический	0,1	-
114	426398.64	2184039.66	Картометрический	0,1	-
115	426345.31	2184132.94	Картометрический	0,1	-

Раздел 2					
Сведения о местоположении границ объекта					
Обозначение характерных точек границ	**Координаты, м**		**Метод определения координат характерной точки**	**Средняя квадратическая погрешность положения характерной точки (Mt), м**	**Описание обозначения точки на местности (при наличии)**
	X	**Y**			
1	**2**	**3**	**4**	**5**	**6**
116	426335.53	2184136.72	Картометрический	0,1	-
117	426325.63	2184150.07	Картометрический	0,1	-
118	426368.72	2184173.75	Картометрический	0,1	-
119	426374.04	2184176.67	Картометрический	0,1	-
120	426373.33	2184180.07	Картометрический	0,1	-
121	426374.83	2184186.37	Картометрический	0,1	-
122	426380.36	2184202.16	Картометрический	0,1	-
123	426389.93	2184206.79	Картометрический	0,1	-
124	426391.23	2184252.45	Картометрический	0,1	-
125	426523.37	2184272.54	Картометрический	0,1	-
126	426541.10	2184365.90	Картометрический	0,1	-
127	426560.59	2184370.88	Картометрический	0,1	-
128	426567.68	2184380.75	Картометрический	0,1	-
129	426572.00	2184386.75	Картометрический	0,1	-
130	426383.50	2184594.97	Картометрический	0,1	-
131	426099.71	2184735.46	Картометрический	0,1	-
132	426092.36	2184720.64	Картометрический	0,1	-
133	426074.64	2184711.88	Картометрический	0,1	-
134	426029.06	2184689.35	Картометрический	0,1	-
135	425737.66	2184545.33	Картометрический	0,1	-
136	425707.72	2184530.70	Картометрический	0,1	-
137	425695.45	2184524.70	Картометрический	0,1	-
138	425712.31	2184497.35	Картометрический	0,1	-
139	425694.70	2184360.36	Картометрический	0,1	-
140	425630.74	2184316.22	Картометрический	0,1	-
141	425587.49	2184286.56	Картометрический	0,1	-
142	425620.20	2184004.98	Картометрический	0,1	-
143	425235.95	2183947.62	Картометрический	0,1	-
144	425229.59	2183842.88	Картометрический	0,1	-
1	425215.71	2183800.02	Картометрический	0,1	-
145	424386.82	2184188.81	Картометрический	0,1	-
146	424401.69	2184174.78	Картометрический	0,1	-
147	424402.96	2184169.64	Картометрический	0,1	-
148	424421.02	2184157.06	Картометрический	0,1	-
149	424426.90	2184152.96	Картометрический	0,1	-
150	424468.22	2184124.79	Картометрический	0,1	-
151	424509.06	2184096.02	Картометрический	0,1	-
152	424533.73	2184080.08	Картометрический	0,1	-
153	424551.06	2184068.85	Картометрический	0,1	-
154	424571.79	2184054.79	Картометрический	0,1	-

Раздел 2					
Сведения о местоположении границ объекта					
Обозначение характерных точек границ	**Координаты, м**		**Метод определения координат характерной точки**	**Средняя квадратическая погрешность положения характерной точки (Mt), м**	**Описание обозначения точки на местности (при наличии)**
	X	**Y**			
1	**2**	**3**	**4**	**5**	**6**
155	424592.48	2184040.69	Картометрический	0,1	-
156	424613.07	2184026.44	Картометрический	0,1	-
157	424633.62	2184012.14	Картометрический	0,1	-
158	424654.04	2183997.65	Картометрический	0,1	-
159	424674.43	2183983.12	Картометрический	0,1	-
160	424694.71	2183968.44	Картометрический	0,1	-
161	424715.03	2183953.66	Картометрический	0,1	-
162	424735.98	2183938.12	Картометрический	0,1	-
163	424755.13	2183923.85	Картометрический	0,1	-
164	424775.26	2183908.99	Картометрический	0,1	-
165	424795.35	2183894.08	Картометрический	0,1	-
166	424815.46	2183879.19	Картометрический	0,1	-
167	424835.52	2183864.24	Картометрический	0,1	-
168	424855.59	2183849.28	Картометрический	0,1	-
169	424875.60	2183834.29	Картометрический	0,1	-
170	424895.77	2183819.50	Картометрический	0,1	-
171	424915.90	2183804.67	Картометрический	0,1	-
172	424936.24	2183790.11	Картометрический	0,1	-
173	424956.58	2183775.48	Картометрический	0,1	-
174	424976.78	2183760.66	Картометрический	0,1	-
175	424996.94	2183745.79	Картометрический	0,1	-
176	425011.83	2183734.52	Картометрический	0,1	-
177	425036.84	2183715.52	Картометрический	0,1	-
178	425076.17	2183684.59	Картометрический	0,1	-
179	425115.23	2183653.32	Картометрический	0,1	-
180	425119.07	2183650.19	Картометрический	0,1	-
181	425120.76	2183648.86	Картометрический	0,1	-
182	425122.58	2183647.51	Картометрический	0,1	-
183	425124.48	2183646.29	Картометрический	0,1	-
184	425126.42	2183645.42	Картометрический	0,1	-
185	425128.02	2183645.31	Картометрический	0,1	-
186	425129.38	2183645.89	Картометрический	0,1	-
187	425130.45	2183646.87	Картометрический	0,1	-
188	425131.45	2183648.09	Картометрический	0,1	-
189	425132.39	2183649.50	Картометрический	0,1	-
190	425133.18	2183650.82	Картометрический	0,1	-
191	425134.19	2183652.60	Картометрический	0,1	-
192	425134.72	2183653.61	Картометрический	0,1	-
193	425132.30	2183654.81	Картометрический	0,1	-
194	425139.49	2183669.32	Картометрический	0,1	-

Раздел 2					
Сведения о местоположении границ объекта					
Обозначение характерных точек границ	**Координаты, м**		**Метод определения координат характерной точки**	**Средняя квадратическая погрешность положения характерной точки (Mt), м**	**Описание обозначения точки на местности (при наличии)**
	X	**Y**			
1	**2**	**3**	**4**	**5**	**6**
195	425142.38	2183667.89	Картометрический	0,1	-
196	425145.65	2183673.92	Картометрический	0,1	-
197	425148.68	2183679.44	Картометрический	0,1	-
198	425157.57	2183695.94	Картометрический	0,1	-
199	425167.66	2183713.52	Картометрический	0,1	-
200	425169.77	2183717.55	Картометрический	0,1	-
201	425170.78	2183720.08	Картометрический	0,1	-
202	425173.22	2183726.27	Картометрический	0,1	-
203	425175.25	2183731.56	Картометрический	0,1	-
204	425176.88	2183735.94	Картометрический	0,1	-
205	425178.45	2183740.31	Картометрический	0,1	-
206	425179.85	2183744.57	Картометрический	0,1	-
207	425181.52	2183749.97	Картометрический	0,1	-
208	425182.48	2183752.18	Картометрический	0,1	-
209	425183.38	2183754.32	Картометрический	0,1	-
210	425185.15	2183758.67	Картометрический	0,1	-
211	425186.85	2183763.05	Картометрический	0,1	-
212	425188.40	2183767.43	Картометрический	0,1	-
213	425190.22	2183772.77	Картометрический	0,1	-
214	425190.82	2183774.56	Картометрический	0,1	-
215	425191.54	2183776.74	Картометрический	0,1	-
216	425192.52	2183779.45	Картометрический	0,1	-
217	425193.72	2183782.11	Картометрический	0,1	-
218	425195.13	2183784.66	Картометрический	0,1	-
219	425196.73	2183787.10	Картометрический	0,1	-
220	425198.43	2183789.07	Картометрический	0,1	-
221	425215.82	2183841.95	Картометрический	0,1	-
222	425219.91	2183929.90	Картометрический	0,1	-
223	425183.57	2184497.27	Картометрический	0,1	-
224	425178.89	2184515.78	Картометрический	0,1	-
225	425177.46	2184534.46	Картометрический	0,1	-
226	425141.72	2184528.07	Картометрический	0,1	-
227	425084.20	2184621.85	Картометрический	0,1	-
228	425061.24	2184595.22	Картометрический	0,1	-
229	425030.08	2184588.77	Картометрический	0,1	-
230	425024.35	2184557.69	Картометрический	0,1	-
231	424977.47	2184525.81	Картометрический	0,1	-
232	424955.35	2184541.54	Картометрический	0,1	-
233	424924.76	2184607.57	Картометрический	0,1	-
234	424921.73	2184606.68	Картометрический	0,1	-

Раздел 2					
Сведения о местоположении границ объекта					
Обозначение характерных точек границ	**Координаты, м**		**Метод определения координат характерной точки**	**Средняя квадратическая погрешность положения характерной точки (Mt), м**	**Описание обозначения точки на местности (при наличии)**
	X	**Y**			
1	**2**	**3**	**4**	**5**	**6**
235	424886.61	2184596.41	Картометрический	0,1	-
236	424594.27	2184422.81	Картометрический	0,1	-
237	424526.45	2184359.05	Картометрический	0,1	-
238	424485.35	2184344.04	Картометрический	0,1	-
239	424474.47	2184348.05	Картометрический	0,1	-
240	424367.04	2184329.07	Картометрический	0,1	-
241	424267.66	2184311.52	Картометрический	0,1	-
242	424258.64	2184306.17	Картометрический	0,1	-
243	424257.37	2184303.73	Картометрический	0,1	-
244	424258.06	2184298.66	Картометрический	0,1	-
245	424260.04	2184294.92	Картометрический	0,1	-
246	424260.05	2184294.93	Картометрический	0,1	-
247	424261.99	2184295.56	Картометрический	0,1	-
248	424264.36	2184293.80	Картометрический	0,1	-
249	424277.55	2184275.83	Картометрический	0,1	-
250	424281.87	2184268.42	Картометрический	0,1	-
251	424282.46	2184267.66	Картометрический	0,1	-
252	424283.05	2184266.91	Картометрический	0,1	-
253	424283.64	2184266.16	Картометрический	0,1	-
254	424284.23	2184265.41	Картометрический	0,1	-
255	424284.83	2184264.67	Картометрический	0,1	-
256	424285.43	2184263.93	Картометрический	0,1	-
257	424286.03	2184263.20	Картометрический	0,1	-
258	424286.63	2184262.48	Картометрический	0,1	-
259	424287.24	2184261.76	Картометрический	0,1	-
260	424287.84	2184261.04	Картометрический	0,1	-
261	424288.45	2184260.33	Картометрический	0,1	-
262	424289.07	2184259.63	Картометрический	0,1	-
263	424289.68	2184258.93	Картометрический	0,1	-
264	424290.30	2184258.24	Картометрический	0,1	-
265	424290.93	2184257.56	Картометрический	0,1	-
266	424291.55	2184256.88	Картометрический	0,1	-
267	424292.18	2184256.20	Картометрический	0,1	-
268	424292.81	2184255.54	Картометрический	0,1	-
269	424293.44	2184254.88	Картометрический	0,1	-
270	424294.08	2184254.23	Картометрический	0,1	-
271	424294.72	2184253.58	Картометрический	0,1	-
272	424295.36	2184252.94	Картометрический	0,1	-
273	424296.01	2184252.31	Картометрический	0,1	-
274	424296.66	2184251.69	Картометрический	0,1	-

Раздел 2					
Сведения о местоположении границ объекта					
Обозначение характерных точек границ	**Координаты, м**		**Метод определения координат характерной точки**	**Средняя квадратическая погрешность положения характерной точки (Mt), м**	**Описание обозначения точки на местности (при наличии)**
	X	**Y**			
1	**2**	**3**	**4**	**5**	**6**
275	424297.45	2184250.94	Картометрический	0,1	-
276	424297.84	2184250.51	Картометрический	0,1	-
277	424334.21	2184238.41	Картометрический	0,1	-
278	424370.34	2184204.35	Картометрический	0,1	-
145	424386.82	2184188.81	Картометрический	0,1	-
3. Сведения о характерных точках части (частей) границы объекта					
Обозначение характерных точек границ	**Координаты, м**		**Метод определения координат характерной точки**	**Средняя квадратическая погрешность положения характерной точки (Mt), м**	**Описание обозначения точки на местности (при наличии)**
	X	**Y**			
1	**2**	**3**	**4**	**5**	**6**
-	-	-	-	-	-

Раздел 3							
Сведения о местоположении измененных (уточненных) границ объекта							
1. Система координат -							
2. Сведения о характерных точках границ объекта							
Обозначение характерных точек границ	**Существующие координаты, м**		**Измененные (уточненные) координаты, м**		**Метод определения координат характерной точки**	**Средняя квадратическая погрешность положения характерной точки (Mt), м**	**Описание обозначения точки на местности (при наличии)**
	X	**Y**	**X**	**Y**			
1	**2**	**3**	**4**	**5**	**6**	**7**	**8**
-	-	-	-	-	-	-	
3. Сведения о характерных точках части (частей) границы объекта							
Обозначение характерных точек границ	**Существующие координаты, м**		**Измененные (уточненные) координаты, м**		**Метод определения координат характерной точки**	**Средняя квадратическая погрешность положения характерной точки (Mt), м**	**Описание обозначения точки на местности (при наличии)**
	X	**Y**	**X**	**Y**			
1	**2**	**3**	**4**	**5**	**6**	**7**	**8**
-	-	-	-	-	-	-	

Раздел 4

План границ объекта

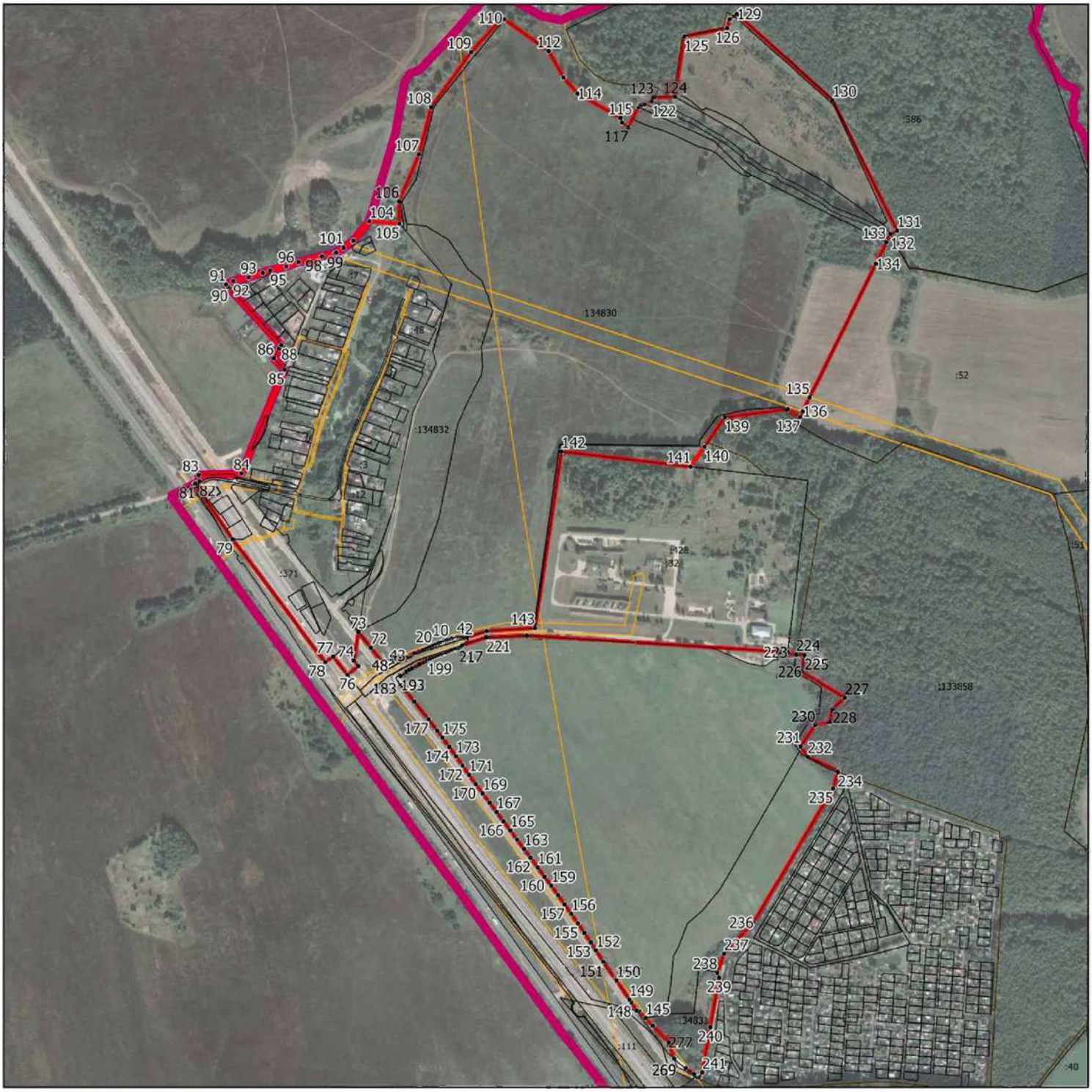

Масштаб 1:11500

Условные обозначения:

- граница объекта, местоположение которого описано
- границы муниципальных образований
- границы зон с особыми условиями использования территорий
- границы земельных участков по сведениям ЕГРН
- характерная точка границы объекта

Подпись_____Дата «_____»_____ 20___г.

Место для оттиска печати (при наличии) лица, составившего описание местоположения границ объекта

ОПИСАНИЕ МЕСТОПОЛОЖЕНИЯ ГРАНИЦ д. Докукино		
(наименование объекта, местоположение границ которого описано (далее - объект))		
Раздел 1		
Сведения об объекте		
№ п/п	**Характеристики объекта**	**Описание характеристик**
1	**2**	**3**
1.	Местоположение объекта	Московская область, Городской округ Подольск
2.	Площадь объекта +/- величина погрешности определения площади (Р +/- Дельта Р)	1110459 кв. м ± 369 кв. м
3.	Иные характеристики объекта	

Раздел 2

Сведения о местоположении границ объекта

1. Система координат МСК-50, зона 2

2. Сведения о характерных точках границ объекта

Обозначение характерных точек границ	Координаты, м		Метод определения координат характерной точки	Средняя квадратическая погрешность положения характерной точки (Mt), м	Описание обозначения точки на местности (при наличии)
	X	Y			
1	2	3	4	5	6
1	432523.84	2186942.01	Картометрический	0,1	-
2	432560.50	2186801.34	Картометрический	0,1	-
3	432592.90	2186677.00	Картометрический	0,1	-
4	432621.70	2186584.43	Картометрический	0,1	-
5	432640.81	2186542.22	Картометрический	0,1	-
6	432637.93	2186541.59	Картометрический	0,1	-
7	432660.68	2186497.77	Картометрический	0,1	-
8	432661.01	2186497.60	Картометрический	0,1	-
9	432787.50	2186260.97	Картометрический	0,1	-
10	432787.72	2186260.56	Картометрический	0,1	-
11	432795.82	2186244.42	Картометрический	0,1	-
12	432800.13	2186236.23	Картометрический	0,1	-
13	432784.85	2186228.02	Картометрический	0,1	-
14	432787.20	2186223.70	Картометрический	0,1	-
15	432805.36	2186189.21	Картометрический	0,1	-
16	432815.95	2186166.09	Картометрический	0,1	-
17	432822.34	2186147.98	Картометрический	0,1	-
18	432828.72	2186129.89	Картометрический	0,1	-
19	432832.09	2186118.49	Картометрический	0,1	-
20	432840.64	2186089.51	Картометрический	0,1	-
21	432862.24	2186002.05	Картометрический	0,1	-
22	432868.01	2185974.45	Картометрический	0,1	-
23	432873.54	2185947.98	Картометрический	0,1	-
24	432902.07	2185821.08	Картометрический	0,1	-
25	432911.95	2185779.48	Картометрический	0,1	-
26	432918.53	2185751.76	Картометрический	0,1	-
27	432933.63	2185687.99	Картометрический	0,1	-
28	432950.19	2185622.01	Картометрический	0,1	-
29	432951.99	2185609.47	Картометрический	0,1	-
30	432952.27	2185607.53	Картометрический	0,1	-
31	432953.34	2185600.10	Картометрический	0,1	-
32	432954.58	2185591.47	Картометрический	0,1	-
33	432954.59	2185589.34	Картометрический	0,1	-
34	432954.61	2185585.12	Картометрический	0,1	-
35	432950.27	2185579.78	Картометрический	0,1	-

Раздел 2					
Сведения о местоположении границ объекта					
Обозначение характерных точек границ	**Координаты, м**		**Метод определения координат характерной точки**	**Средняя квадратическая погрешность положения характерной точки (Mt), м**	**Описание обозначения точки на местности (при наличии)**
	X	**Y**			
1	**2**	**3**	**4**	**5**	**6**
36	432944.09	2185576.66	Картометрический	0,1	-
37	432939.52	2185575.71	Картометрический	0,1	-
38	432923.09	2185574.66	Картометрический	0,1	-
39	432891.36	2185572.65	Картометрический	0,1	-
40	432890.51	2185572.57	Картометрический	0,1	-
41	432844.70	2185568.20	Картометрический	0,1	-
42	432815.63	2185568.57	Картометрический	0,1	-
43	432807.80	2185568.67	Картометрический	0,1	-
44	432772.19	2185570.84	Картометрический	0,1	-
45	432696.06	2185580.22	Картометрический	0,1	-
46	432634.26	2185587.91	Картометрический	0,1	-
47	432633.94	2185587.95	Картометрический	0,1	-
48	432540.38	2185599.34	Картометрический	0,1	-
49	432532.18	2185600.98	Картометрический	0,1	-
50	432527.79	2185601.86	Картометрический	0,1	-
51	432507.16	2185610.01	Картометрический	0,1	-
52	432500.88	2185612.49	Картометрический	0,1	-
53	432486.14	2185620.93	Картометрический	0,1	-
54	432458.08	2185648.76	Картометрический	0,1	-
55	432426.96	2185687.05	Картометрический	0,1	-
56	432423.69	2185691.08	Картометрический	0,1	-
57	432421.70	2185693.79	Картометрический	0,1	-
58	432399.02	2185724.78	Картометрический	0,1	-
59	432397.22	2185729.55	Картометрический	0,1	-
60	432392.65	2185741.68	Картометрический	0,1	-
61	432377.21	2185732.42	Картометрический	0,1	-
62	432352.02	2185718.80	Картометрический	0,1	-
63	432331.80	2185707.87	Картометрический	0,1	-
64	432293.36	2185687.23	Картометрический	0,1	-
65	432268.50	2185679.44	Картометрический	0,1	-
66	432203.38	2185656.83	Картометрический	0,1	-
67	432162.43	2185623.43	Картометрический	0,1	-
68	432112.68	2185578.02	Картометрический	0,1	-
69	432095.05	2185560.98	Картометрический	0,1	-
70	432037.55	2185498.34	Картометрический	0,1	-
71	432011.73	2185500.09	Картометрический	0,1	-
72	432010.07	2185475.12	Картометрический	0,1	-
73	432012.95	2185467.49	Картометрический	0,1	-
74	431990.25	2185437.41	Картометрический	0,1	-
75	431975.74	2185457.76	Картометрический	0,1	-

Раздел 2					
Сведения о местоположении границ объекта					
Обозначение характерных точек границ	**Координаты, м**		**Метод определения координат характерной точки**	**Средняя квадратическая погрешность положения характерной точки (Mt), м**	**Описание обозначения точки на местности (при наличии)**
	X	**Y**			
1	**2**	**3**	**4**	**5**	**6**
76	431966.26	2185470.31	Картометрический	0,1	-
77	431948.67	2185497.27	Картометрический	0,1	-
78	431934.24	2185524.00	Картометрический	0,1	-
79	431928.86	2185537.75	Картометрический	0,1	-
80	431926.66	2185543.34	Картометрический	0,1	-
81	431926.12	2185544.73	Картометрический	0,1	-
82	431923.26	2185552.50	Картометрический	0,1	-
83	431919.82	2185557.46	Картометрический	0,1	-
84	431909.60	2185568.74	Картометрический	0,1	-
85	431898.28	2185582.52	Картометрический	0,1	-
86	431891.77	2185595.10	Картометрический	0,1	-
87	431892.88	2185609.57	Картометрический	0,1	-
88	431904.22	2185628.59	Картометрический	0,1	-
89	431919.07	2185648.29	Картометрический	0,1	-
90	431929.40	2185663.28	Картометрический	0,1	-
91	431933.71	2185667.94	Картометрический	0,1	-
92	431940.38	2185686.07	Картометрический	0,1	-
93	431941.19	2185695.79	Картометрический	0,1	-
94	431938.91	2185715.83	Картометрический	0,1	-
95	431935.58	2185731.23	Картометрический	0,1	-
96	431934.29	2185745.81	Картометрический	0,1	-
97	431930.95	2185778.98	Картометрический	0,1	-
98	431928.21	2185793.25	Картометрический	0,1	-
99	431925.91	2185812.02	Картометрический	0,1	-
100	431921.77	2185822.47	Картометрический	0,1	-
101	431918.35	2185832.70	Картометрический	0,1	-
102	431915.45	2185843.50	Картометрический	0,1	-
103	431910.70	2185857.54	Картометрический	0,1	-
104	431902.89	2185882.69	Картометрический	0,1	-
105	431899.49	2185893.63	Картометрический	0,1	-
106	431895.00	2185909.96	Картометрический	0,1	-
107	431892.79	2185917.92	Картометрический	0,1	-
108	431889.38	2185932.16	Картометрический	0,1	-
109	431885.85	2185943.65	Картометрический	0,1	-
110	431846.40	2185929.55	Картометрический	0,1	-
111	431844.02	2185933.97	Картометрический	0,1	-
112	431835.97	2185932.33	Картометрический	0,1	-
113	431836.51	2185929.87	Картометрический	0,1	-
114	431832.31	2185929.02	Картометрический	0,1	-
115	431778.17	2185917.01	Картометрический	0,1	-

Раздел 2					
Сведения о местоположении границ объекта					
Обозначение характерных точек границ	**Координаты, м**		**Метод определения координат характерной точки**	**Средняя квадратическая погрешность положения характерной точки (Mt), м**	**Описание обозначения точки на местности (при наличии)**
	X	**Y**			
1	**2**	**3**	**4**	**5**	**6**
116	431774.16	2185936.50	Картометрический	0,1	-
117	431769.45	2185957.73	Картометрический	0,1	-
118	431764.75	2185978.97	Картометрический	0,1	-
119	431770.46	2185980.23	Картометрический	0,1	-
120	431767.40	2185994.64	Картометрический	0,1	-
121	431761.58	2185993.11	Картометрический	0,1	-
122	431730.91	2185985.96	Картометрический	0,1	-
123	431760.19	2186053.23	Картометрический	0,1	-
124	431789.34	2186081.09	Картометрический	0,1	-
125	431797.53	2186148.43	Картометрический	0,1	-
126	431758.99	2186154.61	Картометрический	0,1	-
127	431757.88	2186156.59	Картометрический	0,1	-
128	431743.62	2186232.36	Картометрический	0,1	-
129	431738.64	2186258.82	Картометрический	0,1	-
130	431729.51	2186292.62	Картометрический	0,1	-
131	431720.26	2186290.30	Картометрический	0,1	-
132	431719.89	2186288.54	Картометрический	0,1	-
133	431707.45	2186290.88	Картометрический	0,1	-
134	431708.07	2186293.79	Картометрический	0,1	-
135	431679.40	2186303.91	Картометрический	0,1	-
136	431682.03	2186311.73	Картометрический	0,1	-
137	431691.07	2186324.73	Картометрический	0,1	-
138	431705.32	2186338.58	Картометрический	0,1	-
139	431708.31	2186335.65	Картометрический	0,1	-
140	431721.42	2186344.31	Картометрический	0,1	-
141	431729.10	2186348.14	Картометрический	0,1	-
142	431748.84	2186353.87	Картометрический	0,1	-
143	432007.65	2186414.18	Картометрический	0,1	-
144	432008.03	2186425.35	Картометрический	0,1	-
145	432019.72	2186432.49	Картометрический	0,1	-
146	432058.48	2186460.94	Картометрический	0,1	-
147	432078.86	2186477.27	Картометрический	0,1	-
148	432085.57	2186487.30	Картометрический	0,1	-
149	432098.62	2186504.18	Картометрический	0,1	-
150	432099.01	2186504.87	Картометрический	0,1	-
151	432125.18	2186551.43	Картометрический	0,1	-
152	432156.45	2186714.95	Картометрический	0,1	-
153	432173.64	2186745.35	Картометрический	0,1	-
154	432166.23	2186728.91	Картометрический	0,1	-
155	432161.79	2186714.85	Картометрический	0,1	-

Раздел 2					
Сведения о местоположении границ объекта					
Обозначение характерных точек границ	**Координаты, м**		**Метод определения координат характерной точки**	**Средняя квадратическая погрешность положения характерной точки (Mt), м**	**Описание обозначения точки на местности (при наличии)**
	X	**Y**			
1	**2**	**3**	**4**	**5**	**6**
156	432130.25	2186557.80	Картометрический	0,1	-
157	432130.31	2186556.66	Картометрический	0,1	-
158	432128.55	2186550.90	Картометрический	0,1	-
159	432120.56	2186534.72	Картометрический	0,1	-
160	432115.51	2186522.29	Картометрический	0,1	-
161	432116.53	2186516.93	Картометрический	0,1	-
162	432120.26	2186502.60	Картометрический	0,1	-
163	432123.72	2186479.36	Картометрический	0,1	-
164	432125.69	2186456.40	Картометрический	0,1	-
165	432127.96	2186424.11	Картометрический	0,1	-
166	432127.96	2186424.08	Картометрический	0,1	-
167	432134.62	2186421.99	Картометрический	0,1	-
168	432262.02	2186392.76	Картометрический	0,1	-
169	432264.14	2186419.01	Картометрический	0,1	-
170	432284.78	2186419.05	Картометрический	0,1	-
171	432303.88	2186419.30	Картометрический	0,1	-
172	432309.17	2186419.45	Картометрический	0,1	-
173	432317.21	2186419.68	Картометрический	0,1	-
174	432315.39	2186422.42	Картометрический	0,1	-
175	432315.63	2186422.42	Картометрический	0,1	-
176	432315.55	2186422.54	Картометрический	0,1	-
177	432321.20	2186426.93	Картометрический	0,1	-
178	432280.05	2186488.82	Картометрический	0,1	-
179	432265.66	2186517.93	Картометрический	0,1	-
180	432249.18	2186551.24	Картометрический	0,1	-
181	432247.83	2186553.97	Картометрический	0,1	-
182	432204.20	2186680.58	Картометрический	0,1	-
183	432186.26	2186746.83	Картометрический	0,1	-
184	432187.52	2186748.53	Картометрический	0,1	-
185	432192.08	2186754.64	Картометрический	0,1	-
186	432234.25	2186811.20	Картометрический	0,1	-
187	432247.63	2186829.15	Картометрический	0,1	-
188	432320.42	2187005.08	Картометрический	0,1	-
189	432334.42	2187029.38	Картометрический	0,1	-
190	432334.57	2187029.11	Картометрический	0,1	-
191	432386.76	2187005.79	Картометрический	0,1	-
192	432494.93	2186957.45	Картометрический	0,1	-
193	432509.04	2186950.00	Картометрический	0,1	-
194	432509.03	2186932.41	Картометрический	0,1	-
195	432511.98	2186934.32	Картометрический	0,1	-

Раздел 2					
Сведения о местоположении границ объекта					
Обозначение характерных точек границ	**Координаты, м**		**Метод определения координат характерной точки**	**Средняя квадратическая погрешность положения характерной точки (Mt), м**	**Описание обозначения точки на местности (при наличии)**
	X	**Y**			
1	**2**	**3**	**4**	**5**	**6**
196	432510.92	2186949.27	Картометрический	0,1	-
197	432521.65	2186943.21	Картометрический	0,1	-
198	432521.83	2186940.71	Картометрический	0,1	-
1	432523.84	2186942.01	Картометрический	0,1	-
199	432920.61	2185852.91	Картометрический	0,1	-
200	432924.00	2185853.25	Картометрический	0,1	-
201	432956.50	2185853.25	Картометрический	0,1	-
202	432980.50	2185859.50	Картометрический	0,1	-
203	432987.00	2185863.75	Картометрический	0,1	-
204	432991.50	2185866.25	Картометрический	0,1	-
205	433007.04	2185875.86	Картометрический	0,1	-
206	433007.04	2185875.84	Картометрический	0,1	-
207	433036.15	2185835.29	Картометрический	0,1	-
208	433056.50	2185849.50	Картометрический	0,1	-
209	433057.50	2185850.25	Картометрический	0,1	-
210	433073.46	2185862.53	Картометрический	0,1	-
211	433095.50	2185879.50	Картометрический	0,1	-
212	433162.50	2185933.75	Картометрический	0,1	-
213	433192.50	2185956.75	Картометрический	0,1	-
214	433217.50	2185972.50	Картометрический	0,1	-
215	433231.50	2185978.25	Картометрический	0,1	-
216	433263.00	2185988.25	Картометрический	0,1	-
217	433284.50	2185991.00	Картометрический	0,1	-
218	433366.00	2186002.50	Картометрический	0,1	-
219	433379.21	2186004.94	Картометрический	0,1	-
220	433458.06	2186035.11	Картометрический	0,1	-
221	433467.09	2186003.21	Картометрический	0,1	-
222	433497.03	2185897.49	Картометрический	0,1	-
223	433053.18	2185730.79	Картометрический	0,1	-
224	433021.94	2185826.40	Картометрический	0,1	-
225	432933.71	2185794.71	Картометрический	0,1	-
226	432923.44	2185840.35	Картометрический	0,1	-
199	432920.61	2185852.91	Картометрический	0,1	-

Раздел 2					
Сведения о местоположении границ объекта					
3. Сведения о характерных точках части (частей) границы объекта					
Обозначение характерных точек границ	**Координаты, м**		**Метод определения координат характерной точки**	**Средняя квадратическая погрешность положения характерной точки (Mt), м**	**Описание обозначения точки на местности (при наличии)**
	X	**Y**			
1	**2**	**3**	**4**	**5**	**6**
-	-	-	-	-	-

Раздел 3							
Сведения о местоположении измененных (уточненных) границ объекта							
1. Система координат -							
2. Сведения о характерных точках границ объекта							
Обозначение характерных точек границ	**Существующие координаты, м**		**Измененные (уточненные) координаты, м**		**Метод определения координат характерной точки**	**Средняя квадратическая погрешность положения характерной точки (Mt), м**	**Описание обозначения точки на местности (при наличии)**
	X	**Y**	**X**	**Y**			
1	**2**	**3**	**4**	**5**	**6**	**7**	**8**
-	-	-	-	-	-	-	
3. Сведения о характерных точках части (частей) границы объекта							
Обозначение характерных точек границ	**Существующие координаты, м**		**Измененные (уточненные) координаты, м**		**Метод определения координат характерной точки**	**Средняя квадратическая погрешность положения характерной точки (Mt), м**	**Описание обозначения точки на местности (при наличии)**
	X	**Y**	**X**	**Y**			
1	**2**	**3**	**4**	**5**	**6**	**7**	**8**
-	-	-	-	-	-	-	

Раздел 4

План границ объекта

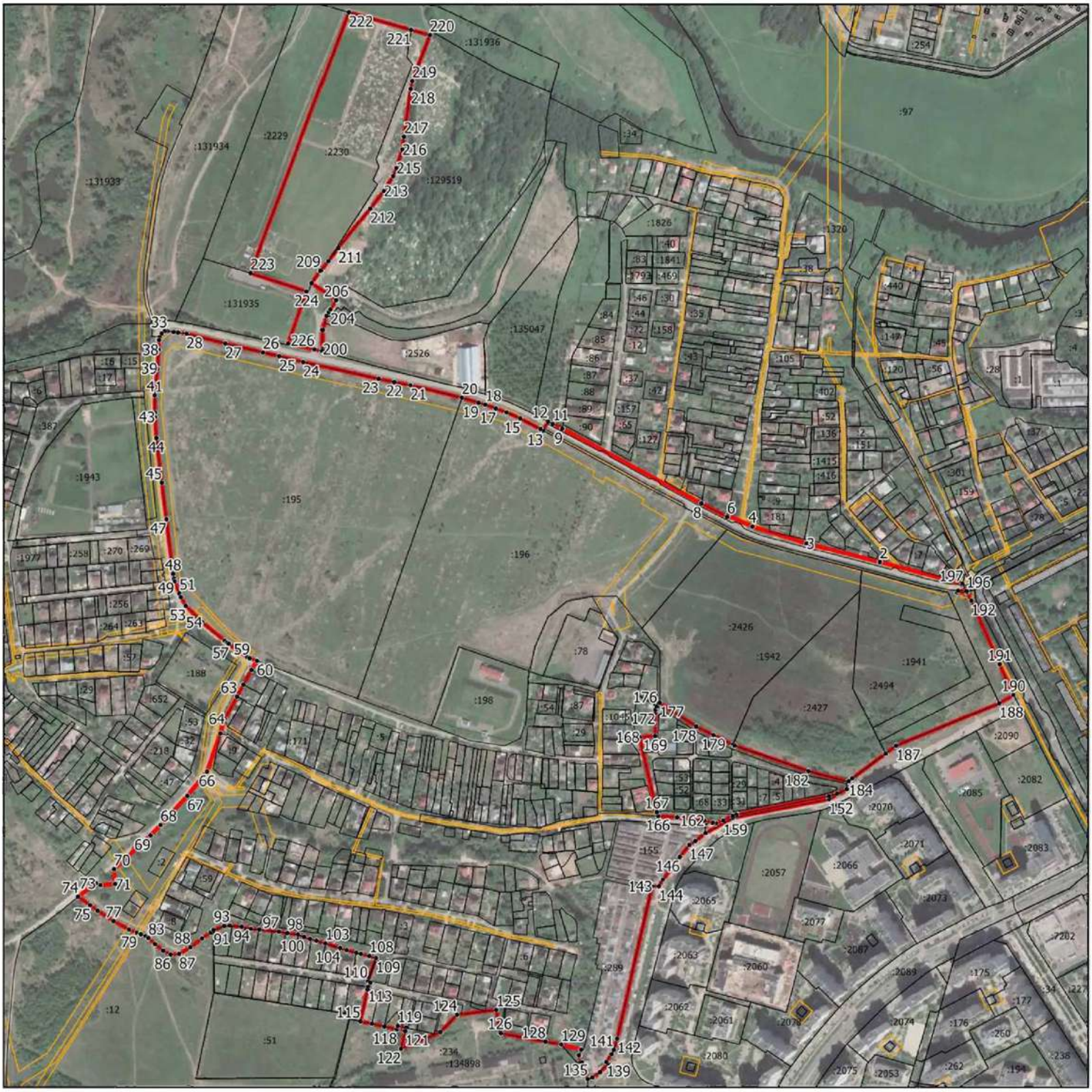

Масштаб 1:9000

Условные обозначения:

- граница объекта, местоположение которого описано
- границы муниципальных образований
- границы зон с особыми условиями использования территорий
- границы земельных участков по сведениям ЕГРН
- характерная точка границы объекта

Подпись_____Дата «_____»_____ 20___г.

Место для оттиска печати (при наличии) лица, составившего описание местоположения границ объекта

ОПИСАНИЕ МЕСТОПОЛОЖЕНИЯ ГРАНИЦ д. Жарково		
(наименование объекта, местоположение границ которого описано (далее - объект))		
Раздел 1		
Сведения об объекте		
№ п/п	**Характеристики объекта**	**Описание характеристик**
1	**2**	**3**
1.	Местоположение объекта	Московская область, Городской округ Подольск
2.	Площадь объекта +/- величина погрешности определения площади (Р +/- Дельта Р)	388339 кв. м ± 218 кв. м
3.	Иные характеристики объекта	

Раздел 2

Сведения о местоположении границ объекта

1. Система координат МСК-50, зона 2

2. Сведения о характерных точках границ объекта

Обозначение характерных точек границ	Координаты, м		Метод определения координат характерной точки	Средняя квадратическая погрешность положения характерной точки (Mt), м	Описание обозначения точки на местности (при наличии)
	X	Y			
1	2	3	4	5	6
1	432966.88	2185559.82	Картометрический	0,1	-
2	432966.92	2185515.57	Картометрический	0,1	-
3	432966.72	2185513.57	Картометрический	0,1	-
4	432966.07	2185508.56	Картометрический	0,1	-
5	432940.72	2185451.86	Картометрический	0,1	-
6	432930.88	2185443.59	Картометрический	0,1	-
7	432894.14	2185291.11	Картометрический	0,1	-
8	432848.96	2185253.69	Картометрический	0,1	-
9	432847.13	2185260.85	Картометрический	0,1	-
10	432840.76	2185255.09	Картометрический	0,1	-
11	432812.85	2185242.82	Картометрический	0,1	-
12	432800.40	2185239.25	Картометрический	0,1	-
13	432751.94	2185225.34	Картометрический	0,1	-
14	432752.73	2185222.68	Картометрический	0,1	-
15	432750.00	2185221.50	Картометрический	0,1	-
16	432704.00	2185206.00	Картометрический	0,1	-
17	432693.09	2185202.43	Картометрический	0,1	-
18	432693.26	2185212.08	Картометрический	0,1	-
19	432669.63	2185205.43	Картометрический	0,1	-
20	432660.32	2185231.39	Картометрический	0,1	-
21	432630.97	2185220.12	Картометрический	0,1	-
22	432623.06	2185218.46	Картометрический	0,1	-
23	432600.69	2185212.57	Картометрический	0,1	-
24	432583.37	2185210.54	Картометрический	0,1	-
25	432577.99	2185209.41	Картометрический	0,1	-
26	432556.69	2185204.91	Картометрический	0,1	-
27	432534.95	2185202.03	Картометрический	0,1	-
28	432498.99	2185205.86	Картометрический	0,1	-
29	432472.08	2185206.19	Картометрический	0,1	-
30	432469.24	2185206.23	Картометрический	0,1	-
31	432465.86	2185186.97	Картометрический	0,1	-
32	432463.53	2185173.72	Картометрический	0,1	-
33	432131.49	2185220.97	Картометрический	0,1	-
34	431863.85	2185200.02	Картометрический	0,1	-
35	431871.32	2185251.99	Картометрический	0,1	-

Раздел 2					
Сведения о местоположении границ объекта					
Обозначение характерных точек границ	**Координаты, м**		**Метод определения координат характерной точки**	**Средняя квадратическая погрешность положения характерной точки (Mt), м**	**Описание обозначения точки на местности (при наличии)**
	X	**Y**			
1	**2**	**3**	**4**	**5**	**6**
36	431917.04	2185341.07	Картометрический	0,1	-
37	431942.23	2185376.20	Картометрический	0,1	-
38	431965.78	2185407.90	Картометрический	0,1	-
39	431990.25	2185437.41	Картометрический	0,1	-
40	432012.95	2185467.49	Картометрический	0,1	-
41	432010.07	2185475.12	Картометрический	0,1	-
42	432011.73	2185500.09	Картометрический	0,1	-
43	432037.55	2185498.34	Картометрический	0,1	-
44	432095.05	2185560.98	Картометрический	0,1	-
45	432112.68	2185578.02	Картометрический	0,1	-
46	432162.43	2185623.43	Картометрический	0,1	-
47	432203.38	2185656.83	Картометрический	0,1	-
48	432268.50	2185679.44	Картометрический	0,1	-
49	432293.36	2185687.23	Картометрический	0,1	-
50	432331.80	2185707.87	Картометрический	0,1	-
51	432352.02	2185718.80	Картометрический	0,1	-
52	432377.21	2185732.42	Картометрический	0,1	-
53	432392.65	2185741.68	Картометрический	0,1	-
54	432397.22	2185729.55	Картометрический	0,1	-
55	432399.02	2185724.78	Картометрический	0,1	-
56	432421.70	2185693.79	Картометрический	0,1	-
57	432423.69	2185691.08	Картометрический	0,1	-
58	432426.96	2185687.05	Картометрический	0,1	-
59	432458.08	2185648.76	Картометрический	0,1	-
60	432486.14	2185620.93	Картометрический	0,1	-
61	432500.88	2185612.49	Картометрический	0,1	-
62	432507.16	2185610.01	Картометрический	0,1	-
63	432527.79	2185601.86	Картометрический	0,1	-
64	432540.38	2185599.34	Картометрический	0,1	-
65	432633.94	2185587.95	Картометрический	0,1	-
66	432634.26	2185587.91	Картометрический	0,1	-
67	432696.06	2185580.22	Картометрический	0,1	-
68	432772.19	2185570.84	Картометрический	0,1	-
69	432807.80	2185568.67	Картометрический	0,1	-
70	432815.63	2185568.57	Картометрический	0,1	-
71	432844.70	2185568.20	Картометрический	0,1	-
72	432891.36	2185572.65	Картометрический	0,1	-
73	432923.09	2185574.66	Картометрический	0,1	-
74	432939.52	2185575.71	Картометрический	0,1	-
75	432944.09	2185576.66	Картометрический	0,1	-

Раздел 2

Сведения о местоположении границ объекта

Обозначение характерных точек границ	Координаты, м		Метод определения координат характерной точки	Средняя квадратическая погрешность положения характерной точки (Mt), м	Описание обозначения точки на местности (при наличии)
	X	Y			
1	2	3	4	5	6
76	432944.73	2185576.98	Картометрический	0,1	-
77	432945.06	2185563.51	Картометрический	0,1	-
78	432970.68	2185563.51	Картометрический	0,1	-
79	432969.94	2185562.79	Картометрический	0,1	-
1	432966.88	2185559.82	Картометрический	0,1	-

3. Сведения о характерных точках части (частей) границы объекта

Обозначение характерных точек границ	Координаты, м		Метод определения координат характерной точки	Средняя квадратическая погрешность положения характерной точки (Mt), м	Описание обозначения точки на местности (при наличии)
	X	Y			
1	2	3	4	5	6
-	-	-	-	-	-

Раздел 3							
Сведения о местоположении измененных (уточненных) границ объекта							
1. Система координат -							
2. Сведения о характерных точках границ объекта							
Обозначение характерных точек границ	**Существующие координаты, м**		**Измененные (уточненные) координаты, м**		**Метод определения координат характерной точки**	**Средняя квадратическая погрешность положения характерной точки (Mt), м**	**Описание обозначения точки на местности (при наличии)**
	X	**Y**	**X**	**Y**			
1	**2**	**3**	**4**	**5**	**6**	**7**	**8**
-	-	-	-	-	-	-	
3. Сведения о характерных точках части (частей) границы объекта							
Обозначение характерных точек границ	**Существующие координаты, м**		**Измененные (уточненные) координаты, м**		**Метод определения координат характерной точки**	**Средняя квадратическая погрешность положения характерной точки (Mt), м**	**Описание обозначения точки на местности (при наличии)**
	X	**Y**	**X**	**Y**			
1	**2**	**3**	**4**	**5**	**6**	**7**	**8**
-	-	-	-	-	-	-	

Раздел 4

План границ объекта

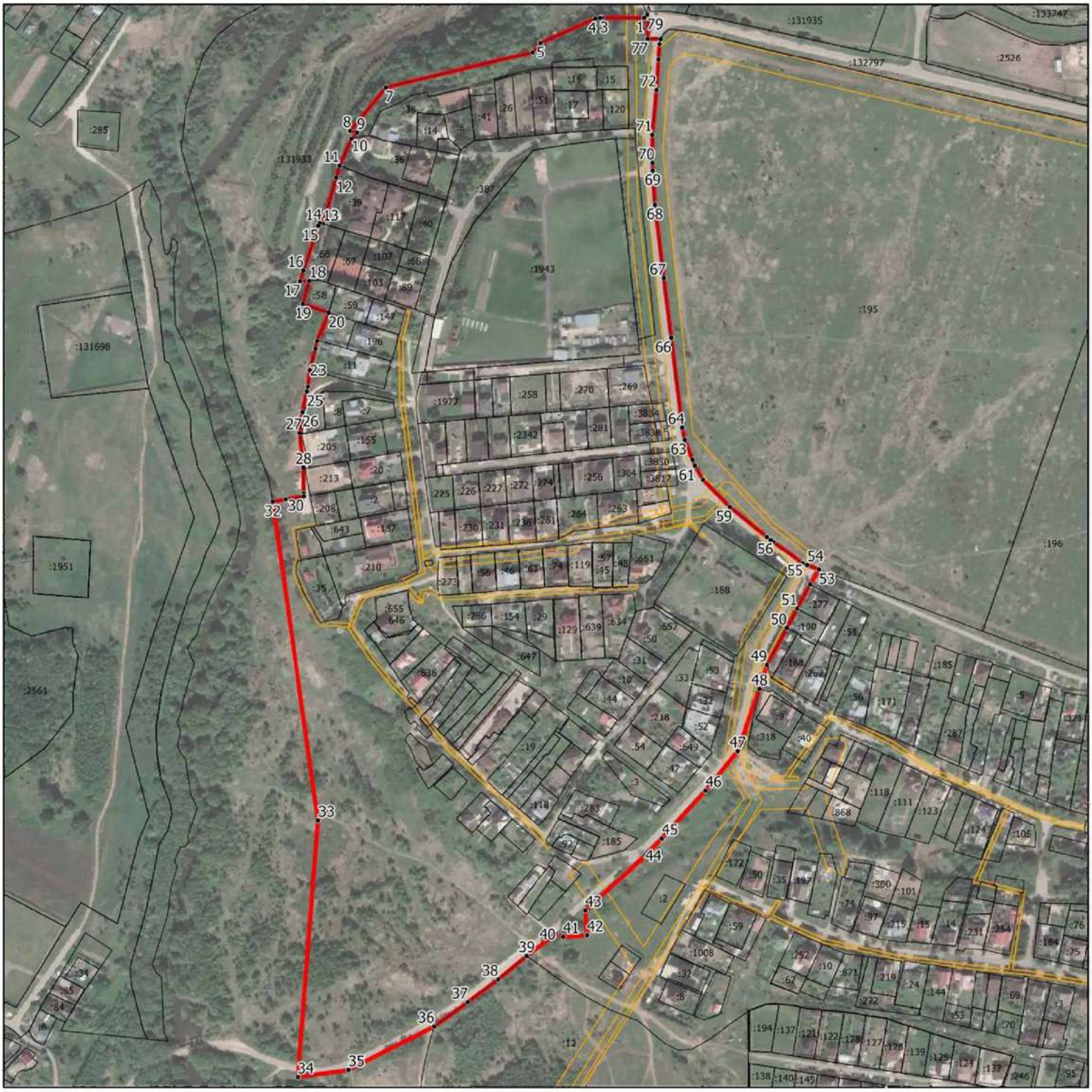

Масштаб 1:5500

Условные обозначения:

- граница объекта, местоположение которого описано
- границы муниципальных образований
- границы зон с особыми условиями использования территорий
- границы земельных участков по сведениям ЕГРН
- характерная точка границы объекта

Подпись_____Дата «_____»_____ 20___г.

Место для оттиска печати (при наличии) лица, составившего описание местоположения границ объекта

ОПИСАНИЕ МЕСТОПОЛОЖЕНИЯ ГРАНИЦ д. Жданово		
(наименование объекта, местоположение границ которого описано (далее - объект))		
Раздел 1		
Сведения об объекте		
№ п/п	**Характеристики объекта**	**Описание характеристик**
1	**2**	**3**
1.	Местоположение объекта	Московская область, Городской округ Подольск
2.	Площадь объекта +/- величина погрешности определения площади (Р +/- Дельта Р)	131854 кв. м ± 127 кв. м
3.	Иные характеристики объекта	

Раздел 2

Сведения о местоположении границ объекта

1. Система координат МСК-50, зона 2

2. Сведения о характерных точках границ объекта

Обозначение характерных точек границ	Координаты, м		Метод определения координат характерной точки	Средняя квадратическая погрешность положения характерной точки (Mt), м	Описание обозначения точки на местности (при наличии)
	X	Y			
1	2	3	4	5	6
1	434885.75	2194365.09	Картометрический	0,1	-
2	434855.52	2194408.97	Картометрический	0,1	-
3	434839.93	2194400.05	Картометрический	0,1	-
4	434832.07	2194388.44	Картометрический	0,1	-
5	434824.35	2194382.59	Картометрический	0,1	-
6	434809.37	2194370.98	Картометрический	0,1	-
7	434783.88	2194353.43	Картометрический	0,1	-
8	434758.29	2194336.02	Картометрический	0,1	-
9	434729.66	2194378.05	Картометрический	0,1	-
10	434642.80	2194351.41	Картометрический	0,1	-
11	434640.06	2194360.28	Картометрический	0,1	-
12	434635.72	2194380.51	Картометрический	0,1	-
13	434631.31	2194401.13	Картометрический	0,1	-
14	434657.04	2194409.71	Картометрический	0,1	-
15	434676.24	2194437.30	Картометрический	0,1	-
16	434674.02	2194509.48	Картометрический	0,1	-
17	434695.40	2194510.01	Картометрический	0,1	-
18	434721.52	2194541.27	Картометрический	0,1	-
19	434720.90	2194544.88	Картометрический	0,1	-
20	434718.70	2194557.80	Картометрический	0,1	-
21	434753.17	2194563.86	Картометрический	0,1	-
22	434778.16	2194567.74	Картометрический	0,1	-
23	434779.17	2194563.06	Картометрический	0,1	-
24	434796.48	2194567.07	Картометрический	0,1	-
25	434848.06	2194586.38	Картометрический	0,1	-
26	434871.59	2194591.05	Картометрический	0,1	-
27	434884.16	2194599.62	Картометрический	0,1	-
28	434903.39	2194603.39	Картометрический	0,1	-
29	434932.86	2194608.02	Картометрический	0,1	-
30	434933.81	2194603.63	Картометрический	0,1	-
31	435218.06	2194671.12	Картометрический	0,1	-
32	435242.31	2194678.19	Картометрический	0,1	-
33	435256.32	2194681.78	Картометрический	0,1	-
34	435288.90	2194690.04	Картометрический	0,1	-
35	435305.05	2194693.31	Картометрический	0,1	-

Раздел 2

Сведения о местоположении границ объекта

Обозначение характерных точек границ	Координаты, м		Метод определения координат характерной точки	Средняя квадратическая погрешность положения характерной точки (Mt), м	Описание обозначения точки на местности (при наличии)
	X	Y			
1	2	3	4	5	6
36	435309.88	2194697.44	Картометрический	0,1	-
37	435366.19	2194622.97	Картометрический	0,1	-
38	435289.89	2194566.86	Картометрический	0,1	-
39	435224.09	2194509.51	Картометрический	0,1	-
40	435192.78	2194477.68	Картометрический	0,1	-
41	435183.52	2194468.46	Картометрический	0,1	-
42	435177.14	2194462.63	Картометрический	0,1	-
43	435163.22	2194450.17	Картометрический	0,1	-
44	435128.32	2194427.70	Картометрический	0,1	-
45	435111.74	2194420.63	Картометрический	0,1	-
46	435098.60	2194405.14	Картометрический	0,1	-
47	435095.01	2194403.35	Картометрический	0,1	-
48	435063.24	2194393.47	Картометрический	0,1	-
49	435062.95	2194393.38	Картометрический	0,1	-
50	435039.54	2194383.56	Картометрический	0,1	-
51	435024.44	2194376.15	Картометрический	0,1	-
52	435005.54	2194388.75	Картометрический	0,1	-
53	434989.58	2194399.53	Картометрический	0,1	-
54	434961.45	2194386.83	Картометрический	0,1	-
55	434956.37	2194394.90	Картометрический	0,1	-
56	434947.45	2194408.52	Картометрический	0,1	-
57	434927.43	2194394.42	Картометрический	0,1	-
58	434914.01	2194383.82	Картометрический	0,1	-
59	434902.25	2194374.53	Картометрический	0,1	-
1	434885.75	2194365.09	Картометрический	0,1	-

3. Сведения о характерных точках части (частей) границы объекта

Обозначение характерных точек границ	Координаты, м		Метод определения координат характерной точки	Средняя квадратическая погрешность положения характерной точки (Mt), м	Описание обозначения точки на местности (при наличии)
	X	Y			
1	2	3	4	5	6
-	-	-	-	-	-

Раздел 3							
Сведения о местоположении измененных (уточненных) границ объекта							
1. Система координат -							
2. Сведения о характерных точках границ объекта							
Обозначение характерных точек границ	**Существующие координаты, м**		**Измененные (уточненные) координаты, м**		**Метод определения координат характерной точки**	**Средняя квадратическая погрешность положения характерной точки (Mt), м**	**Описание обозначения точки на местности (при наличии)**
	X	**Y**	**X**	**Y**			
1	**2**	**3**	**4**	**5**	**6**	**7**	**8**
-	-	-	-	-	-	-	
3. Сведения о характерных точках части (частей) границы объекта							
Обозначение характерных точек границ	**Существующие координаты, м**		**Измененные (уточненные) координаты, м**		**Метод определения координат характерной точки**	**Средняя квадратическая погрешность положения характерной точки (Mt), м**	**Описание обозначения точки на местности (при наличии)**
	X	**Y**	**X**	**Y**			
1	**2**	**3**	**4**	**5**	**6**	**7**	**8**
-	-	-	-	-	-	-	

Раздел 4

План границ объекта

Масштаб 1:4000

Условные обозначения:

- граница объекта, местоположение которого описано
- границы муниципальных образований
- границы зон с особыми условиями использования территорий
- границы земельных участков по сведениям ЕГРН
- характерная точка границы объекта

Подпись_____Дата «_____»_____ 20___г.

Место для оттиска печати (при наличии) лица, составившего описание местоположения границ объекта

ОПИСАНИЕ МЕСТОПОЛОЖЕНИЯ ГРАНИЦ д. Ивлево		
(наименование объекта, местоположение границ которого описано (далее - объект))		
Раздел 1		
Сведения об объекте		
№ п/п	**Характеристики объекта**	**Описание характеристик**
1	**2**	**3**
1.	Местоположение объекта	Московская область, Городской округ Подольск
2.	Площадь объекта +/- величина погрешности определения площади (Р +/- Дельта Р)	188796 кв. м ± 152 кв. м
3.	Иные характеристики объекта	

Раздел 2

Сведения о местоположении границ объекта

1. Система координат МСК-50, зона 2

2. Сведения о характерных точках границ объекта

Обозначение характерных точек границ	Координаты, м		Метод определения координат характерной точки	Средняя квадратическая погрешность положения характерной точки (Mt), м	Описание обозначения точки на местности (при наличии)
	X	Y			
1	2	3	4	5	6
1	435143.84	2195889.37	Картометрический	0,1	-
2	435138.67	2195888.83	Картометрический	0,1	-
3	435078.46	2195881.55	Картометрический	0,1	-
4	435077.36	2195891.55	Картометрический	0,1	-
5	435076.33	2195901.05	Картометрический	0,1	-
6	435076.24	2195902.58	Картометрический	0,1	-
7	435075.27	2195922.27	Картометрический	0,1	-
8	435075.22	2195922.76	Картометрический	0,1	-
9	435074.87	2195926.24	Картометрический	0,1	-
10	435074.12	2195942.14	Картометрический	0,1	-
11	435072.76	2195970.85	Картометрический	0,1	-
12	435016.93	2195972.09	Картометрический	0,1	-
13	434981.22	2195976.25	Картометрический	0,1	-
14	434981.20	2195976.49	Картометрический	0,1	-
15	434980.80	2195988.14	Картометрический	0,1	-
16	434978.84	2196010.04	Картометрический	0,1	-
17	434977.45	2196025.61	Картометрический	0,1	-
18	434970.45	2196025.66	Картометрический	0,1	-
19	434970.78	2196042.84	Картометрический	0,1	-
20	434972.79	2196068.21	Картометрический	0,1	-
21	434970.77	2196081.54	Картометрический	0,1	-
22	434961.51	2196086.96	Картометрический	0,1	-
23	434979.04	2196117.14	Картометрический	0,1	-
24	434992.88	2196146.70	Картометрический	0,1	-
25	435002.24	2196166.67	Картометрический	0,1	-
26	435009.01	2196165.41	Картометрический	0,1	-
27	435011.95	2196180.07	Картометрический	0,1	-
28	434977.97	2196186.87	Картометрический	0,1	-
29	434965.99	2196189.62	Картометрический	0,1	-
30	434966.31	2196205.22	Картометрический	0,1	-
31	435018.95	2196202.76	Картометрический	0,1	-
32	435020.36	2196202.86	Картометрический	0,1	-
33	435021.73	2196206.08	Картометрический	0,1	-
34	435068.93	2196137.92	Картометрический	0,1	-
35	435086.63	2196148.19	Картометрический	0,1	-

Раздел 2					
Сведения о местоположении границ объекта					
Обозначение характерных точек границ	**Координаты, м**		**Метод определения координат характерной точки**	**Средняя квадратическая погрешность положения характерной точки (Mt), м**	**Описание обозначения точки на местности (при наличии)**
	X	**Y**			
1	**2**	**3**	**4**	**5**	**6**
36	435099.61	2196136.76	Картометрический	0,1	-
37	435146.38	2196136.77	Картометрический	0,1	-
38	435186.75	2196140.16	Картометрический	0,1	-
39	435186.21	2196150.64	Картометрический	0,1	-
40	435185.31	2196229.02	Картометрический	0,1	-
41	435204.79	2196228.58	Картометрический	0,1	-
42	435205.69	2196154.50	Картометрический	0,1	-
43	435205.75	2196149.49	Картометрический	0,1	-
44	435219.16	2196156.07	Картометрический	0,1	-
45	435306.35	2196135.95	Картометрический	0,1	-
46	435311.27	2196065.95	Картометрический	0,1	-
47	435365.31	2195997.17	Картометрический	0,1	-
48	435395.82	2195948.70	Картометрический	0,1	-
49	435404.35	2195935.16	Картометрический	0,1	-
50	435406.80	2195931.26	Картометрический	0,1	-
51	435440.23	2195875.58	Картометрический	0,1	-
52	435497.95	2195821.54	Картометрический	0,1	-
53	435505.33	2195809.98	Картометрический	0,1	-
54	435475.88	2195782.32	Картометрический	0,1	-
55	435502.33	2195746.90	Картометрический	0,1	-
56	435504.60	2195743.57	Картометрический	0,1	-
57	435523.69	2195715.67	Картометрический	0,1	-
58	435514.52	2195708.80	Картометрический	0,1	-
59	435533.95	2195685.12	Картометрический	0,1	-
60	435551.90	2195664.62	Картометрический	0,1	-
61	435568.28	2195645.94	Картометрический	0,1	-
62	435581.87	2195624.03	Картометрический	0,1	-
63	435587.62	2195627.90	Картометрический	0,1	-
64	435599.49	2195607.43	Картометрический	0,1	-
65	435605.20	2195611.10	Картометрический	0,1	-
66	435623.68	2195584.13	Картометрический	0,1	-
67	435619.33	2195581.98	Картометрический	0,1	-
68	435615.58	2195534.57	Картометрический	0,1	-
69	435575.49	2195508.01	Картометрический	0,1	-
70	435514.83	2195500.70	Картометрический	0,1	-
71	435507.68	2195510.11	Картометрический	0,1	-
72	435496.79	2195499.64	Картометрический	0,1	-
73	435471.01	2195473.23	Картометрический	0,1	-
74	435454.00	2195491.00	Картометрический	0,1	-
75	435431.03	2195518.54	Картометрический	0,1	-

Раздел 2					
Сведения о местоположении границ объекта					
Обозначение характерных точек границ	**Координаты, м**		**Метод определения координат характерной точки**	**Средняя квадратическая погрешность положения характерной точки (Mt), м**	**Описание обозначения точки на местности (при наличии)**
	X	**Y**			
1	**2**	**3**	**4**	**5**	**6**
76	435255.34	2195741.15	Картометрический	0,1	-
1	435143.84	2195889.37	Картометрический	0,1	-
3. Сведения о характерных точках части (частей) границы объекта					
Обозначение характерных точек границ	**Координаты, м**		**Метод определения координат характерной точки**	**Средняя квадратическая погрешность положения характерной точки (Mt), м**	**Описание обозначения точки на местности (при наличии)**
	X	**Y**			
1	**2**	**3**	**4**	**5**	**6**
-	-	-	-	-	-

Раздел 3							
Сведения о местоположении измененных (уточненных) границ объекта							
1. Система координат -							
2. Сведения о характерных точках границ объекта							
Обозначение характерных точек границ	**Существующие координаты, м**		**Измененные (уточненные) координаты, м**		**Метод определения координат характерной точки**	**Средняя квадратическая погрешность положения характерной точки (Mt), м**	**Описание обозначения точки на местности (при наличии)**
	X	**Y**	**X**	**Y**			
1	**2**	**3**	**4**	**5**	**6**	**7**	**8**
-	-	-	-	-	-	-	
3. Сведения о характерных точках части (частей) границы объекта							
Обозначение характерных точек границ	**Существующие координаты, м**		**Измененные (уточненные) координаты, м**		**Метод определения координат характерной точки**	**Средняя квадратическая погрешность положения характерной точки (Mt), м**	**Описание обозначения точки на местности (при наличии)**
	X	**Y**	**X**	**Y**			
1	**2**	**3**	**4**	**5**	**6**	**7**	**8**
-	-	-	-	-	-	-	

Раздел 4

План границ объекта

Масштаб 1:4000

Условные обозначения:

- граница объекта, местоположение которого описано
- границы муниципальных образований
- границы зон с особыми условиями использования территорий
- границы земельных участков по сведениям ЕГРН
- характерная точка границы объекта

Подпись_____Дата «_____»_____ 20___г.

Место для оттиска печати (при наличии) лица, составившего описание местоположения границ объекта

ОПИСАНИЕ МЕСТОПОЛОЖЕНИЯ ГРАНИЦ д. Коледино		
(наименование объекта, местоположение границ которого описано (далее - объект))		
Раздел 1		
Сведения об объекте		
№ п/п	**Характеристики объекта**	**Описание характеристик**
1	**2**	**3**
1.	Местоположение объекта	Московская область, Городской округ Подольск
2.	Площадь объекта +/- величина погрешности определения площади (Р +/- Дельта Р)	4391669 кв. м ± 733 кв. м
3.	Иные характеристики объекта	

Раздел 2

Сведения о местоположении границ объекта

1. Система координат МСК-50, зона 2

2. Сведения о характерных точках границ объекта

Обозначение характерных точек границ	Координаты, м		Метод определения координат характерной точки	Средняя квадратическая погрешность положения характерной точки (Mt), м	Описание обозначения точки на местности (при наличии)
	X	Y			
1	2	3	4	5	6
1	428650.26	2194412.67	Картометрический	0,1	-
2	428650.26	2194412.14	Картометрический	0,1	-
3	428656.85	2194348.75	Картометрический	0,1	-
4	428658.00	2194337.74	Картометрический	0,1	-
5	428659.91	2194319.02	Картометрический	0,1	-
6	428663.98	2194318.06	Картометрический	0,1	-
7	428732.73	2194301.86	Картометрический	0,1	-
8	428733.94	2194193.70	Картометрический	0,1	-
9	428687.86	2194189.20	Картометрический	0,1	-
10	428682.56	2194151.80	Картометрический	0,1	-
11	428676.95	2194112.14	Картометрический	0,1	-
12	428652.40	2194106.44	Картометрический	0,1	-
13	428620.63	2194099.07	Картометрический	0,1	-
14	428613.56	2194086.71	Картометрический	0,1	-
15	428598.73	2194060.77	Картометрический	0,1	-
16	428537.91	2194051.84	Картометрический	0,1	-
17	428459.26	2194040.29	Картометрический	0,1	-
18	428455.30	2194042.44	Картометрический	0,1	-
19	428449.61	2194029.80	Картометрический	0,1	-
20	428441.12	2194020.57	Картометрический	0,1	-
21	428450.50	2194010.96	Картометрический	0,1	-
22	428446.25	2194008.45	Картометрический	0,1	-
23	428436.83	2194003.64	Картометрический	0,1	-
24	428421.00	2193997.73	Картометрический	0,1	-
25	428361.00	2193994.42	Картометрический	0,1	-
26	428318.43	2193987.77	Картометрический	0,1	-
27	428317.51	2193981.71	Картометрический	0,1	-
28	428316.93	2193981.61	Картометрический	0,1	-
29	428315.47	2193968.19	Картометрический	0,1	-
30	428297.10	2193846.74	Картометрический	0,1	-
31	428301.96	2193839.23	Картометрический	0,1	-
32	428300.19	2193833.64	Картометрический	0,1	-
33	428290.92	2193804.40	Картометрический	0,1	-
34	428286.07	2193789.09	Картометрический	0,1	-
35	428284.38	2193784.22	Картометрический	0,1	-

Раздел 2					
Сведения о местоположении границ объекта					
Обозначение характерных точек границ	**Координаты, м**		**Метод определения координат характерной точки**	**Средняя квадратическая погрешность положения характерной точки (Mt), м**	**Описание обозначения точки на местности (при наличии)**
	X	**Y**			
1	**2**	**3**	**4**	**5**	**6**
36	428311.75	2193757.32	Картометрический	0,1	-
37	428322.59	2193746.65	Картометрический	0,1	-
38	428323.00	2193746.20	Картометрический	0,1	-
39	428293.27	2193679.61	Картометрический	0,1	-
40	428294.41	2193678.81	Картометрический	0,1	-
41	428322.14	2193648.75	Картометрический	0,1	-
42	428339.13	2193627.12	Картометрический	0,1	-
43	428354.43	2193609.99	Картометрический	0,1	-
44	428363.86	2193604.19	Картометрический	0,1	-
45	428472.23	2193463.76	Картометрический	0,1	-
46	428433.06	2193408.20	Картометрический	0,1	-
47	428413.69	2193401.32	Картометрический	0,1	-
48	428387.01	2193373.34	Картометрический	0,1	-
49	428355.59	2193324.69	Картометрический	0,1	-
50	428347.86	2193315.25	Картометрический	0,1	-
51	428370.65	2193298.51	Картометрический	0,1	-
52	428339.62	2193234.96	Картометрический	0,1	-
53	428288.90	2193260.23	Картометрический	0,1	-
54	428272.37	2193235.60	Картометрический	0,1	-
55	428255.06	2193212.82	Картометрический	0,1	-
56	428215.88	2193151.76	Картометрический	0,1	-
57	428179.11	2193111.43	Картометрический	0,1	-
58	428160.47	2193075.81	Картометрический	0,1	-
59	428154.54	2193064.49	Картометрический	0,1	-
60	428153.62	2193062.74	Картометрический	0,1	-
61	428150.55	2193056.88	Картометрический	0,1	-
62	428147.96	2193034.37	Картометрический	0,1	-
63	428148.30	2193022.33	Картометрический	0,1	-
64	428149.33	2192986.51	Картометрический	0,1	-
65	428149.80	2192969.98	Картометрический	0,1	-
66	428145.94	2192969.65	Картометрический	0,1	-
67	428144.78	2192969.55	Картометрический	0,1	-
68	428144.77	2192969.53	Картометрический	0,1	-
69	428123.06	2192967.67	Картометрический	0,1	-
70	428123.22	2192958.65	Картометрический	0,1	-
71	428125.58	2192822.21	Картометрический	0,1	-
72	428125.34	2192806.63	Картометрический	0,1	-
73	428123.56	2192793.17	Картометрический	0,1	-
74	428121.23	2192784.35	Картометрический	0,1	-
75	428119.95	2192779.48	Картометрический	0,1	-

Раздел 2					
Сведения о местоположении границ объекта					
Обозначение характерных точек границ	**Координаты, м**		**Метод определения координат характерной точки**	**Средняя квадратическая погрешность положения характерной точки (Mt), м**	**Описание обозначения точки на местности (при наличии)**
	X	**Y**			
1	**2**	**3**	**4**	**5**	**6**
76	428113.90	2192762.45	Картометрический	0,1	-
77	428068.47	2192647.31	Картометрический	0,1	-
78	428028.28	2192543.72	Картометрический	0,1	-
79	428009.44	2192495.15	Картометрический	0,1	-
80	428004.66	2192483.24	Картометрический	0,1	-
81	427950.13	2192347.45	Картометрический	0,1	-
82	427944.45	2192339.27	Картометрический	0,1	-
83	427941.88	2192335.30	Картометрический	0,1	-
84	427936.12	2192327.48	Картометрический	0,1	-
85	427927.05	2192315.95	Картометрический	0,1	-
86	427923.99	2192311.43	Картометрический	0,1	-
87	427922.58	2192309.34	Картометрический	0,1	-
88	427902.88	2192287.21	Картометрический	0,1	-
89	427884.67	2192266.75	Картометрический	0,1	-
90	427866.45	2192246.28	Картометрический	0,1	-
91	427842.56	2192219.21	Картометрический	0,1	-
92	427839.35	2192214.86	Картометрический	0,1	-
93	427834.75	2192208.64	Картометрический	0,1	-
94	427830.21	2192202.49	Картометрический	0,1	-
95	427823.01	2192193.87	Картометрический	0,1	-
96	427818.93	2192177.52	Картометрический	0,1	-
97	427816.34	2192148.03	Картометрический	0,1	-
98	427774.67	2192110.35	Картометрический	0,1	-
99	427684.94	2192028.84	Картометрический	0,1	-
100	427676.28	2192020.84	Картометрический	0,1	-
101	427672.10	2192016.99	Картометрический	0,1	-
102	427663.04	2192008.62	Картометрический	0,1	-
103	427617.63	2191966.73	Картометрический	0,1	-
104	427509.31	2191867.93	Картометрический	0,1	-
105	427444.43	2191808.03	Картометрический	0,1	-
106	427386.85	2191755.97	Картометрический	0,1	-
107	427376.08	2191746.24	Картометрический	0,1	-
108	427321.06	2191703.53	Картометрический	0,1	-
109	427309.14	2191694.60	Картометрический	0,1	-
110	427290.42	2191680.67	Картометрический	0,1	-
111	427263.41	2191662.18	Картометрический	0,1	-
112	427244.54	2191649.26	Картометрический	0,1	-
113	427198.30	2191619.77	Картометрический	0,1	-
114	427165.82	2191599.94	Картометрический	0,1	-
115	427161.30	2191597.65	Картометрический	0,1	-

Раздел 2					
Сведения о местоположении границ объекта					
Обозначение характерных точек границ	**Координаты, м**		**Метод определения координат характерной точки**	**Средняя квадратическая погрешность положения характерной точки (Mt), м**	**Описание обозначения точки на местности (при наличии)**
	X	**Y**			
1	**2**	**3**	**4**	**5**	**6**
116	427155.74	2191594.91	Картометрический	0,1	-
117	427143.90	2191590.82	Картометрический	0,1	-
118	427129.84	2191590.20	Картометрический	0,1	-
119	427117.07	2191597.79	Картометрический	0,1	-
120	427109.89	2191606.07	Картометрический	0,1	-
121	427105.23	2191614.95	Картометрический	0,1	-
122	427104.35	2191627.83	Картометрический	0,1	-
123	427100.82	2191649.00	Картометрический	0,1	-
124	427094.39	2191676.29	Картометрический	0,1	-
125	427089.33	2191696.83	Картометрический	0,1	-
126	427085.20	2191708.00	Картометрический	0,1	-
127	427079.29	2191718.07	Картометрический	0,1	-
128	427067.49	2191729.69	Картометрический	0,1	-
129	427056.40	2191734.02	Картометрический	0,1	-
130	427046.28	2191736.20	Картометрический	0,1	-
131	427046.72	2191795.76	Картометрический	0,1	-
132	427048.50	2191798.28	Картометрический	0,1	-
133	427048.58	2191801.33	Картометрический	0,1	-
134	427045.40	2191809.34	Картометрический	0,1	-
135	427045.14	2191856.23	Картометрический	0,1	-
136	427043.60	2191898.36	Картометрический	0,1	-
137	427043.14	2191907.73	Картометрический	0,1	-
138	427040.60	2191926.15	Картометрический	0,1	-
139	427032.25	2192031.52	Картометрический	0,1	-
140	427037.26	2192072.97	Картометрический	0,1	-
141	427037.26	2192072.98	Картометрический	0,1	-
142	427045.00	2192083.07	Картометрический	0,1	-
143	427050.74	2192090.56	Картометрический	0,1	-
144	427129.25	2192192.96	Картометрический	0,1	-
145	427193.67	2192276.98	Картометрический	0,1	-
146	427219.30	2192310.42	Картометрический	0,1	-
147	427221.32	2192313.05	Картометрический	0,1	-
148	427227.48	2192321.08	Картометрический	0,1	-
149	427229.74	2192323.96	Картометрический	0,1	-
150	427286.47	2192334.29	Картометрический	0,1	-
151	427415.99	2192357.73	Картометрический	0,1	-
152	427465.16	2192321.99	Картометрический	0,1	-
153	427466.75	2192320.84	Картометрический	0,1	-
154	427472.70	2192337.50	Картометрический	0,1	-
155	427501.46	2192434.84	Картометрический	0,1	-

Раздел 2					
Сведения о местоположении границ объекта					
Обозначение характерных точек границ	**Координаты, м**		**Метод определения координат характерной точки**	**Средняя квадратическая погрешность положения характерной точки (Mt), м**	**Описание обозначения точки на местности (при наличии)**
	X	**Y**			
1	**2**	**3**	**4**	**5**	**6**
156	427547.82	2192467.88	Картометрический	0,1	-
157	427538.16	2192472.27	Картометрический	0,1	-
158	427524.75	2192478.37	Картометрический	0,1	-
159	427503.57	2192488.05	Картометрический	0,1	-
160	427502.55	2192488.51	Картометрический	0,1	-
161	427490.89	2192493.84	Картометрический	0,1	-
162	427417.63	2192527.66	Картометрический	0,1	-
163	427383.60	2192543.37	Картометрический	0,1	-
164	427286.41	2192591.89	Картометрический	0,1	-
165	427253.34	2192608.40	Картометрический	0,1	-
166	427194.81	2192637.62	Картометрический	0,1	-
167	427180.40	2192645.07	Картометрический	0,1	-
168	427154.35	2192658.54	Картометрический	0,1	-
169	427140.05	2192665.93	Картометрический	0,1	-
170	427107.32	2192688.88	Картометрический	0,1	-
171	427090.79	2192700.48	Картометрический	0,1	-
172	427077.17	2192710.02	Картометрический	0,1	-
173	427077.42	2192692.28	Картометрический	0,1	-
174	427079.39	2192688.23	Картометрический	0,1	-
175	427088.78	2192668.96	Картометрический	0,1	-
176	427102.87	2192640.01	Картометрический	0,1	-
177	427112.34	2192620.57	Картометрический	0,1	-
178	427124.31	2192595.99	Картометрический	0,1	-
179	427118.45	2192587.09	Картометрический	0,1	-
180	427106.54	2192582.46	Картометрический	0,1	-
181	427097.31	2192578.87	Картометрический	0,1	-
182	427070.64	2192591.65	Картометрический	0,1	-
183	427061.56	2192602.29	Картометрический	0,1	-
184	427046.65	2192619.77	Картометрический	0,1	-
185	427045.24	2192621.43	Картометрический	0,1	-
186	427042.31	2192624.86	Картометрический	0,1	-
187	427032.13	2192636.80	Картометрический	0,1	-
188	427011.42	2192661.10	Картометрический	0,1	-
189	426992.91	2192682.81	Картометрический	0,1	-
190	426923.65	2192575.50	Картометрический	0,1	-
191	426904.45	2192545.73	Картометрический	0,1	-
192	426852.80	2192465.70	Картометрический	0,1	-
193	426847.21	2192457.04	Картометрический	0,1	-
194	426841.26	2192461.60	Картометрический	0,1	-
195	426809.44	2192486.01	Картометрический	0,1	-

Раздел 2					
Сведения о местоположении границ объекта					
Обозначение характерных точек границ	**Координаты, м**		**Метод определения координат характерной точки**	**Средняя квадратическая погрешность положения характерной точки (Mt), м**	**Описание обозначения точки на местности (при наличии)**
	X	**Y**			
1	**2**	**3**	**4**	**5**	**6**
196	426801.43	2192474.00	Картометрический	0,1	-
197	426750.72	2192491.91	Картометрический	0,1	-
198	426745.13	2192494.86	Картометрический	0,1	-
199	426741.30	2192496.88	Картометрический	0,1	-
200	426711.71	2192512.51	Картометрический	0,1	-
201	426703.22	2192517.00	Картометрический	0,1	-
202	426704.23	2192518.52	Картометрический	0,1	-
203	426844.50	2192776.22	Картометрический	0,1	-
204	426842.07	2192777.50	Картометрический	0,1	-
205	426848.91	2192790.07	Картометрический	0,1	-
206	426849.18	2192789.93	Картометрический	0,1	-
207	426850.71	2192841.78	Картометрический	0,1	-
208	426753.06	2192996.67	Картометрический	0,1	-
209	426754.74	2193048.86	Картометрический	0,1	-
210	426796.20	2193248.33	Картометрический	0,1	-
211	426806.39	2193276.88	Картометрический	0,1	-
212	426811.83	2193323.11	Картометрический	0,1	-
213	426815.23	2193342.14	Картометрический	0,1	-
214	426822.03	2193354.38	Картометрический	0,1	-
215	426834.26	2193367.97	Картометрический	0,1	-
216	426834.94	2193385.64	Картометрический	0,1	-
217	426828.27	2193393.53	Картометрический	0,1	-
218	426854.51	2193390.66	Картометрический	0,1	-
219	426854.78	2193391.94	Картометрический	0,1	-
220	426865.51	2193448.94	Картометрический	0,1	-
221	426939.94	2193579.20	Картометрический	0,1	-
222	427104.93	2193734.10	Картометрический	0,1	-
223	427113.08	2193744.97	Картометрический	0,1	-
224	427175.64	2193828.38	Картометрический	0,1	-
225	427236.26	2193946.23	Картометрический	0,1	-
226	427397.01	2193892.10	Картометрический	0,1	-
227	427409.77	2193908.87	Картометрический	0,1	-
228	427411.61	2193911.29	Картометрический	0,1	-
229	427422.52	2193925.64	Картометрический	0,1	-
230	427440.23	2193960.70	Картометрический	0,1	-
231	427449.92	2193979.88	Картометрический	0,1	-
232	427458.50	2193996.86	Картометрический	0,1	-
233	427467.42	2193992.98	Картометрический	0,1	-
234	427469.97	2193992.07	Картометрический	0,1	-
235	427488.73	2194023.60	Картометрический	0,1	-

Раздел 2					
Сведения о местоположении границ объекта					
Обозначение характерных точек границ	**Координаты, м**		**Метод определения координат характерной точки**	**Средняя квадратическая погрешность положения характерной точки (Mt), м**	**Описание обозначения точки на местности (при наличии)**
	X	**Y**			
1	**2**	**3**	**4**	**5**	**6**
236	427492.29	2194031.38	Картометрический	0,1	-
237	427532.64	2194119.69	Картометрический	0,1	-
238	427564.34	2194206.42	Картометрический	0,1	-
239	427579.91	2194269.58	Картометрический	0,1	-
240	427573.80	2194301.93	Картометрический	0,1	-
241	427428.54	2194371.22	Картометрический	0,1	-
242	427590.52	2194390.45	Картометрический	0,1	-
243	427664.21	2194392.58	Картометрический	0,1	-
244	427728.02	2194394.42	Картометрический	0,1	-
245	427757.09	2194395.26	Картометрический	0,1	-
246	427805.94	2194396.67	Картометрический	0,1	-
247	427821.75	2194397.12	Картометрический	0,1	-
248	427821.83	2194395.04	Картометрический	0,1	-
249	427835.11	2194395.48	Картометрический	0,1	-
250	427837.85	2194390.07	Картометрический	0,1	-
251	427838.41	2194388.06	Картометрический	0,1	-
252	427838.53	2194379.52	Картометрический	0,1	-
253	427829.84	2194379.52	Картометрический	0,1	-
254	427829.81	2194365.45	Картометрический	0,1	-
255	427830.74	2194349.67	Картометрический	0,1	-
256	427838.55	2194349.93	Картометрический	0,1	-
257	427857.74	2194350.52	Картометрический	0,1	-
258	427874.14	2194351.09	Картометрический	0,1	-
259	427889.15	2194351.56	Картометрический	0,1	-
260	427900.99	2194352.08	Картометрический	0,1	-
261	427900.53	2194360.66	Картометрический	0,1	-
262	427899.55	2194374.72	Картометрический	0,1	-
263	427895.62	2194374.72	Картометрический	0,1	-
264	427894.66	2194387.58	Картометрический	0,1	-
265	427897.81	2194392.97	Картометрический	0,1	-
266	427903.79	2194399.51	Картометрический	0,1	-
267	427916.13	2194399.86	Картометрический	0,1	-
268	427997.24	2194402.21	Картометрический	0,1	-
269	427997.23	2194393.64	Картометрический	0,1	-
270	428018.74	2194355.53	Картометрический	0,1	-
271	428032.46	2194338.77	Картометрический	0,1	-
272	428045.82	2194328.42	Картометрический	0,1	-
273	428067.70	2194318.95	Картометрический	0,1	-
274	428094.98	2194313.14	Картометрический	0,1	-
275	428098.29	2194313.66	Картометрический	0,1	-

Раздел 2					
Сведения о местоположении границ объекта					
Обозначение характерных точек границ	**Координаты, м**		**Метод определения координат характерной точки**	**Средняя квадратическая погрешность положения характерной точки (Mt), м**	**Описание обозначения точки на местности (при наличии)**
	X	**Y**			
1	**2**	**3**	**4**	**5**	**6**
276	428121.83	2194317.38	Картометрический	0,1	-
277	428141.81	2194330.55	Картометрический	0,1	-
278	428197.82	2194373.14	Картометрический	0,1	-
279	428198.44	2194373.61	Картометрический	0,1	-
280	428224.99	2194393.80	Картометрический	0,1	-
281	428233.24	2194399.71	Картометрический	0,1	-
282	428246.80	2194409.42	Картометрический	0,1	-
283	428249.86	2194409.51	Картометрический	0,1	-
1	428650.26	2194412.67	Картометрический	0,1	-
284	439434.31	2197112.48	Картометрический	0,1	-
285	439433.13	2197110.95	Картометрический	0,1	-
286	439377.38	2197015.40	Картометрический	0,1	-
287	439316.24	2196910.61	Картометрический	0,1	-
288	439307.82	2196839.84	Картометрический	0,1	-
289	439317.58	2196778.88	Картометрический	0,1	-
290	439357.96	2196741.63	Картометрический	0,1	-
291	439396.79	2196705.81	Картометрический	0,1	-
292	439551.04	2196588.89	Картометрический	0,1	-
293	439658.74	2196540.55	Картометрический	0,1	-
294	439726.17	2196512.16	Картометрический	0,1	-
295	439726.60	2196511.98	Картометрический	0,1	-
296	439720.41	2196390.74	Картометрический	0,1	-
297	439727.40	2196369.31	Картометрический	0,1	-
298	439735.34	2196344.98	Картометрический	0,1	-
299	439734.09	2196330.76	Картометрический	0,1	-
300	439705.50	2196277.58	Картометрический	0,1	-
301	439698.85	2196265.22	Картометрический	0,1	-
302	439838.03	2196093.64	Картометрический	0,1	-
303	439902.47	2196042.29	Картометрический	0,1	-
304	440012.69	2195976.67	Картометрический	0,1	-
305	439882.08	2195833.04	Картометрический	0,1	-
306	439879.69	2195828.61	Картометрический	0,1	-
307	439900.08	2195814.29	Картометрический	0,1	-
308	439365.42	2195861.26	Картометрический	0,1	-
309	438851.09	2196044.63	Картометрический	0,1	-
310	438818.22	2196059.93	Картометрический	0,1	-
311	438832.48	2196108.05	Картометрический	0,1	-
312	438879.54	2196266.80	Картометрический	0,1	-
313	438896.80	2196325.02	Картометрический	0,1	-
314	438913.31	2196380.71	Картометрический	0,1	-

Раздел 2					
Сведения о местоположении границ объекта					
Обозначение характерных точек границ	**Координаты, м**		**Метод определения координат характерной точки**	**Средняя квадратическая погрешность положения характерной точки (Mt), м**	**Описание обозначения точки на местности (при наличии)**
	X	**Y**			
1	**2**	**3**	**4**	**5**	**6**
315	438928.26	2196431.14	Картометрический	0,1	-
316	438947.50	2196496.05	Картометрический	0,1	-
317	438968.82	2196567.97	Картометрический	0,1	-
318	438997.70	2196665.39	Картометрический	0,1	-
319	439026.38	2196762.14	Картометрический	0,1	-
320	439035.94	2196794.39	Картометрический	0,1	-
321	439047.20	2196851.81	Картометрический	0,1	-
322	439054.38	2196888.43	Картометрический	0,1	-
323	439067.14	2196953.51	Картометрический	0,1	-
324	439076.58	2197049.98	Картометрический	0,1	-
325	439086.40	2197150.27	Картометрический	0,1	-
326	439087.42	2197160.65	Картометрический	0,1	-
327	439140.67	2197153.26	Картометрический	0,1	-
284	439434.31	2197112.48	Картометрический	0,1	-
328	438887.38	2196645.08	Картометрический	0,1	-
329	438878.85	2196616.31	Картометрический	0,1	-
330	438821.16	2196421.71	Картометрический	0,1	-
331	438728.07	2196417.16	Картометрический	0,1	-
332	438684.74	2196447.97	Картометрический	0,1	-
333	438608.87	2196501.92	Картометрический	0,1	-
334	438597.95	2196507.89	Картометрический	0,1	-
335	438520.60	2196550.19	Картометрический	0,1	-
336	438494.61	2196572.91	Картометрический	0,1	-
337	438383.51	2196670.02	Картометрический	0,1	-
338	438325.20	2196780.45	Картометрический	0,1	-
339	438304.54	2196819.58	Картометрический	0,1	-
340	438295.75	2196834.79	Картометрический	0,1	-
341	438225.23	2196940.01	Картометрический	0,1	-
342	438209.05	2196969.69	Картометрический	0,1	-
343	438283.93	2197099.57	Картометрический	0,1	-
344	438318.46	2197147.93	Картометрический	0,1	-
345	438387.56	2197244.71	Картометрический	0,1	-
346	438392.75	2197251.98	Картометрический	0,1	-
347	438392.75	2197251.99	Картометрический	0,1	-
348	438426.01	2197247.37	Картометрический	0,1	-
349	438426.01	2197247.36	Картометрический	0,1	-
350	438628.86	2197219.20	Картометрический	0,1	-
351	438827.88	2197196.70	Картометрический	0,1	-
352	438880.02	2197189.46	Картометрический	0,1	-
353	438942.08	2197180.84	Картометрический	0,1	-

Раздел 2					
Сведения о местоположении границ объекта					
Обозначение характерных точек границ	**Координаты, м**		**Метод определения координат характерной точки**	**Средняя квадратическая погрешность положения характерной точки (Mt), м**	**Описание обозначения точки на местности (при наличии)**
	X	**Y**			
1	**2**	**3**	**4**	**5**	**6**
354	438988.57	2197174.38	Картометрический	0,1	-
355	438987.79	2197166.49	Картометрический	0,1	-
356	438977.61	2197064.05	Картометрический	0,1	-
357	438967.62	2196963.39	Картометрический	0,1	-
358	438946.21	2196854.15	Картометрический	0,1	-
359	438940.07	2196822.82	Картометрический	0,1	-
328	438887.38	2196645.08	Картометрический	0,1	-
360	439095.84	2197246.69	Картометрический	0,1	-
361	439099.57	2197284.74	Картометрический	0,1	-
362	439133.45	2197630.63	Картометрический	0,1	-
363	439184.26	2197638.51	Картометрический	0,1	-
364	439184.26	2197638.52	Картометрический	0,1	-
365	439371.10	2197667.51	Картометрический	0,1	-
366	439452.65	2197504.23	Картометрический	0,1	-
367	439592.84	2197475.58	Картометрический	0,1	-
368	439569.45	2197344.60	Картометрический	0,1	-
369	439513.63	2197248.93	Картометрический	0,1	-
370	439479.90	2197191.11	Картометрический	0,1	-
371	439235.42	2197225.70	Картометрический	0,1	-
360	439095.84	2197246.69	Картометрический	0,1	-
372	438468.29	2197336.49	Картометрический	0,1	-
373	438496.98	2197367.67	Картометрический	0,1	-
374	438598.90	2197510.94	Картометрический	0,1	-
375	438728.37	2197567.50	Картометрический	0,1	-
376	438883.23	2197590.83	Картометрический	0,1	-
377	439031.90	2197614.82	Картометрический	0,1	-
378	439031.33	2197605.19	Картометрический	0,1	-
379	439029.74	2197589.15	Картометрический	0,1	-
380	439007.53	2197365.44	Картометрический	0,1	-
381	438997.22	2197261.51	Картометрический	0,1	-
382	438939.39	2197270.20	Картометрический	0,1	-
383	438822.30	2197286.67	Картометрический	0,1	-
384	438498.33	2197332.26	Картометрический	0,1	-
385	438498.32	2197332.26	Картометрический	0,1	-
372	438468.29	2197336.49	Картометрический	0,1	-

Раздел 2					
Сведения о местоположении границ объекта					
3. Сведения о характерных точках части (частей) границы объекта					
Обозначение характерных точек границ	**Координаты, м**		**Метод определения координат характерной точки**	**Средняя квадратическая погрешность положения характерной точки (Mt), м**	**Описание обозначения точки на местности (при наличии)**
	X	**Y**			
1	**2**	**3**	**4**	**5**	**6**
-	-	-	-	-	-

Раздел 3							
Сведения о местоположении измененных (уточненных) границ объекта							
1. Система координат -							
2. Сведения о характерных точках границ объекта							
Обозначение характерных точек границ	**Существующие координаты, м**		**Измененные (уточненные) координаты, м**		**Метод определения координат характерной точки**	**Средняя квадратическая погрешность положения характерной точки (Mt), м**	**Описание обозначения точки на местности (при наличии)**
	X	**Y**	**X**	**Y**			
1	**2**	**3**	**4**	**5**	**6**	**7**	**8**
-	-	-	-	-	-	-	
3. Сведения о характерных точках части (частей) границы объекта							
Обозначение характерных точек границ	**Существующие координаты, м**		**Измененные (уточненные) координаты, м**		**Метод определения координат характерной точки**	**Средняя квадратическая погрешность положения характерной точки (Mt), м**	**Описание обозначения точки на местности (при наличии)**
	X	**Y**	**X**	**Y**			
1	**2**	**3**	**4**	**5**	**6**	**7**	**8**
-	-	-	-	-	-	-	

Раздел 4

План границ объекта

Масштаб 1:25 000

Условные обозначения:

- граница объекта, местоположение которого описано
- границы муниципальных образований
- границы зон с особыми условиями использования территорий
- границы земельных участков по сведениям ЕГРН
- характерная точка границы объекта

Подпись_____Дата «_____»_____ 20___г.

Место для оттиска печати (при наличии) лица, составившего описание местоположения границ объекта

ОПИСАНИЕ МЕСТОПОЛОЖЕНИЯ ГРАНИЦ д. Кутьино		
(наименование объекта, местоположение границ которого описано (далее - объект))		
Раздел 1		
Сведения об объекте		
№ п/п	**Характеристики объекта**	**Описание характеристик**
1	**2**	**3**
1.	Местоположение объекта	Московская область, Городской округ Подольск
2.	Площадь объекта +/- величина погрешности определения площади (Р +/- Дельта Р)	949692 кв. м ± 341 кв. м
3.	Иные характеристики объекта	

Раздел 2

Сведения о местоположении границ объекта

1. Система координат МСК-50, зона 2

2. Сведения о характерных точках границ объекта

Обозначение характерных точек границ	Координаты, м		Метод определения координат характерной точки	Средняя квадратическая погрешность положения характерной точки (Mt), м	Описание обозначения точки на местности (при наличии)
	X	Y			
1	2	3	4	5	6
1	432776.74	2185009.55	Картометрический	0,1	-
2	432797.78	2184994.97	Картометрический	0,1	-
3	432833.08	2184970.50	Картометрический	0,1	-
4	432870.62	2184970.93	Картометрический	0,1	-
5	432867.83	2185014.95	Картометрический	0,1	-
6	432910.71	2185034.76	Картометрический	0,1	-
7	432987.50	2185090.69	Картометрический	0,1	-
8	433055.15	2185143.42	Картометрический	0,1	-
9	433183.64	2185196.32	Картометрический	0,1	-
10	433152.47	2185284.87	Картометрический	0,1	-
11	433254.57	2185317.74	Картометрический	0,1	-
12	433343.14	2185344.53	Картометрический	0,1	-
13	433390.11	2185306.79	Картометрический	0,1	-
14	433432.66	2185256.70	Картометрический	0,1	-
15	433486.54	2185276.48	Картометрический	0,1	-
16	433497.10	2185323.17	Картометрический	0,1	-
17	433650.24	2185364.00	Картометрический	0,1	-
18	433678.48	2185330.10	Картометрический	0,1	-
19	433760.67	2185348.32	Картометрический	0,1	-
20	433816.42	2185360.20	Картометрический	0,1	-
21	433811.88	2185330.35	Картометрический	0,1	-
22	433820.99	2185199.94	Картометрический	0,1	-
23	433822.21	2185174.12	Картометрический	0,1	-
24	433822.03	2185173.73	Картометрический	0,1	-
25	433822.52	2185164.09	Картометрический	0,1	-
26	433875.62	2185176.66	Картометрический	0,1	-
27	433888.84	2185179.84	Картометрический	0,1	-
28	433900.10	2185178.63	Картометрический	0,1	-
29	433943.33	2185170.02	Картометрический	0,1	-
30	433971.08	2185154.58	Картометрический	0,1	-
31	433981.33	2185148.88	Картометрический	0,1	-
32	433989.36	2185144.41	Картометрический	0,1	-
33	434103.11	2185051.80	Картометрический	0,1	-
34	434112.58	2185045.29	Картометрический	0,1	-
35	434122.06	2185038.77	Картометрический	0,1	-

Раздел 2					
Сведения о местоположении границ объекта					
Обозначение характерных точек границ	**Координаты, м**		**Метод определения координат характерной точки**	**Средняя квадратическая погрешность положения характерной точки (Mt), м**	**Описание обозначения точки на местности (при наличии)**
	X	**Y**			
1	**2**	**3**	**4**	**5**	**6**
36	434142.55	2185024.02	Картометрический	0,1	-
37	434173.49	2184967.34	Картометрический	0,1	-
38	434089.68	2184933.00	Картометрический	0,1	-
39	434015.18	2184902.49	Картометрический	0,1	-
40	433995.26	2184875.02	Картометрический	0,1	-
41	433982.56	2184789.65	Картометрический	0,1	-
42	433979.17	2184786.10	Картометрический	0,1	-
43	433942.48	2184749.00	Картометрический	0,1	-
44	433906.48	2184723.33	Картометрический	0,1	-
45	433907.28	2184701.20	Картометрический	0,1	-
46	433875.76	2184699.75	Картометрический	0,1	-
47	433792.90	2184688.88	Картометрический	0,1	-
48	433726.76	2184671.62	Картометрический	0,1	-
49	433736.58	2184641.11	Картометрический	0,1	-
50	433744.78	2184611.56	Картометрический	0,1	-
51	433641.88	2184552.33	Картометрический	0,1	-
52	433642.54	2184550.56	Картометрический	0,1	-
53	433639.10	2184548.89	Картометрический	0,1	-
54	433669.41	2184475.12	Картометрический	0,1	-
55	433529.14	2184416.48	Картометрический	0,1	-
56	433518.03	2184438.92	Картометрический	0,1	-
57	433507.76	2184434.64	Картометрический	0,1	-
58	433378.49	2184407.36	Картометрический	0,1	-
59	433357.43	2184409.38	Картометрический	0,1	-
60	433351.43	2184442.48	Картометрический	0,1	-
61	433349.80	2184451.47	Картометрический	0,1	-
62	433348.63	2184458.37	Картометрический	0,1	-
63	433347.69	2184462.78	Картометрический	0,1	-
64	433347.53	2184463.63	Картометрический	0,1	-
65	433317.49	2184617.86	Картометрический	0,1	-
66	433297.62	2184721.04	Картометрический	0,1	-
67	433291.30	2184719.54	Картометрический	0,1	-
68	433247.41	2184709.61	Картометрический	0,1	-
69	433222.82	2184704.05	Картометрический	0,1	-
70	433193.76	2184697.47	Картометрический	0,1	-
71	433196.48	2184678.20	Картометрический	0,1	-
72	433198.82	2184661.63	Картометрический	0,1	-
73	433200.41	2184650.33	Картометрический	0,1	-
74	433201.31	2184643.95	Картометрический	0,1	-
75	433206.56	2184606.73	Картометрический	0,1	-

Раздел 2					
Сведения о местоположении границ объекта					
Обозначение характерных точек границ	**Координаты, м**		**Метод определения координат характерной точки**	**Средняя квадратическая погрешность положения характерной точки (Mt), м**	**Описание обозначения точки на местности (при наличии)**
	X	**Y**			
1	**2**	**3**	**4**	**5**	**6**
76	433117.41	2184603.20	Картометрический	0,1	-
77	433123.51	2184554.19	Картометрический	0,1	-
78	433073.65	2184495.04	Картометрический	0,1	-
79	433084.38	2184425.56	Картометрический	0,1	-
80	433113.27	2184429.81	Картометрический	0,1	-
81	433119.73	2184380.24	Картометрический	0,1	-
82	433119.74	2184380.20	Картометрический	0,1	-
83	433119.74	2184380.17	Картометрический	0,1	-
84	433124.12	2184350.80	Картометрический	0,1	-
85	433124.18	2184350.40	Картометрический	0,1	-
86	433135.18	2184276.72	Картометрический	0,1	-
87	433137.73	2184259.66	Картометрический	0,1	-
88	433108.20	2184253.77	Картометрический	0,1	-
89	433021.51	2184241.01	Картометрический	0,1	-
90	433001.68	2184238.09	Картометрический	0,1	-
91	433001.34	2184238.04	Картометрический	0,1	-
92	433001.03	2184237.99	Картометрический	0,1	-
93	432963.34	2184232.45	Картометрический	0,1	-
94	432937.71	2184407.88	Картометрический	0,1	-
95	432900.78	2184409.31	Картометрический	0,1	-
96	432902.29	2184450.31	Картометрический	0,1	-
97	432903.37	2184468.26	Картометрический	0,1	-
98	432881.59	2184472.83	Картометрический	0,1	-
99	432863.54	2184477.95	Картометрический	0,1	-
100	432863.40	2184477.99	Картометрический	0,1	-
101	432839.91	2184485.58	Картометрический	0,1	-
102	432829.43	2184488.97	Картометрический	0,1	-
103	432829.69	2184489.94	Картометрический	0,1	-
104	432799.33	2184511.34	Картометрический	0,1	-
105	432777.25	2184519.39	Картометрический	0,1	-
106	432763.72	2184521.97	Картометрический	0,1	-
107	432742.62	2184525.99	Картометрический	0,1	-
108	432741.90	2184526.13	Картометрический	0,1	-
109	432726.81	2184529.01	Картометрический	0,1	-
110	432712.81	2184531.69	Картометрический	0,1	-
111	432712.76	2184531.70	Картометрический	0,1	-
112	432710.76	2184555.81	Картометрический	0,1	-
113	432707.03	2184600.76	Картометрический	0,1	-
114	432709.84	2184639.28	Картометрический	0,1	-
115	432723.98	2184833.30	Картометрический	0,1	-

Раздел 2					
Сведения о местоположении границ объекта					
Обозначение характерных точек границ	**Координаты, м**		**Метод определения координат характерной точки**	**Средняя квадратическая погрешность положения характерной точки (Mt), м**	**Описание обозначения точки на местности (при наличии)**
	X	**Y**			
1	**2**	**3**	**4**	**5**	**6**
116	432730.43	2184855.92	Картометрический	0,1	-
117	432755.82	2184945.11	Картометрический	0,1	-
118	432772.97	2185003.25	Картометрический	0,1	-
119	432776.23	2185008.69	Картометрический	0,1	-
1	432776.74	2185009.55	Картометрический	0,1	-
120	433717.76	2185031.44	Картометрический	0,1	-
121	433694.88	2185086.91	Картометрический	0,1	-
122	433648.52	2185067.78	Картометрический	0,1	-
123	433637.87	2185080.98	Картометрический	0,1	-
124	433633.15	2185089.90	Картометрический	0,1	-
125	433632.91	2185095.70	Картометрический	0,1	-
126	433624.40	2185093.67	Картометрический	0,1	-
127	433628.82	2185088.93	Картометрический	0,1	-
128	433634.84	2185079.32	Картометрический	0,1	-
129	433644.04	2185065.94	Картометрический	0,1	-
130	433639.41	2185064.03	Картометрический	0,1	-
131	433662.29	2185008.56	Картометрический	0,1	-
120	433717.76	2185031.44	Картометрический	0,1	-
132	433095.55	2184540.33	Картометрический	0,1	-
133	433095.55	2184542.33	Картометрический	0,1	-
134	433093.55	2184542.33	Картометрический	0,1	-
135	433093.55	2184540.33	Картометрический	0,1	-
132	433095.55	2184540.33	Картометрический	0,1	-
136	433089.10	2184595.59	Картометрический	0,1	-
137	433088.81	2184595.59	Картометрический	0,1	-
138	433088.81	2184593.59	Картометрический	0,1	-
139	433089.47	2184593.59	Картометрический	0,1	-
140	433089.67	2184592.52	Картометрический	0,1	-
141	433091.64	2184592.89	Картометрический	0,1	-
142	433090.72	2184597.81	Картометрический	0,1	-
143	433088.75	2184597.44	Картометрический	0,1	-
136	433089.10	2184595.59	Картометрический	0,1	-
144	433100.29	2184546.29	Картометрический	0,1	-
145	433100.29	2184548.29	Картометрический	0,1	-
146	433098.29	2184548.29	Картометрический	0,1	-
147	433098.29	2184546.29	Картометрический	0,1	-
144	433100.29	2184546.29	Картометрический	0,1	-
148	433089.49	2184581.28	Картометрический	0,1	-
149	433089.49	2184583.28	Картометрический	0,1	-
150	433087.49	2184583.28	Картометрический	0,1	-

Раздел 2					
Сведения о местоположении границ объекта					
Обозначение характерных точек границ	**Координаты, м**		**Метод определения координат характерной точки**	**Средняя квадратическая погрешность положения характерной точки (Mt), м**	**Описание обозначения точки на местности (при наличии)**
	X	**Y**			
1	**2**	**3**	**4**	**5**	**6**
151	433087.49	2184581.28	Картометрический	0,1	-
148	433089.49	2184581.28	Картометрический	0,1	-
152	433095.09	2184549.30	Картометрический	0,1	-
153	433095.09	2184551.30	Картометрический	0,1	-
154	433093.09	2184551.30	Картометрический	0,1	-
155	433093.09	2184549.30	Картометрический	0,1	-
152	433095.09	2184549.30	Картометрический	0,1	-
156	434143.43	2185282.66	Картометрический	0,1	-
157	434064.55	2185342.98	Картометрический	0,1	-
158	434119.63	2185425.42	Картометрический	0,1	-
159	434200.81	2185365.99	Картометрический	0,1	-
156	434143.43	2185282.66	Картометрический	0,1	-
160	433881.83	2185596.32	Картометрический	0,1	-
161	433932.86	2185674.29	Картометрический	0,1	-
162	434014.50	2185613.85	Картометрический	0,1	-
163	433954.36	2185526.38	Картометрический	0,1	-
160	433881.83	2185596.32	Картометрический	0,1	-
164	434537.43	2185100.77	Картометрический	0,1	-
165	434537.44	2185100.74	Картометрический	0,1	-
166	434537.11	2185100.26	Картометрический	0,1	-
167	434508.32	2185119.34	Картометрический	0,1	-
168	434495.93	2185102.62	Картометрический	0,1	-
169	434514.34	2185088.01	Картометрический	0,1	-
170	434516.86	2185085.99	Картометрический	0,1	-
171	434502.30	2185071.30	Картометрический	0,1	-
172	434491.92	2185065.35	Картометрический	0,1	-
173	434491.61	2185065.87	Картометрический	0,1	-
174	434450.57	2185061.95	Картометрический	0,1	-
175	434449.98	2185066.39	Картометрический	0,1	-
176	434443.50	2185066.23	Картометрический	0,1	-
177	434443.47	2185068.42	Картометрический	0,1	-
178	434442.07	2185068.52	Картометрический	0,1	-
179	434416.71	2185054.09	Картометрический	0,1	-
180	434415.41	2185053.55	Картометрический	0,1	-
181	434416.70	2185052.80	Картометрический	0,1	-
182	434433.40	2185043.09	Картометрический	0,1	-
183	434430.88	2185038.51	Картометрический	0,1	-
184	434445.40	2185027.25	Картометрический	0,1	-
185	434415.04	2184992.14	Картометрический	0,1	-
186	434395.37	2185009.74	Картометрический	0,1	-

Раздел 2					
Сведения о местоположении границ объекта					
Обозначение характерных точек границ	**Координаты, м**		**Метод определения координат характерной точки**	**Средняя квадратическая погрешность положения характерной точки (Mt), м**	**Описание обозначения точки на местности (при наличии)**
	X	**Y**			
1	**2**	**3**	**4**	**5**	**6**
187	434377.75	2185025.50	Картометрический	0,1	-
188	434387.56	2185061.29	Картометрический	0,1	-
189	434384.74	2185062.45	Картометрический	0,1	-
190	434388.67	2185066.88	Картометрический	0,1	-
191	434386.48	2185068.61	Картометрический	0,1	-
192	434389.15	2185071.75	Картометрический	0,1	-
193	434389.34	2185086.70	Картометрический	0,1	-
194	434386.50	2185086.93	Картометрический	0,1	-
195	434384.61	2185092.78	Картометрический	0,1	-
196	434391.64	2185108.95	Картометрический	0,1	-
197	434393.34	2185123.05	Картометрический	0,1	-
198	434398.28	2185134.22	Картометрический	0,1	-
199	434399.86	2185137.80	Картометрический	0,1	-
200	434395.30	2185139.35	Картометрический	0,1	-
201	434395.89	2185144.20	Картометрический	0,1	-
202	434401.42	2185140.27	Картометрический	0,1	-
203	434425.34	2185168.75	Картометрический	0,1	-
204	434431.75	2185178.47	Картометрический	0,1	-
205	434439.37	2185192.34	Картометрический	0,1	-
206	434447.40	2185205.16	Картометрический	0,1	-
207	434460.70	2185222.67	Картометрический	0,1	-
208	434466.36	2185228.18	Картометрический	0,1	-
209	434478.62	2185242.92	Картометрический	0,1	-
210	434502.65	2185265.15	Картометрический	0,1	-
211	434524.79	2185289.34	Картометрический	0,1	-
212	434533.66	2185305.04	Картометрический	0,1	-
213	434559.43	2185299.90	Картометрический	0,1	-
214	434583.28	2185294.45	Картометрический	0,1	-
215	434585.18	2185298.73	Картометрический	0,1	-
216	434609.98	2185293.53	Картометрический	0,1	-
217	434612.84	2185289.67	Картометрический	0,1	-
218	434613.09	2185288.24	Картометрический	0,1	-
219	434614.74	2185279.06	Картометрический	0,1	-
220	434615.62	2185278.47	Картометрический	0,1	-
221	434625.60	2185275.38	Картометрический	0,1	-
222	434628.20	2185273.93	Картометрический	0,1	-
223	434623.18	2185272.60	Картометрический	0,1	-
224	434609.61	2185246.92	Картометрический	0,1	-
225	434592.14	2185236.56	Картометрический	0,1	-
226	434586.39	2185220.52	Картометрический	0,1	-

Раздел 2

Сведения о местоположении границ объекта

Обозначение характерных точек границ	Координаты, м		Метод определения координат характерной точки	Средняя квадратическая погрешность положения характерной точки (Mt), м	Описание обозначения точки на местности (при наличии)
	X	Y			
1	2	3	4	5	6
227	434578.05	2185223.46	Картометрический	0,1	-
228	434577.60	2185213.61	Картометрический	0,1	-
229	434575.69	2185174.17	Картометрический	0,1	-
230	434574.42	2185155.78	Картометрический	0,1	-
231	434554.14	2185137.25	Картометрический	0,1	-
232	434544.30	2185121.33	Картометрический	0,1	-
233	434547.12	2185119.31	Картометрический	0,1	-
164	434537.43	2185100.77	Картометрический	0,1	-

3. Сведения о характерных точках части (частей) границы объекта

Обозначение характерных точек границ	Координаты, м		Метод определения координат характерной точки	Средняя квадратическая погрешность положения характерной точки (Mt), м	Описание обозначения точки на местности (при наличии)
	X	Y			
1	2	3	4	5	6
-	-	-	-	-	-

Раздел 3							
Сведения о местоположении измененных (уточненных) границ объекта							
1. Система координат -							
2. Сведения о характерных точках границ объекта							
Обозначение характерных точек границ	**Существующие координаты, м**		**Измененные (уточненные) координаты, м**		**Метод определения координат характерной точки**	**Средняя квадратическая погрешность положения характерной точки (Mt), м**	**Описание обозначения точки на местности (при наличии)**
	X	**Y**	**X**	**Y**			
1	**2**	**3**	**4**	**5**	**6**	**7**	**8**
-	-	-	-	-	-	-	
3. Сведения о характерных точках части (частей) границы объекта							
Обозначение характерных точек границ	**Существующие координаты, м**		**Измененные (уточненные) координаты, м**		**Метод определения координат характерной точки**	**Средняя квадратическая погрешность положения характерной точки (Mt), м**	**Описание обозначения точки на местности (при наличии)**
	X	**Y**	**X**	**Y**			
1	**2**	**3**	**4**	**5**	**6**	**7**	**8**
-	-	-	-	-	-	-	

Раздел 4

План границ объекта

Масштаб 1:9500

Условные обозначения:

- граница объекта, местоположение которого описано
- границы муниципальных образований
- границы зон с особыми условиями использования территорий
- границы земельных участков по сведениям ЕГРН
- характерная точка границы объекта

Подпись_____Дата «_____»_____ 20___г.

Место для оттиска печати (при наличии) лица, составившего описание местоположения границ объекта

ОПИСАНИЕ МЕСТОПОЛОЖЕНИЯ ГРАНИЦ д. Лаговское		
(наименование объекта, местоположение границ которого описано (далее - объект))		
Раздел 1		
Сведения об объекте		
№ п/п	**Характеристики объекта**	**Описание характеристик**
1	**2**	**3**
1.	Местоположение объекта	Московская область, Городской округ Подольск
2.	Площадь объекта +/- величина погрешности определения площади (Р +/- Дельта Р)	836822 кв. м ± 320 кв. м
3.	Иные характеристики объекта	

Раздел 2

Сведения о местоположении границ объекта

1. Система координат МСК-50, зона 2

2. Сведения о характерных точках границ объекта

Обозначение характерных точек границ	Координаты, м		Метод определения координат характерной точки	Средняя квадратическая погрешность положения характерной точки (Mt), м	Описание обозначения точки на местности (при наличии)
	X	Y			
1	2	3	4	5	6
1	419171.05	2189516.53	Картометрический	0,1	-
2	419048.00	2189516.53	Картометрический	0,1	-
3	419047.87	2189516.53	Картометрический	0,1	-
4	418946.83	2189515.77	Картометрический	0,1	-
5	418883.84	2189515.20	Картометрический	0,1	-
6	418785.36	2189515.39	Картометрический	0,1	-
7	418785.00	2189515.39	Картометрический	0,1	-
8	418666.67	2189513.11	Картометрический	0,1	-
9	418666.55	2189513.10	Картометрический	0,1	-
10	418654.02	2189528.65	Картометрический	0,1	-
11	418640.53	2189533.05	Картометрический	0,1	-
12	418640.76	2189553.07	Картометрический	0,1	-
13	418640.79	2189556.17	Картометрический	0,1	-
14	418640.98	2189573.47	Картометрический	0,1	-
15	418641.16	2189588.87	Картометрический	0,1	-
16	418640.02	2189590.17	Картометрический	0,1	-
17	418634.47	2189596.50	Картометрический	0,1	-
18	418654.11	2189597.22	Картометрический	0,1	-
19	418700.71	2189598.70	Картометрический	0,1	-
20	418740.74	2189599.84	Картометрический	0,1	-
21	418777.88	2189599.34	Картометрический	0,1	-
22	418780.58	2189599.47	Картометрический	0,1	-
23	418822.46	2189601.52	Картометрический	0,1	-
24	418853.61	2189602.19	Картометрический	0,1	-
25	418881.37	2189602.99	Картометрический	0,1	-
26	418900.66	2189604.06	Картометрический	0,1	-
27	418922.81	2189606.04	Картометрический	0,1	-
28	418935.68	2189607.78	Картометрический	0,1	-
29	418966.69	2189610.56	Картометрический	0,1	-
30	418974.30	2189610.84	Картометрический	0,1	-
31	418993.07	2189611.52	Картометрический	0,1	-
32	419021.90	2189611.59	Картометрический	0,1	-
33	419047.47	2189610.45	Картометрический	0,1	-
34	419070.38	2189607.40	Картометрический	0,1	-
35	419084.75	2189606.70	Картометрический	0,1	-

Раздел 2					
Сведения о местоположении границ объекта					
Обозначение характерных точек границ	**Координаты, м**		**Метод определения координат характерной точки**	**Средняя квадратическая погрешность положения характерной точки (Mt), м**	**Описание обозначения точки на местности (при наличии)**
	X	**Y**			
1	**2**	**3**	**4**	**5**	**6**
36	419087.87	2189606.65	Картометрический	0,1	-
37	419103.08	2189787.42	Картометрический	0,1	-
38	419093.65	2189888.35	Картометрический	0,1	-
39	419092.46	2189916.89	Картометрический	0,1	-
40	419098.36	2189970.32	Картометрический	0,1	-
41	419087.25	2190063.33	Картометрический	0,1	-
42	419086.40	2190116.90	Картометрический	0,1	-
43	419086.22	2190126.72	Картометрический	0,1	-
44	419085.70	2190154.73	Картометрический	0,1	-
45	419098.87	2190198.25	Картометрический	0,1	-
46	419109.31	2190257.67	Картометрический	0,1	-
47	419122.76	2190300.48	Картометрический	0,1	-
48	419132.76	2190320.87	Картометрический	0,1	-
49	419125.59	2190328.38	Картометрический	0,1	-
50	419137.92	2190374.79	Картометрический	0,1	-
51	419098.67	2190387.67	Картометрический	0,1	-
52	419051.10	2190403.27	Картометрический	0,1	-
53	419078.62	2190488.48	Картометрический	0,1	-
54	419087.85	2190517.00	Картометрический	0,1	-
55	419097.08	2190545.72	Картометрический	0,1	-
56	419101.85	2190560.50	Картометрический	0,1	-
57	419106.37	2190574.52	Картометрический	0,1	-
58	419110.35	2190586.87	Картометрический	0,1	-
59	419112.72	2190594.24	Картометрический	0,1	-
60	419013.00	2190564.02	Картометрический	0,1	-
61	419009.71	2190563.03	Картометрический	0,1	-
62	419004.89	2190590.51	Картометрический	0,1	-
63	418984.76	2190705.63	Картометрический	0,1	-
64	419059.42	2190692.35	Картометрический	0,1	-
65	419080.13	2190688.66	Картометрический	0,1	-
66	419085.96	2190687.61	Картометрический	0,1	-
67	419229.22	2190765.87	Картометрический	0,1	-
68	419266.79	2190772.13	Картометрический	0,1	-
69	419298.91	2190800.74	Картометрический	0,1	-
70	419299.87	2190809.59	Картометрический	0,1	-
71	419300.91	2190819.11	Картометрический	0,1	-
72	419301.33	2190823.01	Картометрический	0,1	-
73	419302.40	2190832.76	Картометрический	0,1	-
74	419303.84	2190846.00	Картометрический	0,1	-
75	419304.64	2190853.37	Картометрический	0,1	-

Раздел 2					
Сведения о местоположении границ объекта					
Обозначение характерных точек границ	**Координаты, м**		**Метод определения координат характерной точки**	**Средняя квадратическая погрешность положения характерной точки (Mt), м**	**Описание обозначения точки на местности (при наличии)**
	X	**Y**			
1	**2**	**3**	**4**	**5**	**6**
76	419306.04	2190866.17	Картометрический	0,1	-
77	419307.37	2190878.43	Картометрический	0,1	-
78	419310.09	2190903.40	Картометрический	0,1	-
79	419339.07	2190914.18	Картометрический	0,1	-
80	419348.32	2190938.28	Картометрический	0,1	-
81	419348.56	2190938.91	Картометрический	0,1	-
82	419474.36	2190985.30	Картометрический	0,1	-
83	419473.74	2190986.85	Картометрический	0,1	-
84	419534.10	2191010.96	Картометрический	0,1	-
85	419533.78	2191006.88	Картометрический	0,1	-
86	419623.33	2191039.41	Картометрический	0,1	-
87	419734.80	2191079.89	Картометрический	0,1	-
88	419745.06	2191051.95	Картометрический	0,1	-
89	419748.95	2191041.25	Картометрический	0,1	-
90	419758.29	2191015.66	Картометрический	0,1	-
91	419770.82	2190955.59	Картометрический	0,1	-
92	419770.18	2190885.52	Картометрический	0,1	-
93	419744.43	2190814.20	Картометрический	0,1	-
94	419709.70	2190742.22	Картометрический	0,1	-
95	419698.02	2190718.01	Картометрический	0,1	-
96	419655.59	2190635.07	Картометрический	0,1	-
97	419646.56	2190617.44	Картометрический	0,1	-
98	419646.31	2190616.89	Картометрический	0,1	-
99	419646.09	2190616.33	Картометрический	0,1	-
100	419645.91	2190615.74	Картометрический	0,1	-
101	419645.79	2190615.15	Картометрический	0,1	-
102	419645.72	2190614.55	Картометрический	0,1	-
103	419645.69	2190613.94	Картометрический	0,1	-
104	419645.67	2190612.98	Картометрический	0,1	-
105	419645.38	2190596.69	Картометрический	0,1	-
106	419639.79	2190273.04	Картометрический	0,1	-
107	419638.90	2190221.63	Картометрический	0,1	-
108	419633.96	2189935.01	Картометрический	0,1	-
109	419630.04	2189741.12	Картометрический	0,1	-
110	419627.70	2189628.89	Картометрический	0,1	-
111	419626.76	2189554.91	Картометрический	0,1	-
112	419628.14	2189518.50	Картометрический	0,1	-
113	419554.37	2189519.19	Картометрический	0,1	-
114	419553.99	2189519.19	Картометрический	0,1	-
115	419477.31	2189518.43	Картометрический	0,1	-

Раздел 2					
Сведения о местоположении границ объекта					
Обозначение характерных точек границ	**Координаты, м**		**Метод определения координат характерной точки**	**Средняя квадратическая погрешность положения характерной точки (Mt), м**	**Описание обозначения точки на местности (при наличии)**
	X	**Y**			
1	**2**	**3**	**4**	**5**	**6**
116	419364.36	2189518.05	Картометрический	0,1	-
117	419364.23	2189518.05	Картометрический	0,1	-
118	419241.80	2189516.72	Картометрический	0,1	-
1	419171.05	2189516.53	Картометрический	0,1	-
3. Сведения о характерных точках части (частей) границы объекта					
Обозначение характерных точек границ	**Координаты, м**		**Метод определения координат характерной точки**	**Средняя квадратическая погрешность положения характерной точки (Mt), м**	**Описание обозначения точки на местности (при наличии)**
	X	**Y**			
1	**2**	**3**	**4**	**5**	**6**
-	-	-	-	-	-

Раздел 3							
Сведения о местоположении измененных (уточненных) границ объекта							
1. Система координат -							
2. Сведения о характерных точках границ объекта							
Обозначение характерных точек границ	**Существующие координаты, м**		**Измененные (уточненные) координаты, м**		**Метод определения координат характерной точки**	**Средняя квадратическая погрешность положения характерной точки (Mt), м**	**Описание обозначения точки на местности (при наличии)**
	X	**Y**	**X**	**Y**			
1	**2**	**3**	**4**	**5**	**6**	**7**	**8**
-	-	-	-	-	-	-	
3. Сведения о характерных точках части (частей) границы объекта							
Обозначение характерных точек границ	**Существующие координаты, м**		**Измененные (уточненные) координаты, м**		**Метод определения координат характерной точки**	**Средняя квадратическая погрешность положения характерной точки (Mt), м**	**Описание обозначения точки на местности (при наличии)**
	X	**Y**	**X**	**Y**			
1	**2**	**3**	**4**	**5**	**6**	**7**	**8**
-	-	-	-	-	-	-	

Раздел 4

План границ объекта

Масштаб 1:8000

Условные обозначения:

- граница объекта, местоположение которого описано
- границы муниципальных образований
- границы зон с особыми условиями использования территорий
- границы земельных участков по сведениям ЕГРН
- характерная точка границы объекта

Подпись_____Дата «_____»_____ 20___г.

Место для оттиска печати (при наличии) лица, составившего описание местоположения границ объекта

ОПИСАНИЕ МЕСТОПОЛОЖЕНИЯ ГРАНИЦ д. Лемешово		
(наименование объекта, местоположение границ которого описано (далее - объект))		
Раздел 1		
Сведения об объекте		
№ п/п	**Характеристики объекта**	**Описание характеристик**
1	**2**	**3**
1.	Местоположение объекта	Московская область, Городской округ Подольск
2.	Площадь объекта +/- величина погрешности определения площади (Р +/- Дельта Р)	471886 кв. м ± 240 кв. м
3.	Иные характеристики объекта	

Раздел 2

Сведения о местоположении границ объекта

1. Система координат МСК-50, зона 2

2. Сведения о характерных точках границ объекта

Обозначение характерных точек границ	Координаты, м		Метод определения координат характерной точки	Средняя квадратическая погрешность положения характерной точки (Mt), м	Описание обозначения точки на местности (при наличии)
	X	Y			
1	2	3	4	5	6
1	432661.01	2186497.60	Картометрический	0,1	-
2	432787.50	2186260.97	Картометрический	0,1	-
3	432791.50	2186261.40	Картометрический	0,1	-
4	432794.96	2186261.86	Картометрический	0,1	-
5	432811.40	2186264.03	Картометрический	0,1	-
6	432840.45	2186267.85	Картометрический	0,1	-
7	432869.50	2186271.67	Картометрический	0,1	-
8	432898.55	2186275.50	Картометрический	0,1	-
9	432911.80	2186277.24	Картометрический	0,1	-
10	432927.59	2186285.71	Картометрический	0,1	-
11	432961.79	2186304.05	Картометрический	0,1	-
12	433009.30	2186329.54	Картометрический	0,1	-
13	433009.26	2186333.89	Картометрический	0,1	-
14	433034.31	2186335.30	Картометрический	0,1	-
15	433036.25	2186334.09	Картометрический	0,1	-
16	433044.00	2186339.75	Картометрический	0,1	-
17	433131.00	2186340.75	Картометрический	0,1	-
18	433139.62	2186348.88	Картометрический	0,1	-
19	433141.42	2186342.03	Картометрический	0,1	-
20	433144.84	2186329.00	Картометрический	0,1	-
21	433145.79	2186326.71	Картометрический	0,1	-
22	433148.80	2186304.70	Картометрический	0,1	-
23	433147.36	2186304.64	Картометрический	0,1	-
24	433150.05	2186286.31	Картометрический	0,1	-
25	433192.79	2186282.04	Картометрический	0,1	-
26	433196.74	2186270.91	Картометрический	0,1	-
27	433199.53	2186266.85	Картометрический	0,1	-
28	433230.78	2186280.87	Картометрический	0,1	-
29	433327.42	2186287.38	Картометрический	0,1	-
30	433308.32	2186325.57	Картометрический	0,1	-
31	433317.40	2186336.62	Картометрический	0,1	-
32	433324.48	2186351.27	Картометрический	0,1	-
33	433295.39	2186399.09	Картометрический	0,1	-
34	433267.66	2186477.60	Картометрический	0,1	-
35	433256.60	2186522.75	Картометрический	0,1	-

Раздел 2					
Сведения о местоположении границ объекта					
Обозначение характерных точек границ	**Координаты, м**		**Метод определения координат характерной точки**	**Средняя квадратическая погрешность положения характерной точки (Mt), м**	**Описание обозначения точки на местности (при наличии)**
	X	**Y**			
1	**2**	**3**	**4**	**5**	**6**
36	433413.98	2186469.13	Картометрический	0,1	-
37	433436.17	2186489.71	Картометрический	0,1	-
38	433421.29	2186499.78	Картометрический	0,1	-
39	433328.08	2186535.27	Картометрический	0,1	-
40	433286.95	2186559.48	Картометрический	0,1	-
41	433282.25	2186579.28	Картометрический	0,1	-
42	433274.62	2186587.39	Картометрический	0,1	-
43	433224.06	2186735.31	Картометрический	0,1	-
44	433195.55	2186778.02	Картометрический	0,1	-
45	433199.25	2186827.25	Картометрический	0,1	-
46	433196.99	2186832.27	Картометрический	0,1	-
47	433165.31	2186896.31	Картометрический	0,1	-
48	433139.73	2186951.72	Картометрический	0,1	-
49	433139.72	2186951.79	Картометрический	0,1	-
50	433120.90	2186990.80	Картометрический	0,1	-
51	433131.95	2187030.50	Картометрический	0,1	-
52	433130.52	2187044.93	Картометрический	0,1	-
53	433141.22	2187071.85	Картометрический	0,1	-
54	433071.73	2187094.68	Картометрический	0,1	-
55	433064.68	2187098.76	Картометрический	0,1	-
56	433052.59	2187119.01	Картометрический	0,1	-
57	433012.17	2187088.28	Картометрический	0,1	-
58	433008.30	2187085.36	Картометрический	0,1	-
59	433007.18	2187084.52	Картометрический	0,1	-
60	433002.89	2187067.38	Картометрический	0,1	-
61	432981.26	2186982.50	Картометрический	0,1	-
62	432926.16	2186953.76	Картометрический	0,1	-
63	432889.97	2186960.22	Картометрический	0,1	-
64	432840.61	2186998.66	Картометрический	0,1	-
65	432839.10	2186999.48	Картометрический	0,1	-
66	432816.66	2186951.86	Картометрический	0,1	-
67	432768.87	2186965.93	Картометрический	0,1	-
68	432780.20	2187005.20	Картометрический	0,1	-
69	432760.78	2187014.87	Картометрический	0,1	-
70	432741.24	2187025.17	Картометрический	0,1	-
71	432720.93	2187033.71	Картометрический	0,1	-
72	432715.88	2187015.91	Картометрический	0,1	-
73	432694.32	2187024.68	Картометрический	0,1	-
74	432693.51	2187023.13	Картометрический	0,1	-
75	432642.48	2187045.22	Картометрический	0,1	-

Раздел 2					
Сведения о местоположении границ объекта					
Обозначение характерных точек границ	**Координаты, м**		**Метод определения координат характерной точки**	**Средняя квадратическая погрешность положения характерной точки (Mt), м**	**Описание обозначения точки на местности (при наличии)**
	X	**Y**			
1	**2**	**3**	**4**	**5**	**6**
76	432640.81	2187045.37	Картометрический	0,1	-
77	432634.29	2187048.21	Картометрический	0,1	-
78	432612.69	2187057.90	Картометрический	0,1	-
79	432580.82	2187004.63	Картометрический	0,1	-
80	432549.32	2186948.75	Картометрический	0,1	-
81	432544.14	2186951.73	Картометрический	0,1	-
82	432543.22	2186950.63	Картометрический	0,1	-
83	432531.47	2186956.53	Картометрический	0,1	-
84	432529.14	2186951.43	Картометрический	0,1	-
85	432531.23	2186952.19	Картометрический	0,1	-
86	432540.70	2186947.62	Картометрический	0,1	-
87	432540.31	2186947.15	Картометрический	0,1	-
88	432537.71	2186946.24	Картометрический	0,1	-
89	432525.30	2186942.96	Картометрический	0,1	-
90	432523.84	2186942.01	Картометрический	0,1	-
91	432560.50	2186801.34	Картометрический	0,1	-
92	432592.90	2186677.00	Картометрический	0,1	-
93	432621.70	2186584.43	Картометрический	0,1	-
94	432640.81	2186542.22	Картометрический	0,1	-
95	432637.93	2186541.59	Картометрический	0,1	-
96	432660.68	2186497.77	Картометрический	0,1	-
1	432661.01	2186497.60	Картометрический	0,1	-
97	432967.04	2186136.63	Картометрический	0,1	-
98	432939.52	2186127.31	Картометрический	0,1	-
99	432904.20	2186129.43	Картометрический	0,1	-
100	432880.24	2186129.81	Картометрический	0,1	-
101	432846.42	2186130.38	Картометрический	0,1	-
102	432853.30	2186106.59	Картометрический	0,1	-
103	432858.02	2186087.96	Картометрический	0,1	-
104	432875.35	2186019.55	Картометрический	0,1	-
105	432886.00	2185977.50	Картометрический	0,1	-
106	432915.00	2185869.25	Картометрический	0,1	-
107	432916.50	2185864.50	Картометрический	0,1	-
108	432919.00	2185852.75	Картометрический	0,1	-
109	432921.50	2185853.00	Картометрический	0,1	-
110	432924.00	2185853.25	Картометрический	0,1	-
111	432956.50	2185853.25	Картометрический	0,1	-
112	432967.98	2185856.24	Картометрический	0,1	-
113	432965.77	2185866.32	Картометрический	0,1	-
114	432966.16	2185881.42	Картометрический	0,1	-

Раздел 2

Сведения о местоположении границ объекта

Обозначение характерных точек границ	Координаты, м		Метод определения координат характерной точки	Средняя квадратическая погрешность положения характерной точки (Mt), м	Описание обозначения точки на местности (при наличии)
	X	Y			
1	2	3	4	5	6
115	432972.22	2185894.54	Картометрический	0,1	-
116	432947.01	2185949.73	Картометрический	0,1	-
117	432939.47	2185970.16	Картометрический	0,1	-
118	432938.29	2185995.10	Картометрический	0,1	-
119	432944.03	2186024.62	Картометрический	0,1	-
120	432969.59	2186118.86	Картометрический	0,1	-
97	432967.04	2186136.63	Картометрический	0,1	-

3. Сведения о характерных точках части (частей) границы объекта

Обозначение характерных точек границ	Координаты, м		Метод определения координат характерной точки	Средняя квадратическая погрешность положения характерной точки (Mt), м	Описание обозначения точки на местности (при наличии)
	X	Y			
1	2	3	4	5	6
-	-	-	-	-	-

Раздел 3							
Сведения о местоположении измененных (уточненных) границ объекта							
1. Система координат -							
2. Сведения о характерных точках границ объекта							
Обозначение характерных точек границ	**Существующие координаты, м**		**Измененные (уточненные) координаты, м**		**Метод определения координат характерной точки**	**Средняя квадратическая погрешность положения характерной точки (Mt), м**	**Описание обозначения точки на местности (при наличии)**
	X	**Y**	**X**	**Y**			
1	**2**	**3**	**4**	**5**	**6**	**7**	**8**
-	-	-	-	-	-	-	
3. Сведения о характерных точках части (частей) границы объекта							
Обозначение характерных точек границ	**Существующие координаты, м**		**Измененные (уточненные) координаты, м**		**Метод определения координат характерной точки**	**Средняя квадратическая погрешность положения характерной точки (Mt), м**	**Описание обозначения точки на местности (при наличии)**
	X	**Y**	**X**	**Y**			
1	**2**	**3**	**4**	**5**	**6**	**7**	**8**
-	-	-	-	-	-	-	

Раздел 4

План границ объекта

Масштаб 1:6500

Условные обозначения:

- граница объекта, местоположение которого описано
- границы муниципальных образований
- границы зон с особыми условиями использования территорий
- границы земельных участков по сведениям ЕГРН
- характерная точка границы объекта

Подпись_____Дата «_____»_____ 20___г.

Место для оттиска печати (при наличии) лица, составившего описание местоположения границ объекта

ОПИСАНИЕ МЕСТОПОЛОЖЕНИЯ ГРАНИЦ д. Лопаткино		
(наименование объекта, местоположение границ которого описано (далее - объект))		
Раздел 1		
Сведения об объекте		
№ п/п	**Характеристики объекта**	**Описание характеристик**
1	**2**	**3**
1.	Местоположение объекта	Московская область, Городской округ Подольск
2.	Площадь объекта +/- величина погрешности определения площади (Р +/- Дельта Р)	113651 кв. м ± 118 кв. м
3.	Иные характеристики объекта	

Раздел 2

Сведения о местоположении границ объекта

1. Система координат МСК-50, зона 2

2. Сведения о характерных точках границ объекта

Обозначение характерных точек границ	Координаты, м		Метод определения координат характерной точки	Средняя квадратическая погрешность положения характерной точки (Mt), м	Описание обозначения точки на местности (при наличии)
	X	Y			
1	2	3	4	5	6
1	420076.70	2196617.68	Картометрический	0,1	-
2	420007.52	2196596.05	Картометрический	0,1	-
3	419914.58	2196566.98	Картометрический	0,1	-
4	419877.44	2196628.69	Картометрический	0,1	-
5	419905.80	2196645.59	Картометрический	0,1	-
6	419887.00	2196673.83	Картометрический	0,1	-
7	419875.51	2196700.07	Картометрический	0,1	-
8	419820.82	2196799.24	Картометрический	0,1	-
9	419802.83	2196812.88	Картометрический	0,1	-
10	419806.83	2196815.92	Картометрический	0,1	-
11	419804.69	2196819.25	Картометрический	0,1	-
12	419799.90	2196824.19	Картометрический	0,1	-
13	419790.74	2196837.80	Картометрический	0,1	-
14	419793.80	2196839.72	Картометрический	0,1	-
15	419795.22	2196840.66	Картометрический	0,1	-
16	419771.08	2196882.12	Картометрический	0,1	-
17	419714.29	2196992.94	Картометрический	0,1	-
18	419707.63	2197011.45	Картометрический	0,1	-
19	419698.95	2197035.55	Картометрический	0,1	-
20	419696.33	2197067.86	Картометрический	0,1	-
21	419696.54	2197068.16	Картометрический	0,1	-
22	419707.12	2197083.36	Картометрический	0,1	-
23	419712.94	2197091.73	Картометрический	0,1	-
24	419713.05	2197091.89	Картометрический	0,1	-
25	419715.17	2197093.52	Картометрический	0,1	-
26	419719.61	2197096.93	Картометрический	0,1	-
27	419723.00	2197099.54	Картометрический	0,1	-
28	419728.03	2197103.41	Картометрический	0,1	-
29	419757.25	2197125.90	Картометрический	0,1	-
30	419800.56	2197149.78	Картометрический	0,1	-
31	419807.29	2197150.00	Картометрический	0,1	-
32	419821.42	2197138.99	Картометрический	0,1	-
33	419824.29	2197140.92	Картометрический	0,1	-
34	419842.62	2197123.85	Картометрический	0,1	-
35	419856.58	2197095.42	Картометрический	0,1	-

Раздел 2

Сведения о местоположении границ объекта

Обозначение характерных точек границ	Координаты, м		Метод определения координат характерной точки	Средняя квадратическая погрешность положения характерной точки (Mt), м	Описание обозначения точки на местности (при наличии)
	X	Y			
1	2	3	4	5	6
36	419886.33	2197073.16	Картометрический	0,1	-
37	419920.78	2197015.58	Картометрический	0,1	-
38	419855.13	2196971.95	Картометрический	0,1	-
39	419856.18	2196962.96	Картометрический	0,1	-
40	419855.08	2196962.17	Картометрический	0,1	-
41	419856.17	2196960.57	Картометрический	0,1	-
42	419929.24	2197002.51	Картометрический	0,1	-
43	419959.04	2196953.09	Картометрический	0,1	-
44	420003.98	2196951.92	Картометрический	0,1	-
45	420003.76	2196922.80	Картометрический	0,1	-
46	420064.68	2196888.20	Картометрический	0,1	-
47	420028.65	2196857.69	Картометрический	0,1	-
48	420069.32	2196723.26	Картометрический	0,1	-
49	420062.77	2196717.44	Картометрический	0,1	-
50	420062.93	2196716.83	Картометрический	0,1	-
51	420060.79	2196710.60	Картометрический	0,1	-
52	420061.84	2196708.17	Картометрический	0,1	-
53	420058.01	2196706.36	Картометрический	0,1	-
54	420058.39	2196705.25	Картометрический	0,1	-
55	420082.92	2196680.69	Картометрический	0,1	-
56	420086.03	2196681.75	Картометрический	0,1	-
57	420105.19	2196688.26	Картометрический	0,1	-
58	420108.73	2196671.43	Картометрический	0,1	-
59	420062.01	2196657.54	Картометрический	0,1	-
1	420076.70	2196617.68	Картометрический	0,1	-

3. Сведения о характерных точках части (частей) границы объекта

Обозначение характерных точек границ	Координаты, м		Метод определения координат характерной точки	Средняя квадратическая погрешность положения характерной точки (Mt), м	Описание обозначения точки на местности (при наличии)
	X	Y			
1	2	3	4	5	6
-	-	-	-	-	-

Раздел 3							
Сведения о местоположении измененных (уточненных) границ объекта							
1. Система координат -							
2. Сведения о характерных точках границ объекта							
Обозначение характерных точек границ	**Существующие координаты, м**		**Измененные (уточненные) координаты, м**		**Метод определения координат характерной точки**	**Средняя квадратическая погрешность положения характерной точки (Mt), м**	**Описание обозначения точки на местности (при наличии)**
	X	**Y**	**X**	**Y**			
1	**2**	**3**	**4**	**5**	**6**	**7**	**8**
-	-	-	-	-	-	-	
3. Сведения о характерных точках части (частей) границы объекта							
Обозначение характерных точек границ	**Существующие координаты, м**		**Измененные (уточненные) координаты, м**		**Метод определения координат характерной точки**	**Средняя квадратическая погрешность положения характерной точки (Mt), м**	**Описание обозначения точки на местности (при наличии)**
	X	**Y**	**X**	**Y**			
1	**2**	**3**	**4**	**5**	**6**	**7**	**8**
-	-	-	-	-	-	-	

Раздел 4

План границ объекта

Масштаб 1:3000

Условные обозначения:

- граница объекта, местоположение которого описано
- границы муниципальных образований
- границы зон с особыми условиями использования территорий
- границы земельных участков по сведениям ЕГРН
- характерная точка границы объекта

Подпись_____Дата «_____»_____ 20___г.

Место для оттиска печати (при наличии) лица, составившего описание местоположения границ объекта

ОПИСАНИЕ МЕСТОПОЛОЖЕНИЯ ГРАНИЦ д. Луковня		
(наименование объекта, местоположение границ которого описано (далее - объект))		
Раздел 1		
Сведения об объекте		
№ п/п	**Характеристики объекта**	**Описание характеристик**
1	**2**	**3**
1.	Местоположение объекта	Московская область, Городской округ Подольск
2.	Площадь объекта +/- величина погрешности определения площади (Р +/- Дельта Р)	266199 кв. м ± 181 кв. м
3.	Иные характеристики объекта	

Раздел 2

Сведения о местоположении границ объекта

1. Система координат МСК-50, зона 2

2. Сведения о характерных точках границ объекта

Обозначение характерных точек границ	Координаты, м		Метод определения координат характерной точки	Средняя квадратическая погрешность положения характерной точки (Mt), м	Описание обозначения точки на местности (при наличии)
	X	Y			
1	2	3	4	5	6
1	435252.85	2184023.23	Картометрический	0,1	-
2	435274.49	2184069.39	Картометрический	0,1	-
3	435286.03	2184103.38	Картометрический	0,1	-
4	435291.60	2184102.34	Картометрический	0,1	-
5	435302.06	2184111.13	Картометрический	0,1	-
6	435302.05	2184110.85	Картометрический	0,1	-
7	435305.77	2184113.71	Картометрический	0,1	-
8	435309.48	2184132.80	Картометрический	0,1	-
9	435302.81	2184133.47	Картометрический	0,1	-
10	435303.89	2184165.56	Картометрический	0,1	-
11	435304.04	2184169.97	Картометрический	0,1	-
12	435370.98	2184195.34	Картометрический	0,1	-
13	435397.37	2184205.35	Картометрический	0,1	-
14	435471.20	2184222.68	Картометрический	0,1	-
15	435471.99	2184219.77	Картометрический	0,1	-
16	435603.32	2184249.04	Картометрический	0,1	-
17	435597.23	2184272.19	Картометрический	0,1	-
18	435598.53	2184270.42	Картометрический	0,1	-
19	435600.66	2184268.42	Картометрический	0,1	-
20	435602.97	2184266.80	Картометрический	0,1	-
21	435606.24	2184265.20	Картометрический	0,1	-
22	435609.56	2184264.14	Картометрический	0,1	-
23	435614.43	2184263.61	Картометрический	0,1	-
24	435620.13	2184263.07	Картометрический	0,1	-
25	435626.47	2184262.53	Картометрический	0,1	-
26	435633.87	2184262.03	Картометрический	0,1	-
27	435649.29	2184261.92	Картометрический	0,1	-
28	435662.29	2184262.57	Картометрический	0,1	-
29	435673.20	2184263.00	Картометрический	0,1	-
30	435683.27	2184263.77	Картометрический	0,1	-
31	435688.96	2184264.38	Картометрический	0,1	-
32	435692.40	2184264.77	Картометрический	0,1	-
33	435701.85	2184266.22	Картометрический	0,1	-
34	435707.92	2184267.19	Картометрический	0,1	-
35	435733.59	2184271.07	Картометрический	0,1	-

Раздел 2					
Сведения о местоположении границ объекта					
Обозначение характерных точек границ	**Координаты, м**		**Метод определения координат характерной точки**	**Средняя квадратическая погрешность положения характерной точки (Mt), м**	**Описание обозначения точки на местности (при наличии)**
	X	**Y**			
1	**2**	**3**	**4**	**5**	**6**
36	435745.83	2184273.03	Картометрический	0,1	-
37	435756.93	2184274.76	Картометрический	0,1	-
38	435785.62	2184279.34	Картометрический	0,1	-
39	435802.96	2184281.97	Картометрический	0,1	-
40	435806.14	2184282.47	Картометрический	0,1	-
41	435822.93	2184284.99	Картометрический	0,1	-
42	435832.92	2184286.44	Картометрический	0,1	-
43	435842.67	2184288.03	Картометрический	0,1	-
44	435867.57	2184291.82	Картометрический	0,1	-
45	435877.65	2184293.28	Картометрический	0,1	-
46	435903.49	2184297.15	Картометрический	0,1	-
47	435921.91	2184299.62	Картометрический	0,1	-
48	435949.50	2184303.75	Картометрический	0,1	-
49	435965.19	2184306.19	Картометрический	0,1	-
50	436013.32	2184312.82	Картометрический	0,1	-
51	436020.62	2184313.86	Картометрический	0,1	-
52	436028.63	2184315.05	Картометрический	0,1	-
53	436032.58	2184315.61	Картометрический	0,1	-
54	436053.01	2184318.34	Картометрический	0,1	-
55	436059.57	2184319.43	Картометрический	0,1	-
56	436079.28	2184322.11	Картометрический	0,1	-
57	436098.78	2184324.87	Картометрический	0,1	-
58	436116.26	2184327.21	Картометрический	0,1	-
59	436126.01	2184328.64	Картометрический	0,1	-
60	436134.92	2184329.88	Картометрический	0,1	-
61	436142.11	2184330.88	Картометрический	0,1	-
62	436149.53	2184331.74	Картометрический	0,1	-
63	436168.22	2184334.35	Картометрический	0,1	-
64	436176.00	2184335.36	Картометрический	0,1	-
65	436181.14	2184336.14	Картометрический	0,1	-
66	436185.10	2184336.57	Картометрический	0,1	-
67	436189.62	2184336.94	Картометрический	0,1	-
68	436193.24	2184337.03	Картометрический	0,1	-
69	436199.71	2184336.67	Картометрический	0,1	-
70	436202.93	2184336.33	Картометрический	0,1	-
71	436207.94	2184335.58	Картометрический	0,1	-
72	436214.06	2184334.33	Картометрический	0,1	-
73	436218.62	2184333.13	Картометрический	0,1	-
74	436224.18	2184331.62	Картометрический	0,1	-
75	436229.38	2184329.95	Картометрический	0,1	-

Раздел 2					
Сведения о местоположении границ объекта					
Обозначение характерных точек границ	**Координаты, м**		**Метод определения координат характерной точки**	**Средняя квадратическая погрешность положения характерной точки (Mt), м**	**Описание обозначения точки на местности (при наличии)**
	X	**Y**			
1	**2**	**3**	**4**	**5**	**6**
76	436235.62	2184327.59	Картометрический	0,1	-
77	436242.54	2184325.04	Картометрический	0,1	-
78	436248.79	2184322.82	Картометрический	0,1	-
79	436259.70	2184318.60	Картометрический	0,1	-
80	436272.59	2184313.42	Картометрический	0,1	-
81	436283.08	2184309.44	Картометрический	0,1	-
82	436291.74	2184305.82	Картометрический	0,1	-
83	436298.90	2184303.34	Картометрический	0,1	-
84	436317.63	2184296.03	Картометрический	0,1	-
85	436317.84	2184298.12	Картометрический	0,1	-
86	436318.42	2184302.61	Картометрический	0,1	-
87	436318.50	2184303.16	Картометрический	0,1	-
88	436319.50	2184310.81	Картометрический	0,1	-
89	436320.24	2184316.48	Картометрический	0,1	-
90	436305.71	2184322.15	Картометрический	0,1	-
91	436298.67	2184324.59	Картометрический	0,1	-
92	436290.05	2184328.19	Картометрический	0,1	-
93	436279.81	2184332.07	Картометрический	0,1	-
94	436266.99	2184337.22	Картометрический	0,1	-
95	436255.45	2184341.68	Картометрический	0,1	-
96	436249.36	2184343.84	Картометрический	0,1	-
97	436242.61	2184346.33	Картометрический	0,1	-
98	436236.30	2184348.71	Картометрический	0,1	-
99	436229.99	2184350.76	Картометрический	0,1	-
100	436223.76	2184352.46	Картометрический	0,1	-
101	436218.82	2184353.75	Картометрический	0,1	-
102	436213.92	2184354.81	Картометрический	0,1	-
103	436211.25	2184355.30	Картометрический	0,1	-
104	436205.66	2184356.14	Картометрический	0,1	-
105	436201.52	2184356.59	Картометрический	0,1	-
106	436197.67	2184356.90	Картометрический	0,1	-
107	436193.33	2184357.04	Картометрический	0,1	-
108	436188.55	2184356.92	Картометрический	0,1	-
109	436183.44	2184356.51	Картометрический	0,1	-
110	436180.04	2184356.17	Картометрический	0,1	-
111	436178.27	2184355.93	Картометрический	0,1	-
112	436173.34	2184355.18	Картометрический	0,1	-
113	436165.55	2184354.17	Картометрический	0,1	-
114	436147.12	2184351.60	Картометрический	0,1	-
115	436139.45	2184350.70	Картометрический	0,1	-

Раздел 2					
Сведения о местоположении границ объекта					
Обозначение характерных точек границ	**Координаты, м**		**Метод определения координат характерной точки**	**Средняя квадратическая погрешность положения характерной точки (Mt), м**	**Описание обозначения точки на местности (при наличии)**
	X	**Y**			
1	**2**	**3**	**4**	**5**	**6**
116	436132.25	2184349.70	Картометрический	0,1	-
117	436123.18	2184348.44	Картометрический	0,1	-
118	436113.41	2184347.00	Картометрический	0,1	-
119	436096.08	2184344.69	Картометрический	0,1	-
120	436076.53	2184341.92	Картометрический	0,1	-
121	436056.43	2184339.19	Картометрический	0,1	-
122	436049.90	2184338.10	Картометрический	0,1	-
123	436029.85	2184335.42	Картометрический	0,1	-
124	436025.77	2184334.84	Картометрический	0,1	-
125	436017.75	2184333.65	Картометрический	0,1	-
126	436010.54	2184332.62	Картометрический	0,1	-
127	435962.21	2184325.96	Картометрический	0,1	-
128	435946.49	2184323.52	Картометрический	0,1	-
129	435919.14	2184319.42	Картометрический	0,1	-
130	435900.63	2184316.94	Картометрический	0,1	-
131	435874.74	2184313.06	Картометрический	0,1	-
132	435864.64	2184311.60	Картометрический	0,1	-
133	435839.03	2184307.70	Картометрический	0,1	-
134	435829.85	2184306.20	Картометрический	0,1	-
135	435820.07	2184304.78	Картометрический	0,1	-
136	435803.12	2184302.24	Картометрический	0,1	-
137	435799.94	2184301.74	Картометрический	0,1	-
138	435782.51	2184299.09	Картометрический	0,1	-
139	435753.83	2184294.52	Картометрический	0,1	-
140	435742.72	2184292.79	Картометрический	0,1	-
141	435730.52	2184290.83	Картометрический	0,1	-
142	435704.86	2184286.96	Картометрический	0,1	-
143	435698.74	2184285.98	Картометрический	0,1	-
144	435689.84	2184284.61	Картометрический	0,1	-
145	435686.76	2184284.26	Картометрический	0,1	-
146	435681.29	2184283.67	Картометрический	0,1	-
147	435671.82	2184282.96	Картометрический	0,1	-
148	435661.40	2184282.55	Картометрический	0,1	-
149	435648.29	2184281.90	Картометрический	0,1	-
150	435634.94	2184282.01	Картометрический	0,1	-
151	435627.99	2184282.47	Картометрический	0,1	-
152	435621.92	2184282.99	Картометрический	0,1	-
153	435616.45	2184283.51	Картометрический	0,1	-
154	435613.56	2184283.83	Картометрический	0,1	-
155	435612.62	2184285.67	Картометрический	0,1	-

Раздел 2					
Сведения о местоположении границ объекта					
Обозначение характерных точек границ	**Координаты, м**		**Метод определения координат характерной точки**	**Средняя квадратическая погрешность положения характерной точки (Mt), м**	**Описание обозначения точки на местности (при наличии)**
	X	**Y**			
1	**2**	**3**	**4**	**5**	**6**
156	435604.78	2184306.16	Картометрический	0,1	-
157	435600.08	2184318.06	Картометрический	0,1	-
158	435587.52	2184350.20	Картометрический	0,1	-
159	435572.03	2184389.11	Картометрический	0,1	-
160	435561.48	2184415.99	Картометрический	0,1	-
161	435547.74	2184450.72	Картометрический	0,1	-
162	435524.33	2184511.00	Картометрический	0,1	-
163	435520.77	2184520.06	Картометрический	0,1	-
164	435513.05	2184539.60	Картометрический	0,1	-
165	435498.30	2184577.22	Картометрический	0,1	-
166	435477.68	2184629.96	Картометрический	0,1	-
167	435465.68	2184660.53	Картометрический	0,1	-
168	435453.88	2184690.38	Картометрический	0,1	-
169	435451.67	2184696.01	Картометрический	0,1	-
170	435441.93	2184721.03	Картометрический	0,1	-
171	435429.32	2184753.23	Картометрический	0,1	-
172	435418.86	2184779.75	Картометрический	0,1	-
173	435412.68	2184795.16	Картометрический	0,1	-
174	435401.24	2184823.95	Картометрический	0,1	-
175	435389.83	2184853.04	Картометрический	0,1	-
176	435377.75	2184883.68	Картометрический	0,1	-
177	435368.00	2184908.08	Картометрический	0,1	-
178	435363.31	2184919.99	Картометрический	0,1	-
179	435355.20	2184917.03	Картометрический	0,1	-
180	435347.68	2184914.27	Картометрический	0,1	-
181	435344.52	2184913.12	Картометрический	0,1	-
182	435349.42	2184900.69	Картометрический	0,1	-
183	435359.16	2184876.31	Картометрический	0,1	-
184	435371.22	2184845.72	Картометрический	0,1	-
185	435382.64	2184816.58	Картометрический	0,1	-
186	435394.11	2184787.73	Картометрический	0,1	-
187	435400.27	2184772.35	Картометрический	0,1	-
188	435410.71	2184745.90	Картометрический	0,1	-
189	435423.29	2184713.76	Картометрический	0,1	-
190	435433.05	2184688.72	Картометрический	0,1	-
191	435435.27	2184683.05	Картометрический	0,1	-
192	435447.07	2184653.20	Картометрический	0,1	-
193	435459.06	2184622.66	Картометрический	0,1	-
194	435479.68	2184569.93	Картометрический	0,1	-
195	435494.43	2184532.29	Картометрический	0,1	-

Раздел 2					
Сведения о местоположении границ объекта					
Обозначение характерных точек границ	**Координаты, м**		**Метод определения координат характерной точки**	**Средняя квадратическая погрешность положения характерной точки (Mt), м**	**Описание обозначения точки на местности (при наличии)**
	X	**Y**			
1	**2**	**3**	**4**	**5**	**6**
196	435495.70	2184529.11	Картометрический	0,1	-
197	435498.95	2184530.34	Картометрический	0,1	-
198	435506.66	2184509.04	Картометрический	0,1	-
199	435464.44	2184518.12	Картометрический	0,1	-
200	435414.34	2184528.84	Картометрический	0,1	-
201	435356.43	2184541.24	Картометрический	0,1	-
202	435302.99	2184552.67	Картометрический	0,1	-
203	435285.54	2184556.40	Картометрический	0,1	-
204	435230.25	2184568.23	Картометрический	0,1	-
205	435217.11	2184556.39	Картометрический	0,1	-
206	435199.67	2184537.45	Картометрический	0,1	-
207	435176.61	2184560.90	Картометрический	0,1	-
208	435169.37	2184583.60	Картометрический	0,1	-
209	435149.27	2184609.07	Картометрический	0,1	-
210	435121.31	2184589.96	Картометрический	0,1	-
211	435119.68	2184591.02	Картометрический	0,1	-
212	435104.99	2184589.27	Картометрический	0,1	-
213	435043.88	2184638.64	Картометрический	0,1	-
214	435024.56	2184657.69	Картометрический	0,1	-
215	435012.89	2184678.20	Картометрический	0,1	-
216	435005.21	2184704.72	Картометрический	0,1	-
217	434983.88	2184700.74	Картометрический	0,1	-
218	434980.01	2184669.83	Картометрический	0,1	-
219	434924.94	2184630.44	Картометрический	0,1	-
220	434909.64	2184692.54	Картометрический	0,1	-
221	434859.67	2184682.44	Картометрический	0,1	-
222	434909.90	2184620.26	Картометрический	0,1	-
223	434913.34	2184619.04	Картометрический	0,1	-
224	434922.48	2184603.91	Картометрический	0,1	-
225	434926.74	2184596.09	Картометрический	0,1	-
226	434937.51	2184596.46	Картометрический	0,1	-
227	434924.65	2184590.41	Картометрический	0,1	-
228	434926.44	2184564.14	Картометрический	0,1	-
229	434930.64	2184560.16	Картометрический	0,1	-
230	434920.36	2184546.95	Картометрический	0,1	-
231	434926.79	2184541.28	Картометрический	0,1	-
232	434926.31	2184528.76	Картометрический	0,1	-
233	434937.05	2184507.76	Картометрический	0,1	-
234	434938.70	2184510.79	Картометрический	0,1	-
235	434953.60	2184494.96	Картометрический	0,1	-

Раздел 2					
Сведения о местоположении границ объекта					
Обозначение характерных точек границ	**Координаты, м**		**Метод определения координат характерной точки**	**Средняя квадратическая погрешность положения характерной точки (Mt), м**	**Описание обозначения точки на местности (при наличии)**
	X	**Y**			
1	**2**	**3**	**4**	**5**	**6**
236	434958.20	2184488.28	Картометрический	0,1	-
237	434956.20	2184485.36	Картометрический	0,1	-
238	434961.87	2184475.85	Картометрический	0,1	-
239	434957.98	2184452.53	Картометрический	0,1	-
240	434944.93	2184370.34	Картометрический	0,1	-
241	434895.28	2184322.82	Картометрический	0,1	-
242	434877.57	2184304.28	Картометрический	0,1	-
243	434854.02	2184286.78	Картометрический	0,1	-
244	434845.56	2184273.50	Картометрический	0,1	-
245	434808.36	2184253.60	Картометрический	0,1	-
246	434816.81	2184242.30	Картометрический	0,1	-
247	434824.79	2184239.32	Картометрический	0,1	-
248	434838.69	2184234.12	Картометрический	0,1	-
249	434806.21	2184192.63	Картометрический	0,1	-
250	434892.52	2184241.86	Картометрический	0,1	-
251	434949.16	2184253.31	Картометрический	0,1	-
252	435076.36	2184250.28	Картометрический	0,1	-
253	435143.35	2184244.68	Картометрический	0,1	-
254	435189.90	2184224.63	Картометрический	0,1	-
255	435214.63	2184195.95	Картометрический	0,1	-
256	435225.63	2184161.64	Картометрический	0,1	-
257	435228.00	2184144.56	Картометрический	0,1	-
258	435232.58	2184099.01	Картометрический	0,1	-
259	435224.28	2184054.86	Картометрический	0,1	-
260	435220.32	2184049.47	Картометрический	0,1	-
261	435218.57	2184038.89	Картометрический	0,1	-
1	435252.85	2184023.23	Картометрический	0,1	-
262	434948.72	2184596.88	Картометрический	0,1	-
263	434961.54	2184597.36	Картометрический	0,1	-
264	434964.70	2184587.25	Картометрический	0,1	-
262	434948.72	2184596.88	Картометрический	0,1	-
265	435151.59	2184618.60	Картометрический	0,1	-
266	435158.41	2184625.75	Картометрический	0,1	-
267	435151.27	2184632.92	Картометрический	0,1	-
268	435144.44	2184625.65	Картометрический	0,1	-
265	435151.59	2184618.60	Картометрический	0,1	-

Раздел 2					
Сведения о местоположении границ объекта					
3. Сведения о характерных точках части (частей) границы объекта					
Обозначение характерных точек границ	**Координаты, м**		**Метод определения координат характерной точки**	**Средняя квадратическая погрешность положения характерной точки (Mt), м**	**Описание обозначения точки на местности (при наличии)**
	X	**Y**			
1	**2**	**3**	**4**	**5**	**6**
-	-	-	-	-	-

Раздел 3							
Сведения о местоположении измененных (уточненных) границ объекта							
1. Система координат -							
2. Сведения о характерных точках границ объекта							
Обозначение характерных точек границ	**Существующие координаты, м**		**Измененные (уточненные) координаты, м**		**Метод определения координат характерной точки**	**Средняя квадратическая погрешность положения характерной точки (Mt), м**	**Описание обозначения точки на местности (при наличии)**
	X	**Y**	**X**	**Y**			
1	**2**	**3**	**4**	**5**	**6**	**7**	**8**
-	-	-	-	-	-	-	
3. Сведения о характерных точках части (частей) границы объекта							
Обозначение характерных точек границ	**Существующие координаты, м**		**Измененные (уточненные) координаты, м**		**Метод определения координат характерной точки**	**Средняя квадратическая погрешность положения характерной точки (Mt), м**	**Описание обозначения точки на местности (при наличии)**
	X	**Y**	**X**	**Y**			
1	**2**	**3**	**4**	**5**	**6**	**7**	**8**
-	-	-	-	-	-	-	

Раздел 4

План границ объекта

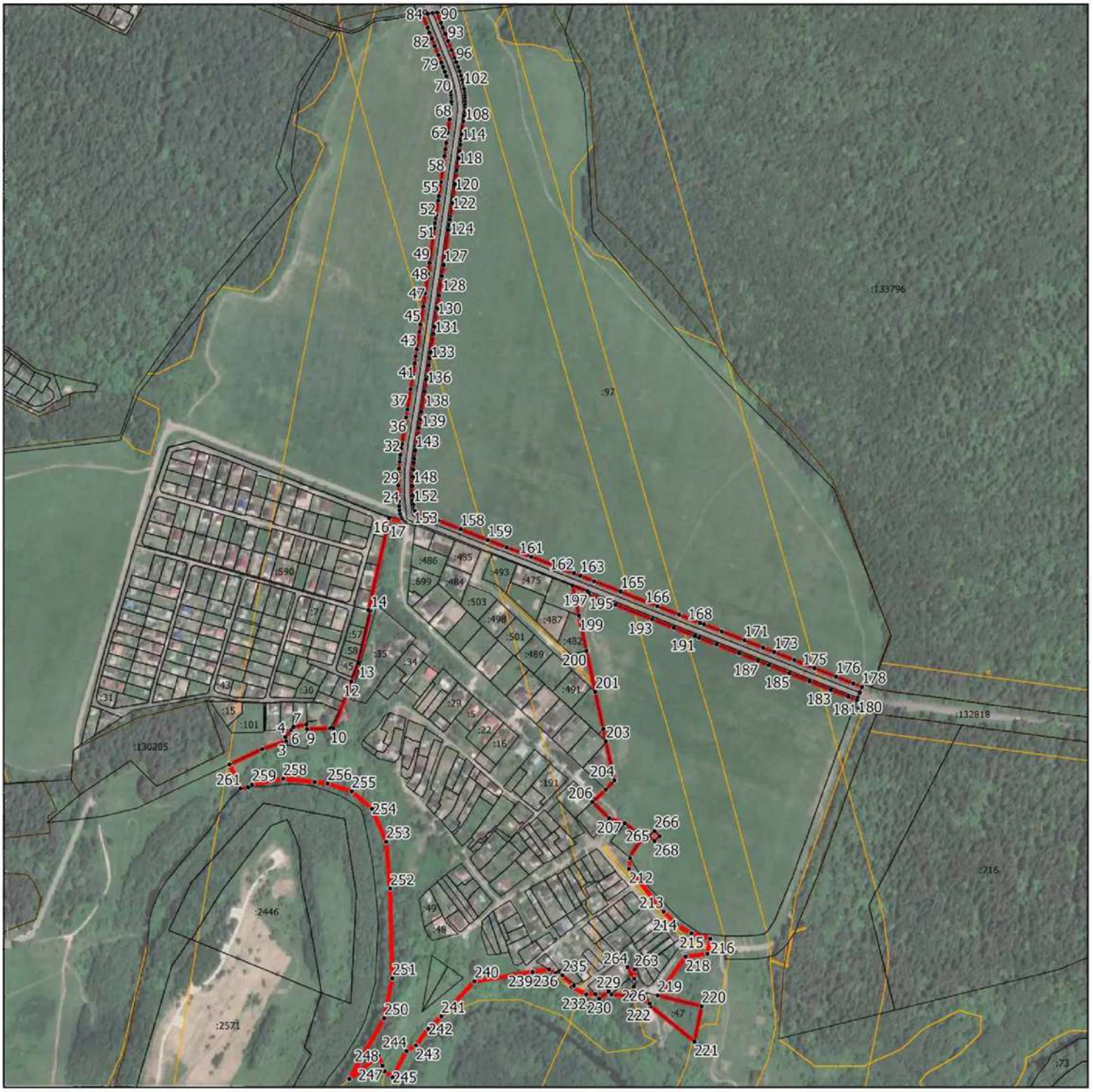

Масштаб 1:7500

Условные обозначения:

- граница объекта, местоположение которого описано
- границы муниципальных образований
- границы зон с особыми условиями использования территорий
- границы земельных участков по сведениям ЕГРН
- характерная точка границы объекта

Подпись_____Дата «_____»_____ 20___г.

Место для оттиска печати (при наличии) лица, составившего описание местоположения границ объекта

ОПИСАНИЕ МЕСТОПОЛОЖЕНИЯ ГРАНИЦ д. Лучинское		
(наименование объекта, местоположение границ которого описано (далее - объект))		
Раздел 1		
Сведения об объекте		
№ п/п	**Характеристики объекта**	**Описание характеристик**
1	**2**	**3**
1.	Местоположение объекта	Московская область, Городской округ Подольск
2.	Площадь объекта +/- величина погрешности определения площади (Р +/- Дельта Р)	232685 кв. м ± 169 кв. м
3.	Иные характеристики объекта	

Раздел 2

Сведения о местоположении границ объекта

1. Система координат МСК-50, зона 2

2. Сведения о характерных точках границ объекта

Обозначение характерных точек границ	Координаты, м		Метод определения координат характерной точки	Средняя квадратическая погрешность положения характерной точки (Mt), м	Описание обозначения точки на местности (при наличии)
	X	Y			
1	2	3	4	5	6
1	423016.06	2184484.44	Картометрический	0,1	-
2	423010.75	2184483.41	Картометрический	0,1	-
3	423010.43	2184481.51	Картометрический	0,1	-
4	423011.01	2184476.59	Картометрический	0,1	-
5	423012.43	2184475.13	Картометрический	0,1	-
6	423021.33	2184477.08	Картометрический	0,1	-
7	423021.63	2184477.06	Картометрический	0,1	-
8	423091.99	2184399.86	Картометрический	0,1	-
9	423095.93	2184372.63	Картометрический	0,1	-
10	423099.26	2184372.98	Картометрический	0,1	-
11	423099.21	2184373.71	Картометрический	0,1	-
12	423099.49	2184373.72	Картометрический	0,1	-
13	423107.30	2184375.05	Картометрический	0,1	-
14	423107.74	2184374.54	Картометрический	0,1	-
15	423108.85	2184374.18	Картометрический	0,1	-
16	423371.00	2184433.99	Картометрический	0,1	-
17	423366.84	2184444.95	Картометрический	0,1	-
18	423371.34	2184445.04	Картометрический	0,1	-
19	423371.26	2184460.33	Картометрический	0,1	-
20	423371.08	2184493.82	Картометрический	0,1	-
21	423370.92	2184523.94	Картометрический	0,1	-
22	423363.94	2184524.29	Картометрический	0,1	-
23	423289.95	2184532.08	Картометрический	0,1	-
24	423271.44	2184554.04	Картометрический	0,1	-
25	423248.64	2184577.74	Картометрический	0,1	-
26	423232.97	2184601.41	Картометрический	0,1	-
27	423226.81	2184617.06	Картометрический	0,1	-
28	423282.34	2184637.89	Картометрический	0,1	-
29	423234.44	2184795.45	Картометрический	0,1	-
30	423174.91	2184776.63	Картометрический	0,1	-
31	423136.04	2184929.62	Картометрический	0,1	-
32	423150.88	2184938.96	Картометрический	0,1	-
33	423191.56	2184964.57	Картометрический	0,1	-
34	423216.23	2184980.09	Картометрический	0,1	-
35	423074.16	2185117.51	Картометрический	0,1	-

Раздел 2

Сведения о местоположении границ объекта

Обозначение характерных точек границ	Координаты, м		Метод определения координат характерной точки	Средняя квадратическая погрешность положения характерной точки (Mt), м	Описание обозначения точки на местности (при наличии)
	X	Y			
1	2	3	4	5	6
36	422989.72	2185191.88	Картометрический	0,1	-
37	422986.71	2185188.75	Картометрический	0,1	-
38	422966.61	2185167.73	Картометрический	0,1	-
39	422852.96	2185110.04	Картометрический	0,1	-
40	422842.83	2185103.00	Картометрический	0,1	-
41	422844.51	2185087.69	Картометрический	0,1	-
42	422922.15	2184881.66	Картометрический	0,1	-
43	422929.30	2184795.50	Картометрический	0,1	-
44	422955.31	2184647.58	Картометрический	0,1	-
45	422997.58	2184538.35	Картометрический	0,1	-
1	423016.06	2184484.44	Картометрический	0,1	-
46	423366.46	2185046.79	Картометрический	0,1	-
47	423281.34	2185191.28	Картометрический	0,1	-
48	423230.11	2185140.37	Картометрический	0,1	-
49	423177.00	2185087.60	Картометрический	0,1	-
50	423205.34	2185060.18	Картометрический	0,1	-
51	423247.64	2185019.26	Картометрический	0,1	-
52	423281.44	2184996.87	Картометрический	0,1	-
53	423304.47	2184981.63	Картометрический	0,1	-
54	423350.17	2185029.67	Картометрический	0,1	-
46	423366.46	2185046.79	Картометрический	0,1	-

3. Сведения о характерных точках части (частей) границы объекта

Обозначение характерных точек границ	Координаты, м		Метод определения координат характерной точки	Средняя квадратическая погрешность положения характерной точки (Mt), м	Описание обозначения точки на местности (при наличии)
	X	Y			
1	2	3	4	5	6
-	-	-	-	-	-

Раздел 3							
Сведения о местоположении измененных (уточненных) границ объекта							
1. Система координат -							
2. Сведения о характерных точках границ объекта							
Обозначение характерных точек границ	**Существующие координаты, м**		**Измененные (уточненные) координаты, м**		**Метод определения координат характерной точки**	**Средняя квадратическая погрешность положения характерной точки (Mt), м**	**Описание обозначения точки на местности (при наличии)**
	X	**Y**	**X**	**Y**			
1	**2**	**3**	**4**	**5**	**6**	**7**	**8**
-	-	-	-	-	-	-	
3. Сведения о характерных точках части (частей) границы объекта							
Обозначение характерных точек границ	**Существующие координаты, м**		**Измененные (уточненные) координаты, м**		**Метод определения координат характерной точки**	**Средняя квадратическая погрешность положения характерной точки (Mt), м**	**Описание обозначения точки на местности (при наличии)**
	X	**Y**	**X**	**Y**			
1	**2**	**3**	**4**	**5**	**6**	**7**	**8**
-	-	-	-	-	-	-	

Раздел 4

План границ объекта

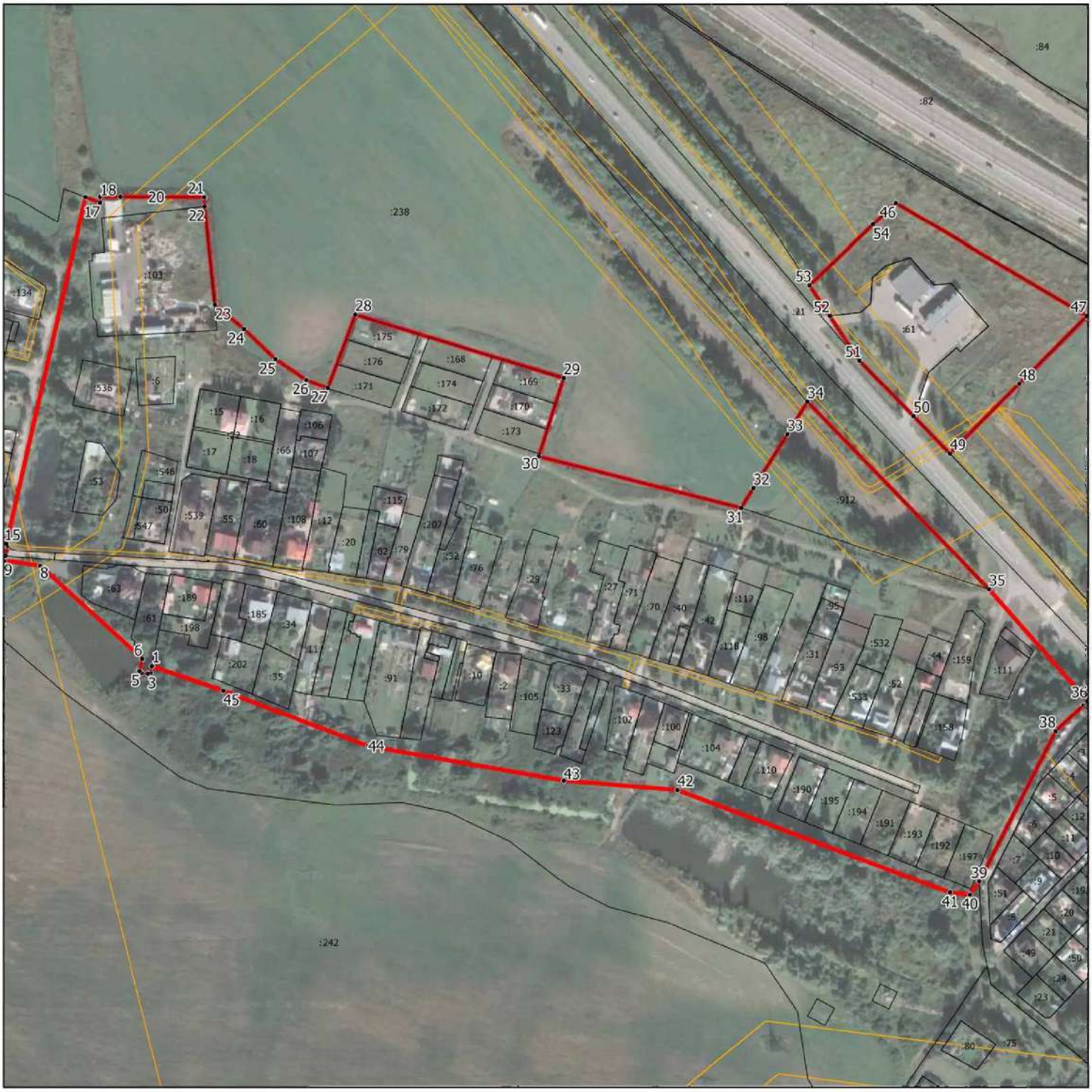

Масштаб 1:4000

Условные обозначения:

- граница объекта, местоположение которого описано
- границы муниципальных образований
- границы зон с особыми условиями использования территорий
- границы земельных участков по сведениям ЕГРН
- характерная точка границы объекта

Подпись_____Дата «_____»_____ 20___г.

Место для оттиска печати (при наличии) лица, составившего описание местоположения границ объекта

ОПИСАНИЕ МЕСТОПОЛОЖЕНИЯ ГРАНИЦ д. Макарово		
(наименование объекта, местоположение границ которого описано (далее - объект))		
Раздел 1		
Сведения об объекте		
№ п/п	**Характеристики объекта**	**Описание характеристик**
1	**2**	**3**
1.	Местоположение объекта	Московская область, Городской округ Подольск
2.	Площадь объекта +/- величина погрешности определения площади (Р +/- Дельта Р)	560417 кв. м ± 262 кв. м
3.	Иные характеристики объекта	

Раздел 2

Сведения о местоположении границ объекта

1. Система координат МСК-50, зона 2

2. Сведения о характерных точках границ объекта

Обозначение характерных точек границ	Координаты, м		Метод определения координат характерной точки	Средняя квадратическая погрешность положения характерной точки (Mt), м	Описание обозначения точки на местности (при наличии)
	X	Y			
1	2	3	4	5	6
1	436586.61	2198345.93	Картометрический	0,1	-
2	436582.94	2198345.97	Картометрический	0,1	-
3	436491.61	2198169.05	Картометрический	0,1	-
4	436561.68	2198161.36	Картометрический	0,1	-
5	436552.04	2198048.13	Картометрический	0,1	-
6	436439.71	2198059.45	Картометрический	0,1	-
7	436405.42	2197986.72	Картометрический	0,1	-
8	436357.19	2197949.33	Картометрический	0,1	-
9	436209.60	2197980.14	Картометрический	0,1	-
10	436060.85	2198030.69	Картометрический	0,1	-
11	436036.52	2198038.96	Картометрический	0,1	-
12	435981.15	2198183.05	Картометрический	0,1	-
13	435974.73	2198191.43	Картометрический	0,1	-
14	435880.95	2198121.74	Картометрический	0,1	-
15	435893.68	2198158.02	Картометрический	0,1	-
16	435894.59	2198160.58	Картометрический	0,1	-
17	435950.03	2198192.52	Картометрический	0,1	-
18	435971.53	2198203.52	Картометрический	0,1	-
19	436006.94	2198221.63	Картометрический	0,1	-
20	436064.98	2198249.64	Картометрический	0,1	-
21	436101.14	2198272.68	Картометрический	0,1	-
22	436124.58	2198299.13	Картометрический	0,1	-
23	436158.24	2198353.05	Картометрический	0,1	-
24	436169.90	2198369.86	Картометрический	0,1	-
25	436199.48	2198413.01	Картометрический	0,1	-
26	436193.10	2198442.12	Картометрический	0,1	-
27	436178.14	2198460.86	Картометрический	0,1	-
28	436167.93	2198456.81	Картометрический	0,1	-
29	436174.42	2198483.88	Картометрический	0,1	-
30	436163.73	2198628.73	Картометрический	0,1	-
31	436152.89	2198674.76	Картометрический	0,1	-
32	436136.13	2198718.00	Картометрический	0,1	-
33	436107.40	2198766.53	Картометрический	0,1	-
34	436081.53	2198847.14	Картометрический	0,1	-
35	436080.70	2198879.05	Картометрический	0,1	-

Раздел 2					
Сведения о местоположении границ объекта					
Обозначение характерных точек границ	**Координаты, м**		**Метод определения координат характерной точки**	**Средняя квадратическая погрешность положения характерной точки (Mt), м**	**Описание обозначения точки на местности (при наличии)**
	X	**Y**			
1	**2**	**3**	**4**	**5**	**6**
36	436064.76	2198883.43	Картометрический	0,1	-
37	436060.90	2198884.49	Картометрический	0,1	-
38	436064.50	2198904.22	Картометрический	0,1	-
39	436070.02	2198902.73	Картометрический	0,1	-
40	436080.16	2198899.94	Картометрический	0,1	-
41	436078.91	2198948.79	Картометрический	0,1	-
42	436100.50	2199003.34	Картометрический	0,1	-
43	436133.24	2199060.85	Картометрический	0,1	-
44	436180.42	2199119.38	Картометрический	0,1	-
45	436238.44	2199161.86	Картометрический	0,1	-
46	436281.69	2199171.01	Картометрический	0,1	-
47	436335.06	2199169.44	Картометрический	0,1	-
48	436387.48	2199182.28	Картометрический	0,1	-
49	436405.47	2199178.51	Картометрический	0,1	-
50	436505.65	2199132.11	Картометрический	0,1	-
51	436525.09	2199130.75	Картометрический	0,1	-
52	436560.76	2199120.18	Картометрический	0,1	-
53	436570.88	2199121.00	Картометрический	0,1	-
54	436620.04	2199106.68	Картометрический	0,1	-
55	436644.75	2199099.77	Картометрический	0,1	-
56	436643.24	2199042.17	Картометрический	0,1	-
57	436641.62	2199015.11	Картометрический	0,1	-
58	436640.62	2198998.24	Картометрический	0,1	-
59	436636.16	2198940.83	Картометрический	0,1	-
60	436634.57	2198920.38	Картометрический	0,1	-
61	436633.71	2198906.14	Картометрический	0,1	-
62	436632.61	2198895.25	Картометрический	0,1	-
63	436629.08	2198829.18	Картометрический	0,1	-
64	436625.92	2198774.67	Картометрический	0,1	-
65	436628.22	2198726.70	Картометрический	0,1	-
66	436629.97	2198667.00	Картометрический	0,1	-
67	436608.58	2198608.67	Картометрический	0,1	-
68	436580.37	2198548.31	Картометрический	0,1	-
69	436579.18	2198544.45	Картометрический	0,1	-
70	436586.54	2198544.58	Картометрический	0,1	-
71	436585.98	2198532.02	Картометрический	0,1	-
72	436585.44	2198519.84	Картометрический	0,1	-
1	436586.61	2198345.93	Картометрический	0,1	-

Раздел 2					
Сведения о местоположении границ объекта					
3. Сведения о характерных точках части (частей) границы объекта					
Обозначение характерных точек границ	**Координаты, м**		**Метод определения координат характерной точки**	**Средняя квадратическая погрешность положения характерной точки (Mt), м**	**Описание обозначения точки на местности (при наличии)**
	X	**Y**			
1	**2**	**3**	**4**	**5**	**6**
-	-	-	-	-	-

Раздел 3							
Сведения о местоположении измененных (уточненных) границ объекта							
1. Система координат -							
2. Сведения о характерных точках границ объекта							
Обозначение характерных точек границ	**Существующие координаты, м**		**Измененные (уточненные) координаты, м**		**Метод определения координат характерной точки**	**Средняя квадратическая погрешность положения характерной точки (Mt), м**	**Описание обозначения точки на местности (при наличии)**
	X	**Y**	**X**	**Y**			
1	**2**	**3**	**4**	**5**	**6**	**7**	**8**
-	-	-	-	-	-	-	
3. Сведения о характерных точках части (частей) границы объекта							
Обозначение характерных точек границ	**Существующие координаты, м**		**Измененные (уточненные) координаты, м**		**Метод определения координат характерной точки**	**Средняя квадратическая погрешность положения характерной точки (Mt), м**	**Описание обозначения точки на местности (при наличии)**
	X	**Y**	**X**	**Y**			
1	**2**	**3**	**4**	**5**	**6**	**7**	**8**
-	-	-	-	-	-	-	

Раздел 4

План границ объекта

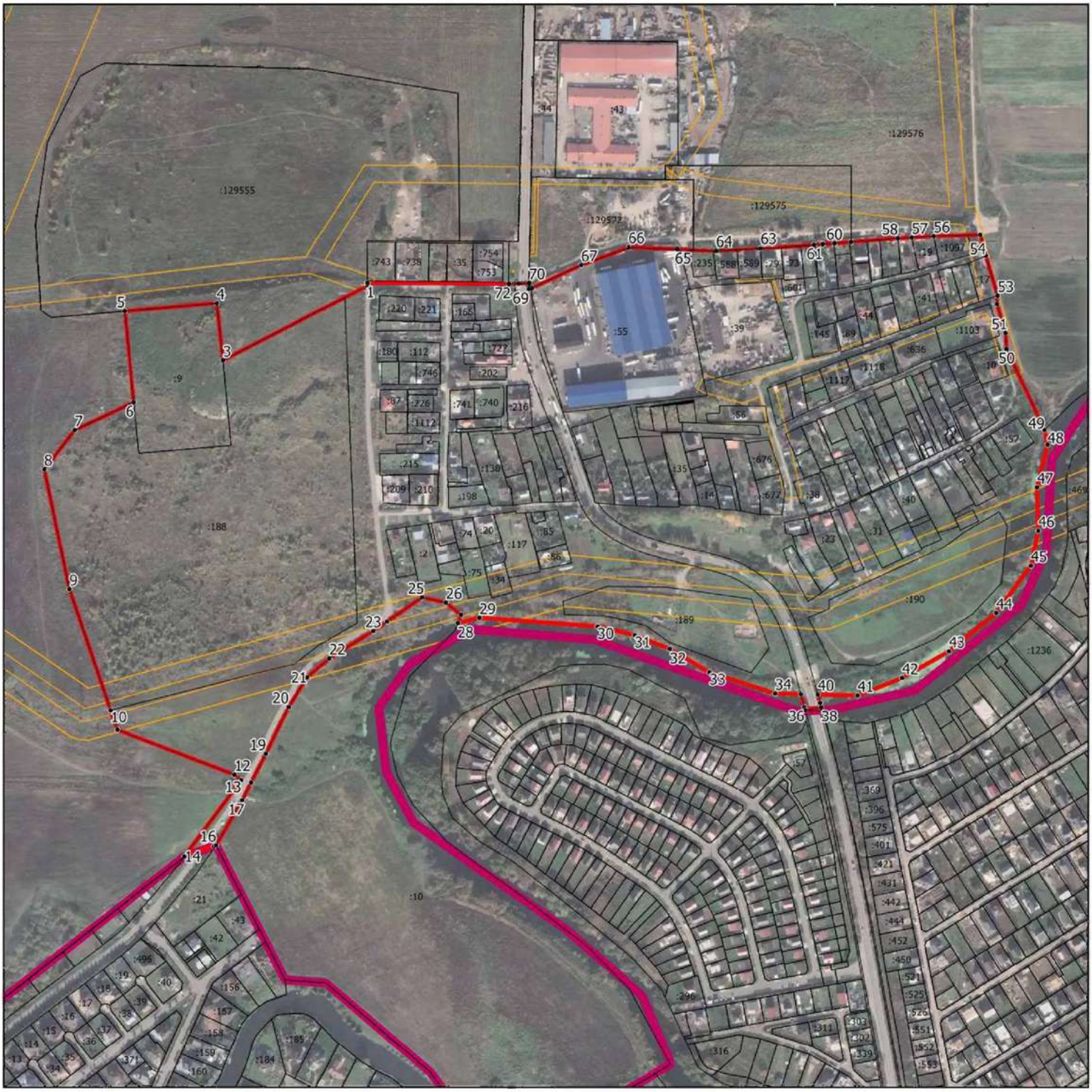

Масштаб 1:6500

Условные обозначения:

- граница объекта, местоположение которого описано
- границы муниципальных образований
- границы зон с особыми условиями использования территорий
- границы земельных участков по сведениям ЕГРН
- характерная точка границы объекта

Подпись_____Дата «_____»_____ 20___г.

Место для оттиска печати (при наличии) лица, составившего описание местоположения границ объекта

ОПИСАНИЕ МЕСТОПОЛОЖЕНИЯ ГРАНИЦ д. Малое Брянцево		
(наименование объекта, местоположение границ которого описано (далее - объект))		
Раздел 1		
Сведения об объекте		
№ п/п	**Характеристики объекта**	**Описание характеристик**
1	**2**	**3**
1.	Местоположение объекта	Московская область, Городской округ Подольск
2.	Площадь объекта +/- величина погрешности определения площади (Р +/- Дельта Р)	845461 кв. м ± 322 кв. м
3.	Иные характеристики объекта	

Раздел 2

Сведения о местоположении границ объекта

1. Система координат МСК-50, зона 2

2. Сведения о характерных точках границ объекта

Обозначение характерных точек границ	Координаты, м		Метод определения координат характерной точки	Средняя квадратическая погрешность положения характерной точки (Mt), м	Описание обозначения точки на местности (при наличии)
	X	Y			
1	2	3	4	5	6
1	441445.59	2200858.54	Картометрический	0,1	-
2	441445.60	2200858.55	Картометрический	0,1	-
3	441439.27	2200730.44	Картометрический	0,1	-
4	441414.56	2200667.42	Картометрический	0,1	-
5	441376.92	2200571.38	Картометрический	0,1	-
6	441373.58	2200548.84	Картометрический	0,1	-
7	441336.02	2200294.97	Картометрический	0,1	-
8	441256.24	2200345.80	Картометрический	0,1	-
9	441215.83	2200364.86	Картометрический	0,1	-
10	441213.92	2200361.31	Картометрический	0,1	-
11	441205.41	2200368.47	Картометрический	0,1	-
12	441192.84	2200379.03	Картометрический	0,1	-
13	441156.44	2200409.21	Картометрический	0,1	-
14	441125.50	2200432.87	Картометрический	0,1	-
15	441104.52	2200448.73	Картометрический	0,1	-
16	441079.71	2200451.28	Картометрический	0,1	-
17	441077.32	2200438.33	Картометрический	0,1	-
18	441066.45	2200439.73	Картометрический	0,1	-
19	441063.79	2200425.03	Картометрический	0,1	-
20	441062.87	2200425.19	Картометрический	0,1	-
21	441044.45	2200350.23	Картометрический	0,1	-
22	441028.16	2200242.73	Картометрический	0,1	-
23	441028.29	2200239.14	Картометрический	0,1	-
24	441014.68	2200195.50	Картометрический	0,1	-
25	440997.42	2200140.19	Картометрический	0,1	-
26	440984.45	2200093.47	Картометрический	0,1	-
27	440957.11	2199994.96	Картометрический	0,1	-
28	441063.02	2199926.91	Картометрический	0,1	-
29	441083.59	2199912.51	Картометрический	0,1	-
30	441086.87	2199910.26	Картометрический	0,1	-
31	441202.86	2199830.96	Картометрический	0,1	-
32	441207.02	2199838.60	Картометрический	0,1	-
33	441231.16	2199822.23	Картометрический	0,1	-
34	441280.21	2199787.19	Картометрический	0,1	-
35	441319.02	2199759.47	Картометрический	0,1	-

Раздел 2					
Сведения о местоположении границ объекта					
Обозначение характерных точек границ	**Координаты, м**		**Метод определения координат характерной точки**	**Средняя квадратическая погрешность положения характерной точки (Mt), м**	**Описание обозначения точки на местности (при наличии)**
	X	**Y**			
1	**2**	**3**	**4**	**5**	**6**
36	441225.95	2199652.36	Картометрический	0,1	-
37	441208.78	2199632.81	Картометрический	0,1	-
38	441202.93	2199596.81	Картометрический	0,1	-
39	441223.61	2199577.37	Картометрический	0,1	-
40	441209.22	2199566.82	Картометрический	0,1	-
41	441202.33	2199561.27	Картометрический	0,1	-
42	441201.06	2199560.25	Картометрический	0,1	-
43	441162.30	2199527.63	Картометрический	0,1	-
44	441162.06	2199527.42	Картометрический	0,1	-
45	441123.77	2199494.42	Картометрический	0,1	-
46	441123.61	2199494.28	Картометрический	0,1	-
47	441092.58	2199466.36	Картометрический	0,1	-
48	441092.26	2199466.07	Картометрический	0,1	-
49	441070.91	2199445.13	Картометрический	0,1	-
50	441070.62	2199444.83	Картометрический	0,1	-
51	441052.19	2199425.18	Картометрический	0,1	-
52	441051.70	2199424.62	Картометрический	0,1	-
53	441034.42	2199403.21	Картометрический	0,1	-
54	441033.98	2199402.61	Картометрический	0,1	-
55	441014.26	2199374.08	Картометрический	0,1	-
56	441014.04	2199373.74	Картометрический	0,1	-
57	441000.28	2199351.99	Картометрический	0,1	-
58	441000.02	2199351.55	Картометрический	0,1	-
59	440982.60	2199320.58	Картометрический	0,1	-
60	440982.57	2199320.53	Картометрический	0,1	-
61	440961.97	2199283.40	Картометрический	0,1	-
62	440961.94	2199283.33	Картометрический	0,1	-
63	440942.05	2199246.86	Картометрический	0,1	-
64	440926.51	2199219.21	Картометрический	0,1	-
65	440917.69	2199205.58	Картометрический	0,1	-
66	440913.45	2199210.29	Картометрический	0,1	-
67	440905.71	2199201.47	Картометрический	0,1	-
68	440899.36	2199194.13	Картометрический	0,1	-
69	440892.45	2199187.40	Картометрический	0,1	-
70	440887.40	2199183.47	Картометрический	0,1	-
71	440878.26	2199177.59	Картометрический	0,1	-
72	440872.07	2199174.32	Картометрический	0,1	-
73	440864.44	2199170.86	Картометрический	0,1	-
74	440858.16	2199168.32	Картометрический	0,1	-
75	440844.78	2199163.54	Картометрический	0,1	-

Раздел 2					
Сведения о местоположении границ объекта					
Обозначение характерных точек границ	**Координаты, м**		**Метод определения координат характерной точки**	**Средняя квадратическая погрешность положения характерной точки (Mt), м**	**Описание обозначения точки на местности (при наличии)**
	X	**Y**			
1	**2**	**3**	**4**	**5**	**6**
76	440804.67	2199150.86	Картометрический	0,1	-
77	440776.98	2199142.41	Картометрический	0,1	-
78	440749.99	2199132.97	Картометрический	0,1	-
79	440750.45	2199164.85	Картометрический	0,1	-
80	440757.21	2199186.36	Картометрический	0,1	-
81	440749.33	2199189.04	Картометрический	0,1	-
82	440728.55	2199189.72	Картометрический	0,1	-
83	440714.21	2199193.26	Картометрический	0,1	-
84	440707.62	2199204.28	Картометрический	0,1	-
85	440719.58	2199246.97	Картометрический	0,1	-
86	440720.57	2199247.51	Картометрический	0,1	-
87	440733.85	2199254.77	Картометрический	0,1	-
88	440742.06	2199259.26	Картометрический	0,1	-
89	440779.12	2199259.48	Картометрический	0,1	-
90	440785.43	2199259.52	Картометрический	0,1	-
91	440796.40	2199268.33	Картометрический	0,1	-
92	440793.52	2199273.41	Картометрический	0,1	-
93	440792.17	2199275.79	Картометрический	0,1	-
94	440770.22	2199297.97	Картометрический	0,1	-
95	440760.90	2199305.73	Картометрический	0,1	-
96	440755.09	2199289.47	Картометрический	0,1	-
97	440745.04	2199280.57	Картометрический	0,1	-
98	440733.54	2199277.66	Картометрический	0,1	-
99	440729.75	2199281.25	Картометрический	0,1	-
100	440715.39	2199289.72	Картометрический	0,1	-
101	440708.26	2199308.35	Картометрический	0,1	-
102	440707.69	2199332.56	Картометрический	0,1	-
103	440703.39	2199347.86	Картометрический	0,1	-
104	440698.39	2199350.00	Картометрический	0,1	-
105	440698.26	2199365.35	Картометрический	0,1	-
106	440692.36	2199365.98	Картометрический	0,1	-
107	440680.49	2199374.37	Картометрический	0,1	-
108	440669.77	2199396.91	Картометрический	0,1	-
109	440661.05	2199399.39	Картометрический	0,1	-
110	440631.04	2199400.89	Картометрический	0,1	-
111	440630.33	2199422.16	Картометрический	0,1	-
112	440631.56	2199424.98	Картометрический	0,1	-
113	440649.22	2199465.39	Картометрический	0,1	-
114	440661.54	2199477.56	Картометрический	0,1	-
115	440671.63	2199482.76	Картометрический	0,1	-

Раздел 2					
Сведения о местоположении границ объекта					
Обозначение характерных точек границ	**Координаты, м**		**Метод определения координат характерной точки**	**Средняя квадратическая погрешность положения характерной точки (Mt), м**	**Описание обозначения точки на местности (при наличии)**
	X	**Y**			
1	**2**	**3**	**4**	**5**	**6**
116	440690.64	2199475.58	Картометрический	0,1	-
117	440701.73	2199474.32	Картометрический	0,1	-
118	440710.44	2199479.05	Картометрический	0,1	-
119	440689.03	2199494.99	Картометрический	0,1	-
120	440656.33	2199528.84	Картометрический	0,1	-
121	440653.28	2199513.54	Картометрический	0,1	-
122	440639.02	2199508.75	Картометрический	0,1	-
123	440625.15	2199511.37	Картометрический	0,1	-
124	440610.21	2199525.99	Картометрический	0,1	-
125	440594.93	2199567.73	Картометрический	0,1	-
126	440615.12	2199580.63	Картометрический	0,1	-
127	440614.65	2199593.99	Картометрический	0,1	-
128	440646.57	2199595.44	Картометрический	0,1	-
129	440667.06	2199602.19	Картометрический	0,1	-
130	440671.51	2199639.13	Картометрический	0,1	-
131	440669.62	2199661.89	Картометрический	0,1	-
132	440645.70	2199718.03	Картометрический	0,1	-
133	440634.76	2199727.66	Картометрический	0,1	-
134	440634.58	2199743.94	Картометрический	0,1	-
135	440623.09	2199754.66	Картометрический	0,1	-
136	440627.21	2199772.60	Картометрический	0,1	-
137	440621.01	2199794.23	Картометрический	0,1	-
138	440636.97	2199818.82	Картометрический	0,1	-
139	440625.16	2199839.51	Картометрический	0,1	-
140	440633.87	2199863.60	Картометрический	0,1	-
141	440648.73	2199879.17	Картометрический	0,1	-
142	440652.29	2199898.73	Картометрический	0,1	-
143	440643.74	2199915.69	Картометрический	0,1	-
144	440631.10	2199931.05	Картометрический	0,1	-
145	440634.18	2199967.96	Картометрический	0,1	-
146	440627.52	2199982.97	Картометрический	0,1	-
147	440630.54	2200002.09	Картометрический	0,1	-
148	440646.92	2200033.18	Картометрический	0,1	-
149	440670.52	2200041.06	Картометрический	0,1	-
150	440696.61	2200046.97	Картометрический	0,1	-
151	440712.15	2200060.52	Картометрический	0,1	-
152	440733.40	2200094.94	Картометрический	0,1	-
153	440752.78	2200152.11	Картометрический	0,1	-
154	440759.76	2200251.99	Картометрический	0,1	-
155	440765.22	2200273.50	Картометрический	0,1	-

Раздел 2					
Сведения о местоположении границ объекта					
Обозначение характерных точек границ	**Координаты, м**		**Метод определения координат характерной точки**	**Средняя квадратическая погрешность положения характерной точки (Mt), м**	**Описание обозначения точки на местности (при наличии)**
	X	**Y**			
1	**2**	**3**	**4**	**5**	**6**
156	440772.81	2200290.70	Картометрический	0,1	-
157	440779.54	2200308.58	Картометрический	0,1	-
158	440787.57	2200346.13	Картометрический	0,1	-
159	440779.77	2200362.99	Картометрический	0,1	-
160	440785.81	2200381.27	Картометрический	0,1	-
161	440809.88	2200369.30	Картометрический	0,1	-
162	440827.62	2200387.74	Картометрический	0,1	-
163	440839.47	2200410.81	Картометрический	0,1	-
164	440844.15	2200426.16	Картометрический	0,1	-
165	440846.18	2200444.18	Картометрический	0,1	-
166	440848.19	2200450.75	Картометрический	0,1	-
167	440852.24	2200464.00	Картометрический	0,1	-
168	440851.30	2200477.42	Картометрический	0,1	-
169	440843.04	2200483.82	Картометрический	0,1	-
170	440797.29	2200491.14	Картометрический	0,1	-
171	440776.13	2200502.84	Картометрический	0,1	-
172	440682.98	2200511.16	Картометрический	0,1	-
173	440751.89	2200619.61	Картометрический	0,1	-
174	440742.82	2200623.51	Картометрический	0,1	-
175	440702.23	2200659.41	Картометрический	0,1	-
176	440678.18	2200680.68	Картометрический	0,1	-
177	440665.39	2200744.43	Картометрический	0,1	-
178	440597.27	2200844.42	Картометрический	0,1	-
179	440699.04	2200916.04	Картометрический	0,1	-
180	440800.81	2200987.65	Картометрический	0,1	-
181	440871.38	2200960.91	Картометрический	0,1	-
182	440951.85	2200879.40	Картометрический	0,1	-
183	440963.25	2200869.66	Картометрический	0,1	-
184	440973.36	2200880.75	Картометрический	0,1	-
185	440962.10	2200890.41	Картометрический	0,1	-
186	440929.83	2200923.05	Картометрический	0,1	-
187	440988.21	2200962.81	Картометрический	0,1	-
188	441184.71	2200900.50	Картометрический	0,1	-
189	441255.69	2200877.99	Картометрический	0,1	-
1	441445.59	2200858.54	Картометрический	0,1	-

Раздел 2					
Сведения о местоположении границ объекта					
3. Сведения о характерных точках части (частей) границы объекта					
Обозначение характерных точек границ	**Координаты, м**		**Метод определения координат характерной точки**	**Средняя квадратическая погрешность положения характерной точки (Mt), м**	**Описание обозначения точки на местности (при наличии)**
	X	**Y**			
1	**2**	**3**	**4**	**5**	**6**
-	-	-	-	-	-

Раздел 3							
Сведения о местоположении измененных (уточненных) границ объекта							
1. Система координат -							
2. Сведения о характерных точках границ объекта							
Обозначение характерных точек границ	**Существующие координаты, м**		**Измененные (уточненные) координаты, м**		**Метод определения координат характерной точки**	**Средняя квадратическая погрешность положения характерной точки (Mt), м**	**Описание обозначения точки на местности (при наличии)**
	X	**Y**	**X**	**Y**			
1	**2**	**3**	**4**	**5**	**6**	**7**	**8**
-	-	-	-	-	-	-	
3. Сведения о характерных точках части (частей) границы объекта							
Обозначение характерных точек границ	**Существующие координаты, м**		**Измененные (уточненные) координаты, м**		**Метод определения координат характерной точки**	**Средняя квадратическая погрешность положения характерной точки (Mt), м**	**Описание обозначения точки на местности (при наличии)**
	X	**Y**	**X**	**Y**			
1	**2**	**3**	**4**	**5**	**6**	**7**	**8**
-	-	-	-	-	-	-	

Раздел 4

План границ объекта

Масштаб 1:9500

Условные обозначения:

- граница объекта, местоположение которого описано
- границы муниципальных образований
- границы зон с особыми условиями использования территорий
- границы земельных участков по сведениям ЕГРН
- характерная точка границы объекта

Подпись_____Дата «_____»_____ 20___г.

Место для оттиска печати (при наличии) лица, составившего описание местоположения границ объекта

ОПИСАНИЕ МЕСТОПОЛОЖЕНИЯ ГРАНИЦ д. Малое Толбино		
(наименование объекта, местоположение границ которого описано (далее - объект))		
Раздел 1		
Сведения об объекте		
№ п/п	**Характеристики объекта**	**Описание характеристик**
1	**2**	**3**
1.	Местоположение объекта	Московская область, Городской округ Подольск
2.	Площадь объекта +/- величина погрешности определения площади (Р +/- Дельта Р)	229919 кв. м ± 168 кв. м
3.	Иные характеристики объекта	

Раздел 2

Сведения о местоположении границ объекта

1. Система координат МСК-50, зона 2

2. Сведения о характерных точках границ объекта

Обозначение характерных точек границ	Координаты, м		Метод определения координат характерной точки	Средняя квадратическая погрешность положения характерной точки (Mt), м	Описание обозначения точки на местности (при наличии)
	X	Y			
1	2	3	4	5	6
1	422013.25	2187249.08	Картометрический	0,1	-
2	422014.59	2187225.41	Картометрический	0,1	-
3	422018.40	2187156.34	Картометрический	0,1	-
4	422018.41	2187156.32	Картометрический	0,1	-
5	422019.37	2187138.94	Картометрический	0,1	-
6	422019.36	2187138.94	Картометрический	0,1	-
7	422022.17	2187088.02	Картометрический	0,1	-
8	422023.07	2187088.07	Картометрический	0,1	-
9	422024.24	2187068.11	Картометрический	0,1	-
10	422023.29	2187068.04	Картометрический	0,1	-
11	422033.69	2186879.32	Картометрический	0,1	-
12	422034.71	2186874.86	Картометрический	0,1	-
13	422033.97	2186874.48	Картометрический	0,1	-
14	422039.23	2186778.74	Картометрический	0,1	-
15	421906.98	2186752.80	Картометрический	0,1	-
16	421777.95	2186658.67	Картометрический	0,1	-
17	421747.64	2186704.13	Картометрический	0,1	-
18	421731.27	2186710.33	Картометрический	0,1	-
19	421649.51	2186669.21	Картометрический	0,1	-
20	421531.46	2186921.79	Картометрический	0,1	-
21	421510.06	2186970.20	Картометрический	0,1	-
22	421501.10	2186985.94	Картометрический	0,1	-
23	421469.74	2187070.65	Картометрический	0,1	-
24	421471.00	2187071.29	Картометрический	0,1	-
25	421469.47	2187074.33	Картометрический	0,1	-
26	421494.85	2187086.43	Картометрический	0,1	-
27	421469.17	2187145.72	Картометрический	0,1	-
28	421483.28	2187192.25	Картометрический	0,1	-
29	421520.69	2187209.79	Картометрический	0,1	-
30	421586.02	2187242.89	Картометрический	0,1	-
31	421617.97	2187211.14	Картометрический	0,1	-
32	421671.93	2187089.14	Картометрический	0,1	-
33	421921.79	2187201.81	Картометрический	0,1	-
34	421973.76	2187231.05	Картометрический	0,1	-
1	422013.25	2187249.08	Картометрический	0,1	-

Раздел 2					
Сведения о местоположении границ объекта					
3. Сведения о характерных точках части (частей) границы объекта					
Обозначение характерных точек границ	**Координаты, м**		**Метод определения координат характерной точки**	**Средняя квадратическая погрешность положения характерной точки (Mt), м**	**Описание обозначения точки на местности (при наличии)**
	X	**Y**			
1	**2**	**3**	**4**	**5**	**6**
-	-	-	-	-	-

Раздел 3							
Сведения о местоположении измененных (уточненных) границ объекта							
1. Система координат -							
2. Сведения о характерных точках границ объекта							
Обозначение характерных точек границ	**Существующие координаты, м**		**Измененные (уточненные) координаты, м**		**Метод определения координат характерной точки**	**Средняя квадратическая погрешность положения характерной точки (Mt), м**	**Описание обозначения точки на местности (при наличии)**
	X	**Y**	**X**	**Y**			
1	**2**	**3**	**4**	**5**	**6**	**7**	**8**
-	-	-	-	-	-	-	
3. Сведения о характерных точках части (частей) границы объекта							
Обозначение характерных точек границ	**Существующие координаты, м**		**Измененные (уточненные) координаты, м**		**Метод определения координат характерной точки**	**Средняя квадратическая погрешность положения характерной точки (Mt), м**	**Описание обозначения точки на местности (при наличии)**
	X	**Y**	**X**	**Y**			
1	**2**	**3**	**4**	**5**	**6**	**7**	**8**
-	-	-	-	-	-	-	

Раздел 4

План границ объекта

Масштаб 1:3000

Условные обозначения:

- граница объекта, местоположение которого описано
- границы муниципальных образований
- границы зон с особыми условиями использования территорий
- границы земельных участков по сведениям ЕГРН
- характерная точка границы объекта

Подпись_____Дата «_____»_____ 20___г.

Место для оттиска печати (при наличии) лица, составившего описание местоположения границ объекта

ОПИСАНИЕ МЕСТОПОЛОЖЕНИЯ ГРАНИЦ д.Матвеевское		
(наименование объекта, местоположение границ которого описано (далее - объект))		
Раздел 1		
Сведения об объекте		
№ п/п	**Характеристики объекта**	**Описание характеристик**
1	**2**	**3**
1.	Местоположение объекта	Московская область, Городской округ Подольск
2.	Площадь объекта +/- величина погрешности определения площади (Р +/- Дельта Р)	1085079 кв. м ± 365 кв. м
3.	Иные характеристики объекта	

Раздел 2

Сведения о местоположении границ объекта

1. Система координат МСК-50, зона 2

2. Сведения о характерных точках границ объекта

Обозначение характерных точек границ	Координаты, м		Метод определения координат характерной точки	Средняя квадратическая погрешность положения характерной точки (Mt), м	Описание обозначения точки на местности (при наличии)
	X	Y			
1	2	3	4	5	6
1	420991.06	2194483.27	Картометрический	0,1	-
2	421016.44	2194494.13	Картометрический	0,1	-
3	421031.76	2194496.68	Картометрический	0,1	-
4	421052.53	2194508.28	Картометрический	0,1	-
5	421060.20	2194508.17	Картометрический	0,1	-
6	421081.11	2194507.86	Картометрический	0,1	-
7	421090.01	2194494.89	Картометрический	0,1	-
8	421085.95	2194489.84	Картометрический	0,1	-
9	421115.82	2194440.72	Картометрический	0,1	-
10	421127.59	2194443.28	Картометрический	0,1	-
11	421139.02	2194444.78	Картометрический	0,1	-
12	421162.35	2194447.85	Картометрический	0,1	-
13	421187.75	2194452.08	Картометрический	0,1	-
14	421211.76	2194456.08	Картометрический	0,1	-
15	421227.47	2194457.81	Картометрический	0,1	-
16	421280.68	2194479.53	Картометрический	0,1	-
17	421318.34	2194495.99	Картометрический	0,1	-
18	421351.15	2194506.93	Картометрический	0,1	-
19	421387.02	2194507.23	Картометрический	0,1	-
20	421415.94	2194507.47	Картометрический	0,1	-
21	421445.05	2194503.74	Картометрический	0,1	-
22	421518.40	2194479.47	Картометрический	0,1	-
23	421545.68	2194477.80	Картометрический	0,1	-
24	421585.47	2194482.38	Картометрический	0,1	-
25	421601.53	2194485.77	Картометрический	0,1	-
26	421637.35	2194487.11	Картометрический	0,1	-
27	421640.36	2194487.13	Картометрический	0,1	-
28	421639.87	2194372.65	Картометрический	0,1	-
29	421639.72	2194345.45	Картометрический	0,1	-
30	421634.86	2194318.80	Картометрический	0,1	-
31	421629.63	2194291.36	Картометрический	0,1	-
32	421627.90	2194292.39	Картометрический	0,1	-
33	421626.47	2194293.08	Картометрический	0,1	-
34	421625.11	2194293.63	Картометрический	0,1	-
35	421623.99	2194293.99	Картометрический	0,1	-

Раздел 2					
Сведения о местоположении границ объекта					
Обозначение характерных точек границ	**Координаты, м**		**Метод определения координат характерной точки**	**Средняя квадратическая погрешность положения характерной точки (Mt), м**	**Описание обозначения точки на местности (при наличии)**
	X	**Y**			
1	**2**	**3**	**4**	**5**	**6**
36	421622.42	2194294.39	Картометрический	0,1	-
37	421620.71	2194294.68	Картометрический	0,1	-
38	421618.33	2194294.84	Картометрический	0,1	-
39	421615.78	2194294.72	Картометрический	0,1	-
40	421613.17	2194294.26	Картометрический	0,1	-
41	421610.98	2194293.60	Картометрический	0,1	-
42	421608.21	2194292.37	Картометрический	0,1	-
43	421605.01	2194290.26	Картометрический	0,1	-
44	421603.33	2194288.76	Картометрический	0,1	-
45	421600.96	2194285.94	Картометрический	0,1	-
46	421600.01	2194284.44	Картометрический	0,1	-
47	421599.32	2194283.17	Картометрический	0,1	-
48	421598.18	2194280.32	Картометрический	0,1	-
49	421598.08	2194280.06	Картометрический	0,1	-
50	421598.06	2194280.01	Картометрический	0,1	-
51	421597.41	2194275.90	Картометрический	0,1	-
52	421595.89	2194275.80	Картометрический	0,1	-
53	421592.84	2194275.62	Картометрический	0,1	-
54	421585.13	2194275.16	Картометрический	0,1	-
55	421581.91	2194287.37	Картометрический	0,1	-
56	421579.56	2194296.28	Картометрический	0,1	-
57	421573.61	2194318.84	Картометрический	0,1	-
58	421564.66	2194327.21	Картометрический	0,1	-
59	421558.23	2194333.22	Картометрический	0,1	-
60	421551.09	2194339.88	Картометрический	0,1	-
61	421500.83	2194344.26	Картометрический	0,1	-
62	421477.96	2194358.18	Картометрический	0,1	-
63	421421.08	2194403.55	Картометрический	0,1	-
64	421397.13	2194393.53	Картометрический	0,1	-
65	421388.39	2194365.49	Картометрический	0,1	-
66	421386.55	2194335.94	Картометрический	0,1	-
67	421382.58	2194303.61	Картометрический	0,1	-
68	421365.21	2194285.28	Картометрический	0,1	-
69	421347.87	2194265.36	Картометрический	0,1	-
70	421343.24	2194141.14	Картометрический	0,1	-
71	421296.28	2194137.71	Картометрический	0,1	-
72	421296.30	2194097.84	Картометрический	0,1	-
73	421296.32	2194037.89	Картометрический	0,1	-
74	421296.33	2194023.07	Картометрический	0,1	-
75	421296.33	2194019.25	Картометрический	0,1	-

Раздел 2					
Сведения о местоположении границ объекта					
Обозначение характерных точек границ	**Координаты, м**		**Метод определения координат характерной точки**	**Средняя квадратическая погрешность положения характерной точки (Mt), м**	**Описание обозначения точки на местности (при наличии)**
	X	**Y**			
1	**2**	**3**	**4**	**5**	**6**
76	421296.32	2194006.79	Картометрический	0,1	-
77	421269.54	2194012.44	Картометрический	0,1	-
78	421242.36	2194019.72	Картометрический	0,1	-
79	421213.63	2194019.30	Картометрический	0,1	-
80	421118.82	2194022.28	Картометрический	0,1	-
81	420957.67	2194026.36	Картометрический	0,1	-
82	420954.40	2194018.62	Картометрический	0,1	-
83	420945.62	2193997.80	Картометрический	0,1	-
84	420926.10	2193936.32	Картометрический	0,1	-
85	420911.49	2193894.34	Картометрический	0,1	-
86	420888.61	2193806.27	Картометрический	0,1	-
87	420877.50	2193782.68	Картометрический	0,1	-
88	420856.97	2193752.92	Картометрический	0,1	-
89	420826.38	2193704.55	Картометрический	0,1	-
90	420798.32	2193660.72	Картометрический	0,1	-
91	420783.74	2193639.15	Картометрический	0,1	-
92	420773.03	2193616.19	Картометрический	0,1	-
93	420752.65	2193566.20	Картометрический	0,1	-
94	420736.34	2193513.12	Картометрический	0,1	-
95	420729.28	2193489.93	Картометрический	0,1	-
96	420728.28	2193470.34	Картометрический	0,1	-
97	420726.73	2193439.95	Картометрический	0,1	-
98	420728.10	2193423.31	Картометрический	0,1	-
99	420728.86	2193414.15	Картометрический	0,1	-
100	420743.72	2193385.98	Картометрический	0,1	-
101	420691.42	2193401.98	Картометрический	0,1	-
102	420638.99	2193278.66	Картометрический	0,1	-
103	420586.17	2193308.98	Картометрический	0,1	-
104	420535.98	2193253.69	Картометрический	0,1	-
105	420501.40	2193283.39	Картометрический	0,1	-
106	420465.98	2193301.81	Картометрический	0,1	-
107	420459.91	2193305.92	Картометрический	0,1	-
108	420400.26	2193346.71	Картометрический	0,1	-
109	420370.54	2193366.69	Картометрический	0,1	-
110	420366.59	2193360.57	Картометрический	0,1	-
111	420332.08	2193381.25	Картометрический	0,1	-
112	420133.34	2193499.13	Картометрический	0,1	-
113	420155.66	2193525.94	Картометрический	0,1	-
114	420199.16	2193569.14	Картометрический	0,1	-
115	420237.86	2193617.35	Картометрический	0,1	-

Раздел 2					
Сведения о местоположении границ объекта					
Обозначение характерных точек границ	**Координаты, м**		**Метод определения координат характерной точки**	**Средняя квадратическая погрешность положения характерной точки (Mt), м**	**Описание обозначения точки на местности (при наличии)**
	X	**Y**			
1	**2**	**3**	**4**	**5**	**6**
116	420310.73	2193692.65	Картометрический	0,1	-
117	420340.46	2193858.12	Картометрический	0,1	-
118	420343.71	2193876.22	Картометрический	0,1	-
119	420348.77	2193942.09	Картометрический	0,1	-
120	420384.73	2193962.27	Картометрический	0,1	-
121	420400.57	2193962.73	Картометрический	0,1	-
122	420419.60	2193959.13	Картометрический	0,1	-
123	420437.97	2193979.51	Картометрический	0,1	-
124	420453.68	2193995.84	Картометрический	0,1	-
125	420442.91	2194012.12	Картометрический	0,1	-
126	420443.41	2194022.57	Картометрический	0,1	-
127	420454.00	2194027.91	Картометрический	0,1	-
128	420464.41	2194029.06	Картометрический	0,1	-
129	420471.20	2194051.60	Картометрический	0,1	-
130	420482.93	2194064.35	Картометрический	0,1	-
131	420497.82	2194074.52	Картометрический	0,1	-
132	420513.99	2194082.56	Картометрический	0,1	-
133	420522.31	2194107.14	Картометрический	0,1	-
134	420532.78	2194129.66	Картометрический	0,1	-
135	420541.52	2194142.70	Картометрический	0,1	-
136	420549.94	2194143.68	Картометрический	0,1	-
137	420561.99	2194142.31	Картометрический	0,1	-
138	420577.82	2194142.00	Картометрический	0,1	-
139	420584.84	2194154.40	Картометрический	0,1	-
140	420592.19	2194168.10	Картометрический	0,1	-
141	420604.31	2194199.33	Картометрический	0,1	-
142	420627.73	2194270.50	Картометрический	0,1	-
143	420643.50	2194294.00	Картометрический	0,1	-
144	420662.34	2194304.69	Картометрический	0,1	-
145	420662.30	2194304.72	Картометрический	0,1	-
146	420617.74	2194345.29	Картометрический	0,1	-
147	420617.69	2194345.33	Картометрический	0,1	-
148	420624.79	2194351.69	Картометрический	0,1	-
149	420658.46	2194374.58	Картометрический	0,1	-
150	420686.44	2194387.35	Картометрический	0,1	-
151	420724.35	2194386.52	Картометрический	0,1	-
152	420751.41	2194402.21	Картометрический	0,1	-
153	420769.67	2194418.33	Картометрический	0,1	-
154	420796.52	2194425.55	Картометрический	0,1	-
155	420825.70	2194415.41	Картометрический	0,1	-

Раздел 2					
Сведения о местоположении границ объекта					
Обозначение характерных точек границ	**Координаты, м**		**Метод определения координат характерной точки**	**Средняя квадратическая погрешность положения характерной точки (Mt), м**	**Описание обозначения точки на местности (при наличии)**
	X	**Y**			
1	**2**	**3**	**4**	**5**	**6**
156	420842.10	2194402.06	Картометрический	0,1	-
157	420873.96	2194422.85	Картометрический	0,1	-
158	420906.36	2194443.99	Картометрический	0,1	-
159	420911.14	2194446.40	Картометрический	0,1	-
160	420920.86	2194451.29	Картометрический	0,1	-
161	420921.21	2194450.70	Картометрический	0,1	-
162	420944.22	2194462.51	Картометрический	0,1	-
163	420950.71	2194466.03	Картометрический	0,1	-
164	420980.28	2194478.68	Картометрический	0,1	-
1	420991.06	2194483.27	Картометрический	0,1	-
165	421164.12	2195314.34	Картометрический	0,1	-
166	421184.06	2195089.50	Картометрический	0,1	-
167	421187.65	2195048.33	Картометрический	0,1	-
168	421178.78	2195047.44	Картометрический	0,1	-
169	421183.53	2194994.61	Картометрический	0,1	-
170	421169.36	2194972.00	Картометрический	0,1	-
171	421143.49	2194965.74	Картометрический	0,1	-
172	421101.96	2194960.75	Картометрический	0,1	-
173	421052.24	2194954.77	Картометрический	0,1	-
174	421052.41	2194948.96	Картометрический	0,1	-
175	421055.22	2194923.47	Картометрический	0,1	-
176	421057.95	2194896.68	Картометрический	0,1	-
177	421060.99	2194871.70	Картометрический	0,1	-
178	421063.81	2194838.99	Картометрический	0,1	-
179	421064.59	2194832.31	Картометрический	0,1	-
180	421062.48	2194832.13	Картометрический	0,1	-
181	421054.12	2194831.60	Картометрический	0,1	-
182	421055.35	2194817.79	Картометрический	0,1	-
183	421055.67	2194814.82	Картометрический	0,1	-
184	421057.00	2194802.57	Картометрический	0,1	-
185	421050.66	2194802.17	Картометрический	0,1	-
186	421041.90	2194801.19	Картометрический	0,1	-
187	421024.46	2194799.79	Картометрический	0,1	-
188	421023.43	2194812.06	Картометрический	0,1	-
189	421022.83	2194817.62	Картометрический	0,1	-
190	421021.53	2194834.68	Картометрический	0,1	-
191	420994.21	2194832.95	Картометрический	0,1	-
192	420965.60	2194831.14	Картометрический	0,1	-
193	420936.80	2194829.31	Картометрический	0,1	-
194	420908.77	2194827.53	Картометрический	0,1	-

Раздел 2					
Сведения о местоположении границ объекта					
Обозначение характерных точек границ	**Координаты, м**		**Метод определения координат характерной точки**	**Средняя квадратическая погрешность положения характерной точки (Mt), м**	**Описание обозначения точки на местности (при наличии)**
	X	**Y**			
1	**2**	**3**	**4**	**5**	**6**
195	420906.78	2194827.41	Картометрический	0,1	-
196	420890.16	2194826.36	Картометрический	0,1	-
197	420878.58	2194825.34	Картометрический	0,1	-
198	420849.55	2194822.81	Картометрический	0,1	-
199	420820.70	2194820.29	Картометрический	0,1	-
200	420792.01	2194817.78	Картометрический	0,1	-
201	420759.94	2194814.98	Картометрический	0,1	-
202	420758.28	2194831.58	Картометрический	0,1	-
203	420742.25	2194830.63	Картометрический	0,1	-
204	420669.24	2194826.22	Картометрический	0,1	-
205	420568.43	2194818.64	Картометрический	0,1	-
206	420568.42	2194818.64	Картометрический	0,1	-
207	420566.79	2194839.35	Картометрический	0,1	-
208	420555.57	2194899.39	Картометрический	0,1	-
209	420443.58	2195221.75	Картометрический	0,1	-
210	420436.22	2195238.30	Картометрический	0,1	-
211	420360.67	2195408.72	Картометрический	0,1	-
212	420410.02	2195418.94	Картометрический	0,1	-
213	420552.43	2195378.99	Картометрический	0,1	-
214	420683.67	2195342.35	Картометрический	0,1	-
215	420724.07	2195345.27	Картометрический	0,1	-
216	420763.20	2195348.11	Картометрический	0,1	-
217	420802.33	2195350.95	Картометрический	0,1	-
218	420837.01	2195353.46	Картометрический	0,1	-
219	420837.61	2195344.81	Картометрический	0,1	-
220	420878.11	2195347.74	Картометрический	0,1	-
221	420925.53	2195351.17	Картометрический	0,1	-
222	420976.95	2195354.89	Картометрический	0,1	-
223	421035.91	2195359.15	Картометрический	0,1	-
224	421073.23	2195361.85	Картометрический	0,1	-
225	421124.90	2195365.59	Картометрический	0,1	-
226	421159.37	2195368.08	Картометрический	0,1	-
165	421164.12	2195314.34	Картометрический	0,1	-
227	420769.57	2195086.18	Картометрический	0,1	-
228	420770.95	2195068.15	Картометрический	0,1	-
229	420772.64	2195043.02	Картометрический	0,1	-
230	420773.26	2195035.69	Картометрический	0,1	-
231	420771.88	2195035.64	Картометрический	0,1	-
232	420772.98	2195020.00	Картометрический	0,1	-
233	420774.15	2195020.00	Картометрический	0,1	-

Раздел 2					
Сведения о местоположении границ объекта					
Обозначение характерных точек границ	**Координаты, м**		**Метод определения координат характерной точки**	**Средняя квадратическая погрешность положения характерной точки (Mt), м**	**Описание обозначения точки на местности (при наличии)**
	X	**Y**			
1	**2**	**3**	**4**	**5**	**6**
234	420777.44	2194977.04	Картометрический	0,1	-
235	420780.14	2194937.19	Картометрический	0,1	-
236	420749.60	2194934.56	Картометрический	0,1	-
237	420748.48	2194929.69	Картометрический	0,1	-
238	420787.96	2194932.98	Картометрический	0,1	-
239	420787.16	2194943.09	Картометрический	0,1	-
240	420785.25	2194962.69	Картометрический	0,1	-
241	420784.38	2194987.51	Картометрический	0,1	-
242	420778.75	2195039.73	Картометрический	0,1	-
243	420780.07	2195039.83	Картометрический	0,1	-
244	420777.25	2195064.69	Картометрический	0,1	-
245	420775.57	2195086.68	Картометрический	0,1	-
227	420769.57	2195086.18	Картометрический	0,1	-
3. Сведения о характерных точках части (частей) границы объекта					
Обозначение характерных точек границ	**Координаты, м**		**Метод определения координат характерной точки**	**Средняя квадратическая погрешность положения характерной точки (Mt), м**	**Описание обозначения точки на местности (при наличии)**
	X	**Y**			
1	**2**	**3**	**4**	**5**	**6**
-	-	-	-	-	-

Раздел 3							
Сведения о местоположении измененных (уточненных) границ объекта							
1. Система координат -							
2. Сведения о характерных точках границ объекта							
Обозначение характерных точек границ	**Существующие координаты, м**		**Измененные (уточненные) координаты, м**		**Метод определения координат характерной точки**	**Средняя квадратическая погрешность положения характерной точки (Mt), м**	**Описание обозначения точки на местности (при наличии)**
	X	**Y**	**X**	**Y**			
1	**2**	**3**	**4**	**5**	**6**	**7**	**8**
-	-	-	-	-	-	-	
3. Сведения о характерных точках части (частей) границы объекта							
Обозначение характерных точек границ	**Существующие координаты, м**		**Измененные (уточненные) координаты, м**		**Метод определения координат характерной точки**	**Средняя квадратическая погрешность положения характерной точки (Mt), м**	**Описание обозначения точки на местности (при наличии)**
	X	**Y**	**X**	**Y**			
1	**2**	**3**	**4**	**5**	**6**	**7**	**8**
-	-	-	-	-	-	-	

Раздел 4

План границ объекта

Масштаб 1:11000

Условные обозначения:

- граница объекта, местоположение которого описано
- границы муниципальных образований
- границы зон с особыми условиями использования территорий
- границы земельных участков по сведениям ЕГРН
- характерная точка границы объекта

Подпись_____Дата «_____»_____ 20___г.

Место для оттиска печати (при наличии) лица, составившего описание местоположения границ объекта

ОПИСАНИЕ МЕСТОПОЛОЖЕНИЯ ГРАНИЦ д. Меньшово		
(наименование объекта, местоположение границ которого описано (далее - объект))		
Раздел 1		
Сведения об объекте		
№ п/п	**Характеристики объекта**	**Описание характеристик**
1	**2**	**3**
1.	Местоположение объекта	Московская область, Городской округ Подольск
2.	Площадь объекта +/- величина погрешности определения площади (Р +/- Дельта Р)	226150 кв. м ± 166 кв. м
3.	Иные характеристики объекта	

Раздел 2

Сведения о местоположении границ объекта

1. Система координат МСК-50, зона 2

2. Сведения о характерных точках границ объекта

Обозначение характерных точек границ	Координаты, м		Метод определения координат характерной точки	Средняя квадратическая погрешность положения характерной точки (Mt), м	Описание обозначения точки на местности (при наличии)
	X	Y			
1	2	3	4	5	6
1	419465.60	2199929.40	Картометрический	0,1	-
2	419496.38	2199973.67	Картометрический	0,1	-
3	419513.72	2199997.15	Картометрический	0,1	-
4	419560.32	2199986.64	Картометрический	0,1	-
5	419577.31	2199974.62	Картометрический	0,1	-
6	419604.32	2199954.88	Картометрический	0,1	-
7	419604.33	2199954.82	Картометрический	0,1	-
8	419614.01	2199945.62	Картометрический	0,1	-
9	419628.53	2199931.81	Картометрический	0,1	-
10	419644.63	2199916.45	Картометрический	0,1	-
11	419648.69	2199915.66	Картометрический	0,1	-
12	419673.03	2199910.89	Картометрический	0,1	-
13	419693.24	2199906.94	Картометрический	0,1	-
14	419717.57	2199902.17	Картометрический	0,1	-
15	419766.25	2199892.65	Картометрический	0,1	-
16	419790.00	2199888.00	Картометрический	0,1	-
17	419788.73	2199881.63	Картометрический	0,1	-
18	419800.91	2199879.40	Картометрический	0,1	-
19	419805.12	2199878.63	Картометрический	0,1	-
20	419812.11	2199868.45	Картометрический	0,1	-
21	419811.50	2199856.35	Картометрический	0,1	-
22	419813.17	2199855.66	Картометрический	0,1	-
23	419847.58	2199845.16	Картометрический	0,1	-
24	419848.03	2199846.64	Картометрический	0,1	-
25	419899.46	2199820.45	Картометрический	0,1	-
26	419911.60	2199820.56	Картометрический	0,1	-
27	419985.63	2199821.21	Картометрический	0,1	-
28	419985.68	2199819.84	Картометрический	0,1	-
29	420053.35	2199809.71	Картометрический	0,1	-
30	420059.46	2199817.71	Картометрический	0,1	-
31	420106.05	2199815.82	Картометрический	0,1	-
32	420122.79	2199802.18	Картометрический	0,1	-
33	420123.73	2199791.08	Картометрический	0,1	-
34	420130.55	2199790.51	Картометрический	0,1	-
35	420118.14	2199769.11	Картометрический	0,1	-

Раздел 2					
Сведения о местоположении границ объекта					
Обозначение характерных точек границ	**Координаты, м**		**Метод определения координат характерной точки**	**Средняя квадратическая погрешность положения характерной точки (Mt), м**	**Описание обозначения точки на местности (при наличии)**
	X	**Y**			
1	**2**	**3**	**4**	**5**	**6**
36	420160.01	2199759.48	Картометрический	0,1	-
37	420189.10	2199701.78	Картометрический	0,1	-
38	420204.54	2199689.24	Картометрический	0,1	-
39	420329.07	2199664.54	Картометрический	0,1	-
40	420369.05	2199656.60	Картометрический	0,1	-
41	420393.88	2199707.33	Картометрический	0,1	-
42	420418.25	2199748.82	Картометрический	0,1	-
43	420459.26	2199783.16	Картометрический	0,1	-
44	420457.76	2199831.93	Картометрический	0,1	-
45	420427.52	2199888.13	Картометрический	0,1	-
46	420375.36	2199902.87	Картометрический	0,1	-
47	420335.77	2199922.09	Картометрический	0,1	-
48	420318.28	2199959.85	Картометрический	0,1	-
49	420305.18	2199966.95	Картометрический	0,1	-
50	420261.93	2199982.09	Картометрический	0,1	-
51	420243.84	2199986.90	Картометрический	0,1	-
52	420173.56	2199961.29	Картометрический	0,1	-
53	420135.45	2199954.08	Картометрический	0,1	-
54	420113.07	2199956.07	Картометрический	0,1	-
55	420070.87	2199965.77	Картометрический	0,1	-
56	420004.04	2199983.20	Картометрический	0,1	-
57	419901.70	2200010.91	Картометрический	0,1	-
58	419908.60	2200070.71	Картометрический	0,1	-
59	419899.05	2200088.28	Картометрический	0,1	-
60	419910.63	2200118.54	Картометрический	0,1	-
61	419902.94	2200118.01	Картометрический	0,1	-
62	419894.66	2200096.37	Картометрический	0,1	-
63	419892.76	2200099.86	Картометрический	0,1	-
64	419874.91	2200103.33	Картометрический	0,1	-
65	419875.03	2200103.92	Картометрический	0,1	-
66	419865.33	2200106.26	Картометрический	0,1	-
67	419864.33	2200105.38	Картометрический	0,1	-
68	419826.04	2200112.75	Картометрический	0,1	-
69	419791.86	2200119.31	Картометрический	0,1	-
70	419780.48	2200121.50	Картометрический	0,1	-
71	419757.70	2200125.88	Картометрический	0,1	-
72	419723.52	2200132.44	Картометрический	0,1	-
73	419689.35	2200139.01	Картометрический	0,1	-
74	419655.16	2200145.59	Картометрический	0,1	-
75	419620.72	2200152.21	Картометрический	0,1	-

Раздел 2

Сведения о местоположении границ объекта

Обозначение характерных точек границ	Координаты, м		Метод определения координат характерной точки	Средняя квадратическая погрешность положения характерной точки (Mt), м	Описание обозначения точки на местности (при наличии)
	X	Y			
1	2	3	4	5	6
76	419586.32	2200158.82	Картометрический	0,1	-
77	419551.90	2200165.43	Картометрический	0,1	-
78	419517.62	2200172.01	Картометрический	0,1	-
79	419494.01	2200176.55	Картометрический	0,1	-
80	419475.09	2200136.62	Картометрический	0,1	-
81	419364.24	2199902.65	Картометрический	0,1	-
82	419362.10	2199897.14	Картометрический	0,1	-
83	419364.33	2199895.60	Картометрический	0,1	-
84	419416.89	2199859.34	Картометрический	0,1	-
85	419422.48	2199855.48	Картометрический	0,1	-
86	419424.70	2199853.96	Картометрический	0,1	-
87	419444.26	2199884.44	Картометрический	0,1	-
1	419465.60	2199929.40	Картометрический	0,1	-

3. Сведения о характерных точках части (частей) границы объекта

Обозначение характерных точек границ	Координаты, м		Метод определения координат характерной точки	Средняя квадратическая погрешность положения характерной точки (Mt), м	Описание обозначения точки на местности (при наличии)
	X	Y			
1	2	3	4	5	6
-	-	-	-	-	-

Раздел 3							
Сведения о местоположении измененных (уточненных) границ объекта							
1. Система координат -							
2. Сведения о характерных точках границ объекта							
Обозначение характерных точек границ	**Существующие координаты, м**		**Измененные (уточненные) координаты, м**		**Метод определения координат характерной точки**	**Средняя квадратическая погрешность положения характерной точки (Mt), м**	**Описание обозначения точки на местности (при наличии)**
	X	**Y**	**X**	**Y**			
1	**2**	**3**	**4**	**5**	**6**	**7**	**8**
-	-	-	-	-	-	-	
3. Сведения о характерных точках части (частей) границы объекта							
Обозначение характерных точек границ	**Существующие координаты, м**		**Измененные (уточненные) координаты, м**		**Метод определения координат характерной точки**	**Средняя квадратическая погрешность положения характерной точки (Mt), м**	**Описание обозначения точки на местности (при наличии)**
	X	**Y**	**X**	**Y**			
1	**2**	**3**	**4**	**5**	**6**	**7**	**8**
-	-	-	-	-	-	-	

Раздел 4

План границ объекта

Масштаб 1:5500

Условные обозначения:

- граница объекта, местоположение которого описано
- границы муниципальных образований
- границы зон с особыми условиями использования территорий
- границы земельных участков по сведениям ЕГРН
- характерная точка границы объекта

Подпись_____Дата «_____»_____ 20___г.

Место для оттиска печати (при наличии) лица, составившего описание местоположения границ объекта

ОПИСАНИЕ МЕСТОПОЛОЖЕНИЯ ГРАНИЦ д. Мотовилово		
(наименование объекта, местоположение границ которого описано (далее - объект))		
Раздел 1		
Сведения об объекте		
№ п/п	**Характеристики объекта**	**Описание характеристик**
1	**2**	**3**
1.	Местоположение объекта	Московская область, Городской округ Подольск
2.	Площадь объекта +/- величина погрешности определения площади (Р +/- Дельта Р)	93223 кв. м ± 107 кв. м
3.	Иные характеристики объекта	

Раздел 2

Сведения о местоположении границ объекта

1. Система координат МСК-50, зона 2

2. Сведения о характерных точках границ объекта

Обозначение характерных точек границ	Координаты, м		Метод определения координат характерной точки	Средняя квадратическая погрешность положения характерной точки (Mt), м	Описание обозначения точки на местности (при наличии)
	X	Y			
1	2	3	4	5	6
1	423958.61	2193202.82	Картометрический	0,1	-
2	423934.30	2193197.05	Картометрический	0,1	-
3	423945.84	2193148.40	Картометрический	0,1	-
4	423947.22	2193142.58	Картометрический	0,1	-
5	423933.88	2193140.50	Картометрический	0,1	-
6	423900.01	2193127.79	Картометрический	0,1	-
7	423906.55	2193108.23	Картометрический	0,1	-
8	423916.28	2193079.10	Картометрический	0,1	-
9	423917.94	2193074.13	Картометрический	0,1	-
10	423939.42	2193082.62	Картометрический	0,1	-
11	423949.24	2193086.91	Картометрический	0,1	-
12	423957.36	2193099.79	Картометрический	0,1	-
13	423981.70	2193105.55	Картометрический	0,1	-
14	424006.03	2193111.30	Картометрический	0,1	-
15	424030.36	2193117.06	Картометрический	0,1	-
16	424054.69	2193122.81	Картометрический	0,1	-
17	424044.50	2193165.68	Картометрический	0,1	-
18	424043.12	2193171.49	Картометрический	0,1	-
19	424041.72	2193177.41	Картометрический	0,1	-
20	424031.58	2193220.16	Картометрический	0,1	-
21	424007.22	2193214.37	Картометрический	0,1	-
22	423982.87	2193208.59	Картометрический	0,1	-
1	423958.61	2193202.82	Картометрический	0,1	-
23	424071.29	2193040.95	Картометрический	0,1	-
24	424066.65	2193041.96	Картометрический	0,1	-
25	423986.99	2193035.65	Картометрический	0,1	-
26	423987.90	2193025.50	Картометрический	0,1	-
27	423988.01	2193024.51	Картометрический	0,1	-
28	423957.89	2193017.35	Картометрический	0,1	-
29	423951.66	2192993.71	Картометрический	0,1	-
30	423919.59	2192988.07	Картометрический	0,1	-
31	423917.26	2192906.12	Картометрический	0,1	-
32	423892.86	2192862.66	Картометрический	0,1	-
33	423897.83	2192829.32	Картометрический	0,1	-
34	423883.45	2192810.62	Картометрический	0,1	-

Раздел 2					
Сведения о местоположении границ объекта					
Обозначение характерных точек границ	**Координаты, м**		**Метод определения координат характерной точки**	**Средняя квадратическая погрешность положения характерной точки (Mt), м**	**Описание обозначения точки на местности (при наличии)**
	X	**Y**			
1	**2**	**3**	**4**	**5**	**6**
35	423892.06	2192791.31	Картометрический	0,1	-
36	423883.22	2192776.17	Картометрический	0,1	-
37	423895.71	2192751.02	Картометрический	0,1	-
38	424008.85	2192721.64	Картометрический	0,1	-
39	424015.05	2192720.44	Картометрический	0,1	-
40	424016.79	2192729.07	Картометрический	0,1	-
41	424018.36	2192737.24	Картометрический	0,1	-
42	424021.07	2192736.75	Картометрический	0,1	-
43	424033.48	2192791.04	Картометрический	0,1	-
44	424034.97	2192791.37	Картометрический	0,1	-
45	424034.40	2192788.62	Картометрический	0,1	-
46	424031.29	2192773.67	Картометрический	0,1	-
47	424028.33	2192757.72	Картометрический	0,1	-
48	424024.99	2192741.85	Картометрический	0,1	-
49	424022.32	2192727.99	Картометрический	0,1	-
50	424020.59	2192719.37	Картометрический	0,1	-
51	424149.25	2192694.46	Картометрический	0,1	-
52	424149.32	2192709.50	Картометрический	0,1	-
53	424153.07	2192734.22	Картометрический	0,1	-
54	424156.83	2192758.93	Картометрический	0,1	-
55	424160.58	2192783.65	Картометрический	0,1	-
56	424164.34	2192808.37	Картометрический	0,1	-
57	424168.10	2192833.08	Картометрический	0,1	-
58	424170.54	2192862.50	Картометрический	0,1	-
59	424170.14	2192887.50	Картометрический	0,1	-
60	424169.74	2192912.50	Картометрический	0,1	-
61	424169.34	2192937.50	Картометрический	0,1	-
62	424168.94	2192962.50	Картометрический	0,1	-
63	424168.54	2192987.50	Картометрический	0,1	-
64	424168.14	2193012.50	Картометрический	0,1	-
65	424167.73	2193037.50	Картометрический	0,1	-
66	424107.73	2193037.50	Картометрический	0,1	-
67	424087.20	2193037.50	Картометрический	0,1	-
68	424076.82	2193039.75	Картометрический	0,1	-
69	424078.09	2193048.00	Картометрический	0,1	-
70	424079.13	2193053.05	Картометрический	0,1	-
71	424079.68	2193056.74	Картометрический	0,1	-
72	424079.92	2193060.73	Картометрический	0,1	-
73	424079.92	2193066.76	Картометрический	0,1	-
74	424079.46	2193073.85	Картометрический	0,1	-

Раздел 2

Сведения о местоположении границ объекта

Обозначение характерных точек границ	Координаты, м		Метод определения координат характерной точки	Средняя квадратическая погрешность положения характерной точки (Mt), м	Описание обозначения точки на местности (при наличии)
	X	Y			
1	2	3	4	5	6
75	424077.91	2193081.81	Картометрический	0,1	-
76	424074.12	2193082.30	Картометрический	0,1	-
77	424072.17	2193081.32	Картометрический	0,1	-
78	424072.43	2193080.45	Картометрический	0,1	-
79	424073.85	2193073.13	Картометрический	0,1	-
80	424074.28	2193066.58	Картометрический	0,1	-
81	424074.28	2193060.89	Картометрический	0,1	-
82	424074.07	2193057.32	Картометрический	0,1	-
83	424073.58	2193054.04	Картометрический	0,1	-
84	424072.54	2193049.00	Картометрический	0,1	-
23	424071.29	2193040.95	Картометрический	0,1	-

3. Сведения о характерных точках части (частей) границы объекта

Обозначение характерных точек границ	Координаты, м		Метод определения координат характерной точки	Средняя квадратическая погрешность положения характерной точки (Mt), м	Описание обозначения точки на местности (при наличии)
	X	Y			
1	2	3	4	5	6
-	-	-	-	-	-

Раздел 3							
Сведения о местоположении измененных (уточненных) границ объекта							
1. Система координат -							
2. Сведения о характерных точках границ объекта							
Обозначение характерных точек границ	**Существующие координаты, м**		**Измененные (уточненные) координаты, м**		**Метод определения координат характерной точки**	**Средняя квадратическая погрешность положения характерной точки (Mt), м**	**Описание обозначения точки на местности (при наличии)**
	X	**Y**	**X**	**Y**			
1	**2**	**3**	**4**	**5**	**6**	**7**	**8**
-	-	-	-	-	-	-	
3. Сведения о характерных точках части (частей) границы объекта							
Обозначение характерных точек границ	**Существующие координаты, м**		**Измененные (уточненные) координаты, м**		**Метод определения координат характерной точки**	**Средняя квадратическая погрешность положения характерной точки (Mt), м**	**Описание обозначения точки на местности (при наличии)**
	X	**Y**	**X**	**Y**			
1	**2**	**3**	**4**	**5**	**6**	**7**	**8**
-	-	-	-	-	-	-	

Раздел 4

План границ объекта

Масштаб 1:3000

Условные обозначения:

- граница объекта, местоположение которого описано
- границы муниципальных образований
- границы зон с особыми условиями использования территорий
- границы земельных участков по сведениям ЕГРН
- характерная точка границы объекта

Подпись_____Дата «_____»_____ 20___г.

Место для оттиска печати (при наличии) лица, составившего описание местоположения границ объекта

ОПИСАНИЕ МЕСТОПОЛОЖЕНИЯ ГРАНИЦ д. Наумово		
(наименование объекта, местоположение границ которого описано (далее - объект))		
Раздел 1		
Сведения об объекте		
№ п/п	**Характеристики объекта**	**Описание характеристик**
1	**2**	**3**
1.	Местоположение объекта	Московская область, Городской округ Подольск
2.	Площадь объекта +/- величина погрешности определения площади (Р +/- Дельта Р)	228500 кв. м ± 167 кв. м
3.	Иные характеристики объекта	

Раздел 2

Сведения о местоположении границ объекта

1. Система координат МСК-50, зона 2

2. Сведения о характерных точках границ объекта

Обозначение характерных точек границ	Координаты, м		Метод определения координат характерной точки	Средняя квадратическая погрешность положения характерной точки (Mt), м	Описание обозначения точки на местности (при наличии)
	X	Y			
1	2	3	4	5	6
1	431922.52	2184769.49	Картометрический	0,1	-
2	431921.67	2184768.86	Картометрический	0,1	-
3	431920.38	2184767.89	Картометрический	0,1	-
4	431915.93	2184764.57	Картометрический	0,1	-
5	431908.11	2184764.68	Картометрический	0,1	-
6	431906.94	2184757.84	Картометрический	0,1	-
7	431892.13	2184746.76	Картометрический	0,1	-
8	431898.59	2184736.05	Картометрический	0,1	-
9	431901.57	2184729.14	Картометрический	0,1	-
10	431900.04	2184728.15	Картометрический	0,1	-
11	431898.51	2184727.15	Картометрический	0,1	-
12	431876.91	2184715.27	Картометрический	0,1	-
13	431895.88	2184675.39	Картометрический	0,1	-
14	431592.62	2184577.49	Картометрический	0,1	-
15	431497.26	2184550.45	Картометрический	0,1	-
16	431398.99	2184522.59	Картометрический	0,1	-
17	431397.34	2184522.12	Картометрический	0,1	-
18	431392.85	2184520.69	Картометрический	0,1	-
19	431386.56	2184518.69	Картометрический	0,1	-
20	431396.79	2184545.29	Картометрический	0,1	-
21	431406.43	2184580.82	Картометрический	0,1	-
22	431414.86	2184605.10	Картометрический	0,1	-
23	431409.89	2184618.20	Картометрический	0,1	-
24	431409.46	2184656.19	Картометрический	0,1	-
25	431414.33	2184681.13	Картометрический	0,1	-
26	431421.71	2184700.33	Картометрический	0,1	-
27	431427.79	2184714.05	Картометрический	0,1	-
28	431419.30	2184716.97	Картометрический	0,1	-
29	431373.85	2184695.23	Картометрический	0,1	-
30	431370.02	2184697.51	Картометрический	0,1	-
31	431385.50	2184724.94	Картометрический	0,1	-
32	431402.16	2184760.65	Картометрический	0,1	-
33	431386.77	2184885.04	Картометрический	0,1	-
34	431414.21	2184979.27	Картометрический	0,1	-
35	431498.80	2185028.89	Картометрический	0,1	-

Раздел 2

Сведения о местоположении границ объекта

Обозначение характерных точек границ	Координаты, м		Метод определения координат характерной точки	Средняя квадратическая погрешность положения характерной точки (Mt), м	Описание обозначения точки на местности (при наличии)
	X	Y			
1	2	3	4	5	6
36	431765.72	2185039.20	Картометрический	0,1	-
37	431885.73	2185086.61	Картометрический	0,1	-
38	431901.81	2185082.30	Картометрический	0,1	-
39	431901.68	2185064.74	Картометрический	0,1	-
40	431903.77	2185043.50	Картометрический	0,1	-
41	431912.63	2184953.36	Картометрический	0,1	-
42	431925.54	2184960.15	Картометрический	0,1	-
43	431958.98	2184980.83	Картометрический	0,1	-
44	431976.72	2184993.10	Картометрический	0,1	-
45	431996.16	2185006.55	Картометрический	0,1	-
46	432014.42	2184978.82	Картометрический	0,1	-
47	431973.71	2184954.55	Картометрический	0,1	-
48	431969.87	2184952.18	Картометрический	0,1	-
49	431951.98	2184941.15	Картометрический	0,1	-
50	431939.58	2184933.50	Картометрический	0,1	-
51	431934.94	2184931.23	Картометрический	0,1	-
52	431912.38	2184920.20	Картометрический	0,1	-
53	431905.50	2184911.34	Картометрический	0,1	-
54	431911.35	2184906.06	Картометрический	0,1	-
55	431928.53	2184878.61	Картометрический	0,1	-
56	431935.76	2184857.68	Картометрический	0,1	-
57	431942.47	2184845.20	Картометрический	0,1	-
58	431965.78	2184801.87	Картометрический	0,1	-
1	431922.52	2184769.49	Картометрический	0,1	-

3. Сведения о характерных точках части (частей) границы объекта

Обозначение характерных точек границ	Координаты, м		Метод определения координат характерной точки	Средняя квадратическая погрешность положения характерной точки (Mt), м	Описание обозначения точки на местности (при наличии)
	X	Y			
1	2	3	4	5	6
-	-	-	-	-	-

Раздел 3							
Сведения о местоположении измененных (уточненных) границ объекта							
1. Система координат -							
2. Сведения о характерных точках границ объекта							
Обозначение характерных точек границ	**Существующие координаты, м**		**Измененные (уточненные) координаты, м**		**Метод определения координат характерной точки**	**Средняя квадратическая погрешность положения характерной точки (Mt), м**	**Описание обозначения точки на местности (при наличии)**
	X	**Y**	**X**	**Y**			
1	**2**	**3**	**4**	**5**	**6**	**7**	**8**
-	-	-	-	-	-	-	
3. Сведения о характерных точках части (частей) границы объекта							
Обозначение характерных точек границ	**Существующие координаты, м**		**Измененные (уточненные) координаты, м**		**Метод определения координат характерной точки**	**Средняя квадратическая погрешность положения характерной точки (Mt), м**	**Описание обозначения точки на местности (при наличии)**
	X	**Y**	**X**	**Y**			
1	**2**	**3**	**4**	**5**	**6**	**7**	**8**
-	-	-	-	-	-	-	

Раздел 4

План границ объекта

Масштаб 1:3500

Условные обозначения:

- граница объекта, местоположение которого описано
- границы муниципальных образований
- границы зон с особыми условиями использования территорий
- границы земельных участков по сведениям ЕГРН
- характерная точка границы объекта

Подпись_____Дата «_____»_____ 20___г.

Место для оттиска печати (при наличии) лица, составившего описание местоположения границ объекта

ОПИСАНИЕ МЕСТОПОЛОЖЕНИЯ ГРАНИЦ д. Никулино		
(наименование объекта, местоположение границ которого описано (далее - объект))		
Раздел 1		
Сведения об объекте		
№ п/п	**Характеристики объекта**	**Описание характеристик**
1	**2**	**3**
1.	Местоположение объекта	Московская область, Городской округ Подольск
2.	Площадь объекта +/- величина погрешности определения площади (Р +/- Дельта Р)	858508 кв. м ± 324 кв. м
3.	Иные характеристики объекта	

Раздел 2

Сведения о местоположении границ объекта

1. Система координат МСК-50, зона 2

2. Сведения о характерных точках границ объекта

Обозначение характерных точек границ	Координаты, м		Метод определения координат характерной точки	Средняя квадратическая погрешность положения характерной точки (Mt), м	Описание обозначения точки на местности (при наличии)
	X	Y			
1	2	3	4	5	6
1	423409.67	2182851.82	Картометрический	0,1	-
2	423391.26	2182879.39	Картометрический	0,1	-
3	423386.73	2182886.18	Картометрический	0,1	-
4	423386.75	2182899.56	Картометрический	0,1	-
5	423387.01	2182925.23	Картометрический	0,1	-
6	423387.02	2182925.27	Картометрический	0,1	-
7	423387.35	2182958.24	Картометрический	0,1	-
8	423387.78	2182999.59	Картометрический	0,1	-
9	423388.65	2183084.92	Картометрический	0,1	-
10	423388.48	2183116.81	Картометрический	0,1	-
11	423368.93	2183116.48	Картометрический	0,1	-
12	423350.74	2183116.15	Картометрический	0,1	-
13	423332.87	2183116.06	Картометрический	0,1	-
14	423314.81	2183116.32	Картометрический	0,1	-
15	423294.79	2183113.57	Картометрический	0,1	-
16	423273.00	2183110.22	Картометрический	0,1	-
17	423244.80	2183106.07	Картометрический	0,1	-
18	423230.23	2183103.89	Картометрический	0,1	-
19	423221.61	2183104.47	Картометрический	0,1	-
20	423179.67	2183107.29	Картометрический	0,1	-
21	423151.50	2183105.33	Картометрический	0,1	-
22	423142.65	2183102.74	Картометрический	0,1	-
23	423128.10	2183273.55	Картометрический	0,1	-
24	423107.95	2183309.31	Картометрический	0,1	-
25	423128.43	2183414.32	Картометрический	0,1	-
26	423113.80	2183451.38	Картометрический	0,1	-
27	423120.95	2183480.31	Картометрический	0,1	-
28	423162.89	2183528.75	Картометрический	0,1	-
29	423190.85	2183530.38	Картометрический	0,1	-
30	423188.90	2184017.05	Картометрический	0,1	-
31	423133.65	2184059.70	Картометрический	0,1	-
32	423127.68	2184085.02	Картометрический	0,1	-
33	423136.42	2184099.69	Картометрический	0,1	-
34	423151.38	2184100.13	Картометрический	0,1	-
35	423095.93	2184372.63	Картометрический	0,1	-

Раздел 2					
Сведения о местоположении границ объекта					
Обозначение характерных точек границ	**Координаты, м**		**Метод определения координат характерной точки**	**Средняя квадратическая погрешность положения характерной точки (Mt), м**	**Описание обозначения точки на местности (при наличии)**
	X	**Y**			
1	**2**	**3**	**4**	**5**	**6**
36	423099.26	2184372.98	Картометрический	0,1	-
37	423099.21	2184373.71	Картометрический	0,1	-
38	423099.49	2184373.72	Картометрический	0,1	-
39	423107.30	2184375.05	Картометрический	0,1	-
40	423107.74	2184374.54	Картометрический	0,1	-
41	423108.85	2184374.18	Картометрический	0,1	-
42	423371.00	2184433.99	Картометрический	0,1	-
43	423377.19	2184417.71	Картометрический	0,1	-
44	423351.95	2184413.04	Картометрический	0,1	-
45	423369.74	2184382.80	Картометрический	0,1	-
46	423406.10	2184294.20	Картометрический	0,1	-
47	423432.96	2184251.88	Картометрический	0,1	-
48	423437.71	2184244.39	Картометрический	0,1	-
49	423437.74	2184244.41	Картометрический	0,1	-
50	423447.81	2184228.50	Картометрический	0,1	-
51	423451.07	2184223.37	Картометрический	0,1	-
52	423473.95	2184239.50	Картометрический	0,1	-
53	423516.29	2184270.07	Картометрический	0,1	-
54	423518.92	2184272.43	Картометрический	0,1	-
55	423512.96	2184279.64	Картометрический	0,1	-
56	423516.38	2184282.35	Картометрический	0,1	-
57	423532.63	2184295.10	Картометрический	0,1	-
58	423553.88	2184311.77	Картометрический	0,1	-
59	423562.09	2184324.57	Картометрический	0,1	-
60	423623.25	2184425.61	Картометрический	0,1	-
61	423614.64	2184434.96	Картометрический	0,1	-
62	423618.92	2184440.28	Картометрический	0,1	-
63	423658.72	2184498.19	Картометрический	0,1	-
64	423668.70	2184516.41	Картометрический	0,1	-
65	423674.96	2184509.93	Картометрический	0,1	-
66	423678.54	2184515.76	Картометрический	0,1	-
67	423704.39	2184557.98	Картометрический	0,1	-
68	423803.76	2184467.02	Картометрический	0,1	-
69	423803.97	2184472.75	Картометрический	0,1	-
70	423831.01	2184448.70	Картометрический	0,1	-
71	423851.04	2184431.21	Картометрический	0,1	-
72	423851.03	2184425.77	Картометрический	0,1	-
73	423939.36	2184346.00	Картометрический	0,1	-
74	423969.89	2184318.43	Картометрический	0,1	-
75	423966.11	2184313.10	Картометрический	0,1	-

Раздел 2					
Сведения о местоположении границ объекта					
Обозначение характерных точек границ	**Координаты, м**		**Метод определения координат характерной точки**	**Средняя квадратическая погрешность положения характерной точки (Mt), м**	**Описание обозначения точки на местности (при наличии)**
	X	**Y**			
1	**2**	**3**	**4**	**5**	**6**
76	423962.50	2184285.95	Картометрический	0,1	-
77	423988.95	2184260.47	Картометрический	0,1	-
78	424023.39	2184237.06	Картометрический	0,1	-
79	424015.01	2184213.18	Картометрический	0,1	-
80	424015.00	2184213.16	Картометрический	0,1	-
81	423984.47	2184186.10	Картометрический	0,1	-
82	423984.76	2184164.62	Картометрический	0,1	-
83	423988.21	2184076.90	Картометрический	0,1	-
84	424074.46	2184089.19	Картометрический	0,1	-
85	424146.60	2184101.59	Картометрический	0,1	-
86	424149.46	2184105.41	Картометрический	0,1	-
87	424161.96	2184122.06	Картометрический	0,1	-
88	424168.30	2184130.51	Картометрический	0,1	-
89	424179.46	2184145.38	Картометрический	0,1	-
90	424187.17	2184163.15	Картометрический	0,1	-
91	424207.27	2184145.15	Картометрический	0,1	-
92	424204.87	2184126.74	Картометрический	0,1	-
93	424204.50	2184123.87	Картометрический	0,1	-
94	424203.81	2184119.98	Картометрический	0,1	-
95	424203.06	2184114.87	Картометрический	0,1	-
96	424202.91	2184113.84	Картометрический	0,1	-
97	424202.05	2184108.30	Картометрический	0,1	-
98	424201.26	2184102.62	Картометрический	0,1	-
99	424200.58	2184096.58	Картометрический	0,1	-
100	424200.04	2184091.16	Картометрический	0,1	-
101	424199.17	2184085.37	Картометрический	0,1	-
102	424199.06	2184084.62	Картометрический	0,1	-
103	424198.00	2184077.58	Картометрический	0,1	-
104	424197.32	2184073.10	Картометрический	0,1	-
105	424195.66	2184062.11	Картометрический	0,1	-
106	424193.09	2184045.04	Картометрический	0,1	-
107	424191.94	2184037.38	Картометрический	0,1	-
108	424178.64	2183949.11	Картометрический	0,1	-
109	424100.00	2183995.21	Картометрический	0,1	-
110	424099.99	2183994.98	Картометрический	0,1	-
111	424099.95	2183995.00	Картометрический	0,1	-
112	424099.21	2183974.33	Картометрический	0,1	-
113	424075.61	2183985.46	Картометрический	0,1	-
114	424051.90	2183992.12	Картометрический	0,1	-
115	424033.19	2183996.74	Картометрический	0,1	-

Раздел 2					
Сведения о местоположении границ объекта					
Обозначение характерных точек границ	**Координаты, м**		**Метод определения координат характерной точки**	**Средняя квадратическая погрешность положения характерной точки (Mt), м**	**Описание обозначения точки на местности (при наличии)**
	X	**Y**			
1	**2**	**3**	**4**	**5**	**6**
116	424016.59	2184005.15	Картометрический	0,1	-
117	424004.04	2184016.10	Картометрический	0,1	-
118	423999.21	2184019.65	Картометрический	0,1	-
119	423993.88	2184023.57	Картометрический	0,1	-
120	423979.45	2184029.82	Картометрический	0,1	-
121	423976.55	2184031.08	Картометрический	0,1	-
122	423952.60	2184038.05	Картометрический	0,1	-
123	423932.56	2184046.37	Картометрический	0,1	-
124	423893.77	2184064.42	Картометрический	0,1	-
125	423822.08	2184089.62	Картометрический	0,1	-
126	423789.96	2184100.91	Картометрический	0,1	-
127	423696.36	2184133.82	Картометрический	0,1	-
128	423656.54	2184146.44	Картометрический	0,1	-
129	423616.59	2184154.39	Картометрический	0,1	-
130	423574.06	2184154.70	Картометрический	0,1	-
131	423554.73	2184156.07	Картометрический	0,1	-
132	423545.43	2184160.48	Картометрический	0,1	-
133	423539.60	2184156.86	Картометрический	0,1	-
134	423535.47	2184153.73	Картометрический	0,1	-
135	423530.50	2184147.52	Картометрический	0,1	-
136	423518.85	2184136.31	Картометрический	0,1	-
137	423469.95	2184111.33	Картометрический	0,1	-
138	423451.03	2184104.14	Картометрический	0,1	-
139	423422.10	2184093.14	Картометрический	0,1	-
140	423414.72	2184089.36	Картометрический	0,1	-
141	423406.53	2184079.01	Картометрический	0,1	-
142	423403.56	2184070.94	Картометрический	0,1	-
143	423401.49	2184060.74	Картометрический	0,1	-
144	423400.59	2184044.49	Картометрический	0,1	-
145	423400.89	2184042.85	Картометрический	0,1	-
146	423411.55	2183984.69	Картометрический	0,1	-
147	423417.07	2183941.77	Картометрический	0,1	-
148	423418.43	2183908.05	Картометрический	0,1	-
149	423418.16	2183874.63	Картометрический	0,1	-
150	423417.99	2183852.16	Картометрический	0,1	-
151	423418.47	2183845.42	Картометрический	0,1	-
152	423420.58	2183837.35	Картометрический	0,1	-
153	423420.67	2183836.72	Картометрический	0,1	-
154	423424.86	2183807.87	Картометрический	0,1	-
155	423425.49	2183753.58	Картометрический	0,1	-

Раздел 2					
Сведения о местоположении границ объекта					
Обозначение характерных точек границ	**Координаты, м**		**Метод определения координат характерной точки**	**Средняя квадратическая погрешность положения характерной точки (Mt), м**	**Описание обозначения точки на местности (при наличии)**
	X	**Y**			
1	**2**	**3**	**4**	**5**	**6**
156	423425.30	2183732.62	Картометрический	0,1	-
157	423419.94	2183686.48	Картометрический	0,1	-
158	423421.33	2183626.78	Картометрический	0,1	-
159	423419.93	2183614.20	Картометрический	0,1	-
160	423419.83	2183598.13	Картометрический	0,1	-
161	423419.33	2183591.10	Картометрический	0,1	-
162	423352.83	2183587.17	Картометрический	0,1	-
163	423319.64	2183587.75	Картометрический	0,1	-
164	423319.46	2183504.27	Картометрический	0,1	-
165	423332.93	2183503.05	Картометрический	0,1	-
166	423331.52	2183491.63	Картометрический	0,1	-
167	423330.17	2183480.86	Картометрический	0,1	-
168	423324.22	2183481.61	Картометрический	0,1	-
169	423320.71	2183441.07	Картометрический	0,1	-
170	423319.01	2183420.07	Картометрический	0,1	-
171	423301.05	2183337.15	Картометрический	0,1	-
172	423345.73	2183331.82	Картометрический	0,1	-
173	423345.03	2183325.77	Картометрический	0,1	-
174	423344.75	2183323.48	Картометрический	0,1	-
175	423353.48	2183322.58	Картометрический	0,1	-
176	423387.98	2183318.29	Картометрический	0,1	-
177	423402.54	2183316.48	Картометрический	0,1	-
178	423402.42	2183315.41	Картометрический	0,1	-
179	423408.83	2183314.70	Картометрический	0,1	-
180	423407.43	2183300.71	Картометрический	0,1	-
181	423393.92	2183176.05	Картометрический	0,1	-
182	423386.52	2183176.52	Картометрический	0,1	-
183	423386.04	2183172.22	Картометрический	0,1	-
184	423385.95	2183168.22	Картометрический	0,1	-
185	423385.83	2183163.01	Картометрический	0,1	-
186	423402.17	2183161.86	Картометрический	0,1	-
187	423425.16	2183154.59	Картометрический	0,1	-
188	423481.25	2183144.02	Картометрический	0,1	-
189	423486.53	2183225.61	Картометрический	0,1	-
190	423487.49	2183240.34	Картометрический	0,1	-
191	423489.93	2183278.00	Картометрический	0,1	-
192	423541.82	2183264.60	Картометрический	0,1	-
193	423574.76	2183256.09	Картометрический	0,1	-
194	423725.41	2183217.18	Картометрический	0,1	-
195	423746.76	2183272.89	Картометрический	0,1	-

Раздел 2					
Сведения о местоположении границ объекта					
Обозначение характерных точек границ	**Координаты, м**		**Метод определения координат характерной точки**	**Средняя квадратическая погрешность положения характерной точки (Mt), м**	**Описание обозначения точки на местности (при наличии)**
	X	**Y**			
1	**2**	**3**	**4**	**5**	**6**
196	423967.78	2183241.72	Картометрический	0,1	-
197	423987.75	2183238.91	Картометрический	0,1	-
198	424070.83	2183227.19	Картометрический	0,1	-
199	424057.52	2182881.18	Картометрический	0,1	-
200	424056.52	2182855.11	Картометрический	0,1	-
201	424006.89	2182864.58	Картометрический	0,1	-
202	423983.82	2182869.23	Картометрический	0,1	-
203	423963.87	2182873.26	Картометрический	0,1	-
204	423872.16	2182891.78	Картометрический	0,1	-
205	423841.80	2182899.40	Картометрический	0,1	-
206	423772.08	2182916.02	Картометрический	0,1	-
207	423706.55	2182912.86	Картометрический	0,1	-
208	423660.77	2182908.80	Картометрический	0,1	-
209	423638.01	2182904.14	Картометрический	0,1	-
210	423590.89	2182894.50	Картометрический	0,1	-
211	423531.26	2182884.22	Картометрический	0,1	-
212	423517.67	2182876.06	Картометрический	0,1	-
213	423489.88	2182870.55	Картометрический	0,1	-
214	423475.05	2182869.76	Картометрический	0,1	-
215	423458.19	2182863.49	Картометрический	0,1	-
216	423429.52	2182852.84	Картометрический	0,1	-
217	423419.41	2182852.32	Картометрический	0,1	-
1	423409.67	2182851.82	Картометрический	0,1	-
218	422909.51	2183548.92	Картометрический	0,1	-
219	422912.49	2183566.00	Картометрический	0,1	-
220	422914.56	2183577.77	Картометрический	0,1	-
221	422920.17	2183611.66	Картометрический	0,1	-
222	422923.64	2183643.63	Картометрический	0,1	-
223	422923.51	2183668.07	Картометрический	0,1	-
224	422917.80	2183697.81	Картометрический	0,1	-
225	422914.52	2183714.86	Картометрический	0,1	-
226	422912.95	2183725.18	Картометрический	0,1	-
227	422912.02	2183766.15	Картометрический	0,1	-
228	422909.85	2183796.39	Картометрический	0,1	-
229	422904.87	2183825.72	Картометрический	0,1	-
230	422903.17	2183841.53	Картометрический	0,1	-
231	422909.80	2183842.38	Картометрический	0,1	-
232	422943.11	2183893.77	Картометрический	0,1	-
233	422944.64	2183904.38	Картометрический	0,1	-
234	422945.93	2183906.34	Картометрический	0,1	-

Раздел 2

Сведения о местоположении границ объекта

Обозначение характерных точек границ	Координаты, м		Метод определения координат характерной точки	Средняя квадратическая погрешность положения характерной точки (Mt), м	Описание обозначения точки на местности (при наличии)
	X	Y			
1	2	3	4	5	6
235	422947.73	2183918.85	Картометрический	0,1	-
236	422948.82	2183926.43	Картометрический	0,1	-
237	422950.33	2183936.91	Картометрический	0,1	-
238	422953.96	2183962.17	Картометрический	0,1	-
239	422957.43	2183963.78	Картометрический	0,1	-
240	422983.76	2183976.01	Картометрический	0,1	-
241	423088.54	2183975.94	Картометрический	0,1	-
242	423105.67	2183952.68	Картометрический	0,1	-
243	423089.42	2183501.44	Картометрический	0,1	-
244	423071.86	2183478.69	Картометрический	0,1	-
245	423082.92	2183434.80	Картометрический	0,1	-
246	423054.31	2183420.49	Картометрический	0,1	-
247	423030.25	2183153.91	Картометрический	0,1	-
248	423010.20	2183151.59	Картометрический	0,1	-
249	422915.68	2183161.49	Картометрический	0,1	-
250	422912.55	2183161.83	Картометрический	0,1	-
251	422912.76	2183188.87	Картометрический	0,1	-
252	422913.81	2183259.39	Картометрический	0,1	-
253	422909.98	2183395.22	Картометрический	0,1	-
254	422909.49	2183412.62	Картометрический	0,1	-
255	422909.93	2183412.76	Картометрический	0,1	-
256	422939.40	2183417.14	Картометрический	0,1	-
257	422941.85	2183433.49	Картометрический	0,1	-
258	422948.65	2183548.43	Картометрический	0,1	-
218	422909.51	2183548.92	Картометрический	0,1	-

3. Сведения о характерных точках части (частей) границы объекта

Обозначение характерных точек границ	Координаты, м		Метод определения координат характерной точки	Средняя квадратическая погрешность положения характерной точки (Mt), м	Описание обозначения точки на местности (при наличии)
	X	Y			
1	2	3	4	5	6
-	-	-	-	-	-

Раздел 3							
Сведения о местоположении измененных (уточненных) границ объекта							
1. Система координат -							
2. Сведения о характерных точках границ объекта							
Обозначение характерных точек границ	**Существующие координаты, м**		**Измененные (уточненные) координаты, м**		**Метод определения координат характерной точки**	**Средняя квадратическая погрешность положения характерной точки (Mt), м**	**Описание обозначения точки на местности (при наличии)**
	X	**Y**	**X**	**Y**			
1	**2**	**3**	**4**	**5**	**6**	**7**	**8**
-	-	-	-	-	-	-	
3. Сведения о характерных точках части (частей) границы объекта							
Обозначение характерных точек границ	**Существующие координаты, м**		**Измененные (уточненные) координаты, м**		**Метод определения координат характерной точки**	**Средняя квадратическая погрешность положения характерной точки (Mt), м**	**Описание обозначения точки на местности (при наличии)**
	X	**Y**	**X**	**Y**			
1	**2**	**3**	**4**	**5**	**6**	**7**	**8**
-	-	-	-	-	-	-	

Раздел 4

План границ объекта

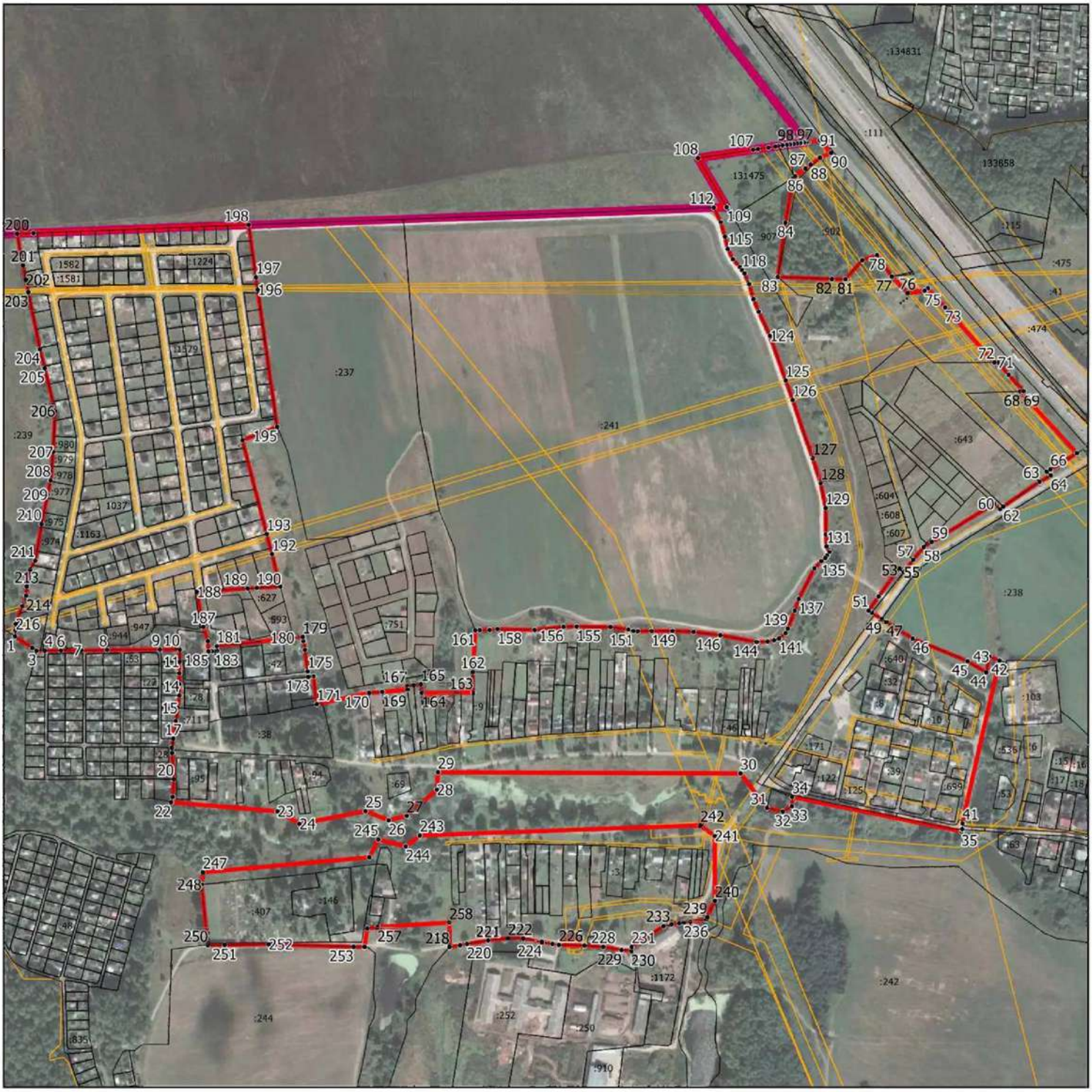

Масштаб 1:8500

Условные обозначения:

- граница объекта, местоположение которого описано
- границы муниципальных образований
- границы зон с особыми условиями использования территорий
- границы земельных участков по сведениям ЕГРН
- характерная точка границы объекта

Подпись_____Дата «_____»_____ 20___г.

Место для оттиска печати (при наличии) лица, составившего описание местоположения границ объекта

ОПИСАНИЕ МЕСТОПОЛОЖЕНИЯ ГРАНИЦ д. Новогородово		
(наименование объекта, местоположение границ которого описано (далее - объект))		
Раздел 1		
Сведения об объекте		
№ п/п	**Характеристики объекта**	**Описание характеристик**
1	**2**	**3**
1.	Местоположение объекта	Московская область, Городской округ Подольск
2.	Площадь объекта +/- величина погрешности определения площади (Р +/- Дельта Р)	110002 кв. м ± 116 кв. м
3.	Иные характеристики объекта	

Раздел 2

Сведения о местоположении границ объекта

1. Система координат МСК-50, зона 2

2. Сведения о характерных точках границ объекта

Обозначение характерных точек границ	Координаты, м		Метод определения координат характерной точки	Средняя квадратическая погрешность положения характерной точки (Mt), м	Описание обозначения точки на местности (при наличии)
	X	Y			
1	2	3	4	5	6
1	421920.19	2194002.24	Картометрический	0,1	-
2	421916.10	2193991.08	Картометрический	0,1	-
3	421911.23	2193977.76	Картометрический	0,1	-
4	421889.30	2193913.95	Картометрический	0,1	-
5	421871.50	2193869.07	Картометрический	0,1	-
6	421858.50	2193856.28	Картометрический	0,1	-
7	421858.95	2193840.33	Картометрический	0,1	-
8	421853.72	2193826.52	Картометрический	0,1	-
9	421844.39	2193819.80	Картометрический	0,1	-
10	421835.06	2193804.50	Картометрический	0,1	-
11	421829.84	2193805.62	Картометрический	0,1	-
12	421826.48	2193800.39	Картометрический	0,1	-
13	421832.08	2193788.80	Картометрический	0,1	-
14	421827.22	2193772.03	Картометрический	0,1	-
15	421819.01	2193765.68	Картометрический	0,1	-
16	421817.52	2193757.10	Картометрический	0,1	-
17	421817.96	2193749.78	Картометрический	0,1	-
18	421819.09	2193747.36	Картометрический	0,1	-
19	421820.10	2193744.48	Картометрический	0,1	-
20	421835.81	2193740.67	Картометрический	0,1	-
21	421843.64	2193717.91	Картометрический	0,1	-
22	421839.17	2193700.37	Картометрический	0,1	-
23	421831.33	2193697.38	Картометрический	0,1	-
24	421823.66	2193682.69	Картометрический	0,1	-
25	421819.28	2193669.33	Картометрический	0,1	-
26	421817.99	2193665.40	Картометрический	0,1	-
27	421819.10	2193660.58	Картометрический	0,1	-
28	421821.02	2193652.29	Картометрический	0,1	-
29	421834.61	2193623.45	Картометрический	0,1	-
30	421840.81	2193610.29	Картометрический	0,1	-
31	421839.59	2193599.88	Картометрический	0,1	-
32	421839.09	2193595.65	Картометрический	0,1	-
33	421838.95	2193577.43	Картометрический	0,1	-
34	421830.77	2193555.04	Картометрический	0,1	-
35	421843.69	2193500.66	Картометрический	0,1	-

Раздел 2					
Сведения о местоположении границ объекта					
Обозначение характерных точек границ	**Координаты, м**		**Метод определения координат характерной точки**	**Средняя квадратическая погрешность положения характерной точки (Mt), м**	**Описание обозначения точки на местности (при наличии)**
	X	**Y**			
1	**2**	**3**	**4**	**5**	**6**
36	421830.36	2193487.94	Картометрический	0,1	-
37	421850.67	2193464.62	Картометрический	0,1	-
38	421854.09	2193464.60	Картометрический	0,1	-
39	421856.26	2193454.89	Картометрический	0,1	-
40	421857.46	2193452.80	Картометрический	0,1	-
41	421887.45	2193314.80	Картометрический	0,1	-
42	421921.02	2193322.04	Картометрический	0,1	-
43	421923.46	2193335.78	Картометрический	0,1	-
44	421935.51	2193339.38	Картометрический	0,1	-
45	421981.66	2193354.45	Картометрический	0,1	-
46	421981.30	2193349.91	Картометрический	0,1	-
47	421968.65	2193198.54	Картометрический	0,1	-
48	422020.91	2193200.64	Картометрический	0,1	-
49	422031.29	2193395.61	Картометрический	0,1	-
50	422030.03	2193407.06	Картометрический	0,1	-
51	421987.90	2193387.75	Картометрический	0,1	-
52	421932.43	2193362.27	Картометрический	0,1	-
53	421927.69	2193359.59	Картометрический	0,1	-
54	421930.07	2193392.00	Картометрический	0,1	-
55	421932.15	2193419.12	Картометрический	0,1	-
56	421933.93	2193446.55	Картометрический	0,1	-
57	421935.53	2193470.53	Картометрический	0,1	-
58	421935.87	2193482.44	Картометрический	0,1	-
59	421935.96	2193485.32	Картометрический	0,1	-
60	421925.52	2193555.54	Картометрический	0,1	-
61	421907.77	2193665.03	Картометрический	0,1	-
62	421957.02	2193671.09	Картометрический	0,1	-
63	421958.71	2193671.36	Картометрический	0,1	-
64	421978.69	2193674.53	Картометрический	0,1	-
65	421989.01	2193678.91	Картометрический	0,1	-
66	421996.59	2193686.24	Картометрический	0,1	-
67	422000.96	2193695.92	Картометрический	0,1	-
68	422003.51	2193703.80	Картометрический	0,1	-
69	422007.23	2193715.26	Картометрический	0,1	-
70	422011.21	2193730.62	Картометрический	0,1	-
71	422012.17	2193734.34	Картометрический	0,1	-
72	422016.54	2193754.69	Картометрический	0,1	-
73	422017.00	2193774.77	Картометрический	0,1	-
74	422016.95	2193795.89	Картометрический	0,1	-
75	422015.41	2193817.36	Картометрический	0,1	-

Раздел 2					
Сведения о местоположении границ объекта					
Обозначение характерных точек границ	**Координаты, м**		**Метод определения координат характерной точки**	**Средняя квадратическая погрешность положения характерной точки (Mt), м**	**Описание обозначения точки на местности (при наличии)**
	X	**Y**			
1	**2**	**3**	**4**	**5**	**6**
76	422013.95	2193830.89	Картометрический	0,1	-
77	422012.52	2193844.10	Картометрический	0,1	-
78	422012.81	2193850.27	Картометрический	0,1	-
79	422013.63	2193867.08	Картометрический	0,1	-
80	422017.13	2193888.75	Картометрический	0,1	-
81	422022.22	2193909.70	Картометрический	0,1	-
82	422022.35	2193911.12	Картометрический	0,1	-
83	422023.36	2193921.94	Картометрический	0,1	-
84	422022.86	2193934.93	Картометрический	0,1	-
85	422018.16	2193950.07	Картометрический	0,1	-
86	422008.54	2193965.26	Картометрический	0,1	-
87	422002.97	2193976.06	Картометрический	0,1	-
88	422001.52	2193978.88	Картометрический	0,1	-
89	422000.46	2193998.44	Картометрический	0,1	-
90	422000.37	2194000.18	Картометрический	0,1	-
91	421982.74	2194004.65	Картометрический	0,1	-
92	421935.21	2194018.02	Картометрический	0,1	-
93	421924.52	2194021.96	Картометрический	0,1	-
94	421915.73	2194025.08	Картометрический	0,1	-
95	421915.46	2194023.21	Картометрический	0,1	-
96	421891.39	2194031.95	Картометрический	0,1	-
97	421891.22	2194032.00	Картометрический	0,1	-
98	421891.00	2194032.06	Картометрический	0,1	-
99	421883.39	2194034.58	Картометрический	0,1	-
100	421873.34	2194037.13	Картометрический	0,1	-
101	421872.50	2194034.87	Картометрический	0,1	-
102	421828.42	2194038.09	Картометрический	0,1	-
103	421827.37	2194041.92	Картометрический	0,1	-
104	421824.71	2194041.81	Картометрический	0,1	-
105	421812.80	2194040.72	Картометрический	0,1	-
106	421804.23	2194039.30	Картометрический	0,1	-
107	421787.22	2194035.37	Картометрический	0,1	-
108	421772.72	2194031.36	Картометрический	0,1	-
109	421772.84	2194031.64	Картометрический	0,1	-
110	421773.06	2194033.36	Картометрический	0,1	-
111	421772.68	2194033.23	Картометрический	0,1	-
112	421772.67	2194033.22	Картометрический	0,1	-
113	421772.53	2194032.59	Картометрический	0,1	-
114	421772.31	2194031.95	Картометрический	0,1	-
115	421771.90	2194031.13	Картометрический	0,1	-

Раздел 2					
Сведения о местоположении границ объекта					
Обозначение характерных точек границ	**Координаты, м**		**Метод определения координат характерной точки**	**Средняя квадратическая погрешность положения характерной точки (Mt), м**	**Описание обозначения точки на местности (при наличии)**
	X	**Y**			
1	**2**	**3**	**4**	**5**	**6**
116	421771.86	2194031.05	Картометрический	0,1	-
117	421771.28	2194030.24	Картометрический	0,1	-
118	421770.79	2194029.70	Картометрический	0,1	-
119	421770.28	2194029.27	Картометрический	0,1	-
120	421769.33	2194028.65	Картометрический	0,1	-
121	421768.84	2194028.41	Картометрический	0,1	-
122	421768.43	2194028.25	Картометрический	0,1	-
123	421767.80	2194028.06	Картометрический	0,1	-
124	421768.33	2194026.71	Картометрический	0,1	-
125	421770.96	2194019.98	Картометрический	0,1	-
126	421773.29	2194014.01	Картометрический	0,1	-
127	421777.06	2194011.96	Картометрический	0,1	-
128	421777.08	2194011.81	Картометрический	0,1	-
129	421792.34	2194016.03	Картометрический	0,1	-
130	421807.81	2194019.62	Картометрический	0,1	-
131	421815.69	2194020.92	Картометрический	0,1	-
132	421825.76	2194021.84	Картометрический	0,1	-
133	421836.07	2194022.25	Картометрический	0,1	-
134	421850.22	2194021.49	Картометрический	0,1	-
135	421862.23	2194020.33	Картометрический	0,1	-
136	421870.58	2194018.53	Картометрический	0,1	-
137	421876.15	2194017.22	Картометрический	0,1	-
138	421891.25	2194012.53	Картометрический	0,1	-
139	421917.67	2194003.17	Картометрический	0,1	-
1	421920.19	2194002.24	Картометрический	0,1	-
140	421703.11	2193794.90	Картометрический	0,1	-
141	421702.17	2193796.52	Картометрический	0,1	-
142	421700.56	2193810.64	Картометрический	0,1	-
143	421692.58	2193854.61	Картометрический	0,1	-
144	421682.49	2193910.20	Картометрический	0,1	-
145	421673.00	2193962.46	Картометрический	0,1	-
146	421671.66	2193963.00	Картометрический	0,1	-
147	421669.89	2193963.47	Картометрический	0,1	-
148	421668.33	2193963.70	Картометрический	0,1	-
149	421665.68	2193963.76	Картометрический	0,1	-
150	421663.37	2193963.60	Картометрический	0,1	-
151	421662.24	2193963.29	Картометрический	0,1	-
152	421657.43	2193964.87	Картометрический	0,1	-
153	421648.49	2193963.89	Картометрический	0,1	-
154	421644.00	2193962.65	Картометрический	0,1	-

Раздел 2					
Сведения о местоположении границ объекта					
Обозначение характерных точек границ	**Координаты, м**		**Метод определения координат характерной точки**	**Средняя квадратическая погрешность положения характерной точки (Mt), м**	**Описание обозначения точки на местности (при наличии)**
	X	**Y**			
1	**2**	**3**	**4**	**5**	**6**
155	421639.15	2193960.96	Картометрический	0,1	-
156	421636.32	2193959.60	Картометрический	0,1	-
157	421633.31	2193957.73	Картометрический	0,1	-
158	421629.02	2193954.11	Картометрический	0,1	-
159	421625.01	2193949.21	Картометрический	0,1	-
160	421623.08	2193945.79	Картометрический	0,1	-
161	421621.31	2193942.12	Картометрический	0,1	-
162	421618.45	2193934.45	Картометрический	0,1	-
163	421617.58	2193932.76	Картометрический	0,1	-
164	421614.30	2193931.90	Картометрический	0,1	-
165	421611.88	2193923.05	Картометрический	0,1	-
166	421601.49	2193926.32	Картометрический	0,1	-
167	421600.48	2193928.01	Картометрический	0,1	-
168	421601.54	2193926.10	Картометрический	0,1	-
169	421611.93	2193922.83	Картометрический	0,1	-
170	421609.90	2193916.20	Картометрический	0,1	-
171	421635.90	2193908.54	Картометрический	0,1	-
172	421629.36	2193892.14	Картометрический	0,1	-
173	421631.64	2193891.24	Картометрический	0,1	-
174	421640.93	2193887.55	Картометрический	0,1	-
175	421653.28	2193882.87	Картометрический	0,1	-
176	421653.81	2193874.54	Картометрический	0,1	-
177	421655.33	2193866.80	Картометрический	0,1	-
178	421652.63	2193865.92	Картометрический	0,1	-
179	421647.88	2193860.31	Картометрический	0,1	-
180	421649.75	2193851.20	Картометрический	0,1	-
181	421664.03	2193854.37	Картометрический	0,1	-
182	421668.05	2193855.58	Картометрический	0,1	-
183	421672.70	2193850.48	Картометрический	0,1	-
184	421683.17	2193851.70	Картометрический	0,1	-
185	421669.54	2193849.08	Картометрический	0,1	-
186	421668.97	2193848.96	Картометрический	0,1	-
187	421669.39	2193848.23	Картометрический	0,1	-
188	421646.50	2193833.69	Картометрический	0,1	-
189	421627.06	2193820.97	Картометрический	0,1	-
190	421628.83	2193818.24	Картометрический	0,1	-
191	421622.86	2193817.70	Картометрический	0,1	-
192	421622.86	2193817.71	Картометрический	0,1	-
193	421621.39	2193820.05	Картометрический	0,1	-
194	421623.43	2193821.42	Картометрический	0,1	-

Раздел 2					
Сведения о местоположении границ объекта					
Обозначение характерных точек границ	**Координаты, м**		**Метод определения координат характерной точки**	**Средняя квадратическая погрешность положения характерной точки (Mt), м**	**Описание обозначения точки на местности (при наличии)**
	X	**Y**			
1	**2**	**3**	**4**	**5**	**6**
195	421620.06	2193825.76	Картометрический	0,1	-
196	421618.73	2193827.48	Картометрический	0,1	-
197	421614.33	2193823.09	Картометрический	0,1	-
198	421612.39	2193821.16	Картометрический	0,1	-
199	421602.64	2193814.26	Картометрический	0,1	-
200	421601.74	2193815.80	Картометрический	0,1	-
201	421593.21	2193815.03	Картометрический	0,1	-
202	421593.21	2193815.04	Картометрический	0,1	-
203	421592.37	2193816.24	Картометрический	0,1	-
204	421590.78	2193814.82	Картометрический	0,1	-
205	421590.77	2193814.81	Картометрический	0,1	-
206	421573.50	2193813.26	Картометрический	0,1	-
207	421558.47	2193820.85	Картометрический	0,1	-
208	421555.68	2193813.32	Картометрический	0,1	-
209	421559.70	2193809.30	Картометрический	0,1	-
210	421560.70	2193808.30	Картометрический	0,1	-
211	421561.22	2193806.48	Картометрический	0,1	-
212	421569.23	2193778.64	Картометрический	0,1	-
213	421575.12	2193766.76	Картометрический	0,1	-
214	421576.96	2193763.04	Картометрический	0,1	-
215	421576.98	2193763.02	Картометрический	0,1	-
216	421615.55	2193709.56	Картометрический	0,1	-
217	421636.41	2193717.89	Картометрический	0,1	-
218	421641.62	2193719.98	Картометрический	0,1	-
219	421642.30	2193720.41	Картометрический	0,1	-
220	421671.44	2193738.64	Картометрический	0,1	-
221	421677.98	2193742.74	Картометрический	0,1	-
222	421679.02	2193743.39	Картометрический	0,1	-
223	421679.45	2193742.80	Картометрический	0,1	-
224	421682.47	2193738.60	Картометрический	0,1	-
225	421702.86	2193754.12	Картометрический	0,1	-
226	421703.37	2193786.16	Картометрический	0,1	-
227	421702.95	2193789.91	Картометрический	0,1	-
228	421702.41	2193794.47	Картометрический	0,1	-
140	421703.11	2193794.90	Картометрический	0,1	-

Раздел 2					
Сведения о местоположении границ объекта					
3. Сведения о характерных точках части (частей) границы объекта					
Обозначение характерных точек границ	**Координаты, м**		**Метод определения координат характерной точки**	**Средняя квадратическая погрешность положения характерной точки (Mt), м**	**Описание обозначения точки на местности (при наличии)**
	X	**Y**			
1	**2**	**3**	**4**	**5**	**6**
-	-	-	-	-	-

Раздел 3							
Сведения о местоположении измененных (уточненных) границ объекта							
1. Система координат -							
2. Сведения о характерных точках границ объекта							
Обозначение характерных точек границ	**Существующие координаты, м**		**Измененные (уточненные) координаты, м**		**Метод определения координат характерной точки**	**Средняя квадратическая погрешность положения характерной точки (Mt), м**	**Описание обозначения точки на местности (при наличии)**
	X	**Y**	**X**	**Y**			
1	**2**	**3**	**4**	**5**	**6**	**7**	**8**
-	-	-	-	-	-	-	
3. Сведения о характерных точках части (частей) границы объекта							
Обозначение характерных точек границ	**Существующие координаты, м**		**Измененные (уточненные) координаты, м**		**Метод определения координат характерной точки**	**Средняя квадратическая погрешность положения характерной точки (Mt), м**	**Описание обозначения точки на местности (при наличии)**
	X	**Y**	**X**	**Y**			
1	**2**	**3**	**4**	**5**	**6**	**7**	**8**
-	-	-	-	-	-	-	

Раздел 4

План границ объекта

Масштаб 1:4500

Условные обозначения:

- граница объекта, местоположение которого описано
- границы муниципальных образований
- границы зон с особыми условиями использования территорий
- границы земельных участков по сведениям ЕГРН
- характерная точка границы объекта

Подпись_____Дата «_____»_____ 20___г.

Место для оттиска печати (при наличии) лица, составившего описание местоположения границ объекта

ОПИСАНИЕ МЕСТОПОЛОЖЕНИЯ ГРАНИЦ д. Новоколедино		
(наименование объекта, местоположение границ которого описано (далее - объект))		
Раздел 1		
Сведения об объекте		
№ п/п	**Характеристики объекта**	**Описание характеристик**
1	**2**	**3**
1.	Местоположение объекта	Московская область, Городской округ Подольск
2.	Площадь объекта +/- величина погрешности определения площади (Р +/- Дельта Р)	46745 кв. м ± 76 кв. м
3.	Иные характеристики объекта	

Раздел 2

Сведения о местоположении границ объекта

1. Система координат МСК-50, зона 2

2. Сведения о характерных точках границ объекта

Обозначение характерных точек границ	Координаты, м		Метод определения координат характерной точки	Средняя квадратическая погрешность положения характерной точки (Mt), м	Описание обозначения точки на местности (при наличии)
	X	Y			
1	2	3	4	5	6
1	428310.87	2192338.77	Картометрический	0,1	-
2	428301.04	2192344.41	Картометрический	0,1	-
3	428305.20	2192353.81	Картометрический	0,1	-
4	428325.28	2192399.48	Картометрический	0,1	-
5	428323.90	2192399.56	Картометрический	0,1	-
6	428303.50	2192403.60	Картометрический	0,1	-
7	428291.06	2192405.07	Картометрический	0,1	-
8	428289.69	2192405.24	Картометрический	0,1	-
9	428275.03	2192379.33	Картометрический	0,1	-
10	428277.74	2192374.71	Картометрический	0,1	-
11	428274.09	2192356.10	Картометрический	0,1	-
12	428275.51	2192353.57	Картометрический	0,1	-
13	428266.78	2192321.75	Картометрический	0,1	-
14	428246.84	2192347.42	Картометрический	0,1	-
15	428240.51	2192355.58	Картометрический	0,1	-
16	428202.68	2192381.08	Картометрический	0,1	-
17	428217.36	2192386.72	Картометрический	0,1	-
18	428189.95	2192404.57	Картометрический	0,1	-
19	428175.39	2192399.49	Картометрический	0,1	-
20	428168.01	2192404.47	Картометрический	0,1	-
21	428167.94	2192404.75	Картометрический	0,1	-
22	428167.77	2192410.43	Картометрический	0,1	-
23	428156.66	2192413.06	Картометрический	0,1	-
24	428167.06	2192435.08	Картометрический	0,1	-
25	428166.82	2192443.30	Картометрический	0,1	-
26	428174.21	2192450.23	Картометрический	0,1	-
27	428194.80	2192490.82	Картометрический	0,1	-
28	428174.10	2192484.58	Картометрический	0,1	-
29	428120.84	2192486.56	Картометрический	0,1	-
30	428103.00	2192487.63	Картометрический	0,1	-
31	428051.51	2192492.03	Картометрический	0,1	-
32	428036.25	2192492.48	Картометрический	0,1	-
33	427982.71	2192348.91	Картометрический	0,1	-
34	427977.06	2192333.80	Картометрический	0,1	-
35	428000.65	2192327.22	Картометрический	0,1	-

Раздел 2

Сведения о местоположении границ объекта

Обозначение характерных точек границ	Координаты, м		Метод определения координат характерной точки	Средняя квадратическая погрешность положения характерной точки (Mt), м	Описание обозначения точки на местности (при наличии)
	X	Y			
1	2	3	4	5	6
36	428017.66	2192322.48	Картометрический	0,1	-
37	428038.18	2192316.75	Картометрический	0,1	-
38	428169.41	2192280.16	Картометрический	0,1	-
39	428200.37	2192271.52	Картометрический	0,1	-
40	428274.34	2192250.90	Картометрический	0,1	-
41	428272.18	2192272.86	Картометрический	0,1	-
42	428278.47	2192271.36	Картометрический	0,1	-
43	428285.68	2192275.80	Картометрический	0,1	-
44	428290.78	2192291.48	Картометрический	0,1	-
45	428293.75	2192290.08	Картометрический	0,1	-
46	428298.47	2192302.52	Картометрический	0,1	-
47	428268.49	2192310.44	Картометрический	0,1	-
48	428267.98	2192315.53	Картометрический	0,1	-
49	428267.99	2192315.53	Картометрический	0,1	-
50	428286.97	2192313.27	Картометрический	0,1	-
51	428308.51	2192310.71	Картометрический	0,1	-
52	428320.70	2192334.18	Картометрический	0,1	-
1	428310.87	2192338.77	Картометрический	0,1	-
53	428319.79	2192258.92	Картометрический	0,1	-
54	428324.23	2192281.66	Картометрический	0,1	-
55	428350.19	2192274.22	Картометрический	0,1	-
56	428354.80	2192289.99	Картометрический	0,1	-
57	428308.71	2192296.12	Картометрический	0,1	-
58	428302.42	2192296.96	Картометрический	0,1	-
59	428297.45	2192265.17	Картометрический	0,1	-
53	428319.79	2192258.92	Картометрический	0,1	-

3. Сведения о характерных точках части (частей) границы объекта

Обозначение характерных точек границ	Координаты, м		Метод определения координат характерной точки	Средняя квадратическая погрешность положения характерной точки (Mt), м	Описание обозначения точки на местности (при наличии)
	X	Y			
1	2	3	4	5	6
-	-	-	-	-	-

Раздел 3							
Сведения о местоположении измененных (уточненных) границ объекта							
1. Система координат -							
2. Сведения о характерных точках границ объекта							
Обозначение характерных точек границ	**Существующие координаты, м**		**Измененные (уточненные) координаты, м**		**Метод определения координат характерной точки**	**Средняя квадратическая погрешность положения характерной точки (Mt), м**	**Описание обозначения точки на местности (при наличии)**
	X	**Y**	**X**	**Y**			
1	**2**	**3**	**4**	**5**	**6**	**7**	**8**
-	-	-	-	-	-	-	
3. Сведения о характерных точках части (частей) границы объекта							
Обозначение характерных точек границ	**Существующие координаты, м**		**Измененные (уточненные) координаты, м**		**Метод определения координат характерной точки**	**Средняя квадратическая погрешность положения характерной точки (Mt), м**	**Описание обозначения точки на местности (при наличии)**
	X	**Y**	**X**	**Y**			
1	**2**	**3**	**4**	**5**	**6**	**7**	**8**
-	-	-	-	-	-	-	

Раздел 4

План границ объекта

Масштаб 1:2000

Условные обозначения:

- граница объекта, местоположение которого описано
- границы муниципальных образований
- границы зон с особыми условиями использования территорий
- границы земельных участков по сведениям ЕГРН
- характерная точка границы объекта

Подпись_____Дата «_____»_____ 20___г.

Место для оттиска печати (при наличии) лица, составившего описание местоположения границ объекта

ОПИСАНИЕ МЕСТОПОЛОЖЕНИЯ ГРАНИЦ д. Новосёлки		
(наименование объекта, местоположение границ которого описано (далее - объект))		
Раздел 1		
Сведения об объекте		
№ п/п	**Характеристики объекта**	**Описание характеристик**
1	**2**	**3**
1.	Местоположение объекта	Московская область, Городской округ Подольск
2.	Площадь объекта +/- величина погрешности определения площади (Р +/- Дельта Р)	983190 кв. м ± 347 кв. м
3.	Иные характеристики объекта	

Раздел 2

Сведения о местоположении границ объекта

1. Система координат МСК-50, зона 2

2. Сведения о характерных точках границ объекта

Обозначение характерных точек границ	Координаты, м		Метод определения координат характерной точки	Средняя квадратическая погрешность положения характерной точки (Mt), м	Описание обозначения точки на местности (при наличии)
	X	Y			
1	2	3	4	5	6
1	421828.71	2194042.92	Картометрический	0,1	-
2	421828.68	2194040.57	Картометрический	0,1	-
3	421849.43	2194040.41	Картометрический	0,1	-
4	421858.76	2194039.53	Картометрический	0,1	-
5	421871.08	2194037.71	Картометрический	0,1	-
6	421873.34	2194037.14	Картометрический	0,1	-
7	421883.39	2194034.58	Картометрический	0,1	-
8	421891.00	2194032.06	Картометрический	0,1	-
9	421891.22	2194032.00	Картометрический	0,1	-
10	421891.39	2194031.95	Картометрический	0,1	-
11	421915.46	2194023.21	Картометрический	0,1	-
12	421915.73	2194025.08	Картометрический	0,1	-
13	421924.52	2194021.96	Картометрический	0,1	-
14	421935.21	2194018.02	Картометрический	0,1	-
15	421982.74	2194004.65	Картометрический	0,1	-
16	422000.37	2194000.18	Картометрический	0,1	-
17	422000.46	2193998.44	Картометрический	0,1	-
18	422001.52	2193978.88	Картометрический	0,1	-
19	422002.97	2193976.06	Картометрический	0,1	-
20	422008.54	2193965.26	Картометрический	0,1	-
21	422018.16	2193950.07	Картометрический	0,1	-
22	422022.86	2193934.93	Картометрический	0,1	-
23	422023.36	2193921.94	Картометрический	0,1	-
24	422022.35	2193911.12	Картометрический	0,1	-
25	422022.22	2193909.70	Картометрический	0,1	-
26	422017.13	2193888.75	Картометрический	0,1	-
27	422013.63	2193867.08	Картометрический	0,1	-
28	422012.52	2193844.10	Картометрический	0,1	-
29	422013.95	2193830.89	Картометрический	0,1	-
30	422015.41	2193817.36	Картометрический	0,1	-
31	422016.95	2193795.89	Картометрический	0,1	-
32	422016.97	2193788.82	Картометрический	0,1	-
33	422017.00	2193774.77	Картометрический	0,1	-
34	422016.54	2193754.69	Картометрический	0,1	-
35	422012.17	2193734.34	Картометрический	0,1	-

Раздел 2					
Сведения о местоположении границ объекта					
Обозначение характерных точек границ	**Координаты, м**		**Метод определения координат характерной точки**	**Средняя квадратическая погрешность положения характерной точки (Mt), м**	**Описание обозначения точки на местности (при наличии)**
	X	**Y**			
1	**2**	**3**	**4**	**5**	**6**
36	422011.21	2193730.62	Картометрический	0,1	-
37	422007.25	2193715.32	Картометрический	0,1	-
38	422000.96	2193695.92	Картометрический	0,1	-
39	421996.59	2193686.24	Картометрический	0,1	-
40	421989.01	2193678.91	Картометрический	0,1	-
41	421978.69	2193674.53	Картометрический	0,1	-
42	421958.71	2193671.36	Картометрический	0,1	-
43	421957.02	2193671.09	Картометрический	0,1	-
44	421907.77	2193665.03	Картометрический	0,1	-
45	421925.52	2193555.54	Картометрический	0,1	-
46	421935.96	2193485.32	Картометрический	0,1	-
47	421935.88	2193482.54	Картометрический	0,1	-
48	421935.53	2193470.53	Картометрический	0,1	-
49	421933.93	2193446.55	Картометрический	0,1	-
50	421932.15	2193419.12	Картометрический	0,1	-
51	421930.07	2193392.00	Картометрический	0,1	-
52	421927.69	2193359.59	Картометрический	0,1	-
53	421932.43	2193362.27	Картометрический	0,1	-
54	421987.90	2193387.75	Картометрический	0,1	-
55	422030.03	2193407.06	Картометрический	0,1	-
56	422031.29	2193395.61	Картометрический	0,1	-
57	422020.91	2193200.64	Картометрический	0,1	-
58	421968.65	2193198.54	Картометрический	0,1	-
59	421960.25	2193198.20	Картометрический	0,1	-
60	421956.08	2193166.08	Картометрический	0,1	-
61	422851.70	2193522.36	Картометрический	0,1	-
62	422894.96	2193545.29	Картометрический	0,1	-
63	422902.08	2193549.24	Картометрический	0,1	-
64	422910.88	2193554.12	Картометрический	0,1	-
65	422911.25	2193554.32	Картометрический	0,1	-
66	422897.81	2193586.74	Картометрический	0,1	-
67	422901.82	2193588.26	Картометрический	0,1	-
68	422904.11	2193589.14	Картометрический	0,1	-
69	422942.34	2193617.60	Картометрический	0,1	-
70	423038.69	2193775.45	Картометрический	0,1	-
71	423041.28	2193780.07	Картометрический	0,1	-
72	423098.98	2193855.15	Картометрический	0,1	-
73	423102.87	2193861.03	Картометрический	0,1	-
74	423143.33	2193831.59	Картометрический	0,1	-
75	423151.11	2193825.93	Картометрический	0,1	-

Раздел 2					
Сведения о местоположении границ объекта					
Обозначение характерных точек границ	**Координаты, м**		**Метод определения координат характерной точки**	**Средняя квадратическая погрешность положения характерной точки (Mt), м**	**Описание обозначения точки на местности (при наличии)**
	X	**Y**			
1	**2**	**3**	**4**	**5**	**6**
76	423135.59	2193804.58	Картометрический	0,1	-
77	423177.66	2193783.41	Картометрический	0,1	-
78	423211.25	2193799.67	Картометрический	0,1	-
79	423197.47	2193841.32	Картометрический	0,1	-
80	423226.40	2193860.11	Картометрический	0,1	-
81	423248.95	2193871.56	Картометрический	0,1	-
82	423248.26	2193889.66	Картометрический	0,1	-
83	423240.80	2193913.55	Картометрический	0,1	-
84	423229.23	2193936.69	Картометрический	0,1	-
85	423217.28	2193944.90	Картометрический	0,1	-
86	423202.35	2193950.88	Картометрический	0,1	-
87	423188.92	2193956.10	Картометрический	0,1	-
88	423177.72	2193962.07	Картометрический	0,1	-
89	423173.24	2193974.76	Картометрический	0,1	-
90	423172.87	2193986.33	Картометрический	0,1	-
91	423151.03	2193998.84	Картометрический	0,1	-
92	423134.61	2194019.92	Картометрический	0,1	-
93	423129.57	2194039.52	Картометрический	0,1	-
94	423124.35	2194057.43	Картометрический	0,1	-
95	423111.84	2194087.48	Картометрический	0,1	-
96	423105.69	2194094.20	Картометрический	0,1	-
97	423106.99	2194108.57	Картометрический	0,1	-
98	423107.93	2194118.08	Картометрический	0,1	-
99	423103.45	2194129.65	Картометрический	0,1	-
100	423095.42	2194142.72	Картометрический	0,1	-
101	423079.75	2194158.39	Картометрический	0,1	-
102	423068.89	2194169.59	Картометрический	0,1	-
103	423055.11	2194190.49	Картометрический	0,1	-
104	423031.60	2194206.54	Картометрический	0,1	-
105	423022.83	2194224.08	Картометрический	0,1	-
106	423008.27	2194250.77	Картометрический	0,1	-
107	422993.53	2194250.58	Картометрический	0,1	-
108	422980.84	2194250.77	Картометрический	0,1	-
109	422971.70	2194267.38	Картометрический	0,1	-
110	422959.75	2194292.38	Картометрический	0,1	-
111	422964.60	2194307.69	Картометрический	0,1	-
112	422962.18	2194315.90	Картометрический	0,1	-
113	422955.83	2194325.60	Картометрический	0,1	-
114	422955.83	2194352.29	Картометрический	0,1	-
115	422959.38	2194358.82	Картометрический	0,1	-

Раздел 2					
Сведения о местоположении границ объекта					
Обозначение характерных точек границ	**Координаты, м**		**Метод определения координат характерной точки**	**Средняя квадратическая погрешность положения характерной точки (Mt), м**	**Описание обозначения точки на местности (при наличии)**
	X	**Y**			
1	**2**	**3**	**4**	**5**	**6**
116	422957.89	2194365.16	Картометрический	0,1	-
117	422952.10	2194369.08	Картометрический	0,1	-
118	422948.56	2194377.67	Картометрический	0,1	-
119	422949.30	2194389.24	Картометрический	0,1	-
120	422955.83	2194395.21	Картометрический	0,1	-
121	422962.18	2194398.94	Картометрический	0,1	-
122	422967.40	2194402.86	Картометрический	0,1	-
123	422968.52	2194409.39	Картометрический	0,1	-
124	422968.34	2194416.30	Картометрический	0,1	-
125	422966.31	2194423.52	Картометрический	0,1	-
126	422959.41	2194421.57	Картометрический	0,1	-
127	422950.23	2194418.40	Картометрический	0,1	-
128	422950.05	2194418.80	Картометрический	0,1	-
129	422926.45	2194408.54	Картометрический	0,1	-
130	422926.78	2194407.98	Картометрический	0,1	-
131	422920.41	2194404.04	Картометрический	0,1	-
132	422914.38	2194400.35	Картометрический	0,1	-
133	422909.60	2194396.91	Картометрический	0,1	-
134	422905.80	2194393.72	Картометрический	0,1	-
135	422902.17	2194390.09	Картометрический	0,1	-
136	422899.64	2194386.92	Картометрический	0,1	-
137	422891.11	2194376.46	Картометрический	0,1	-
138	422878.90	2194361.11	Картометрический	0,1	-
139	422874.55	2194355.23	Картометрический	0,1	-
140	422864.60	2194341.29	Картометрический	0,1	-
141	422871.11	2194332.08	Картометрический	0,1	-
142	422897.47	2194298.04	Картометрический	0,1	-
143	422854.17	2194261.52	Картометрический	0,1	-
144	422859.93	2194255.52	Картометрический	0,1	-
145	422867.26	2194261.58	Картометрический	0,1	-
146	422888.73	2194238.26	Картометрический	0,1	-
147	422881.48	2194233.16	Картометрический	0,1	-
148	422908.67	2194204.96	Картометрический	0,1	-
149	422917.06	2194191.48	Картометрический	0,1	-
150	422850.17	2194113.84	Картометрический	0,1	-
151	422825.31	2194085.00	Картометрический	0,1	-
152	422726.78	2194197.38	Картометрический	0,1	-
153	422752.06	2194219.00	Картометрический	0,1	-
154	422755.79	2194222.20	Картометрический	0,1	-
155	422815.38	2194286.75	Картометрический	0,1	-

Раздел 2					
Сведения о местоположении границ объекта					
Обозначение характерных точек границ	**Координаты, м**		**Метод определения координат характерной точки**	**Средняя квадратическая погрешность положения характерной точки (Mt), м**	**Описание обозначения точки на местности (при наличии)**
	X	**Y**			
1	**2**	**3**	**4**	**5**	**6**
156	422799.02	2194305.27	Картометрический	0,1	-
157	422754.40	2194254.91	Картометрический	0,1	-
158	422749.44	2194241.87	Картометрический	0,1	-
159	422698.75	2194192.10	Картометрический	0,1	-
160	422647.74	2194175.97	Картометрический	0,1	-
161	422639.56	2194171.84	Картометрический	0,1	-
162	422630.73	2194266.60	Картометрический	0,1	-
163	422637.88	2194267.41	Картометрический	0,1	-
164	422658.68	2194267.52	Картометрический	0,1	-
165	422665.19	2194267.93	Картометрический	0,1	-
166	422664.13	2194296.85	Картометрический	0,1	-
167	422680.41	2194297.52	Картометрический	0,1	-
168	422699.58	2194282.21	Картометрический	0,1	-
169	422711.29	2194288.59	Картометрический	0,1	-
170	422750.11	2194309.74	Картометрический	0,1	-
171	422773.44	2194332.33	Картометрический	0,1	-
172	422773.46	2194332.35	Картометрический	0,1	-
173	422765.02	2194344.88	Картометрический	0,1	-
174	422766.37	2194359.14	Картометрический	0,1	-
175	422766.80	2194363.72	Картометрический	0,1	-
176	422767.84	2194374.66	Картометрический	0,1	-
177	422765.63	2194382.98	Картометрический	0,1	-
178	422757.23	2194383.91	Картометрический	0,1	-
179	422746.84	2194378.42	Картометрический	0,1	-
180	422706.18	2194356.93	Картометрический	0,1	-
181	422678.06	2194358.31	Картометрический	0,1	-
182	422637.87	2194346.92	Картометрический	0,1	-
183	422626.25	2194350.26	Картометрический	0,1	-
184	422617.05	2194352.91	Картометрический	0,1	-
185	422608.49	2194351.45	Картометрический	0,1	-
186	422584.04	2194347.27	Картометрический	0,1	-
187	422549.27	2194360.58	Картометрический	0,1	-
188	422520.01	2194368.44	Картометрический	0,1	-
189	422497.35	2194390.15	Картометрический	0,1	-
190	422469.67	2194399.02	Картометрический	0,1	-
191	422446.90	2194395.82	Картометрический	0,1	-
192	422419.31	2194391.94	Картометрический	0,1	-
193	422378.51	2194378.40	Картометрический	0,1	-
194	422351.04	2194349.00	Картометрический	0,1	-
195	422338.11	2194330.34	Картометрический	0,1	-

Раздел 2					
Сведения о местоположении границ объекта					
Обозначение характерных точек границ	**Координаты, м**		**Метод определения координат характерной точки**	**Средняя квадратическая погрешность положения характерной точки (Mt), м**	**Описание обозначения точки на местности (при наличии)**
	X	**Y**			
1	**2**	**3**	**4**	**5**	**6**
196	422327.07	2194320.75	Картометрический	0,1	-
197	422303.26	2194304.83	Картометрический	0,1	-
198	422277.27	2194300.07	Картометрический	0,1	-
199	422262.56	2194291.19	Картометрический	0,1	-
200	422253.55	2194285.74	Картометрический	0,1	-
201	422244.30	2194271.88	Картометрический	0,1	-
202	422232.42	2194254.06	Картометрический	0,1	-
203	422204.18	2194238.40	Картометрический	0,1	-
204	422199.75	2194235.94	Картометрический	0,1	-
205	422190.40	2194227.37	Картометрический	0,1	-
206	422176.40	2194214.54	Картометрический	0,1	-
207	422134.54	2194197.37	Картометрический	0,1	-
208	422108.89	2194172.15	Картометрический	0,1	-
209	422087.05	2194172.34	Картометрический	0,1	-
210	422057.25	2194168.44	Картометрический	0,1	-
211	422051.63	2194167.71	Картометрический	0,1	-
212	421990.10	2194142.05	Картометрический	0,1	-
213	421952.64	2194115.15	Картометрический	0,1	-
214	421949.43	2194111.35	Картометрический	0,1	-
215	421931.54	2194090.16	Картометрический	0,1	-
216	421925.01	2194090.13	Картометрический	0,1	-
217	421829.61	2194089.78	Картометрический	0,1	-
218	421826.86	2194089.77	Картометрический	0,1	-
219	421808.23	2194085.87	Картометрический	0,1	-
220	421782.79	2194082.97	Картометрический	0,1	-
221	421778.53	2194083.11	Картометрический	0,1	-
222	421744.83	2194094.14	Картометрический	0,1	-
223	421743.52	2194094.57	Картометрический	0,1	-
224	421732.17	2194059.26	Картометрический	0,1	-
225	421736.68	2194019.76	Картометрический	0,1	-
226	421753.97	2194026.47	Картометрический	0,1	-
227	421772.68	2194033.23	Картометрический	0,1	-
228	421773.06	2194033.36	Картометрический	0,1	-
229	421789.74	2194039.40	Картометрический	0,1	-
230	421817.84	2194044.05	Картометрический	0,1	-
231	421826.67	2194045.52	Картометрический	0,1	-
232	421827.80	2194042.74	Картометрический	0,1	-
1	421828.71	2194042.92	Картометрический	0,1	-

Раздел 2					
Сведения о местоположении границ объекта					
3. Сведения о характерных точках части (частей) границы объекта					
Обозначение характерных точек границ	**Координаты, м**		**Метод определения координат характерной точки**	**Средняя квадратическая погрешность положения характерной точки (Mt), м**	**Описание обозначения точки на местности (при наличии)**
	X	**Y**			
1	**2**	**3**	**4**	**5**	**6**
-	-	-	-	-	-

Раздел 3							
Сведения о местоположении измененных (уточненных) границ объекта							
1. Система координат -							
2. Сведения о характерных точках границ объекта							
Обозначение характерных точек границ	**Существующие координаты, м**		**Измененные (уточненные) координаты, м**		**Метод определения координат характерной точки**	**Средняя квадратическая погрешность положения характерной точки (Mt), м**	**Описание обозначения точки на местности (при наличии)**
	X	**Y**	**X**	**Y**			
1	**2**	**3**	**4**	**5**	**6**	**7**	**8**
-	-	-	-	-	-	-	
3. Сведения о характерных точках части (частей) границы объекта							
Обозначение характерных точек границ	**Существующие координаты, м**		**Измененные (уточненные) координаты, м**		**Метод определения координат характерной точки**	**Средняя квадратическая погрешность положения характерной точки (Mt), м**	**Описание обозначения точки на местности (при наличии)**
	X	**Y**	**X**	**Y**			
1	**2**	**3**	**4**	**5**	**6**	**7**	**8**
-	-	-	-	-	-	-	

Раздел 4

План границ объекта

Масштаб 1:7500

Условные обозначения:

- граница объекта, местоположение которого описано
- границы муниципальных образований
- границы зон с особыми условиями использования территорий
- границы земельных участков по сведениям ЕГРН
- характерная точка границы объекта

Подпись_____Дата «_____»_____ 20___г.

Место для оттиска печати (при наличии) лица, составившего описание местоположения границ объекта

ОПИСАНИЕ МЕСТОПОЛОЖЕНИЯ ГРАНИЦ д. Ордынцы		
(наименование объекта, местоположение границ которого описано (далее - объект))		
Раздел 1		
Сведения об объекте		
№ п/п	**Характеристики объекта**	**Описание характеристик**
1	**2**	**3**
1.	Местоположение объекта	Московская область, Городской округ Подольск
2.	Площадь объекта +/- величина погрешности определения площади (Р +/- Дельта Р)	427864 кв. м ± 229 кв. м
3.	Иные характеристики объекта	

Раздел 2

Сведения о местоположении границ объекта

1. Система координат МСК-50, зона 2

2. Сведения о характерных точках границ объекта

Обозначение характерных точек границ	Координаты, м		Метод определения координат характерной точки	Средняя квадратическая погрешность положения характерной точки (Mt), м	Описание обозначения точки на местности (при наличии)
	X	Y			
1	2	3	4	5	6
1	438079.98	2193449.67	Картометрический	0,1	-
2	438196.03	2193593.64	Картометрический	0,1	-
3	438210.38	2193660.52	Картометрический	0,1	-
4	438247.24	2193686.61	Картометрический	0,1	-
5	438242.87	2193690.32	Картометрический	0,1	-
6	438237.81	2193696.86	Картометрический	0,1	-
7	438244.33	2193705.85	Картометрический	0,1	-
8	438234.23	2193718.76	Картометрический	0,1	-
9	438211.11	2193785.61	Картометрический	0,1	-
10	438017.11	2193990.77	Картометрический	0,1	-
11	437928.46	2194063.93	Картометрический	0,1	-
12	437870.00	2194112.15	Картометрический	0,1	-
13	437865.27	2194104.52	Картометрический	0,1	-
14	437863.54	2194101.63	Картометрический	0,1	-
15	437841.50	2194117.31	Картометрический	0,1	-
16	437827.04	2194082.57	Картометрический	0,1	-
17	437846.74	2194071.52	Картометрический	0,1	-
18	437847.82	2194073.29	Картометрический	0,1	-
19	437844.63	2194065.05	Картометрический	0,1	-
20	437804.02	2193968.48	Картометрический	0,1	-
21	437788.97	2193963.82	Картометрический	0,1	-
22	437778.25	2193960.62	Картометрический	0,1	-
23	437736.26	2193948.09	Картометрический	0,1	-
24	437736.10	2193947.69	Картометрический	0,1	-
25	437730.04	2193933.80	Картометрический	0,1	-
26	437719.59	2193907.90	Картометрический	0,1	-
27	437707.76	2193878.50	Картометрический	0,1	-
28	437705.07	2193871.79	Картометрический	0,1	-
29	437704.92	2193869.12	Картометрический	0,1	-
30	437700.86	2193858.35	Картометрический	0,1	-
31	437697.85	2193850.34	Картометрический	0,1	-
32	437686.56	2193822.54	Картометрический	0,1	-
33	437685.11	2193820.17	Картометрический	0,1	-
34	437668.20	2193791.99	Картометрический	0,1	-
35	437654.18	2193775.22	Картометрический	0,1	-

Раздел 2

Сведения о местоположении границ объекта

Обозначение характерных точек границ	Координаты, м		Метод определения координат характерной точки	Средняя квадратическая погрешность положения характерной точки (Mt), м	Описание обозначения точки на местности (при наличии)
	X	Y			
1	2	3	4	5	6
36	437631.73	2193748.36	Картометрический	0,1	-
37	437610.20	2193691.10	Картометрический	0,1	-
38	437594.42	2193649.14	Картометрический	0,1	-
39	437592.42	2193644.82	Картометрический	0,1	-
40	437574.71	2193627.00	Картометрический	0,1	-
41	437572.67	2193629.16	Картометрический	0,1	-
42	437551.54	2193607.92	Картометрический	0,1	-
43	437553.79	2193605.85	Картометрический	0,1	-
44	437509.53	2193561.86	Картометрический	0,1	-
45	437551.64	2193519.10	Картометрический	0,1	-
46	437497.96	2193467.68	Картометрический	0,1	-
47	437462.19	2193430.70	Картометрический	0,1	-
48	437445.39	2193414.77	Картометрический	0,1	-
49	437396.56	2193378.24	Картометрический	0,1	-
50	437400.38	2193372.97	Картометрический	0,1	-
51	437438.90	2193313.63	Картометрический	0,1	-
52	437443.73	2193307.06	Картометрический	0,1	-
53	437446.94	2193302.69	Картометрический	0,1	-
54	437454.81	2193311.23	Картометрический	0,1	-
55	437463.38	2193311.31	Картометрический	0,1	-
56	437497.40	2193294.04	Картометрический	0,1	-
57	437589.28	2193233.96	Картометрический	0,1	-
58	437591.35	2193228.41	Картометрический	0,1	-
59	437613.56	2193213.83	Картометрический	0,1	-
60	437762.23	2193182.04	Картометрический	0,1	-
61	437849.56	2193159.74	Картометрический	0,1	-
1	438079.98	2193449.67	Картометрический	0,1	-

3. Сведения о характерных точках части (частей) границы объекта

Обозначение характерных точек границ	Координаты, м		Метод определения координат характерной точки	Средняя квадратическая погрешность положения характерной точки (Mt), м	Описание обозначения точки на местности (при наличии)
	X	Y			
1	2	3	4	5	6
-	-	-	-	-	-

Раздел 3							
Сведения о местоположении измененных (уточненных) границ объекта							
1. Система координат -							
2. Сведения о характерных точках границ объекта							
Обозначение характерных точек границ	**Существующие координаты, м**		**Измененные (уточненные) координаты, м**		**Метод определения координат характерной точки**	**Средняя квадратическая погрешность положения характерной точки (Mt), м**	**Описание обозначения точки на местности (при наличии)**
	X	**Y**	**X**	**Y**			
1	**2**	**3**	**4**	**5**	**6**	**7**	**8**
-	-	-	-	-	-	-	
3. Сведения о характерных точках части (частей) границы объекта							
Обозначение характерных точек границ	**Существующие координаты, м**		**Измененные (уточненные) координаты, м**		**Метод определения координат характерной точки**	**Средняя квадратическая погрешность положения характерной точки (Mt), м**	**Описание обозначения точки на местности (при наличии)**
	X	**Y**	**X**	**Y**			
1	**2**	**3**	**4**	**5**	**6**	**7**	**8**
-	-	-	-	-	-	-	

Раздел 4

План границ объекта

Масштаб 1:5000

Условные обозначения:

- граница объекта, местоположение которого описано
- границы муниципальных образований
- границы зон с особыми условиями использования территорий
- границы земельных участков по сведениям ЕГРН
- характерная точка границы объекта

Подпись_____Дата «_____»_____ 20___г.

Место для оттиска печати (при наличии) лица, составившего описание местоположения границ объекта

ОПИСАНИЕ МЕСТОПОЛОЖЕНИЯ ГРАНИЦ д. Плещеево		
(наименование объекта, местоположение границ которого описано (далее - объект))		
Раздел 1		
Сведения об объекте		
№ п/п	**Характеристики объекта**	**Описание характеристик**
1	**2**	**3**
1.	Местоположение объекта	Московская область, Городской округ Подольск
2.	Площадь объекта +/- величина погрешности определения площади (Р +/- Дельта Р)	239922 кв. м ± 171 кв. м
3.	Иные характеристики объекта	

Раздел 2

Сведения о местоположении границ объекта

1. Система координат МСК-50, зона 2

2. Сведения о характерных точках границ объекта

Обозначение характерных точек границ	Координаты, м		Метод определения координат характерной точки	Средняя квадратическая погрешность положения характерной точки (Mt), м	Описание обозначения точки на местности (при наличии)
	X	Y			
1	2	3	4	5	6
1	435810.29	2193894.37	Картометрический	0,1	-
2	435760.20	2193967.93	Картометрический	0,1	-
3	435753.82	2193977.31	Картометрический	0,1	-
4	435736.66	2194002.51	Картометрический	0,1	-
5	435717.77	2194066.93	Картометрический	0,1	-
6	435732.18	2194072.10	Картометрический	0,1	-
7	435744.14	2194112.40	Картометрический	0,1	-
8	435745.08	2194126.85	Картометрический	0,1	-
9	435736.68	2194160.92	Картометрический	0,1	-
10	435687.19	2194159.70	Картометрический	0,1	-
11	435640.11	2194288.26	Картометрический	0,1	-
12	435658.93	2194307.17	Картометрический	0,1	-
13	435636.16	2194319.17	Картометрический	0,1	-
14	435633.48	2194320.59	Картометрический	0,1	-
15	435629.25	2194322.86	Картометрический	0,1	-
16	435622.17	2194326.67	Картометрический	0,1	-
17	435579.72	2194349.54	Картометрический	0,1	-
18	435551.99	2194381.01	Картометрический	0,1	-
19	435535.37	2194416.16	Картометрический	0,1	-
20	435522.85	2194461.28	Картометрический	0,1	-
21	435505.83	2194522.57	Картометрический	0,1	-
22	435492.63	2194549.50	Картометрический	0,1	-
23	435485.56	2194563.94	Картометрический	0,1	-
24	435601.66	2194657.92	Картометрический	0,1	-
25	435859.89	2194750.78	Картометрический	0,1	-
26	435871.04	2194730.43	Картометрический	0,1	-
27	435934.15	2194650.43	Картометрический	0,1	-
28	436009.18	2194569.07	Картометрический	0,1	-
29	436051.35	2194542.74	Картометрический	0,1	-
30	436058.90	2194538.03	Картометрический	0,1	-
31	436146.76	2194483.18	Картометрический	0,1	-
32	435973.77	2194328.66	Картометрический	0,1	-
33	435906.55	2194280.52	Картометрический	0,1	-
34	435874.29	2194317.15	Картометрический	0,1	-
35	435839.29	2194078.75	Картометрический	0,1	-

Раздел 2					
Сведения о местоположении границ объекта					
Обозначение характерных точек границ	**Координаты, м**		**Метод определения координат характерной точки**	**Средняя квадратическая погрешность положения характерной точки (Mt), м**	**Описание обозначения точки на местности (при наличии)**
	X	**Y**			
1	**2**	**3**	**4**	**5**	**6**
36	435817.30	2193913.01	Картометрический	0,1	-
1	435810.29	2193894.37	Картометрический	0,1	-
3. Сведения о характерных точках части (частей) границы объекта					
Обозначение характерных точек границ	**Координаты, м**		**Метод определения координат характерной точки**	**Средняя квадратическая погрешность положения характерной точки (Mt), м**	**Описание обозначения точки на местности (при наличии)**
	X	**Y**			
1	**2**	**3**	**4**	**5**	**6**
-	-	-	-	-	-

Раздел 3							
Сведения о местоположении измененных (уточненных) границ объекта							
1. Система координат -							
2. Сведения о характерных точках границ объекта							
Обозначение характерных точек границ	**Существующие координаты, м**		**Измененные (уточненные) координаты, м**		**Метод определения координат характерной точки**	**Средняя квадратическая погрешность положения характерной точки (Mt), м**	**Описание обозначения точки на местности (при наличии)**
	X	**Y**	**X**	**Y**			
1	**2**	**3**	**4**	**5**	**6**	**7**	**8**
-	-	-	-	-	-	-	
3. Сведения о характерных точках части (частей) границы объекта							
Обозначение характерных точек границ	**Существующие координаты, м**		**Измененные (уточненные) координаты, м**		**Метод определения координат характерной точки**	**Средняя квадратическая погрешность положения характерной точки (Mt), м**	**Описание обозначения точки на местности (при наличии)**
	X	**Y**	**X**	**Y**			
1	**2**	**3**	**4**	**5**	**6**	**7**	**8**
-	-	-	-	-	-	-	

Раздел 4

План границ объекта

Масштаб 1:4500

Условные обозначения:

- граница объекта, местоположение которого описано
- границы муниципальных образований
- границы зон с особыми условиями использования территорий
- границы земельных участков по сведениям ЕГРН
- характерная точка границы объекта

Подпись_____Дата «_____»_____ 20___г.

Место для оттиска печати (при наличии) лица, составившего описание местоположения границ объекта

ОПИСАНИЕ МЕСТОПОЛОЖЕНИЯ ГРАНИЦ д. Потапово		
(наименование объекта, местоположение границ которого описано (далее - объект))		
Раздел 1		
Сведения об объекте		
№ п/п	**Характеристики объекта**	**Описание характеристик**
1	**2**	**3**
1.	Местоположение объекта	Московская область, Городской округ Подольск
2.	Площадь объекта +/- величина погрешности определения площади (Р +/- Дельта Р)	461047 кв. м ± 238 кв. м
3.	Иные характеристики объекта	

Раздел 2

Сведения о местоположении границ объекта

1. Система координат МСК-50, зона 2

2. Сведения о характерных точках границ объекта

Обозначение характерных точек границ	Координаты, м		Метод определения координат характерной точки	Средняя квадратическая погрешность положения характерной точки (Mt), м	Описание обозначения точки на местности (при наличии)
	X	Y			
1	2	3	4	5	6
1	442187.49	2198625.44	Картометрический	0,1	-
2	442204.45	2198652.71	Картометрический	0,1	-
3	442186.25	2198664.23	Картометрический	0,1	-
4	442184.66	2198665.24	Картометрический	0,1	-
5	442182.61	2198665.72	Картометрический	0,1	-
6	442182.69	2198626.39	Картометрический	0,1	-
7	442176.21	2198626.28	Картометрический	0,1	-
8	442132.39	2198653.15	Картометрический	0,1	-
9	442132.33	2198667.75	Картометрический	0,1	-
10	442121.93	2198667.71	Картометрический	0,1	-
11	442118.83	2198663.29	Картометрический	0,1	-
12	442115.35	2198657.52	Картометрический	0,1	-
13	442122.95	2198652.94	Картометрический	0,1	-
14	442177.84	2198622.60	Картометрический	0,1	-
15	442177.97	2198622.54	Картометрический	0,1	-
16	442177.99	2198622.54	Картометрический	0,1	-
1	442187.49	2198625.44	Картометрический	0,1	-
17	441857.31	2198328.07	Картометрический	0,1	-
18	441884.27	2198322.77	Картометрический	0,1	-
19	441758.67	2198468.85	Картометрический	0,1	-
20	441707.82	2198585.44	Картометрический	0,1	-
21	441725.19	2198586.84	Картометрический	0,1	-
22	441722.05	2198594.37	Картометрический	0,1	-
23	441727.30	2198597.09	Картометрический	0,1	-
24	441764.25	2198598.79	Картометрический	0,1	-
25	441764.43	2198598.04	Картометрический	0,1	-
26	441773.73	2198599.23	Картометрический	0,1	-
27	441930.73	2198606.48	Картометрический	0,1	-
28	441931.62	2198664.86	Картометрический	0,1	-
29	441931.73	2198671.93	Картометрический	0,1	-
30	441910.48	2198670.45	Картометрический	0,1	-
31	441896.48	2198677.10	Картометрический	0,1	-
32	441928.31	2198690.54	Картометрический	0,1	-
33	441926.88	2198705.17	Картометрический	0,1	-
34	441926.92	2198705.89	Картометрический	0,1	-

Раздел 2					
Сведения о местоположении границ объекта					
Обозначение характерных точек границ	**Координаты, м**		**Метод определения координат характерной точки**	**Средняя квадратическая погрешность положения характерной точки (Mt), м**	**Описание обозначения точки на местности (при наличии)**
	X	**Y**			
1	**2**	**3**	**4**	**5**	**6**
35	441934.14	2198706.29	Картометрический	0,1	-
36	441933.90	2198708.73	Картометрический	0,1	-
37	441938.43	2198708.99	Картометрический	0,1	-
38	441938.99	2198703.23	Картометрический	0,1	-
39	441968.99	2198703.55	Картометрический	0,1	-
40	441998.26	2198703.47	Картометрический	0,1	-
41	442000.67	2198703.46	Картометрический	0,1	-
42	442066.97	2198697.27	Картометрический	0,1	-
43	442067.11	2198671.27	Картометрический	0,1	-
44	442077.12	2198666.87	Картометрический	0,1	-
45	442099.43	2198664.43	Картометрический	0,1	-
46	442099.62	2198657.43	Картометрический	0,1	-
47	442109.68	2198657.68	Картометрический	0,1	-
48	442108.75	2198691.32	Картометрический	0,1	-
49	442157.19	2198678.60	Картометрический	0,1	-
50	442157.13	2198667.85	Картометрический	0,1	-
51	442172.31	2198667.88	Картометрический	0,1	-
52	442171.50	2198674.85	Картометрический	0,1	-
53	442203.43	2198666.47	Картометрический	0,1	-
54	442227.18	2198648.72	Картометрический	0,1	-
55	442269.89	2198616.78	Картометрический	0,1	-
56	442304.99	2198590.56	Картометрический	0,1	-
57	442295.33	2198716.64	Картометрический	0,1	-
58	442246.94	2198743.22	Картометрический	0,1	-
59	442231.94	2198776.30	Картометрический	0,1	-
60	442164.23	2198774.90	Картометрический	0,1	-
61	442183.04	2198838.03	Картометрический	0,1	-
62	442121.60	2198845.31	Картометрический	0,1	-
63	442117.35	2198881.01	Картометрический	0,1	-
64	442122.21	2198922.57	Картометрический	0,1	-
65	442086.31	2198918.07	Картометрический	0,1	-
66	442060.13	2198917.80	Картометрический	0,1	-
67	442051.62	2198931.68	Картометрический	0,1	-
68	442057.42	2198959.91	Картометрический	0,1	-
69	442051.90	2198997.07	Картометрический	0,1	-
70	442035.62	2198998.54	Картометрический	0,1	-
71	442012.60	2198997.01	Картометрический	0,1	-
72	441957.07	2198989.12	Картометрический	0,1	-
73	441925.99	2198975.32	Картометрический	0,1	-
74	441895.29	2198970.70	Картометрический	0,1	-

Раздел 2					
Сведения о местоположении границ объекта					
Обозначение характерных точек границ	**Координаты, м**		**Метод определения координат характерной точки**	**Средняя квадратическая погрешность положения характерной точки (Mt), м**	**Описание обозначения точки на местности (при наличии)**
	X	**Y**			
1	**2**	**3**	**4**	**5**	**6**
75	441861.77	2198999.24	Картометрический	0,1	-
76	441859.65	2199033.63	Картометрический	0,1	-
77	441870.15	2199047.55	Картометрический	0,1	-
78	441871.46	2199060.12	Картометрический	0,1	-
79	441862.43	2199067.84	Картометрический	0,1	-
80	441836.77	2199070.86	Картометрический	0,1	-
81	441796.70	2199037.08	Картометрический	0,1	-
82	441776.28	2199037.60	Картометрический	0,1	-
83	441738.87	2199078.09	Картометрический	0,1	-
84	441734.01	2199110.47	Картометрический	0,1	-
85	441720.05	2199141.37	Картометрический	0,1	-
86	441701.74	2199156.43	Картометрический	0,1	-
87	441690.29	2199164.16	Картометрический	0,1	-
88	441678.67	2199157.26	Картометрический	0,1	-
89	441668.44	2199168.14	Картометрический	0,1	-
90	441665.42	2199222.15	Картометрический	0,1	-
91	441640.99	2199241.83	Картометрический	0,1	-
92	441622.75	2199246.47	Картометрический	0,1	-
93	441609.61	2199272.05	Картометрический	0,1	-
94	441597.58	2199275.37	Картометрический	0,1	-
95	441565.14	2199276.66	Картометрический	0,1	-
96	441523.59	2199304.48	Картометрический	0,1	-
97	441500.52	2199309.07	Картометрический	0,1	-
98	441497.17	2199290.65	Картометрический	0,1	-
99	441467.75	2199285.92	Картометрический	0,1	-
100	441444.50	2199282.19	Картометрический	0,1	-
101	441370.90	2199141.54	Картометрический	0,1	-
102	441353.92	2199113.14	Картометрический	0,1	-
103	441332.23	2199069.67	Картометрический	0,1	-
104	441311.18	2199025.71	Картометрический	0,1	-
105	441334.29	2199013.80	Картометрический	0,1	-
106	441343.64	2199009.15	Картометрический	0,1	-
107	441331.82	2198978.68	Картометрический	0,1	-
108	441333.25	2198975.44	Картометрический	0,1	-
109	441340.62	2198971.84	Картометрический	0,1	-
110	441337.99	2198964.68	Картометрический	0,1	-
111	441340.35	2198959.33	Картометрический	0,1	-
112	441337.04	2198925.19	Картометрический	0,1	-
113	441328.61	2198838.06	Картометрический	0,1	-
114	441340.58	2198836.01	Картометрический	0,1	-

Раздел 2					
Сведения о местоположении границ объекта					
Обозначение характерных точек границ	**Координаты, м**		**Метод определения координат характерной точки**	**Средняя квадратическая погрешность положения характерной точки (Mt), м**	**Описание обозначения точки на местности (при наличии)**
	X	**Y**			
1	**2**	**3**	**4**	**5**	**6**
115	441336.30	2198792.55	Картометрический	0,1	-
116	441334.14	2198755.72	Картометрический	0,1	-
117	441335.38	2198755.15	Картометрический	0,1	-
118	441337.62	2198752.36	Картометрический	0,1	-
119	441342.69	2198745.58	Картометрический	0,1	-
120	441338.12	2198700.39	Картометрический	0,1	-
121	441357.82	2198696.79	Картометрический	0,1	-
122	441394.77	2198690.04	Картометрический	0,1	-
123	441406.85	2198679.38	Картометрический	0,1	-
124	441444.36	2198634.44	Картометрический	0,1	-
125	441471.82	2198596.12	Картометрический	0,1	-
126	441448.88	2198578.92	Картометрический	0,1	-
127	441463.14	2198559.90	Картометрический	0,1	-
128	441511.80	2198495.00	Картометрический	0,1	-
129	441527.12	2198474.56	Картометрический	0,1	-
130	441524.14	2198472.37	Картометрический	0,1	-
131	441540.24	2198450.57	Картометрический	0,1	-
132	441556.52	2198428.90	Картометрический	0,1	-
133	441571.35	2198408.56	Картометрический	0,1	-
134	441572.31	2198406.68	Картометрический	0,1	-
135	441563.35	2198398.28	Картометрический	0,1	-
136	441578.55	2198393.74	Картометрический	0,1	-
137	441603.53	2198348.15	Картометрический	0,1	-
138	441623.32	2198358.10	Картометрический	0,1	-
139	441634.30	2198372.14	Картометрический	0,1	-
140	441635.85	2198380.91	Картометрический	0,1	-
141	441640.54	2198379.28	Картометрический	0,1	-
142	441641.35	2198381.50	Картометрический	0,1	-
143	441642.29	2198379.64	Картометрический	0,1	-
144	441690.21	2198373.27	Картометрический	0,1	-
145	441679.33	2198393.28	Картометрический	0,1	-
146	441679.32	2198393.30	Картометрический	0,1	-
147	441690.63	2198391.76	Картометрический	0,1	-
148	441690.64	2198391.74	Картометрический	0,1	-
149	441702.35	2198370.73	Картометрический	0,1	-
150	441723.71	2198377.75	Картометрический	0,1	-
151	441720.04	2198387.73	Картометрический	0,1	-
152	441722.53	2198387.39	Картометрический	0,1	-
153	441737.94	2198381.06	Картометрический	0,1	-
154	441732.22	2198381.67	Картометрический	0,1	-

Раздел 2

Сведения о местоположении границ объекта

Обозначение характерных точек границ	Координаты, м		Метод определения координат характерной точки	Средняя квадратическая погрешность положения характерной точки (Mt), м	Описание обозначения точки на местности (при наличии)
	X	Y			
1	2	3	4	5	6
155	441738.70	2198359.26	Картометрический	0,1	-
156	441741.11	2198350.93	Картометрический	0,1	-
157	441741.19	2198350.66	Картометрический	0,1	-
158	441839.90	2198331.42	Картометрический	0,1	-
159	441857.34	2198328.02	Картометрический	0,1	-
17	441857.31	2198328.07	Картометрический	0,1	-

3. Сведения о характерных точках части (частей) границы объекта

Обозначение характерных точек границ	Координаты, м		Метод определения координат характерной точки	Средняя квадратическая погрешность положения характерной точки (Mt), м	Описание обозначения точки на местности (при наличии)
	X	Y			
1	2	3	4	5	6
-	-	-	-	-	-

Раздел 3							
Сведения о местоположении измененных (уточненных) границ объекта							
1. Система координат -							
2. Сведения о характерных точках границ объекта							
Обозначение характерных точек границ	**Существующие координаты, м**		**Измененные (уточненные) координаты, м**		**Метод определения координат характерной точки**	**Средняя квадратическая погрешность положения характерной точки (Mt), м**	**Описание обозначения точки на местности (при наличии)**
	X	**Y**	**X**	**Y**			
1	**2**	**3**	**4**	**5**	**6**	**7**	**8**
-	-	-	-	-	-	-	
3. Сведения о характерных точках части (частей) границы объекта							
Обозначение характерных точек границ	**Существующие координаты, м**		**Измененные (уточненные) координаты, м**		**Метод определения координат характерной точки**	**Средняя квадратическая погрешность положения характерной точки (Mt), м**	**Описание обозначения точки на местности (при наличии)**
	X	**Y**	**X**	**Y**			
1	**2**	**3**	**4**	**5**	**6**	**7**	**8**
-	-	-	-	-	-	-	

Раздел 4

План границ объекта

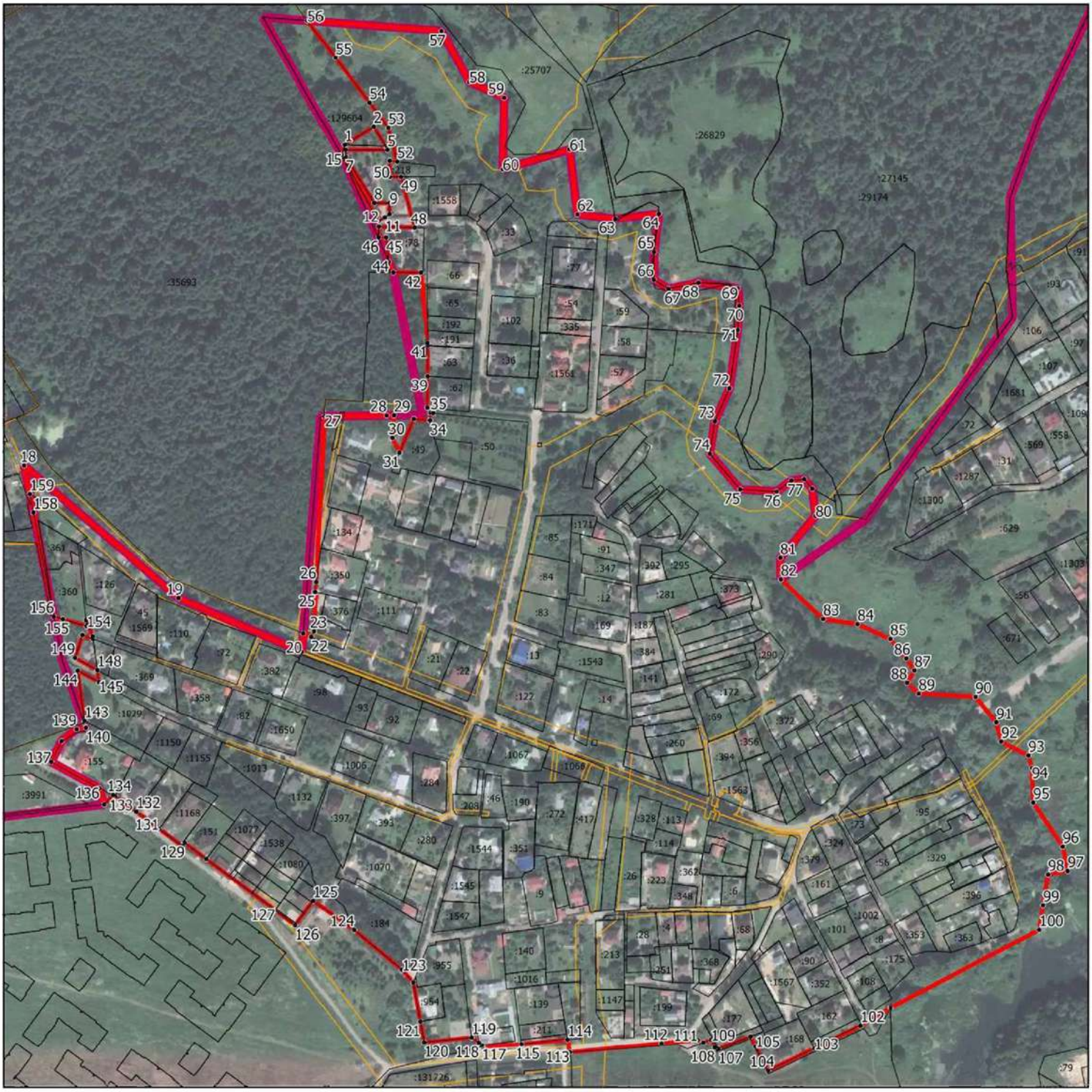

Масштаб 1:5000

Условные обозначения:

- граница объекта, местоположение которого описано
- границы муниципальных образований
- границы зон с особыми условиями использования территорий
- границы земельных участков по сведениям ЕГРН
- характерная точка границы объекта

Подпись_____Дата «_____»_____ 20___г.

Место для оттиска печати (при наличии) лица, составившего описание местоположения границ объекта

ОПИСАНИЕ МЕСТОПОЛОЖЕНИЯ ГРАНИЦ д. Пузиково		
(наименование объекта, местоположение границ которого описано (далее - объект))		
Раздел 1		
Сведения об объекте		
№ п/п	**Характеристики объекта**	**Описание характеристик**
1	**2**	**3**
1.	Местоположение объекта	Московская область, Городской округ Подольск
2.	Площадь объекта +/- величина погрешности определения площади (Р +/- Дельта Р)	1542015 кв. м ± 435 кв. м
3.	Иные характеристики объекта	

Раздел 2

Сведения о местоположении границ объекта

1. Система координат МСК-50, зона 2

2. Сведения о характерных точках границ объекта

Обозначение характерных точек границ	Координаты, м		Метод определения координат характерной точки	Средняя квадратическая погрешность положения характерной точки (Mt), м	Описание обозначения точки на местности (при наличии)
	X	Y			
1	2	3	4	5	6
1	424780.52	2198848.51	Картометрический	0,1	-
2	424810.19	2198841.02	Картометрический	0,1	-
3	424764.00	2198832.87	Картометрический	0,1	-
4	424681.04	2198818.42	Картометрический	0,1	-
5	424623.55	2198812.74	Картометрический	0,1	-
6	424577.54	2198693.19	Картометрический	0,1	-
7	424573.65	2198669.09	Картометрический	0,1	-
8	424546.43	2198612.83	Картометрический	0,1	-
9	424531.28	2198586.40	Картометрический	0,1	-
10	424517.34	2198575.78	Картометрический	0,1	-
11	424508.11	2198575.40	Картометрический	0,1	-
12	424471.41	2198595.98	Картометрический	0,1	-
13	424442.65	2198600.54	Картометрический	0,1	-
14	424413.83	2198596.26	Картометрический	0,1	-
15	424334.24	2198534.17	Картометрический	0,1	-
16	424333.03	2198521.78	Картометрический	0,1	-
17	424331.14	2198515.83	Картометрический	0,1	-
18	424328.91	2198510.85	Картометрический	0,1	-
19	424326.68	2198502.71	Картометрический	0,1	-
20	424321.59	2198490.40	Картометрический	0,1	-
21	424311.21	2198468.54	Картометрический	0,1	-
22	424311.77	2198462.33	Картометрический	0,1	-
23	424310.96	2198460.03	Картометрический	0,1	-
24	424310.57	2198457.01	Картометрический	0,1	-
25	424310.45	2198444.01	Картометрический	0,1	-
26	424310.19	2198438.12	Картометрический	0,1	-
27	424309.57	2198428.30	Картометрический	0,1	-
28	424309.31	2198420.71	Картометрический	0,1	-
29	424309.36	2198415.55	Картометрический	0,1	-
30	424308.23	2198410.95	Картометрический	0,1	-
31	424308.27	2198407.11	Картометрический	0,1	-
32	424322.18	2198417.09	Картометрический	0,1	-
33	424337.30	2198427.94	Картометрический	0,1	-
34	424343.58	2198432.45	Картометрический	0,1	-
35	424355.62	2198417.71	Картометрический	0,1	-

Раздел 2					
Сведения о местоположении границ объекта					
Обозначение характерных точек границ	**Координаты, м**		**Метод определения координат характерной точки**	**Средняя квадратическая погрешность положения характерной точки (Mt), м**	**Описание обозначения точки на местности (при наличии)**
	X	**Y**			
1	**2**	**3**	**4**	**5**	**6**
36	424336.19	2198402.94	Картометрический	0,1	-
37	424374.01	2198411.59	Картометрический	0,1	-
38	424391.65	2198415.62	Картометрический	0,1	-
39	424488.19	2198359.11	Картометрический	0,1	-
40	424610.02	2198265.82	Картометрический	0,1	-
41	424603.38	2198250.62	Картометрический	0,1	-
42	424622.48	2198254.93	Картометрический	0,1	-
43	424621.62	2198253.00	Картометрический	0,1	-
44	424635.41	2198240.55	Картометрический	0,1	-
45	424648.02	2198229.15	Картометрический	0,1	-
46	424672.74	2198206.82	Картометрический	0,1	-
47	424697.44	2198184.50	Картометрический	0,1	-
48	424722.22	2198162.11	Картометрический	0,1	-
49	424740.85	2198145.28	Картометрический	0,1	-
50	424771.57	2198117.52	Картометрический	0,1	-
51	424775.02	2198115.93	Картометрический	0,1	-
52	424786.88	2198110.45	Картометрический	0,1	-
53	424864.33	2198074.65	Картометрический	0,1	-
54	424896.27	2198056.35	Картометрический	0,1	-
55	424927.30	2198038.55	Картометрический	0,1	-
56	425001.83	2197938.17	Картометрический	0,1	-
57	425003.42	2197937.55	Картометрический	0,1	-
58	425041.02	2197923.01	Картометрический	0,1	-
59	425059.17	2197915.99	Картометрический	0,1	-
60	425110.97	2197895.96	Картометрический	0,1	-
61	425116.08	2197893.98	Картометрический	0,1	-
62	425124.95	2197890.55	Картометрический	0,1	-
63	425168.51	2197951.71	Картометрический	0,1	-
64	425171.55	2197955.08	Картометрический	0,1	-
65	425227.31	2198016.74	Картометрический	0,1	-
66	425248.14	2198039.77	Картометрический	0,1	-
67	425352.70	2198153.41	Картометрический	0,1	-
68	425433.54	2198210.56	Картометрический	0,1	-
69	425474.29	2198241.39	Картометрический	0,1	-
70	425532.38	2198285.34	Картометрический	0,1	-
71	425552.50	2198297.48	Картометрический	0,1	-
72	425557.52	2198300.51	Картометрический	0,1	-
73	425563.09	2198303.87	Картометрический	0,1	-
74	425572.57	2198309.59	Картометрический	0,1	-
75	425655.26	2198359.48	Картометрический	0,1	-

Раздел 2					
Сведения о местоположении границ объекта					
Обозначение характерных точек границ	**Координаты, м**		**Метод определения координат характерной точки**	**Средняя квадратическая погрешность положения характерной точки (Mt), м**	**Описание обозначения точки на местности (при наличии)**
	X	**Y**			
1	**2**	**3**	**4**	**5**	**6**
76	425660.66	2198370.72	Картометрический	0,1	-
77	425670.48	2198391.14	Картометрический	0,1	-
78	425679.34	2198409.59	Картометрический	0,1	-
79	425699.95	2198465.14	Картометрический	0,1	-
80	425674.74	2198493.90	Картометрический	0,1	-
81	425674.45	2198494.24	Картометрический	0,1	-
82	425664.34	2198505.78	Картометрический	0,1	-
83	425619.76	2198562.58	Картометрический	0,1	-
84	425668.28	2198607.59	Картометрический	0,1	-
85	425658.95	2198637.82	Картометрический	0,1	-
86	425643.37	2198655.16	Картометрический	0,1	-
87	425634.18	2198670.95	Картометрический	0,1	-
88	425630.84	2198683.19	Картометрический	0,1	-
89	425630.34	2198698.00	Картометрический	0,1	-
90	425634.07	2198717.72	Картометрический	0,1	-
91	425621.90	2198707.35	Картометрический	0,1	-
92	425602.67	2198693.13	Картометрический	0,1	-
93	425600.80	2198692.49	Картометрический	0,1	-
94	425595.91	2198688.97	Картометрический	0,1	-
95	425594.24	2198690.23	Картометрический	0,1	-
96	425590.52	2198688.95	Картометрический	0,1	-
97	425576.74	2198699.42	Картометрический	0,1	-
98	425576.80	2198703.08	Картометрический	0,1	-
99	425583.46	2198724.92	Картометрический	0,1	-
100	425591.74	2198727.79	Картометрический	0,1	-
101	425598.30	2198731.72	Картометрический	0,1	-
102	425608.50	2198741.86	Картометрический	0,1	-
103	425616.57	2198754.66	Картометрический	0,1	-
104	425627.83	2198778.91	Картометрический	0,1	-
105	425635.65	2198801.17	Картометрический	0,1	-
106	425638.42	2198817.46	Картометрический	0,1	-
107	425638.26	2198829.81	Картометрический	0,1	-
108	425633.71	2198848.73	Картометрический	0,1	-
109	425624.49	2198872.13	Картометрический	0,1	-
110	425621.90	2198881.78	Картометрический	0,1	-
111	425622.06	2198888.40	Картометрический	0,1	-
112	425623.43	2198890.38	Картометрический	0,1	-
113	425626.02	2198891.23	Картометрический	0,1	-
114	425628.86	2198891.09	Картометрический	0,1	-
115	425635.06	2198889.45	Картометрический	0,1	-

Раздел 2					
Сведения о местоположении границ объекта					
Обозначение характерных точек границ	**Координаты, м**		**Метод определения координат характерной точки**	**Средняя квадратическая погрешность положения характерной точки (Mt), м**	**Описание обозначения точки на местности (при наличии)**
	X	**Y**			
1	**2**	**3**	**4**	**5**	**6**
116	425644.62	2198885.23	Картометрический	0,1	-
117	425653.94	2198880.02	Картометрический	0,1	-
118	425661.28	2198875.44	Картометрический	0,1	-
119	425671.88	2198867.24	Картометрический	0,1	-
120	425670.80	2198871.87	Картометрический	0,1	-
121	425602.33	2199020.36	Картометрический	0,1	-
122	425708.18	2199114.60	Картометрический	0,1	-
123	425819.64	2199199.59	Картометрический	0,1	-
124	425819.63	2199200.20	Картометрический	0,1	-
125	425808.48	2199197.42	Картометрический	0,1	-
126	425803.72	2199546.25	Картометрический	0,1	-
127	425447.70	2199656.39	Картометрический	0,1	-
128	424950.55	2199562.49	Картометрический	0,1	-
129	424971.06	2199485.34	Картометрический	0,1	-
130	424647.71	2199407.30	Картометрический	0,1	-
131	424638.18	2199403.13	Картометрический	0,1	-
132	424635.39	2199399.98	Картометрический	0,1	-
133	424630.50	2199396.27	Картометрический	0,1	-
134	424625.58	2199392.04	Картометрический	0,1	-
135	424622.74	2199388.62	Картометрический	0,1	-
136	424618.85	2199380.91	Картометрический	0,1	-
137	424616.19	2199374.48	Картометрический	0,1	-
138	424615.30	2199365.06	Картометрический	0,1	-
139	424615.53	2199357.82	Картометрический	0,1	-
140	424620.95	2199348.36	Картометрический	0,1	-
141	424633.89	2199341.04	Картометрический	0,1	-
142	424641.64	2199336.54	Картометрический	0,1	-
143	424647.76	2199331.42	Картометрический	0,1	-
144	424661.65	2199320.12	Картометрический	0,1	-
145	424671.57	2199312.81	Картометрический	0,1	-
146	424678.27	2199305.96	Картометрический	0,1	-
147	424680.38	2199302.05	Картометрический	0,1	-
148	424680.73	2199299.08	Картометрический	0,1	-
149	424680.33	2199296.67	Картометрический	0,1	-
150	424677.59	2199290.96	Картометрический	0,1	-
151	424672.21	2199283.83	Картометрический	0,1	-
152	424664.17	2199273.80	Картометрический	0,1	-
153	424655.23	2199261.01	Картометрический	0,1	-
154	424649.64	2199252.90	Картометрический	0,1	-
155	424644.41	2199246.13	Картометрический	0,1	-

Раздел 2					
Сведения о местоположении границ объекта					
Обозначение характерных точек границ	**Координаты, м**		**Метод определения координат характерной точки**	**Средняя квадратическая погрешность положения характерной точки (Mt), м**	**Описание обозначения точки на местности (при наличии)**
	X	**Y**			
1	**2**	**3**	**4**	**5**	**6**
156	424635.62	2199235.44	Картометрический	0,1	-
157	424630.76	2199228.53	Картометрический	0,1	-
158	424627.53	2199225.30	Картометрический	0,1	-
159	424624.90	2199223.69	Картометрический	0,1	-
160	424622.71	2199223.24	Картометрический	0,1	-
161	424618.21	2199223.52	Картометрический	0,1	-
162	424613.20	2199223.61	Картометрический	0,1	-
163	424610.57	2199222.86	Картометрический	0,1	-
164	424608.28	2199220.75	Картометрический	0,1	-
165	424606.86	2199218.67	Картометрический	0,1	-
166	424606.20	2199215.83	Картометрический	0,1	-
167	424605.88	2199212.04	Картометрический	0,1	-
168	424606.43	2199206.74	Картометрический	0,1	-
169	424608.35	2199202.09	Картометрический	0,1	-
170	424610.19	2199199.19	Картометрический	0,1	-
171	424613.35	2199195.62	Картометрический	0,1	-
172	424616.38	2199194.21	Картометрический	0,1	-
173	424619.46	2199193.08	Картометрический	0,1	-
174	424624.16	2199192.36	Картометрический	0,1	-
175	424638.67	2199193.73	Картометрический	0,1	-
176	424645.34	2199195.06	Картометрический	0,1	-
177	424649.62	2199195.16	Картометрический	0,1	-
178	424651.73	2199194.49	Картометрический	0,1	-
179	424652.83	2199193.66	Картометрический	0,1	-
180	424653.73	2199191.85	Картометрический	0,1	-
181	424654.28	2199189.62	Картометрический	0,1	-
182	424654.35	2199186.94	Картометрический	0,1	-
183	424653.80	2199181.86	Картометрический	0,1	-
184	424651.44	2199174.92	Картометрический	0,1	-
185	424649.73	2199171.63	Картометрический	0,1	-
186	424644.51	2199164.71	Картометрический	0,1	-
187	424640.76	2199160.78	Картометрический	0,1	-
188	424634.30	2199153.37	Картометрический	0,1	-
189	424630.29	2199147.02	Картометрический	0,1	-
190	424629.34	2199139.72	Картометрический	0,1	-
191	424631.95	2199132.49	Картометрический	0,1	-
192	424634.86	2199127.89	Картометрический	0,1	-
193	424639.31	2199122.52	Картометрический	0,1	-
194	424645.08	2199116.21	Картометрический	0,1	-
195	424651.60	2199110.02	Картометрический	0,1	-

Раздел 2					
Сведения о местоположении границ объекта					
Обозначение характерных точек границ	**Координаты, м**		**Метод определения координат характерной точки**	**Средняя квадратическая погрешность положения характерной точки (Mt), м**	**Описание обозначения точки на местности (при наличии)**
	X	**Y**			
1	**2**	**3**	**4**	**5**	**6**
196	424662.68	2199100.43	Картометрический	0,1	-
197	424671.50	2199094.92	Картометрический	0,1	-
198	424679.20	2199092.63	Картометрический	0,1	-
199	424685.60	2199092.29	Картометрический	0,1	-
200	424692.30	2199093.29	Картометрический	0,1	-
201	424706.44	2199101.49	Картометрический	0,1	-
202	424723.15	2199114.84	Картометрический	0,1	-
203	424736.32	2199123.13	Картометрический	0,1	-
204	424741.37	2199124.90	Картометрический	0,1	-
205	424747.23	2199125.55	Картометрический	0,1	-
206	424752.34	2199125.66	Картометрический	0,1	-
207	424759.05	2199123.03	Картометрический	0,1	-
208	424763.00	2199119.35	Картометрический	0,1	-
209	424770.03	2199113.07	Картометрический	0,1	-
210	424776.44	2199108.47	Картометрический	0,1	-
211	424783.68	2199106.48	Картометрический	0,1	-
212	424790.89	2199107.60	Картометрический	0,1	-
213	424798.70	2199112.11	Картометрический	0,1	-
214	424806.87	2199120.18	Картометрический	0,1	-
215	424814.25	2199129.04	Картометрический	0,1	-
216	424826.63	2199144.71	Картометрический	0,1	-
217	424829.05	2199147.84	Картометрический	0,1	-
218	424867.56	2199172.42	Картометрический	0,1	-
219	424903.87	2199188.07	Картометрический	0,1	-
220	424908.72	2199187.27	Картометрический	0,1	-
221	424914.30	2199185.55	Картометрический	0,1	-
222	424919.67	2199182.50	Картометрический	0,1	-
223	424931.49	2199172.67	Картометрический	0,1	-
224	424937.05	2199167.30	Картометрический	0,1	-
225	424941.21	2199163.93	Картометрический	0,1	-
226	424946.80	2199160.71	Картометрический	0,1	-
227	424952.21	2199160.25	Картометрический	0,1	-
228	424955.78	2199160.69	Картометрический	0,1	-
229	424960.64	2199163.53	Картометрический	0,1	-
230	424965.75	2199169.38	Картометрический	0,1	-
231	424969.64	2199174.94	Картометрический	0,1	-
232	424973.92	2199178.61	Картометрический	0,1	-
233	424978.50	2199183.41	Картометрический	0,1	-
234	424982.30	2199186.08	Картометрический	0,1	-
235	424987.26	2199189.06	Картометрический	0,1	-

Раздел 2					
Сведения о местоположении границ объекта					
Обозначение характерных точек границ	**Координаты, м**		**Метод определения координат характерной точки**	**Средняя квадратическая погрешность положения характерной точки (Mt), м**	**Описание обозначения точки на местности (при наличии)**
	X	**Y**			
1	**2**	**3**	**4**	**5**	**6**
236	424996.17	2199194.79	Картометрический	0,1	-
237	425024.36	2199214.69	Картометрический	0,1	-
238	425048.07	2199228.98	Картометрический	0,1	-
239	425086.44	2199249.28	Картометрический	0,1	-
240	425125.71	2199277.92	Картометрический	0,1	-
241	425128.53	2199280.23	Картометрический	0,1	-
242	425130.15	2199276.91	Картометрический	0,1	-
243	425099.82	2199246.20	Картометрический	0,1	-
244	425074.22	2199218.51	Картометрический	0,1	-
245	425063.38	2199207.94	Картометрический	0,1	-
246	425053.94	2199200.65	Картометрический	0,1	-
247	425046.30	2199196.09	Картометрический	0,1	-
248	425029.66	2199186.45	Картометрический	0,1	-
249	425020.76	2199178.94	Картометрический	0,1	-
250	425018.67	2199176.40	Картометрический	0,1	-
251	424963.94	2199134.29	Картометрический	0,1	-
252	424934.95	2199099.57	Картометрический	0,1	-
253	424884.44	2199074.67	Картометрический	0,1	-
254	424853.05	2198963.59	Картометрический	0,1	-
255	424855.48	2198910.87	Картометрический	0,1	-
256	424828.73	2198871.13	Картометрический	0,1	-
1	424780.52	2198848.51	Картометрический	0,1	-
257	425137.62	2198794.00	Картометрический	0,1	-
258	425118.78	2198770.00	Картометрический	0,1	-
259	425089.68	2198778.69	Картометрический	0,1	-
260	425089.43	2198783.46	Картометрический	0,1	-
261	425095.24	2198790.00	Картометрический	0,1	-
262	425096.67	2198790.09	Картометрический	0,1	-
263	425103.95	2198793.77	Картометрический	0,1	-
264	425113.06	2198803.54	Картометрический	0,1	-
265	425128.40	2198825.86	Картометрический	0,1	-
266	425142.42	2198840.80	Картометрический	0,1	-
267	425151.84	2198852.27	Картометрический	0,1	-
268	425148.00	2198816.75	Картометрический	0,1	-
257	425137.62	2198794.00	Картометрический	0,1	-

Раздел 2					
Сведения о местоположении границ объекта					
3. Сведения о характерных точках части (частей) границы объекта					
Обозначение характерных точек границ	**Координаты, м**		**Метод определения координат характерной точки**	**Средняя квадратическая погрешность положения характерной точки (Mt), м**	**Описание обозначения точки на местности (при наличии)**
	X	**Y**			
1	**2**	**3**	**4**	**5**	**6**
-	-	-	-	-	-

Раздел 3							
Сведения о местоположении измененных (уточненных) границ объекта							
1. Система координат -							
2. Сведения о характерных точках границ объекта							
Обозначение характерных точек границ	**Существующие координаты, м**		**Измененные (уточненные) координаты, м**		**Метод определения координат характерной точки**	**Средняя квадратическая погрешность положения характерной точки (Mt), м**	**Описание обозначения точки на местности (при наличии)**
	X	**Y**	**X**	**Y**			
1	**2**	**3**	**4**	**5**	**6**	**7**	**8**
-	-	-	-	-	-	-	
3. Сведения о характерных точках части (частей) границы объекта							
Обозначение характерных точек границ	**Существующие координаты, м**		**Измененные (уточненные) координаты, м**		**Метод определения координат характерной точки**	**Средняя квадратическая погрешность положения характерной точки (Mt), м**	**Описание обозначения точки на местности (при наличии)**
	X	**Y**	**X**	**Y**			
1	**2**	**3**	**4**	**5**	**6**	**7**	**8**
-	-	-	-	-	-	-	

Раздел 4

План границ объекта

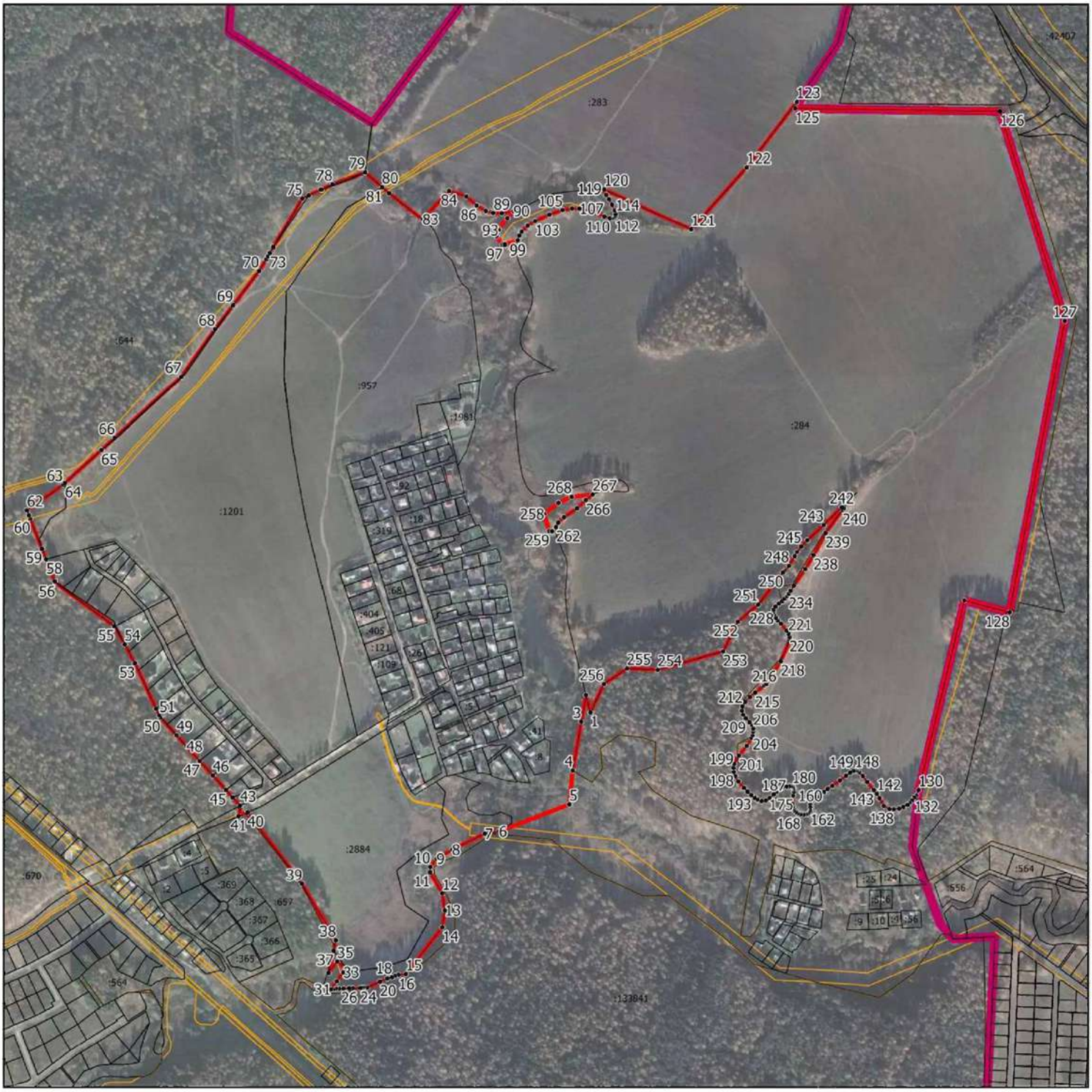

Масштаб 1:9000

Условные обозначения:

- граница объекта, местоположение которого описано
- границы муниципальных образований
- границы зон с особыми условиями использования территорий
- границы земельных участков по сведениям ЕГРН
- характерная точка границы объекта

Подпись_____Дата «_____»_____ 20___г.

Место для оттиска печати (при наличии) лица, составившего описание местоположения границ объекта

ОПИСАНИЕ МЕСТОПОЛОЖЕНИЯ ГРАНИЦ д. Романцево		
(наименование объекта, местоположение границ которого описано (далее - объект))		
Раздел 1		
Сведения об объекте		
№ п/п	**Характеристики объекта**	**Описание характеристик**
1	**2**	**3**
1.	Местоположение объекта	Московская область, Городской округ Подольск
2.	Площадь объекта +/- величина погрешности определения площади (Р +/- Дельта Р)	570732 кв. м ± 264 кв. м
3.	Иные характеристики объекта	

Раздел 2

Сведения о местоположении границ объекта

1. Система координат МСК-50, зона 2

2. Сведения о характерных точках границ объекта

Обозначение характерных точек границ	Координаты, м		Метод определения координат характерной точки	Средняя квадратическая погрешность положения характерной точки (Mt), м	Описание обозначения точки на местности (при наличии)
	X	Y			
1	2	3	4	5	6
1	420535.98	2193253.69	Картометрический	0,1	-
2	420490.74	2193203.86	Картометрический	0,1	-
3	420535.02	2193163.26	Картометрический	0,1	-
4	420543.36	2193164.83	Картометрический	0,1	-
5	420542.27	2193165.86	Картометрический	0,1	-
6	420556.12	2193168.63	Картометрический	0,1	-
7	420602.37	2193134.52	Картометрический	0,1	-
8	420615.60	2193124.76	Картометрический	0,1	-
9	420628.35	2193117.64	Картометрический	0,1	-
10	420634.60	2193113.86	Картометрический	0,1	-
11	420640.14	2193040.84	Картометрический	0,1	-
12	420664.52	2192963.46	Картометрический	0,1	-
13	420664.67	2192949.92	Картометрический	0,1	-
14	420563.32	2192724.04	Картометрический	0,1	-
15	420400.96	2192787.58	Картометрический	0,1	-
16	420254.04	2192611.81	Картометрический	0,1	-
17	420210.50	2192608.20	Картометрический	0,1	-
18	420207.06	2192606.89	Картометрический	0,1	-
19	420222.80	2192633.97	Картометрический	0,1	-
20	420182.75	2192628.59	Картометрический	0,1	-
21	420127.26	2192608.08	Картометрический	0,1	-
22	420165.43	2192556.17	Картометрический	0,1	-
23	420174.63	2192560.95	Картометрический	0,1	-
24	420195.07	2192534.09	Картометрический	0,1	-
25	420179.30	2192525.32	Картометрический	0,1	-
26	420148.75	2192508.32	Картометрический	0,1	-
27	420133.72	2192499.95	Картометрический	0,1	-
28	420064.13	2192518.34	Картометрический	0,1	-
29	420006.31	2192553.09	Картометрический	0,1	-
30	419932.75	2192596.98	Картометрический	0,1	-
31	419912.02	2192637.22	Картометрический	0,1	-
32	419947.33	2192930.03	Картометрический	0,1	-
33	419910.86	2192977.69	Картометрический	0,1	-
34	419909.00	2193048.70	Картометрический	0,1	-
35	419879.28	2193200.76	Картометрический	0,1	-

Раздел 2					
Сведения о местоположении границ объекта					
Обозначение характерных точек границ	**Координаты, м**		**Метод определения координат характерной точки**	**Средняя квадратическая погрешность положения характерной точки (Mt), м**	**Описание обозначения точки на местности (при наличии)**
	X	**Y**			
1	**2**	**3**	**4**	**5**	**6**
36	419866.18	2193254.58	Картометрический	0,1	-
37	419859.40	2193370.22	Картометрический	0,1	-
38	419872.42	2193381.79	Картометрический	0,1	-
39	419898.68	2193383.06	Картометрический	0,1	-
40	419899.63	2193382.58	Картометрический	0,1	-
41	419902.77	2193381.01	Картометрический	0,1	-
42	419906.56	2193378.86	Картометрический	0,1	-
43	419915.46	2193373.74	Картометрический	0,1	-
44	419928.88	2193364.38	Картометрический	0,1	-
45	419942.28	2193355.04	Картометрический	0,1	-
46	419947.09	2193351.68	Картометрический	0,1	-
47	419954.74	2193346.35	Картометрический	0,1	-
48	419977.74	2193331.34	Картометрический	0,1	-
49	419997.75	2193318.28	Картометрический	0,1	-
50	420003.75	2193318.86	Картометрический	0,1	-
51	420079.49	2193419.34	Картометрический	0,1	-
52	420079.45	2193419.47	Картометрический	0,1	-
53	420133.34	2193499.13	Картометрический	0,1	-
54	420332.08	2193381.25	Картометрический	0,1	-
55	420366.59	2193360.57	Картометрический	0,1	-
56	420370.54	2193366.69	Картометрический	0,1	-
57	420400.26	2193346.71	Картометрический	0,1	-
58	420459.91	2193305.92	Картометрический	0,1	-
59	420465.98	2193301.81	Картометрический	0,1	-
60	420501.40	2193283.39	Картометрический	0,1	-
1	420535.98	2193253.69	Картометрический	0,1	-
61	419738.50	2192913.88	Картометрический	0,1	-
62	419724.95	2192936.49	Картометрический	0,1	-
63	419714.36	2192954.34	Картометрический	0,1	-
64	419708.45	2192965.91	Картометрический	0,1	-
65	419708.67	2192984.08	Картометрический	0,1	-
66	419657.14	2192985.92	Картометрический	0,1	-
67	419612.82	2192979.03	Картометрический	0,1	-
68	419578.26	2192973.89	Картометрический	0,1	-
69	419576.00	2193022.56	Картометрический	0,1	-
70	419563.10	2193020.90	Картометрический	0,1	-
71	419563.36	2193030.20	Картометрический	0,1	-
72	419564.83	2193056.06	Картометрический	0,1	-
73	419565.65	2193065.49	Картометрический	0,1	-
74	419566.72	2193065.51	Картометрический	0,1	-

Раздел 2					
Сведения о местоположении границ объекта					
Обозначение характерных точек границ	**Координаты, м**		**Метод определения координат характерной точки**	**Средняя квадратическая погрешность положения характерной точки (Mt), м**	**Описание обозначения точки на местности (при наличии)**
	X	**Y**			
1	**2**	**3**	**4**	**5**	**6**
75	419596.82	2193066.04	Картометрический	0,1	-
76	419602.52	2193062.85	Картометрический	0,1	-
77	419634.42	2193061.01	Картометрический	0,1	-
78	419634.96	2193060.96	Картометрический	0,1	-
79	419679.78	2193048.76	Картометрический	0,1	-
80	419678.09	2193026.53	Картометрический	0,1	-
81	419697.03	2193028.02	Картометрический	0,1	-
82	419700.80	2193048.57	Картометрический	0,1	-
83	419702.36	2193058.13	Картометрический	0,1	-
84	419707.49	2193089.37	Картометрический	0,1	-
85	419708.86	2193097.72	Картометрический	0,1	-
86	419710.69	2193124.47	Картометрический	0,1	-
87	419709.33	2193130.60	Картометрический	0,1	-
88	419706.33	2193129.55	Картометрический	0,1	-
89	419692.45	2193118.20	Картометрический	0,1	-
90	419688.64	2193100.84	Картометрический	0,1	-
91	419667.72	2193100.16	Картометрический	0,1	-
92	419672.38	2193129.71	Картометрический	0,1	-
93	419693.64	2193125.56	Картометрический	0,1	-
94	419697.09	2193141.15	Картометрический	0,1	-
95	419693.37	2193155.36	Картометрический	0,1	-
96	419685.75	2193184.49	Картометрический	0,1	-
97	419767.31	2193204.70	Картометрический	0,1	-
98	419837.35	2193220.85	Картометрический	0,1	-
99	419842.27	2193208.15	Картометрический	0,1	-
100	419795.36	2193179.97	Картометрический	0,1	-
101	419802.63	2193153.35	Картометрический	0,1	-
102	419816.85	2193133.54	Картометрический	0,1	-
103	419827.40	2193087.75	Картометрический	0,1	-
104	419839.00	2193013.02	Картометрический	0,1	-
105	419836.12	2192999.68	Картометрический	0,1	-
106	419846.74	2192996.95	Картометрический	0,1	-
107	419852.99	2192998.50	Картометрический	0,1	-
108	419852.32	2192984.45	Картометрический	0,1	-
109	419871.05	2192945.31	Картометрический	0,1	-
110	419889.17	2192930.98	Картометрический	0,1	-
111	419897.74	2192904.94	Картометрический	0,1	-
112	419885.32	2192880.78	Картометрический	0,1	-
113	419875.18	2192867.58	Картометрический	0,1	-
114	419877.60	2192852.54	Картометрический	0,1	-

Раздел 2

Сведения о местоположении границ объекта

Обозначение характерных точек границ	Координаты, м		Метод определения координат характерной точки	Средняя квадратическая погрешность положения характерной точки (Mt), м	Описание обозначения точки на местности (при наличии)
	X	Y			
1	2	3	4	5	6
115	419879.48	2192840.90	Картометрический	0,1	-
116	419882.05	2192824.93	Картометрический	0,1	-
117	419874.00	2192796.33	Картометрический	0,1	-
118	419873.09	2192778.61	Картометрический	0,1	-
119	419868.95	2192698.78	Картометрический	0,1	-
120	419850.69	2192722.70	Картометрический	0,1	-
121	419838.07	2192743.40	Картометрический	0,1	-
122	419836.34	2192742.38	Картометрический	0,1	-
123	419834.76	2192745.07	Картометрический	0,1	-
124	419829.88	2192752.58	Картометрический	0,1	-
125	419810.01	2192741.69	Картометрический	0,1	-
126	419795.04	2192733.69	Картометрический	0,1	-
127	419788.78	2192745.68	Картометрический	0,1	-
128	419778.54	2192765.32	Картометрический	0,1	-
129	419792.55	2192772.56	Картометрический	0,1	-
130	419805.13	2192779.23	Картометрический	0,1	-
131	419812.57	2192783.18	Картометрический	0,1	-
132	419796.69	2192817.18	Картометрический	0,1	-
133	419788.35	2192831.23	Картометрический	0,1	-
134	419760.70	2192878.49	Картометрический	0,1	-
61	419738.50	2192913.88	Картометрический	0,1	-

3. Сведения о характерных точках части (частей) границы объекта

Обозначение характерных точек границ	Координаты, м		Метод определения координат характерной точки	Средняя квадратическая погрешность положения характерной точки (Mt), м	Описание обозначения точки на местности (при наличии)
	X	Y			
1	2	3	4	5	6
-	-	-	-	-	-

Раздел 3							
Сведения о местоположении измененных (уточненных) границ объекта							
1. Система координат -							
2. Сведения о характерных точках границ объекта							
Обозначение характерных точек границ	**Существующие координаты, м**		**Измененные (уточненные) координаты, м**		**Метод определения координат характерной точки**	**Средняя квадратическая погрешность положения характерной точки (Mt), м**	**Описание обозначения точки на местности (при наличии)**
	X	**Y**	**X**	**Y**			
1	**2**	**3**	**4**	**5**	**6**	**7**	**8**
-	-	-	-	-	-	-	
3. Сведения о характерных точках части (частей) границы объекта							
Обозначение характерных точек границ	**Существующие координаты, м**		**Измененные (уточненные) координаты, м**		**Метод определения координат характерной точки**	**Средняя квадратическая погрешность положения характерной точки (Mt), м**	**Описание обозначения точки на местности (при наличии)**
	X	**Y**	**X**	**Y**			
1	**2**	**3**	**4**	**5**	**6**	**7**	**8**
-	-	-	-	-	-	-	

Раздел 4

План границ объекта

Масштаб 1:5500

Условные обозначения:

- граница объекта, местоположение которого описано
- границы муниципальных образований
- границы зон с особыми условиями использования территорий
- границы земельных участков по сведениям ЕГРН
- характерная точка границы объекта

Подпись_____Дата «_____»_____ 20___г.

Место для оттиска печати (при наличии) лица, составившего описание местоположения границ объекта

ОПИСАНИЕ МЕСТОПОЛОЖЕНИЯ ГРАНИЦ д. Северово		
(наименование объекта, местоположение границ которого описано (далее - объект))		
Раздел 1		
Сведения об объекте		
№ п/п	**Характеристики объекта**	**Описание характеристик**
1	**2**	**3**
1.	Местоположение объекта	Московская область, Городской округ Подольск
2.	Площадь объекта +/- величина погрешности определения площади (Р +/- Дельта Р)	1587651 кв. м ± 441 кв. м
3.	Иные характеристики объекта	

Раздел 2

Сведения о местоположении границ объекта

1. Система координат МСК-50, зона 2

2. Сведения о характерных точках границ объекта

Обозначение характерных точек границ	Координаты, м		Метод определения координат характерной точки	Средняя квадратическая погрешность положения характерной точки (Mt), м	Описание обозначения точки на местности (при наличии)
	X	Y			
1	2	3	4	5	6
1	428515.38	2188824.11	Картометрический	0,1	-
2	428486.42	2188826.72	Картометрический	0,1	-
3	428480.73	2188790.09	Картометрический	0,1	-
4	428510.49	2188790.97	Картометрический	0,1	-
5	428540.25	2188791.85	Картометрический	0,1	-
6	428540.80	2188800.38	Картометрический	0,1	-
7	428569.10	2188798.46	Картометрический	0,1	-
8	428594.11	2188796.77	Картометрический	0,1	-
9	428618.85	2188795.09	Картометрический	0,1	-
10	428642.88	2188793.46	Картометрический	0,1	-
11	428666.69	2188790.45	Картометрический	0,1	-
12	428668.31	2188790.32	Картометрический	0,1	-
13	428690.31	2188788.50	Картометрический	0,1	-
14	428692.10	2188788.36	Картометрический	0,1	-
15	428713.69	2188786.58	Картометрический	0,1	-
16	428713.55	2188783.29	Картометрический	0,1	-
17	428735.41	2188781.26	Картометрический	0,1	-
18	428736.84	2188800.64	Картометрический	0,1	-
19	428764.60	2188798.22	Картометрический	0,1	-
20	428775.69	2188792.35	Картометрический	0,1	-
21	428775.59	2188791.06	Картометрический	0,1	-
22	428805.01	2188776.43	Картометрический	0,1	-
23	428822.84	2188767.57	Картометрический	0,1	-
24	428824.69	2188766.64	Картометрический	0,1	-
25	428839.57	2188765.20	Картометрический	0,1	-
26	428854.12	2188763.79	Картометрический	0,1	-
27	428872.28	2188762.04	Картометрический	0,1	-
28	428888.89	2188760.43	Картометрический	0,1	-
29	428899.52	2188759.40	Картометрический	0,1	-
30	428907.13	2188758.66	Картометрический	0,1	-
31	428907.15	2188760.37	Картометрический	0,1	-
32	428907.49	2188792.44	Картометрический	0,1	-
33	428910.67	2189088.75	Картометрический	0,1	-
34	428886.27	2189094.99	Картометрический	0,1	-
35	428816.35	2189112.86	Картометрический	0,1	-

Раздел 2					
Сведения о местоположении границ объекта					
Обозначение характерных точек границ	**Координаты, м**		**Метод определения координат характерной точки**	**Средняя квадратическая погрешность положения характерной точки (Mt), м**	**Описание обозначения точки на местности (при наличии)**
	X	**Y**			
1	**2**	**3**	**4**	**5**	**6**
36	428740.68	2189121.82	Картометрический	0,1	-
37	428741.01	2189128.32	Картометрический	0,1	-
38	428735.66	2189129.07	Картометрический	0,1	-
39	428734.50	2189122.17	Картометрический	0,1	-
40	428716.69	2189123.96	Картометрический	0,1	-
41	428613.70	2189134.31	Картометрический	0,1	-
42	428619.81	2189159.40	Картометрический	0,1	-
43	428600.60	2189163.95	Картометрический	0,1	-
44	428579.99	2189168.84	Картометрический	0,1	-
45	428563.23	2189172.81	Картометрический	0,1	-
46	428548.35	2189176.34	Картометрический	0,1	-
47	428547.84	2189176.46	Картометрический	0,1	-
48	428537.87	2189056.61	Картометрический	0,1	-
49	428537.13	2189047.65	Картометрический	0,1	-
50	428588.42	2189034.32	Картометрический	0,1	-
51	428590.53	2189029.66	Картометрический	0,1	-
52	428586.51	2188974.88	Картометрический	0,1	-
53	428580.74	2188934.40	Картометрический	0,1	-
54	428579.21	2188934.33	Картометрический	0,1	-
55	428535.60	2188932.32	Картометрический	0,1	-
56	428532.28	2188917.47	Картометрический	0,1	-
57	428527.03	2188893.95	Картометрический	0,1	-
58	428521.80	2188870.54	Картометрический	0,1	-
59	428518.58	2188847.28	Картометрический	0,1	-
1	428515.38	2188824.11	Картометрический	0,1	-
60	429125.91	2188537.20	Картометрический	0,1	-
61	429093.87	2188521.82	Картометрический	0,1	-
62	429097.20	2188514.53	Картометрический	0,1	-
63	429098.07	2188512.53	Картометрический	0,1	-
64	429097.48	2188512.25	Картометрический	0,1	-
65	429070.64	2188499.35	Картометрический	0,1	-
66	429042.00	2188479.63	Картометрический	0,1	-
67	429048.27	2188406.94	Картометрический	0,1	-
68	429049.37	2188401.27	Картометрический	0,1	-
69	429025.90	2188378.32	Картометрический	0,1	-
70	429023.94	2188427.29	Картометрический	0,1	-
71	429023.48	2188439.90	Картометрический	0,1	-
72	429022.86	2188444.08	Картометрический	0,1	-
73	429020.88	2188465.38	Картометрический	0,1	-
74	429018.35	2188487.94	Картометрический	0,1	-

Раздел 2					
Сведения о местоположении границ объекта					
Обозначение характерных точек границ	**Координаты, м**		**Метод определения координат характерной точки**	**Средняя квадратическая погрешность положения характерной точки (Mt), м**	**Описание обозначения точки на местности (при наличии)**
	X	**Y**			
1	**2**	**3**	**4**	**5**	**6**
75	429020.87	2188497.97	Картометрический	0,1	-
76	429023.46	2188504.71	Картометрический	0,1	-
77	429043.73	2188524.77	Картометрический	0,1	-
78	429062.35	2188538.59	Картометрический	0,1	-
79	429078.54	2188561.57	Картометрический	0,1	-
80	429087.90	2188570.61	Картометрический	0,1	-
81	429108.23	2188582.86	Картометрический	0,1	-
82	429124.20	2188591.99	Картометрический	0,1	-
83	429132.38	2188601.58	Картометрический	0,1	-
84	429135.35	2188607.61	Картометрический	0,1	-
85	429139.16	2188625.68	Картометрический	0,1	-
86	429140.69	2188673.61	Картометрический	0,1	-
87	429141.58	2188678.05	Картометрический	0,1	-
88	429138.80	2188787.87	Картометрический	0,1	-
89	429058.27	2188781.33	Картометрический	0,1	-
90	429090.60	2188689.27	Картометрический	0,1	-
91	428881.82	2188693.07	Картометрический	0,1	-
92	428709.40	2188724.45	Картометрический	0,1	-
93	428710.49	2188705.47	Картометрический	0,1	-
94	428713.41	2188694.50	Картометрический	0,1	-
95	428711.38	2188671.43	Картометрический	0,1	-
96	428710.24	2188658.52	Картометрический	0,1	-
97	428704.88	2188625.26	Картометрический	0,1	-
98	428681.27	2188607.93	Картометрический	0,1	-
99	428683.90	2188578.06	Картометрический	0,1	-
100	428683.33	2188548.39	Картометрический	0,1	-
101	428664.13	2188525.43	Картометрический	0,1	-
102	428654.16	2188534.13	Картометрический	0,1	-
103	428643.72	2188544.99	Картометрический	0,1	-
104	428629.35	2188542.66	Картометрический	0,1	-
105	428627.73	2188486.50	Картометрический	0,1	-
106	428614.04	2188465.35	Картометрический	0,1	-
107	428606.24	2188464.74	Картометрический	0,1	-
108	428580.89	2188462.00	Картометрический	0,1	-
109	428546.88	2188461.35	Картометрический	0,1	-
110	428541.62	2188474.91	Картометрический	0,1	-
111	428511.44	2188479.85	Картометрический	0,1	-
112	428515.69	2188449.64	Картометрический	0,1	-
113	428603.44	2188189.95	Картометрический	0,1	-
114	428628.53	2188196.06	Картометрический	0,1	-

Раздел 2					
Сведения о местоположении границ объекта					
Обозначение характерных точек границ	**Координаты, м**		**Метод определения координат характерной точки**	**Средняя квадратическая погрешность положения характерной точки (Mt), м**	**Описание обозначения точки на местности (при наличии)**
	X	**Y**			
1	**2**	**3**	**4**	**5**	**6**
115	428657.91	2188202.46	Картометрический	0,1	-
116	428672.44	2188190.97	Картометрический	0,1	-
117	428689.79	2188193.96	Картометрический	0,1	-
118	428709.36	2188190.49	Картометрический	0,1	-
119	428742.49	2188163.05	Картометрический	0,1	-
120	428757.87	2188160.30	Картометрический	0,1	-
121	428771.71	2188157.82	Картометрический	0,1	-
122	428840.78	2188122.83	Картометрический	0,1	-
123	428862.82	2188117.17	Картометрический	0,1	-
124	428865.39	2188116.51	Картометрический	0,1	-
125	428897.80	2188107.90	Картометрический	0,1	-
126	428927.69	2188092.46	Картометрический	0,1	-
127	428938.60	2188072.95	Картометрический	0,1	-
128	428983.64	2188097.82	Картометрический	0,1	-
129	429017.94	2188116.76	Картометрический	0,1	-
130	429041.90	2188119.61	Картометрический	0,1	-
131	429059.52	2188121.71	Картометрический	0,1	-
132	429059.48	2188130.55	Картометрический	0,1	-
133	429072.12	2188131.26	Картометрический	0,1	-
134	429124.88	2188139.76	Картометрический	0,1	-
135	429184.46	2188107.79	Картометрический	0,1	-
136	429246.03	2188111.79	Картометрический	0,1	-
137	429280.71	2188127.95	Картометрический	0,1	-
138	429319.60	2188124.12	Картометрический	0,1	-
139	429311.03	2188120.44	Картометрический	0,1	-
140	429301.35	2188114.67	Картометрический	0,1	-
141	429300.85	2188113.86	Картометрический	0,1	-
142	429278.70	2188090.35	Картометрический	0,1	-
143	429275.20	2188085.71	Картометрический	0,1	-
144	429272.42	2188083.10	Картометрический	0,1	-
145	429266.55	2188082.96	Картометрический	0,1	-
146	429232.03	2188076.06	Картометрический	0,1	-
147	429190.07	2188068.59	Картометрический	0,1	-
148	429187.56	2188080.12	Картометрический	0,1	-
149	429166.75	2188077.16	Картометрический	0,1	-
150	429167.96	2188068.60	Картометрический	0,1	-
151	429155.25	2188065.90	Картометрический	0,1	-
152	429155.94	2188062.52	Картометрический	0,1	-
153	429151.46	2188061.60	Картометрический	0,1	-
154	429092.41	2188051.17	Картометрический	0,1	-

Раздел 2					
Сведения о местоположении границ объекта					
Обозначение характерных точек границ	**Координаты, м**		**Метод определения координат характерной точки**	**Средняя квадратическая погрешность положения характерной точки (Mt), м**	**Описание обозначения точки на местности (при наличии)**
	X	**Y**			
1	**2**	**3**	**4**	**5**	**6**
155	429089.81	2188053.52	Картометрический	0,1	-
156	429083.71	2188068.09	Картометрический	0,1	-
157	429067.99	2188055.69	Картометрический	0,1	-
158	429062.64	2188032.92	Картометрический	0,1	-
159	429054.96	2188005.67	Картометрический	0,1	-
160	429065.76	2187989.34	Картометрический	0,1	-
161	429128.55	2187895.04	Картометрический	0,1	-
162	429229.71	2187920.42	Картометрический	0,1	-
163	429263.72	2187944.83	Картометрический	0,1	-
164	429274.93	2187948.71	Картометрический	0,1	-
165	429291.86	2187953.68	Картометрический	0,1	-
166	429389.32	2187971.03	Картометрический	0,1	-
167	429391.17	2187961.75	Картометрический	0,1	-
168	429402.02	2187962.12	Картометрический	0,1	-
169	429421.87	2187962.80	Картометрический	0,1	-
170	429476.18	2187942.63	Картометрический	0,1	-
171	429498.20	2187946.85	Картометрический	0,1	-
172	429509.46	2187932.44	Картометрический	0,1	-
173	429509.06	2187928.07	Картометрический	0,1	-
174	429506.60	2187925.40	Картометрический	0,1	-
175	429486.75	2187925.86	Картометрический	0,1	-
176	429509.85	2187871.52	Картометрический	0,1	-
177	429510.75	2187867.57	Картометрический	0,1	-
178	429510.51	2187865.02	Картометрический	0,1	-
179	429504.03	2187854.57	Картометрический	0,1	-
180	429507.89	2187832.89	Картометрический	0,1	-
181	429509.05	2187827.40	Картометрический	0,1	-
182	429516.57	2187827.39	Картометрический	0,1	-
183	429519.06	2187827.39	Картометрический	0,1	-
184	429524.51	2187838.03	Картометрический	0,1	-
185	429527.24	2187841.12	Картометрический	0,1	-
186	429533.59	2187846.93	Картометрический	0,1	-
187	429543.25	2187851.75	Картометрический	0,1	-
188	429550.29	2187853.42	Картометрический	0,1	-
189	429552.94	2187854.04	Картометрический	0,1	-
190	429575.72	2187854.97	Картометрический	0,1	-
191	429692.95	2187859.10	Картометрический	0,1	-
192	429774.66	2187875.87	Картометрический	0,1	-
193	429836.61	2187890.50	Картометрический	0,1	-
194	429978.52	2187924.19	Картометрический	0,1	-

Раздел 2					
Сведения о местоположении границ объекта					
Обозначение характерных точек границ	**Координаты, м**		**Метод определения координат характерной точки**	**Средняя квадратическая погрешность положения характерной точки (Mt), м**	**Описание обозначения точки на местности (при наличии)**
	X	**Y**			
1	**2**	**3**	**4**	**5**	**6**
195	430040.39	2187940.93	Картометрический	0,1	-
196	430061.44	2187945.47	Картометрический	0,1	-
197	430108.08	2187955.53	Картометрический	0,1	-
198	430156.18	2187962.44	Картометрический	0,1	-
199	430209.77	2187967.98	Картометрический	0,1	-
200	430220.32	2187968.82	Картометрический	0,1	-
201	430212.95	2187992.23	Картометрический	0,1	-
202	430192.52	2188020.73	Картометрический	0,1	-
203	430143.60	2188134.95	Картометрический	0,1	-
204	430137.84	2188144.70	Картометрический	0,1	-
205	430106.03	2188156.74	Картометрический	0,1	-
206	430099.94	2188171.43	Картометрический	0,1	-
207	430095.28	2188195.37	Картометрический	0,1	-
208	430115.22	2188200.67	Картометрический	0,1	-
209	430177.04	2188234.63	Картометрический	0,1	-
210	430188.06	2188291.99	Картометрический	0,1	-
211	430172.10	2188304.77	Картометрический	0,1	-
212	430173.50	2188332.00	Картометрический	0,1	-
213	430185.65	2188397.92	Картометрический	0,1	-
214	430155.57	2188405.11	Картометрический	0,1	-
215	430140.95	2188412.56	Картометрический	0,1	-
216	430134.41	2188421.06	Картометрический	0,1	-
217	430141.10	2188432.02	Картометрический	0,1	-
218	430166.82	2188441.89	Картометрический	0,1	-
219	430136.77	2188448.13	Картометрический	0,1	-
220	430067.79	2188462.72	Картометрический	0,1	-
221	430016.18	2188473.18	Картометрический	0,1	-
222	430015.09	2188473.65	Картометрический	0,1	-
223	429974.86	2188481.89	Картометрический	0,1	-
224	429942.45	2188491.75	Картометрический	0,1	-
225	429941.24	2188488.77	Картометрический	0,1	-
226	429939.45	2188489.14	Картометрический	0,1	-
227	429939.91	2188492.70	Картометрический	0,1	-
228	429947.69	2188552.24	Картометрический	0,1	-
229	429959.42	2188642.00	Картометрический	0,1	-
230	429972.29	2188740.58	Картометрический	0,1	-
231	429973.59	2188750.54	Картометрический	0,1	-
232	429974.51	2188757.55	Картометрический	0,1	-
233	429974.76	2188757.48	Картометрический	0,1	-
234	429977.60	2188779.35	Картометрический	0,1	-

Раздел 2					
Сведения о местоположении границ объекта					
Обозначение характерных точек границ	**Координаты, м**		**Метод определения координат характерной точки**	**Средняя квадратическая погрешность положения характерной точки (Mt), м**	**Описание обозначения точки на местности (при наличии)**
	X	**Y**			
1	**2**	**3**	**4**	**5**	**6**
235	429977.32	2188779.11	Картометрический	0,1	-
236	429983.63	2188827.43	Картометрический	0,1	-
237	429987.82	2188859.57	Картометрический	0,1	-
238	429985.76	2188859.93	Картометрический	0,1	-
239	429986.16	2188864.91	Картометрический	0,1	-
240	429960.98	2188870.82	Картометрический	0,1	-
241	429953.04	2188872.69	Картометрический	0,1	-
242	429926.51	2188878.92	Картометрический	0,1	-
243	429924.47	2188870.53	Картометрический	0,1	-
244	429890.57	2188876.39	Картометрический	0,1	-
245	429884.53	2188851.10	Картометрический	0,1	-
246	429849.42	2188860.34	Картометрический	0,1	-
247	429854.48	2188882.63	Картометрический	0,1	-
248	429834.12	2188886.15	Картометрический	0,1	-
249	429831.74	2188857.85	Картометрический	0,1	-
250	429805.61	2188857.44	Картометрический	0,1	-
251	429785.09	2188857.11	Картометрический	0,1	-
252	429735.63	2188856.32	Картометрический	0,1	-
253	429735.31	2188864.61	Картометрический	0,1	-
254	429658.56	2188861.56	Картометрический	0,1	-
255	429658.69	2188852.45	Картометрический	0,1	-
256	429658.76	2188852.44	Картометрический	0,1	-
257	429658.97	2188847.01	Картометрический	0,1	-
258	429544.13	2188841.88	Картометрический	0,1	-
259	429544.35	2188845.11	Картометрический	0,1	-
260	429544.62	2188848.76	Картометрический	0,1	-
261	429544.50	2188856.58	Картометрический	0,1	-
262	429537.62	2189050.99	Картометрический	0,1	-
263	429547.34	2189049.76	Картометрический	0,1	-
264	429548.23	2189061.18	Картометрический	0,1	-
265	429549.31	2189074.55	Картометрический	0,1	-
266	429537.28	2189076.64	Картометрический	0,1	-
267	429537.93	2189107.64	Картометрический	0,1	-
268	429528.50	2189106.77	Картометрический	0,1	-
269	429524.11	2189133.59	Картометрический	0,1	-
270	429524.81	2189133.53	Картометрический	0,1	-
271	429541.15	2189132.35	Картометрический	0,1	-
272	429543.59	2189142.97	Картометрический	0,1	-
273	429550.20	2189142.91	Картометрический	0,1	-
274	429549.81	2189155.90	Картометрический	0,1	-

Раздел 2					
Сведения о местоположении границ объекта					
Обозначение характерных точек границ	**Координаты, м**		**Метод определения координат характерной точки**	**Средняя квадратическая погрешность положения характерной точки (Mt), м**	**Описание обозначения точки на местности (при наличии)**
	X	**Y**			
1	**2**	**3**	**4**	**5**	**6**
275	429524.33	2189156.34	Картометрический	0,1	-
276	429516.23	2189156.27	Картометрический	0,1	-
277	429509.91	2189156.81	Картометрический	0,1	-
278	429493.32	2189157.75	Картометрический	0,1	-
279	429440.37	2189167.37	Картометрический	0,1	-
280	429439.60	2189162.82	Картометрический	0,1	-
281	429438.49	2189155.56	Картометрический	0,1	-
282	429426.99	2189158.41	Картометрический	0,1	-
283	429426.99	2189158.45	Картометрический	0,1	-
284	429432.06	2189256.31	Картометрический	0,1	-
285	429434.03	2189267.23	Картометрический	0,1	-
286	429432.65	2189267.57	Картометрический	0,1	-
287	429432.70	2189268.46	Картометрический	0,1	-
288	429435.95	2189267.65	Картометрический	0,1	-
289	429439.66	2189293.56	Картометрический	0,1	-
290	429443.83	2189322.62	Картометрический	0,1	-
291	429435.62	2189324.58	Картометрический	0,1	-
292	429436.20	2189335.66	Картометрический	0,1	-
293	429445.38	2189333.45	Картометрический	0,1	-
294	429450.54	2189358.76	Картометрический	0,1	-
295	429523.25	2189351.81	Картометрический	0,1	-
296	429520.91	2189347.18	Картометрический	0,1	-
297	429579.15	2189330.39	Картометрический	0,1	-
298	429585.71	2189343.11	Картометрический	0,1	-
299	429563.00	2189351.72	Картометрический	0,1	-
300	429626.23	2189548.32	Картометрический	0,1	-
301	429705.00	2189548.40	Картометрический	0,1	-
302	429687.90	2189577.87	Картометрический	0,1	-
303	429678.70	2189593.74	Картометрический	0,1	-
304	429651.71	2189639.17	Картометрический	0,1	-
305	429674.92	2189647.76	Картометрический	0,1	-
306	429690.55	2189653.33	Картометрический	0,1	-
307	429705.74	2189658.63	Картометрический	0,1	-
308	429707.07	2189659.09	Картометрический	0,1	-
309	429697.83	2189716.31	Картометрический	0,1	-
310	429662.16	2189714.81	Картометрический	0,1	-
311	429661.97	2189740.82	Картометрический	0,1	-
312	429647.84	2189742.88	Картометрический	0,1	-
313	429643.54	2189743.63	Картометрический	0,1	-
314	429625.55	2189746.12	Картометрический	0,1	-

Раздел 2					
Сведения о местоположении границ объекта					
Обозначение характерных точек границ	**Координаты, м**		**Метод определения координат характерной точки**	**Средняя квадратическая погрешность положения характерной точки (Mt), м**	**Описание обозначения точки на местности (при наличии)**
	X	**Y**			
1	**2**	**3**	**4**	**5**	**6**
315	429618.86	2189746.89	Картометрический	0,1	-
316	429614.99	2189746.07	Картометрический	0,1	-
317	429613.89	2189738.41	Картометрический	0,1	-
318	429585.39	2189710.27	Картометрический	0,1	-
319	429547.60	2189665.87	Картометрический	0,1	-
320	429515.56	2189554.71	Картометрический	0,1	-
321	429505.53	2189517.11	Картометрический	0,1	-
322	429496.52	2189488.46	Картометрический	0,1	-
323	429495.37	2189488.79	Картометрический	0,1	-
324	429487.34	2189461.07	Картометрический	0,1	-
325	429478.26	2189429.67	Картометрический	0,1	-
326	429459.91	2189431.83	Картометрический	0,1	-
327	429432.31	2189439.53	Картометрический	0,1	-
328	429421.01	2189419.75	Картометрический	0,1	-
329	429412.15	2189404.25	Картометрический	0,1	-
330	429384.14	2189407.81	Картометрический	0,1	-
331	429379.81	2189386.03	Картометрический	0,1	-
332	429351.22	2189391.58	Картометрический	0,1	-
333	429345.76	2189358.08	Картометрический	0,1	-
334	429345.45	2189356.81	Картометрический	0,1	-
335	429343.37	2189348.14	Картометрический	0,1	-
336	429341.61	2189341.83	Картометрический	0,1	-
337	429311.04	2189300.01	Картометрический	0,1	-
338	429305.51	2189293.00	Картометрический	0,1	-
339	429289.64	2189249.56	Картометрический	0,1	-
340	429255.51	2189236.45	Картометрический	0,1	-
341	429267.82	2189157.58	Картометрический	0,1	-
342	429269.59	2189131.54	Картометрический	0,1	-
343	429265.83	2188937.69	Картометрический	0,1	-
344	429275.86	2188814.98	Картометрический	0,1	-
345	429276.63	2188800.43	Картометрический	0,1	-
346	429276.49	2188796.14	Картометрический	0,1	-
347	429274.12	2188796.32	Картометрический	0,1	-
348	429274.52	2188776.60	Картометрический	0,1	-
349	429275.30	2188734.77	Картометрический	0,1	-
350	429253.36	2188734.50	Картометрический	0,1	-
351	429243.49	2188718.63	Картометрический	0,1	-
352	429245.66	2188718.76	Картометрический	0,1	-
353	429249.08	2188690.96	Картометрический	0,1	-
354	429238.55	2188688.90	Картометрический	0,1	-

Раздел 2					
Сведения о местоположении границ объекта					
Обозначение характерных точек границ	**Координаты, м**		**Метод определения координат характерной точки**	**Средняя квадратическая погрешность положения характерной точки (Mt), м**	**Описание обозначения точки на местности (при наличии)**
	X	**Y**			
1	**2**	**3**	**4**	**5**	**6**
355	429241.89	2188676.72	Картометрический	0,1	-
356	429244.32	2188675.88	Картометрический	0,1	-
357	429249.88	2188676.94	Картометрический	0,1	-
358	429255.05	2188650.45	Картометрический	0,1	-
359	429249.35	2188649.26	Картометрический	0,1	-
360	429252.07	2188638.59	Картометрический	0,1	-
361	429256.42	2188637.85	Картометрический	0,1	-
362	429268.02	2188640.58	Картометрический	0,1	-
363	429262.01	2188621.90	Картометрический	0,1	-
364	429247.62	2188596.11	Картометрический	0,1	-
365	429228.47	2188573.64	Картометрический	0,1	-
366	429188.74	2188535.40	Картометрический	0,1	-
367	429181.83	2188553.65	Картометрический	0,1	-
368	429170.38	2188562.22	Картометрический	0,1	-
369	429140.29	2188549.82	Картометрический	0,1	-
60	429125.91	2188537.20	Картометрический	0,1	-
370	430335.63	2187819.42	Картометрический	0,1	-
371	430307.98	2187863.30	Картометрический	0,1	-
372	430278.82	2187916.08	Картометрический	0,1	-
373	430220.49	2187910.84	Картометрический	0,1	-
374	430158.47	2187902.71	Картометрический	0,1	-
375	430130.13	2187897.82	Картометрический	0,1	-
376	430077.89	2187886.59	Картометрический	0,1	-
377	430056.79	2187882.17	Картометрический	0,1	-
378	430015.51	2187872.45	Картометрический	0,1	-
379	429929.14	2187851.17	Картометрический	0,1	-
380	429872.20	2187835.85	Картометрический	0,1	-
381	429817.25	2187821.64	Картометрический	0,1	-
382	429781.99	2187813.20	Картометрический	0,1	-
383	429774.29	2187810.91	Картометрический	0,1	-
384	429778.01	2187823.11	Картометрический	0,1	-
385	429775.68	2187841.74	Картометрический	0,1	-
386	429762.85	2187836.11	Картометрический	0,1	-
387	429725.08	2187796.34	Картометрический	0,1	-
388	429730.84	2187798.04	Картометрический	0,1	-
389	429740.88	2187804.00	Картометрический	0,1	-
390	429742.44	2187801.48	Картометрический	0,1	-
391	429753.70	2187783.36	Картометрический	0,1	-
392	429750.43	2187779.70	Картометрический	0,1	-
393	429714.82	2187749.86	Картометрический	0,1	-

Раздел 2					
Сведения о местоположении границ объекта					
Обозначение характерных точек границ	**Координаты, м**		**Метод определения координат характерной точки**	**Средняя квадратическая погрешность положения характерной точки (Mt), м**	**Описание обозначения точки на местности (при наличии)**
	X	**Y**			
1	**2**	**3**	**4**	**5**	**6**
394	429683.87	2187712.72	Картометрический	0,1	-
395	429674.65	2187700.72	Картометрический	0,1	-
396	429674.63	2187682.43	Картометрический	0,1	-
397	429682.97	2187669.58	Картометрический	0,1	-
398	429694.39	2187658.41	Картометрический	0,1	-
399	429717.11	2187658.21	Картометрический	0,1	-
400	429774.91	2187665.55	Картометрический	0,1	-
401	429795.71	2187659.91	Картометрический	0,1	-
402	429816.65	2187636.52	Картометрический	0,1	-
403	429869.71	2187575.28	Картометрический	0,1	-
404	429873.63	2187559.73	Картометрический	0,1	-
405	429889.47	2187532.85	Картометрический	0,1	-
406	429899.99	2187521.64	Картометрический	0,1	-
407	429909.75	2187510.06	Картометрический	0,1	-
408	429974.61	2187556.41	Картометрический	0,1	-
409	430038.30	2187603.25	Картометрический	0,1	-
410	430060.96	2187641.92	Картометрический	0,1	-
411	430123.27	2187654.23	Картометрический	0,1	-
412	430135.98	2187656.73	Картометрический	0,1	-
413	430147.79	2187650.07	Картометрический	0,1	-
414	430160.75	2187627.95	Картометрический	0,1	-
415	430226.82	2187627.65	Картометрический	0,1	-
416	430240.26	2187643.86	Картометрический	0,1	-
417	430235.58	2187668.49	Картометрический	0,1	-
418	430230.11	2187722.51	Картометрический	0,1	-
419	430243.35	2187732.92	Картометрический	0,1	-
420	430260.22	2187730.37	Картометрический	0,1	-
421	430275.68	2187732.77	Картометрический	0,1	-
422	430289.81	2187721.13	Картометрический	0,1	-
423	430305.59	2187708.99	Картометрический	0,1	-
424	430320.13	2187743.32	Картометрический	0,1	-
425	430299.17	2187776.72	Картометрический	0,1	-
426	430301.32	2187801.56	Картометрический	0,1	-
427	430318.65	2187817.13	Картометрический	0,1	-
370	430335.63	2187819.42	Картометрический	0,1	-

Раздел 2					
Сведения о местоположении границ объекта					
3. Сведения о характерных точках части (частей) границы объекта					
Обозначение характерных точек границ	**Координаты, м**		**Метод определения координат характерной точки**	**Средняя квадратическая погрешность положения характерной точки (Mt), м**	**Описание обозначения точки на местности (при наличии)**
	X	**Y**			
1	**2**	**3**	**4**	**5**	**6**
-	-	-	-	-	-

Раздел 3							
Сведения о местоположении измененных (уточненных) границ объекта							
1. Система координат -							
2. Сведения о характерных точках границ объекта							
Обозначение характерных точек границ	**Существующие координаты, м**		**Измененные (уточненные) координаты, м**		**Метод определения координат характерной точки**	**Средняя квадратическая погрешность положения характерной точки (Mt), м**	**Описание обозначения точки на местности (при наличии)**
	X	**Y**	**X**	**Y**			
1	**2**	**3**	**4**	**5**	**6**	**7**	**8**
-	-	-	-	-	-	-	
3. Сведения о характерных точках части (частей) границы объекта							
Обозначение характерных точек границ	**Существующие координаты, м**		**Измененные (уточненные) координаты, м**		**Метод определения координат характерной точки**	**Средняя квадратическая погрешность положения характерной точки (Mt), м**	**Описание обозначения точки на местности (при наличии)**
	X	**Y**	**X**	**Y**			
1	**2**	**3**	**4**	**5**	**6**	**7**	**8**
-	-	-	-	-	-	-	

Раздел 4

План границ объекта

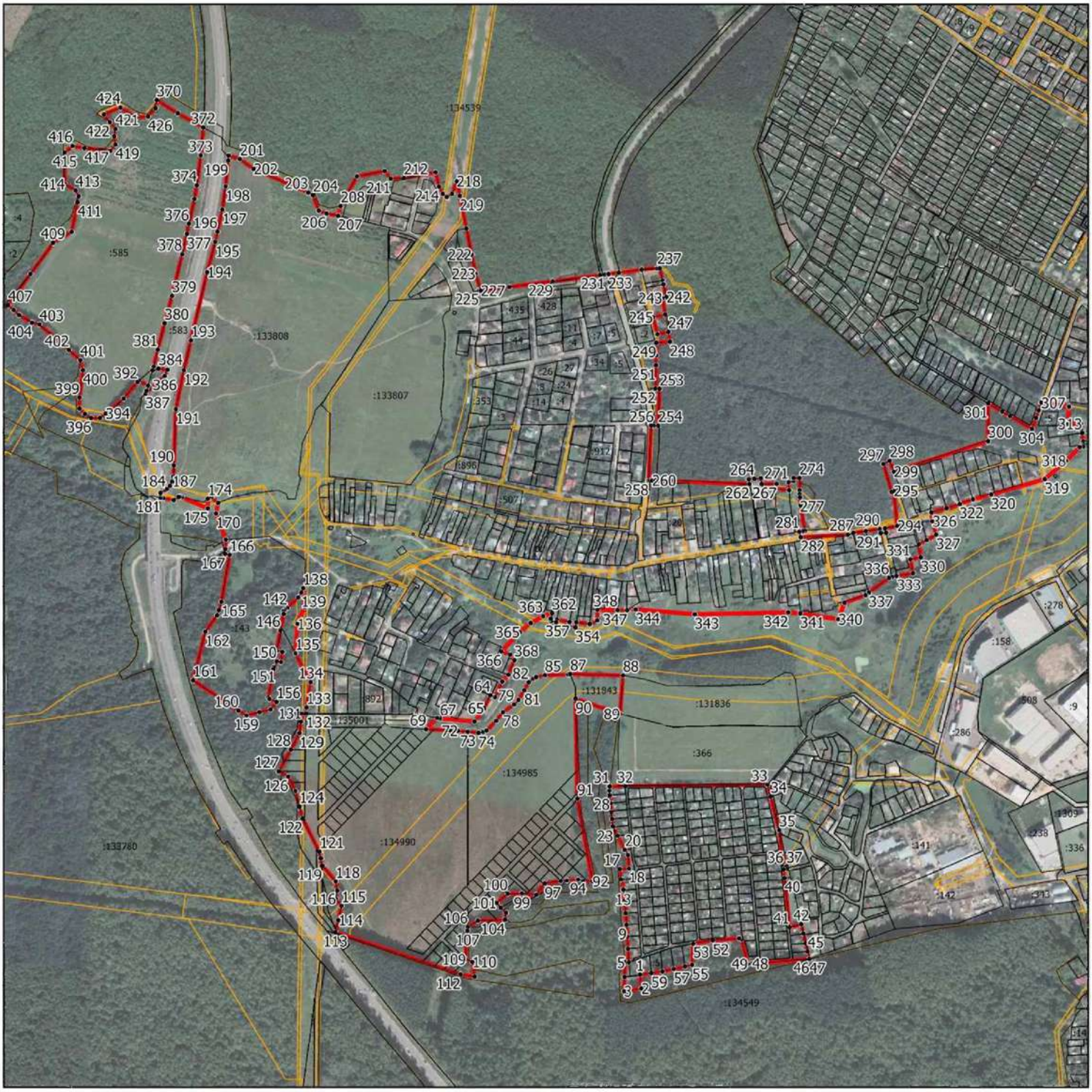

Масштаб 1:11000

Условные обозначения:

- граница объекта, местоположение которого описано
- границы муниципальных образований
- границы зон с особыми условиями использования территорий
- границы земельных участков по сведениям ЕГРН
- характерная точка границы объекта

Подпись_____Дата «_____»_____ 20___г.

Место для оттиска печати (при наличии) лица, составившего описание местоположения границ объекта

ОПИСАНИЕ МЕСТОПОЛОЖЕНИЯ ГРАНИЦ д. Сергеевка		
(наименование объекта, местоположение границ которого описано (далее - объект))		
Раздел 1		
Сведения об объекте		
№ п/п	**Характеристики объекта**	**Описание характеристик**
1	**2**	**3**
1.	Местоположение объекта	Московская область, Городской округ Подольск
2.	Площадь объекта +/- величина погрешности определения площади (Р +/- Дельта Р)	1047517 кв. м ± 358 кв. м
3.	Иные характеристики объекта	

Раздел 2

Сведения о местоположении границ объекта

1. Система координат МСК-50, зона 2

2. Сведения о характерных точках границ объекта

Обозначение характерных точек границ	Координаты, м		Метод определения координат характерной точки	Средняя квадратическая погрешность положения характерной точки (Mt), м	Описание обозначения точки на местности (при наличии)
	X	Y			
1	2	3	4	5	6
1	426939.56	2189712.08	Картометрический	0,1	-
2	426937.56	2189719.59	Картометрический	0,1	-
3	426908.66	2189715.46	Картометрический	0,1	-
4	426908.81	2189714.86	Картометрический	0,1	-
5	426887.36	2189711.94	Картометрический	0,1	-
6	426886.76	2189714.67	Картометрический	0,1	-
7	426870.65	2189712.40	Картометрический	0,1	-
8	426872.29	2189704.81	Картометрический	0,1	-
9	426872.03	2189704.79	Картометрический	0,1	-
10	426861.06	2189703.60	Картометрический	0,1	-
11	426842.90	2189701.64	Картометрический	0,1	-
12	426724.15	2189681.16	Картометрический	0,1	-
13	426705.36	2189677.92	Картометрический	0,1	-
14	426674.31	2189674.31	Картометрический	0,1	-
15	426674.27	2189674.46	Картометрический	0,1	-
16	426672.30	2189674.08	Картометрический	0,1	-
17	426661.72	2189672.86	Картометрический	0,1	-
18	426634.16	2189669.66	Картометрический	0,1	-
19	426633.26	2189677.05	Картометрический	0,1	-
20	426584.58	2189671.94	Картометрический	0,1	-
21	426585.62	2189666.94	Картометрический	0,1	-
22	426605.50	2189669.15	Картометрический	0,1	-
23	426606.08	2189666.40	Картометрический	0,1	-
24	426478.22	2189651.57	Картометрический	0,1	-
25	426469.81	2189610.78	Картометрический	0,1	-
26	426478.32	2189531.08	Картометрический	0,1	-
27	426476.79	2189529.08	Картометрический	0,1	-
28	426470.65	2189526.97	Картометрический	0,1	-
29	426464.56	2189527.56	Картометрический	0,1	-
30	426464.81	2189513.29	Картометрический	0,1	-
31	426471.71	2189516.17	Картометрический	0,1	-
32	426479.85	2189516.76	Картометрический	0,1	-
33	426488.40	2189436.67	Картометрический	0,1	-
34	426474.16	2189374.53	Картометрический	0,1	-
35	426526.19	2189189.15	Картометрический	0,1	-

Раздел 2					
Сведения о местоположении границ объекта					
Обозначение характерных точек границ	**Координаты, м**		**Метод определения координат характерной точки**	**Средняя квадратическая погрешность положения характерной точки (Mt), м**	**Описание обозначения точки на местности (при наличии)**
	X	**Y**			
1	**2**	**3**	**4**	**5**	**6**
36	426537.00	2189150.61	Картометрический	0,1	-
37	426431.54	2189122.82	Картометрический	0,1	-
38	426382.11	2189109.84	Картометрический	0,1	-
39	426380.60	2189109.50	Картометрический	0,1	-
40	426381.79	2189095.58	Картометрический	0,1	-
41	426382.40	2189088.49	Картометрический	0,1	-
42	426386.96	2189035.28	Картометрический	0,1	-
43	426442.41	2189013.38	Картометрический	0,1	-
44	426538.26	2188927.56	Картометрический	0,1	-
45	426600.07	2188892.14	Картометрический	0,1	-
46	426659.21	2188858.00	Картометрический	0,1	-
47	426662.14	2188793.01	Картометрический	0,1	-
48	426669.90	2188765.18	Картометрический	0,1	-
49	426682.67	2188777.84	Картометрический	0,1	-
50	426689.95	2188780.22	Картометрический	0,1	-
51	426719.03	2188778.04	Картометрический	0,1	-
52	426731.60	2188775.01	Картометрический	0,1	-
53	426747.47	2188777.48	Картометрический	0,1	-
54	426758.26	2188779.71	Картометрический	0,1	-
55	426771.29	2188766.86	Картометрический	0,1	-
56	426793.59	2188796.35	Картометрический	0,1	-
57	426792.88	2188804.57	Картометрический	0,1	-
58	426816.27	2188812.01	Картометрический	0,1	-
59	426823.93	2188817.67	Картометрический	0,1	-
60	426834.36	2188824.17	Картометрический	0,1	-
61	426866.89	2188805.23	Картометрический	0,1	-
62	426892.62	2188798.11	Картометрический	0,1	-
63	426916.68	2188792.67	Картометрический	0,1	-
64	426943.90	2188787.09	Картометрический	0,1	-
65	426966.25	2188783.33	Картометрический	0,1	-
66	426997.94	2188779.52	Картометрический	0,1	-
67	427022.76	2188775.27	Картометрический	0,1	-
68	427033.28	2188785.84	Картометрический	0,1	-
69	427058.12	2188789.56	Картометрический	0,1	-
70	427079.37	2188780.67	Картометрический	0,1	-
71	427083.17	2188779.19	Картометрический	0,1	-
72	427090.39	2188774.10	Картометрический	0,1	-
73	427095.34	2188774.59	Картометрический	0,1	-
74	427098.17	2188777.08	Картометрический	0,1	-
75	427104.14	2188778.14	Картометрический	0,1	-

Раздел 2					
Сведения о местоположении границ объекта					
Обозначение характерных точек границ	**Координаты, м**		**Метод определения координат характерной точки**	**Средняя квадратическая погрешность положения характерной точки (Mt), м**	**Описание обозначения точки на местности (при наличии)**
	X	**Y**			
1	**2**	**3**	**4**	**5**	**6**
76	427109.72	2188776.89	Картометрический	0,1	-
77	427115.42	2188767.90	Картометрический	0,1	-
78	427114.25	2188761.02	Картометрический	0,1	-
79	427110.20	2188756.84	Картометрический	0,1	-
80	427120.93	2188745.33	Картометрический	0,1	-
81	427150.51	2188745.25	Картометрический	0,1	-
82	427177.88	2188760.53	Картометрический	0,1	-
83	427210.90	2188760.85	Картометрический	0,1	-
84	427232.26	2188765.82	Картометрический	0,1	-
85	427247.02	2188769.25	Картометрический	0,1	-
86	427313.12	2188788.80	Картометрический	0,1	-
87	427346.96	2188774.88	Картометрический	0,1	-
88	427355.17	2188768.52	Картометрический	0,1	-
89	427379.72	2188766.22	Картометрический	0,1	-
90	427413.14	2188760.42	Картометрический	0,1	-
91	427459.37	2188747.99	Картометрический	0,1	-
92	427463.09	2188737.95	Картометрический	0,1	-
93	427470.04	2188719.16	Картометрический	0,1	-
94	427489.49	2188710.44	Картометрический	0,1	-
95	427490.32	2188704.88	Картометрический	0,1	-
96	427495.47	2188670.31	Картометрический	0,1	-
97	427524.46	2188729.94	Картометрический	0,1	-
98	427681.57	2188848.58	Картометрический	0,1	-
99	427633.97	2188896.61	Картометрический	0,1	-
100	427637.25	2188898.26	Картометрический	0,1	-
101	427655.15	2188907.09	Картометрический	0,1	-
102	427685.06	2188921.86	Картометрический	0,1	-
103	427688.93	2188923.77	Картометрический	0,1	-
104	427694.04	2188927.49	Картометрический	0,1	-
105	427737.00	2188890.45	Картометрический	0,1	-
106	427742.55	2188894.63	Картометрический	0,1	-
107	427760.42	2188915.27	Картометрический	0,1	-
108	427747.48	2188926.82	Картометрический	0,1	-
109	427751.57	2188927.91	Картометрический	0,1	-
110	427752.63	2188935.89	Картометрический	0,1	-
111	427757.95	2188937.48	Картометрический	0,1	-
112	427760.07	2188937.48	Картометрический	0,1	-
113	427774.96	2188940.67	Картометрический	0,1	-
114	427782.40	2188944.92	Картометрический	0,1	-
115	427784.52	2188950.24	Картометрический	0,1	-

Раздел 2					
Сведения о местоположении границ объекта					
Обозначение характерных точек границ	**Координаты, м**		**Метод определения координат характерной точки**	**Средняя квадратическая погрешность положения характерной точки (Mt), м**	**Описание обозначения точки на местности (при наличии)**
	X	**Y**			
1	**2**	**3**	**4**	**5**	**6**
116	427779.21	2188958.74	Картометрический	0,1	-
117	427795.69	2188966.71	Картометрический	0,1	-
118	427806.85	2188973.09	Картометрический	0,1	-
119	427804.83	2188982.83	Картометрический	0,1	-
120	427798.43	2189000.12	Картометрический	0,1	-
121	427802.79	2189005.07	Картометрический	0,1	-
122	427810.13	2189037.95	Картометрический	0,1	-
123	427809.05	2189074.62	Картометрический	0,1	-
124	427815.69	2189081.27	Картометрический	0,1	-
125	427819.02	2189084.61	Картометрический	0,1	-
126	427818.61	2189087.11	Картометрический	0,1	-
127	427830.28	2189101.60	Картометрический	0,1	-
128	427829.70	2189103.85	Картометрический	0,1	-
129	427828.11	2189122.99	Картометрический	0,1	-
130	427833.96	2189121.39	Картометрический	0,1	-
131	427836.93	2189117.85	Картометрический	0,1	-
132	427835.46	2189145.83	Картометрический	0,1	-
133	427803.78	2189208.69	Картометрический	0,1	-
134	427742.72	2189329.87	Картометрический	0,1	-
135	427707.60	2189380.78	Картометрический	0,1	-
136	427694.56	2189381.03	Картометрический	0,1	-
137	427675.72	2189398.16	Картометрический	0,1	-
138	427662.92	2189404.33	Картометрический	0,1	-
139	427630.51	2189398.40	Картометрический	0,1	-
140	427568.95	2189390.77	Картометрический	0,1	-
141	427518.20	2189406.72	Картометрический	0,1	-
142	427506.80	2189404.66	Картометрический	0,1	-
143	427506.76	2189404.86	Картометрический	0,1	-
144	427463.22	2189397.00	Картометрический	0,1	-
145	427402.52	2189562.94	Картометрический	0,1	-
146	427401.98	2189563.50	Картометрический	0,1	-
147	427398.64	2189572.60	Картометрический	0,1	-
148	427396.24	2189574.37	Картометрический	0,1	-
149	427392.28	2189573.15	Картометрический	0,1	-
150	427386.37	2189572.85	Картометрический	0,1	-
151	427384.61	2189572.76	Картометрический	0,1	-
152	427364.24	2189572.91	Картометрический	0,1	-
153	427356.96	2189572.97	Картометрический	0,1	-
154	427305.95	2189573.34	Картометрический	0,1	-
155	427283.90	2189573.51	Картометрический	0,1	-

Раздел 2

Сведения о местоположении границ объекта

Обозначение характерных точек границ	Координаты, м		Метод определения координат характерной точки	Средняя квадратическая погрешность положения характерной точки (Mt), м	Описание обозначения точки на местности (при наличии)
	X	Y			
1	2	3	4	5	6
156	427263.82	2189573.38	Картометрический	0,1	-
157	427252.66	2189574.65	Картометрический	0,1	-
158	427251.03	2189582.30	Картометрический	0,1	-
159	427283.90	2189582.51	Картометрический	0,1	-
160	427304.69	2189582.39	Картометрический	0,1	-
161	427304.16	2189586.15	Картометрический	0,1	-
162	427315.98	2189586.21	Картометрический	0,1	-
163	427306.88	2189599.05	Картометрический	0,1	-
164	427295.46	2189598.99	Картометрический	0,1	-
165	427294.07	2189600.65	Картометрический	0,1	-
166	427288.51	2189607.91	Картометрический	0,1	-
167	427287.82	2189613.90	Картометрический	0,1	-
168	427287.74	2189625.52	Картометрический	0,1	-
169	427248.08	2189684.07	Картометрический	0,1	-
170	427194.32	2189764.06	Картометрический	0,1	-
171	427101.80	2189744.20	Картометрический	0,1	-
172	427100.19	2189743.86	Картометрический	0,1	-
173	427083.38	2189738.64	Картометрический	0,1	-
174	427055.10	2189729.87	Картометрический	0,1	-
175	427028.75	2189721.70	Картометрический	0,1	-
176	426976.72	2189716.08	Картометрический	0,1	-
177	426974.99	2189722.10	Картометрический	0,1	-
178	426941.16	2189712.25	Картометрический	0,1	-
1	426939.56	2189712.08	Картометрический	0,1	-

3. Сведения о характерных точках части (частей) границы объекта

Обозначение характерных точек границ	Координаты, м		Метод определения координат характерной точки	Средняя квадратическая погрешность положения характерной точки (Mt), м	Описание обозначения точки на местности (при наличии)
	X	Y			
1	2	3	4	5	6
-	-	-	-	-	-

Раздел 3							
Сведения о местоположении измененных (уточненных) границ объекта							
1. Система координат -							
2. Сведения о характерных точках границ объекта							
Обозначение характерных точек границ	**Существующие координаты, м**		**Измененные (уточненные) координаты, м**		**Метод определения координат характерной точки**	**Средняя квадратическая погрешность положения характерной точки (Mt), м**	**Описание обозначения точки на местности (при наличии)**
	X	**Y**	**X**	**Y**			
1	**2**	**3**	**4**	**5**	**6**	**7**	**8**
-	-	-	-	-	-	-	
3. Сведения о характерных точках части (частей) границы объекта							
Обозначение характерных точек границ	**Существующие координаты, м**		**Измененные (уточненные) координаты, м**		**Метод определения координат характерной точки**	**Средняя квадратическая погрешность положения характерной точки (Mt), м**	**Описание обозначения точки на местности (при наличии)**
	X	**Y**	**X**	**Y**			
1	**2**	**3**	**4**	**5**	**6**	**7**	**8**
-	-	-	-	-	-	-	

Раздел 4

План границ объекта

Масштаб 1:7500

Условные обозначения:

- граница объекта, местоположение которого описано
- границы муниципальных образований
- границы зон с особыми условиями использования территорий
- границы земельных участков по сведениям ЕГРН
- характерная точка границы объекта

Подпись_____Дата «_____»_____ 20___г.

Место для оттиска печати (при наличии) лица, составившего описание местоположения границ объекта

ОПИСАНИЕ МЕСТОПОЛОЖЕНИЯ ГРАНИЦ д. Сертякино		
(наименование объекта, местоположение границ которого описано (далее - объект))		
Раздел 1		
Сведения об объекте		
№ п/п	**Характеристики объекта**	**Описание характеристик**
1	**2**	**3**
1.	Местоположение объекта	Московская область, Городской округ Подольск
2.	Площадь объекта +/- величина погрешности определения площади (Р +/- Дельта Р)	796361 кв. м ± 312 кв. м
3.	Иные характеристики объекта	

Раздел 2

Сведения о местоположении границ объекта

1. Система координат МСК-50, зона 2

2. Сведения о характерных точках границ объекта

Обозначение характерных точек границ	Координаты, м		Метод определения координат характерной точки	Средняя квадратическая погрешность положения характерной точки (Mt), м	Описание обозначения точки на местности (при наличии)
	X	Y			
1	2	3	4	5	6
1	424754.35	2185704.62	Картометрический	0,1	-
2	424750.47	2185697.68	Картометрический	0,1	-
3	424729.45	2185660.01	Картометрический	0,1	-
4	424723.12	2185648.67	Картометрический	0,1	-
5	424706.48	2185618.85	Картометрический	0,1	-
6	424700.39	2185607.95	Картометрический	0,1	-
7	424670.90	2185610.45	Картометрический	0,1	-
8	424623.38	2185614.48	Картометрический	0,1	-
9	424525.94	2185622.73	Картометрический	0,1	-
10	424485.91	2185639.63	Картометрический	0,1	-
11	424481.67	2185688.58	Картометрический	0,1	-
12	424475.41	2185690.74	Картометрический	0,1	-
13	424457.63	2185706.29	Картометрический	0,1	-
14	424387.71	2185796.71	Картометрический	0,1	-
15	424366.64	2185821.19	Картометрический	0,1	-
16	424357.57	2185831.73	Картометрический	0,1	-
17	424349.07	2185837.03	Картометрический	0,1	-
18	424348.09	2185837.63	Картометрический	0,1	-
19	424342.74	2185840.97	Картометрический	0,1	-
20	424330.76	2185848.43	Картометрический	0,1	-
21	424327.80	2185850.27	Картометрический	0,1	-
22	424312.86	2185859.58	Картометрический	0,1	-
23	424294.71	2185870.88	Картометрический	0,1	-
24	424290.99	2185873.20	Картометрический	0,1	-
25	424298.91	2185887.94	Картометрический	0,1	-
26	424304.02	2185897.55	Картометрический	0,1	-
27	424356.46	2185996.12	Картометрический	0,1	-
28	424425.12	2186122.85	Картометрический	0,1	-
29	424426.23	2186123.62	Картометрический	0,1	-
30	424437.84	2186146.30	Картометрический	0,1	-
31	424455.09	2186182.57	Картометрический	0,1	-
32	424473.65	2186221.79	Картометрический	0,1	-
33	424484.07	2186243.62	Картометрический	0,1	-
34	424486.91	2186248.97	Картометрический	0,1	-
35	424489.83	2186252.66	Картометрический	0,1	-

Раздел 2					
Сведения о местоположении границ объекта					
Обозначение характерных точек границ	**Координаты, м**		**Метод определения координат характерной точки**	**Средняя квадратическая погрешность положения характерной точки (Mt), м**	**Описание обозначения точки на местности (при наличии)**
	X	**Y**			
1	**2**	**3**	**4**	**5**	**6**
36	424493.47	2186256.30	Картометрический	0,1	-
37	424497.54	2186258.88	Картометрический	0,1	-
38	424501.48	2186260.19	Картометрический	0,1	-
39	424507.58	2186261.96	Картометрический	0,1	-
40	424517.71	2186273.97	Картометрический	0,1	-
41	424524.55	2186286.71	Картометрический	0,1	-
42	424502.55	2186295.25	Картометрический	0,1	-
43	424511.56	2186294.98	Картометрический	0,1	-
44	424528.72	2186294.46	Картометрический	0,1	-
45	424509.74	2186314.38	Картометрический	0,1	-
46	424504.04	2186320.37	Картометрический	0,1	-
47	424465.79	2186331.05	Картометрический	0,1	-
48	424377.83	2186355.62	Картометрический	0,1	-
49	424377.02	2186359.96	Картометрический	0,1	-
50	424372.94	2186381.97	Картометрический	0,1	-
51	424338.76	2186423.04	Картометрический	0,1	-
52	424376.98	2186467.13	Картометрический	0,1	-
53	424387.27	2186520.25	Картометрический	0,1	-
54	424393.15	2186568.54	Картометрический	0,1	-
55	424475.32	2186788.41	Картометрический	0,1	-
56	424561.31	2186766.70	Картометрический	0,1	-
57	424596.74	2186757.76	Картометрический	0,1	-
58	424628.95	2186749.63	Картометрический	0,1	-
59	424642.78	2186714.58	Картометрический	0,1	-
60	424726.31	2186711.23	Картометрический	0,1	-
61	424749.31	2186710.31	Картометрический	0,1	-
62	424782.15	2186710.09	Картометрический	0,1	-
63	424849.25	2186709.64	Картометрический	0,1	-
64	424879.62	2186709.44	Картометрический	0,1	-
65	424954.06	2186688.81	Картометрический	0,1	-
66	424958.59	2186683.41	Картометрический	0,1	-
67	424963.14	2186678.27	Картометрический	0,1	-
68	424973.42	2186678.92	Картометрический	0,1	-
69	424995.52	2186677.90	Картометрический	0,1	-
70	425012.31	2186681.98	Картометрический	0,1	-
71	425025.02	2186682.15	Картометрический	0,1	-
72	425062.02	2186678.11	Картометрический	0,1	-
73	425092.56	2186674.77	Картометрический	0,1	-
74	425130.70	2186676.16	Картометрический	0,1	-
75	425191.07	2186673.31	Картометрический	0,1	-

Раздел 2					
Сведения о местоположении границ объекта					
Обозначение характерных точек границ	**Координаты, м**		**Метод определения координат характерной точки**	**Средняя квадратическая погрешность положения характерной точки (Mt), м**	**Описание обозначения точки на местности (при наличии)**
	X	**Y**			
1	**2**	**3**	**4**	**5**	**6**
76	425214.41	2186678.54	Картометрический	0,1	-
77	425231.40	2186685.48	Картометрический	0,1	-
78	425248.43	2186685.73	Картометрический	0,1	-
79	425249.43	2186685.75	Картометрический	0,1	-
80	425357.66	2186651.18	Картометрический	0,1	-
81	425365.27	2186646.35	Картометрический	0,1	-
82	425372.04	2186642.06	Картометрический	0,1	-
83	425384.63	2186638.31	Картометрический	0,1	-
84	425394.21	2186639.76	Картометрический	0,1	-
85	425438.36	2186625.73	Картометрический	0,1	-
86	425478.70	2186576.39	Картометрический	0,1	-
87	425492.37	2186578.45	Картометрический	0,1	-
88	425509.16	2186571.36	Картометрический	0,1	-
89	425519.19	2186560.00	Картометрический	0,1	-
90	425526.47	2186538.70	Картометрический	0,1	-
91	425534.17	2186521.10	Картометрический	0,1	-
92	425582.91	2186444.78	Картометрический	0,1	-
93	425504.89	2186349.08	Картометрический	0,1	-
94	425460.19	2186403.07	Картометрический	0,1	-
95	425268.64	2186282.98	Картометрический	0,1	-
96	425246.30	2186255.88	Картометрический	0,1	-
97	425230.41	2186241.92	Картометрический	0,1	-
98	425194.66	2186221.98	Картометрический	0,1	-
99	425145.37	2186195.52	Картометрический	0,1	-
100	425136.29	2186192.11	Картометрический	0,1	-
101	425117.98	2186185.23	Картометрический	0,1	-
102	425115.15	2186190.35	Картометрический	0,1	-
103	425074.28	2186165.15	Картометрический	0,1	-
104	425041.32	2186144.83	Картометрический	0,1	-
105	425009.25	2186125.06	Картометрический	0,1	-
106	424976.79	2186073.98	Картометрический	0,1	-
107	424908.90	2185984.28	Картометрический	0,1	-
108	424960.38	2185961.76	Картометрический	0,1	-
109	424874.38	2185803.44	Картометрический	0,1	-
110	424818.05	2185818.77	Картометрический	0,1	-
1	424754.35	2185704.62	Картометрический	0,1	-

Раздел 2					
Сведения о местоположении границ объекта					
3. Сведения о характерных точках части (частей) границы объекта					
Обозначение характерных точек границ	**Координаты, м**		**Метод определения координат характерной точки**	**Средняя квадратическая погрешность положения характерной точки (Mt), м**	**Описание обозначения точки на местности (при наличии)**
	X	**Y**			
1	**2**	**3**	**4**	**5**	**6**
-	-	-	-	-	-

Раздел 3							
Сведения о местоположении измененных (уточненных) границ объекта							
1. Система координат -							
2. Сведения о характерных точках границ объекта							
Обозначение характерных точек границ	**Существующие координаты, м**		**Измененные (уточненные) координаты, м**		**Метод определения координат характерной точки**	**Средняя квадратическая погрешность положения характерной точки (Mt), м**	**Описание обозначения точки на местности (при наличии)**
	X	**Y**	**X**	**Y**			
1	**2**	**3**	**4**	**5**	**6**	**7**	**8**
-	-	-	-	-	-	-	
3. Сведения о характерных точках части (частей) границы объекта							
Обозначение характерных точек границ	**Существующие координаты, м**		**Измененные (уточненные) координаты, м**		**Метод определения координат характерной точки**	**Средняя квадратическая погрешность положения характерной точки (Mt), м**	**Описание обозначения точки на местности (при наличии)**
	X	**Y**	**X**	**Y**			
1	**2**	**3**	**4**	**5**	**6**	**7**	**8**
-	-	-	-	-	-	-	

Раздел 4

План границ объекта

Масштаб 1:6500

Условные обозначения:

- граница объекта, местоположение которого описано
- границы муниципальных образований
- границы зон с особыми условиями использования территорий
- границы земельных участков по сведениям ЕГРН
- характерная точка границы объекта

Подпись_____Дата «_____»_____ 20___г.

Место для оттиска печати (при наличии) лица, составившего описание местоположения границ объекта

ОПИСАНИЕ МЕСТОПОЛОЖЕНИЯ ГРАНИЦ д. Слащево		
(наименование объекта, местоположение границ которого описано (далее - объект))		
Раздел 1		
Сведения об объекте		
№ п/п	**Характеристики объекта**	**Описание характеристик**
1	**2**	**3**
1.	Местоположение объекта	Московская область, Городской округ Подольск
2.	Площадь объекта +/- величина погрешности определения площади (Р +/- Дельта Р)	507131 кв. м ± 249 кв. м
3.	Иные характеристики объекта	

Раздел 2

Сведения о местоположении границ объекта

1. Система координат МСК-50, зона 2

2. Сведения о характерных точках границ объекта

Обозначение характерных точек границ	Координаты, м		Метод определения координат характерной точки	Средняя квадратическая погрешность положения характерной точки (Mt), м	Описание обозначения точки на местности (при наличии)
	X	Y			
1	2	3	4	5	6
1	423161.87	2194515.59	Картометрический	0,1	-
2	423163.70	2194516.51	Картометрический	0,1	-
3	423179.43	2194524.39	Картометрический	0,1	-
4	423179.66	2194524.51	Картометрический	0,1	-
5	423229.89	2194559.89	Картометрический	0,1	-
6	423272.14	2194594.22	Картометрический	0,1	-
7	423309.60	2194632.85	Картометрический	0,1	-
8	423310.19	2194633.56	Картометрический	0,1	-
9	423316.11	2194640.63	Картометрический	0,1	-
10	423311.64	2194644.37	Картометрический	0,1	-
11	423272.54	2194677.15	Картометрический	0,1	-
12	423231.70	2194711.38	Картометрический	0,1	-
13	423207.06	2194732.04	Картометрический	0,1	-
14	423182.76	2194752.40	Картометрический	0,1	-
15	423152.98	2194777.37	Картометрический	0,1	-
16	423153.07	2194776.44	Картометрический	0,1	-
17	423152.05	2194772.73	Картометрический	0,1	-
18	423144.81	2194761.67	Картометрический	0,1	-
19	423141.14	2194757.95	Картометрический	0,1	-
20	423136.13	2194750.93	Картометрический	0,1	-
21	423135.55	2194748.04	Картометрический	0,1	-
22	423136.06	2194743.48	Картометрический	0,1	-
23	423136.03	2194741.09	Картометрический	0,1	-
24	423135.71	2194738.21	Картометрический	0,1	-
25	423133.74	2194735.30	Картометрический	0,1	-
26	423127.55	2194731.30	Картометрический	0,1	-
27	423123.91	2194730.69	Картометрический	0,1	-
28	423120.70	2194727.94	Картометрический	0,1	-
29	423107.77	2194720.74	Картометрический	0,1	-
30	423098.12	2194715.30	Картометрический	0,1	-
31	423096.77	2194714.54	Картометрический	0,1	-
32	423083.76	2194706.27	Картометрический	0,1	-
33	423083.85	2194704.51	Картометрический	0,1	-
34	423085.31	2194698.80	Картометрический	0,1	-
35	423087.14	2194687.24	Картометрический	0,1	-

Раздел 2					
Сведения о местоположении границ объекта					
Обозначение характерных точек границ	**Координаты, м**		**Метод определения координат характерной точки**	**Средняя квадратическая погрешность положения характерной точки (Mt), м**	**Описание обозначения точки на местности (при наличии)**
	X	**Y**			
1	**2**	**3**	**4**	**5**	**6**
36	423087.16	2194681.70	Картометрический	0,1	-
37	423086.79	2194679.99	Картометрический	0,1	-
38	423084.95	2194676.54	Картометрический	0,1	-
39	423083.40	2194669.80	Картометрический	0,1	-
40	423079.32	2194665.32	Картометрический	0,1	-
41	423056.36	2194661.33	Картометрический	0,1	-
42	423049.46	2194657.40	Картометрический	0,1	-
43	423044.36	2194654.50	Картометрический	0,1	-
44	423038.18	2194647.72	Картометрический	0,1	-
45	423022.22	2194640.09	Картометрический	0,1	-
46	423012.59	2194640.75	Картометрический	0,1	-
47	422989.84	2194633.21	Картометрический	0,1	-
48	422980.22	2194622.82	Картометрический	0,1	-
49	422973.35	2194612.77	Картометрический	0,1	-
50	422972.87	2194605.73	Картометрический	0,1	-
51	422974.76	2194598.26	Картометрический	0,1	-
52	422974.74	2194596.02	Картометрический	0,1	-
53	422976.13	2194592.84	Картометрический	0,1	-
54	422977.77	2194587.19	Картометрический	0,1	-
55	422979.18	2194580.91	Картометрический	0,1	-
56	422983.18	2194575.78	Картометрический	0,1	-
57	422989.54	2194572.56	Картометрический	0,1	-
58	422995.02	2194564.48	Картометрический	0,1	-
59	422995.04	2194562.17	Картометрический	0,1	-
60	422994.19	2194558.85	Картометрический	0,1	-
61	422991.17	2194553.01	Картометрический	0,1	-
62	422988.93	2194547.41	Картометрический	0,1	-
63	422983.35	2194538.34	Картометрический	0,1	-
64	422979.61	2194535.38	Картометрический	0,1	-
65	422962.21	2194530.62	Картометрический	0,1	-
66	422960.53	2194526.18	Картометрический	0,1	-
67	422962.35	2194523.14	Картометрический	0,1	-
68	422965.85	2194514.55	Картометрический	0,1	-
69	422964.74	2194510.90	Картометрический	0,1	-
70	422962.76	2194501.69	Картометрический	0,1	-
71	422960.53	2194498.94	Картометрический	0,1	-
72	422960.46	2194495.69	Картометрический	0,1	-
73	422958.55	2194490.03	Картометрический	0,1	-
74	422955.42	2194486.53	Картометрический	0,1	-
75	422957.67	2194477.80	Картометрический	0,1	-

Раздел 2					
Сведения о местоположении границ объекта					
Обозначение характерных точек границ	**Координаты, м**		**Метод определения координат характерной точки**	**Средняя квадратическая погрешность положения характерной точки (Mt), м**	**Описание обозначения точки на местности (при наличии)**
	X	**Y**			
1	**2**	**3**	**4**	**5**	**6**
76	422958.49	2194474.57	Картометрический	0,1	-
77	422958.49	2194472.71	Картометрический	0,1	-
78	422961.66	2194465.87	Картометрический	0,1	-
79	422962.95	2194458.15	Картометрический	0,1	-
80	422965.66	2194451.34	Картометрический	0,1	-
81	422965.94	2194450.64	Картометрический	0,1	-
82	422967.20	2194445.65	Картометрический	0,1	-
83	422985.97	2194450.12	Картометрический	0,1	-
84	423034.47	2194463.30	Картометрический	0,1	-
85	423052.70	2194468.46	Картометрический	0,1	-
86	423062.30	2194472.08	Картометрический	0,1	-
87	423113.96	2194491.54	Картометрический	0,1	-
1	423161.87	2194515.59	Картометрический	0,1	-
88	422195.76	2194594.13	Картометрический	0,1	-
89	422163.75	2194541.20	Картометрический	0,1	-
90	422152.33	2194504.29	Картометрический	0,1	-
91	422158.18	2194455.20	Картометрический	0,1	-
92	422166.72	2194423.91	Картометрический	0,1	-
93	422174.76	2194408.51	Картометрический	0,1	-
94	422182.40	2194393.89	Картометрический	0,1	-
95	422204.42	2194371.43	Картометрический	0,1	-
96	422206.09	2194370.68	Картометрический	0,1	-
97	422223.10	2194363.09	Картометрический	0,1	-
98	422223.54	2194363.13	Картометрический	0,1	-
99	422247.00	2194365.53	Картометрический	0,1	-
100	422263.24	2194372.31	Картометрический	0,1	-
101	422286.92	2194388.88	Картометрический	0,1	-
102	422299.71	2194404.34	Картометрический	0,1	-
103	422320.06	2194430.58	Картометрический	0,1	-
104	422350.19	2194453.82	Картометрический	0,1	-
105	422408.46	2194495.85	Картометрический	0,1	-
106	422444.26	2194502.86	Картометрический	0,1	-
107	422471.31	2194494.31	Картометрический	0,1	-
108	422486.85	2194489.40	Картометрический	0,1	-
109	422500.60	2194483.50	Картометрический	0,1	-
110	422540.45	2194466.39	Картометрический	0,1	-
111	422591.82	2194449.82	Картометрический	0,1	-
112	422625.37	2194444.78	Картометрический	0,1	-
113	422631.07	2194443.92	Картометрический	0,1	-
114	422633.87	2194444.70	Картометрический	0,1	-

Раздел 2					
Сведения о местоположении границ объекта					
Обозначение характерных точек границ	**Координаты, м**		**Метод определения координат характерной точки**	**Средняя квадратическая погрешность положения характерной точки (Mt), м**	**Описание обозначения точки на местности (при наличии)**
	X	**Y**			
1	**2**	**3**	**4**	**5**	**6**
115	422672.21	2194455.38	Картометрический	0,1	-
116	422710.65	2194482.03	Картометрический	0,1	-
117	422721.36	2194493.71	Картометрический	0,1	-
118	422736.82	2194506.19	Картометрический	0,1	-
119	422766.06	2194519.65	Картометрический	0,1	-
120	422788.28	2194524.52	Картометрический	0,1	-
121	422814.72	2194616.23	Картометрический	0,1	-
122	422814.16	2194617.27	Картометрический	0,1	-
123	422828.26	2194637.30	Картометрический	0,1	-
124	422843.16	2194657.44	Картометрический	0,1	-
125	422856.30	2194715.45	Картометрический	0,1	-
126	422865.07	2194758.21	Картометрический	0,1	-
127	422866.57	2194787.57	Картометрический	0,1	-
128	422864.19	2194804.14	Картометрический	0,1	-
129	422847.71	2194820.58	Картометрический	0,1	-
130	422847.58	2194820.58	Картометрический	0,1	-
131	422825.80	2194820.93	Картометрический	0,1	-
132	422824.95	2194820.87	Картометрический	0,1	-
133	422802.88	2194821.34	Картометрический	0,1	-
134	422802.85	2194821.34	Картометрический	0,1	-
135	422779.08	2194810.80	Картометрический	0,1	-
136	422779.18	2194808.39	Картометрический	0,1	-
137	422744.30	2194792.84	Картометрический	0,1	-
138	422737.27	2194790.22	Картометрический	0,1	-
139	422711.33	2194813.98	Картометрический	0,1	-
140	422703.35	2194825.03	Картометрический	0,1	-
141	422676.07	2194826.53	Картометрический	0,1	-
142	422676.13	2194833.88	Картометрический	0,1	-
143	422675.98	2194883.88	Картометрический	0,1	-
144	422645.98	2194883.79	Картометрический	0,1	-
145	422615.98	2194883.70	Картометрический	0,1	-
146	422585.98	2194883.61	Картометрический	0,1	-
147	422555.98	2194883.53	Картометрический	0,1	-
148	422465.98	2194883.26	Картометрический	0,1	-
149	422405.98	2194883.09	Картометрический	0,1	-
150	422396.80	2194883.06	Картометрический	0,1	-
151	422375.98	2194883.00	Картометрический	0,1	-
152	422345.98	2194882.91	Картометрический	0,1	-
153	422314.54	2194882.82	Картометрический	0,1	-
154	422308.86	2194882.80	Картометрический	0,1	-

Раздел 2					
Сведения о местоположении границ объекта					
Обозначение характерных точек границ	**Координаты, м**		**Метод определения координат характерной точки**	**Средняя квадратическая погрешность положения характерной точки (Mt), м**	**Описание обозначения точки на местности (при наличии)**
	X	**Y**			
1	**2**	**3**	**4**	**5**	**6**
155	422323.25	2194832.85	Картометрический	0,1	-
156	422301.59	2194827.17	Картометрический	0,1	-
157	422264.12	2194820.20	Картометрический	0,1	-
158	422224.03	2194812.74	Картометрический	0,1	-
159	422204.37	2194809.07	Картометрический	0,1	-
160	422155.12	2194799.88	Картометрический	0,1	-
161	422160.92	2194770.50	Картометрический	0,1	-
162	422166.84	2194740.55	Картометрический	0,1	-
163	422172.67	2194711.01	Картометрический	0,1	-
164	422178.74	2194680.32	Картометрический	0,1	-
165	422182.81	2194659.70	Картометрический	0,1	-
166	422186.74	2194639.82	Картометрический	0,1	-
167	422190.78	2194619.32	Картометрический	0,1	-
88	422195.76	2194594.13	Картометрический	0,1	-
168	423418.11	2193762.63	Картометрический	0,1	-
169	423448.74	2193788.29	Картометрический	0,1	-
170	423432.93	2193807.27	Картометрический	0,1	-
171	423403.79	2193842.78	Картометрический	0,1	-
172	423387.95	2193864.14	Картометрический	0,1	-
173	423373.13	2193884.41	Картометрический	0,1	-
174	423356.60	2193904.97	Картометрический	0,1	-
175	423374.24	2193911.78	Картометрический	0,1	-
176	423404.76	2193923.54	Картометрический	0,1	-
177	423402.52	2193954.40	Картометрический	0,1	-
178	423388.37	2193979.44	Картометрический	0,1	-
179	423378.40	2194007.98	Картометрический	0,1	-
180	423373.63	2194038.25	Картометрический	0,1	-
181	423380.19	2194052.41	Картометрический	0,1	-
182	423366.28	2194076.62	Картометрический	0,1	-
183	423362.78	2194082.69	Картометрический	0,1	-
184	423315.01	2194162.71	Картометрический	0,1	-
185	423303.35	2194180.93	Картометрический	0,1	-
186	423350.00	2194210.06	Картометрический	0,1	-
187	423412.22	2194243.20	Картометрический	0,1	-
188	423438.10	2194246.06	Картометрический	0,1	-
189	423421.40	2194276.74	Картометрический	0,1	-
190	423408.43	2194300.58	Картометрический	0,1	-
191	423395.47	2194324.42	Картометрический	0,1	-
192	423382.50	2194348.27	Картометрический	0,1	-
193	423369.53	2194372.11	Картометрический	0,1	-

Раздел 2					
Сведения о местоположении границ объекта					
Обозначение характерных точек границ	**Координаты, м**		**Метод определения координат характерной точки**	**Средняя квадратическая погрешность положения характерной точки (Mt), м**	**Описание обозначения точки на местности (при наличии)**
	X	**Y**			
1	**2**	**3**	**4**	**5**	**6**
194	423356.57	2194395.95	Картометрический	0,1	-
195	423343.60	2194419.79	Картометрический	0,1	-
196	423330.63	2194443.64	Картометрический	0,1	-
197	423317.67	2194467.48	Картометрический	0,1	-
198	423301.82	2194496.61	Картометрический	0,1	-
199	423300.89	2194509.02	Картометрический	0,1	-
200	423254.61	2194469.08	Картометрический	0,1	-
201	423234.11	2194509.90	Картометрический	0,1	-
202	423221.04	2194529.10	Картометрический	0,1	-
203	423219.61	2194528.14	Картометрический	0,1	-
204	423207.11	2194519.86	Картометрический	0,1	-
205	423198.73	2194514.02	Картометрический	0,1	-
206	423198.27	2194513.71	Картометрический	0,1	-
207	423190.84	2194509.11	Картометрический	0,1	-
208	423177.95	2194501.17	Картометрический	0,1	-
209	423177.83	2194501.09	Картометрический	0,1	-
210	423168.64	2194495.62	Картометрический	0,1	-
211	423168.43	2194495.49	Картометрический	0,1	-
212	423159.95	2194490.72	Картометрический	0,1	-
213	423159.55	2194490.51	Картометрический	0,1	-
214	423149.22	2194485.30	Картометрический	0,1	-
215	423149.01	2194485.20	Картометрический	0,1	-
216	423138.42	2194480.17	Картометрический	0,1	-
217	423138.23	2194480.08	Картометрический	0,1	-
218	423127.64	2194475.31	Картометрический	0,1	-
219	423114.89	2194469.78	Картометрический	0,1	-
220	423114.49	2194469.62	Картометрический	0,1	-
221	423102.04	2194464.85	Картометрический	0,1	-
222	423089.40	2194460.14	Картометрический	0,1	-
223	423081.66	2194457.27	Картометрический	0,1	-
224	423069.59	2194452.46	Картометрический	0,1	-
225	423069.26	2194452.33	Картометрический	0,1	-
226	423060.87	2194449.33	Картометрический	0,1	-
227	423060.66	2194449.26	Картометрический	0,1	-
228	423052.45	2194446.52	Картометрический	0,1	-
229	423052.00	2194446.38	Картометрический	0,1	-
230	423045.36	2194444.51	Картометрический	0,1	-
231	423041.64	2194443.46	Картометрический	0,1	-
232	423032.10	2194440.81	Картометрический	0,1	-
233	423013.42	2194435.92	Картометрический	0,1	-

Раздел 2					
Сведения о местоположении границ объекта					
Обозначение характерных точек границ	**Координаты, м**		**Метод определения координат характерной точки**	**Средняя квадратическая погрешность положения характерной точки (Mt), м**	**Описание обозначения точки на местности (при наличии)**
	X	**Y**			
1	**2**	**3**	**4**	**5**	**6**
234	423013.29	2194435.88	Картометрический	0,1	-
235	422997.26	2194431.92	Картометрический	0,1	-
236	422987.42	2194429.39	Картометрический	0,1	-
237	422972.53	2194425.28	Картометрический	0,1	-
238	422966.31	2194423.52	Картометрический	0,1	-
239	422968.34	2194416.30	Картометрический	0,1	-
240	422968.52	2194409.39	Картометрический	0,1	-
241	422967.40	2194402.86	Картометрический	0,1	-
242	422962.18	2194398.94	Картометрический	0,1	-
243	422955.83	2194395.21	Картометрический	0,1	-
244	422949.30	2194389.24	Картометрический	0,1	-
245	422948.56	2194377.67	Картометрический	0,1	-
246	422952.10	2194369.08	Картометрический	0,1	-
247	422957.89	2194365.16	Картометрический	0,1	-
248	422959.38	2194358.82	Картометрический	0,1	-
249	422955.83	2194352.29	Картометрический	0,1	-
250	422955.83	2194325.60	Картометрический	0,1	-
251	422962.18	2194315.90	Картометрический	0,1	-
252	422964.60	2194307.69	Картометрический	0,1	-
253	422959.75	2194292.38	Картометрический	0,1	-
254	422971.70	2194267.38	Картометрический	0,1	-
255	422980.84	2194250.77	Картометрический	0,1	-
256	422993.53	2194250.58	Картометрический	0,1	-
257	423008.27	2194250.77	Картометрический	0,1	-
258	423022.83	2194224.08	Картометрический	0,1	-
259	423031.60	2194206.54	Картометрический	0,1	-
260	423055.11	2194190.49	Картометрический	0,1	-
261	423068.89	2194169.59	Картометрический	0,1	-
262	423079.75	2194158.39	Картометрический	0,1	-
263	423095.42	2194142.72	Картометрический	0,1	-
264	423103.45	2194129.65	Картометрический	0,1	-
265	423107.93	2194118.08	Картометрический	0,1	-
266	423106.99	2194108.57	Картометрический	0,1	-
267	423105.69	2194094.20	Картометрический	0,1	-
268	423111.84	2194087.48	Картометрический	0,1	-
269	423124.35	2194057.43	Картометрический	0,1	-
270	423129.57	2194039.52	Картометрический	0,1	-
271	423134.61	2194019.92	Картометрический	0,1	-
272	423151.03	2193998.84	Картометрический	0,1	-
273	423172.87	2193986.33	Картометрический	0,1	-

Раздел 2

Сведения о местоположении границ объекта

Обозначение характерных точек границ	Координаты, м		Метод определения координат характерной точки	Средняя квадратическая погрешность положения характерной точки (Mt), м	Описание обозначения точки на местности (при наличии)
	X	Y			
1	2	3	4	5	6
274	423173.24	2193974.76	Картометрический	0,1	-
275	423177.72	2193962.07	Картометрический	0,1	-
276	423188.92	2193956.10	Картометрический	0,1	-
277	423202.35	2193950.88	Картометрический	0,1	-
278	423217.28	2193944.90	Картометрический	0,1	-
279	423229.23	2193936.69	Картометрический	0,1	-
280	423240.80	2193913.55	Картометрический	0,1	-
281	423248.26	2193889.66	Картометрический	0,1	-
282	423248.95	2193871.56	Картометрический	0,1	-
283	423273.17	2193883.85	Картометрический	0,1	-
284	423281.09	2193886.69	Картометрический	0,1	-
285	423297.45	2193895.96	Картометрический	0,1	-
286	423307.95	2193884.34	Картометрический	0,1	-
287	423317.77	2193888.31	Картометрический	0,1	-
288	423339.17	2193853.75	Картометрический	0,1	-
289	423350.19	2193840.57	Картометрический	0,1	-
290	423367.25	2193819.47	Картометрический	0,1	-
291	423382.42	2193798.85	Картометрический	0,1	-
292	423401.54	2193780.95	Картометрический	0,1	-
168	423418.11	2193762.63	Картометрический	0,1	-

3. Сведения о характерных точках части (частей) границы объекта

Обозначение характерных точек границ	Координаты, м		Метод определения координат характерной точки	Средняя квадратическая погрешность положения характерной точки (Mt), м	Описание обозначения точки на местности (при наличии)
	X	Y			
1	2	3	4	5	6
-	-	-	-	-	-

Раздел 3							
Сведения о местоположении измененных (уточненных) границ объекта							
1. Система координат -							
2. Сведения о характерных точках границ объекта							
Обозначение характерных точек границ	**Существующие координаты, м**		**Измененные (уточненные) координаты, м**		**Метод определения координат характерной точки**	**Средняя квадратическая погрешность положения характерной точки (Mt), м**	**Описание обозначения точки на местности (при наличии)**
	X	**Y**	**X**	**Y**			
1	**2**	**3**	**4**	**5**	**6**	**7**	**8**
-	-	-	-	-	-	-	
3. Сведения о характерных точках части (частей) границы объекта							
Обозначение характерных точек границ	**Существующие координаты, м**		**Измененные (уточненные) координаты, м**		**Метод определения координат характерной точки**	**Средняя квадратическая погрешность положения характерной точки (Mt), м**	**Описание обозначения точки на местности (при наличии)**
	X	**Y**	**X**	**Y**			
1	**2**	**3**	**4**	**5**	**6**	**7**	**8**
-	-	-	-	-	-	-	

Раздел 4

План границ объекта

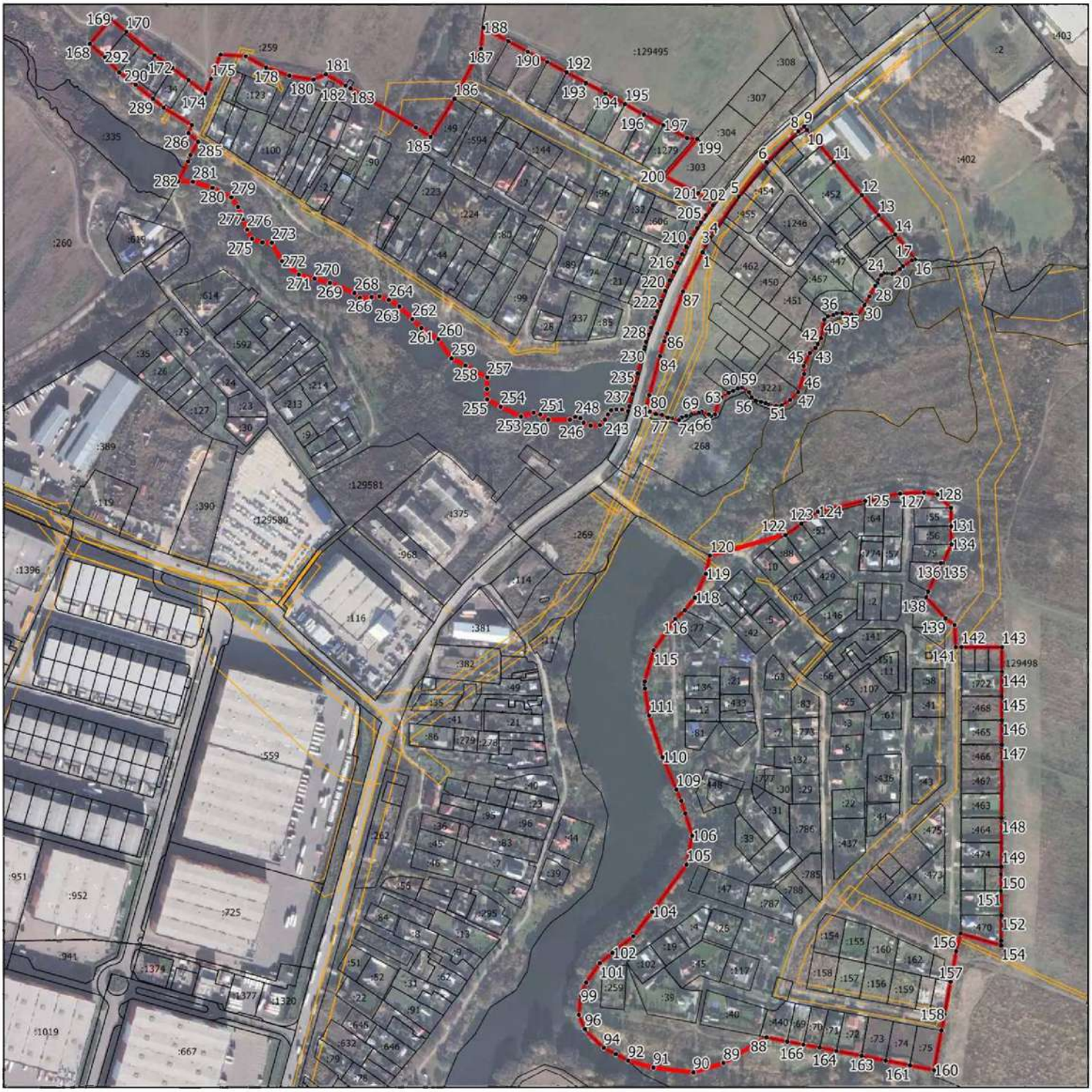

Масштаб 1:6500

Условные обозначения:

- граница объекта, местоположение которого описано
- границы муниципальных образований
- границы зон с особыми условиями использования территорий
- границы земельных участков по сведениям ЕГРН
- характерная точка границы объекта

Подпись_____Дата «_____»_____ 20___г.

Место для оттиска печати (при наличии) лица, составившего описание местоположения границ объекта

ОПИСАНИЕ МЕСТОПОЛОЖЕНИЯ ГРАНИЦ д. Спирово		
(наименование объекта, местоположение границ которого описано (далее - объект))		
Раздел 1		
Сведения об объекте		
№ п/п	**Характеристики объекта**	**Описание характеристик**
1	**2**	**3**
1.	Местоположение объекта	Московская область, Городской округ Подольск
2.	Площадь объекта +/- величина погрешности определения площади (Р +/- Дельта Р)	208486 кв. м ± 160 кв. м
3.	Иные характеристики объекта	

Раздел 2

Сведения о местоположении границ объекта

1. Система координат МСК-50, зона 2

2. Сведения о характерных точках границ объекта

Обозначение характерных точек границ	Координаты, м		Метод определения координат характерной точки	Средняя квадратическая погрешность положения характерной точки (Mt), м	Описание обозначения точки на местности (при наличии)
	X	Y			
1	2	3	4	5	6
1	441397.43	2197099.59	Картометрический	0,1	-
2	441369.23	2197101.82	Картометрический	0,1	-
3	441357.62	2197062.81	Картометрический	0,1	-
4	441334.55	2197019.05	Картометрический	0,1	-
5	441018.73	2197032.46	Картометрический	0,1	-
6	440950.42	2197048.58	Картометрический	0,1	-
7	440868.90	2197067.83	Картометрический	0,1	-
8	440864.80	2197074.88	Картометрический	0,1	-
9	440873.49	2197143.63	Картометрический	0,1	-
10	440865.03	2197143.75	Картометрический	0,1	-
11	440872.76	2197210.73	Картометрический	0,1	-
12	440878.96	2197264.49	Картометрический	0,1	-
13	440878.80	2197301.87	Картометрический	0,1	-
14	440886.48	2197442.41	Картометрический	0,1	-
15	440895.94	2197440.41	Картометрический	0,1	-
16	440895.67	2197432.66	Картометрический	0,1	-
17	440932.38	2197427.19	Картометрический	0,1	-
18	440993.11	2197418.14	Картометрический	0,1	-
19	441000.94	2197437.37	Картометрический	0,1	-
20	441000.47	2197437.48	Картометрический	0,1	-
21	441004.76	2197469.70	Картометрический	0,1	-
22	441005.15	2197472.91	Картометрический	0,1	-
23	441008.08	2197489.21	Картометрический	0,1	-
24	441012.30	2197495.61	Картометрический	0,1	-
25	441017.22	2197499.39	Картометрический	0,1	-
26	441022.93	2197503.05	Картометрический	0,1	-
27	441054.97	2197492.82	Картометрический	0,1	-
28	441045.30	2197458.33	Картометрический	0,1	-
29	441081.26	2197448.00	Картометрический	0,1	-
30	441084.74	2197464.46	Картометрический	0,1	-
31	441084.99	2197467.05	Картометрический	0,1	-
32	441085.03	2197467.49	Картометрический	0,1	-
33	441084.85	2197470.54	Картометрический	0,1	-
34	441084.54	2197472.36	Картометрический	0,1	-
35	441101.93	2197454.00	Картометрический	0,1	-

Раздел 2					
Сведения о местоположении границ объекта					
Обозначение характерных точек границ	**Координаты, м**		**Метод определения координат характерной точки**	**Средняя квадратическая погрешность положения характерной точки (Mt), м**	**Описание обозначения точки на местности (при наличии)**
	X	**Y**			
1	**2**	**3**	**4**	**5**	**6**
36	441107.54	2197452.43	Картометрический	0,1	-
37	441112.35	2197444.62	Картометрический	0,1	-
38	441157.51	2197438.59	Картометрический	0,1	-
39	441178.08	2197433.45	Картометрический	0,1	-
40	441191.12	2197426.71	Картометрический	0,1	-
41	441258.65	2197408.49	Картометрический	0,1	-
42	441259.44	2197408.28	Картометрический	0,1	-
43	441260.56	2197407.92	Картометрический	0,1	-
44	441278.94	2197402.11	Картометрический	0,1	-
45	441297.37	2197391.80	Картометрический	0,1	-
46	441296.91	2197389.95	Картометрический	0,1	-
47	441333.89	2197367.14	Картометрический	0,1	-
48	441341.04	2197353.98	Картометрический	0,1	-
49	441344.42	2197349.73	Картометрический	0,1	-
50	441347.40	2197344.72	Картометрический	0,1	-
51	441350.23	2197339.95	Картометрический	0,1	-
52	441368.69	2197322.91	Картометрический	0,1	-
53	441380.66	2197307.42	Картометрический	0,1	-
54	441424.67	2197278.79	Картометрический	0,1	-
55	441437.82	2197240.19	Картометрический	0,1	-
56	441439.73	2197197.52	Картометрический	0,1	-
57	441432.57	2197197.18	Картометрический	0,1	-
58	441428.96	2197196.41	Картометрический	0,1	-
59	441434.09	2197166.61	Картометрический	0,1	-
60	441433.39	2197164.96	Картометрический	0,1	-
61	441433.39	2197164.84	Картометрический	0,1	-
62	441433.39	2197164.70	Картометрический	0,1	-
63	441438.53	2197164.63	Картометрический	0,1	-
64	441438.09	2197168.01	Картометрический	0,1	-
65	441438.08	2197168.06	Картометрический	0,1	-
66	441434.67	2197195.22	Картометрический	0,1	-
67	441437.05	2197196.21	Картометрический	0,1	-
68	441442.61	2197195.25	Картометрический	0,1	-
69	441461.04	2197183.45	Картометрический	0,1	-
70	441470.03	2197166.33	Картометрический	0,1	-
71	441491.03	2197129.10	Картометрический	0,1	-
72	441471.12	2197128.79	Картометрический	0,1	-
73	441466.49	2197128.79	Картометрический	0,1	-
74	441447.56	2197128.77	Картометрический	0,1	-
75	441432.81	2197096.59	Картометрический	0,1	-

Раздел 2					
Сведения о местоположении границ объекта					
Обозначение характерных точек границ	**Координаты, м**		**Метод определения координат характерной точки**	**Средняя квадратическая погрешность положения характерной точки (Mt), м**	**Описание обозначения точки на местности (при наличии)**
	X	**Y**			
1	**2**	**3**	**4**	**5**	**6**
76	441399.40	2197099.42	Картометрический	0,1	-
1	441397.43	2197099.59	Картометрический	0,1	-
3. Сведения о характерных точках части (частей) границы объекта					
Обозначение характерных точек границ	**Координаты, м**		**Метод определения координат характерной точки**	**Средняя квадратическая погрешность положения характерной точки (Mt), м**	**Описание обозначения точки на местности (при наличии)**
	X	**Y**			
1	**2**	**3**	**4**	**5**	**6**
-	-	-	-	-	-

Раздел 3							
Сведения о местоположении измененных (уточненных) границ объекта							
1. Система координат -							
2. Сведения о характерных точках границ объекта							
Обозначение характерных точек границ	**Существующие координаты, м**		**Измененные (уточненные) координаты, м**		**Метод определения координат характерной точки**	**Средняя квадратическая погрешность положения характерной точки (Mt), м**	**Описание обозначения точки на местности (при наличии)**
	X	**Y**	**X**	**Y**			
1	**2**	**3**	**4**	**5**	**6**	**7**	**8**
-	-	-	-	-	-	-	
3. Сведения о характерных точках части (частей) границы объекта							
Обозначение характерных точек границ	**Существующие координаты, м**		**Измененные (уточненные) координаты, м**		**Метод определения координат характерной точки**	**Средняя квадратическая погрешность положения характерной точки (Mt), м**	**Описание обозначения точки на местности (при наличии)**
	X	**Y**	**X**	**Y**			
1	**2**	**3**	**4**	**5**	**6**	**7**	**8**
-	-	-	-	-	-	-	

Раздел 4

План границ объекта

Масштаб 1:3500

Условные обозначения:

- граница объекта, местоположение которого описано
- границы муниципальных образований
- границы зон с особыми условиями использования территорий
- границы земельных участков по сведениям ЕГРН
- характерная точка границы объекта

Подпись_____Дата «_____»_____ 20___г.

Место для оттиска печати (при наличии) лица, составившего описание местоположения границ объекта

ОПИСАНИЕ МЕСТОПОЛОЖЕНИЯ ГРАНИЦ д. Стрелково		
(наименование объекта, местоположение границ которого описано (далее - объект))		
Раздел 1		
Сведения об объекте		
№ п/п	**Характеристики объекта**	**Описание характеристик**
1	**2**	**3**
1.	Местоположение объекта	Московская область, Городской округ Подольск
2.	Площадь объекта +/- величина погрешности определения площади (Р +/- Дельта Р)	741411 кв. м ± 301 кв. м
3.	Иные характеристики объекта	

Раздел 2

Сведения о местоположении границ объекта

1. Система координат МСК-50, зона 2

2. Сведения о характерных точках границ объекта

Обозначение характерных точек границ	Координаты, м		Метод определения координат характерной точки	Средняя квадратическая погрешность положения характерной точки (Mt), м	Описание обозначения точки на местности (при наличии)
	X	Y			
1	2	3	4	5	6
1	436190.32	2195010.55	Картометрический	0,1	-
2	436098.72	2194920.23	Картометрический	0,1	-
3	435989.47	2194874.89	Картометрический	0,1	-
4	435880.47	2194812.42	Картометрический	0,1	-
5	435724.80	2194762.90	Картометрический	0,1	-
6	435624.20	2194742.43	Картометрический	0,1	-
7	435543.13	2194712.92	Картометрический	0,1	-
8	435528.74	2194726.37	Картометрический	0,1	-
9	435488.39	2194706.96	Картометрический	0,1	-
10	435374.78	2194629.29	Картометрический	0,1	-
11	435366.19	2194622.97	Картометрический	0,1	-
12	435309.88	2194697.44	Картометрический	0,1	-
13	435268.03	2194751.09	Картометрический	0,1	-
14	435175.71	2194849.67	Картометрический	0,1	-
15	435118.16	2194908.10	Картометрический	0,1	-
16	435082.92	2194935.73	Картометрический	0,1	-
17	435050.75	2194958.50	Картометрический	0,1	-
18	435040.79	2194977.92	Картометрический	0,1	-
19	435034.10	2195014.45	Картометрический	0,1	-
20	435006.47	2195254.18	Картометрический	0,1	-
21	434998.34	2195329.76	Картометрический	0,1	-
22	435220.22	2195350.27	Картометрический	0,1	-
23	435691.99	2195401.64	Картометрический	0,1	-
24	435885.43	2195421.96	Картометрический	0,1	-
25	435900.16	2195423.51	Картометрический	0,1	-
26	435926.52	2195426.28	Картометрический	0,1	-
27	436048.72	2195439.12	Картометрический	0,1	-
28	436152.67	2195439.21	Картометрический	0,1	-
29	436444.42	2195407.90	Картометрический	0,1	-
1	436190.32	2195010.55	Картометрический	0,1	-

Раздел 2					
Сведения о местоположении границ объекта					
3. Сведения о характерных точках части (частей) границы объекта					
Обозначение характерных точек границ	**Координаты, м**		**Метод определения координат характерной точки**	**Средняя квадратическая погрешность положения характерной точки (Mt), м**	**Описание обозначения точки на местности (при наличии)**
	X	**Y**			
1	**2**	**3**	**4**	**5**	**6**
-	-	-	-	-	-

Раздел 3							
Сведения о местоположении измененных (уточненных) границ объекта							
1. Система координат -							
2. Сведения о характерных точках границ объекта							
Обозначение характерных точек границ	**Существующие координаты, м**		**Измененные (уточненные) координаты, м**		**Метод определения координат характерной точки**	**Средняя квадратическая погрешность положения характерной точки (Mt), м**	**Описание обозначения точки на местности (при наличии)**
	X	**Y**	**X**	**Y**			
1	**2**	**3**	**4**	**5**	**6**	**7**	**8**
-	-	-	-	-	-	-	
3. Сведения о характерных точках части (частей) границы объекта							
Обозначение характерных точек границ	**Существующие координаты, м**		**Измененные (уточненные) координаты, м**		**Метод определения координат характерной точки**	**Средняя квадратическая погрешность положения характерной точки (Mt), м**	**Описание обозначения точки на местности (при наличии)**
	X	**Y**	**X**	**Y**			
1	**2**	**3**	**4**	**5**	**6**	**7**	**8**
-	-	-	-	-	-	-	

Раздел 4

План границ объекта

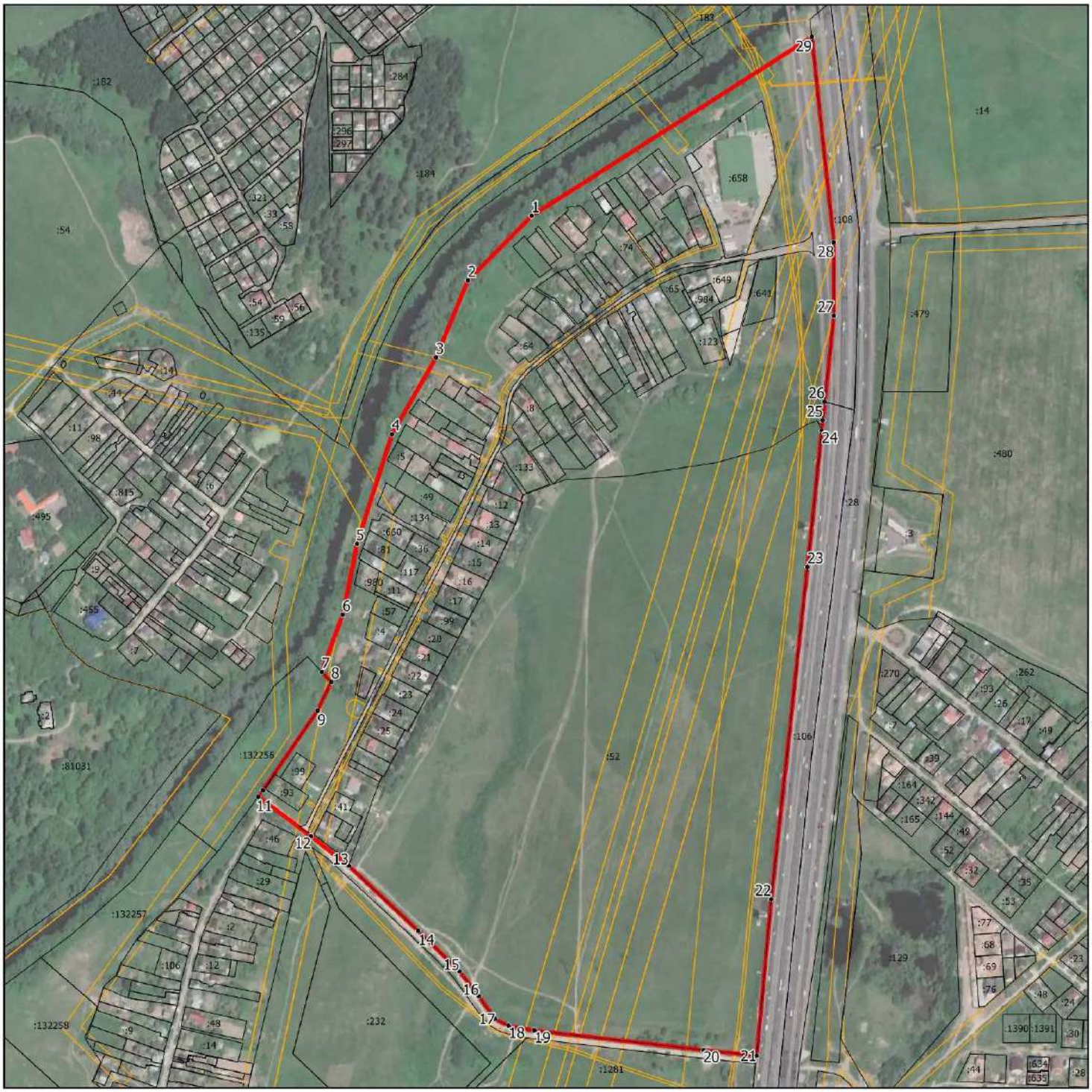

Масштаб 1:7500

Условные обозначения:

- граница объекта, местоположение которого описано
- границы муниципальных образований
- границы зон с особыми условиями использования территорий
- границы земельных участков по сведениям ЕГРН
- характерная точка границы объекта

Подпись_____Дата «_____»_____ 20___г.

Место для оттиска печати (при наличии) лица, составившего описание местоположения границ объекта

ОПИСАНИЕ МЕСТОПОЛОЖЕНИЯ ГРАНИЦ д. Услонь		
(наименование объекта, местоположение границ которого описано (далее - объект))		
Раздел 1		
Сведения об объекте		
№ п/п	**Характеристики объекта**	**Описание характеристик**
1	**2**	**3**
1.	Местоположение объекта	Московская область, Городской округ Подольск
2.	Площадь объекта +/- величина погрешности определения площади (Р +/- Дельта Р)	196796 кв. м ± 155 кв. м
3.	Иные характеристики объекта	

Раздел 2

Сведения о местоположении границ объекта

1. Система координат МСК-50, зона 2

2. Сведения о характерных точках границ объекта

Обозначение характерных точек границ	Координаты, м		Метод определения координат характерной точки	Средняя квадратическая погрешность положения характерной точки (Mt), м	Описание обозначения точки на местности (при наличии)
	X	Y			
1	2	3	4	5	6
1	436442.77	2197142.91	Картометрический	0,1	-
2	436472.24	2197284.14	Картометрический	0,1	-
3	436523.34	2197286.18	Картометрический	0,1	-
4	436584.68	2197288.63	Картометрический	0,1	-
5	436625.64	2197290.39	Картометрический	0,1	-
6	436674.89	2197287.54	Картометрический	0,1	-
7	436793.25	2197212.74	Картометрический	0,1	-
8	436830.82	2197188.14	Картометрический	0,1	-
9	436845.17	2197115.65	Картометрический	0,1	-
10	436867.00	2197100.63	Картометрический	0,1	-
11	436891.67	2196987.33	Картометрический	0,1	-
12	436883.56	2196933.78	Картометрический	0,1	-
13	436887.09	2196921.48	Картометрический	0,1	-
14	436876.41	2196919.38	Картометрический	0,1	-
15	436871.82	2196897.79	Картометрический	0,1	-
16	436870.66	2196892.31	Картометрический	0,1	-
17	436819.51	2196814.46	Картометрический	0,1	-
18	436761.47	2196772.61	Картометрический	0,1	-
19	436539.44	2196760.73	Картометрический	0,1	-
20	436503.35	2196788.15	Картометрический	0,1	-
21	436505.16	2196872.57	Картометрический	0,1	-
22	436450.88	2196916.96	Картометрический	0,1	-
23	436420.26	2196930.89	Картометрический	0,1	-
1	436442.77	2197142.91	Картометрический	0,1	-

3. Сведения о характерных точках части (частей) границы объекта

Обозначение характерных точек границ	Координаты, м		Метод определения координат характерной точки	Средняя квадратическая погрешность положения характерной точки (Mt), м	Описание обозначения точки на местности (при наличии)
	X	Y			
1	2	3	4	5	6
-	-	-	-	-	-

Раздел 3							
Сведения о местоположении измененных (уточненных) границ объекта							
1. Система координат -							
2. Сведения о характерных точках границ объекта							
Обозначение характерных точек границ	**Существующие координаты, м**		**Измененные (уточненные) координаты, м**		**Метод определения координат характерной точки**	**Средняя квадратическая погрешность положения характерной точки (Mt), м**	**Описание обозначения точки на местности (при наличии)**
	X	**Y**	**X**	**Y**			
1	**2**	**3**	**4**	**5**	**6**	**7**	**8**
-	-	-	-	-	-	-	
3. Сведения о характерных точках части (частей) границы объекта							
Обозначение характерных точек границ	**Существующие координаты, м**		**Измененные (уточненные) координаты, м**		**Метод определения координат характерной точки**	**Средняя квадратическая погрешность положения характерной точки (Mt), м**	**Описание обозначения точки на местности (при наличии)**
	X	**Y**	**X**	**Y**			
1	**2**	**3**	**4**	**5**	**6**	**7**	**8**
-	-	-	-	-	-	-	

Раздел 4

План границ объекта

Масштаб 1:3000

Условные обозначения:

- граница объекта, местоположение которого описано
- границы муниципальных образований
- границы зон с особыми условиями использования территорий
- границы земельных участков по сведениям ЕГРН
- характерная точка границы объекта

Подпись_____Дата «_____»_____ 20___г.

Место для оттиска печати (при наличии) лица, составившего описание местоположения границ объекта

ОПИСАНИЕ МЕСТОПОЛОЖЕНИЯ ГРАНИЦ д. Федюково		
(наименование объекта, местоположение границ которого описано (далее - объект))		
Раздел 1		
Сведения об объекте		
№ п/п	**Характеристики объекта**	**Описание характеристик**
1	**2**	**3**
1.	Местоположение объекта	Московская область, Городской округ Подольск
2.	Площадь объекта +/- величина погрешности определения площади (Р +/- Дельта Р)	1776096 кв. м ± 466 кв. м
3.	Иные характеристики объекта	

Раздел 2

Сведения о местоположении границ объекта

1. Система координат МСК-50, зона 2

2. Сведения о характерных точках границ объекта

Обозначение характерных точек границ	Координаты, м		Метод определения координат характерной точки	Средняя квадратическая погрешность положения характерной точки (Mt), м	Описание обозначения точки на местности (при наличии)
	X	Y			
1	2	3	4	5	6
1	442178.46	2199548.78	Картометрический	0,1	-
2	442169.52	2199519.55	Картометрический	0,1	-
3	442159.28	2199492.46	Картометрический	0,1	-
4	442160.58	2199492.02	Картометрический	0,1	-
5	442150.44	2199457.36	Картометрический	0,1	-
6	442148.27	2199442.60	Картометрический	0,1	-
7	442171.55	2199439.95	Картометрический	0,1	-
8	442169.03	2199427.22	Картометрический	0,1	-
9	442168.66	2199425.08	Картометрический	0,1	-
10	442203.77	2199411.31	Картометрический	0,1	-
11	442172.85	2199386.43	Картометрический	0,1	-
12	442160.32	2199383.23	Картометрический	0,1	-
13	442158.81	2199375.61	Картометрический	0,1	-
14	442155.47	2199357.08	Картометрический	0,1	-
15	442131.40	2199367.59	Картометрический	0,1	-
16	442132.37	2199374.38	Картометрический	0,1	-
17	442132.65	2199376.38	Картометрический	0,1	-
18	442112.56	2199372.13	Картометрический	0,1	-
19	442111.34	2199368.28	Картометрический	0,1	-
20	442126.01	2199360.74	Картометрический	0,1	-
21	442120.09	2199342.94	Картометрический	0,1	-
22	442113.15	2199322.06	Картометрический	0,1	-
23	442100.60	2199309.55	Картометрический	0,1	-
24	442081.45	2199277.80	Картометрический	0,1	-
25	442077.10	2199268.55	Картометрический	0,1	-
26	442083.85	2199265.30	Картометрический	0,1	-
27	442082.00	2199260.30	Картометрический	0,1	-
28	442076.92	2199256.17	Картометрический	0,1	-
29	442064.81	2199256.41	Картометрический	0,1	-
30	442064.03	2199258.69	Картометрический	0,1	-
31	442024.88	2199259.37	Картометрический	0,1	-
32	442003.64	2199247.30	Картометрический	0,1	-
33	442010.39	2199246.69	Картометрический	0,1	-
34	441891.94	2199160.68	Картометрический	0,1	-
35	441833.45	2199118.21	Картометрический	0,1	-

Раздел 2					
Сведения о местоположении границ объекта					
Обозначение характерных точек границ	**Координаты, м**		**Метод определения координат характерной точки**	**Средняя квадратическая погрешность положения характерной точки (Mt), м**	**Описание обозначения точки на местности (при наличии)**
	X	**Y**			
1	**2**	**3**	**4**	**5**	**6**
36	441776.28	2199037.60	Картометрический	0,1	-
37	441738.87	2199078.09	Картометрический	0,1	-
38	441734.01	2199110.47	Картометрический	0,1	-
39	441720.05	2199141.37	Картометрический	0,1	-
40	441701.64	2199156.52	Картометрический	0,1	-
41	441690.29	2199164.16	Картометрический	0,1	-
42	441678.67	2199157.26	Картометрический	0,1	-
43	441668.44	2199168.14	Картометрический	0,1	-
44	441665.42	2199222.15	Картометрический	0,1	-
45	441640.99	2199241.83	Картометрический	0,1	-
46	441622.75	2199246.47	Картометрический	0,1	-
47	441609.61	2199272.05	Картометрический	0,1	-
48	441597.55	2199275.39	Картометрический	0,1	-
49	441565.14	2199276.66	Картометрический	0,1	-
50	441523.59	2199304.48	Картометрический	0,1	-
51	441500.52	2199309.07	Картометрический	0,1	-
52	441497.17	2199290.65	Картометрический	0,1	-
53	441444.50	2199282.19	Картометрический	0,1	-
54	441370.90	2199141.54	Картометрический	0,1	-
55	441321.93	2199142.67	Картометрический	0,1	-
56	441289.40	2199152.56	Картометрический	0,1	-
57	441265.18	2199149.46	Картометрический	0,1	-
58	441192.00	2199146.79	Картометрический	0,1	-
59	441092.20	2199111.79	Картометрический	0,1	-
60	441066.42	2199063.48	Картометрический	0,1	-
61	440997.23	2199043.87	Картометрический	0,1	-
62	440962.12	2199021.12	Картометрический	0,1	-
63	440918.85	2198984.81	Картометрический	0,1	-
64	440907.83	2198977.01	Картометрический	0,1	-
65	440887.56	2198979.54	Картометрический	0,1	-
66	440888.28	2198943.11	Картометрический	0,1	-
67	440783.05	2198899.76	Картометрический	0,1	-
68	440782.96	2198977.20	Картометрический	0,1	-
69	440773.59	2199023.38	Картометрический	0,1	-
70	440723.19	2199075.97	Картометрический	0,1	-
71	440726.09	2199079.00	Картометрический	0,1	-
72	440733.93	2199085.30	Картометрический	0,1	-
73	440740.95	2199090.08	Картометрический	0,1	-
74	440749.29	2199094.68	Картометрический	0,1	-
75	440762.01	2199100.02	Картометрический	0,1	-

Раздел 2					
Сведения о местоположении границ объекта					
Обозначение характерных точек границ	**Координаты, м**		**Метод определения координат характерной точки**	**Средняя квадратическая погрешность положения характерной точки (Mt), м**	**Описание обозначения точки на местности (при наличии)**
	X	**Y**			
1	**2**	**3**	**4**	**5**	**6**
76	440749.99	2199132.97	Картометрический	0,1	-
77	440776.98	2199142.41	Картометрический	0,1	-
78	440787.26	2199109.16	Картометрический	0,1	-
79	440815.03	2199117.43	Картометрический	0,1	-
80	440855.95	2199130.36	Картометрический	0,1	-
81	440870.63	2199135.61	Картометрический	0,1	-
82	440878.24	2199138.69	Картометрический	0,1	-
83	440887.49	2199142.88	Картометрический	0,1	-
84	440893.03	2199145.81	Картометрический	0,1	-
85	440895.91	2199156.24	Картометрический	0,1	-
86	440896.77	2199159.36	Картометрический	0,1	-
87	440914.73	2199189.49	Картометрический	0,1	-
88	440914.06	2199200.35	Картометрический	0,1	-
89	440913.45	2199210.29	Картометрический	0,1	-
90	440917.69	2199205.58	Картометрический	0,1	-
91	440926.51	2199219.21	Картометрический	0,1	-
92	440942.05	2199246.86	Картометрический	0,1	-
93	440961.94	2199283.33	Картометрический	0,1	-
94	440961.97	2199283.40	Картометрический	0,1	-
95	440982.57	2199320.53	Картометрический	0,1	-
96	440982.60	2199320.58	Картометрический	0,1	-
97	441000.02	2199351.55	Картометрический	0,1	-
98	441000.28	2199351.99	Картометрический	0,1	-
99	441014.04	2199373.74	Картометрический	0,1	-
100	441014.26	2199374.08	Картометрический	0,1	-
101	441033.98	2199402.61	Картометрический	0,1	-
102	441034.42	2199403.21	Картометрический	0,1	-
103	441051.70	2199424.62	Картометрический	0,1	-
104	441052.19	2199425.18	Картометрический	0,1	-
105	441070.62	2199444.83	Картометрический	0,1	-
106	441070.91	2199445.13	Картометрический	0,1	-
107	441092.26	2199466.07	Картометрический	0,1	-
108	441092.58	2199466.36	Картометрический	0,1	-
109	441123.61	2199494.28	Картометрический	0,1	-
110	441123.77	2199494.42	Картометрический	0,1	-
111	441162.06	2199527.42	Картометрический	0,1	-
112	441162.30	2199527.63	Картометрический	0,1	-
113	441201.06	2199560.25	Картометрический	0,1	-
114	441202.33	2199561.27	Картометрический	0,1	-
115	441209.22	2199566.82	Картометрический	0,1	-

Раздел 2					
Сведения о местоположении границ объекта					
Обозначение характерных точек границ	**Координаты, м**		**Метод определения координат характерной точки**	**Средняя квадратическая погрешность положения характерной точки (Mt), м**	**Описание обозначения точки на местности (при наличии)**
	X	**Y**			
1	**2**	**3**	**4**	**5**	**6**
116	441223.61	2199577.37	Картометрический	0,1	-
117	441441.59	2199757.12	Картометрический	0,1	-
118	441522.37	2199823.74	Картометрический	0,1	-
119	441445.30	2199877.74	Картометрический	0,1	-
120	441423.16	2199908.86	Картометрический	0,1	-
121	441429.39	2199919.13	Картометрический	0,1	-
122	441438.89	2199934.80	Картометрический	0,1	-
123	441485.58	2200023.61	Картометрический	0,1	-
124	441509.83	2200089.29	Картометрический	0,1	-
125	441533.98	2200124.79	Картометрический	0,1	-
126	441533.98	2200124.86	Картометрический	0,1	-
127	441536.45	2200141.27	Картометрический	0,1	-
128	441534.56	2200142.12	Картометрический	0,1	-
129	441445.38	2200182.07	Картометрический	0,1	-
130	441444.89	2200208.15	Картометрический	0,1	-
131	441485.31	2200290.41	Картометрический	0,1	-
132	441519.33	2200359.65	Картометрический	0,1	-
133	441527.73	2200378.68	Картометрический	0,1	-
134	441543.96	2200413.24	Картометрический	0,1	-
135	441571.42	2200454.32	Картометрический	0,1	-
136	441578.20	2200474.06	Картометрический	0,1	-
137	441606.87	2200462.28	Картометрический	0,1	-
138	441612.67	2200460.42	Картометрический	0,1	-
139	441615.19	2200480.62	Картометрический	0,1	-
140	441632.81	2200680.56	Картометрический	0,1	-
141	441641.58	2200721.79	Картометрический	0,1	-
142	441648.46	2200765.05	Картометрический	0,1	-
143	441677.67	2200769.25	Картометрический	0,1	-
144	441686.98	2200775.68	Картометрический	0,1	-
145	441749.20	2200814.83	Картометрический	0,1	-
146	441759.51	2200812.79	Картометрический	0,1	-
147	441815.61	2200801.69	Картометрический	0,1	-
148	441837.75	2200792.55	Картометрический	0,1	-
149	441881.69	2200802.67	Картометрический	0,1	-
150	441916.84	2200790.14	Картометрический	0,1	-
151	441918.36	2200805.97	Картометрический	0,1	-
152	441969.19	2200862.64	Картометрический	0,1	-
153	441975.51	2200869.97	Картометрический	0,1	-
154	442112.40	2200816.03	Картометрический	0,1	-
155	442273.07	2200777.80	Картометрический	0,1	-

Раздел 2					
Сведения о местоположении границ объекта					
Обозначение характерных точек границ	**Координаты, м**		**Метод определения координат характерной точки**	**Средняя квадратическая погрешность положения характерной точки (Mt), м**	**Описание обозначения точки на местности (при наличии)**
	X	**Y**			
1	**2**	**3**	**4**	**5**	**6**
156	442273.39	2200780.12	Картометрический	0,1	-
157	442282.13	2200843.56	Картометрический	0,1	-
158	442317.31	2200972.15	Картометрический	0,1	-
159	442542.94	2200881.55	Картометрический	0,1	-
160	442656.47	2200835.97	Картометрический	0,1	-
161	442657.39	2200830.64	Картометрический	0,1	-
162	442630.40	2200774.21	Картометрический	0,1	-
163	442372.29	2200650.72	Картометрический	0,1	-
164	442372.17	2200650.68	Картометрический	0,1	-
165	442372.15	2200650.65	Картометрический	0,1	-
166	442306.58	2200657.24	Картометрический	0,1	-
167	442329.49	2200552.07	Картометрический	0,1	-
168	442412.24	2200398.38	Картометрический	0,1	-
169	442466.76	2200151.48	Картометрический	0,1	-
170	442466.77	2200151.44	Картометрический	0,1	-
171	442486.59	2200148.68	Картометрический	0,1	-
172	442607.69	2200131.80	Картометрический	0,1	-
173	442636.59	2200126.25	Картометрический	0,1	-
174	442691.74	2200115.65	Картометрический	0,1	-
175	442760.82	2200116.95	Картометрический	0,1	-
176	442758.54	2200092.80	Картометрический	0,1	-
177	442754.06	2199908.54	Картометрический	0,1	-
178	442618.68	2199918.33	Картометрический	0,1	-
179	442628.32	2199867.24	Картометрический	0,1	-
180	442623.82	2199797.62	Картометрический	0,1	-
181	442622.16	2199785.13	Картометрический	0,1	-
182	442614.33	2199788.01	Картометрический	0,1	-
183	442599.59	2199793.43	Картометрический	0,1	-
184	442592.39	2199796.08	Картометрический	0,1	-
185	442573.10	2199803.18	Картометрический	0,1	-
186	442562.30	2199806.67	Картометрический	0,1	-
187	442554.72	2199809.58	Картометрический	0,1	-
188	442536.60	2199816.55	Картометрический	0,1	-
189	442514.20	2199824.86	Картометрический	0,1	-
190	442513.82	2199825.02	Картометрический	0,1	-
191	442487.58	2199834.31	Картометрический	0,1	-
192	442469.55	2199829.36	Картометрический	0,1	-
193	442463.67	2199831.46	Картометрический	0,1	-
194	442462.97	2199827.56	Картометрический	0,1	-
195	442459.65	2199827.31	Картометрический	0,1	-

Раздел 2					
Сведения о местоположении границ объекта					
Обозначение характерных точек границ	**Координаты, м**		**Метод определения координат характерной точки**	**Средняя квадратическая погрешность положения характерной точки (Mt), м**	**Описание обозначения точки на местности (при наличии)**
	X	**Y**			
1	**2**	**3**	**4**	**5**	**6**
196	442411.12	2199835.10	Картометрический	0,1	-
197	442399.58	2199792.75	Картометрический	0,1	-
198	442394.83	2199771.16	Картометрический	0,1	-
199	442390.37	2199751.24	Картометрический	0,1	-
200	442385.42	2199731.62	Картометрический	0,1	-
201	442357.14	2199738.48	Картометрический	0,1	-
202	442352.28	2199718.25	Картометрический	0,1	-
203	442343.36	2199720.48	Картометрический	0,1	-
204	442334.12	2199723.67	Картометрический	0,1	-
205	442187.88	2199760.35	Картометрический	0,1	-
206	442184.48	2199760.81	Картометрический	0,1	-
207	442185.81	2199572.80	Картометрический	0,1	-
208	442184.90	2199569.83	Картометрический	0,1	-
209	442171.43	2199574.42	Картометрический	0,1	-
210	442139.90	2199585.00	Картометрический	0,1	-
211	442106.48	2199596.38	Картометрический	0,1	-
212	442106.38	2199596.41	Картометрический	0,1	-
213	442081.28	2199604.70	Картометрический	0,1	-
214	442039.06	2199618.65	Картометрический	0,1	-
215	442039.01	2199618.67	Картометрический	0,1	-
216	442000.66	2199631.12	Картометрический	0,1	-
217	441968.01	2199642.27	Картометрический	0,1	-
218	441967.90	2199642.31	Картометрический	0,1	-
219	441946.01	2199649.52	Картометрический	0,1	-
220	441944.50	2199649.10	Картометрический	0,1	-
221	441944.21	2199650.11	Картометрический	0,1	-
222	441938.49	2199652.00	Картометрический	0,1	-
223	441905.07	2199662.96	Картометрический	0,1	-
224	441871.59	2199674.39	Картометрический	0,1	-
225	441839.88	2199685.23	Картометрический	0,1	-
226	441829.23	2199688.84	Картометрический	0,1	-
227	441828.16	2199685.47	Картометрический	0,1	-
228	441796.47	2199696.14	Картометрический	0,1	-
229	441797.58	2199699.58	Картометрический	0,1	-
230	441788.48	2199702.72	Картометрический	0,1	-
231	441787.29	2199699.11	Картометрический	0,1	-
232	441706.19	2199732.29	Картометрический	0,1	-
233	441708.02	2199737.00	Картометрический	0,1	-
234	441692.02	2199745.75	Картометрический	0,1	-
235	441691.94	2199745.56	Картометрический	0,1	-

Раздел 2					
Сведения о местоположении границ объекта					
Обозначение характерных точек границ	**Координаты, м**		**Метод определения координат характерной точки**	**Средняя квадратическая погрешность положения характерной точки (Mt), м**	**Описание обозначения точки на местности (при наличии)**
	X	**Y**			
1	**2**	**3**	**4**	**5**	**6**
236	441690.16	2199746.20	Картометрический	0,1	-
237	441649.54	2199766.81	Картометрический	0,1	-
238	441644.42	2199769.55	Картометрический	0,1	-
239	441642.01	2199770.75	Картометрический	0,1	-
240	441641.62	2199770.61	Картометрический	0,1	-
241	441626.74	2199778.60	Картометрический	0,1	-
242	441618.91	2199782.80	Картометрический	0,1	-
243	441619.10	2199783.29	Картометрический	0,1	-
244	441612.84	2199786.36	Картометрический	0,1	-
245	441611.85	2199785.99	Картометрический	0,1	-
246	441585.70	2199802.31	Картометрический	0,1	-
247	441582.52	2199804.09	Картометрический	0,1	-
248	441580.50	2199802.13	Картометрический	0,1	-
249	441561.01	2199794.50	Картометрический	0,1	-
250	441585.90	2199779.57	Картометрический	0,1	-
251	441586.23	2199779.38	Картометрический	0,1	-
252	441616.73	2199762.50	Картометрический	0,1	-
253	441616.80	2199762.47	Картометрический	0,1	-
254	441649.05	2199744.92	Картометрический	0,1	-
255	441670.88	2199732.26	Картометрический	0,1	-
256	441671.12	2199732.12	Картометрический	0,1	-
257	441706.62	2199712.68	Картометрический	0,1	-
258	441707.29	2199712.34	Картометрический	0,1	-
259	441738.40	2199697.97	Картометрический	0,1	-
260	441738.91	2199697.75	Картометрический	0,1	-
261	441753.41	2199691.92	Картометрический	0,1	-
262	441753.64	2199691.83	Картометрический	0,1	-
263	441764.82	2199687.63	Картометрический	0,1	-
264	441765.10	2199687.53	Картометрический	0,1	-
265	441792.13	2199678.18	Картометрический	0,1	-
266	441792.20	2199678.16	Картометрический	0,1	-
267	441832.77	2199664.41	Картометрический	0,1	-
268	441864.47	2199653.57	Картометрический	0,1	-
269	441898.02	2199642.12	Картометрический	0,1	-
270	441898.15	2199642.08	Картометрический	0,1	-
271	441931.61	2199631.10	Картометрический	0,1	-
272	441960.96	2199621.43	Картометрический	0,1	-
273	441993.63	2199610.27	Картометрический	0,1	-
274	441993.79	2199610.22	Картометрический	0,1	-
275	442032.19	2199597.76	Картометрический	0,1	-

Раздел 2					
Сведения о местоположении границ объекта					
Обозначение характерных точек границ	**Координаты, м**		**Метод определения координат характерной точки**	**Средняя квадратическая погрешность положения характерной точки (Mt), м**	**Описание обозначения точки на местности (при наличии)**
	X	**Y**			
1	**2**	**3**	**4**	**5**	**6**
276	442074.37	2199583.81	Картометрический	0,1	-
277	442099.44	2199575.54	Картометрический	0,1	-
278	442132.83	2199564.17	Картометрический	0,1	-
279	442164.36	2199553.59	Картометрический	0,1	-
1	442178.46	2199548.78	Картометрический	0,1	-
280	441428.32	2199460.68	Картометрический	0,1	-
281	441413.00	2199419.18	Картометрический	0,1	-
282	441399.82	2199414.21	Картометрический	0,1	-
283	441394.87	2199414.86	Картометрический	0,1	-
284	441394.69	2199414.88	Картометрический	0,1	-
285	441396.31	2199399.58	Картометрический	0,1	-
286	441404.26	2199390.37	Картометрический	0,1	-
287	441418.87	2199390.27	Картометрический	0,1	-
288	441457.73	2199416.34	Картометрический	0,1	-
289	441503.83	2199414.56	Картометрический	0,1	-
290	441517.08	2199424.49	Картометрический	0,1	-
291	441509.82	2199447.75	Картометрический	0,1	-
292	441481.11	2199479.46	Картометрический	0,1	-
293	441443.01	2199478.89	Картометрический	0,1	-
294	441433.20	2199473.90	Картометрический	0,1	-
280	441428.32	2199460.68	Картометрический	0,1	-
295	441612.59	2199357.09	Картометрический	0,1	-
296	441632.42	2199327.72	Картометрический	0,1	-
297	441661.71	2199336.96	Картометрический	0,1	-
298	441662.83	2199372.47	Картометрический	0,1	-
299	441629.24	2199479.28	Картометрический	0,1	-
300	441580.95	2199456.71	Картометрический	0,1	-
301	441540.33	2199463.03	Картометрический	0,1	-
302	441534.20	2199447.60	Картометрический	0,1	-
303	441531.62	2199409.53	Картометрический	0,1	-
304	441582.45	2199386.82	Картометрический	0,1	-
295	441612.59	2199357.09	Картометрический	0,1	-
305	441894.67	2201050.26	Картометрический	0,1	-
306	441880.18	2200977.44	Картометрический	0,1	-
307	441837.05	2200912.11	Картометрический	0,1	-
308	441857.70	2200826.34	Картометрический	0,1	-
309	441756.13	2200841.42	Картометрический	0,1	-
310	441745.68	2200842.97	Картометрический	0,1	-
311	441636.57	2200858.11	Картометрический	0,1	-
312	441543.27	2200869.77	Картометрический	0,1	-

Раздел 2

Сведения о местоположении границ объекта

Обозначение характерных точек границ	Координаты, м		Метод определения координат характерной точки	Средняя квадратическая погрешность положения характерной точки (Mt), м	Описание обозначения точки на местности (при наличии)
	X	Y			
1	2	3	4	5	6
313	441466.67	2200879.43	Картометрический	0,1	-
314	441530.25	2201163.30	Картометрический	0,1	-
315	441545.35	2201161.37	Картометрический	0,1	-
316	441607.83	2201153.37	Картометрический	0,1	-
317	441703.09	2201141.42	Картометрический	0,1	-
318	441713.70	2201139.92	Картометрический	0,1	-
319	441732.47	2201094.52	Картометрический	0,1	-
320	441800.28	2201079.40	Картометрический	0,1	-
305	441894.67	2201050.26	Картометрический	0,1	-

3. Сведения о характерных точках части (частей) границы объекта

Обозначение характерных точек границ	Координаты, м		Метод определения координат характерной точки	Средняя квадратическая погрешность положения характерной точки (Mt), м	Описание обозначения точки на местности (при наличии)
	X	Y			
1	2	3	4	5	6
-	-	-	-	-	-

Раздел 3							
Сведения о местоположении измененных (уточненных) границ объекта							
1. Система координат -							
2. Сведения о характерных точках границ объекта							
Обозначение характерных точек границ	**Существующие координаты, м**		**Измененные (уточненные) координаты, м**		**Метод определения координат характерной точки**	**Средняя квадратическая погрешность положения характерной точки (Mt), м**	**Описание обозначения точки на местности (при наличии)**
	X	**Y**	**X**	**Y**			
1	**2**	**3**	**4**	**5**	**6**	**7**	**8**
-	-	-	-	-	-	-	
3. Сведения о характерных точках части (частей) границы объекта							
Обозначение характерных точек границ	**Существующие координаты, м**		**Измененные (уточненные) координаты, м**		**Метод определения координат характерной точки**	**Средняя квадратическая погрешность положения характерной точки (Mt), м**	**Описание обозначения точки на местности (при наличии)**
	X	**Y**	**X**	**Y**			
1	**2**	**3**	**4**	**5**	**6**	**7**	**8**
-	-	-	-	-	-	-	

Раздел 4

План границ объекта

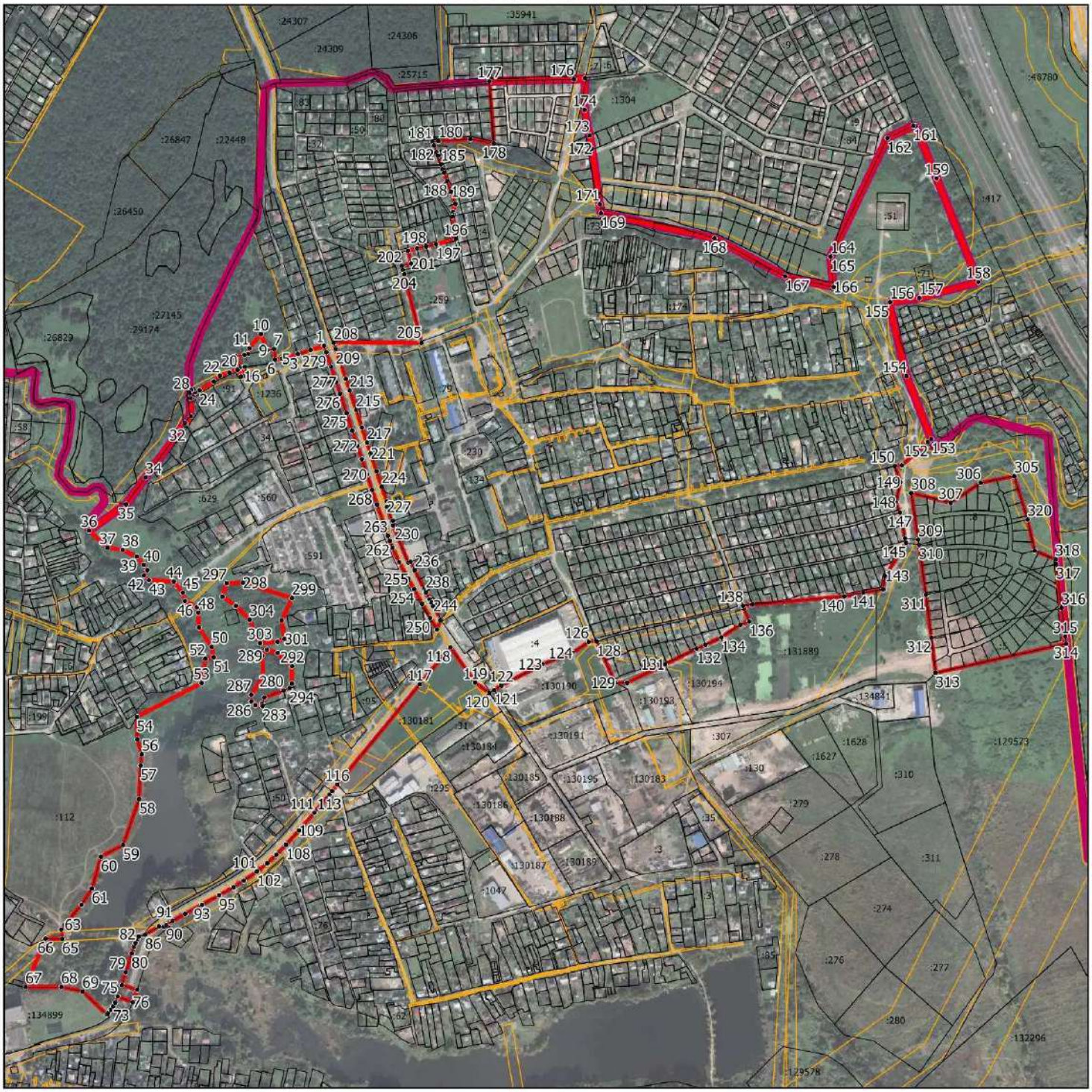

Масштаб 1:11500

Условные обозначения:

- граница объекта, местоположение которого описано
- границы муниципальных образований
- границы зон с особыми условиями использования территорий
- границы земельных участков по сведениям ЕГРН
- характерная точка границы объекта

Подпись_____Дата «_____»_____20___г.

Место для оттиска печати (при наличии) лица, составившего описание местоположения границ объекта

ОПИСАНИЕ МЕСТОПОЛОЖЕНИЯ ГРАНИЦ д. Харитоново		
(наименование объекта, местоположение границ которого описано (далее - объект))		
Раздел 1		
Сведения об объекте		
№ п/п	**Характеристики объекта**	**Описание характеристик**
1	**2**	**3**
1.	Местоположение объекта	Московская область, Городской округ Подольск
2.	Площадь объекта +/- величина погрешности определения площади (Р +/- Дельта Р)	68925 кв. м ± 92 кв. м
3.	Иные характеристики объекта	

Раздел 2

Сведения о местоположении границ объекта

1. Система координат МСК-50, зона 2

2. Сведения о характерных точках границ объекта

Обозначение характерных точек границ	Координаты, м		Метод определения координат характерной точки	Средняя квадратическая погрешность положения характерной точки (Mt), м	Описание обозначения точки на местности (при наличии)
	X	Y			
1	2	3	4	5	6
1	425066.95	2195291.49	Картометрический	0,1	-
2	425067.93	2195262.09	Картометрический	0,1	-
3	425050.28	2195233.66	Картометрический	0,1	-
4	425025.76	2195207.20	Картометрический	0,1	-
5	424997.32	2195189.56	Картометрический	0,1	-
6	424987.42	2195180.11	Картометрический	0,1	-
7	424947.20	2195140.68	Картометрический	0,1	-
8	424929.44	2195123.36	Картометрический	0,1	-
9	424884.00	2195079.03	Картометрический	0,1	-
10	424882.96	2195078.02	Картометрический	0,1	-
11	424856.61	2195055.09	Картометрический	0,1	-
12	424830.65	2195032.28	Картометрический	0,1	-
13	424827.43	2195029.45	Картометрический	0,1	-
14	424814.41	2195018.01	Картометрический	0,1	-
15	424804.69	2195015.43	Картометрический	0,1	-
16	424802.18	2195014.77	Картометрический	0,1	-
17	424796.10	2195013.16	Картометрический	0,1	-
18	424775.11	2195007.59	Картометрический	0,1	-
19	424753.52	2195009.41	Картометрический	0,1	-
20	424732.92	2195021.17	Картометрический	0,1	-
21	424728.27	2195026.66	Картометрический	0,1	-
22	424723.40	2195032.65	Картометрический	0,1	-
23	424724.16	2195036.67	Картометрический	0,1	-
24	424728.58	2195048.32	Картометрический	0,1	-
25	424734.49	2195063.87	Картометрический	0,1	-
26	424739.68	2195083.42	Картометрический	0,1	-
27	424741.40	2195089.88	Картометрический	0,1	-
28	424741.86	2195112.98	Картометрический	0,1	-
29	424731.21	2195140.37	Картометрический	0,1	-
30	424706.67	2195184.67	Картометрический	0,1	-
31	424698.93	2195198.65	Картометрический	0,1	-
32	424690.34	2195214.18	Картометрический	0,1	-
33	424690.38	2195214.23	Картометрический	0,1	-
34	424692.62	2195216.21	Картометрический	0,1	-
35	424700.55	2195227.47	Картометрический	0,1	-

Раздел 2

Сведения о местоположении границ объекта

Обозначение характерных точек границ	Координаты, м		Метод определения координат характерной точки	Средняя квадратическая погрешность положения характерной точки (Mt), м	Описание обозначения точки на местности (при наличии)
	X	Y			
1	2	3	4	5	6
36	424699.62	2195228.64	Картометрический	0,1	-
37	424707.67	2195237.59	Картометрический	0,1	-
38	424856.49	2195355.94	Картометрический	0,1	-
39	424916.36	2195281.17	Картометрический	0,1	-
40	424917.31	2195281.25	Картометрический	0,1	-
41	424917.97	2195280.44	Картометрический	0,1	-
42	424978.80	2195286.58	Картометрический	0,1	-
43	425009.18	2195300.83	Картометрический	0,1	-
44	425026.86	2195309.12	Картометрический	0,1	-
45	425054.20	2195307.17	Картометрический	0,1	-
1	425066.95	2195291.49	Картометрический	0,1	-

3. Сведения о характерных точках части (частей) границы объекта

Обозначение характерных точек границ	Координаты, м		Метод определения координат характерной точки	Средняя квадратическая погрешность положения характерной точки (Mt), м	Описание обозначения точки на местности (при наличии)
	X	Y			
1	2	3	4	5	6
-	-	-	-	-	-

Раздел 3							
Сведения о местоположении измененных (уточненных) границ объекта							
1. Система координат -							
2. Сведения о характерных точках границ объекта							
Обозначение характерных точек границ	**Существующие координаты, м**		**Измененные (уточненные) координаты, м**		**Метод определения координат характерной точки**	**Средняя квадратическая погрешность положения характерной точки (Mt), м**	**Описание обозначения точки на местности (при наличии)**
	X	**Y**	**X**	**Y**			
1	**2**	**3**	**4**	**5**	**6**	**7**	**8**
-	-	-	-	-	-	-	
3. Сведения о характерных точках части (частей) границы объекта							
Обозначение характерных точек границ	**Существующие координаты, м**		**Измененные (уточненные) координаты, м**		**Метод определения координат характерной точки**	**Средняя квадратическая погрешность положения характерной точки (Mt), м**	**Описание обозначения точки на местности (при наличии)**
	X	**Y**	**X**	**Y**			
1	**2**	**3**	**4**	**5**	**6**	**7**	**8**
-	-	-	-	-	-	-	

Раздел 4

План границ объекта

Масштаб 1:2000

Условные обозначения:

- граница объекта, местоположение которого описано
- границы муниципальных образований
- границы зон с особыми условиями использования территорий
- границы земельных участков по сведениям ЕГРН
- характерная точка границы объекта

Подпись_____Дата «_____»_____ 20___г.

Место для оттиска печати (при наличии) лица, составившего описание местоположения границ объекта

ОПИСАНИЕ МЕСТОПОЛОЖЕНИЯ ГРАНИЦ д. Холопово		
(наименование объекта, местоположение границ которого описано (далее - объект))		
Раздел 1		
Сведения об объекте		
№ п/п	**Характеристики объекта**	**Описание характеристик**
1	**2**	**3**
1.	Местоположение объекта	Московская область, Городской округ Подольск
2.	Площадь объекта +/- величина погрешности определения площади (Р +/- Дельта Р)	258974 кв. м ± 178 кв. м
3.	Иные характеристики объекта	

Раздел 2

Сведения о местоположении границ объекта

1. Система координат МСК-50, зона 2

2. Сведения о характерных точках границ объекта

Обозначение характерных точек границ	Координаты, м		Метод определения координат характерной точки	Средняя квадратическая погрешность положения характерной точки (Mt), м	Описание обозначения точки на местности (при наличии)
	X	Y			
1	2	3	4	5	6
1	435799.04	2197068.95	Картометрический	0,1	-
2	435821.34	2197049.88	Картометрический	0,1	-
3	435816.99	2197043.29	Картометрический	0,1	-
4	435836.34	2197029.05	Картометрический	0,1	-
5	435841.12	2197032.96	Картометрический	0,1	-
6	435887.15	2196993.62	Картометрический	0,1	-
7	435856.00	2196967.23	Картометрический	0,1	-
8	435792.95	2196819.21	Картометрический	0,1	-
9	435783.81	2196726.01	Картометрический	0,1	-
10	435801.21	2196664.71	Картометрический	0,1	-
11	435867.52	2196590.99	Картометрический	0,1	-
12	435892.19	2196439.04	Картометрический	0,1	-
13	435851.83	2196393.70	Картометрический	0,1	-
14	435690.42	2196412.76	Картометрический	0,1	-
15	435582.97	2196413.43	Картометрический	0,1	-
16	435410.41	2196427.02	Картометрический	0,1	-
17	435458.30	2196515.91	Картометрический	0,1	-
18	435316.98	2196681.37	Картометрический	0,1	-
19	435314.45	2196742.46	Картометрический	0,1	-
20	435277.26	2196788.55	Картометрический	0,1	-
21	435292.67	2196815.47	Картометрический	0,1	-
22	435377.47	2196896.98	Картометрический	0,1	-
23	435544.70	2196935.78	Картометрический	0,1	-
24	435554.94	2196938.16	Картометрический	0,1	-
25	435558.39	2196938.96	Картометрический	0,1	-
26	435568.74	2196941.36	Картометрический	0,1	-
27	435640.32	2196957.97	Картометрический	0,1	-
28	435661.67	2196963.19	Картометрический	0,1	-
29	435733.86	2196989.76	Картометрический	0,1	-
1	435799.04	2197068.95	Картометрический	0,1	-

Раздел 2					
Сведения о местоположении границ объекта					
3. Сведения о характерных точках части (частей) границы объекта					
Обозначение характерных точек границ	**Координаты, м**		**Метод определения координат характерной точки**	**Средняя квадратическая погрешность положения характерной точки (Mt), м**	**Описание обозначения точки на местности (при наличии)**
	X	**Y**			
1	**2**	**3**	**4**	**5**	**6**
-	-	-	-	-	-

Раздел 3							
Сведения о местоположении измененных (уточненных) границ объекта							
1. Система координат -							
2. Сведения о характерных точках границ объекта							
Обозначение характерных точек границ	**Существующие координаты, м**		**Измененные (уточненные) координаты, м**		**Метод определения координат характерной точки**	**Средняя квадратическая погрешность положения характерной точки (Mt), м**	**Описание обозначения точки на местности (при наличии)**
	X	**Y**	**X**	**Y**			
1	**2**	**3**	**4**	**5**	**6**	**7**	**8**
-	-	-	-	-	-	-	
3. Сведения о характерных точках части (частей) границы объекта							
Обозначение характерных точек границ	**Существующие координаты, м**		**Измененные (уточненные) координаты, м**		**Метод определения координат характерной точки**	**Средняя квадратическая погрешность положения характерной точки (Mt), м**	**Описание обозначения точки на местности (при наличии)**
	X	**Y**	**X**	**Y**			
1	**2**	**3**	**4**	**5**	**6**	**7**	**8**
-	-	-	-	-	-	-	

Раздел 4

План границ объекта

Масштаб 1:3500

Условные обозначения:

- граница объекта, местоположение которого описано
- границы муниципальных образований
- границы зон с особыми условиями использования территорий
- границы земельных участков по сведениям ЕГРН
- характерная точка границы объекта

Подпись_____Дата «_____»_____ 20___г.

Место для оттиска печати (при наличии) лица, составившего описание местоположения границ объекта

ОПИСАНИЕ МЕСТОПОЛОЖЕНИЯ ГРАНИЦ д. Хряслово		
(наименование объекта, местоположение границ которого описано (далее - объект))		
Раздел 1		
Сведения об объекте		
№ п/п	**Характеристики объекта**	**Описание характеристик**
1	**2**	**3**
1.	Местоположение объекта	Московская область, Городской округ Подольск
2.	Площадь объекта +/- величина погрешности определения площади (Р +/- Дельта Р)	717799 кв. м ± 297 кв. м
3.	Иные характеристики объекта	

Раздел 2

Сведения о местоположении границ объекта

1. Система координат МСК-50, зона 2

2. Сведения о характерных точках границ объекта

Обозначение характерных точек границ	Координаты, м		Метод определения координат характерной точки	Средняя квадратическая погрешность положения характерной точки (Mt), м	Описание обозначения точки на местности (при наличии)
	X	Y			
1	2	3	4	5	6
1	423916.01	2197257.86	Картометрический	0,1	-
2	423905.81	2197212.58	Картометрический	0,1	-
3	423893.88	2197213.52	Картометрический	0,1	-
4	423890.71	2197172.32	Картометрический	0,1	-
5	423888.96	2197149.69	Картометрический	0,1	-
6	423890.03	2197125.86	Картометрический	0,1	-
7	423874.79	2197108.45	Картометрический	0,1	-
8	423840.31	2197081.35	Картометрический	0,1	-
9	423840.05	2197079.65	Картометрический	0,1	-
10	423822.31	2197076.00	Картометрический	0,1	-
11	423822.91	2197072.01	Картометрический	0,1	-
12	423825.13	2197056.57	Картометрический	0,1	-
13	423814.79	2197059.01	Картометрический	0,1	-
14	423821.10	2196988.98	Картометрический	0,1	-
15	423816.87	2196985.08	Картометрический	0,1	-
16	423799.68	2196969.27	Картометрический	0,1	-
17	423721.06	2196957.59	Картометрический	0,1	-
18	423687.46	2196953.99	Картометрический	0,1	-
19	423650.73	2196944.59	Картометрический	0,1	-
20	423642.05	2196969.50	Картометрический	0,1	-
21	423640.09	2196969.45	Картометрический	0,1	-
22	423632.90	2196992.78	Картометрический	0,1	-
23	423623.45	2197037.70	Картометрический	0,1	-
24	423613.84	2197099.38	Картометрический	0,1	-
25	423608.99	2197136.77	Картометрический	0,1	-
26	423606.40	2197175.96	Картометрический	0,1	-
27	423600.72	2197210.89	Картометрический	0,1	-
28	423595.32	2197246.74	Картометрический	0,1	-
29	423593.64	2197257.83	Картометрический	0,1	-
30	423591.71	2197292.40	Картометрический	0,1	-
31	423594.16	2197358.49	Картометрический	0,1	-
32	423595.93	2197384.74	Картометрический	0,1	-
33	423603.79	2197400.39	Картометрический	0,1	-
34	423618.81	2197407.52	Картометрический	0,1	-
35	423641.74	2197408.72	Картометрический	0,1	-

Раздел 2					
Сведения о местоположении границ объекта					
Обозначение характерных точек границ	**Координаты, м**		**Метод определения координат характерной точки**	**Средняя квадратическая погрешность положения характерной точки (Mt), м**	**Описание обозначения точки на местности (при наличии)**
	X	**Y**			
1	**2**	**3**	**4**	**5**	**6**
36	423645.93	2197410.19	Картометрический	0,1	-
37	423647.19	2197411.97	Картометрический	0,1	-
38	423647.03	2197418.82	Картометрический	0,1	-
39	423639.10	2197457.91	Картометрический	0,1	-
40	423637.71	2197467.83	Картометрический	0,1	-
41	423638.62	2197479.90	Картометрический	0,1	-
42	423644.53	2197491.88	Картометрический	0,1	-
43	423657.55	2197506.00	Картометрический	0,1	-
44	423675.45	2197519.66	Картометрический	0,1	-
45	423686.07	2197533.47	Картометрический	0,1	-
46	423640.08	2197519.18	Картометрический	0,1	-
47	423617.55	2197603.59	Картометрический	0,1	-
48	423659.31	2197627.91	Картометрический	0,1	-
49	423642.13	2197633.14	Картометрический	0,1	-
50	423641.30	2197633.99	Картометрический	0,1	-
51	423699.73	2197642.40	Картометрический	0,1	-
52	423836.07	2197684.22	Картометрический	0,1	-
53	423906.92	2197733.79	Картометрический	0,1	-
54	423917.18	2197736.19	Картометрический	0,1	-
55	423962.07	2197807.13	Картометрический	0,1	-
56	424009.89	2197882.71	Картометрический	0,1	-
57	424031.17	2197881.53	Картометрический	0,1	-
58	424031.54	2197881.85	Картометрический	0,1	-
59	424032.32	2197883.96	Картометрический	0,1	-
60	424031.61	2197887.22	Картометрический	0,1	-
61	424037.07	2197897.88	Картометрический	0,1	-
62	424042.07	2197938.37	Картометрический	0,1	-
63	424067.20	2197971.89	Картометрический	0,1	-
64	424102.81	2197992.35	Картометрический	0,1	-
65	424122.67	2198005.18	Картометрический	0,1	-
66	424137.90	2198015.01	Картометрический	0,1	-
67	424147.28	2198021.39	Картометрический	0,1	-
68	424149.59	2198033.33	Картометрический	0,1	-
69	424150.08	2198058.82	Картометрический	0,1	-
70	424149.71	2198068.69	Картометрический	0,1	-
71	424159.53	2198083.64	Картометрический	0,1	-
72	424159.61	2198085.30	Картометрический	0,1	-
73	424158.83	2198088.25	Картометрический	0,1	-
74	424158.93	2198090.29	Картометрический	0,1	-
75	424164.49	2198102.26	Картометрический	0,1	-

Раздел 2					
Сведения о местоположении границ объекта					
Обозначение характерных точек границ	**Координаты, м**		**Метод определения координат характерной точки**	**Средняя квадратическая погрешность положения характерной точки (Mt), м**	**Описание обозначения точки на местности (при наличии)**
	X	**Y**			
1	**2**	**3**	**4**	**5**	**6**
76	424168.28	2198106.94	Картометрический	0,1	-
77	424178.32	2198115.26	Картометрический	0,1	-
78	424191.30	2198121.93	Картометрический	0,1	-
79	424196.11	2198122.61	Картометрический	0,1	-
80	424198.64	2198118.84	Картометрический	0,1	-
81	424197.25	2198114.25	Картометрический	0,1	-
82	424200.73	2198107.79	Картометрический	0,1	-
83	424205.63	2198106.11	Картометрический	0,1	-
84	424216.28	2198108.03	Картометрический	0,1	-
85	424222.34	2198109.59	Картометрический	0,1	-
86	424227.11	2198112.22	Картометрический	0,1	-
87	424245.11	2198120.07	Картометрический	0,1	-
88	424249.08	2198120.37	Картометрический	0,1	-
89	424255.20	2198119.83	Картометрический	0,1	-
90	424259.39	2198120.48	Картометрический	0,1	-
91	424263.87	2198122.40	Картометрический	0,1	-
92	424277.35	2198119.07	Картометрический	0,1	-
93	424281.24	2198116.68	Картометрический	0,1	-
94	424281.82	2198115.01	Картометрический	0,1	-
95	424284.84	2198115.19	Картометрический	0,1	-
96	424302.75	2198104.26	Картометрический	0,1	-
97	424303.00	2198082.76	Картометрический	0,1	-
98	424303.24	2198061.81	Картометрический	0,1	-
99	424290.79	2198038.80	Картометрический	0,1	-
100	424280.95	2198020.62	Картометрический	0,1	-
101	424332.89	2197983.24	Картометрический	0,1	-
102	424341.78	2197992.54	Картометрический	0,1	-
103	424354.20	2198005.52	Картометрический	0,1	-
104	424358.85	2198013.14	Картометрический	0,1	-
105	424360.43	2198015.73	Картометрический	0,1	-
106	424368.89	2198029.59	Картометрический	0,1	-
107	424341.18	2198044.54	Картометрический	0,1	-
108	424339.21	2198045.60	Картометрический	0,1	-
109	424327.97	2198070.70	Картометрический	0,1	-
110	424316.75	2198095.75	Картометрический	0,1	-
111	424313.95	2198102.00	Картометрический	0,1	-
112	424315.66	2198103.32	Картометрический	0,1	-
113	424317.77	2198107.02	Картометрический	0,1	-
114	424320.44	2198109.31	Картометрический	0,1	-
115	424321.87	2198112.50	Картометрический	0,1	-

Раздел 2					
Сведения о местоположении границ объекта					
Обозначение характерных точек границ	**Координаты, м**		**Метод определения координат характерной точки**	**Средняя квадратическая погрешность положения характерной точки (Mt), м**	**Описание обозначения точки на местности (при наличии)**
	X	**Y**			
1	**2**	**3**	**4**	**5**	**6**
116	424322.29	2198116.13	Картометрический	0,1	-
117	424326.28	2198121.99	Картометрический	0,1	-
118	424326.55	2198123.91	Картометрический	0,1	-
119	424328.11	2198129.60	Картометрический	0,1	-
120	424327.60	2198132.36	Картометрический	0,1	-
121	424327.72	2198137.30	Картометрический	0,1	-
122	424326.76	2198143.11	Картометрический	0,1	-
123	424327.40	2198146.31	Картометрический	0,1	-
124	424327.08	2198149.24	Картометрический	0,1	-
125	424325.72	2198153.58	Картометрический	0,1	-
126	424326.61	2198158.68	Картометрический	0,1	-
127	424344.04	2198157.82	Картометрический	0,1	-
128	424416.50	2198076.77	Картометрический	0,1	-
129	424436.72	2198054.14	Картометрический	0,1	-
130	424489.49	2197991.31	Картометрический	0,1	-
131	424467.56	2197952.57	Картометрический	0,1	-
132	424453.88	2197932.71	Картометрический	0,1	-
133	424441.36	2197917.36	Картометрический	0,1	-
134	424430.38	2197905.07	Картометрический	0,1	-
135	424415.81	2197884.54	Картометрический	0,1	-
136	424413.94	2197881.08	Картометрический	0,1	-
137	424403.37	2197861.56	Картометрический	0,1	-
138	424402.55	2197860.04	Картометрический	0,1	-
139	424392.74	2197836.12	Картометрический	0,1	-
140	424381.87	2197810.09	Картометрический	0,1	-
141	424372.48	2197785.93	Картометрический	0,1	-
142	424364.47	2197756.41	Картометрический	0,1	-
143	424370.57	2197753.44	Картометрический	0,1	-
144	424379.02	2197749.34	Картометрический	0,1	-
145	424379.26	2197750.31	Картометрический	0,1	-
146	424387.06	2197749.46	Картометрический	0,1	-
147	424418.73	2197745.99	Картометрический	0,1	-
148	424543.71	2197732.33	Картометрический	0,1	-
149	424534.34	2197658.26	Картометрический	0,1	-
150	424534.34	2197658.28	Картометрический	0,1	-
151	424533.33	2197650.25	Картометрический	0,1	-
152	424531.96	2197639.41	Картометрический	0,1	-
153	424595.08	2197613.16	Картометрический	0,1	-
154	424605.99	2197541.63	Картометрический	0,1	-
155	424610.15	2197514.37	Картометрический	0,1	-

Раздел 2					
Сведения о местоположении границ объекта					
Обозначение характерных точек границ	**Координаты, м**		**Метод определения координат характерной точки**	**Средняя квадратическая погрешность положения характерной точки (Mt), м**	**Описание обозначения точки на местности (при наличии)**
	X	**Y**			
1	**2**	**3**	**4**	**5**	**6**
156	424610.65	2197513.87	Картометрический	0,1	-
157	424656.46	2197467.77	Картометрический	0,1	-
158	424677.91	2197446.18	Картометрический	0,1	-
159	424723.82	2197574.11	Картометрический	0,1	-
160	424791.14	2197569.76	Картометрический	0,1	-
161	424882.62	2197560.61	Картометрический	0,1	-
162	424893.45	2197548.49	Картометрический	0,1	-
163	424894.58	2197549.35	Картометрический	0,1	-
164	424895.91	2197547.85	Картометрический	0,1	-
165	424894.93	2197546.83	Картометрический	0,1	-
166	424917.24	2197521.85	Картометрический	0,1	-
167	424904.21	2197409.12	Картометрический	0,1	-
168	424835.25	2197355.85	Картометрический	0,1	-
169	424837.65	2197344.23	Картометрический	0,1	-
170	424825.74	2197333.42	Картометрический	0,1	-
171	424689.40	2197359.95	Картометрический	0,1	-
172	424680.46	2197342.07	Картометрический	0,1	-
173	424680.44	2197342.02	Картометрический	0,1	-
174	424656.99	2197295.10	Картометрический	0,1	-
175	424654.18	2197289.47	Картометрический	0,1	-
176	424470.45	2197344.05	Картометрический	0,1	-
177	424344.32	2197319.07	Картометрический	0,1	-
178	424250.19	2197253.18	Картометрический	0,1	-
179	424240.89	2197246.67	Картометрический	0,1	-
180	424241.17	2197248.09	Картометрический	0,1	-
181	424237.12	2197241.77	Картометрический	0,1	-
182	424224.99	2197222.82	Картометрический	0,1	-
183	424229.19	2197197.36	Картометрический	0,1	-
184	424232.78	2197175.66	Картометрический	0,1	-
185	424221.76	2197171.05	Картометрический	0,1	-
186	424214.31	2197164.71	Картометрический	0,1	-
187	424204.61	2197167.32	Картометрический	0,1	-
188	424188.57	2197169.25	Картометрический	0,1	-
189	424185.97	2197169.56	Картометрический	0,1	-
190	424169.57	2197169.19	Картометрический	0,1	-
191	424142.84	2197161.95	Картометрический	0,1	-
192	424137.94	2197158.65	Картометрический	0,1	-
193	424122.75	2197148.45	Картометрический	0,1	-
194	424119.69	2197151.68	Картометрический	0,1	-
195	424115.13	2197148.89	Картометрический	0,1	-

Раздел 2					
Сведения о местоположении границ объекта					
Обозначение характерных точек границ	**Координаты, м**		**Метод определения координат характерной точки**	**Средняя квадратическая погрешность положения характерной точки (Mt), м**	**Описание обозначения точки на местности (при наличии)**
	X	**Y**			
1	**2**	**3**	**4**	**5**	**6**
196	424116.10	2197143.27	Картометрический	0,1	-
197	424105.33	2197136.35	Картометрический	0,1	-
198	424074.10	2197116.30	Картометрический	0,1	-
199	424073.79	2197118.26	Картометрический	0,1	-
200	424071.45	2197119.00	Картометрический	0,1	-
201	424071.49	2197122.25	Картометрический	0,1	-
202	424072.07	2197129.60	Картометрический	0,1	-
203	424073.12	2197133.23	Картометрический	0,1	-
204	424077.76	2197139.32	Картометрический	0,1	-
205	424078.32	2197145.46	Картометрический	0,1	-
206	424076.46	2197150.43	Картометрический	0,1	-
207	424067.00	2197156.68	Картометрический	0,1	-
208	424058.33	2197159.73	Картометрический	0,1	-
209	424052.56	2197160.37	Картометрический	0,1	-
210	424047.07	2197162.11	Картометрический	0,1	-
211	424034.20	2197171.38	Картометрический	0,1	-
212	424025.61	2197173.53	Картометрический	0,1	-
213	424003.08	2197173.65	Картометрический	0,1	-
214	423982.68	2197171.90	Картометрический	0,1	-
215	423976.17	2197177.14	Картометрический	0,1	-
216	423974.24	2197195.66	Картометрический	0,1	-
217	423976.31	2197201.97	Картометрический	0,1	-
218	423976.99	2197207.27	Картометрический	0,1	-
219	423980.78	2197213.62	Картометрический	0,1	-
220	423980.81	2197215.15	Картометрический	0,1	-
221	423982.69	2197223.61	Картометрический	0,1	-
222	423984.33	2197227.65	Картометрический	0,1	-
223	423984.95	2197233.65	Картометрический	0,1	-
224	423986.24	2197239.01	Картометрический	0,1	-
225	423983.81	2197244.15	Картометрический	0,1	-
226	423974.39	2197247.77	Картометрический	0,1	-
227	423951.79	2197251.01	Картометрический	0,1	-
228	423938.09	2197255.43	Картометрический	0,1	-
229	423922.76	2197256.30	Картометрический	0,1	-
230	423917.04	2197262.42	Картометрический	0,1	-
1	423916.01	2197257.86	Картометрический	0,1	-

Раздел 2					
Сведения о местоположении границ объекта					
3. Сведения о характерных точках части (частей) границы объекта					
Обозначение характерных точек границ	**Координаты, м**		**Метод определения координат характерной точки**	**Средняя квадратическая погрешность положения характерной точки (Mt), м**	**Описание обозначения точки на местности (при наличии)**
	X	**Y**			
1	**2**	**3**	**4**	**5**	**6**
-	-	-	-	-	-

Раздел 3							
Сведения о местоположении измененных (уточненных) границ объекта							
1. Система координат -							
2. Сведения о характерных точках границ объекта							
Обозначение характерных точек границ	**Существующие координаты, м**		**Измененные (уточненные) координаты, м**		**Метод определения координат характерной точки**	**Средняя квадратическая погрешность положения характерной точки (Mt), м**	**Описание обозначения точки на местности (при наличии)**
	X	**Y**	**X**	**Y**			
1	**2**	**3**	**4**	**5**	**6**	**7**	**8**
-	-	-	-	-	-	-	
3. Сведения о характерных точках части (частей) границы объекта							
Обозначение характерных точек границ	**Существующие координаты, м**		**Измененные (уточненные) координаты, м**		**Метод определения координат характерной точки**	**Средняя квадратическая погрешность положения характерной точки (Mt), м**	**Описание обозначения точки на местности (при наличии)**
	X	**Y**	**X**	**Y**			
1	**2**	**3**	**4**	**5**	**6**	**7**	**8**
-	-	-	-	-	-	-	

Раздел 4

План границ объекта

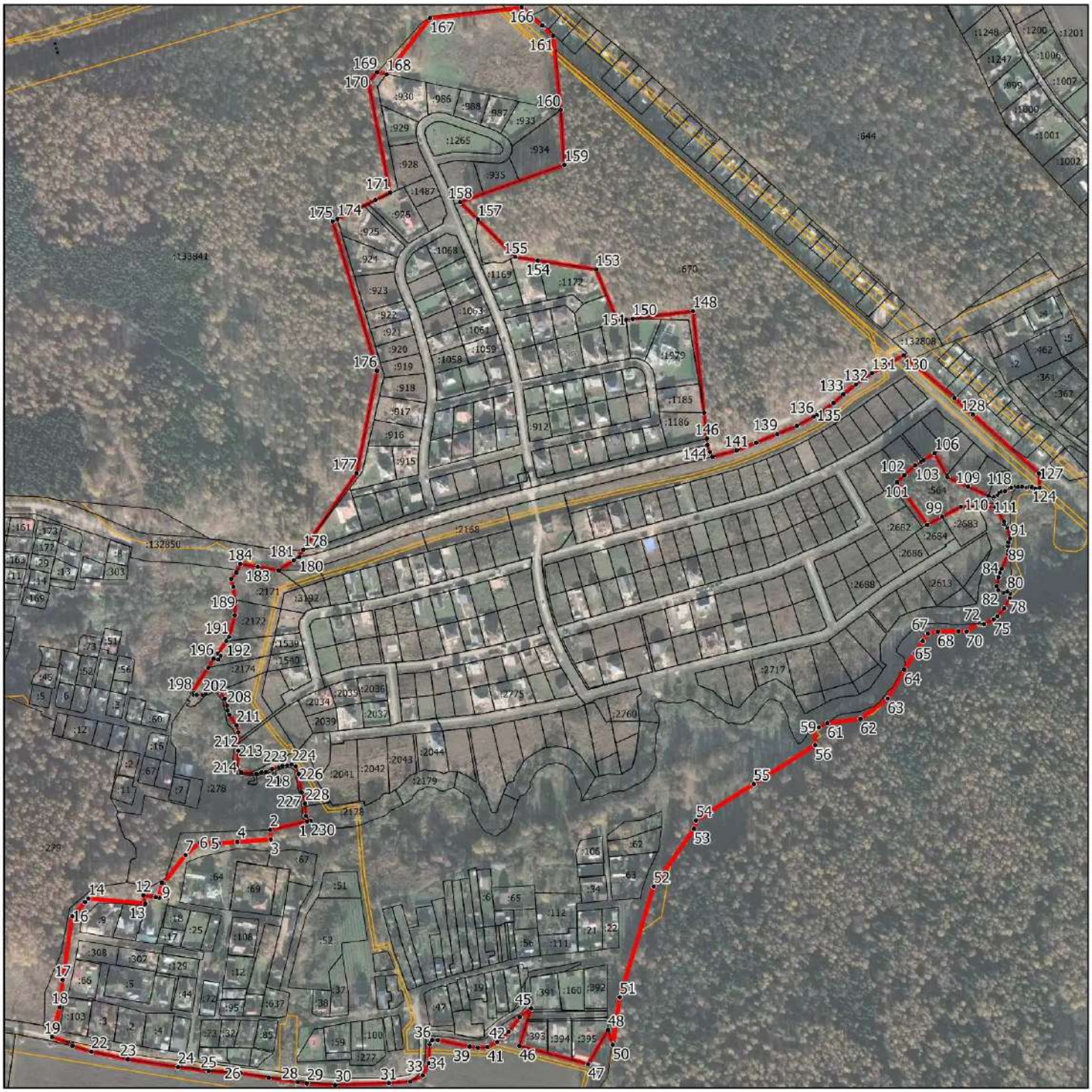

Масштаб 1:6500

Условные обозначения:

- граница объекта, местоположение которого описано
- границы муниципальных образований
- границы зон с особыми условиями использования территорий
- границы земельных участков по сведениям ЕГРН
- характерная точка границы объекта

Подпись_____Дата «_____»_____20___г.

Место для оттиска печати (при наличии) лица, составившего описание местоположения границ объекта

ОПИСАНИЕ МЕСТОПОЛОЖЕНИЯ ГРАНИЦ д. Яковлево		
(наименование объекта, местоположение границ которого описано (далее - объект))		
Раздел 1		
Сведения об объекте		
№ п/п	**Характеристики объекта**	**Описание характеристик**
1	**2**	**3**
1.	Местоположение объекта	Московская область, Городской округ Подольск
2.	Площадь объекта +/- величина погрешности определения площади (Р +/- Дельта Р)	470209 кв. м ± 240 кв. м
3.	Иные характеристики объекта	

Раздел 2

Сведения о местоположении границ объекта

1. Система координат МСК-50, зона 2

2. Сведения о характерных точках границ объекта

Обозначение характерных точек границ	Координаты, м		Метод определения координат характерной точки	Средняя квадратическая погрешность положения характерной точки (Mt), м	Описание обозначения точки на местности (при наличии)
	X	Y			
1	2	3	4	5	6
1	440588.25	2198773.03	Картометрический	0,1	-
2	440561.54	2198766.05	Картометрический	0,1	-
3	440560.03	2198765.85	Картометрический	0,1	-
4	440557.95	2198764.64	Картометрический	0,1	-
5	440554.44	2198762.94	Картометрический	0,1	-
6	440547.82	2198759.90	Картометрический	0,1	-
7	440545.00	2198758.74	Картометрический	0,1	-
8	440541.99	2198757.83	Картометрический	0,1	-
9	440535.37	2198755.90	Картометрический	0,1	-
10	440529.70	2198754.53	Картометрический	0,1	-
11	440524.40	2198753.31	Картометрический	0,1	-
12	440519.35	2198752.37	Картометрический	0,1	-
13	440508.19	2198750.63	Картометрический	0,1	-
14	440502.49	2198749.82	Картометрический	0,1	-
15	440457.87	2198923.15	Картометрический	0,1	-
16	440456.96	2198936.44	Картометрический	0,1	-
17	440450.49	2198963.20	Картометрический	0,1	-
18	440442.02	2198992.66	Картометрический	0,1	-
19	440437.30	2199017.33	Картометрический	0,1	-
20	440430.61	2199053.72	Картометрический	0,1	-
21	440379.93	2199278.45	Картометрический	0,1	-
22	440374.94	2199300.93	Картометрический	0,1	-
23	440302.70	2199570.06	Картометрический	0,1	-
24	440258.25	2199555.54	Картометрический	0,1	-
25	440221.61	2199745.37	Картометрический	0,1	-
26	440221.34	2199751.14	Картометрический	0,1	-
27	440204.52	2199761.57	Картометрический	0,1	-
28	440203.30	2199790.22	Картометрический	0,1	-
29	440217.99	2199823.36	Картометрический	0,1	-
30	440245.13	2199863.62	Картометрический	0,1	-
31	440252.35	2199860.61	Картометрический	0,1	-
32	440337.79	2200098.32	Картометрический	0,1	-
33	440353.52	2200185.76	Картометрический	0,1	-
34	440377.01	2200333.30	Картометрический	0,1	-
35	440386.38	2200387.89	Картометрический	0,1	-

Раздел 2					
Сведения о местоположении границ объекта					
Обозначение характерных точек границ	**Координаты, м**		**Метод определения координат характерной точки**	**Средняя квадратическая погрешность положения характерной точки (Mt), м**	**Описание обозначения точки на местности (при наличии)**
	X	**Y**			
1	**2**	**3**	**4**	**5**	**6**
36	440424.38	2200375.20	Картометрический	0,1	-
37	440460.61	2200567.15	Картометрический	0,1	-
38	440494.20	2200536.69	Картометрический	0,1	-
39	440479.37	2200394.38	Картометрический	0,1	-
40	440442.52	2200366.10	Картометрический	0,1	-
41	440483.19	2200351.92	Картометрический	0,1	-
42	440510.00	2200378.34	Картометрический	0,1	-
43	440563.40	2200364.05	Картометрический	0,1	-
44	440577.84	2200311.72	Картометрический	0,1	-
45	440551.88	2200147.35	Картометрический	0,1	-
46	440576.98	2200141.97	Картометрический	0,1	-
47	440557.18	2200027.28	Картометрический	0,1	-
48	440552.44	2199968.11	Картометрический	0,1	-
49	440534.97	2199934.82	Картометрический	0,1	-
50	440535.28	2199907.16	Картометрический	0,1	-
51	440517.72	2199881.46	Картометрический	0,1	-
52	440500.40	2199832.99	Картометрический	0,1	-
53	440503.55	2199793.97	Картометрический	0,1	-
54	440540.56	2199729.30	Картометрический	0,1	-
55	440560.93	2199653.04	Картометрический	0,1	-
56	440575.09	2199645.62	Картометрический	0,1	-
57	440581.87	2199620.74	Картометрический	0,1	-
58	440573.34	2199609.25	Картометрический	0,1	-
59	440578.68	2199568.63	Картометрический	0,1	-
60	440594.93	2199567.73	Картометрический	0,1	-
61	440610.21	2199525.99	Картометрический	0,1	-
62	440625.15	2199511.37	Картометрический	0,1	-
63	440639.02	2199508.75	Картометрический	0,1	-
64	440653.28	2199513.54	Картометрический	0,1	-
65	440656.33	2199528.84	Картометрический	0,1	-
66	440689.03	2199494.99	Картометрический	0,1	-
67	440710.44	2199479.05	Картометрический	0,1	-
68	440701.73	2199474.32	Картометрический	0,1	-
69	440690.64	2199475.58	Картометрический	0,1	-
70	440671.63	2199482.76	Картометрический	0,1	-
71	440661.54	2199477.56	Картометрический	0,1	-
72	440649.22	2199465.39	Картометрический	0,1	-
73	440631.56	2199424.98	Картометрический	0,1	-
74	440630.33	2199422.16	Картометрический	0,1	-
75	440631.04	2199400.89	Картометрический	0,1	-

Раздел 2					
Сведения о местоположении границ объекта					
Обозначение характерных точек границ	**Координаты, м**		**Метод определения координат характерной точки**	**Средняя квадратическая погрешность положения характерной точки (Mt), м**	**Описание обозначения точки на местности (при наличии)**
	X	**Y**			
1	**2**	**3**	**4**	**5**	**6**
76	440661.05	2199399.39	Картометрический	0,1	-
77	440669.77	2199396.91	Картометрический	0,1	-
78	440680.49	2199374.37	Картометрический	0,1	-
79	440692.36	2199365.98	Картометрический	0,1	-
80	440698.26	2199365.35	Картометрический	0,1	-
81	440698.39	2199350.00	Картометрический	0,1	-
82	440703.39	2199347.86	Картометрический	0,1	-
83	440707.69	2199332.56	Картометрический	0,1	-
84	440708.26	2199308.35	Картометрический	0,1	-
85	440715.39	2199289.72	Картометрический	0,1	-
86	440729.75	2199281.25	Картометрический	0,1	-
87	440733.54	2199277.66	Картометрический	0,1	-
88	440745.04	2199280.57	Картометрический	0,1	-
89	440755.09	2199289.47	Картометрический	0,1	-
90	440760.90	2199305.73	Картометрический	0,1	-
91	440770.22	2199297.97	Картометрический	0,1	-
92	440792.17	2199275.79	Картометрический	0,1	-
93	440793.52	2199273.41	Картометрический	0,1	-
94	440796.40	2199268.33	Картометрический	0,1	-
95	440785.43	2199259.52	Картометрический	0,1	-
96	440779.12	2199259.48	Картометрический	0,1	-
97	440742.06	2199259.26	Картометрический	0,1	-
98	440733.85	2199254.77	Картометрический	0,1	-
99	440720.57	2199247.51	Картометрический	0,1	-
100	440719.58	2199246.97	Картометрический	0,1	-
101	440707.62	2199204.28	Картометрический	0,1	-
102	440714.21	2199193.26	Картометрический	0,1	-
103	440728.55	2199189.72	Картометрический	0,1	-
104	440749.33	2199189.04	Картометрический	0,1	-
105	440757.21	2199186.36	Картометрический	0,1	-
106	440750.45	2199164.85	Картометрический	0,1	-
107	440749.99	2199132.97	Картометрический	0,1	-
108	440733.93	2199126.17	Картометрический	0,1	-
109	440722.62	2199119.93	Картометрический	0,1	-
110	440713.10	2199113.46	Картометрический	0,1	-
111	440702.38	2199104.85	Картометрический	0,1	-
112	440690.97	2199092.91	Картометрический	0,1	-
113	440685.20	2199085.91	Картометрический	0,1	-
114	440679.53	2199077.23	Картометрический	0,1	-
115	440672.87	2199063.04	Картометрический	0,1	-

Раздел 2					
Сведения о местоположении границ объекта					
Обозначение характерных точек границ	**Координаты, м**		**Метод определения координат характерной точки**	**Средняя квадратическая погрешность положения характерной точки (Mt), м**	**Описание обозначения точки на местности (при наличии)**
	X	**Y**			
1	**2**	**3**	**4**	**5**	**6**
116	440666.48	2199044.74	Картометрический	0,1	-
117	440657.20	2198995.47	Картометрический	0,1	-
118	440652.57	2198968.10	Картометрический	0,1	-
119	440646.40	2198945.32	Картометрический	0,1	-
120	440639.93	2198916.41	Картометрический	0,1	-
121	440629.64	2198915.55	Картометрический	0,1	-
122	440605.66	2198838.80	Картометрический	0,1	-
123	440597.16	2198812.02	Картометрический	0,1	-
124	440594.45	2198804.77	Картометрический	0,1	-
125	440591.95	2198798.95	Картометрический	0,1	-
126	440589.36	2198793.58	Картометрический	0,1	-
127	440588.36	2198791.79	Картометрический	0,1	-
128	440586.37	2198788.98	Картометрический	0,1	-
1	440588.25	2198773.03	Картометрический	0,1	-
129	440598.27	2198715.36	Картометрический	0,1	-
130	440621.15	2198789.11	Картометрический	0,1	-
131	440620.35	2198789.35	Картометрический	0,1	-
132	440635.85	2198845.18	Картометрический	0,1	-
133	440633.97	2198845.51	Картометрический	0,1	-
134	440639.44	2198862.50	Картометрический	0,1	-
135	440638.03	2198863.15	Картометрический	0,1	-
136	440658.26	2198931.06	Картометрический	0,1	-
137	440658.08	2198917.65	Картометрический	0,1	-
138	440693.69	2199038.20	Картометрический	0,1	-
139	440703.21	2199061.84	Картометрический	0,1	-
140	440717.28	2199082.14	Картометрический	0,1	-
141	440723.19	2199075.97	Картометрический	0,1	-
142	440735.46	2199063.16	Картометрический	0,1	-
143	440773.59	2199023.38	Картометрический	0,1	-
144	440782.96	2198977.20	Картометрический	0,1	-
145	440783.05	2198899.76	Картометрический	0,1	-
146	440783.05	2198894.97	Картометрический	0,1	-
147	440792.48	2198858.45	Картометрический	0,1	-
148	440771.58	2198812.48	Картометрический	0,1	-
149	440765.69	2198815.27	Картометрический	0,1	-
150	440757.79	2198797.36	Картометрический	0,1	-
151	440775.08	2198784.56	Картометрический	0,1	-
152	440744.11	2198766.79	Картометрический	0,1	-
153	440655.62	2198716.03	Картометрический	0,1	-
154	440639.66	2198706.88	Картометрический	0,1	-

Раздел 2					
Сведения о местоположении границ объекта					
Обозначение характерных точек границ	**Координаты, м**		**Метод определения координат характерной точки**	**Средняя квадратическая погрешность положения характерной точки (Mt), м**	**Описание обозначения точки на местности (при наличии)**
	X	**Y**			
1	**2**	**3**	**4**	**5**	**6**
155	440629.25	2198709.01	Картометрический	0,1	-
156	440622.51	2198710.39	Картометрический	0,1	-
157	440616.70	2198711.58	Картометрический	0,1	-
158	440613.54	2198712.23	Картометрический	0,1	-
129	440598.27	2198715.36	Картометрический	0,1	-
3. Сведения о характерных точках части (частей) границы объекта					
Обозначение характерных точек границ	**Координаты, м**		**Метод определения координат характерной точки**	**Средняя квадратическая погрешность положения характерной точки (Mt), м**	**Описание обозначения точки на местности (при наличии)**
	X	**Y**			
1	**2**	**3**	**4**	**5**	**6**
-	-	-	-	-	-

Раздел 3							
Сведения о местоположении измененных (уточненных) границ объекта							
1. Система координат -							
2. Сведения о характерных точках границ объекта							
Обозначение характерных точек границ	**Существующие координаты, м**		**Измененные (уточненные) координаты, м**		**Метод определения координат характерной точки**	**Средняя квадратическая погрешность положения характерной точки (Mt), м**	**Описание обозначения точки на местности (при наличии)**
	X	**Y**	**X**	**Y**			
1	**2**	**3**	**4**	**5**	**6**	**7**	**8**
-	-	-	-	-	-	-	
3. Сведения о характерных точках части (частей) границы объекта							
Обозначение характерных точек границ	**Существующие координаты, м**		**Измененные (уточненные) координаты, м**		**Метод определения координат характерной точки**	**Средняя квадратическая погрешность положения характерной точки (Mt), м**	**Описание обозначения точки на местности (при наличии)**
	X	**Y**	**X**	**Y**			
1	**2**	**3**	**4**	**5**	**6**	**7**	**8**
-	-	-	-	-	-	-	

Раздел 4

План границ объекта

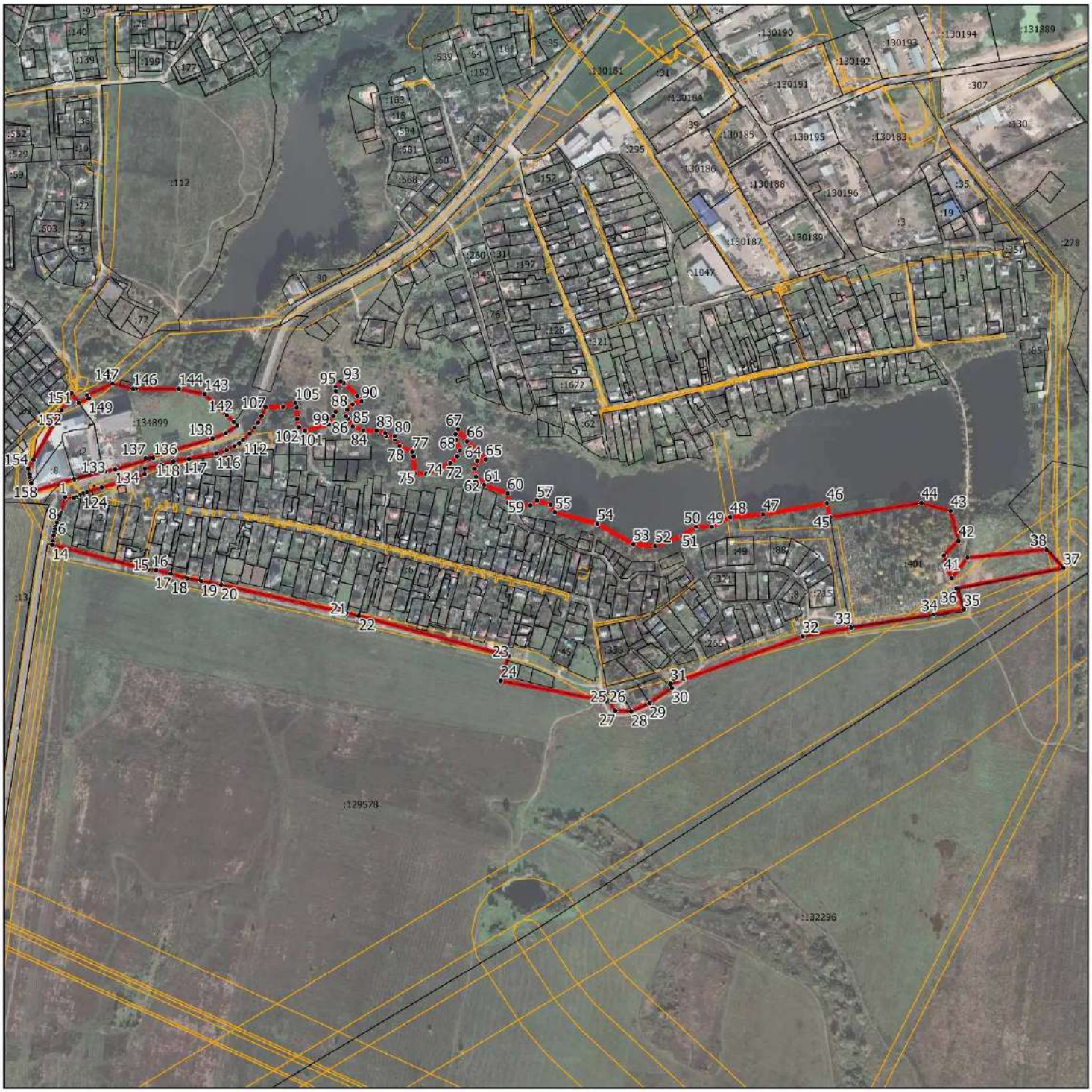

Масштаб 1:9500

Условные обозначения:

- граница объекта, местоположение которого описано
- границы муниципальных образований
- границы зон с особыми условиями использования территорий
- границы земельных участков по сведениям ЕГРН
- характерная точка границы объекта

Подпись_____Дата «_____»_____20___г.

Место для оттиска печати (при наличии) лица, составившего описание местоположения границ объекта

ОПИСАНИЕ МЕСТОПОЛОЖЕНИЯ ГРАНИЦ п. Александровка		
(наименование объекта, местоположение границ которого описано (далее - объект))		
Раздел 1		
Сведения об объекте		
№ п/п	**Характеристики объекта**	**Описание характеристик**
1	**2**	**3**
1.	Местоположение объекта	Московская область, Городской округ Подольск
2.	Площадь объекта +/- величина погрешности определения площади (Р +/- Дельта Р)	738304 кв. м ± 301 кв. м
3.	Иные характеристики объекта	

Раздел 2

Сведения о местоположении границ объекта

1. Система координат МСК-50, зона 2

2. Сведения о характерных точках границ объекта

Обозначение характерных точек границ	Координаты, м		Метод определения координат характерной точки	Средняя квадратическая погрешность положения характерной точки (Mt), м	Описание обозначения точки на местности (при наличии)
	X	Y			
1	2	3	4	5	6
1	430458.89	2194673.25	Картометрический	0,1	-
2	430457.28	2194675.83	Картометрический	0,1	-
3	430447.91	2194667.45	Картометрический	0,1	-
4	430435.44	2194687.53	Картометрический	0,1	-
5	430372.65	2194752.56	Картометрический	0,1	-
6	430366.60	2194753.57	Картометрический	0,1	-
7	430372.09	2194744.41	Картометрический	0,1	-
8	430363.74	2194740.12	Картометрический	0,1	-
9	430355.00	2194742.10	Картометрический	0,1	-
10	430339.01	2194748.11	Картометрический	0,1	-
11	430336.29	2194754.39	Картометрический	0,1	-
12	430297.30	2194756.36	Картометрический	0,1	-
13	430223.13	2194723.33	Картометрический	0,1	-
14	430172.51	2194690.15	Картометрический	0,1	-
15	430162.62	2194695.79	Картометрический	0,1	-
16	430160.38	2194714.35	Картометрический	0,1	-
17	430131.27	2194731.09	Картометрический	0,1	-
18	430130.31	2194734.66	Картометрический	0,1	-
19	430110.25	2194771.12	Картометрический	0,1	-
20	430075.74	2194833.94	Картометрический	0,1	-
21	430018.67	2194840.04	Картометрический	0,1	-
22	430015.78	2194845.12	Картометрический	0,1	-
23	430017.81	2194849.83	Картометрический	0,1	-
24	430013.78	2194851.02	Картометрический	0,1	-
25	430022.58	2194884.01	Картометрический	0,1	-
26	430013.29	2194909.75	Картометрический	0,1	-
27	430016.62	2194914.25	Картометрический	0,1	-
28	430017.98	2194914.19	Картометрический	0,1	-
29	430013.59	2194933.45	Картометрический	0,1	-
30	430073.22	2194923.46	Картометрический	0,1	-
31	430072.13	2194926.39	Картометрический	0,1	-
32	430079.34	2194934.95	Картометрический	0,1	-
33	430096.82	2195032.46	Картометрический	0,1	-
34	430101.11	2195131.07	Картометрический	0,1	-
35	430059.93	2195132.48	Картометрический	0,1	-

Раздел 2					
Сведения о местоположении границ объекта					
Обозначение характерных точек границ	**Координаты, м**		**Метод определения координат характерной точки**	**Средняя квадратическая погрешность положения характерной точки (Mt), м**	**Описание обозначения точки на местности (при наличии)**
	X	**Y**			
1	**2**	**3**	**4**	**5**	**6**
36	430070.99	2195191.64	Картометрический	0,1	-
37	430115.75	2195205.28	Картометрический	0,1	-
38	430191.94	2195218.38	Картометрический	0,1	-
39	430232.95	2195222.00	Картометрический	0,1	-
40	430264.76	2195224.79	Картометрический	0,1	-
41	430285.65	2195226.65	Картометрический	0,1	-
42	430303.55	2195228.23	Картометрический	0,1	-
43	430384.39	2195235.36	Картометрический	0,1	-
44	430414.73	2195259.50	Картометрический	0,1	-
45	430422.43	2195267.22	Картометрический	0,1	-
46	430395.45	2195273.24	Картометрический	0,1	-
47	430391.71	2195299.33	Картометрический	0,1	-
48	430416.36	2195317.03	Картометрический	0,1	-
49	430435.19	2195320.89	Картометрический	0,1	-
50	430448.22	2195299.05	Картометрический	0,1	-
51	430455.79	2195302.38	Картометрический	0,1	-
52	430455.74	2195303.39	Картометрический	0,1	-
53	430458.50	2195303.56	Картометрический	0,1	-
54	430477.75	2195312.04	Картометрический	0,1	-
55	430565.40	2195336.41	Картометрический	0,1	-
56	430811.34	2195419.70	Картометрический	0,1	-
57	430830.22	2195426.09	Картометрический	0,1	-
58	430839.42	2195440.23	Картометрический	0,1	-
59	430845.30	2195449.26	Картометрический	0,1	-
60	430834.04	2195459.04	Картометрический	0,1	-
61	430857.41	2195482.48	Картометрический	0,1	-
62	430863.48	2195477.21	Картометрический	0,1	-
63	430881.69	2195505.19	Картометрический	0,1	-
64	430857.48	2195518.44	Картометрический	0,1	-
65	430818.49	2195539.64	Картометрический	0,1	-
66	430828.27	2195556.50	Картометрический	0,1	-
67	430867.15	2195536.10	Картометрический	0,1	-
68	430915.52	2195510.65	Картометрический	0,1	-
69	430909.12	2195498.94	Картометрический	0,1	-
70	430912.13	2195497.02	Картометрический	0,1	-
71	430919.29	2195508.58	Картометрический	0,1	-
72	430960.94	2195480.08	Картометрический	0,1	-
73	430961.28	2195480.62	Картометрический	0,1	-
74	430964.01	2195479.00	Картометрический	0,1	-
75	430964.46	2195479.53	Картометрический	0,1	-

Раздел 2					
Сведения о местоположении границ объекта					
Обозначение характерных точек границ	**Координаты, м**		**Метод определения координат характерной точки**	**Средняя квадратическая погрешность положения характерной точки (Mt), м**	**Описание обозначения точки на местности (при наличии)**
	X	**Y**			
1	**2**	**3**	**4**	**5**	**6**
76	430966.09	2195481.13	Картометрический	0,1	-
77	430959.92	2195490.67	Картометрический	0,1	-
78	430969.15	2195509.87	Картометрический	0,1	-
79	430971.20	2195510.48	Картометрический	0,1	-
80	430971.30	2195510.68	Картометрический	0,1	-
81	430984.98	2195537.67	Картометрический	0,1	-
82	430986.04	2195539.78	Картометрический	0,1	-
83	430988.53	2195544.70	Картометрический	0,1	-
84	430988.54	2195544.72	Картометрический	0,1	-
85	430988.76	2195550.45	Картометрический	0,1	-
86	430992.13	2195555.80	Картометрический	0,1	-
87	431029.11	2195528.57	Картометрический	0,1	-
88	431046.47	2195552.67	Картометрический	0,1	-
89	431013.26	2195570.91	Картометрический	0,1	-
90	430967.24	2195595.86	Картометрический	0,1	-
91	430964.23	2195590.38	Картометрический	0,1	-
92	430950.81	2195594.27	Картометрический	0,1	-
93	430947.62	2195588.15	Картометрический	0,1	-
94	430948.62	2195587.63	Картометрический	0,1	-
95	430946.00	2195584.34	Картометрический	0,1	-
96	430945.42	2195585.12	Картометрический	0,1	-
97	430941.57	2195578.47	Картометрический	0,1	-
98	430933.01	2195583.40	Картометрический	0,1	-
99	430910.43	2195597.43	Картометрический	0,1	-
100	430908.47	2195591.83	Картометрический	0,1	-
101	430906.70	2195586.77	Картометрический	0,1	-
102	430873.65	2195604.48	Картометрический	0,1	-
103	430878.15	2195613.72	Картометрический	0,1	-
104	430884.35	2195626.46	Картометрический	0,1	-
105	430842.99	2195649.78	Картометрический	0,1	-
106	430844.01	2195652.48	Картометрический	0,1	-
107	430837.95	2195653.12	Картометрический	0,1	-
108	430811.52	2195659.57	Картометрический	0,1	-
109	430815.08	2195664.17	Картометрический	0,1	-
110	430813.05	2195665.20	Картометрический	0,1	-
111	430830.84	2195718.70	Картометрический	0,1	-
112	430865.02	2195705.28	Картометрический	0,1	-
113	430890.02	2195743.06	Картометрический	0,1	-
114	430903.78	2195735.24	Картометрический	0,1	-
115	430914.24	2195748.56	Картометрический	0,1	-

Раздел 2					
Сведения о местоположении границ объекта					
Обозначение характерных точек границ	**Координаты, м**		**Метод определения координат характерной точки**	**Средняя квадратическая погрешность положения характерной точки (Mt), м**	**Описание обозначения точки на местности (при наличии)**
	X	**Y**			
1	**2**	**3**	**4**	**5**	**6**
116	430916.59	2195751.56	Картометрический	0,1	-
117	431041.32	2195684.88	Картометрический	0,1	-
118	431040.50	2195683.41	Картометрический	0,1	-
119	431074.09	2195663.70	Картометрический	0,1	-
120	431085.45	2195683.48	Картометрический	0,1	-
121	431092.50	2195697.15	Картометрический	0,1	-
122	431114.84	2195684.15	Картометрический	0,1	-
123	431116.51	2195683.47	Картометрический	0,1	-
124	431134.30	2195673.06	Картометрический	0,1	-
125	431143.38	2195683.25	Картометрический	0,1	-
126	431136.23	2195689.58	Картометрический	0,1	-
127	431139.50	2195694.11	Картометрический	0,1	-
128	431152.51	2195715.24	Картометрический	0,1	-
129	431202.87	2195737.28	Картометрический	0,1	-
130	431217.98	2195710.27	Картометрический	0,1	-
131	431253.52	2195700.41	Картометрический	0,1	-
132	431257.77	2195699.22	Картометрический	0,1	-
133	431287.74	2195557.96	Картометрический	0,1	-
134	431280.67	2195551.58	Картометрический	0,1	-
135	431281.17	2195548.77	Картометрический	0,1	-
136	431279.40	2195545.62	Картометрический	0,1	-
137	431275.99	2195547.35	Картометрический	0,1	-
138	431267.15	2195539.36	Картометрический	0,1	-
139	431268.82	2195538.56	Картометрический	0,1	-
140	431260.30	2195529.86	Картометрический	0,1	-
141	431248.86	2195519.13	Картометрический	0,1	-
142	431232.42	2195500.58	Картометрический	0,1	-
143	431218.72	2195486.74	Картометрический	0,1	-
144	431220.49	2195485.12	Картометрический	0,1	-
145	431207.46	2195472.24	Картометрический	0,1	-
146	431200.29	2195478.98	Картометрический	0,1	-
147	431186.05	2195466.13	Картометрический	0,1	-
148	431194.00	2195458.84	Картометрический	0,1	-
149	431179.85	2195444.54	Картометрический	0,1	-
150	431170.90	2195452.44	Картометрический	0,1	-
151	431155.52	2195438.54	Картометрический	0,1	-
152	431164.82	2195430.78	Картометрический	0,1	-
153	431152.12	2195416.12	Картометрический	0,1	-
154	431151.37	2195416.76	Картометрический	0,1	-
155	431142.24	2195406.29	Картометрический	0,1	-

Раздел 2					
Сведения о местоположении границ объекта					
Обозначение характерных точек границ	**Координаты, м**		**Метод определения координат характерной точки**	**Средняя квадратическая погрешность положения характерной точки (Mt), м**	**Описание обозначения точки на местности (при наличии)**
	X	**Y**			
1	**2**	**3**	**4**	**5**	**6**
156	431133.98	2195397.58	Картометрический	0,1	-
157	431134.21	2195397.10	Картометрический	0,1	-
158	431129.23	2195391.93	Картометрический	0,1	-
159	431126.41	2195389.00	Картометрический	0,1	-
160	431123.01	2195385.28	Картометрический	0,1	-
161	431344.32	2195272.70	Картометрический	0,1	-
162	431336.90	2195257.24	Картометрический	0,1	-
163	431342.45	2195254.17	Картометрический	0,1	-
164	431341.92	2195253.16	Картометрический	0,1	-
165	431340.93	2195251.26	Картометрический	0,1	-
166	431330.18	2195232.45	Картометрический	0,1	-
167	431327.76	2195233.75	Картометрический	0,1	-
168	431301.81	2195165.75	Картометрический	0,1	-
169	431288.89	2195132.11	Картометрический	0,1	-
170	431328.64	2195108.75	Картометрический	0,1	-
171	431296.00	2195040.76	Картометрический	0,1	-
172	431289.74	2195023.70	Картометрический	0,1	-
173	431270.88	2195030.18	Картометрический	0,1	-
174	431229.60	2195039.18	Картометрический	0,1	-
175	431193.31	2195045.49	Картометрический	0,1	-
176	431193.05	2195045.07	Картометрический	0,1	-
177	431190.08	2195040.16	Картометрический	0,1	-
178	431170.07	2195044.20	Картометрический	0,1	-
179	431163.62	2195045.49	Картометрический	0,1	-
180	431143.85	2195049.45	Картометрический	0,1	-
181	431146.33	2195053.59	Картометрический	0,1	-
182	431134.82	2195055.59	Картометрический	0,1	-
183	431130.91	2195049.03	Картометрический	0,1	-
184	431098.37	2195057.00	Картометрический	0,1	-
185	431095.38	2195052.15	Картометрический	0,1	-
186	431061.36	2195059.78	Картометрический	0,1	-
187	431066.35	2195067.57	Картометрический	0,1	-
188	431049.15	2195070.58	Картометрический	0,1	-
189	431039.39	2195072.29	Картометрический	0,1	-
190	431037.42	2195069.71	Картометрический	0,1	-
191	431037.33	2195069.59	Картометрический	0,1	-
192	431034.25	2195065.54	Картометрический	0,1	-
193	431034.33	2195065.51	Картометрический	0,1	-
194	431034.18	2195065.30	Картометрический	0,1	-
195	430997.56	2195015.78	Картометрический	0,1	-

Раздел 2					
Сведения о местоположении границ объекта					
Обозначение характерных точек границ	**Координаты, м**		**Метод определения координат характерной точки**	**Средняя квадратическая погрешность положения характерной точки (Mt), м**	**Описание обозначения точки на местности (при наличии)**
	X	**Y**			
1	**2**	**3**	**4**	**5**	**6**
196	430997.22	2195015.84	Картометрический	0,1	-
197	430966.65	2194978.07	Картометрический	0,1	-
198	430970.59	2194976.40	Картометрический	0,1	-
199	430965.00	2194964.86	Картометрический	0,1	-
200	430949.04	2194931.74	Картометрический	0,1	-
201	430942.87	2194927.15	Картометрический	0,1	-
202	430936.62	2194929.73	Картометрический	0,1	-
203	430934.00	2194930.93	Картометрический	0,1	-
204	430930.17	2194922.66	Картометрический	0,1	-
205	430890.22	2194908.19	Картометрический	0,1	-
206	430889.82	2194912.47	Картометрический	0,1	-
207	430898.72	2194931.65	Картометрический	0,1	-
208	430889.33	2194928.35	Картометрический	0,1	-
209	430889.32	2194928.33	Картометрический	0,1	-
210	430871.96	2194922.20	Картометрический	0,1	-
211	430869.82	2194923.26	Картометрический	0,1	-
212	430855.97	2194916.58	Картометрический	0,1	-
213	430873.27	2194907.67	Картометрический	0,1	-
214	430870.52	2194903.11	Картометрический	0,1	-
215	430859.12	2194899.68	Картометрический	0,1	-
216	430819.48	2194887.66	Картометрический	0,1	-
217	430801.39	2194904.86	Картометрический	0,1	-
218	430772.08	2194888.86	Картометрический	0,1	-
219	430771.94	2194888.78	Картометрический	0,1	-
220	430775.62	2194886.26	Картометрический	0,1	-
221	430795.00	2194873.00	Картометрический	0,1	-
222	430718.75	2194833.70	Картометрический	0,1	-
223	430721.78	2194838.87	Картометрический	0,1	-
224	430711.75	2194833.70	Картометрический	0,1	-
225	430676.00	2194815.00	Картометрический	0,1	-
226	430628.00	2194796.80	Картометрический	0,1	-
227	430625.53	2194799.83	Картометрический	0,1	-
228	430624.48	2194799.23	Картометрический	0,1	-
229	430622.10	2194804.05	Картометрический	0,1	-
230	430614.00	2194814.00	Картометрический	0,1	-
231	430595.88	2194836.65	Картометрический	0,1	-
232	430552.43	2194809.15	Картометрический	0,1	-
233	430585.48	2194773.19	Картометрический	0,1	-
234	430566.03	2194758.62	Картометрический	0,1	-
235	430567.74	2194756.30	Картометрический	0,1	-

Раздел 2					
Сведения о местоположении границ объекта					
Обозначение характерных точек границ	**Координаты, м**		**Метод определения координат характерной точки**	**Средняя квадратическая погрешность положения характерной точки (Mt), м**	**Описание обозначения точки на местности (при наличии)**
	X	**Y**			
1	**2**	**3**	**4**	**5**	**6**
236	430569.21	2194754.32	Картометрический	0,1	-
237	430565.86	2194751.83	Картометрический	0,1	-
238	430565.55	2194751.62	Картометрический	0,1	-
239	430563.32	2194750.11	Картометрический	0,1	-
240	430560.03	2194748.20	Картометрический	0,1	-
241	430559.76	2194748.57	Картометрический	0,1	-
242	430555.81	2194745.99	Картометрический	0,1	-
243	430555.95	2194745.44	Картометрический	0,1	-
244	430547.43	2194740.28	Картометрический	0,1	-
245	430542.67	2194737.13	Картометрический	0,1	-
246	430540.90	2194739.78	Картометрический	0,1	-
247	430540.59	2194739.55	Картометрический	0,1	-
248	430542.52	2194736.94	Картометрический	0,1	-
249	430542.41	2194736.55	Картометрический	0,1	-
250	430544.29	2194732.80	Картометрический	0,1	-
251	430521.81	2194719.06	Картометрический	0,1	-
252	430521.40	2194719.89	Картометрический	0,1	-
253	430520.98	2194720.74	Картометрический	0,1	-
254	430495.22	2194705.06	Картометрический	0,1	-
255	430493.16	2194708.08	Картометрический	0,1	-
256	430491.71	2194707.13	Картометрический	0,1	-
257	430493.16	2194704.93	Картометрический	0,1	-
258	430494.83	2194702.46	Картометрический	0,1	-
259	430468.32	2194685.39	Картометрический	0,1	-
260	430471.58	2194680.85	Картометрический	0,1	-
1	430458.89	2194673.25	Картометрический	0,1	-
261	430716.55	2196190.50	Картометрический	0,1	-
262	430708.48	2196192.40	Картометрический	0,1	-
263	430707.91	2196190.62	Картометрический	0,1	-
264	430707.36	2196188.90	Картометрический	0,1	-
265	430704.54	2196180.08	Картометрический	0,1	-
266	430704.09	2196177.93	Картометрический	0,1	-
267	430686.72	2196180.59	Картометрический	0,1	-
268	430686.88	2196183.00	Картометрический	0,1	-
269	430686.65	2196192.21	Картометрический	0,1	-
270	430686.39	2196202.09	Картометрический	0,1	-
271	430678.94	2196201.23	Картометрический	0,1	-
272	430678.98	2196198.89	Картометрический	0,1	-
273	430679.88	2196172.77	Картометрический	0,1	-
274	430660.42	2196172.26	Картометрический	0,1	-

Раздел 2					
Сведения о местоположении границ объекта					
Обозначение характерных точек границ	**Координаты, м**		**Метод определения координат характерной точки**	**Средняя квадратическая погрешность положения характерной точки (Mt), м**	**Описание обозначения точки на местности (при наличии)**
	X	**Y**			
1	**2**	**3**	**4**	**5**	**6**
275	430648.16	2196175.61	Картометрический	0,1	-
276	430644.53	2196176.40	Картометрический	0,1	-
277	430644.43	2196175.85	Картометрический	0,1	-
278	430642.71	2196176.22	Картометрический	0,1	-
279	430642.16	2196176.42	Картометрический	0,1	-
280	430639.97	2196168.20	Картометрический	0,1	-
281	430614.65	2196174.82	Картометрический	0,1	-
282	430615.61	2196192.39	Картометрический	0,1	-
283	430619.37	2196191.39	Картометрический	0,1	-
284	430636.57	2196186.90	Картометрический	0,1	-
285	430646.17	2196184.38	Картометрический	0,1	-
286	430646.28	2196184.91	Картометрический	0,1	-
287	430644.59	2196185.30	Картометрический	0,1	-
288	430645.79	2196196.26	Картометрический	0,1	-
289	430663.33	2196195.45	Картометрический	0,1	-
290	430662.98	2196198.11	Картометрический	0,1	-
291	430663.16	2196199.41	Картометрический	0,1	-
292	430642.47	2196197.03	Картометрический	0,1	-
293	430604.80	2196209.73	Картометрический	0,1	-
294	430610.50	2196237.05	Картометрический	0,1	-
295	430614.59	2196256.65	Картометрический	0,1	-
296	430625.93	2196311.00	Картометрический	0,1	-
297	430632.77	2196310.83	Картометрический	0,1	-
298	430637.21	2196373.06	Картометрический	0,1	-
299	430686.37	2196374.86	Картометрический	0,1	-
300	430690.65	2196356.18	Картометрический	0,1	-
301	430692.34	2196348.79	Картометрический	0,1	-
302	430696.07	2196348.33	Картометрический	0,1	-
303	430696.49	2196355.50	Картометрический	0,1	-
304	430731.02	2196354.06	Картометрический	0,1	-
305	430731.03	2196354.08	Картометрический	0,1	-
306	430733.65	2196359.60	Картометрический	0,1	-
307	430752.09	2196353.18	Картометрический	0,1	-
308	430752.78	2196353.15	Картометрический	0,1	-
309	430753.02	2196352.85	Картометрический	0,1	-
310	430771.82	2196346.23	Картометрический	0,1	-
311	430758.24	2196291.30	Картометрический	0,1	-
312	430749.41	2196227.94	Картометрический	0,1	-
313	430723.56	2196206.38	Картометрический	0,1	-
314	430720.71	2196206.04	Картометрический	0,1	-

Раздел 2					
Сведения о местоположении границ объекта					
Обозначение характерных точек границ	**Координаты, м**		**Метод определения координат характерной точки**	**Средняя квадратическая погрешность положения характерной точки (Mt), м**	**Описание обозначения точки на местности (при наличии)**
	X	**Y**			
1	**2**	**3**	**4**	**5**	**6**
261	430716.55	2196190.50	Картометрический	0,1	-
315	430538.44	2195761.54	Картометрический	0,1	-
316	430506.12	2195760.69	Картометрический	0,1	-
317	430504.48	2195761.97	Картометрический	0,1	-
318	430502.15	2195762.06	Картометрический	0,1	-
319	430489.79	2195806.08	Картометрический	0,1	-
320	430477.87	2195803.41	Картометрический	0,1	-
321	430484.56	2195778.74	Картометрический	0,1	-
322	430488.76	2195761.50	Картометрический	0,1	-
323	430461.78	2195759.01	Картометрический	0,1	-
324	430456.55	2195758.89	Картометрический	0,1	-
325	430455.93	2195758.93	Картометрический	0,1	-
326	430440.43	2195758.39	Картометрический	0,1	-
327	430437.14	2195759.41	Картометрический	0,1	-
328	430438.14	2195773.63	Картометрический	0,1	-
329	430440.06	2195801.06	Картометрический	0,1	-
330	430439.74	2195808.41	Картометрический	0,1	-
331	430438.65	2195809.16	Картометрический	0,1	-
332	430438.57	2195808.83	Картометрический	0,1	-
333	430407.20	2195810.79	Картометрический	0,1	-
334	430394.34	2195811.11	Картометрический	0,1	-
335	430395.86	2195796.48	Картометрический	0,1	-
336	430386.48	2195829.66	Картометрический	0,1	-
337	430367.36	2195830.85	Картометрический	0,1	-
338	430363.14	2195831.73	Картометрический	0,1	-
339	430358.12	2195833.69	Картометрический	0,1	-
340	430356.39	2195837.28	Картометрический	0,1	-
341	430362.01	2195884.01	Картометрический	0,1	-
342	430391.92	2195879.33	Картометрический	0,1	-
343	430378.95	2195896.19	Картометрический	0,1	-
344	430404.59	2195893.67	Картометрический	0,1	-
345	430402.29	2195946.30	Картометрический	0,1	-
346	430533.28	2195904.44	Картометрический	0,1	-
347	430545.27	2195882.66	Картометрический	0,1	-
348	430544.49	2195814.96	Картометрический	0,1	-
349	430558.71	2195809.89	Картометрический	0,1	-
350	430559.23	2195810.28	Картометрический	0,1	-
351	430559.83	2195810.19	Картометрический	0,1	-
315	430538.44	2195761.54	Картометрический	0,1	-

Раздел 2					
Сведения о местоположении границ объекта					
3. Сведения о характерных точках части (частей) границы объекта					
Обозначение характерных точек границ	**Координаты, м**		**Метод определения координат характерной точки**	**Средняя квадратическая погрешность положения характерной точки (Mt), м**	**Описание обозначения точки на местности (при наличии)**
	X	**Y**			
1	**2**	**3**	**4**	**5**	**6**
-	-	-	-	-	-

Раздел 3							
Сведения о местоположении измененных (уточненных) границ объекта							
1. Система координат -							
2. Сведения о характерных точках границ объекта							
Обозначение характерных точек границ	**Существующие координаты, м**		**Измененные (уточненные) координаты, м**		**Метод определения координат характерной точки**	**Средняя квадратическая погрешность положения характерной точки (Mt), м**	**Описание обозначения точки на местности (при наличии)**
	X	**Y**	**X**	**Y**			
1	**2**	**3**	**4**	**5**	**6**	**7**	**8**
-	-	-	-	-	-	-	
3. Сведения о характерных точках части (частей) границы объекта							
Обозначение характерных точек границ	**Существующие координаты, м**		**Измененные (уточненные) координаты, м**		**Метод определения координат характерной точки**	**Средняя квадратическая погрешность положения характерной точки (Mt), м**	**Описание обозначения точки на местности (при наличии)**
	X	**Y**	**X**	**Y**			
1	**2**	**3**	**4**	**5**	**6**	**7**	**8**
-	-	-	-	-	-	-	

Раздел 4

План границ объекта

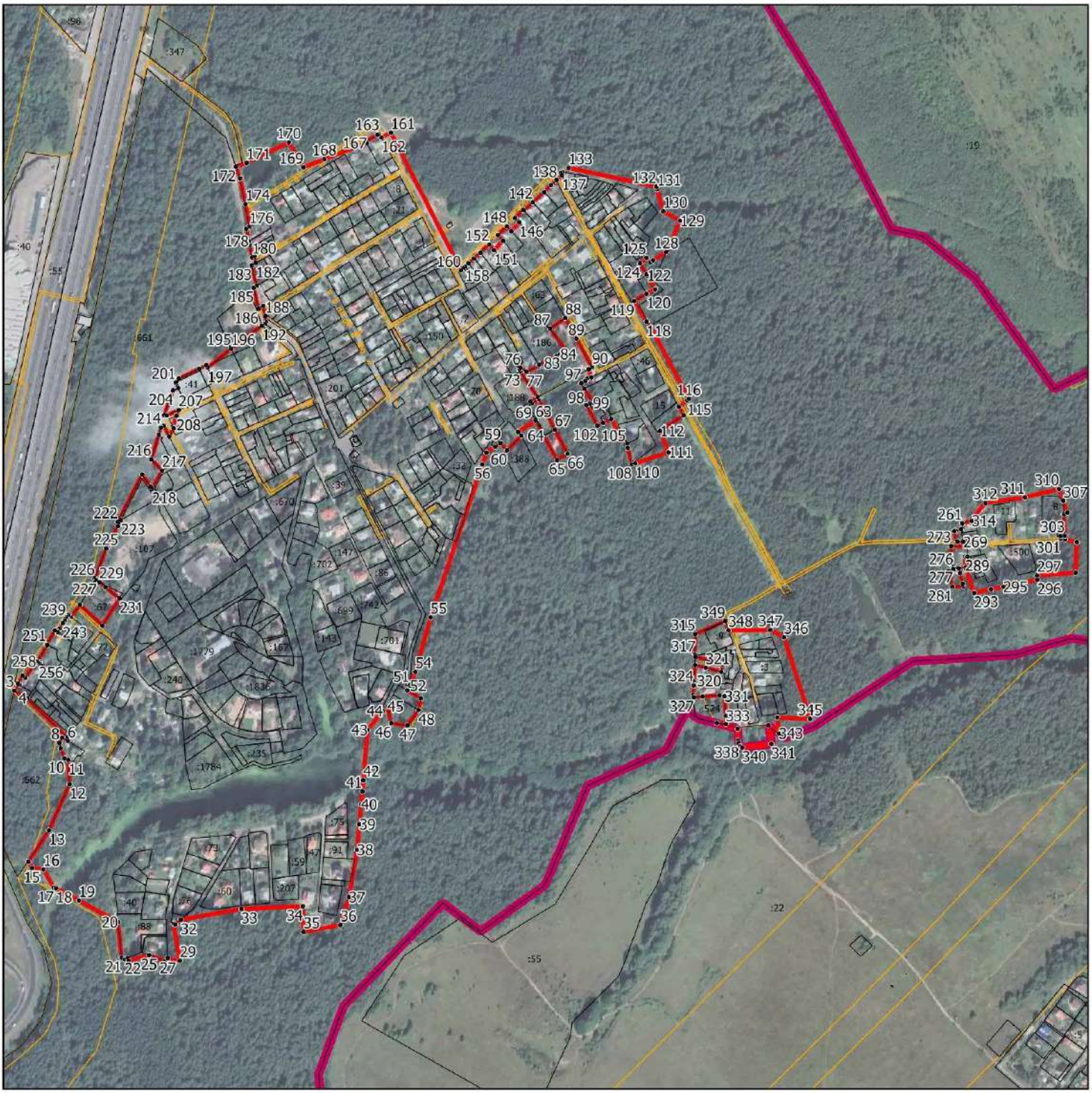

Масштаб 1:8500

Условные обозначения:

- граница объекта, местоположение которого описано
- границы муниципальных образований
- границы зон с особыми условиями использования территорий
- границы земельных участков по сведениям ЕГРН
- характерная точка границы объекта

Подпись_____Дата «_____»_____20___г.

Место для оттиска печати (при наличии) лица, составившего описание местоположения границ объекта

ОПИСАНИЕ МЕСТОПОЛОЖЕНИЯ ГРАНИЦ п. Быково		
(наименование объекта, местоположение границ которого описано (далее - объект))		
Раздел 1		
Сведения об объекте		
№ п/п	**Характеристики объекта**	**Описание характеристик**
1	**2**	**3**
1.	Местоположение объекта	Московская область, Городской округ Подольск
2.	Площадь объекта +/- величина погрешности определения площади (Р +/- Дельта Р)	1018808 кв. м ± 353 кв. м
3.	Иные характеристики объекта	

Раздел 2

Сведения о местоположении границ объекта

1. Система координат МСК-50, зона 2

2. Сведения о характерных точках границ объекта

Обозначение характерных точек границ	Координаты, м		Метод определения координат характерной точки	Средняя квадратическая погрешность положения характерной точки (Mt), м	Описание обозначения точки на местности (при наличии)
	X	Y			
1	2	3	4	5	6
1	438383.16	2195029.47	Картометрический	0,1	-
2	438404.00	2195003.16	Картометрический	0,1	-
3	438454.02	2194922.71	Картометрический	0,1	-
4	438434.52	2194904.44	Картометрический	0,1	-
5	438504.82	2194792.67	Картометрический	0,1	-
6	438499.52	2194788.54	Картометрический	0,1	-
7	438484.99	2194768.71	Картометрический	0,1	-
8	438463.43	2194764.93	Картометрический	0,1	-
9	438469.95	2194727.30	Картометрический	0,1	-
10	438437.98	2194707.47	Картометрический	0,1	-
11	438363.80	2194677.70	Картометрический	0,1	-
12	438291.06	2194625.92	Картометрический	0,1	-
13	438286.42	2194610.74	Картометрический	0,1	-
14	438284.85	2194605.61	Картометрический	0,1	-
15	438281.12	2194587.91	Картометрический	0,1	-
16	438225.41	2194565.16	Картометрический	0,1	-
17	438165.00	2194560.29	Картометрический	0,1	-
18	438130.97	2194554.25	Картометрический	0,1	-
19	438098.55	2194555.25	Картометрический	0,1	-
20	438033.46	2194574.90	Картометрический	0,1	-
21	437989.61	2194568.08	Картометрический	0,1	-
22	437960.38	2194553.47	Картометрический	0,1	-
23	437929.20	2194543.73	Картометрический	0,1	-
24	437845.41	2194511.59	Картометрический	0,1	-
25	437825.10	2194501.37	Картометрический	0,1	-
26	437758.21	2194519.62	Картометрический	0,1	-
27	437721.23	2194525.09	Картометрический	0,1	-
28	437696.49	2194514.54	Картометрический	0,1	-
29	437656.09	2194461.16	Картометрический	0,1	-
30	437627.33	2194415.77	Картометрический	0,1	-
31	437566.87	2194437.74	Картометрический	0,1	-
32	437554.86	2194445.57	Картометрический	0,1	-
33	437512.28	2194447.68	Картометрический	0,1	-
34	437454.99	2194462.12	Картометрический	0,1	-
35	437453.35	2194461.91	Картометрический	0,1	-

Раздел 2					
Сведения о местоположении границ объекта					
Обозначение характерных точек границ	**Координаты, м**		**Метод определения координат характерной точки**	**Средняя квадратическая погрешность положения характерной точки (Mt), м**	**Описание обозначения точки на местности (при наличии)**
	X	**Y**			
1	**2**	**3**	**4**	**5**	**6**
36	437425.40	2194458.38	Картометрический	0,1	-
37	437375.70	2194471.07	Картометрический	0,1	-
38	437366.06	2194473.53	Картометрический	0,1	-
39	437368.36	2194477.82	Картометрический	0,1	-
40	437374.48	2194508.53	Картометрический	0,1	-
41	437370.61	2194519.30	Картометрический	0,1	-
42	437347.07	2194544.65	Картометрический	0,1	-
43	437324.74	2194562.15	Картометрический	0,1	-
44	437301.81	2194575.43	Картометрический	0,1	-
45	437264.99	2194591.73	Картометрический	0,1	-
46	437237.83	2194603.20	Картометрический	0,1	-
47	437238.09	2194606.74	Картометрический	0,1	-
48	437229.41	2194610.07	Картометрический	0,1	-
49	437219.59	2194613.82	Картометрический	0,1	-
50	437212.22	2194616.64	Картометрический	0,1	-
51	437211.88	2194609.92	Картометрический	0,1	-
52	437196.84	2194619.39	Картометрический	0,1	-
53	437216.09	2194627.08	Картометрический	0,1	-
54	437211.88	2194638.40	Картометрический	0,1	-
55	437191.76	2194681.78	Картометрический	0,1	-
56	437186.17	2194692.68	Картометрический	0,1	-
57	437185.99	2194699.83	Картометрический	0,1	-
58	437185.15	2194732.48	Картометрический	0,1	-
59	437184.99	2194738.75	Картометрический	0,1	-
60	437158.11	2194790.09	Картометрический	0,1	-
61	437135.62	2194827.62	Картометрический	0,1	-
62	437100.92	2194859.87	Картометрический	0,1	-
63	437064.92	2194913.62	Картометрический	0,1	-
64	437004.74	2194920.72	Картометрический	0,1	-
65	436954.52	2194921.88	Картометрический	0,1	-
66	436915.82	2194916.89	Картометрический	0,1	-
67	436915.53	2194927.48	Картометрический	0,1	-
68	436914.42	2194927.37	Картометрический	0,1	-
69	436914.87	2194951.75	Картометрический	0,1	-
70	436926.77	2194979.42	Картометрический	0,1	-
71	436926.88	2194979.67	Картометрический	0,1	-
72	436948.76	2195028.74	Картометрический	0,1	-
73	436949.24	2195029.27	Картометрический	0,1	-
74	436954.15	2195034.68	Картометрический	0,1	-
75	436985.90	2195063.71	Картометрический	0,1	-

Раздел 2					
Сведения о местоположении границ объекта					
Обозначение характерных точек границ	**Координаты, м**		**Метод определения координат характерной точки**	**Средняя квадратическая погрешность положения характерной точки (Mt), м**	**Описание обозначения точки на местности (при наличии)**
	X	**Y**			
1	**2**	**3**	**4**	**5**	**6**
76	437010.73	2195084.88	Картометрический	0,1	-
77	437046.78	2195088.36	Картометрический	0,1	-
78	437068.64	2195091.35	Картометрический	0,1	-
79	437106.50	2195097.99	Картометрический	0,1	-
80	437139.15	2195103.88	Картометрический	0,1	-
81	437170.32	2195108.57	Картометрический	0,1	-
82	437197.82	2195126.46	Картометрический	0,1	-
83	437210.96	2195149.45	Картометрический	0,1	-
84	437288.51	2195251.33	Картометрический	0,1	-
85	437307.02	2195280.66	Картометрический	0,1	-
86	437397.35	2195267.94	Картометрический	0,1	-
87	437716.19	2195214.25	Картометрический	0,1	-
88	437883.05	2195189.98	Картометрический	0,1	-
89	437979.17	2195176.01	Картометрический	0,1	-
90	438000.19	2195172.95	Картометрический	0,1	-
91	438059.95	2195163.80	Картометрический	0,1	-
92	438095.62	2195153.63	Картометрический	0,1	-
93	438163.37	2195126.23	Картометрический	0,1	-
94	438349.81	2195049.83	Картометрический	0,1	-
95	438357.04	2195046.87	Картометрический	0,1	-
1	438383.16	2195029.47	Картометрический	0,1	-
96	437120.68	2194348.28	Картометрический	0,1	-
97	437119.09	2194345.59	Картометрический	0,1	-
98	437044.43	2194404.22	Картометрический	0,1	-
99	436973.37	2194460.04	Картометрический	0,1	-
100	436933.28	2194491.52	Картометрический	0,1	-
101	436891.83	2194524.07	Картометрический	0,1	-
102	436899.74	2194552.72	Картометрический	0,1	-
103	436910.50	2194591.72	Картометрический	0,1	-
104	436922.72	2194636.01	Картометрический	0,1	-
105	436928.49	2194656.92	Картометрический	0,1	-
106	437032.74	2194604.28	Картометрический	0,1	-
107	437060.61	2194590.20	Картометрический	0,1	-
108	437082.46	2194579.17	Картометрический	0,1	-
109	437110.50	2194565.00	Картометрический	0,1	-
110	437129.68	2194555.32	Картометрический	0,1	-
111	437147.62	2194546.26	Картометрический	0,1	-
112	437217.51	2194529.03	Картометрический	0,1	-
113	437216.84	2194525.60	Картометрический	0,1	-
114	437212.42	2194503.03	Картометрический	0,1	-

Раздел 2					
Сведения о местоположении границ объекта					
Обозначение характерных точек границ	**Координаты, м**		**Метод определения координат характерной точки**	**Средняя квадратическая погрешность положения характерной точки (Mt), м**	**Описание обозначения точки на местности (при наличии)**
	X	**Y**			
1	**2**	**3**	**4**	**5**	**6**
115	437210.16	2194499.21	Картометрический	0,1	-
116	437209.46	2194497.00	Картометрический	0,1	-
117	437208.36	2194493.46	Картометрический	0,1	-
118	437207.31	2194490.64	Картометрический	0,1	-
119	437205.76	2194487.41	Картометрический	0,1	-
120	437204.51	2194485.07	Картометрический	0,1	-
121	437201.35	2194479.09	Картометрический	0,1	-
122	437197.75	2194473.02	Картометрический	0,1	-
123	437189.38	2194459.62	Картометрический	0,1	-
124	437178.53	2194442.57	Картометрический	0,1	-
125	437167.36	2194424.97	Картометрический	0,1	-
126	437157.24	2194409.26	Картометрический	0,1	-
127	437153.12	2194402.99	Картометрический	0,1	-
96	437120.68	2194348.28	Картометрический	0,1	-
128	436877.50	2195147.80	Картометрический	0,1	-
129	436822.18	2195158.76	Картометрический	0,1	-
130	436792.87	2195155.43	Картометрический	0,1	-
131	436744.51	2195154.37	Картометрический	0,1	-
132	436738.45	2195153.39	Картометрический	0,1	-
133	436688.65	2195147.45	Картометрический	0,1	-
134	436668.67	2195148.42	Картометрический	0,1	-
135	436652.26	2195154.15	Картометрический	0,1	-
136	436652.69	2195160.97	Картометрический	0,1	-
137	436670.17	2195160.26	Картометрический	0,1	-
138	436683.21	2195161.09	Картометрический	0,1	-
139	436684.48	2195173.04	Картометрический	0,1	-
140	436687.44	2195213.57	Картометрический	0,1	-
141	436732.18	2195219.36	Картометрический	0,1	-
142	436741.51	2195221.36	Картометрический	0,1	-
143	436786.35	2195224.89	Картометрический	0,1	-
144	436833.28	2195217.00	Картометрический	0,1	-
145	436898.17	2195214.06	Картометрический	0,1	-
146	436898.34	2195195.18	Картометрический	0,1	-
147	436898.49	2195174.92	Картометрический	0,1	-
128	436877.50	2195147.80	Картометрический	0,1	-
148	437219.70	2194471.00	Картометрический	0,1	-
149	437232.87	2194463.11	Картометрический	0,1	-
150	437253.95	2194450.49	Картометрический	0,1	-
151	437264.12	2194402.47	Картометрический	0,1	-
152	437263.79	2194383.12	Картометрический	0,1	-

Раздел 2					
Сведения о местоположении границ объекта					
Обозначение характерных точек границ	**Координаты, м**		**Метод определения координат характерной точки**	**Средняя квадратическая погрешность положения характерной точки (Mt), м**	**Описание обозначения точки на местности (при наличии)**
	X	**Y**			
1	**2**	**3**	**4**	**5**	**6**
153	437210.41	2194292.63	Картометрический	0,1	-
154	437208.28	2194277.41	Картометрический	0,1	-
155	437217.62	2194243.08	Картометрический	0,1	-
156	437219.58	2194235.88	Картометрический	0,1	-
157	437221.54	2194228.68	Картометрический	0,1	-
158	437237.83	2194168.80	Картометрический	0,1	-
159	437208.16	2194122.01	Картометрический	0,1	-
160	437145.22	2194022.75	Картометрический	0,1	-
161	437000.32	2194111.38	Картометрический	0,1	-
162	436995.19	2194114.83	Картометрический	0,1	-
163	436999.24	2194120.76	Картометрический	0,1	-
164	436999.68	2194120.47	Картометрический	0,1	-
165	437006.14	2194130.12	Картометрический	0,1	-
166	437006.22	2194130.26	Картометрический	0,1	-
167	437016.42	2194145.81	Картометрический	0,1	-
168	437027.32	2194162.19	Картометрический	0,1	-
169	437027.36	2194162.26	Картометрический	0,1	-
170	437039.58	2194180.80	Картометрический	0,1	-
171	437048.61	2194194.40	Картометрический	0,1	-
172	437057.01	2194206.73	Картометрический	0,1	-
173	437068.22	2194223.18	Картометрический	0,1	-
174	437077.35	2194236.45	Картометрический	0,1	-
175	437085.93	2194248.94	Картометрический	0,1	-
176	437086.08	2194249.15	Картометрический	0,1	-
177	437095.95	2194263.99	Картометрический	0,1	-
178	437095.99	2194264.05	Картометрический	0,1	-
179	437109.41	2194284.38	Картометрический	0,1	-
180	437109.49	2194284.50	Картометрический	0,1	-
181	437122.14	2194304.01	Картометрический	0,1	-
182	437122.20	2194304.11	Картометрический	0,1	-
183	437133.79	2194322.26	Картометрический	0,1	-
184	437139.57	2194331.37	Картометрический	0,1	-
185	437141.85	2194334.80	Картометрический	0,1	-
186	437135.52	2194338.83	Картометрический	0,1	-
187	437138.25	2194342.93	Картометрический	0,1	-
188	437138.37	2194343.12	Картометрический	0,1	-
189	437144.54	2194352.87	Картометрический	0,1	-
190	437149.94	2194361.15	Картометрический	0,1	-
191	437149.98	2194361.22	Картометрический	0,1	-
192	437155.89	2194370.44	Картометрический	0,1	-

Раздел 2					
Сведения о местоположении границ объекта					
Обозначение характерных точек границ	**Координаты, м**		**Метод определения координат характерной точки**	**Средняя квадратическая погрешность положения характерной точки (Mt), м**	**Описание обозначения точки на местности (при наличии)**
	X	**Y**			
1	**2**	**3**	**4**	**5**	**6**
193	437165.79	2194385.87	Картометрический	0,1	-
194	437173.97	2194398.30	Картометрический	0,1	-
195	437174.03	2194398.38	Картометрический	0,1	-
196	437184.20	2194414.17	Картометрический	0,1	-
197	437184.24	2194414.23	Картометрический	0,1	-
198	437195.40	2194431.83	Картометрический	0,1	-
199	437206.28	2194448.91	Картометрический	0,1	-
200	437206.32	2194448.99	Картометрический	0,1	-
201	437214.78	2194462.52	Картометрический	0,1	-
202	437214.90	2194462.72	Картометрический	0,1	-
203	437218.68	2194469.11	Картометрический	0,1	-
204	437218.92	2194469.53	Картометрический	0,1	-
148	437219.70	2194471.00	Картометрический	0,1	-
205	437042.61	2194253.84	Картометрический	0,1	-
206	437057.89	2194253.80	Картометрический	0,1	-
207	437058.68	2194251.73	Картометрический	0,1	-
208	437050.93	2194242.64	Картометрический	0,1	-
209	437051.88	2194239.84	Картометрический	0,1	-
210	436943.41	2194074.85	Картометрический	0,1	-
211	436928.62	2194066.72	Картометрический	0,1	-
212	436921.53	2194079.13	Картометрический	0,1	-
213	436918.94	2194087.13	Картометрический	0,1	-
214	436894.20	2194080.91	Картометрический	0,1	-
215	436880.28	2194085.11	Картометрический	0,1	-
216	436836.30	2194145.37	Картометрический	0,1	-
217	436725.57	2194255.56	Картометрический	0,1	-
218	436725.22	2194275.87	Картометрический	0,1	-
219	436730.86	2194290.98	Картометрический	0,1	-
220	436736.97	2194303.13	Картометрический	0,1	-
221	436737.77	2194302.55	Картометрический	0,1	-
222	436741.83	2194313.85	Картометрический	0,1	-
223	436748.25	2194311.67	Картометрический	0,1	-
224	436748.90	2194312.34	Картометрический	0,1	-
225	436755.03	2194310.58	Картометрический	0,1	-
226	436761.11	2194310.66	Картометрический	0,1	-
227	436790.08	2194302.45	Картометрический	0,1	-
228	436799.29	2194300.74	Картометрический	0,1	-
229	436930.39	2194301.97	Картометрический	0,1	-
230	436965.05	2194299.40	Картометрический	0,1	-
231	436973.35	2194297.00	Картометрический	0,1	-

Раздел 2					
Сведения о местоположении границ объекта					
Обозначение характерных точек границ	**Координаты, м**		**Метод определения координат характерной точки**	**Средняя квадратическая погрешность положения характерной точки (Mt), м**	**Описание обозначения точки на местности (при наличии)**
	X	**Y**			
1	**2**	**3**	**4**	**5**	**6**
205	437042.61	2194253.84	Картометрический	0,1	-
3. Сведения о характерных точках части (частей) границы объекта					
Обозначение характерных точек границ	**Координаты, м**		**Метод определения координат характерной точки**	**Средняя квадратическая погрешность положения характерной точки (Mt), м**	**Описание обозначения точки на местности (при наличии)**
	X	**Y**			
1	**2**	**3**	**4**	**5**	**6**
-	-	-	-	-	-

Раздел 3							
Сведения о местоположении измененных (уточненных) границ объекта							
1. Система координат -							
2. Сведения о характерных точках границ объекта							
Обозначение характерных точек границ	**Существующие координаты, м**		**Измененные (уточненные) координаты, м**		**Метод определения координат характерной точки**	**Средняя квадратическая погрешность положения характерной точки (Mt), м**	**Описание обозначения точки на местности (при наличии)**
	X	**Y**	**X**	**Y**			
1	**2**	**3**	**4**	**5**	**6**	**7**	**8**
-	-	-	-	-	-	-	
3. Сведения о характерных точках части (частей) границы объекта							
Обозначение характерных точек границ	**Существующие координаты, м**		**Измененные (уточненные) координаты, м**		**Метод определения координат характерной точки**	**Средняя квадратическая погрешность положения характерной точки (Mt), м**	**Описание обозначения точки на местности (при наличии)**
	X	**Y**	**X**	**Y**			
1	**2**	**3**	**4**	**5**	**6**	**7**	**8**
-	-	-	-	-	-	-	

Раздел 4

План границ объекта

Масштаб 1:9500

Условные обозначения:

- граница объекта, местоположение которого описано
- границы муниципальных образований
- границы зон с особыми условиями использования территорий
- границы земельных участков по сведениям ЕГРН
- характерная точка границы объекта

Подпись_____Дата «_____»_____ 20___г.

Место для оттиска печати (при наличии) лица, составившего описание местоположения границ объекта

ОПИСАНИЕ МЕСТОПОЛОЖЕНИЯ ГРАНИЦ п. Дубровицы		
(наименование объекта, местоположение границ которого описано (далее - объект))		
Раздел 1		
Сведения об объекте		
№ п/п	**Характеристики объекта**	**Описание характеристик**
1	**2**	**3**
1.	Местоположение объекта	Московская область, Городской округ Подольск
2.	Площадь объекта +/- величина погрешности определения площади (Р +/- Дельта Р)	841633 кв. м ± 321 кв. м
3.	Иные характеристики объекта	

Раздел 2

Сведения о местоположении границ объекта

1. Система координат МСК-50, зона 2

2. Сведения о характерных точках границ объекта

Обозначение характерных точек границ	Координаты, м		Метод определения координат характерной точки	Средняя квадратическая погрешность положения характерной точки (Mt), м	Описание обозначения точки на местности (при наличии)
	X	Y			
1	2	3	4	5	6
1	434929.24	2186949.38	Картометрический	0,1	-
2	434930.83	2186937.05	Картометрический	0,1	-
3	434958.29	2186723.55	Картометрический	0,1	-
4	434952.74	2186722.46	Картометрический	0,1	-
5	434927.15	2186703.62	Картометрический	0,1	-
6	434933.58	2186665.96	Картометрический	0,1	-
7	434896.92	2186663.12	Картометрический	0,1	-
8	434861.58	2186659.83	Картометрический	0,1	-
9	434855.98	2186673.74	Картометрический	0,1	-
10	434848.87	2186664.21	Картометрический	0,1	-
11	434850.00	2186661.68	Картометрический	0,1	-
12	434815.79	2186643.32	Картометрический	0,1	-
13	434785.18	2186626.70	Картометрический	0,1	-
14	434756.62	2186608.50	Картометрический	0,1	-
15	434755.96	2186610.56	Картометрический	0,1	-
16	434756.17	2186610.72	Картометрический	0,1	-
17	434741.66	2186655.39	Картометрический	0,1	-
18	434739.41	2186649.80	Картометрический	0,1	-
19	434734.51	2186647.36	Картометрический	0,1	-
20	434723.95	2186631.15	Картометрический	0,1	-
21	434711.32	2186611.15	Картометрический	0,1	-
22	434720.10	2186600.86	Картометрический	0,1	-
23	434717.93	2186599.04	Картометрический	0,1	-
24	434718.14	2186596.85	Картометрический	0,1	-
25	434715.35	2186589.91	Картометрический	0,1	-
26	434718.67	2186591.31	Картометрический	0,1	-
27	434718.87	2186589.24	Картометрический	0,1	-
28	434713.43	2186570.61	Картометрический	0,1	-
29	434711.45	2186572.38	Картометрический	0,1	-
30	434711.27	2186572.50	Картометрический	0,1	-
31	434685.97	2186594.62	Картометрический	0,1	-
32	434670.80	2186609.13	Картометрический	0,1	-
33	434656.34	2186622.95	Картометрический	0,1	-
34	434631.05	2186648.67	Картометрический	0,1	-
35	434608.85	2186671.16	Картометрический	0,1	-

Раздел 2					
Сведения о местоположении границ объекта					
Обозначение характерных точек границ	**Координаты, м**		**Метод определения координат характерной точки**	**Средняя квадратическая погрешность положения характерной точки (Mt), м**	**Описание обозначения точки на местности (при наличии)**
	X	**Y**			
1	**2**	**3**	**4**	**5**	**6**
36	434598.31	2186681.83	Картометрический	0,1	-
37	434570.27	2186710.24	Картометрический	0,1	-
38	434567.65	2186709.44	Картометрический	0,1	-
39	434561.28	2186715.73	Картометрический	0,1	-
40	434545.14	2186706.53	Картометрический	0,1	-
41	434354.50	2186648.44	Картометрический	0,1	-
42	434275.27	2186620.19	Картометрический	0,1	-
43	434161.23	2186592.43	Картометрический	0,1	-
44	434027.90	2186569.97	Картометрический	0,1	-
45	434006.40	2186567.13	Картометрический	0,1	-
46	433987.94	2186564.70	Картометрический	0,1	-
47	433942.06	2186790.37	Картометрический	0,1	-
48	433918.98	2186848.69	Картометрический	0,1	-
49	433796.51	2186818.57	Картометрический	0,1	-
50	433578.95	2186775.02	Картометрический	0,1	-
51	433462.17	2186751.83	Картометрический	0,1	-
52	433456.93	2186750.65	Картометрический	0,1	-
53	433444.92	2186758.41	Картометрический	0,1	-
54	433447.10	2186754.73	Картометрический	0,1	-
55	433450.31	2186750.97	Картометрический	0,1	-
56	433452.13	2186749.35	Картометрический	0,1	-
57	433444.85	2186747.36	Картометрический	0,1	-
58	433432.56	2186744.80	Картометрический	0,1	-
59	433430.04	2186744.27	Картометрический	0,1	-
60	433428.42	2186746.79	Картометрический	0,1	-
61	433426.45	2186750.68	Картометрический	0,1	-
62	433425.47	2186753.26	Картометрический	0,1	-
63	433424.41	2186756.47	Картометрический	0,1	-
64	433422.94	2186762.21	Картометрический	0,1	-
65	433421.29	2186769.74	Картометрический	0,1	-
66	433420.32	2186774.50	Картометрический	0,1	-
67	433419.34	2186779.74	Картометрический	0,1	-
68	433416.88	2186793.65	Картометрический	0,1	-
69	433412.92	2186816.69	Картометрический	0,1	-
70	433410.77	2186828.86	Картометрический	0,1	-
71	433409.35	2186837.19	Картометрический	0,1	-
72	433407.83	2186845.72	Картометрический	0,1	-
73	433402.29	2186876.13	Картометрический	0,1	-
74	433400.17	2186887.65	Картометрический	0,1	-
75	433395.90	2186911.55	Картометрический	0,1	-

Раздел 2					
Сведения о местоположении границ объекта					
Обозначение характерных точек границ	**Координаты, м**		**Метод определения координат характерной точки**	**Средняя квадратическая погрешность положения характерной точки (Mt), м**	**Описание обозначения точки на местности (при наличии)**
	X	**Y**			
1	**2**	**3**	**4**	**5**	**6**
76	433394.15	2186921.45	Картометрический	0,1	-
77	433393.16	2186926.91	Картометрический	0,1	-
78	433390.62	2186941.22	Картометрический	0,1	-
79	433389.09	2186950.12	Картометрический	0,1	-
80	433388.02	2186956.09	Картометрический	0,1	-
81	433386.66	2186963.41	Картометрический	0,1	-
82	433385.63	2186969.63	Картометрический	0,1	-
83	433384.81	2186976.19	Картометрический	0,1	-
84	433384.59	2186979.56	Картометрический	0,1	-
85	433384.58	2186983.50	Картометрический	0,1	-
86	433384.86	2186986.95	Картометрический	0,1	-
87	433385.14	2186989.09	Картометрический	0,1	-
88	433385.73	2186991.96	Картометрический	0,1	-
89	433386.57	2186995.29	Картометрический	0,1	-
90	433387.90	2186999.13	Картометрический	0,1	-
91	433389.16	2187002.22	Картометрический	0,1	-
92	433390.95	2187005.91	Картометрический	0,1	-
93	433393.06	2187009.73	Картометрический	0,1	-
94	433399.84	2187020.39	Картометрический	0,1	-
95	433410.72	2187037.03	Картометрический	0,1	-
96	433424.38	2187058.04	Картометрический	0,1	-
97	433450.66	2187098.74	Картометрический	0,1	-
98	433458.57	2187111.10	Картометрический	0,1	-
99	433468.48	2187126.28	Картометрический	0,1	-
100	433476.06	2187137.69	Картометрический	0,1	-
101	433483.27	2187148.47	Картометрический	0,1	-
102	433501.43	2187175.34	Картометрический	0,1	-
103	433507.57	2187184.27	Картометрический	0,1	-
104	433513.21	2187192.55	Картометрический	0,1	-
105	433525.92	2187211.02	Картометрический	0,1	-
106	433545.66	2187239.40	Картометрический	0,1	-
107	433552.77	2187249.46	Картометрический	0,1	-
108	433556.90	2187255.28	Картометрический	0,1	-
109	433560.64	2187260.47	Картометрический	0,1	-
110	433566.01	2187267.48	Картометрический	0,1	-
111	433571.08	2187273.50	Картометрический	0,1	-
112	433571.16	2187273.65	Картометрический	0,1	-
113	433580.25	2187285.77	Картометрический	0,1	-
114	433591.39	2187291.92	Картометрический	0,1	-
115	433593.34	2187293.44	Картометрический	0,1	-

Раздел 2					
Сведения о местоположении границ объекта					
Обозначение характерных точек границ	**Координаты, м**		**Метод определения координат характерной точки**	**Средняя квадратическая погрешность положения характерной точки (Mt), м**	**Описание обозначения точки на местности (при наличии)**
	X	**Y**			
1	**2**	**3**	**4**	**5**	**6**
116	433601.15	2187298.96	Картометрический	0,1	-
117	433604.54	2187301.10	Картометрический	0,1	-
118	433607.69	2187302.91	Картометрический	0,1	-
119	433612.16	2187305.23	Картометрический	0,1	-
120	433616.65	2187307.44	Картометрический	0,1	-
121	433620.71	2187309.31	Картометрический	0,1	-
122	433643.49	2187319.40	Картометрический	0,1	-
123	433667.76	2187330.20	Картометрический	0,1	-
124	433685.03	2187337.94	Картометрический	0,1	-
125	433695.14	2187342.67	Картометрический	0,1	-
126	433708.31	2187348.83	Картометрический	0,1	-
127	433715.92	2187352.45	Картометрический	0,1	-
128	433723.33	2187356.09	Картометрический	0,1	-
129	433725.33	2187357.08	Картометрический	0,1	-
130	433734.79	2187362.09	Картометрический	0,1	-
131	433745.60	2187368.32	Картометрический	0,1	-
132	433753.00	2187372.72	Картометрический	0,1	-
133	433756.81	2187375.01	Картометрический	0,1	-
134	433753.48	2187382.12	Картометрический	0,1	-
135	433784.53	2187412.78	Картометрический	0,1	-
136	433837.39	2187465.30	Картометрический	0,1	-
137	433844.08	2187485.91	Картометрический	0,1	-
138	433840.95	2187491.06	Картометрический	0,1	-
139	433847.36	2187503.42	Картометрический	0,1	-
140	433849.46	2187502.07	Картометрический	0,1	-
141	433872.59	2187553.06	Картометрический	0,1	-
142	433887.43	2187598.44	Картометрический	0,1	-
143	433904.65	2187631.82	Картометрический	0,1	-
144	433916.60	2187663.65	Картометрический	0,1	-
145	433926.88	2187679.26	Картометрический	0,1	-
146	433930.31	2187732.70	Картометрический	0,1	-
147	433941.80	2187771.34	Картометрический	0,1	-
148	433933.56	2187800.69	Картометрический	0,1	-
149	433927.21	2187833.92	Картометрический	0,1	-
150	433925.24	2187847.21	Картометрический	0,1	-
151	433963.01	2187854.13	Картометрический	0,1	-
152	433967.09	2187876.51	Картометрический	0,1	-
153	434067.09	2187772.18	Картометрический	0,1	-
154	434115.94	2187589.65	Картометрический	0,1	-
155	434137.20	2187580.99	Картометрический	0,1	-

Раздел 2					
Сведения о местоположении границ объекта					
Обозначение характерных точек границ	**Координаты, м**		**Метод определения координат характерной точки**	**Средняя квадратическая погрешность положения характерной точки (Mt), м**	**Описание обозначения точки на местности (при наличии)**
	X	**Y**			
1	**2**	**3**	**4**	**5**	**6**
156	434194.73	2187617.38	Картометрический	0,1	-
157	434205.00	2187578.30	Картометрический	0,1	-
158	434220.42	2187516.82	Картометрический	0,1	-
159	434353.54	2187260.24	Картометрический	0,1	-
160	434458.43	2187166.28	Картометрический	0,1	-
161	434591.00	2187077.96	Картометрический	0,1	-
162	434549.38	2187017.24	Картометрический	0,1	-
163	434547.93	2187012.36	Картометрический	0,1	-
164	434547.12	2187009.42	Картометрический	0,1	-
165	434544.58	2187000.18	Картометрический	0,1	-
166	434543.98	2187000.23	Картометрический	0,1	-
167	434540.82	2186989.09	Картометрический	0,1	-
168	434511.85	2187006.96	Картометрический	0,1	-
169	434490.26	2187017.37	Картометрический	0,1	-
170	434472.69	2187018.36	Картометрический	0,1	-
171	434460.27	2187002.38	Картометрический	0,1	-
172	434466.51	2186975.67	Картометрический	0,1	-
173	434477.40	2186968.52	Картометрический	0,1	-
174	434481.54	2186973.29	Картометрический	0,1	-
175	434490.69	2186974.98	Картометрический	0,1	-
176	434504.29	2186971.60	Картометрический	0,1	-
177	434511.94	2186968.76	Картометрический	0,1	-
178	434513.68	2186968.11	Картометрический	0,1	-
179	434526.01	2186947.48	Картометрический	0,1	-
180	434526.98	2186937.93	Картометрический	0,1	-
181	434529.87	2186937.07	Картометрический	0,1	-
182	434529.47	2186940.23	Картометрический	0,1	-
183	434545.28	2186939.49	Картометрический	0,1	-
184	434572.17	2186938.32	Картометрический	0,1	-
185	434576.77	2186923.14	Картометрический	0,1	-
186	434580.36	2186922.08	Картометрический	0,1	-
187	434597.79	2186901.44	Картометрический	0,1	-
188	434611.81	2186903.19	Картометрический	0,1	-
189	434618.99	2186907.08	Картометрический	0,1	-
190	434619.71	2186905.42	Картометрический	0,1	-
191	434634.21	2186905.99	Картометрический	0,1	-
192	434664.34	2186909.75	Картометрический	0,1	-
193	434681.49	2186905.69	Картометрический	0,1	-
194	434681.12	2186910.12	Картометрический	0,1	-
195	434703.62	2186906.32	Картометрический	0,1	-

Раздел 2					
Сведения о местоположении границ объекта					
Обозначение характерных точек границ	**Координаты, м**		**Метод определения координат характерной точки**	**Средняя квадратическая погрешность положения характерной точки (Mt), м**	**Описание обозначения точки на местности (при наличии)**
	X	**Y**			
1	**2**	**3**	**4**	**5**	**6**
196	434730.12	2186894.12	Картометрический	0,1	-
197	434733.36	2186893.43	Картометрический	0,1	-
198	434746.88	2186862.57	Картометрический	0,1	-
199	434749.85	2186826.22	Картометрический	0,1	-
200	434760.34	2186819.68	Картометрический	0,1	-
201	434774.96	2186823.21	Картометрический	0,1	-
202	434794.00	2186867.82	Картометрический	0,1	-
203	434800.39	2186894.73	Картометрический	0,1	-
204	434808.08	2186912.87	Картометрический	0,1	-
205	434813.28	2186914.61	Картометрический	0,1	-
206	434818.00	2186926.02	Картометрический	0,1	-
207	434826.19	2186925.61	Картометрический	0,1	-
208	434826.99	2186919.21	Картометрический	0,1	-
209	434851.83	2186927.54	Картометрический	0,1	-
210	434886.42	2186936.47	Картометрический	0,1	-
211	434885.84	2186940.91	Картометрический	0,1	-
212	434922.55	2186952.96	Картометрический	0,1	-
1	434929.24	2186949.38	Картометрический	0,1	-
213	434174.57	2186701.49	Картометрический	0,1	-
214	434137.98	2186870.65	Картометрический	0,1	-
215	434104.34	2186861.92	Картометрический	0,1	-
216	434103.71	2186858.16	Картометрический	0,1	-
217	434101.01	2186854.80	Картометрический	0,1	-
218	434097.50	2186853.49	Картометрический	0,1	-
219	434089.69	2186851.75	Картометрический	0,1	-
220	434086.45	2186852.87	Картометрический	0,1	-
221	434083.58	2186855.16	Картометрический	0,1	-
222	434082.02	2186857.99	Картометрический	0,1	-
223	433939.73	2186820.35	Картометрический	0,1	-
224	433980.63	2186657.13	Картометрический	0,1	-
213	434174.57	2186701.49	Картометрический	0,1	-
225	434100.33	2187410.49	Картометрический	0,1	-
226	434089.67	2187497.31	Картометрический	0,1	-
227	434076.89	2187495.01	Картометрический	0,1	-
228	434077.65	2187490.92	Картометрический	0,1	-
229	434071.24	2187480.80	Картометрический	0,1	-
230	434049.03	2187475.34	Картометрический	0,1	-
231	434048.68	2187476.72	Картометрический	0,1	-
232	433972.78	2187457.09	Картометрический	0,1	-
233	433956.59	2187452.55	Картометрический	0,1	-

Раздел 2					
Сведения о местоположении границ объекта					
Обозначение характерных точек границ	**Координаты, м**		**Метод определения координат характерной точки**	**Средняя квадратическая погрешность положения характерной точки (Mt), м**	**Описание обозначения точки на местности (при наличии)**
	X	**Y**			
1	**2**	**3**	**4**	**5**	**6**
234	433914.05	2187440.71	Картометрический	0,1	-
235	433906.40	2187438.47	Картометрический	0,1	-
236	433881.52	2187436.26	Картометрический	0,1	-
237	433858.42	2187418.55	Картометрический	0,1	-
238	433808.39	2187381.30	Картометрический	0,1	-
239	433800.96	2187375.68	Картометрический	0,1	-
240	433801.45	2187371.76	Картометрический	0,1	-
241	433803.35	2187367.10	Картометрический	0,1	-
242	433806.00	2187362.19	Картометрический	0,1	-
243	433813.35	2187348.76	Картометрический	0,1	-
244	433829.65	2187313.43	Картометрический	0,1	-
245	433933.46	2187352.39	Картометрический	0,1	-
246	433977.49	2187375.32	Картометрический	0,1	-
247	433993.66	2187379.54	Картометрический	0,1	-
248	434048.70	2187395.55	Картометрический	0,1	-
249	434073.07	2187402.29	Картометрический	0,1	-
250	434079.25	2187403.79	Картометрический	0,1	-
251	434089.45	2187406.37	Картометрический	0,1	-
252	434089.09	2187407.95	Картометрический	0,1	-
225	434100.33	2187410.49	Картометрический	0,1	-
253	433748.20	2187138.56	Картометрический	0,1	-
254	433727.80	2187195.55	Картометрический	0,1	-
255	433721.90	2187210.83	Картометрический	0,1	-
256	433799.65	2187247.00	Картометрический	0,1	-
257	433800.95	2187247.60	Картометрический	0,1	-
258	433798.24	2187250.47	Картометрический	0,1	-
259	433794.99	2187255.84	Картометрический	0,1	-
260	433793.92	2187259.11	Картометрический	0,1	-
261	433786.90	2187270.50	Картометрический	0,1	-
262	433764.77	2187262.75	Картометрический	0,1	-
263	433709.45	2187243.24	Картометрический	0,1	-
264	433700.89	2187239.34	Картометрический	0,1	-
265	433666.72	2187225.76	Картометрический	0,1	-
266	433664.61	2187224.94	Картометрический	0,1	-
267	433670.39	2187209.02	Картометрический	0,1	-
268	433698.50	2187219.63	Картометрический	0,1	-
269	433708.36	2187196.72	Картометрический	0,1	-
270	433696.85	2187191.89	Картометрический	0,1	-
271	433703.29	2187176.53	Картометрический	0,1	-
272	433704.14	2187173.29	Картометрический	0,1	-

Раздел 2					
Сведения о местоположении границ объекта					
Обозначение характерных точек границ	**Координаты, м**		**Метод определения координат характерной точки**	**Средняя квадратическая погрешность положения характерной точки (Mt), м**	**Описание обозначения точки на местности (при наличии)**
	X	**Y**			
1	**2**	**3**	**4**	**5**	**6**
273	433678.64	2187163.58	Картометрический	0,1	-
274	433665.98	2187159.84	Картометрический	0,1	-
275	433672.11	2187136.09	Картометрический	0,1	-
276	433674.20	2187133.20	Картометрический	0,1	-
277	433680.00	2187114.14	Картометрический	0,1	-
253	433748.20	2187138.56	Картометрический	0,1	-
278	433880.52	2186903.69	Картометрический	0,1	-
279	433885.25	2186940.64	Картометрический	0,1	-
280	433883.64	2186944.42	Картометрический	0,1	-
281	433828.21	2186918.11	Картометрический	0,1	-
282	433831.47	2186910.06	Картометрический	0,1	-
283	433827.21	2186906.95	Картометрический	0,1	-
284	433834.12	2186891.47	Картометрический	0,1	-
285	433835.08	2186890.81	Картометрический	0,1	-
286	433838.74	2186891.13	Картометрический	0,1	-
278	433880.52	2186903.69	Картометрический	0,1	-
287	434287.45	2186921.25	Картометрический	0,1	-
288	434313.58	2186947.51	Картометрический	0,1	-
289	434340.48	2186976.15	Картометрический	0,1	-
290	434331.92	2186984.42	Картометрический	0,1	-
291	434309.72	2186961.41	Картометрический	0,1	-
292	434298.55	2186970.82	Картометрический	0,1	-
293	434268.09	2186939.24	Картометрический	0,1	-
287	434287.45	2186921.25	Картометрический	0,1	-
294	433973.60	2187273.69	Картометрический	0,1	-
295	433964.64	2187311.38	Картометрический	0,1	-
296	433961.30	2187314.74	Картометрический	0,1	-
297	433941.04	2187309.56	Картометрический	0,1	-
298	433951.33	2187268.45	Картометрический	0,1	-
294	433973.60	2187273.69	Картометрический	0,1	-
299	434741.90	2186655.99	Картометрический	0,1	-
300	434768.76	2186671.07	Картометрический	0,1	-
301	434769.74	2186668.42	Картометрический	0,1	-
302	434791.69	2186678.53	Картометрический	0,1	-
303	434747.25	2186669.31	Картометрический	0,1	-
299	434741.90	2186655.99	Картометрический	0,1	-
304	434844.72	2186673.48	Картометрический	0,1	-
305	434851.90	2186683.87	Картометрический	0,1	-
306	434849.24	2186690.48	Картометрический	0,1	-
307	434838.14	2186688.17	Картометрический	0,1	-

Раздел 2					
Сведения о местоположении границ объекта					
Обозначение характерных точек границ	**Координаты, м**		**Метод определения координат характерной точки**	**Средняя квадратическая погрешность положения характерной точки (Mt), м**	**Описание обозначения точки на местности (при наличии)**
	X	**Y**			
1	**2**	**3**	**4**	**5**	**6**
304	434844.72	2186673.48	Картометрический	0,1	-
308	434028.35	2186292.47	Картометрический	0,1	-
309	434026.78	2186299.49	Картометрический	0,1	-
310	434024.81	2186308.28	Картометрический	0,1	-
311	434023.97	2186312.02	Картометрический	0,1	-
312	434027.87	2186313.11	Картометрический	0,1	-
313	434029.56	2186313.78	Картометрический	0,1	-
314	434033.11	2186315.65	Картометрический	0,1	-
315	434045.88	2186322.67	Картометрический	0,1	-
316	434048.37	2186324.04	Картометрический	0,1	-
317	434054.10	2186327.33	Картометрический	0,1	-
318	434056.85	2186328.96	Картометрический	0,1	-
319	434060.13	2186330.66	Картометрический	0,1	-
320	434066.57	2186333.57	Картометрический	0,1	-
321	434279.12	2186421.44	Картометрический	0,1	-
322	434279.71	2186419.88	Картометрический	0,1	-
323	434293.54	2186425.35	Картометрический	0,1	-
324	434308.79	2186431.15	Картометрический	0,1	-
325	434329.96	2186438.81	Картометрический	0,1	-
326	434354.56	2186447.47	Картометрический	0,1	-
327	434366.13	2186451.52	Картометрический	0,1	-
328	434377.23	2186455.35	Картометрический	0,1	-
329	434406.76	2186465.69	Картометрический	0,1	-
330	434414.71	2186468.42	Картометрический	0,1	-
331	434424.00	2186471.70	Картометрический	0,1	-
332	434425.64	2186468.30	Картометрический	0,1	-
333	434429.57	2186460.16	Картометрический	0,1	-
334	434432.59	2186453.91	Картометрический	0,1	-
335	434428.63	2186451.98	Картометрический	0,1	-
336	434421.47	2186449.60	Картометрический	0,1	-
337	434413.31	2186446.79	Картометрический	0,1	-
338	434383.80	2186436.46	Картометрический	0,1	-
339	434372.70	2186432.63	Картометрический	0,1	-
340	434361.18	2186428.60	Картометрический	0,1	-
341	434336.68	2186419.97	Картометрический	0,1	-
342	434315.87	2186412.44	Картометрический	0,1	-
343	434315.35	2186415.11	Картометрический	0,1	-
344	434313.82	2186416.97	Картометрический	0,1	-
345	434264.07	2186398.41	Картометрический	0,1	-
346	434251.26	2186392.67	Картометрический	0,1	-

Раздел 2

Сведения о местоположении границ объекта

Обозначение характерных точек границ	Координаты, м		Метод определения координат характерной точки	Средняя квадратическая погрешность положения характерной точки (Mt), м	Описание обозначения точки на местности (при наличии)
	X	Y			
1	2	3	4	5	6
347	434224.27	2186381.78	Картометрический	0,1	-
348	434205.82	2186374.61	Картометрический	0,1	-
349	434157.72	2186354.76	Картометрический	0,1	-
350	434123.41	2186340.66	Картометрический	0,1	-
351	434096.04	2186330.03	Картометрический	0,1	-
352	434080.93	2186323.78	Картометрический	0,1	-
353	434062.03	2186315.46	Картометрический	0,1	-
354	434064.74	2186310.24	Картометрический	0,1	-
355	434058.26	2186306.66	Картометрический	0,1	-
356	434049.44	2186301.77	Картометрический	0,1	-
357	434040.79	2186296.99	Картометрический	0,1	-
358	434035.61	2186294.61	Картометрический	0,1	-
359	434033.72	2186293.98	Картометрический	0,1	-
308	434028.35	2186292.47	Картометрический	0,1	-

3. Сведения о характерных точках части (частей) границы объекта

Обозначение характерных точек границ	Координаты, м		Метод определения координат характерной точки	Средняя квадратическая погрешность положения характерной точки (Mt), м	Описание обозначения точки на местности (при наличии)
	X	Y			
1	2	3	4	5	6
-	-	-	-	-	-

Раздел 3							
Сведения о местоположении измененных (уточненных) границ объекта							
1. Система координат -							
2. Сведения о характерных точках границ объекта							
Обозначение характерных точек границ	**Существующие координаты, м**		**Измененные (уточненные) координаты, м**		**Метод определения координат характерной точки**	**Средняя квадратическая погрешность положения характерной точки (Mt), м**	**Описание обозначения точки на местности (при наличии)**
	X	**Y**	**X**	**Y**			
1	**2**	**3**	**4**	**5**	**6**	**7**	**8**
-	-	-	-	-	-	-	
3. Сведения о характерных точках части (частей) границы объекта							
Обозначение характерных точек границ	**Существующие координаты, м**		**Измененные (уточненные) координаты, м**		**Метод определения координат характерной точки**	**Средняя квадратическая погрешность положения характерной точки (Mt), м**	**Описание обозначения точки на местности (при наличии)**
	X	**Y**	**X**	**Y**			
1	**2**	**3**	**4**	**5**	**6**	**7**	**8**
-	-	-	-	-	-	-	

Раздел 4

План границ объекта

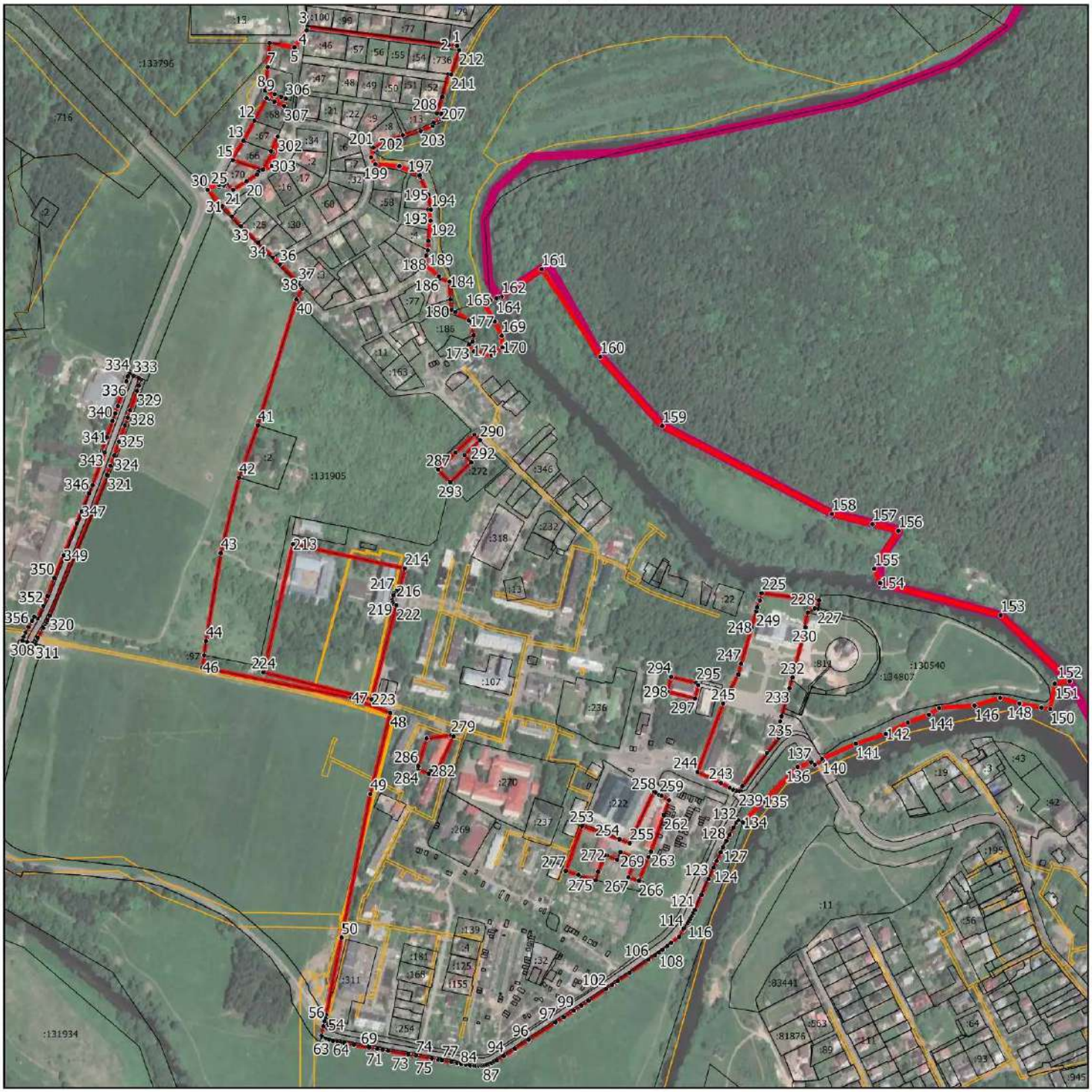

Масштаб 1:8000

Условные обозначения:

- граница объекта, местоположение которого описано
- границы муниципальных образований
- границы зон с особыми условиями использования территорий
- границы земельных участков по сведениям ЕГРН
- характерная точка границы объекта

Подпись_____Дата «_____»_____ 20___г.

Место для оттиска печати (при наличии) лица, составившего описание местоположения границ объекта

ОПИСАНИЕ МЕСТОПОЛОЖЕНИЯ ГРАНИЦ п. Железнодорожный		
(наименование объекта, местоположение границ которого описано (далее - объект))		
Раздел 1		
Сведения об объекте		
№ п/п	**Характеристики объекта**	**Описание характеристик**
1	**2**	**3**
1.	Местоположение объекта	Московская область, Городской округ Подольск
2.	Площадь объекта +/- величина погрешности определения площади (Р +/- Дельта Р)	550087 кв. м ± 260 кв. м
3.	Иные характеристики объекта	

Раздел 2

Сведения о местоположении границ объекта

1. Система координат МСК-50, зона 2

2. Сведения о характерных точках границ объекта

Обозначение характерных точек границ	Координаты, м		Метод определения координат характерной точки	Средняя квадратическая погрешность положения характерной точки (Mt), м	Описание обозначения точки на местности (при наличии)
	X	Y			
1	2	3	4	5	6
1	428602.17	2191298.59	Картометрический	0,1	-
2	428610.15	2191244.08	Картометрический	0,1	-
3	428597.33	2191235.22	Картометрический	0,1	-
4	428605.79	2191184.17	Картометрический	0,1	-
5	428618.31	2191186.27	Картометрический	0,1	-
6	428620.55	2191177.13	Картометрический	0,1	-
7	428624.87	2191160.15	Картометрический	0,1	-
8	428628.76	2191144.36	Картометрический	0,1	-
9	428629.27	2191140.90	Картометрический	0,1	-
10	428628.33	2191138.64	Картометрический	0,1	-
11	428583.93	2191114.37	Картометрический	0,1	-
12	428581.70	2191115.72	Картометрический	0,1	-
13	428576.18	2191113.80	Картометрический	0,1	-
14	428552.08	2191097.67	Картометрический	0,1	-
15	428602.45	2191008.24	Картометрический	0,1	-
16	428312.83	2190867.37	Картометрический	0,1	-
17	428311.38	2190869.99	Картометрический	0,1	-
18	428302.44	2190866.59	Картометрический	0,1	-
19	428304.25	2190863.19	Картометрический	0,1	-
20	428303.40	2190862.78	Картометрический	0,1	-
21	428435.35	2190605.44	Картометрический	0,1	-
22	428436.14	2190603.90	Картометрический	0,1	-
23	428413.99	2190590.86	Картометрический	0,1	-
24	428413.52	2190589.29	Картометрический	0,1	-
25	428290.97	2190517.38	Картометрический	0,1	-
26	428289.84	2190516.72	Картометрический	0,1	-
27	428330.54	2190451.45	Картометрический	0,1	-
28	428387.27	2190362.76	Картометрический	0,1	-
29	428554.37	2190462.06	Картометрический	0,1	-
30	428561.23	2190448.83	Картометрический	0,1	-
31	428575.46	2190416.87	Картометрический	0,1	-
32	428581.56	2190402.77	Картометрический	0,1	-
33	428584.90	2190394.24	Картометрический	0,1	-
34	428580.88	2190392.40	Картометрический	0,1	-
35	428448.11	2190331.53	Картометрический	0,1	-

Раздел 2					
Сведения о местоположении границ объекта					
Обозначение характерных точек границ	**Координаты, м**		**Метод определения координат характерной точки**	**Средняя квадратическая погрешность положения характерной точки (Mt), м**	**Описание обозначения точки на местности (при наличии)**
	X	**Y**			
1	**2**	**3**	**4**	**5**	**6**
36	428388.90	2190304.38	Картометрический	0,1	-
37	428205.72	2190217.47	Картометрический	0,1	-
38	428078.54	2190158.43	Картометрический	0,1	-
39	427990.67	2190139.12	Картометрический	0,1	-
40	427983.38	2190138.77	Картометрический	0,1	-
41	427808.00	2190063.12	Картометрический	0,1	-
42	427635.48	2189983.98	Картометрический	0,1	-
43	427619.83	2189976.98	Картометрический	0,1	-
44	427581.62	2189960.08	Картометрический	0,1	-
45	427576.55	2189957.84	Картометрический	0,1	-
46	427574.91	2189957.09	Картометрический	0,1	-
47	427547.00	2189996.72	Картометрический	0,1	-
48	427509.08	2190051.33	Картометрический	0,1	-
49	427504.76	2190057.36	Картометрический	0,1	-
50	427496.13	2190063.57	Картометрический	0,1	-
51	427481.20	2190081.92	Картометрический	0,1	-
52	427468.73	2190098.63	Картометрический	0,1	-
53	427462.26	2190118.11	Картометрический	0,1	-
54	427463.13	2190118.87	Картометрический	0,1	-
55	427464.76	2190120.31	Картометрический	0,1	-
56	427487.05	2190138.44	Картометрический	0,1	-
57	427511.44	2190156.41	Картометрический	0,1	-
58	427623.40	2190182.38	Картометрический	0,1	-
59	427651.96	2190188.98	Картометрический	0,1	-
60	427674.87	2190196.34	Картометрический	0,1	-
61	427737.27	2190216.38	Картометрический	0,1	-
62	427775.43	2190252.64	Картометрический	0,1	-
63	427798.47	2190303.21	Картометрический	0,1	-
64	427809.23	2190326.81	Картометрический	0,1	-
65	428165.48	2191065.49	Картометрический	0,1	-
66	428197.56	2191050.38	Картометрический	0,1	-
67	428287.21	2191231.72	Картометрический	0,1	-
68	428340.36	2191342.43	Картометрический	0,1	-
69	428346.06	2191337.88	Картометрический	0,1	-
70	428384.96	2191320.24	Картометрический	0,1	-
71	428431.44	2191332.70	Картометрический	0,1	-
72	428458.51	2191339.95	Картометрический	0,1	-
73	428479.63	2191363.54	Картометрический	0,1	-
74	428481.71	2191362.63	Картометрический	0,1	-
75	428483.56	2191361.82	Картометрический	0,1	-

Раздел 2					
Сведения о местоположении границ объекта					
Обозначение характерных точек границ	**Координаты, м**		**Метод определения координат характерной точки**	**Средняя квадратическая погрешность положения характерной точки (Mt), м**	**Описание обозначения точки на местности (при наличии)**
	X	**Y**			
1	**2**	**3**	**4**	**5**	**6**
76	428518.13	2191346.65	Картометрический	0,1	-
77	428539.34	2191337.33	Картометрический	0,1	-
78	428553.81	2191331.36	Картометрический	0,1	-
79	428563.93	2191327.19	Картометрический	0,1	-
1	428602.17	2191298.59	Картометрический	0,1	-
3. Сведения о характерных точках части (частей) границы объекта					
Обозначение характерных точек границ	**Координаты, м**		**Метод определения координат характерной точки**	**Средняя квадратическая погрешность положения характерной точки (Mt), м**	**Описание обозначения точки на местности (при наличии)**
	X	**Y**			
1	**2**	**3**	**4**	**5**	**6**
-	-	-	-	-	-

Раздел 3							
Сведения о местоположении измененных (уточненных) границ объекта							
1. Система координат -							
2. Сведения о характерных точках границ объекта							
Обозначение характерных точек границ	**Существующие координаты, м**		**Измененные (уточненные) координаты, м**		**Метод определения координат характерной точки**	**Средняя квадратическая погрешность положения характерной точки (Mt), м**	**Описание обозначения точки на местности (при наличии)**
	X	**Y**	**X**	**Y**			
1	**2**	**3**	**4**	**5**	**6**	**7**	**8**
-	-	-	-	-	-	-	
3. Сведения о характерных точках части (частей) границы объекта							
Обозначение характерных точек границ	**Существующие координаты, м**		**Измененные (уточненные) координаты, м**		**Метод определения координат характерной точки**	**Средняя квадратическая погрешность положения характерной точки (Mt), м**	**Описание обозначения точки на местности (при наличии)**
	X	**Y**	**X**	**Y**			
1	**2**	**3**	**4**	**5**	**6**	**7**	**8**
-	-	-	-	-	-	-	

Раздел 4

План границ объекта

Масштаб 1:7000

Условные обозначения:

- граница объекта, местоположение которого описано
- границы муниципальных образований
- границы зон с особыми условиями использования территорий
- границы земельных участков по сведениям ЕГРН
- характерная точка границы объекта

Подпись_____Дата «_____»_____ 20___г.

Место для оттиска печати (при наличии) лица, составившего описание местоположения границ объекта

ОПИСАНИЕ МЕСТОПОЛОЖЕНИЯ ГРАНИЦ п. Кузнечики		
(наименование объекта, местоположение границ которого описано (далее - объект))		
Раздел 1		
Сведения об объекте		
№ п/п	**Характеристики объекта**	**Описание характеристик**
1	**2**	**3**
1.	Местоположение объекта	Московская область, Городской округ Подольск
2.	Площадь объекта +/- величина погрешности определения площади (Р +/- Дельта Р)	268615 кв. м ± 181 кв. м
3.	Иные характеристики объекта	

Раздел 2

Сведения о местоположении границ объекта

1. Система координат МСК-50, зона 2

2. Сведения о характерных точках границ объекта

Обозначение характерных точек границ	Координаты, м		Метод определения координат характерной точки	Средняя квадратическая погрешность положения характерной точки (Mt), м	Описание обозначения точки на местности (при наличии)
	X	Y			
1	2	3	4	5	6
1	431155.00	2185853.99	Картометрический	0,1	-
2	431157.33	2185849.92	Картометрический	0,1	-
3	431168.97	2185757.58	Картометрический	0,1	-
4	431174.46	2185712.83	Картометрический	0,1	-
5	431177.57	2185669.78	Картометрический	0,1	-
6	431179.86	2185638.15	Картометрический	0,1	-
7	431131.62	2185632.69	Картометрический	0,1	-
8	431131.92	2185630.72	Картометрический	0,1	-
9	431113.02	2185627.44	Картометрический	0,1	-
10	431112.30	2185630.67	Картометрический	0,1	-
11	431104.51	2185629.58	Картометрический	0,1	-
12	431095.34	2185662.73	Картометрический	0,1	-
13	431092.68	2185661.86	Картометрический	0,1	-
14	431091.72	2185664.83	Картометрический	0,1	-
15	431087.08	2185679.19	Картометрический	0,1	-
16	431087.89	2185679.54	Картометрический	0,1	-
17	431082.13	2185689.26	Картометрический	0,1	-
18	431072.15	2185708.39	Картометрический	0,1	-
19	431057.46	2185738.95	Картометрический	0,1	-
20	431053.77	2185752.60	Картометрический	0,1	-
21	431037.34	2185750.49	Картометрический	0,1	-
22	431029.10	2185704.83	Картометрический	0,1	-
23	431026.11	2185691.15	Картометрический	0,1	-
24	431007.86	2185691.81	Картометрический	0,1	-
25	431005.86	2185686.53	Картометрический	0,1	-
26	430992.00	2185691.43	Картометрический	0,1	-
27	430986.21	2185695.24	Картометрический	0,1	-
28	430951.78	2185700.78	Картометрический	0,1	-
29	430903.32	2185757.91	Картометрический	0,1	-
30	430870.05	2185847.33	Картометрический	0,1	-
31	430781.93	2185814.89	Картометрический	0,1	-
32	430761.54	2185807.38	Картометрический	0,1	-
33	430768.98	2185803.61	Картометрический	0,1	-
34	430771.78	2185803.60	Картометрический	0,1	-
35	430762.81	2185782.33	Картометрический	0,1	-

Раздел 2					
Сведения о местоположении границ объекта					
Обозначение характерных точек границ	**Координаты, м**		**Метод определения координат характерной точки**	**Средняя квадратическая погрешность положения характерной точки (Mt), м**	**Описание обозначения точки на местности (при наличии)**
	X	**Y**			
1	**2**	**3**	**4**	**5**	**6**
36	430648.62	2185753.53	Картометрический	0,1	-
37	430557.52	2185706.81	Картометрический	0,1	-
38	430541.20	2185698.44	Картометрический	0,1	-
39	430536.91	2185696.24	Картометрический	0,1	-
40	430466.43	2185660.08	Картометрический	0,1	-
41	430426.78	2185644.03	Картометрический	0,1	-
42	430371.55	2185668.10	Картометрический	0,1	-
43	430296.98	2185734.65	Картометрический	0,1	-
44	430257.28	2185773.87	Картометрический	0,1	-
45	430253.62	2185777.49	Картометрический	0,1	-
46	430253.62	2185777.53	Картометрический	0,1	-
47	430256.44	2185826.73	Картометрический	0,1	-
48	430260.56	2185840.56	Картометрический	0,1	-
49	430262.67	2185846.06	Картометрический	0,1	-
50	430269.88	2185862.45	Картометрический	0,1	-
51	430277.19	2185875.79	Картометрический	0,1	-
52	430292.17	2185905.43	Картометрический	0,1	-
53	430296.46	2185920.63	Картометрический	0,1	-
54	430297.03	2185925.78	Картометрический	0,1	-
55	430322.03	2185973.15	Картометрический	0,1	-
56	430366.70	2186057.80	Картометрический	0,1	-
57	430390.39	2186103.22	Картометрический	0,1	-
58	430393.00	2186107.49	Картометрический	0,1	-
59	430399.87	2186115.48	Картометрический	0,1	-
60	430403.74	2186116.40	Картометрический	0,1	-
61	430429.74	2186161.60	Картометрический	0,1	-
62	430440.02	2186179.48	Картометрический	0,1	-
63	430462.82	2186212.14	Картометрический	0,1	-
64	430501.21	2186214.24	Картометрический	0,1	-
65	430503.04	2186191.50	Картометрический	0,1	-
66	430464.12	2186189.07	Картометрический	0,1	-
67	430553.06	2186144.17	Картометрический	0,1	-
68	430563.73	2186138.23	Картометрический	0,1	-
69	430564.33	2186138.99	Картометрический	0,1	-
70	430577.25	2186132.16	Картометрический	0,1	-
71	430580.73	2186131.89	Картометрический	0,1	-
72	430587.32	2186121.92	Картометрический	0,1	-
73	430594.58	2186142.56	Картометрический	0,1	-
74	430640.75	2186107.81	Картометрический	0,1	-
75	430643.51	2186106.47	Картометрический	0,1	-

Раздел 2					
Сведения о местоположении границ объекта					
Обозначение характерных точек границ	**Координаты, м**		**Метод определения координат характерной точки**	**Средняя квадратическая погрешность положения характерной точки (Mt), м**	**Описание обозначения точки на местности (при наличии)**
	X	**Y**			
1	**2**	**3**	**4**	**5**	**6**
76	430638.47	2186095.64	Картометрический	0,1	-
77	430635.56	2186087.51	Картометрический	0,1	-
78	430645.21	2186080.75	Картометрический	0,1	-
79	430668.90	2186064.12	Картометрический	0,1	-
80	430673.44	2186063.28	Картометрический	0,1	-
81	430690.51	2186062.13	Картометрический	0,1	-
82	430709.73	2186076.83	Картометрический	0,1	-
83	430713.45	2186079.41	Картометрический	0,1	-
84	430726.51	2186068.79	Картометрический	0,1	-
85	430732.82	2186076.55	Картометрический	0,1	-
86	430761.59	2186052.50	Картометрический	0,1	-
87	430750.79	2186039.35	Картометрический	0,1	-
88	430783.70	2185994.49	Картометрический	0,1	-
89	430788.88	2185993.47	Картометрический	0,1	-
90	430835.21	2186029.31	Картометрический	0,1	-
91	430843.58	2186041.67	Картометрический	0,1	-
92	430875.45	2186022.68	Картометрический	0,1	-
93	430913.29	2186078.29	Картометрический	0,1	-
94	430958.51	2186050.22	Картометрический	0,1	-
95	430971.23	2186042.30	Картометрический	0,1	-
96	430968.18	2186034.20	Картометрический	0,1	-
97	430970.97	2186033.46	Картометрический	0,1	-
98	430956.61	2185990.12	Картометрический	0,1	-
99	430953.33	2185975.32	Картометрический	0,1	-
100	430949.16	2185935.64	Картометрический	0,1	-
101	430953.45	2185935.10	Картометрический	0,1	-
102	430952.38	2185926.62	Картометрический	0,1	-
103	430950.47	2185926.83	Картометрический	0,1	-
104	430941.53	2185889.86	Картометрический	0,1	-
105	430932.88	2185874.63	Картометрический	0,1	-
106	430929.00	2185867.47	Картометрический	0,1	-
107	430935.65	2185863.02	Картометрический	0,1	-
108	430936.92	2185862.57	Картометрический	0,1	-
109	430949.66	2185855.86	Картометрический	0,1	-
110	430983.02	2185842.07	Картометрический	0,1	-
111	431003.66	2185835.28	Картометрический	0,1	-
112	431014.22	2185833.23	Картометрический	0,1	-
113	431024.15	2185833.56	Картометрический	0,1	-
114	431043.27	2185837.08	Картометрический	0,1	-
115	431094.00	2185846.99	Картометрический	0,1	-

Раздел 2					
Сведения о местоположении границ объекта					
Обозначение характерных точек границ	**Координаты, м**		**Метод определения координат характерной точки**	**Средняя квадратическая погрешность положения характерной точки (Mt), м**	**Описание обозначения точки на местности (при наличии)**
	X	**Y**			
1	**2**	**3**	**4**	**5**	**6**
116	431124.00	2185851.99	Картометрический	0,1	-
117	431150.00	2185856.99	Картометрический	0,1	-
1	431155.00	2185853.99	Картометрический	0,1	-
3. Сведения о характерных точках части (частей) границы объекта					
Обозначение характерных точек границ	**Координаты, м**		**Метод определения координат характерной точки**	**Средняя квадратическая погрешность положения характерной точки (Mt), м**	**Описание обозначения точки на местности (при наличии)**
	X	**Y**			
1	**2**	**3**	**4**	**5**	**6**
-	-	-	-	-	-

Раздел 3							
Сведения о местоположении измененных (уточненных) границ объекта							
1. Система координат -							
2. Сведения о характерных точках границ объекта							
Обозначение характерных точек границ	**Существующие координаты, м**		**Измененные (уточненные) координаты, м**		**Метод определения координат характерной точки**	**Средняя квадратическая погрешность положения характерной точки (Mt), м**	**Описание обозначения точки на местности (при наличии)**
	X	**Y**	**X**	**Y**			
1	**2**	**3**	**4**	**5**	**6**	**7**	**8**
-	-	-	-	-	-	-	
3. Сведения о характерных точках части (частей) границы объекта							
Обозначение характерных точек границ	**Существующие координаты, м**		**Измененные (уточненные) координаты, м**		**Метод определения координат характерной точки**	**Средняя квадратическая погрешность положения характерной точки (Mt), м**	**Описание обозначения точки на местности (при наличии)**
	X	**Y**	**X**	**Y**			
1	**2**	**3**	**4**	**5**	**6**	**7**	**8**
-	-	-	-	-	-	-	

Раздел 4

План границ объекта

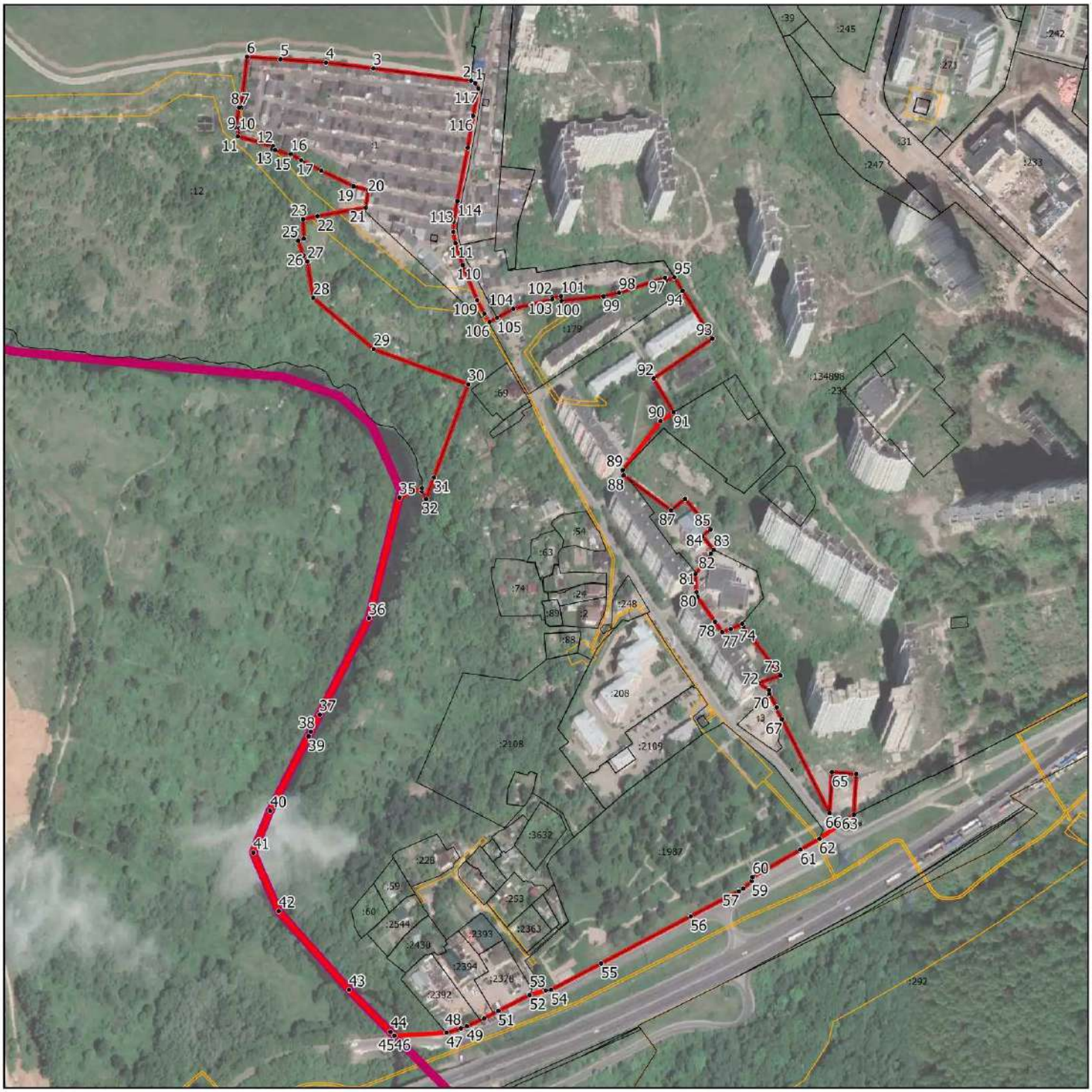

Масштаб 1:5000

Условные обозначения:

- граница объекта, местоположение которого описано
- границы муниципальных образований
- границы зон с особыми условиями использования территорий
- границы земельных участков по сведениям ЕГРН
- характерная точка границы объекта

Подпись_____Дата «_____»_____ 20___г.

Место для оттиска печати (при наличии) лица, составившего описание местоположения границ объекта

ОПИСАНИЕ МЕСТОПОЛОЖЕНИЯ ГРАНИЦ п. Лесные поляны		
(наименование объекта, местоположение границ которого описано (далее - объект))		
Раздел 1		
Сведения об объекте		
№ п/п	**Характеристики объекта**	**Описание характеристик**
1	**2**	**3**
1.	Местоположение объекта	Московская область, Городской округ Подольск
2.	Площадь объекта +/- величина погрешности определения площади (Р +/- Дельта Р)	428641 кв. м ± 229 кв. м
3.	Иные характеристики объекта	

Раздел 2

Сведения о местоположении границ объекта

1. Система координат МСК-50, зона 2

2. Сведения о характерных точках границ объекта

Обозначение характерных точек границ	Координаты, м		Метод определения координат характерной точки	Средняя квадратическая погрешность положения характерной точки (Mt), м	Описание обозначения точки на местности (при наличии)
	X	Y			
1	2	3	4	5	6
1	419145.85	2198761.35	Картометрический	0,1	-
2	419236.88	2198710.16	Картометрический	0,1	-
3	419294.92	2198697.14	Картометрический	0,1	-
4	419360.01	2198666.22	Картометрический	0,1	-
5	419400.16	2198612.52	Картометрический	0,1	-
6	419410.44	2198540.09	Картометрический	0,1	-
7	419408.16	2198457.96	Картометрический	0,1	-
8	419396.88	2198394.63	Картометрический	0,1	-
9	419396.63	2198394.54	Картометрический	0,1	-
10	419351.43	2198375.88	Картометрический	0,1	-
11	419329.47	2198367.42	Картометрический	0,1	-
12	419325.25	2198366.24	Картометрический	0,1	-
13	419249.83	2198371.02	Картометрический	0,1	-
14	419194.97	2198377.40	Картометрический	0,1	-
15	419154.23	2198386.90	Картометрический	0,1	-
16	419154.23	2198375.39	Картометрический	0,1	-
17	419154.17	2198372.37	Картометрический	0,1	-
18	419153.98	2198363.72	Картометрический	0,1	-
19	419153.71	2198350.79	Картометрический	0,1	-
20	419188.20	2198343.05	Картометрический	0,1	-
21	419190.02	2198342.74	Картометрический	0,1	-
22	419247.16	2198336.12	Картометрический	0,1	-
23	419324.95	2198331.19	Картометрический	0,1	-
24	419328.76	2198331.37	Картометрический	0,1	-
25	419334.26	2198332.23	Картометрический	0,1	-
26	419337.70	2198333.13	Картометрический	0,1	-
27	419341.83	2198334.68	Картометрический	0,1	-
28	419363.69	2198343.09	Картометрический	0,1	-
29	419361.42	2198287.39	Картометрический	0,1	-
30	419386.46	2198254.80	Картометрический	0,1	-
31	419469.62	2198219.31	Картометрический	0,1	-
32	419470.54	2198168.76	Картометрический	0,1	-
33	419453.77	2198127.53	Картометрический	0,1	-
34	419399.88	2198063.67	Картометрический	0,1	-
35	419358.49	2198037.21	Картометрический	0,1	-

Раздел 2

Сведения о местоположении границ объекта

Обозначение характерных точек границ	Координаты, м		Метод определения координат характерной точки	Средняя квадратическая погрешность положения характерной точки (Mt), м	Описание обозначения точки на местности (при наличии)
	X	Y			
1	2	3	4	5	6
36	419330.00	2198009.32	Картометрический	0,1	-
37	419307.92	2197959.46	Картометрический	0,1	-
38	419299.60	2197930.56	Картометрический	0,1	-
39	419297.42	2197931.10	Картометрический	0,1	-
40	419253.27	2197942.07	Картометрический	0,1	-
41	419219.35	2197950.49	Картометрический	0,1	-
42	419205.34	2197953.97	Картометрический	0,1	-
43	419242.97	2198101.11	Картометрический	0,1	-
44	419139.11	2198155.68	Картометрический	0,1	-
45	419121.05	2198136.86	Картометрический	0,1	-
46	418986.00	2198195.12	Картометрический	0,1	-
47	418878.26	2198296.54	Картометрический	0,1	-
48	418833.14	2198333.20	Картометрический	0,1	-
49	418643.12	2198487.59	Картометрический	0,1	-
50	418732.69	2198512.43	Картометрический	0,1	-
51	418659.68	2198595.97	Картометрический	0,1	-
52	418661.94	2198668.22	Картометрический	0,1	-
53	418555.06	2198769.08	Картометрический	0,1	-
54	418631.83	2198812.73	Картометрический	0,1	-
55	418603.80	2198864.84	Картометрический	0,1	-
56	418629.42	2198888.05	Картометрический	0,1	-
57	418629.70	2198887.85	Картометрический	0,1	-
58	418739.42	2198806.74	Картометрический	0,1	-
59	418820.40	2198784.78	Картометрический	0,1	-
60	418836.00	2198803.78	Картометрический	0,1	-
61	418875.27	2198805.35	Картометрический	0,1	-
62	418932.89	2198772.54	Картометрический	0,1	-
63	418986.81	2198829.21	Картометрический	0,1	-
1	419145.85	2198761.35	Картометрический	0,1	-

3. Сведения о характерных точках части (частей) границы объекта

Обозначение характерных точек границ	Координаты, м		Метод определения координат характерной точки	Средняя квадратическая погрешность положения характерной точки (Mt), м	Описание обозначения точки на местности (при наличии)
	X	Y			
1	2	3	4	5	6
-	-	-	-	-	-

Раздел 3							
Сведения о местоположении измененных (уточненных) границ объекта							
1. Система координат -							
2. Сведения о характерных точках границ объекта							
Обозначение характерных точек границ	**Существующие координаты, м**		**Измененные (уточненные) координаты, м**		**Метод определения координат характерной точки**	**Средняя квадратическая погрешность положения характерной точки (Mt), м**	**Описание обозначения точки на местности (при наличии)**
	X	**Y**	**X**	**Y**			
1	**2**	**3**	**4**	**5**	**6**	**7**	**8**
-	-	-	-	-	-	-	
3. Сведения о характерных точках части (частей) границы объекта							
Обозначение характерных точек границ	**Существующие координаты, м**		**Измененные (уточненные) координаты, м**		**Метод определения координат характерной точки**	**Средняя квадратическая погрешность положения характерной точки (Mt), м**	**Описание обозначения точки на местности (при наличии)**
	X	**Y**	**X**	**Y**			
1	**2**	**3**	**4**	**5**	**6**	**7**	**8**
-	-	-	-	-	-	-	

Раздел 4

План границ объекта

Масштаб 1:5000

Условные обозначения:

- граница объекта, местоположение которого описано
- границы муниципальных образований
- границы зон с особыми условиями использования территорий
- границы земельных участков по сведениям ЕГРН
- характерная точка границы объекта

Подпись_____Дата «_____»_____ 20___г.

Место для оттиска печати (при наличии) лица, составившего описание местоположения границ объекта

ОПИСАНИЕ МЕСТОПОЛОЖЕНИЯ ГРАНИЦ п. Леспроект		
(наименование объекта, местоположение границ которого описано (далее - объект))		
Раздел 1		
Сведения об объекте		
№ п/п	**Характеристики объекта**	**Описание характеристик**
1	**2**	**3**
1.	Местоположение объекта	Московская область, Городской округ Подольск
2.	Площадь объекта +/- величина погрешности определения площади (Р +/- Дельта Р)	122501 кв. м ± 123 кв. м
3.	Иные характеристики объекта	

Раздел 2

Сведения о местоположении границ объекта

1. Система координат МСК-50, зона 2

2. Сведения о характерных точках границ объекта

Обозначение характерных точек границ	Координаты, м		Метод определения координат характерной точки	Средняя квадратическая погрешность положения характерной точки (Mt), м	Описание обозначения точки на местности (при наличии)
	X	Y			
1	2	3	4	5	6
1	427961.63	2189716.52	Картометрический	0,1	-
2	427985.35	2189738.74	Картометрический	0,1	-
3	427986.52	2189753.12	Картометрический	0,1	-
4	427959.92	2189751.75	Картометрический	0,1	-
5	427929.35	2189767.80	Картометрический	0,1	-
6	427917.93	2189789.76	Картометрический	0,1	-
7	427855.62	2189788.72	Картометрический	0,1	-
8	427853.80	2189789.20	Картометрический	0,1	-
9	427844.16	2189810.48	Картометрический	0,1	-
10	427814.11	2189815.78	Картометрический	0,1	-
11	427783.14	2189802.37	Картометрический	0,1	-
12	427726.10	2189767.19	Картометрический	0,1	-
13	427601.50	2189727.60	Картометрический	0,1	-
14	427608.20	2189695.81	Картометрический	0,1	-
15	427589.08	2189692.51	Картометрический	0,1	-
16	427592.72	2189684.50	Картометрический	0,1	-
17	427593.84	2189682.05	Картометрический	0,1	-
18	427597.59	2189673.79	Картометрический	0,1	-
19	427597.50	2189673.76	Картометрический	0,1	-
20	427599.28	2189669.89	Картометрический	0,1	-
21	427598.06	2189669.71	Картометрический	0,1	-
22	427620.11	2189624.40	Картометрический	0,1	-
23	427644.61	2189625.18	Картометрический	0,1	-
24	427675.62	2189565.02	Картометрический	0,1	-
25	427679.27	2189567.46	Картометрический	0,1	-
26	427698.23	2189577.02	Картометрический	0,1	-
27	427703.51	2189574.79	Картометрический	0,1	-
28	427712.91	2189579.23	Картометрический	0,1	-
29	427711.08	2189583.46	Картометрический	0,1	-
30	427711.63	2189583.75	Картометрический	0,1	-
31	427713.00	2189581.00	Картометрический	0,1	-
32	427716.00	2189582.00	Картометрический	0,1	-
33	427714.67	2189585.32	Картометрический	0,1	-
34	427718.35	2189587.22	Картометрический	0,1	-
35	427762.48	2189595.66	Картометрический	0,1	-

Раздел 2					
Сведения о местоположении границ объекта					
Обозначение характерных точек границ	**Координаты, м**		**Метод определения координат характерной точки**	**Средняя квадратическая погрешность положения характерной точки (Mt), м**	**Описание обозначения точки на местности (при наличии)**
	X	**Y**			
1	**2**	**3**	**4**	**5**	**6**
36	427778.14	2189584.47	Картометрический	0,1	-
37	427793.12	2189603.13	Картометрический	0,1	-
38	427824.52	2189610.69	Картометрический	0,1	-
39	427825.64	2189621.26	Картометрический	0,1	-
40	427826.62	2189621.72	Картометрический	0,1	-
41	427826.88	2189621.04	Картометрический	0,1	-
42	427830.25	2189622.31	Картометрический	0,1	-
43	427833.29	2189623.43	Картометрический	0,1	-
44	427834.14	2189621.23	Картометрический	0,1	-
45	427846.84	2189626.13	Картометрический	0,1	-
46	427848.24	2189629.79	Картометрический	0,1	-
47	427850.83	2189630.37	Картометрический	0,1	-
48	427858.61	2189631.75	Картометрический	0,1	-
49	427863.88	2189632.62	Картометрический	0,1	-
50	427878.75	2189638.14	Картометрический	0,1	-
51	427874.52	2189644.31	Картометрический	0,1	-
52	427889.86	2189651.55	Картометрический	0,1	-
53	427907.87	2189641.80	Картометрический	0,1	-
54	427926.03	2189648.90	Картометрический	0,1	-
55	427931.46	2189634.56	Картометрический	0,1	-
56	427966.70	2189646.48	Картометрический	0,1	-
57	427970.36	2189647.76	Картометрический	0,1	-
58	427967.85	2189654.16	Картометрический	0,1	-
59	427964.35	2189663.90	Картометрический	0,1	-
60	427967.74	2189665.22	Картометрический	0,1	-
61	427955.19	2189705.93	Картометрический	0,1	-
62	427959.16	2189720.23	Картометрический	0,1	-
1	427961.63	2189716.52	Картометрический	0,1	-
63	427981.19	2189618.49	Картометрический	0,1	-
64	427970.32	2189647.56	Картометрический	0,1	-
65	427967.31	2189646.37	Картометрический	0,1	-
66	427931.81	2189634.22	Картометрический	0,1	-
67	427941.58	2189605.12	Картометрический	0,1	-
63	427981.19	2189618.49	Картометрический	0,1	-
68	428444.44	2189746.68	Картометрический	0,1	-
69	428445.45	2189747.49	Картометрический	0,1	-
70	428444.95	2189729.12	Картометрический	0,1	-
71	428469.09	2189743.45	Картометрический	0,1	-
72	428495.22	2189774.00	Картометрический	0,1	-
73	428484.36	2189778.74	Картометрический	0,1	-

Раздел 2					
Сведения о местоположении границ объекта					
Обозначение характерных точек границ	**Координаты, м**		**Метод определения координат характерной точки**	**Средняя квадратическая погрешность положения характерной точки (Mt), м**	**Описание обозначения точки на местности (при наличии)**
	X	**Y**			
1	**2**	**3**	**4**	**5**	**6**
74	428485.33	2189779.52	Картометрический	0,1	-
75	428494.83	2189775.86	Картометрический	0,1	-
76	428502.25	2189773.54	Картометрический	0,1	-
77	428510.10	2189773.20	Картометрический	0,1	-
78	428524.58	2189773.01	Картометрический	0,1	-
79	428547.98	2189774.38	Картометрический	0,1	-
80	428557.65	2189773.64	Картометрический	0,1	-
81	428558.26	2189780.29	Картометрический	0,1	-
82	428548.04	2189781.08	Картометрический	0,1	-
83	428524.43	2189779.70	Картометрический	0,1	-
84	428510.29	2189779.88	Картометрический	0,1	-
85	428503.41	2189780.18	Картометрический	0,1	-
86	428497.03	2189782.17	Картометрический	0,1	-
87	428490.49	2189784.70	Картометрический	0,1	-
88	428489.64	2189785.19	Картометрический	0,1	-
89	428495.93	2189790.34	Картометрический	0,1	-
90	428499.77	2189793.49	Картометрический	0,1	-
91	428507.73	2189799.58	Картометрический	0,1	-
92	428523.65	2189811.75	Картометрический	0,1	-
93	428528.97	2189805.77	Картометрический	0,1	-
94	428551.55	2189823.97	Картометрический	0,1	-
95	428555.21	2189826.89	Картометрический	0,1	-
96	428550.64	2189832.40	Картометрический	0,1	-
97	428554.28	2189835.18	Картометрический	0,1	-
98	428485.73	2189894.00	Картометрический	0,1	-
99	428471.33	2189944.50	Картометрический	0,1	-
100	428450.04	2189949.93	Картометрический	0,1	-
101	428422.67	2189950.05	Картометрический	0,1	-
102	428387.71	2189950.20	Картометрический	0,1	-
103	428382.73	2189920.61	Картометрический	0,1	-
104	428371.80	2189923.68	Картометрический	0,1	-
105	428349.97	2189956.06	Картометрический	0,1	-
106	428319.32	2189953.50	Картометрический	0,1	-
107	428315.28	2189911.50	Картометрический	0,1	-
108	428298.69	2189914.03	Картометрический	0,1	-
109	428298.73	2189914.40	Картометрический	0,1	-
110	428302.62	2189935.12	Картометрический	0,1	-
111	428301.51	2189939.03	Картометрический	0,1	-
112	428293.36	2189945.00	Картометрический	0,1	-
113	428279.12	2189949.24	Картометрический	0,1	-

Раздел 2					
Сведения о местоположении границ объекта					
Обозначение характерных точек границ	**Координаты, м**		**Метод определения координат характерной точки**	**Средняя квадратическая погрешность положения характерной точки (Mt), м**	**Описание обозначения точки на местности (при наличии)**
	X	**Y**			
1	**2**	**3**	**4**	**5**	**6**
114	428271.95	2189946.60	Картометрический	0,1	-
115	428268.68	2189944.03	Картометрический	0,1	-
116	428247.65	2189966.68	Картометрический	0,1	-
117	428200.54	2189937.10	Картометрический	0,1	-
118	428206.30	2189907.13	Картометрический	0,1	-
119	428214.52	2189897.82	Картометрический	0,1	-
120	428214.50	2189897.41	Картометрический	0,1	-
121	428214.92	2189897.41	Картометрический	0,1	-
122	428224.85	2189886.21	Картометрический	0,1	-
123	428291.66	2189847.64	Картометрический	0,1	-
124	428253.81	2189802.82	Картометрический	0,1	-
125	428256.31	2189783.88	Картометрический	0,1	-
126	428259.24	2189774.32	Картометрический	0,1	-
127	428267.15	2189755.20	Картометрический	0,1	-
128	428261.87	2189754.98	Картометрический	0,1	-
129	428261.20	2189734.98	Картометрический	0,1	-
130	428275.33	2189736.01	Картометрический	0,1	-
131	428283.56	2189716.44	Картометрический	0,1	-
132	428384.63	2189701.88	Картометрический	0,1	-
133	428410.83	2189722.61	Картометрический	0,1	-
134	428422.55	2189727.14	Картометрический	0,1	-
135	428434.73	2189732.94	Картометрический	0,1	-
136	428444.33	2189742.70	Картометрический	0,1	-
68	428444.44	2189746.68	Картометрический	0,1	-
137	428524.50	2189690.15	Картометрический	0,1	-
138	428525.10	2189693.16	Картометрический	0,1	-
139	428539.07	2189712.97	Картометрический	0,1	-
140	428552.64	2189734.41	Картометрический	0,1	-
141	428533.74	2189748.25	Картометрический	0,1	-
142	428519.84	2189758.43	Картометрический	0,1	-
143	428519.32	2189757.40	Картометрический	0,1	-
144	428501.26	2189768.86	Картометрический	0,1	-
145	428501.04	2189769.28	Картометрический	0,1	-
146	428462.35	2189737.51	Картометрический	0,1	-
147	428462.67	2189737.24	Картометрический	0,1	-
148	428500.30	2189702.67	Картометрический	0,1	-
137	428524.50	2189690.15	Картометрический	0,1	-
149	427527.87	2189673.96	Картометрический	0,1	-
150	427556.61	2189682.89	Картометрический	0,1	-
151	427554.58	2189712.56	Картометрический	0,1	-

Раздел 2					
Сведения о местоположении границ объекта					
Обозначение характерных точек границ	**Координаты, м**		**Метод определения координат характерной точки**	**Средняя квадратическая погрешность положения характерной точки (Mt), м**	**Описание обозначения точки на местности (при наличии)**
	X	**Y**			
1	**2**	**3**	**4**	**5**	**6**
152	427515.80	2189703.53	Картометрический	0,1	-
149	427527.87	2189673.96	Картометрический	0,1	-
3. Сведения о характерных точках части (частей) границы объекта					
Обозначение характерных точек границ	**Координаты, м**		**Метод определения координат характерной точки**	**Средняя квадратическая погрешность положения характерной точки (Mt), м**	**Описание обозначения точки на местности (при наличии)**
	X	**Y**			
1	**2**	**3**	**4**	**5**	**6**
-	-	-	-	-	-

Раздел 3							
Сведения о местоположении измененных (уточненных) границ объекта							
1. Система координат -							
2. Сведения о характерных точках границ объекта							
Обозначение характерных точек границ	**Существующие координаты, м**		**Измененные (уточненные) координаты, м**		**Метод определения координат характерной точки**	**Средняя квадратическая погрешность положения характерной точки (Mt), м**	**Описание обозначения точки на местности (при наличии)**
	X	**Y**	**X**	**Y**			
1	**2**	**3**	**4**	**5**	**6**	**7**	**8**
-	-	-	-	-	-	-	
3. Сведения о характерных точках части (частей) границы объекта							
Обозначение характерных точек границ	**Существующие координаты, м**		**Измененные (уточненные) координаты, м**		**Метод определения координат характерной точки**	**Средняя квадратическая погрешность положения характерной точки (Mt), м**	**Описание обозначения точки на местности (при наличии)**
	X	**Y**	**X**	**Y**			
1	**2**	**3**	**4**	**5**	**6**	**7**	**8**
-	-	-	-	-	-	-	

Раздел 4

План границ объекта

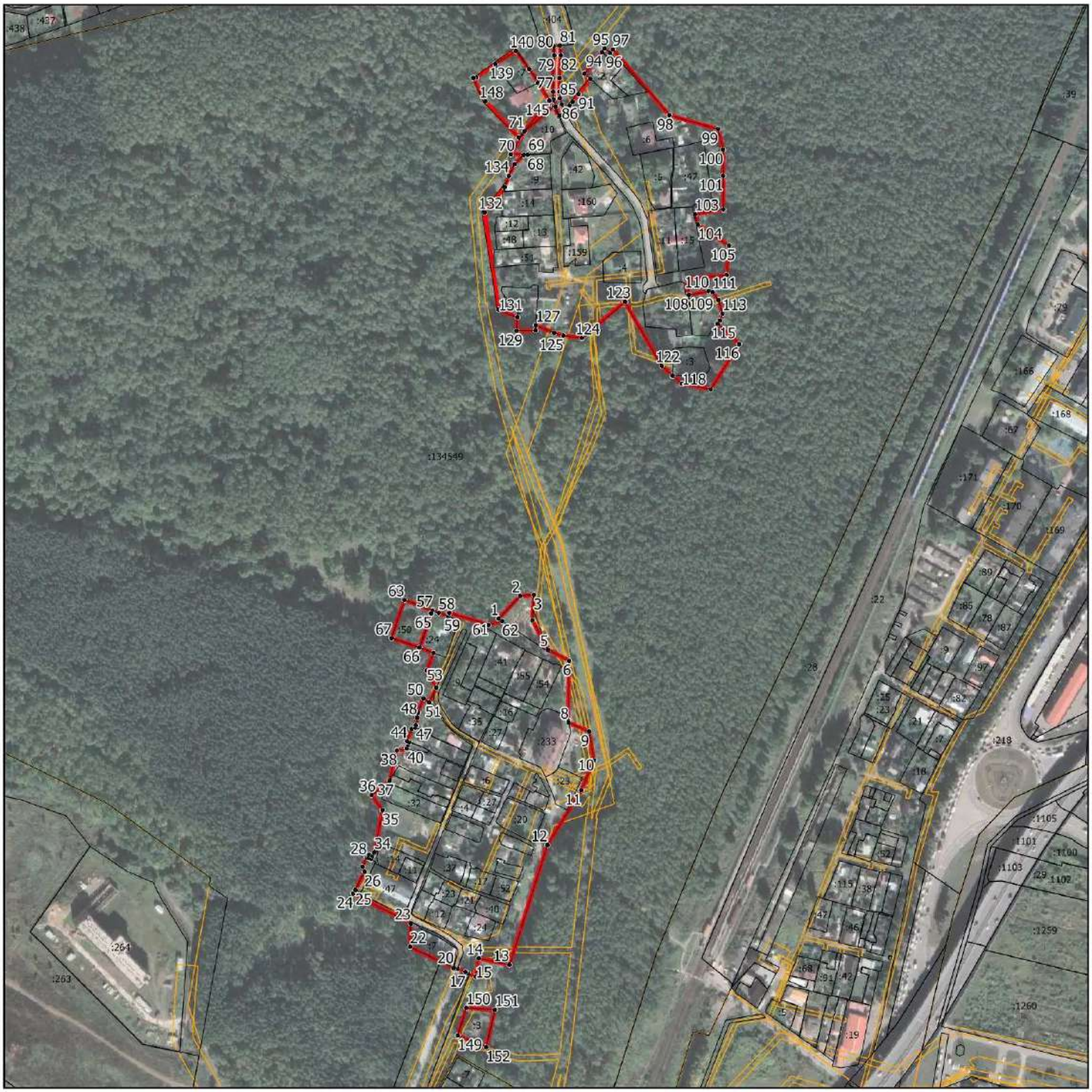

Масштаб 1:5500

Условные обозначения:

- граница объекта, местоположение которого описано
- границы муниципальных образований
- границы зон с особыми условиями использования территорий
- границы земельных участков по сведениям ЕГРН
- характерная точка границы объекта

Подпись_____Дата «_____»_____ 20___г.

Место для оттиска печати (при наличии) лица, составившего описание местоположения границ объекта

ОПИСАНИЕ МЕСТОПОЛОЖЕНИЯ ГРАНИЦ п. Молодёжный		
(наименование объекта, местоположение границ которого описано (далее - объект))		
Раздел 1		
Сведения об объекте		
№ п/п	**Характеристики объекта**	**Описание характеристик**
1	**2**	**3**
1.	Местоположение объекта	Московская область, Городской округ Подольск
2.	Площадь объекта +/- величина погрешности определения площади (Р +/- Дельта Р)	1211907 кв. м ± 385 кв. м
3.	Иные характеристики объекта	

Раздел 2

Сведения о местоположении границ объекта

1. Система координат МСК-50, зона 2

2. Сведения о характерных точках границ объекта

Обозначение характерных точек границ	Координаты, м		Метод определения координат характерной точки	Средняя квадратическая погрешность положения характерной точки (Mt), м	Описание обозначения точки на местности (при наличии)
	X	Y			
1	2	3	4	5	6
1	420737.70	2187790.66	Картометрический	0,1	-
2	420677.22	2187807.68	Картометрический	0,1	-
3	420576.63	2187849.73	Картометрический	0,1	-
4	420609.34	2187924.81	Картометрический	0,1	-
5	420637.34	2187935.73	Картометрический	0,1	-
6	420578.55	2188012.73	Картометрический	0,1	-
7	420578.67	2188013.19	Картометрический	0,1	-
8	420578.67	2188013.21	Картометрический	0,1	-
9	420561.25	2188036.22	Картометрический	0,1	-
10	420580.84	2188065.58	Картометрический	0,1	-
11	420660.94	2188185.63	Картометрический	0,1	-
12	420613.78	2188219.18	Картометрический	0,1	-
13	420671.46	2188278.31	Картометрический	0,1	-
14	420702.74	2188272.90	Картометрический	0,1	-
15	420758.80	2188263.20	Картометрический	0,1	-
16	420812.19	2188261.30	Картометрический	0,1	-
17	420861.81	2188259.32	Картометрический	0,1	-
18	420945.81	2188229.64	Картометрический	0,1	-
19	420988.51	2188214.56	Картометрический	0,1	-
20	420996.53	2188157.30	Картометрический	0,1	-
21	421074.80	2188174.60	Картометрический	0,1	-
22	421083.76	2188176.58	Картометрический	0,1	-
23	421220.22	2188206.73	Картометрический	0,1	-
24	421187.13	2188178.33	Картометрический	0,1	-
25	421113.51	2188115.16	Картометрический	0,1	-
26	421121.82	2188115.99	Картометрический	0,1	-
27	421151.46	2188121.93	Картометрический	0,1	-
28	421180.69	2188131.80	Картометрический	0,1	-
29	421198.49	2188137.66	Картометрический	0,1	-
30	421210.99	2188134.01	Картометрический	0,1	-
31	421224.54	2188090.69	Картометрический	0,1	-
32	421265.57	2187959.51	Картометрический	0,1	-
33	421342.33	2187857.72	Картометрический	0,1	-
34	421349.83	2187819.62	Картометрический	0,1	-
35	421350.94	2187811.00	Картометрический	0,1	-

Раздел 2					
Сведения о местоположении границ объекта					
Обозначение характерных точек границ	**Координаты, м**		**Метод определения координат характерной точки**	**Средняя квадратическая погрешность положения характерной точки (Mt), м**	**Описание обозначения точки на местности (при наличии)**
	X	**Y**			
1	**2**	**3**	**4**	**5**	**6**
36	421353.60	2187790.49	Картометрический	0,1	-
37	421356.74	2187775.58	Картометрический	0,1	-
38	421361.88	2187754.19	Картометрический	0,1	-
39	421379.70	2187578.67	Картометрический	0,1	-
40	421377.05	2187537.76	Картометрический	0,1	-
41	421380.21	2187512.21	Картометрический	0,1	-
42	421393.89	2187484.73	Картометрический	0,1	-
43	421396.24	2187480.01	Картометрический	0,1	-
44	421436.19	2187392.34	Картометрический	0,1	-
45	421451.39	2187354.24	Картометрический	0,1	-
46	421453.97	2187348.80	Картометрический	0,1	-
47	421496.52	2187260.16	Картометрический	0,1	-
48	421499.97	2187252.96	Картометрический	0,1	-
49	421520.69	2187209.79	Картометрический	0,1	-
50	421483.28	2187192.25	Картометрический	0,1	-
51	421469.17	2187145.72	Картометрический	0,1	-
52	421494.85	2187086.43	Картометрический	0,1	-
53	421469.47	2187074.33	Картометрический	0,1	-
54	421471.00	2187071.29	Картометрический	0,1	-
55	421469.74	2187070.65	Картометрический	0,1	-
56	421501.10	2186985.94	Картометрический	0,1	-
57	421510.06	2186970.20	Картометрический	0,1	-
58	421531.46	2186921.79	Картометрический	0,1	-
59	421651.85	2186664.19	Картометрический	0,1	-
60	421664.16	2186599.49	Картометрический	0,1	-
61	421639.42	2186563.22	Картометрический	0,1	-
62	421686.46	2186492.54	Картометрический	0,1	-
63	421748.90	2186407.15	Картометрический	0,1	-
64	421715.78	2186377.75	Картометрический	0,1	-
65	421597.25	2186272.54	Картометрический	0,1	-
66	421337.76	2186313.99	Картометрический	0,1	-
67	421081.34	2186363.18	Картометрический	0,1	-
68	420760.04	2186514.54	Картометрический	0,1	-
69	420809.37	2186600.24	Картометрический	0,1	-
70	420944.61	2186835.19	Картометрический	0,1	-
71	420909.17	2186920.77	Картометрический	0,1	-
72	420882.29	2186893.24	Картометрический	0,1	-
73	420879.09	2186898.32	Картометрический	0,1	-
74	420904.46	2186929.46	Картометрический	0,1	-
75	420919.27	2186963.80	Картометрический	0,1	-

Раздел 2					
Сведения о местоположении границ объекта					
Обозначение характерных точек границ	**Координаты, м**		**Метод определения координат характерной точки**	**Средняя квадратическая погрешность положения характерной точки (Mt), м**	**Описание обозначения точки на местности (при наличии)**
	X	**Y**			
1	**2**	**3**	**4**	**5**	**6**
76	420929.89	2187020.61	Картометрический	0,1	-
77	420926.36	2187120.09	Картометрический	0,1	-
78	420877.99	2187467.25	Картометрический	0,1	-
79	420868.28	2187556.08	Картометрический	0,1	-
80	420868.60	2187576.68	Картометрический	0,1	-
81	420876.58	2187719.92	Картометрический	0,1	-
82	420790.96	2187741.23	Картометрический	0,1	-
83	420782.47	2187761.83	Картометрический	0,1	-
84	420756.42	2187773.65	Картометрический	0,1	-
1	420737.70	2187790.66	Картометрический	0,1	-
3. Сведения о характерных точках части (частей) границы объекта					
Обозначение характерных точек границ	**Координаты, м**		**Метод определения координат характерной точки**	**Средняя квадратическая погрешность положения характерной точки (Mt), м**	**Описание обозначения точки на местности (при наличии)**
	X	**Y**			
1	**2**	**3**	**4**	**5**	**6**
-	-	-	-	-	-

Раздел 3							
Сведения о местоположении измененных (уточненных) границ объекта							
1. Система координат -							
2. Сведения о характерных точках границ объекта							
Обозначение характерных точек границ	**Существующие координаты, м**		**Измененные (уточненные) координаты, м**		**Метод определения координат характерной точки**	**Средняя квадратическая погрешность положения характерной точки (Mt), м**	**Описание обозначения точки на местности (при наличии)**
	X	**Y**	**X**	**Y**			
1	**2**	**3**	**4**	**5**	**6**	**7**	**8**
-	-	-	-	-	-	-	
3. Сведения о характерных точках части (частей) границы объекта							
Обозначение характерных точек границ	**Существующие координаты, м**		**Измененные (уточненные) координаты, м**		**Метод определения координат характерной точки**	**Средняя квадратическая погрешность положения характерной точки (Mt), м**	**Описание обозначения точки на местности (при наличии)**
	X	**Y**	**X**	**Y**			
1	**2**	**3**	**4**	**5**	**6**	**7**	**8**
-	-	-	-	-	-	-	

Раздел 4

План границ объекта

Масштаб 1:10000

Условные обозначения:

- граница объекта, местоположение которого описано
- границы муниципальных образований
- границы зон с особыми условиями использования территорий
- границы земельных участков по сведениям ЕГРН
- характерная точка границы объекта

Подпись_____Дата «_____»_____ 20___г.

Место для оттиска печати (при наличии) лица, составившего описание местоположения границ объекта

ОПИСАНИЕ МЕСТОПОЛОЖЕНИЯ ГРАНИЦ п. Подольской машинно-испытательной станции		
(наименование объекта, местоположение границ которого описано (далее - объект))		
Раздел 1		
Сведения об объекте		
№ п/п	**Характеристики объекта**	**Описание характеристик**
1	**2**	**3**
1.	Местоположение объекта	Московская область, Городской округ Подольск
2.	Площадь объекта +/- величина погрешности определения площади (Р +/- Дельта Р)	1540304 кв. м ± 434 кв. м
3.	Иные характеристики объекта	

Раздел 2

Сведения о местоположении границ объекта

1. Система координат МСК-50, зона 2

2. Сведения о характерных точках границ объекта

Обозначение характерных точек границ	Координаты, м		Метод определения координат характерной точки	Средняя квадратическая погрешность положения характерной точки (Mt), м	Описание обозначения точки на местности (при наличии)
	X	Y			
1	2	3	4	5	6
1	423295.05	2191313.19	Картометрический	0,1	-
2	423296.39	2191324.77	Картометрический	0,1	-
3	423266.82	2191330.31	Картометрический	0,1	-
4	423255.80	2191330.79	Картометрический	0,1	-
5	423255.48	2191327.10	Картометрический	0,1	-
6	423254.77	2191318.87	Картометрический	0,1	-
1	423295.05	2191313.19	Картометрический	0,1	-
7	423284.60	2191287.52	Картометрический	0,1	-
8	423267.99	2191301.67	Картометрический	0,1	-
9	423268.91	2191307.71	Картометрический	0,1	-
10	423255.98	2191309.67	Картометрический	0,1	-
11	423251.48	2191313.57	Картометрический	0,1	-
12	423251.19	2191313.82	Картометрический	0,1	-
13	423174.00	2191380.72	Картометрический	0,1	-
14	423081.47	2191460.39	Картометрический	0,1	-
15	423004.82	2191384.04	Картометрический	0,1	-
16	422943.47	2191325.89	Картометрический	0,1	-
17	422820.49	2191210.92	Картометрический	0,1	-
18	422769.43	2191128.68	Картометрический	0,1	-
19	422730.93	2191027.84	Картометрический	0,1	-
20	422726.64	2191016.58	Картометрический	0,1	-
21	422692.68	2190933.13	Картометрический	0,1	-
22	422756.20	2190864.52	Картометрический	0,1	-
23	422769.30	2190857.75	Картометрический	0,1	-
24	422764.33	2190845.02	Картометрический	0,1	-
25	422817.76	2190815.97	Картометрический	0,1	-
26	422784.65	2190674.61	Картометрический	0,1	-
27	422772.63	2190663.21	Картометрический	0,1	-
28	422772.40	2190662.24	Картометрический	0,1	-
29	422766.92	2190657.79	Картометрический	0,1	-
30	422733.23	2190625.81	Картометрический	0,1	-
31	422717.86	2190529.03	Картометрический	0,1	-
32	422687.89	2190467.18	Картометрический	0,1	-
33	422758.55	2190495.00	Картометрический	0,1	-
34	422825.92	2190506.94	Картометрический	0,1	-

Раздел 2					
Сведения о местоположении границ объекта					
Обозначение характерных точек границ	**Координаты, м**		**Метод определения координат характерной точки**	**Средняя квадратическая погрешность положения характерной точки (Mt), м**	**Описание обозначения точки на местности (при наличии)**
	X	**Y**			
1	**2**	**3**	**4**	**5**	**6**
35	422865.37	2190567.61	Картометрический	0,1	-
36	422867.92	2190569.59	Картометрический	0,1	-
37	422867.71	2190571.05	Картометрический	0,1	-
38	422870.44	2190578.59	Картометрический	0,1	-
39	422894.78	2190603.88	Картометрический	0,1	-
40	422966.58	2190668.29	Картометрический	0,1	-
41	423124.55	2190678.67	Картометрический	0,1	-
42	423129.91	2190679.02	Картометрический	0,1	-
43	423131.43	2190671.75	Картометрический	0,1	-
44	423103.84	2190670.26	Картометрический	0,1	-
45	423107.95	2190628.20	Картометрический	0,1	-
46	423127.85	2190513.69	Картометрический	0,1	-
47	423183.71	2190531.96	Картометрический	0,1	-
48	423183.12	2190534.29	Картометрический	0,1	-
49	423230.86	2190531.56	Картометрический	0,1	-
50	423226.98	2190487.01	Картометрический	0,1	-
51	423226.01	2190476.11	Картометрический	0,1	-
52	423221.74	2190427.88	Картометрический	0,1	-
53	423222.39	2190422.90	Картометрический	0,1	-
54	423216.70	2190421.97	Картометрический	0,1	-
55	423217.67	2190415.25	Картометрический	0,1	-
56	423218.34	2190409.79	Картометрический	0,1	-
57	423222.11	2190385.43	Картометрический	0,1	-
58	423230.92	2190322.39	Картометрический	0,1	-
59	423388.82	2190299.05	Картометрический	0,1	-
60	423389.18	2190339.25	Картометрический	0,1	-
61	423387.21	2190370.44	Картометрический	0,1	-
62	423391.80	2190411.55	Картометрический	0,1	-
63	423419.88	2190447.29	Картометрический	0,1	-
64	423440.19	2190459.46	Картометрический	0,1	-
65	423453.07	2190485.65	Картометрический	0,1	-
66	423454.69	2190539.60	Картометрический	0,1	-
67	423443.98	2190584.43	Картометрический	0,1	-
68	423401.92	2190621.35	Картометрический	0,1	-
69	423384.70	2190651.94	Картометрический	0,1	-
70	423376.78	2190692.56	Картометрический	0,1	-
71	423376.99	2190693.49	Картометрический	0,1	-
72	423382.03	2190716.37	Картометрический	0,1	-
73	423382.99	2190720.72	Картометрический	0,1	-
74	423383.03	2190720.90	Картометрический	0,1	-

Раздел 2					
Сведения о местоположении границ объекта					
Обозначение характерных точек границ	**Координаты, м**		**Метод определения координат характерной точки**	**Средняя квадратическая погрешность положения характерной точки (Mt), м**	**Описание обозначения точки на местности (при наличии)**
	X	**Y**			
1	**2**	**3**	**4**	**5**	**6**
75	423395.51	2190715.93	Картометрический	0,1	-
76	423488.07	2190763.80	Картометрический	0,1	-
77	423617.14	2190809.01	Картометрический	0,1	-
78	423629.67	2190729.43	Картометрический	0,1	-
79	423612.61	2190667.62	Картометрический	0,1	-
80	423612.60	2190667.59	Картометрический	0,1	-
81	423593.76	2190599.34	Картометрический	0,1	-
82	423584.84	2190567.70	Картометрический	0,1	-
83	423589.01	2190529.04	Картометрический	0,1	-
84	423572.74	2190475.30	Картометрический	0,1	-
85	423571.51	2190427.57	Картометрический	0,1	-
86	423555.69	2190389.40	Картометрический	0,1	-
87	423536.58	2190377.50	Картометрический	0,1	-
88	423531.52	2190366.70	Картометрический	0,1	-
89	423536.51	2190349.53	Картометрический	0,1	-
90	423553.37	2190326.78	Картометрический	0,1	-
91	423546.93	2190283.68	Картометрический	0,1	-
92	423533.56	2190270.36	Картометрический	0,1	-
93	423532.26	2190238.33	Картометрический	0,1	-
94	423544.07	2190217.65	Картометрический	0,1	-
95	423543.14	2190191.99	Картометрический	0,1	-
96	423572.13	2190141.12	Картометрический	0,1	-
97	423577.83	2190115.66	Картометрический	0,1	-
98	423621.13	2190025.00	Картометрический	0,1	-
99	423660.61	2190016.22	Картометрический	0,1	-
100	423724.54	2190019.24	Картометрический	0,1	-
101	423788.69	2190022.27	Картометрический	0,1	-
102	423874.69	2190026.34	Картометрический	0,1	-
103	423937.36	2190016.99	Картометрический	0,1	-
104	423956.80	2190018.67	Картометрический	0,1	-
105	423964.10	2190011.72	Картометрический	0,1	-
106	423986.52	2189992.17	Картометрический	0,1	-
107	424004.58	2189975.37	Картометрический	0,1	-
108	424001.15	2189971.81	Картометрический	0,1	-
109	424000.19	2189972.65	Картометрический	0,1	-
110	423986.66	2189959.58	Картометрический	0,1	-
111	423986.73	2189956.85	Картометрический	0,1	-
112	423984.55	2189954.58	Картометрический	0,1	-
113	423985.16	2189917.41	Картометрический	0,1	-
114	424031.44	2189872.64	Картометрический	0,1	-

Раздел 2					
Сведения о местоположении границ объекта					
Обозначение характерных точек границ	**Координаты, м**		**Метод определения координат характерной точки**	**Средняя квадратическая погрешность положения характерной точки (Mt), м**	**Описание обозначения точки на местности (при наличии)**
	X	**Y**			
1	**2**	**3**	**4**	**5**	**6**
115	424069.70	2189835.64	Картометрический	0,1	-
116	424068.49	2189834.32	Картометрический	0,1	-
117	424069.59	2189831.24	Картометрический	0,1	-
118	424076.66	2189823.22	Картометрический	0,1	-
119	424085.83	2189812.73	Картометрический	0,1	-
120	424089.48	2189816.50	Картометрический	0,1	-
121	424109.67	2189796.98	Картометрический	0,1	-
122	424118.82	2189793.88	Картометрический	0,1	-
123	424138.71	2189784.16	Картометрический	0,1	-
124	424141.42	2189764.85	Картометрический	0,1	-
125	424151.54	2189766.60	Картометрический	0,1	-
126	424157.81	2189767.38	Картометрический	0,1	-
127	424163.01	2189768.18	Картометрический	0,1	-
128	424182.70	2189771.20	Картометрический	0,1	-
129	424181.88	2189781.96	Картометрический	0,1	-
130	424212.12	2189785.91	Картометрический	0,1	-
131	424233.37	2189791.03	Картометрический	0,1	-
132	424252.56	2189736.56	Картометрический	0,1	-
133	424264.76	2189734.74	Картометрический	0,1	-
134	424290.31	2189740.71	Картометрический	0,1	-
135	424367.20	2189757.31	Картометрический	0,1	-
136	424399.12	2189760.73	Картометрический	0,1	-
137	424473.33	2189761.67	Картометрический	0,1	-
138	424582.63	2189764.91	Картометрический	0,1	-
139	424589.65	2189772.58	Картометрический	0,1	-
140	424570.29	2189791.89	Картометрический	0,1	-
141	424456.12	2189904.37	Картометрический	0,1	-
142	424451.25	2189898.54	Картометрический	0,1	-
143	424200.37	2190145.66	Картометрический	0,1	-
144	424206.23	2190147.20	Картометрический	0,1	-
145	424209.42	2190148.54	Картометрический	0,1	-
146	424219.93	2190152.96	Картометрический	0,1	-
147	424225.41	2190155.25	Картометрический	0,1	-
148	424229.43	2190156.93	Картометрический	0,1	-
149	424211.30	2190174.72	Картометрический	0,1	-
150	424189.27	2190196.35	Картометрический	0,1	-
151	424156.88	2190228.54	Картометрический	0,1	-
152	424142.62	2190242.59	Картометрический	0,1	-
153	424142.54	2190242.67	Картометрический	0,1	-
154	424131.44	2190253.36	Картометрический	0,1	-

Раздел 2					
Сведения о местоположении границ объекта					
Обозначение характерных точек границ	**Координаты, м**		**Метод определения координат характерной точки**	**Средняя квадратическая погрешность положения характерной точки (Mt), м**	**Описание обозначения точки на местности (при наличии)**
	X	**Y**			
1	**2**	**3**	**4**	**5**	**6**
155	424118.21	2190266.70	Картометрический	0,1	-
156	424118.06	2190266.84	Картометрический	0,1	-
157	424095.53	2190288.67	Картометрический	0,1	-
158	424080.16	2190303.73	Картометрический	0,1	-
159	424063.19	2190320.45	Картометрический	0,1	-
160	424040.10	2190343.68	Картометрический	0,1	-
161	424040.02	2190343.77	Картометрический	0,1	-
162	424017.03	2190366.34	Картометрический	0,1	-
163	424014.62	2190368.71	Картометрический	0,1	-
164	424016.36	2190370.58	Картометрический	0,1	-
165	424037.34	2190392.97	Картометрический	0,1	-
166	424090.83	2190440.81	Картометрический	0,1	-
167	424100.05	2190449.04	Картометрический	0,1	-
168	424109.03	2190440.88	Картометрический	0,1	-
169	424114.46	2190434.04	Картометрический	0,1	-
170	424121.98	2190440.54	Картометрический	0,1	-
171	424212.54	2190523.10	Картометрический	0,1	-
172	424218.66	2190527.99	Картометрический	0,1	-
173	424227.89	2190525.98	Картометрический	0,1	-
174	424227.32	2190534.89	Картометрический	0,1	-
175	424231.56	2190539.71	Картометрический	0,1	-
176	424221.39	2190548.20	Картометрический	0,1	-
177	424205.51	2190559.26	Картометрический	0,1	-
178	424202.80	2190555.67	Картометрический	0,1	-
179	424186.51	2190569.51	Картометрический	0,1	-
180	424188.62	2190572.20	Картометрический	0,1	-
181	424172.98	2190584.65	Картометрический	0,1	-
182	424164.29	2190592.86	Картометрический	0,1	-
183	424160.39	2190598.20	Картометрический	0,1	-
184	424157.55	2190604.86	Картометрический	0,1	-
185	424154.60	2190610.04	Картометрический	0,1	-
186	424141.35	2190635.23	Картометрический	0,1	-
187	424140.86	2190651.96	Картометрический	0,1	-
188	424138.46	2190648.09	Картометрический	0,1	-
189	424134.50	2190651.68	Картометрический	0,1	-
190	424129.47	2190657.19	Картометрический	0,1	-
191	424110.78	2190690.70	Картометрический	0,1	-
192	424104.15	2190703.20	Картометрический	0,1	-
193	424099.09	2190712.02	Картометрический	0,1	-
194	424091.35	2190725.57	Картометрический	0,1	-

Раздел 2					
Сведения о местоположении границ объекта					
Обозначение характерных точек границ	**Координаты, м**		**Метод определения координат характерной точки**	**Средняя квадратическая погрешность положения характерной точки (Mt), м**	**Описание обозначения точки на местности (при наличии)**
	X	**Y**			
1	**2**	**3**	**4**	**5**	**6**
195	424076.06	2190753.04	Картометрический	0,1	-
196	424065.10	2190772.35	Картометрический	0,1	-
197	424062.45	2190777.53	Картометрический	0,1	-
198	424056.16	2190788.30	Картометрический	0,1	-
199	424051.07	2190798.87	Картометрический	0,1	-
200	424067.22	2190833.52	Картометрический	0,1	-
201	424061.85	2190851.23	Картометрический	0,1	-
202	424058.14	2190863.48	Картометрический	0,1	-
203	424059.71	2190864.03	Картометрический	0,1	-
204	424063.01	2190865.64	Картометрический	0,1	-
205	424052.09	2190947.10	Картометрический	0,1	-
206	424042.72	2191021.41	Картометрический	0,1	-
207	424031.20	2191113.90	Картометрический	0,1	-
208	424032.80	2191115.94	Картометрический	0,1	-
209	424030.08	2191138.16	Картометрический	0,1	-
210	424028.99	2191140.40	Картометрический	0,1	-
211	424027.89	2191141.22	Картометрический	0,1	-
212	424022.98	2191177.96	Картометрический	0,1	-
213	423886.65	2191181.68	Картометрический	0,1	-
214	423863.31	2191191.10	Картометрический	0,1	-
215	423918.02	2191305.63	Картометрический	0,1	-
216	423872.05	2191324.13	Картометрический	0,1	-
217	423872.43	2191346.50	Картометрический	0,1	-
218	423874.10	2191362.19	Картометрический	0,1	-
219	423874.44	2191365.38	Картометрический	0,1	-
220	423876.70	2191386.41	Картометрический	0,1	-
221	423880.09	2191418.08	Картометрический	0,1	-
222	423891.64	2191423.04	Картометрический	0,1	-
223	423939.45	2191417.93	Картометрический	0,1	-
224	423961.55	2191436.26	Картометрический	0,1	-
225	424009.23	2191431.15	Картометрический	0,1	-
226	424073.88	2191490.14	Картометрический	0,1	-
227	424097.35	2191708.79	Картометрический	0,1	-
228	423842.11	2191660.36	Картометрический	0,1	-
229	423859.00	2191819.29	Картометрический	0,1	-
230	423858.75	2191854.35	Картометрический	0,1	-
231	423856.66	2191825.81	Картометрический	0,1	-
232	423850.20	2191813.21	Картометрический	0,1	-
233	423850.84	2191820.09	Картометрический	0,1	-
234	423851.30	2191831.60	Картометрический	0,1	-

Раздел 2

Сведения о местоположении границ объекта

Обозначение характерных точек границ	Координаты, м		Метод определения координат характерной точки	Средняя квадратическая погрешность положения характерной точки (Mt), м	Описание обозначения точки на местности (при наличии)
	X	Y			
1	2	3	4	5	6
235	423853.05	2191843.38	Картометрический	0,1	-
236	423854.46	2191854.19	Картометрический	0,1	-
237	423773.35	2191851.16	Картометрический	0,1	-
238	423754.13	2191814.03	Картометрический	0,1	-
239	423765.11	2191718.45	Картометрический	0,1	-
240	423711.58	2191660.84	Картометрический	0,1	-
241	423709.61	2191660.49	Картометрический	0,1	-
242	423681.76	2191628.82	Картометрический	0,1	-
243	423626.33	2191472.66	Картометрический	0,1	-
244	423645.75	2191303.32	Картометрический	0,1	-
245	423621.94	2191225.66	Картометрический	0,1	-
246	423501.80	2191272.43	Картометрический	0,1	-
247	423455.29	2191307.69	Картометрический	0,1	-
248	423432.70	2191302.77	Картометрический	0,1	-
249	423402.28	2191312.41	Картометрический	0,1	-
250	423397.27	2191295.03	Картометрический	0,1	-
251	423356.97	2191286.15	Картометрический	0,1	-
252	423350.52	2191284.73	Картометрический	0,1	-
253	423318.39	2191277.65	Картометрический	0,1	-
254	423322.42	2191284.32	Картометрический	0,1	-
255	423316.28	2191288.08	Картометрический	0,1	-
256	423310.06	2191277.93	Картометрический	0,1	-
257	423308.14	2191275.58	Картометрический	0,1	-
258	423306.71	2191273.82	Картометрический	0,1	-
259	423316.43	2191297.43	Картометрический	0,1	-
260	423288.05	2191304.48	Картометрический	0,1	-
261	423287.46	2191296.74	Картометрический	0,1	-
262	423284.76	2191288.88	Картометрический	0,1	-
7	423284.60	2191287.52	Картометрический	0,1	-

3. Сведения о характерных точках части (частей) границы объекта

Обозначение характерных точек границ	Координаты, м		Метод определения координат характерной точки	Средняя квадратическая погрешность положения характерной точки (Mt), м	Описание обозначения точки на местности (при наличии)
	X	Y			
1	2	3	4	5	6
-	-	-	-	-	-

Раздел 3							
Сведения о местоположении измененных (уточненных) границ объекта							
1. Система координат -							
2. Сведения о характерных точках границ объекта							
Обозначение характерных точек границ	**Существующие координаты, м**		**Измененные (уточненные) координаты, м**		**Метод определения координат характерной точки**	**Средняя квадратическая погрешность положения характерной точки (Mt), м**	**Описание обозначения точки на местности (при наличии)**
	X	**Y**	**X**	**Y**			
1	**2**	**3**	**4**	**5**	**6**	**7**	**8**
-	-	-	-	-	-	-	
3. Сведения о характерных точках части (частей) границы объекта							
Обозначение характерных точек границ	**Существующие координаты, м**		**Измененные (уточненные) координаты, м**		**Метод определения координат характерной точки**	**Средняя квадратическая погрешность положения характерной точки (Mt), м**	**Описание обозначения точки на местности (при наличии)**
	X	**Y**	**X**	**Y**			
1	**2**	**3**	**4**	**5**	**6**	**7**	**8**
-	-	-	-	-	-	-	

Раздел 4

План границ объекта

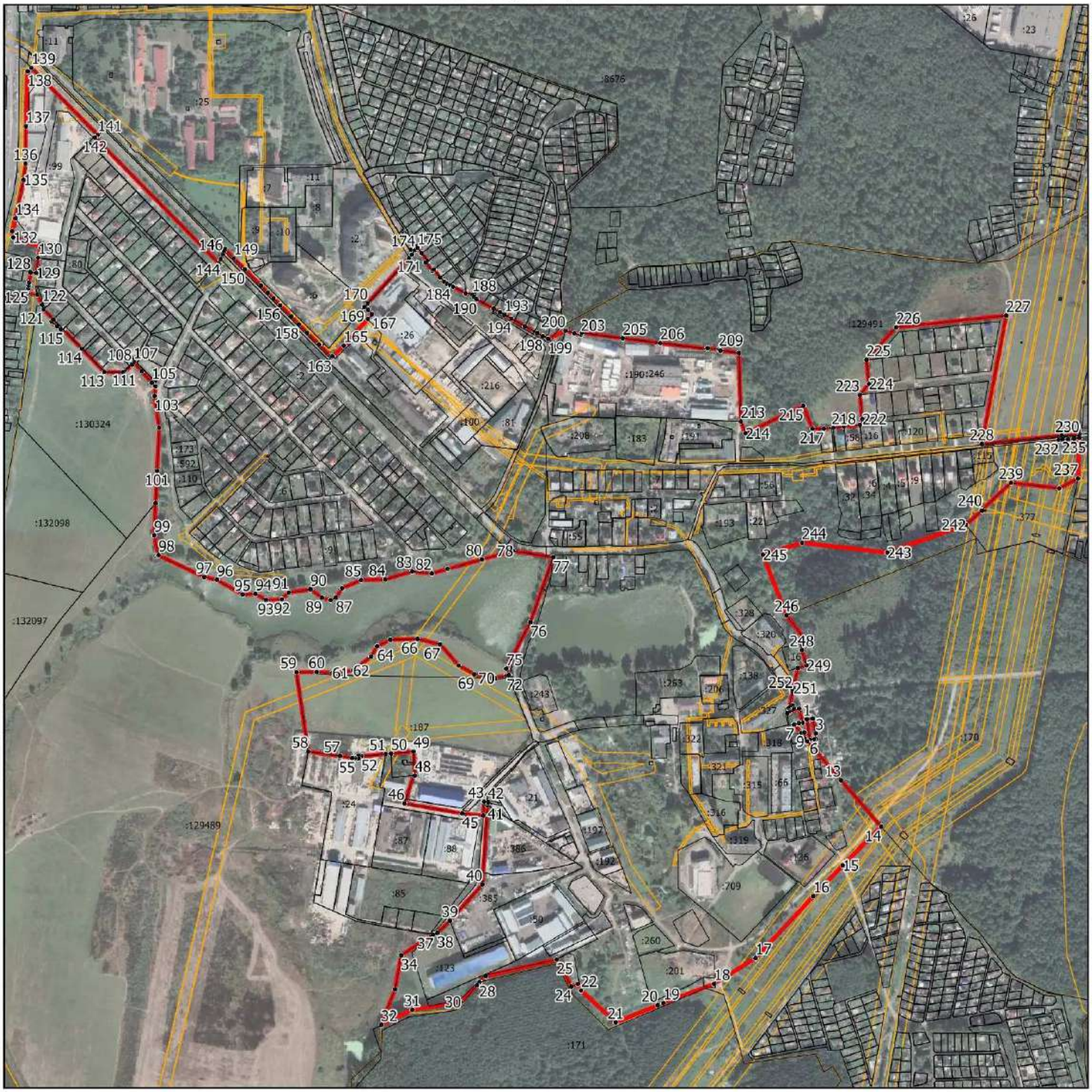

Масштаб 1:10500

Условные обозначения:

- граница объекта, местоположение которого описано
- границы муниципальных образований
- границы зон с особыми условиями использования территорий
- границы земельных участков по сведениям ЕГРН
- характерная точка границы объекта

Подпись_____Дата «_____»_____20___г.

Место для оттиска печати (при наличии) лица, составившего описание местоположения границ объекта

ОПИСАНИЕ МЕСТОПОЛОЖЕНИЯ ГРАНИЦ п. Поливаново		
(наименование объекта, местоположение границ которого описано (далее - объект))		
Раздел 1		
Сведения об объекте		
№ п/п	**Характеристики объекта**	**Описание характеристик**
1	**2**	**3**
1.	Местоположение объекта	Московская область, Городской округ Подольск
2.	Площадь объекта +/- величина погрешности определения площади (Р +/- Дельта Р)	1277375 кв. м ± 396 кв. м
3.	Иные характеристики объекта	

Раздел 2

Сведения о местоположении границ объекта

1. Система координат МСК-50, зона 2

2. Сведения о характерных точках границ объекта

Обозначение характерных точек границ	Координаты, м		Метод определения координат характерной точки	Средняя квадратическая погрешность положения характерной точки (Mt), м	Описание обозначения точки на местности (при наличии)
	X	Y			
1	2	3	4	5	6
1	435436.63	2181082.21	Картометрический	0,1	-
2	435410.54	2181138.97	Картометрический	0,1	-
3	435416.44	2181145.14	Картометрический	0,1	-
4	435409.16	2181151.29	Картометрический	0,1	-
5	435405.88	2181147.21	Картометрический	0,1	-
6	435418.44	2181119.86	Картометрический	0,1	-
7	435429.89	2181096.52	Картометрический	0,1	-
8	435436.04	2181081.54	Картометрический	0,1	-
1	435436.63	2181082.21	Картометрический	0,1	-
9	435827.33	2181010.45	Картометрический	0,1	-
10	435799.09	2180939.81	Картометрический	0,1	-
11	435809.25	2180926.97	Картометрический	0,1	-
12	435829.60	2180901.24	Картометрический	0,1	-
13	435847.54	2180878.57	Картометрический	0,1	-
14	435853.27	2180871.33	Картометрический	0,1	-
15	435862.09	2180876.02	Картометрический	0,1	-
16	435865.97	2180872.32	Картометрический	0,1	-
17	435866.33	2180870.99	Картометрический	0,1	-
18	436525.99	2181218.85	Картометрический	0,1	-
19	436412.35	2181321.84	Картометрический	0,1	-
20	436345.62	2181510.21	Картометрический	0,1	-
21	436345.25	2181510.13	Картометрический	0,1	-
22	436326.33	2181506.29	Картометрический	0,1	-
23	436278.50	2181496.60	Картометрический	0,1	-
24	436095.35	2181459.47	Картометрический	0,1	-
25	436087.98	2181486.73	Картометрический	0,1	-
26	436072.36	2181544.59	Картометрический	0,1	-
27	436069.07	2181556.78	Картометрический	0,1	-
28	436060.69	2181555.54	Картометрический	0,1	-
29	436060.27	2181556.89	Картометрический	0,1	-
30	436058.31	2181563.53	Картометрический	0,1	-
31	436056.31	2181570.41	Картометрический	0,1	-
32	436055.03	2181574.09	Картометрический	0,1	-
33	436051.87	2181576.69	Картометрический	0,1	-
34	436048.23	2181578.69	Картометрический	0,1	-

Раздел 2					
Сведения о местоположении границ объекта					
Обозначение характерных точек границ	**Координаты, м**		**Метод определения координат характерной точки**	**Средняя квадратическая погрешность положения характерной точки (Mt), м**	**Описание обозначения точки на местности (при наличии)**
	X	**Y**			
1	**2**	**3**	**4**	**5**	**6**
35	436048.16	2181583.21	Картометрический	0,1	-
36	436044.96	2181583.56	Картометрический	0,1	-
37	436044.14	2181579.08	Картометрический	0,1	-
38	436042.37	2181577.85	Картометрический	0,1	-
39	436060.13	2181644.56	Картометрический	0,1	-
40	436091.56	2181762.65	Картометрический	0,1	-
41	436127.03	2181895.79	Картометрический	0,1	-
42	436107.82	2181896.35	Картометрический	0,1	-
43	436112.80	2181915.34	Картометрический	0,1	-
44	435945.17	2181910.54	Картометрический	0,1	-
45	435945.77	2181901.04	Картометрический	0,1	-
46	435948.68	2181854.92	Картометрический	0,1	-
47	435952.32	2181797.17	Картометрический	0,1	-
48	435953.25	2181782.46	Картометрический	0,1	-
49	435945.25	2181782.41	Картометрический	0,1	-
50	435945.33	2181780.72	Картометрический	0,1	-
51	435940.74	2181780.53	Картометрический	0,1	-
52	435815.37	2181775.59	Картометрический	0,1	-
53	435807.54	2181774.10	Картометрический	0,1	-
54	435807.51	2181771.34	Картометрический	0,1	-
55	435795.11	2181769.91	Картометрический	0,1	-
56	435780.07	2181764.02	Картометрический	0,1	-
57	435777.55	2181766.51	Картометрический	0,1	-
58	435763.39	2181761.23	Картометрический	0,1	-
59	435753.91	2181757.70	Картометрический	0,1	-
60	435736.88	2181751.35	Картометрический	0,1	-
61	435729.71	2181749.65	Картометрический	0,1	-
62	435701.36	2181742.01	Картометрический	0,1	-
63	435699.52	2181741.00	Картометрический	0,1	-
64	435697.33	2181740.10	Картометрический	0,1	-
65	435693.15	2181739.71	Картометрический	0,1	-
66	435619.63	2181731.93	Картометрический	0,1	-
67	435619.84	2181730.69	Картометрический	0,1	-
68	435610.75	2181729.16	Картометрический	0,1	-
69	435534.39	2181722.17	Картометрический	0,1	-
70	435534.74	2181717.24	Картометрический	0,1	-
71	435536.39	2181694.94	Картометрический	0,1	-
72	435531.90	2181694.46	Картометрический	0,1	-
73	435532.00	2181692.83	Картометрический	0,1	-
74	435527.42	2181691.48	Картометрический	0,1	-

Раздел 2					
Сведения о местоположении границ объекта					
Обозначение характерных точек границ	**Координаты, м**		**Метод определения координат характерной точки**	**Средняя квадратическая погрешность положения характерной точки (Mt), м**	**Описание обозначения точки на местности (при наличии)**
	X	**Y**			
1	**2**	**3**	**4**	**5**	**6**
75	435527.01	2181698.54	Картометрический	0,1	-
76	435521.07	2181698.32	Картометрический	0,1	-
77	435509.47	2181697.41	Картометрический	0,1	-
78	435497.09	2181698.10	Картометрический	0,1	-
79	435493.45	2181698.16	Картометрический	0,1	-
80	435469.45	2181696.06	Картометрический	0,1	-
81	435468.54	2181693.36	Картометрический	0,1	-
82	435468.30	2181688.63	Картометрический	0,1	-
83	435468.39	2181686.76	Картометрический	0,1	-
84	435468.71	2181682.15	Картометрический	0,1	-
85	435469.30	2181673.73	Картометрический	0,1	-
86	435447.84	2181671.54	Картометрический	0,1	-
87	435452.08	2181633.14	Картометрический	0,1	-
88	435471.96	2181635.48	Картометрический	0,1	-
89	435479.92	2181636.42	Картометрический	0,1	-
90	435481.28	2181628.31	Картометрический	0,1	-
91	435518.29	2181609.86	Картометрический	0,1	-
92	435546.59	2181556.85	Картометрический	0,1	-
93	435548.11	2181536.27	Картометрический	0,1	-
94	435491.72	2181523.74	Картометрический	0,1	-
95	435437.27	2181515.07	Картометрический	0,1	-
96	435430.71	2181513.32	Картометрический	0,1	-
97	435426.05	2181520.19	Картометрический	0,1	-
98	435425.27	2181522.24	Картометрический	0,1	-
99	435434.88	2181530.06	Картометрический	0,1	-
100	435436.33	2181525.39	Картометрический	0,1	-
101	435473.10	2181533.13	Картометрический	0,1	-
102	435469.31	2181548.42	Картометрический	0,1	-
103	435467.95	2181553.91	Картометрический	0,1	-
104	435436.40	2181560.84	Картометрический	0,1	-
105	435435.60	2181562.01	Картометрический	0,1	-
106	435416.54	2181589.86	Картометрический	0,1	-
107	435415.86	2181590.85	Картометрический	0,1	-
108	435405.24	2181606.63	Картометрический	0,1	-
109	435410.10	2181609.21	Картометрический	0,1	-
110	435387.31	2181643.80	Картометрический	0,1	-
111	435366.09	2181645.44	Картометрический	0,1	-
112	435353.64	2181639.52	Картометрический	0,1	-
113	435353.73	2181642.10	Картометрический	0,1	-
114	435346.95	2181650.73	Картометрический	0,1	-

Раздел 2					
Сведения о местоположении границ объекта					
Обозначение характерных точек границ	**Координаты, м**		**Метод определения координат характерной точки**	**Средняя квадратическая погрешность положения характерной точки (Mt), м**	**Описание обозначения точки на местности (при наличии)**
	X	**Y**			
1	**2**	**3**	**4**	**5**	**6**
115	435341.39	2181658.26	Картометрический	0,1	-
116	435317.99	2181653.86	Картометрический	0,1	-
117	435319.87	2181646.98	Картометрический	0,1	-
118	435315.97	2181646.05	Картометрический	0,1	-
119	435313.30	2181652.98	Картометрический	0,1	-
120	435295.77	2181649.69	Картометрический	0,1	-
121	435293.03	2181656.35	Картометрический	0,1	-
122	435282.37	2181654.63	Картометрический	0,1	-
123	435277.88	2181653.81	Картометрический	0,1	-
124	435261.59	2181650.75	Картометрический	0,1	-
125	435263.72	2181644.17	Картометрический	0,1	-
126	435264.68	2181644.29	Картометрический	0,1	-
127	435265.53	2181642.03	Картометрический	0,1	-
128	435246.21	2181638.39	Картометрический	0,1	-
129	435243.40	2181644.90	Картометрический	0,1	-
130	435224.98	2181637.47	Картометрический	0,1	-
131	435224.53	2181637.29	Картометрический	0,1	-
132	435196.58	2181693.42	Картометрический	0,1	-
133	435177.79	2181685.42	Картометрический	0,1	-
134	435135.25	2181667.32	Картометрический	0,1	-
135	435121.32	2181753.90	Картометрический	0,1	-
136	435109.27	2181780.47	Картометрический	0,1	-
137	435074.26	2181857.65	Картометрический	0,1	-
138	435083.95	2181862.70	Картометрический	0,1	-
139	435072.75	2181882.48	Картометрический	0,1	-
140	435078.43	2181885.53	Картометрический	0,1	-
141	435076.32	2181890.83	Картометрический	0,1	-
142	435062.00	2181926.71	Картометрический	0,1	-
143	435046.63	2181918.63	Картометрический	0,1	-
144	435044.23	2181923.92	Картометрический	0,1	-
145	435111.89	2182005.01	Картометрический	0,1	-
146	435123.99	2182019.51	Картометрический	0,1	-
147	435163.19	2182083.64	Картометрический	0,1	-
148	435122.50	2182112.67	Картометрический	0,1	-
149	435117.23	2182123.65	Картометрический	0,1	-
150	435111.07	2182120.81	Картометрический	0,1	-
151	435110.60	2182121.14	Картометрический	0,1	-
152	435123.95	2182127.53	Картометрический	0,1	-
153	435124.44	2182127.77	Картометрический	0,1	-
154	435098.55	2182155.54	Картометрический	0,1	-

Раздел 2					
Сведения о местоположении границ объекта					
Обозначение характерных точек границ	**Координаты, м**		**Метод определения координат характерной точки**	**Средняя квадратическая погрешность положения характерной точки (Mt), м**	**Описание обозначения точки на местности (при наличии)**
	X	**Y**			
1	**2**	**3**	**4**	**5**	**6**
155	435094.63	2182157.40	Картометрический	0,1	-
156	435083.59	2182152.12	Картометрический	0,1	-
157	435085.26	2182149.33	Картометрический	0,1	-
158	435084.37	2182148.84	Картометрический	0,1	-
159	435080.96	2182146.65	Картометрический	0,1	-
160	435077.65	2182144.59	Картометрический	0,1	-
161	435041.72	2182170.17	Картометрический	0,1	-
162	435057.41	2182177.26	Картометрический	0,1	-
163	435048.57	2182193.55	Картометрический	0,1	-
164	435032.80	2182186.26	Картометрический	0,1	-
165	435010.39	2182230.94	Картометрический	0,1	-
166	435014.89	2182232.63	Картометрический	0,1	-
167	435030.49	2182238.84	Картометрический	0,1	-
168	435023.91	2182253.85	Картометрический	0,1	-
169	435021.25	2182253.28	Картометрический	0,1	-
170	435021.14	2182253.44	Картометрический	0,1	-
171	435012.23	2182250.20	Картометрический	0,1	-
172	435002.68	2182246.31	Картометрический	0,1	-
173	434994.87	2182261.52	Картометрический	0,1	-
174	434997.47	2182262.67	Картометрический	0,1	-
175	434999.19	2182263.45	Картометрический	0,1	-
176	434992.31	2182278.86	Картометрический	0,1	-
177	434986.99	2182276.51	Картометрический	0,1	-
178	434982.19	2182274.61	Картометрический	0,1	-
179	434965.05	2182267.80	Картометрический	0,1	-
180	434959.72	2182265.56	Картометрический	0,1	-
181	434953.96	2182263.31	Картометрический	0,1	-
182	434947.90	2182276.56	Картометрический	0,1	-
183	434935.63	2182277.26	Картометрический	0,1	-
184	434904.59	2182368.41	Картометрический	0,1	-
185	434886.65	2182404.92	Картометрический	0,1	-
186	434883.96	2182413.21	Картометрический	0,1	-
187	434882.75	2182412.84	Картометрический	0,1	-
188	434861.59	2182455.91	Картометрический	0,1	-
189	434796.74	2182456.00	Картометрический	0,1	-
190	434771.86	2182472.82	Картометрический	0,1	-
191	434743.40	2182472.82	Картометрический	0,1	-
192	434476.51	2182687.35	Картометрический	0,1	-
193	434456.20	2182694.31	Картометрический	0,1	-
194	434431.70	2182691.52	Картометрический	0,1	-

Раздел 2					
Сведения о местоположении границ объекта					
Обозначение характерных точек границ	**Координаты, м**		**Метод определения координат характерной точки**	**Средняя квадратическая погрешность положения характерной точки (Mt), м**	**Описание обозначения точки на местности (при наличии)**
	X	**Y**			
1	**2**	**3**	**4**	**5**	**6**
195	434385.22	2182663.44	Картометрический	0,1	-
196	434342.36	2182227.58	Картометрический	0,1	-
197	434404.15	2182006.04	Картометрический	0,1	-
198	434596.51	2181605.23	Картометрический	0,1	-
199	434583.48	2181602.21	Картометрический	0,1	-
200	434587.29	2181594.43	Картометрический	0,1	-
201	434591.11	2181586.64	Картометрический	0,1	-
202	434594.41	2181579.90	Картометрический	0,1	-
203	434620.33	2181585.32	Картометрический	0,1	-
204	434625.50	2181589.50	Картометрический	0,1	-
205	434631.04	2181590.89	Картометрический	0,1	-
206	434655.72	2181590.31	Картометрический	0,1	-
207	434761.45	2181551.68	Картометрический	0,1	-
208	434855.66	2181510.30	Картометрический	0,1	-
209	434914.23	2181484.70	Картометрический	0,1	-
210	434931.91	2181482.17	Картометрический	0,1	-
211	434944.18	2181479.12	Картометрический	0,1	-
212	434971.17	2181474.37	Картометрический	0,1	-
213	435009.19	2181470.45	Картометрический	0,1	-
214	435020.48	2181469.56	Картометрический	0,1	-
215	435182.61	2181446.46	Картометрический	0,1	-
216	435284.13	2181398.49	Картометрический	0,1	-
217	435366.92	2181298.27	Картометрический	0,1	-
218	435367.58	2181296.55	Картометрический	0,1	-
219	435373.09	2181266.79	Картометрический	0,1	-
220	435387.80	2181192.24	Картометрический	0,1	-
221	435389.06	2181185.88	Картометрический	0,1	-
222	435411.34	2181167.31	Картометрический	0,1	-
223	435418.76	2181161.12	Картометрический	0,1	-
224	435429.30	2181133.25	Картометрический	0,1	-
225	435418.26	2181142.45	Картометрический	0,1	-
226	435413.10	2181135.66	Картометрический	0,1	-
227	435439.60	2181078.99	Картометрический	0,1	-
228	435450.74	2181053.86	Картометрический	0,1	-
229	435445.60	2181039.73	Картометрический	0,1	-
230	435464.22	2181039.35	Картометрический	0,1	-
231	435464.51	2181040.11	Картометрический	0,1	-
232	435583.71	2181178.25	Картометрический	0,1	-
233	435584.85	2181176.74	Картометрический	0,1	-
234	435575.88	2181166.99	Картометрический	0,1	-

Раздел 2					
Сведения о местоположении границ объекта					
Обозначение характерных точек границ	**Координаты, м**		**Метод определения координат характерной точки**	**Средняя квадратическая погрешность положения характерной точки (Mt), м**	**Описание обозначения точки на местности (при наличии)**
	X	**Y**			
1	**2**	**3**	**4**	**5**	**6**
235	435617.65	2181131.79	Картометрический	0,1	-
236	435623.37	2181125.30	Картометрический	0,1	-
237	435652.29	2181086.13	Картометрический	0,1	-
238	435718.22	2181101.68	Картометрический	0,1	-
239	435747.34	2181092.55	Картометрический	0,1	-
240	435767.22	2181108.50	Картометрический	0,1	-
241	435796.36	2181115.30	Картометрический	0,1	-
242	435855.19	2181080.13	Картометрический	0,1	-
243	435831.84	2181021.73	Картометрический	0,1	-
9	435827.33	2181010.45	Картометрический	0,1	-
244	434660.59	2182016.30	Картометрический	0,1	-
245	434712.53	2181957.18	Картометрический	0,1	-
246	434714.94	2181953.73	Картометрический	0,1	-
247	434717.72	2181950.57	Картометрический	0,1	-
248	434709.11	2181946.96	Картометрический	0,1	-
249	434713.65	2181938.51	Картометрический	0,1	-
250	434713.55	2181938.46	Картометрический	0,1	-
251	434669.43	2181914.26	Картометрический	0,1	-
252	434711.28	2181826.56	Картометрический	0,1	-
253	434703.09	2181817.54	Картометрический	0,1	-
254	434696.79	2181835.45	Картометрический	0,1	-
255	434693.05	2181843.74	Картометрический	0,1	-
256	434662.50	2181829.81	Картометрический	0,1	-
257	434648.11	2181823.26	Картометрический	0,1	-
258	434625.01	2181806.41	Картометрический	0,1	-
259	434631.07	2181788.44	Картометрический	0,1	-
260	434627.51	2181787.26	Картометрический	0,1	-
261	434631.38	2181771.77	Картометрический	0,1	-
262	434642.60	2181774.77	Картометрический	0,1	-
263	434656.95	2181743.08	Картометрический	0,1	-
264	434646.05	2181737.26	Картометрический	0,1	-
265	434653.76	2181722.72	Картометрический	0,1	-
266	434643.10	2181714.22	Картометрический	0,1	-
267	434590.33	2181751.11	Картометрический	0,1	-
268	434552.78	2181804.00	Картометрический	0,1	-
269	434460.79	2182012.21	Картометрический	0,1	-
270	434440.82	2182131.22	Картометрический	0,1	-
271	434518.66	2182174.85	Картометрический	0,1	-
244	434660.59	2182016.30	Картометрический	0,1	-
272	436050.36	2181556.50	Картометрический	0,1	-

Раздел 2

Сведения о местоположении границ объекта

Обозначение характерных точек границ	Координаты, м		Метод определения координат характерной точки	Средняя квадратическая погрешность положения характерной точки (Mt), м	Описание обозначения точки на местности (при наличии)
	X	Y			
1	2	3	4	5	6
273	436053.14	2181554.42	Картометрический	0,1	-
274	436035.44	2181551.80	Картометрический	0,1	-
275	436037.01	2181557.69	Картометрический	0,1	-
276	436040.41	2181557.80	Картометрический	0,1	-
277	436045.91	2181557.80	Картометрический	0,1	-
272	436050.36	2181556.50	Картометрический	0,1	-

3. Сведения о характерных точках части (частей) границы объекта

Обозначение характерных точек границ	Координаты, м		Метод определения координат характерной точки	Средняя квадратическая погрешность положения характерной точки (Mt), м	Описание обозначения точки на местности (при наличии)
	X	Y			
1	2	3	4	5	6
-	-	-	-	-	-

Раздел 3							
Сведения о местоположении измененных (уточненных) границ объекта							
1. Система координат -							
2. Сведения о характерных точках границ объекта							
Обозначение характерных точек границ	**Существующие координаты, м**		**Измененные (уточненные) координаты, м**		**Метод определения координат характерной точки**	**Средняя квадратическая погрешность положения характерной точки (Mt), м**	**Описание обозначения точки на местности (при наличии)**
	X	**Y**	**X**	**Y**			
1	**2**	**3**	**4**	**5**	**6**	**7**	**8**
-	-	-	-	-	-	-	
3. Сведения о характерных точках части (частей) границы объекта							
Обозначение характерных точек границ	**Существующие координаты, м**		**Измененные (уточненные) координаты, м**		**Метод определения координат характерной точки**	**Средняя квадратическая погрешность положения характерной точки (Mt), м**	**Описание обозначения точки на местности (при наличии)**
	X	**Y**	**X**	**Y**			
1	**2**	**3**	**4**	**5**	**6**	**7**	**8**
-	-	-	-	-	-	-	

Раздел 4

План границ объекта

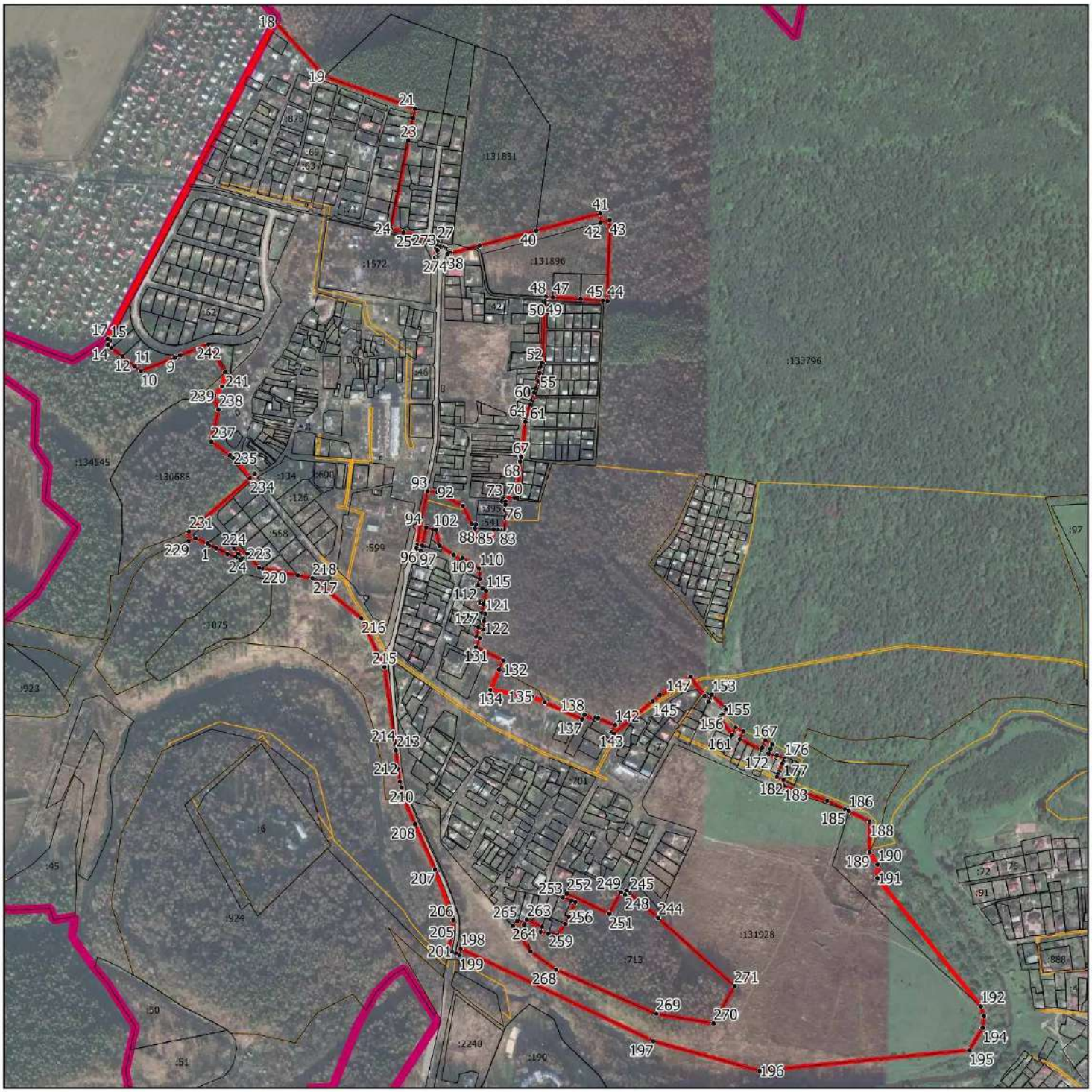

Масштаб 1:11000

Условные обозначения:

- граница объекта, местоположение которого описано
- границы муниципальных образований
- границы зон с особыми условиями использования территорий
- границы земельных участков по сведениям ЕГРН
- характерная точка границы объекта

Подпись_____Дата «_____»_____ 20___г.

Место для оттиска печати (при наличии) лица, составившего описание местоположения границ объекта

ОПИСАНИЕ МЕСТОПОЛОЖЕНИЯ ГРАНИЦ п. Радиоцентра «Романцево»		
(наименование объекта, местоположение границ которого описано (далее - объект))		
Раздел 1		
Сведения об объекте		
№ п/п	**Характеристики объекта**	**Описание характеристик**
1	**2**	**3**
1.	Местоположение объекта	Московская область, Городской округ Подольск
2.	Площадь объекта +/- величина погрешности определения площади (Р +/- Дельта Р)	208484 кв. м ± 160 кв. м
3.	Иные характеристики объекта	

Раздел 2

Сведения о местоположении границ объекта

1. Система координат МСК-50, зона 2

2. Сведения о характерных точках границ объекта

Обозначение характерных точек границ	Координаты, м		Метод определения координат характерной точки	Средняя квадратическая погрешность положения характерной точки (Mt), м	Описание обозначения точки на местности (при наличии)
	X	Y			
1	2	3	4	5	6
1	419524.16	2192536.76	Картометрический	0,1	-
2	419507.76	2192477.42	Картометрический	0,1	-
3	419475.56	2192490.23	Картометрический	0,1	-
4	419475.70	2192490.85	Картометрический	0,1	-
5	419467.94	2192493.62	Картометрический	0,1	-
6	419459.48	2192496.15	Картометрический	0,1	-
7	419453.60	2192497.92	Картометрический	0,1	-
8	419446.82	2192501.12	Картометрический	0,1	-
9	419421.65	2192508.39	Картометрический	0,1	-
10	419418.73	2192463.19	Картометрический	0,1	-
11	419416.40	2192411.48	Картометрический	0,1	-
12	419415.96	2192404.87	Картометрический	0,1	-
13	419421.94	2192367.23	Картометрический	0,1	-
14	419370.60	2192346.20	Картометрический	0,1	-
15	419363.45	2192337.89	Картометрический	0,1	-
16	419355.34	2192316.97	Картометрический	0,1	-
17	419309.15	2192384.75	Картометрический	0,1	-
18	419307.61	2192602.76	Картометрический	0,1	-
19	419305.43	2192609.74	Картометрический	0,1	-
20	419289.85	2192618.45	Картометрический	0,1	-
21	419283.92	2192622.07	Картометрический	0,1	-
22	419258.09	2192637.84	Картометрический	0,1	-
23	419236.98	2192661.46	Картометрический	0,1	-
24	419243.15	2192666.57	Картометрический	0,1	-
25	419227.61	2192682.91	Картометрический	0,1	-
26	419219.72	2192702.98	Картометрический	0,1	-
27	419204.91	2192733.71	Картометрический	0,1	-
28	419163.42	2192801.91	Картометрический	0,1	-
29	419197.38	2192801.12	Картометрический	0,1	-
30	419202.46	2192807.25	Картометрический	0,1	-
31	419210.94	2192806.18	Картометрический	0,1	-
32	419220.11	2192805.15	Картометрический	0,1	-
33	419231.62	2192805.60	Картометрический	0,1	-
34	419363.59	2192805.12	Картометрический	0,1	-
35	419373.66	2192805.61	Картометрический	0,1	-

Раздел 2					
Сведения о местоположении границ объекта					
Обозначение характерных точек границ	**Координаты, м**		**Метод определения координат характерной точки**	**Средняя квадратическая погрешность положения характерной точки (Mt), м**	**Описание обозначения точки на местности (при наличии)**
	X	**Y**			
1	**2**	**3**	**4**	**5**	**6**
36	419391.26	2192808.07	Картометрический	0,1	-
37	419399.74	2192808.33	Картометрический	0,1	-
38	419401.77	2192812.39	Картометрический	0,1	-
39	419401.28	2192831.08	Картометрический	0,1	-
40	419400.19	2192861.26	Картометрический	0,1	-
41	419399.69	2192869.43	Картометрический	0,1	-
42	419400.38	2192872.74	Картометрический	0,1	-
43	419409.27	2192872.92	Картометрический	0,1	-
44	419411.66	2192872.97	Картометрический	0,1	-
45	419420.24	2192873.25	Картометрический	0,1	-
46	419419.39	2192898.66	Картометрический	0,1	-
47	419408.66	2192898.44	Картометрический	0,1	-
48	419405.04	2192898.36	Картометрический	0,1	-
49	419399.47	2192898.24	Картометрический	0,1	-
50	419389.63	2192898.03	Картометрический	0,1	-
51	419389.27	2192914.43	Картометрический	0,1	-
52	419388.72	2192937.06	Картометрический	0,1	-
53	419388.41	2192949.89	Картометрический	0,1	-
54	419363.88	2192950.64	Картометрический	0,1	-
55	419363.00	2192968.75	Картометрический	0,1	-
56	419359.83	2193004.76	Картометрический	0,1	-
57	419359.13	2193010.37	Картометрический	0,1	-
58	419360.59	2193010.47	Картометрический	0,1	-
59	419362.20	2193019.66	Картометрический	0,1	-
60	419363.90	2193027.29	Картометрический	0,1	-
61	419379.68	2193028.50	Картометрический	0,1	-
62	419395.72	2193029.87	Картометрический	0,1	-
63	419411.53	2193030.88	Картометрический	0,1	-
64	419414.62	2193030.60	Картометрический	0,1	-
65	419432.99	2193032.77	Картометрический	0,1	-
66	419453.58	2193034.75	Картометрический	0,1	-
67	419468.75	2193036.09	Картометрический	0,1	-
68	419468.90	2193035.58	Картометрический	0,1	-
69	419483.62	2193036.76	Картометрический	0,1	-
70	419484.05	2193025.26	Картометрический	0,1	-
71	419499.11	2193025.51	Картометрический	0,1	-
72	419517.77	2193022.28	Картометрический	0,1	-
73	419563.10	2193020.90	Картометрический	0,1	-
74	419576.00	2193022.56	Картометрический	0,1	-
75	419578.85	2192960.97	Картометрический	0,1	-

Раздел 2					
Сведения о местоположении границ объекта					
Обозначение характерных точек границ	**Координаты, м**		**Метод определения координат характерной точки**	**Средняя квадратическая погрешность положения характерной точки (Mt), м**	**Описание обозначения точки на местности (при наличии)**
	X	**Y**			
1	**2**	**3**	**4**	**5**	**6**
76	419577.13	2192960.66	Картометрический	0,1	-
77	419577.85	2192949.49	Картометрический	0,1	-
78	419579.39	2192932.15	Картометрический	0,1	-
79	419581.24	2192903.20	Картометрический	0,1	-
80	419582.21	2192893.26	Картометрический	0,1	-
81	419582.90	2192883.13	Картометрический	0,1	-
82	419583.64	2192875.92	Картометрический	0,1	-
83	419584.16	2192868.63	Картометрический	0,1	-
84	419584.90	2192861.65	Картометрический	0,1	-
85	419585.65	2192853.90	Картометрический	0,1	-
86	419586.09	2192846.22	Картометрический	0,1	-
87	419588.89	2192836.17	Картометрический	0,1	-
88	419593.06	2192823.05	Картометрический	0,1	-
89	419597.98	2192811.21	Картометрический	0,1	-
90	419602.01	2192800.98	Картометрический	0,1	-
91	419602.01	2192664.38	Картометрический	0,1	-
92	419595.27	2192642.80	Картометрический	0,1	-
93	419593.72	2192639.48	Картометрический	0,1	-
94	419593.86	2192634.65	Картометрический	0,1	-
95	419591.68	2192632.40	Картометрический	0,1	-
96	419593.85	2192618.46	Картометрический	0,1	-
97	419592.79	2192596.02	Картометрический	0,1	-
98	419592.09	2192596.53	Картометрический	0,1	-
99	419589.27	2192596.27	Картометрический	0,1	-
100	419586.35	2192595.74	Картометрический	0,1	-
101	419586.44	2192595.38	Картометрический	0,1	-
102	419578.58	2192595.12	Картометрический	0,1	-
103	419559.44	2192595.22	Картометрический	0,1	-
104	419558.99	2192594.94	Картометрический	0,1	-
105	419552.78	2192594.89	Картометрический	0,1	-
106	419550.19	2192595.07	Картометрический	0,1	-
107	419537.05	2192565.64	Картометрический	0,1	-
108	419538.26	2192564.81	Картометрический	0,1	-
109	419540.06	2192566.93	Картометрический	0,1	-
110	419548.07	2192567.72	Картометрический	0,1	-
111	419549.01	2192558.30	Картометрический	0,1	-
112	419550.93	2192535.85	Картометрический	0,1	-
113	419561.81	2192528.32	Картометрический	0,1	-
114	419565.39	2192509.64	Картометрический	0,1	-
115	419508.63	2192557.98	Картометрический	0,1	-

Раздел 2					
Сведения о местоположении границ объекта					
Обозначение характерных точек границ	**Координаты, м**		**Метод определения координат характерной точки**	**Средняя квадратическая погрешность положения характерной точки (Mt), м**	**Описание обозначения точки на местности (при наличии)**
	X	**Y**			
1	**2**	**3**	**4**	**5**	**6**
116	419507.58	2192553.61	Картометрический	0,1	-
117	419520.07	2192543.07	Картометрический	0,1	-
1	419524.16	2192536.76	Картометрический	0,1	-
118	419868.00	2192680.36	Картометрический	0,1	-
119	419861.28	2192659.10	Картометрический	0,1	-
120	419825.76	2192609.99	Картометрический	0,1	-
121	419824.64	2192615.42	Картометрический	0,1	-
122	419823.84	2192628.65	Картометрический	0,1	-
123	419826.02	2192637.55	Картометрический	0,1	-
124	419822.24	2192645.13	Картометрический	0,1	-
125	419813.22	2192662.68	Картометрический	0,1	-
126	419785.39	2192647.61	Картометрический	0,1	-
127	419784.19	2192649.83	Картометрический	0,1	-
128	419779.74	2192657.83	Картометрический	0,1	-
129	419777.21	2192662.40	Картометрический	0,1	-
130	419774.06	2192667.99	Картометрический	0,1	-
131	419771.45	2192673.22	Картометрический	0,1	-
132	419768.12	2192678.81	Картометрический	0,1	-
133	419766.15	2192684.86	Картометрический	0,1	-
134	419763.54	2192690.18	Картометрический	0,1	-
135	419760.05	2192696.51	Картометрический	0,1	-
136	419747.43	2192719.39	Картометрический	0,1	-
137	419744.75	2192724.21	Картометрический	0,1	-
138	419740.87	2192731.19	Картометрический	0,1	-
139	419735.74	2192740.43	Картометрический	0,1	-
140	419734.46	2192743.58	Картометрический	0,1	-
141	419731.00	2192750.14	Картометрический	0,1	-
142	419727.05	2192756.55	Картометрический	0,1	-
143	419723.74	2192763.94	Картометрический	0,1	-
144	419714.81	2192780.00	Картометрический	0,1	-
145	419697.43	2192812.52	Картометрический	0,1	-
146	419692.47	2192822.73	Картометрический	0,1	-
147	419687.42	2192831.98	Картометрический	0,1	-
148	419683.83	2192838.02	Картометрический	0,1	-
149	419674.32	2192856.45	Картометрический	0,1	-
150	419669.10	2192865.63	Картометрический	0,1	-
151	419663.83	2192875.65	Картометрический	0,1	-
152	419674.21	2192877.29	Картометрический	0,1	-
153	419681.11	2192878.61	Картометрический	0,1	-
154	419682.12	2192877.48	Картометрический	0,1	-

Раздел 2					
Сведения о местоположении границ объекта					
Обозначение характерных точек границ	**Координаты, м**		**Метод определения координат характерной точки**	**Средняя квадратическая погрешность положения характерной точки (Mt), м**	**Описание обозначения точки на местности (при наличии)**
	X	**Y**			
1	**2**	**3**	**4**	**5**	**6**
155	419696.67	2192885.41	Картометрический	0,1	-
156	419710.54	2192895.92	Картометрический	0,1	-
157	419712.93	2192898.22	Картометрический	0,1	-
158	419721.67	2192903.71	Картометрический	0,1	-
159	419738.50	2192913.88	Картометрический	0,1	-
160	419760.70	2192878.49	Картометрический	0,1	-
161	419788.35	2192831.23	Картометрический	0,1	-
162	419796.69	2192817.18	Картометрический	0,1	-
163	419812.57	2192783.18	Картометрический	0,1	-
164	419805.13	2192779.23	Картометрический	0,1	-
165	419792.55	2192772.56	Картометрический	0,1	-
166	419778.54	2192765.32	Картометрический	0,1	-
167	419788.78	2192745.68	Картометрический	0,1	-
168	419795.04	2192733.69	Картометрический	0,1	-
169	419810.01	2192741.69	Картометрический	0,1	-
170	419829.88	2192752.58	Картометрический	0,1	-
171	419834.76	2192745.07	Картометрический	0,1	-
172	419836.34	2192742.38	Картометрический	0,1	-
173	419838.07	2192743.40	Картометрический	0,1	-
174	419850.69	2192722.70	Картометрический	0,1	-
175	419868.95	2192698.78	Картометрический	0,1	-
118	419868.00	2192680.36	Картометрический	0,1	-
176	419202.50	2192364.45	Картометрический	0,1	-
177	419203.16	2192329.50	Картометрический	0,1	-
178	419195.38	2192237.76	Картометрический	0,1	-
179	419185.19	2192135.21	Картометрический	0,1	-
180	419176.40	2192136.86	Картометрический	0,1	-
181	419128.75	2192141.08	Картометрический	0,1	-
182	419105.91	2192143.50	Картометрический	0,1	-
183	419086.32	2192145.75	Картометрический	0,1	-
184	419077.01	2192146.81	Картометрический	0,1	-
185	419083.98	2192171.23	Картометрический	0,1	-
186	419101.38	2192224.60	Картометрический	0,1	-
187	419081.76	2192237.37	Картометрический	0,1	-
188	419067.25	2192218.81	Картометрический	0,1	-
189	419068.71	2192227.23	Картометрический	0,1	-
190	419075.79	2192268.13	Картометрический	0,1	-
191	419110.59	2192300.90	Картометрический	0,1	-
192	419063.17	2192359.06	Картометрический	0,1	-
176	419202.50	2192364.45	Картометрический	0,1	-

Раздел 2					
Сведения о местоположении границ объекта					
3. Сведения о характерных точках части (частей) границы объекта					
Обозначение характерных точек границ	**Координаты, м**		**Метод определения координат характерной точки**	**Средняя квадратическая погрешность положения характерной точки (Mt), м**	**Описание обозначения точки на местности (при наличии)**
	X	**Y**			
1	**2**	**3**	**4**	**5**	**6**
-	-	-	-	-	-

Раздел 3							
Сведения о местоположении измененных (уточненных) границ объекта							
1. Система координат -							
2. Сведения о характерных точках границ объекта							
Обозначение характерных точек границ	**Существующие координаты, м**		**Измененные (уточненные) координаты, м**		**Метод определения координат характерной точки**	**Средняя квадратическая погрешность положения характерной точки (Mt), м**	**Описание обозначения точки на местности (при наличии)**
	X	**Y**	**X**	**Y**			
1	**2**	**3**	**4**	**5**	**6**	**7**	**8**
-	-	-	-	-	-	-	
3. Сведения о характерных точках части (частей) границы объекта							
Обозначение характерных точек границ	**Существующие координаты, м**		**Измененные (уточненные) координаты, м**		**Метод определения координат характерной точки**	**Средняя квадратическая погрешность положения характерной точки (Mt), м**	**Описание обозначения точки на местности (при наличии)**
	X	**Y**	**X**	**Y**			
1	**2**	**3**	**4**	**5**	**6**	**7**	**8**
-	-	-	-	-	-	-	

Раздел 4

План границ объекта

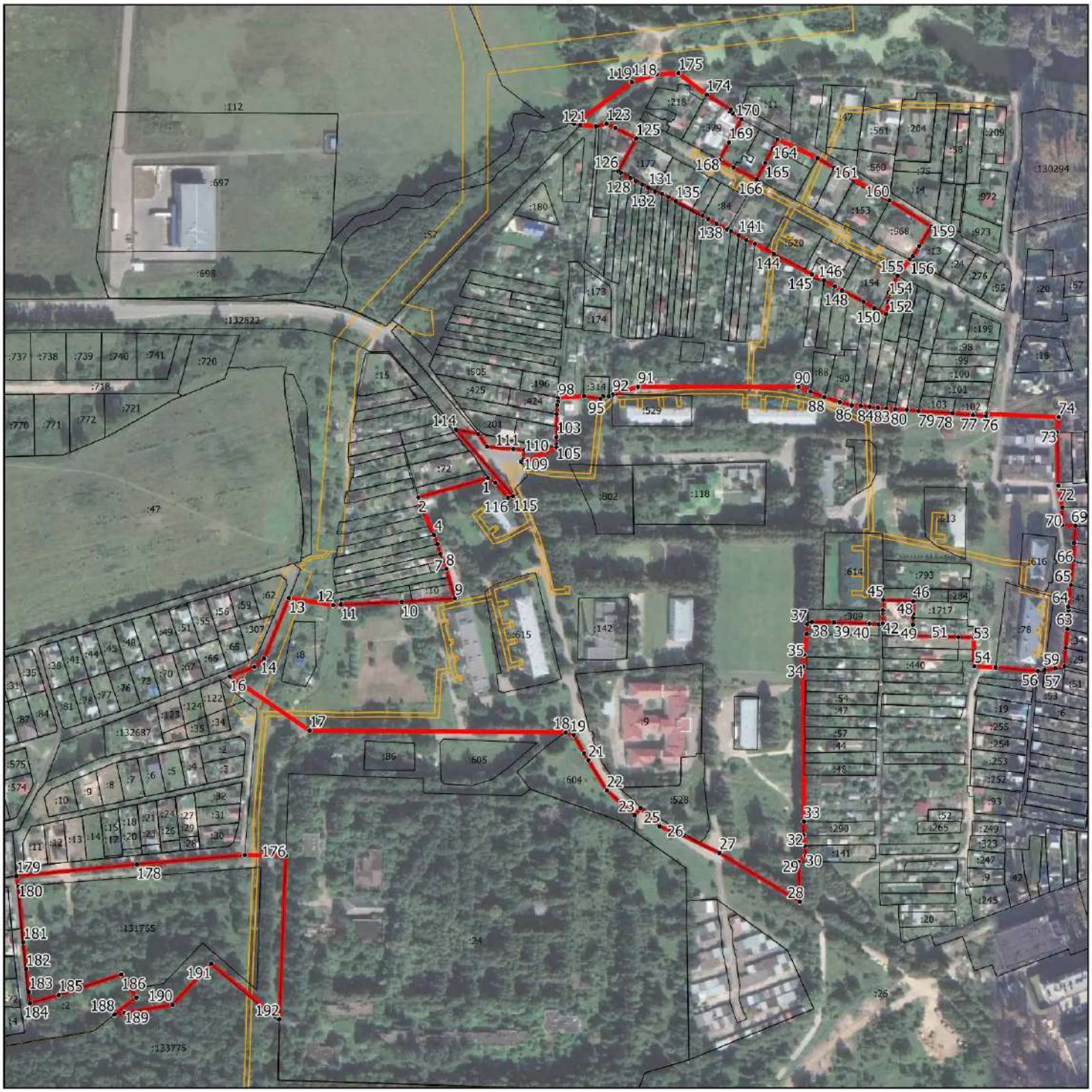

Масштаб 1:4500

Условные обозначения:

- граница объекта, местоположение которого описано
- границы муниципальных образований
- границы зон с особыми условиями использования территорий
- границы земельных участков по сведениям ЕГРН
- характерная точка границы объекта

Подпись_____Дата «_____»_____20___г.

Место для оттиска печати (при наличии) лица, составившего описание местоположения границ объекта

ОПИСАНИЕ МЕСТОПОЛОЖЕНИЯ ГРАНИЦ п. Санатория «Родина»		
(наименование объекта, местоположение границ которого описано (далее - объект))		
Раздел 1		
Сведения об объекте		
№ п/п	**Характеристики объекта**	**Описание характеристик**
1	**2**	**3**
1.	Местоположение объекта	Московская область, Городской округ Подольск
2.	Площадь объекта +/- величина погрешности определения площади (Р +/- Дельта Р)	100753 кв. м ± 111 кв. м
3.	Иные характеристики объекта	

Раздел 2

Сведения о местоположении границ объекта

1. Система координат МСК-50, зона 2

2. Сведения о характерных точках границ объекта

Обозначение характерных точек границ	Координаты, м		Метод определения координат характерной точки	Средняя квадратическая погрешность положения характерной точки (Mt), м	Описание обозначения точки на местности (при наличии)
	X	Y			
1	2	3	4	5	6
1	434514.24	2181592.50	Картометрический	0,1	-
2	434482.50	2181629.58	Картометрический	0,1	-
3	434434.38	2181694.31	Картометрический	0,1	-
4	434433.89	2181698.36	Картометрический	0,1	-
5	434424.07	2181694.57	Картометрический	0,1	-
6	434319.23	2181654.14	Картометрический	0,1	-
7	434310.05	2181648.04	Картометрический	0,1	-
8	434288.90	2181669.31	Картометрический	0,1	-
9	434274.21	2181663.29	Картометрический	0,1	-
10	434252.78	2181650.10	Картометрический	0,1	-
11	434237.61	2181658.21	Картометрический	0,1	-
12	434151.66	2181650.46	Картометрический	0,1	-
13	434132.93	2181582.87	Картометрический	0,1	-
14	434047.52	2181524.03	Картометрический	0,1	-
15	434056.69	2181576.57	Картометрический	0,1	-
16	434033.60	2181576.52	Картометрический	0,1	-
17	434016.35	2181576.48	Картометрический	0,1	-
18	433998.42	2181548.20	Картометрический	0,1	-
19	433991.45	2181535.10	Картометрический	0,1	-
20	433982.46	2181492.00	Картометрический	0,1	-
21	433993.83	2181492.10	Картометрический	0,1	-
22	434035.13	2181494.84	Картометрический	0,1	-
23	434073.67	2181500.79	Картометрический	0,1	-
24	434112.56	2181509.59	Картометрический	0,1	-
25	434204.03	2181528.42	Картометрический	0,1	-
26	434308.31	2181549.85	Картометрический	0,1	-
27	434410.25	2181570.96	Картометрический	0,1	-
1	434514.24	2181592.50	Картометрический	0,1	-
28	433954.02	2181472.83	Картометрический	0,1	-
29	434012.32	2181278.86	Картометрический	0,1	-
30	434443.25	2181558.91	Картометрический	0,1	-
31	434463.62	2181554.79	Картометрический	0,1	-
32	434639.90	2181454.95	Картометрический	0,1	-
33	434538.24	2181568.31	Картометрический	0,1	-
34	434534.88	2181570.63	Картометрический	0,1	-

Раздел 2					
Сведения о местоположении границ объекта					
Обозначение характерных точек границ	**Координаты, м**		**Метод определения координат характерной точки**	**Средняя квадратическая погрешность положения характерной точки (Mt), м**	**Описание обозначения точки на местности (при наличии)**
	X	**Y**			
1	**2**	**3**	**4**	**5**	**6**
35	434447.87	2181563.20	Картометрический	0,1	-
36	434115.18	2181489.16	Картометрический	0,1	-
37	434007.45	2181468.93	Картометрический	0,1	-
28	433954.02	2181472.83	Картометрический	0,1	-
3. Сведения о характерных точках части (частей) границы объекта					
Обозначение характерных точек границ	**Координаты, м**		**Метод определения координат характерной точки**	**Средняя квадратическая погрешность положения характерной точки (Mt), м**	**Описание обозначения точки на местности (при наличии)**
	X	**Y**			
1	**2**	**3**	**4**	**5**	**6**
-	-	-	-	-	-

Раздел 3							
Сведения о местоположении измененных (уточненных) границ объекта							
1. Система координат -							
2. Сведения о характерных точках границ объекта							
Обозначение характерных точек границ	**Существующие координаты, м**		**Измененные (уточненные) координаты, м**		**Метод определения координат характерной точки**	**Средняя квадратическая погрешность положения характерной точки (Mt), м**	**Описание обозначения точки на местности (при наличии)**
	X	**Y**	**X**	**Y**			
1	**2**	**3**	**4**	**5**	**6**	**7**	**8**
-	-	-	-	-	-	-	
3. Сведения о характерных точках части (частей) границы объекта							
Обозначение характерных точек границ	**Существующие координаты, м**		**Измененные (уточненные) координаты, м**		**Метод определения координат характерной точки**	**Средняя квадратическая погрешность положения характерной точки (Mt), м**	**Описание обозначения точки на местности (при наличии)**
	X	**Y**	**X**	**Y**			
1	**2**	**3**	**4**	**5**	**6**	**7**	**8**
-	-	-	-	-	-	-	

Раздел 4

План границ объекта

Масштаб 1:3500

Условные обозначения:

- граница объекта, местоположение которого описано
- границы муниципальных образований
- границы зон с особыми условиями использования территорий
- границы земельных участков по сведениям ЕГРН
- характерная точка границы объекта

Подпись_____Дата «_____»_____ 20___г.

Место для оттиска печати (при наличии) лица, составившего описание местоположения границ объекта

ОПИСАНИЕ МЕСТОПОЛОЖЕНИЯ ГРАНИЦ п. Сельхозтехника		
(наименование объекта, местоположение границ которого описано (далее - объект))		
Раздел 1		
Сведения об объекте		
№ п/п	**Характеристики объекта**	**Описание характеристик**
1	**2**	**3**
1.	Местоположение объекта	Московская область, Городской округ Подольск
2.	Площадь объекта +/- величина погрешности определения площади (Р +/- Дельта Р)	229883 кв. м ± 168 кв. м
3.	Иные характеристики объекта	

Раздел 2

Сведения о местоположении границ объекта

1. Система координат МСК-50, зона 2

2. Сведения о характерных точках границ объекта

Обозначение характерных точек границ	Координаты, м		Метод определения координат характерной точки	Средняя квадратическая погрешность положения характерной точки (Mt), м	Описание обозначения точки на местности (при наличии)
	X	Y			
1	2	3	4	5	6
1	432556.20	2193787.65	Картометрический	0,1	-
2	432556.27	2193787.74	Картометрический	0,1	-
3	432556.23	2193787.49	Картометрический	0,1	-
4	432547.19	2193777.45	Картометрический	0,1	-
5	432582.63	2193759.93	Картометрический	0,1	-
6	432599.56	2193775.08	Картометрический	0,1	-
7	432593.15	2193782.29	Картометрический	0,1	-
8	432595.52	2193791.87	Картометрический	0,1	-
9	432619.10	2193760.14	Картометрический	0,1	-
10	432650.76	2193717.57	Картометрический	0,1	-
11	432677.80	2193681.20	Картометрический	0,1	-
12	432676.56	2193512.94	Картометрический	0,1	-
13	432699.91	2193514.54	Картометрический	0,1	-
14	432728.96	2193516.53	Картометрический	0,1	-
15	432729.92	2193521.77	Картометрический	0,1	-
16	432737.52	2193520.41	Картометрический	0,1	-
17	432758.59	2193672.73	Картометрический	0,1	-
18	432751.01	2193673.99	Картометрический	0,1	-
19	432752.15	2193680.52	Картометрический	0,1	-
20	432759.50	2193679.30	Картометрический	0,1	-
21	432762.39	2193700.21	Картометрический	0,1	-
22	432671.41	2193720.17	Картометрический	0,1	-
23	432686.35	2193809.44	Картометрический	0,1	-
24	432770.27	2193790.87	Картометрический	0,1	-
25	432775.85	2193826.33	Картометрический	0,1	-
26	432779.63	2193850.36	Картометрический	0,1	-
27	432802.73	2193865.27	Картометрический	0,1	-
28	432826.68	2193883.97	Картометрический	0,1	-
29	432834.19	2193885.32	Картометрический	0,1	-
30	432841.75	2193885.28	Картометрический	0,1	-
31	432857.45	2193883.27	Картометрический	0,1	-
32	432876.25	2193880.85	Картометрический	0,1	-
33	432886.29	2193879.54	Картометрический	0,1	-
34	432895.89	2193879.12	Картометрический	0,1	-
35	432901.50	2193877.82	Картометрический	0,1	-

Раздел 2					
Сведения о местоположении границ объекта					
Обозначение характерных точек границ	**Координаты, м**		**Метод определения координат характерной точки**	**Средняя квадратическая погрешность положения характерной точки (Mt), м**	**Описание обозначения точки на местности (при наличии)**
	X	**Y**			
1	**2**	**3**	**4**	**5**	**6**
36	432956.35	2193869.65	Картометрический	0,1	-
37	432959.87	2193885.53	Картометрический	0,1	-
38	432961.59	2193893.02	Картометрический	0,1	-
39	432967.66	2193891.50	Картометрический	0,1	-
40	432969.77	2193899.89	Картометрический	0,1	-
41	432969.61	2193905.02	Картометрический	0,1	-
42	432964.03	2193905.37	Картометрический	0,1	-
43	432967.73	2193921.69	Картометрический	0,1	-
44	432945.03	2193930.82	Картометрический	0,1	-
45	432906.54	2193934.20	Картометрический	0,1	-
46	432903.35	2193930.19	Картометрический	0,1	-
47	432887.12	2193928.84	Картометрический	0,1	-
48	432888.98	2193990.87	Картометрический	0,1	-
49	432907.29	2193990.64	Картометрический	0,1	-
50	432907.51	2194003.04	Картометрический	0,1	-
51	432902.88	2194003.09	Картометрический	0,1	-
52	432903.13	2194008.87	Картометрический	0,1	-
53	432899.32	2194008.70	Картометрический	0,1	-
54	432898.43	2194024.88	Картометрический	0,1	-
55	432888.65	2194024.75	Картометрический	0,1	-
56	432879.76	2194024.63	Картометрический	0,1	-
57	432872.98	2194049.96	Картометрический	0,1	-
58	432865.03	2194074.60	Картометрический	0,1	-
59	432861.51	2194085.51	Картометрический	0,1	-
60	432861.14	2194085.68	Картометрический	0,1	-
61	432858.81	2194093.87	Картометрический	0,1	-
62	432858.02	2194096.33	Картометрический	0,1	-
63	432884.55	2194102.35	Картометрический	0,1	-
64	432890.00	2194103.59	Картометрический	0,1	-
65	432887.94	2194121.34	Картометрический	0,1	-
66	432887.75	2194123.16	Картометрический	0,1	-
67	432885.46	2194142.20	Картометрический	0,1	-
68	432884.07	2194154.75	Картометрический	0,1	-
69	432885.30	2194167.44	Картометрический	0,1	-
70	432885.44	2194169.51	Картометрический	0,1	-
71	432886.71	2194188.69	Картометрический	0,1	-
72	432888.14	2194245.19	Картометрический	0,1	-
73	432877.72	2194255.67	Картометрический	0,1	-
74	432878.73	2194327.75	Картометрический	0,1	-
75	432880.17	2194329.94	Картометрический	0,1	-

Раздел 2					
Сведения о местоположении границ объекта					
Обозначение характерных точек границ	**Координаты, м**		**Метод определения координат характерной точки**	**Средняя квадратическая погрешность положения характерной точки (Mt), м**	**Описание обозначения точки на местности (при наличии)**
	X	**Y**			
1	**2**	**3**	**4**	**5**	**6**
76	432872.69	2194327.12	Картометрический	0,1	-
77	432868.26	2194354.35	Картометрический	0,1	-
78	432702.43	2194300.68	Картометрический	0,1	-
79	432640.44	2194283.04	Картометрический	0,1	-
80	432633.32	2194281.19	Картометрический	0,1	-
81	432589.32	2194269.75	Картометрический	0,1	-
82	432560.09	2194262.16	Картометрический	0,1	-
83	432535.44	2194251.95	Картометрический	0,1	-
84	432495.67	2194232.60	Картометрический	0,1	-
85	432474.83	2194227.08	Картометрический	0,1	-
86	432473.86	2194226.87	Картометрический	0,1	-
87	432467.99	2194224.35	Картометрический	0,1	-
88	432453.81	2194152.95	Картометрический	0,1	-
89	432456.01	2194150.47	Картометрический	0,1	-
90	432455.68	2194148.53	Картометрический	0,1	-
91	432452.76	2194146.94	Картометрический	0,1	-
92	432439.71	2194081.35	Картометрический	0,1	-
93	432434.66	2193931.01	Картометрический	0,1	-
94	432434.44	2193931.06	Картометрический	0,1	-
95	432430.05	2193905.32	Картометрический	0,1	-
96	432433.78	2193904.93	Картометрический	0,1	-
97	432431.86	2193847.86	Картометрический	0,1	-
98	432431.69	2193842.60	Картометрический	0,1	-
99	432476.86	2193837.17	Картометрический	0,1	-
100	432509.32	2193833.26	Картометрический	0,1	-
101	432525.62	2193831.30	Картометрический	0,1	-
102	432529.71	2193830.81	Картометрический	0,1	-
103	432509.61	2193820.25	Картометрический	0,1	-
1	432556.20	2193787.65	Картометрический	0,1	-
104	432556.40	2193827.60	Картометрический	0,1	-
105	432562.21	2193826.90	Картометрический	0,1	-
106	432560.92	2193818.40	Картометрический	0,1	-
107	432557.94	2193826.14	Картометрический	0,1	-
104	432556.40	2193827.60	Картометрический	0,1	-

Раздел 2					
Сведения о местоположении границ объекта					
3. Сведения о характерных точках части (частей) границы объекта					
Обозначение характерных точек границ	**Координаты, м**		**Метод определения координат характерной точки**	**Средняя квадратическая погрешность положения характерной точки (Mt), м**	**Описание обозначения точки на местности (при наличии)**
	X	**Y**			
1	**2**	**3**	**4**	**5**	**6**
-	-	-	-	-	-

Раздел 3							
Сведения о местоположении измененных (уточненных) границ объекта							
1. Система координат -							
2. Сведения о характерных точках границ объекта							
Обозначение характерных точек границ	**Существующие координаты, м**		**Измененные (уточненные) координаты, м**		**Метод определения координат характерной точки**	**Средняя квадратическая погрешность положения характерной точки (Mt), м**	**Описание обозначения точки на местности (при наличии)**
	X	**Y**	**X**	**Y**			
1	**2**	**3**	**4**	**5**	**6**	**7**	**8**
-	-	-	-	-	-	-	
3. Сведения о характерных точках части (частей) границы объекта							
Обозначение характерных точек границ	**Существующие координаты, м**		**Измененные (уточненные) координаты, м**		**Метод определения координат характерной точки**	**Средняя квадратическая погрешность положения характерной точки (Mt), м**	**Описание обозначения точки на местности (при наличии)**
	X	**Y**	**X**	**Y**			
1	**2**	**3**	**4**	**5**	**6**	**7**	**8**
-	-	-	-	-	-	-	

Раздел 4

План границ объекта

Масштаб 1:4500

Условные обозначения:

- граница объекта, местоположение которого описано
- границы муниципальных образований
- границы зон с особыми условиями использования территорий
- границы земельных участков по сведениям ЕГРН
- характерная точка границы объекта

Подпись_____Дата «_____»_____20___г.

Место для оттиска печати (при наличии) лица, составившего описание местоположения границ объекта

ОПИСАНИЕ МЕСТОПОЛОЖЕНИЯ ГРАНИЦ п. Сертякино		
(наименование объекта, местоположение границ которого описано (далее - объект))		
Раздел 1		
Сведения об объекте		
№ п/п	**Характеристики объекта**	**Описание характеристик**
1	**2**	**3**
1.	Местоположение объекта	Московская область, Городской округ Подольск
2.	Площадь объекта +/- величина погрешности определения площади (Р +/- Дельта Р)	203799 кв. м ± 158 кв. м
3.	Иные характеристики объекта	

Раздел 2

Сведения о местоположении границ объекта

1. Система координат МСК-50, зона 2

2. Сведения о характерных точках границ объекта

Обозначение характерных точек границ	Координаты, м		Метод определения координат характерной точки	Средняя квадратическая погрешность положения характерной точки (Mt), м	Описание обозначения точки на местности (при наличии)
	X	Y			
1	2	3	4	5	6
1	425599.43	2186956.10	Картометрический	0,1	-
2	425602.49	2186979.68	Картометрический	0,1	-
3	425612.36	2186998.99	Картометрический	0,1	-
4	425620.08	2187004.03	Картометрический	0,1	-
5	425629.28	2187018.15	Картометрический	0,1	-
6	425545.52	2187043.99	Картометрический	0,1	-
7	425441.45	2187076.10	Картометрический	0,1	-
8	425486.88	2187223.24	Картометрический	0,1	-
9	425494.98	2187249.48	Картометрический	0,1	-
10	425504.38	2187279.93	Картометрический	0,1	-
11	425511.22	2187302.08	Картометрический	0,1	-
12	425447.96	2187325.80	Картометрический	0,1	-
13	425435.84	2187334.45	Картометрический	0,1	-
14	425385.86	2187370.13	Картометрический	0,1	-
15	425384.46	2187371.14	Картометрический	0,1	-
16	425365.44	2187384.71	Картометрический	0,1	-
17	425359.67	2187395.04	Картометрический	0,1	-
18	425336.60	2187415.73	Картометрический	0,1	-
19	425334.74	2187440.44	Картометрический	0,1	-
20	425242.48	2187486.92	Картометрический	0,1	-
21	425210.62	2187420.84	Картометрический	0,1	-
22	425202.93	2187415.33	Картометрический	0,1	-
23	425181.40	2187421.60	Картометрический	0,1	-
24	425181.08	2187420.78	Картометрический	0,1	-
25	425169.58	2187423.47	Картометрический	0,1	-
26	425169.93	2187424.33	Картометрический	0,1	-
27	425154.03	2187429.28	Картометрический	0,1	-
28	425150.30	2187430.30	Картометрический	0,1	-
29	425160.54	2187463.34	Картометрический	0,1	-
30	425149.48	2187467.52	Картометрический	0,1	-
31	425147.98	2187468.09	Картометрический	0,1	-
32	425147.35	2187468.33	Картометрический	0,1	-
33	425154.51	2187497.55	Картометрический	0,1	-
34	425170.84	2187492.83	Картометрический	0,1	-
35	425209.54	2187530.12	Картометрический	0,1	-

Раздел 2					
Сведения о местоположении границ объекта					
Обозначение характерных точек границ	**Координаты, м**		**Метод определения координат характерной точки**	**Средняя квадратическая погрешность положения характерной точки (Mt), м**	**Описание обозначения точки на местности (при наличии)**
	X	**Y**			
1	**2**	**3**	**4**	**5**	**6**
36	425220.51	2187553.45	Картометрический	0,1	-
37	425212.80	2187560.06	Картометрический	0,1	-
38	425223.08	2187582.63	Картометрический	0,1	-
39	425239.64	2187604.90	Картометрический	0,1	-
40	425240.44	2187604.74	Картометрический	0,1	-
41	425244.31	2187603.57	Картометрический	0,1	-
42	425244.70	2187603.39	Картометрический	0,1	-
43	425247.23	2187602.66	Картометрический	0,1	-
44	425249.55	2187601.98	Картометрический	0,1	-
45	425297.19	2187620.84	Картометрический	0,1	-
46	425306.72	2187619.96	Картометрический	0,1	-
47	425310.84	2187619.48	Картометрический	0,1	-
48	425321.33	2187618.93	Картометрический	0,1	-
49	425322.63	2187618.47	Картометрический	0,1	-
50	425327.81	2187594.84	Картометрический	0,1	-
51	425327.81	2187584.72	Картометрический	0,1	-
52	425336.57	2187583.87	Картометрический	0,1	-
53	425352.93	2187580.16	Картометрический	0,1	-
54	425364.12	2187579.82	Картометрический	0,1	-
55	425371.05	2187581.29	Картометрический	0,1	-
56	425380.77	2187581.29	Картометрический	0,1	-
57	425409.46	2187576.75	Картометрический	0,1	-
58	425446.83	2187573.16	Картометрический	0,1	-
59	425469.51	2187570.82	Картометрический	0,1	-
60	425495.22	2187567.51	Картометрический	0,1	-
61	425514.17	2187569.16	Картометрический	0,1	-
62	425530.42	2187560.80	Картометрический	0,1	-
63	425541.15	2187561.12	Картометрический	0,1	-
64	425562.90	2187548.61	Картометрический	0,1	-
65	425616.23	2187637.04	Картометрический	0,1	-
66	425643.25	2187621.42	Картометрический	0,1	-
67	425716.71	2187578.92	Картометрический	0,1	-
68	425716.85	2187578.83	Картометрический	0,1	-
69	425717.58	2187577.50	Картометрический	0,1	-
70	425758.72	2187553.33	Картометрический	0,1	-
71	425719.32	2187472.11	Картометрический	0,1	-
72	425755.89	2187460.67	Картометрический	0,1	-
73	425800.39	2187446.75	Картометрический	0,1	-
74	425804.25	2187441.65	Картометрический	0,1	-
75	425797.09	2187420.44	Картометрический	0,1	-

Раздел 2					
Сведения о местоположении границ объекта					
Обозначение характерных точек границ	**Координаты, м**		**Метод определения координат характерной точки**	**Средняя квадратическая погрешность положения характерной точки (Mt), м**	**Описание обозначения точки на местности (при наличии)**
	X	**Y**			
1	**2**	**3**	**4**	**5**	**6**
76	425782.94	2187407.34	Картометрический	0,1	-
77	425777.19	2187408.15	Картометрический	0,1	-
78	425749.44	2187324.76	Картометрический	0,1	-
79	425745.44	2187291.21	Картометрический	0,1	-
80	425742.63	2187285.08	Картометрический	0,1	-
81	425729.06	2187248.24	Картометрический	0,1	-
82	425709.30	2187184.46	Картометрический	0,1	-
83	425718.69	2187124.36	Картометрический	0,1	-
84	425696.23	2187084.09	Картометрический	0,1	-
85	425671.56	2187039.55	Картометрический	0,1	-
86	425666.61	2187025.05	Картометрический	0,1	-
87	425613.66	2186949.64	Картометрический	0,1	-
88	425605.39	2186930.04	Картометрический	0,1	-
89	425612.55	2186912.80	Картометрический	0,1	-
90	425593.08	2186892.46	Картометрический	0,1	-
91	425593.57	2186871.30	Картометрический	0,1	-
92	425594.25	2186856.56	Картометрический	0,1	-
93	425570.03	2186840.75	Картометрический	0,1	-
94	425567.48	2186821.18	Картометрический	0,1	-
95	425553.34	2186808.67	Картометрический	0,1	-
96	425550.39	2186793.27	Картометрический	0,1	-
97	425553.27	2186776.19	Картометрический	0,1	-
98	425539.73	2186775.11	Картометрический	0,1	-
99	425526.16	2186761.17	Картометрический	0,1	-
100	425523.14	2186745.60	Картометрический	0,1	-
101	425529.12	2186734.09	Картометрический	0,1	-
102	425545.68	2186730.41	Картометрический	0,1	-
103	425548.67	2186724.43	Картометрический	0,1	-
104	425527.97	2186715.69	Картометрический	0,1	-
105	425527.97	2186706.03	Картометрический	0,1	-
106	425534.87	2186693.15	Картометрический	0,1	-
107	425528.89	2186678.88	Картометрический	0,1	-
108	425509.35	2186671.44	Картометрический	0,1	-
109	425488.66	2186670.53	Картометрический	0,1	-
110	425485.00	2186658.62	Картометрический	0,1	-
111	425473.28	2186657.71	Картометрический	0,1	-
112	425463.02	2186644.70	Картометрический	0,1	-
113	425458.63	2186629.50	Картометрический	0,1	-
114	425444.37	2186626.85	Картометрический	0,1	-
115	425447.03	2186634.37	Картометрический	0,1	-

Раздел 2

Сведения о местоположении границ объекта

Обозначение характерных точек границ	Координаты, м		Метод определения координат характерной точки	Средняя квадратическая погрешность положения характерной точки (Mt), м	Описание обозначения точки на местности (при наличии)
	X	Y			
1	2	3	4	5	6
116	425449.86	2186646.44	Картометрический	0,1	-
117	425465.51	2186669.92	Картометрический	0,1	-
118	425473.44	2186676.03	Картометрический	0,1	-
119	425492.77	2186678.74	Картометрический	0,1	-
120	425503.77	2186680.28	Картометрический	0,1	-
121	425513.31	2186685.79	Картометрический	0,1	-
122	425521.50	2186690.52	Картометрический	0,1	-
123	425515.54	2186718.44	Картометрический	0,1	-
124	425523.08	2186723.20	Картометрический	0,1	-
125	425511.51	2186745.96	Картометрический	0,1	-
126	425517.38	2186767.46	Картометрический	0,1	-
127	425541.92	2186814.95	Картометрический	0,1	-
128	425558.06	2186822.12	Картометрический	0,1	-
129	425558.62	2186840.89	Картометрический	0,1	-
130	425569.36	2186852.88	Картометрический	0,1	-
131	425581.93	2186862.99	Картометрический	0,1	-
132	425577.68	2186894.63	Картометрический	0,1	-
133	425590.56	2186923.40	Картометрический	0,1	-
134	425598.59	2186953.01	Картометрический	0,1	-
1	425599.43	2186956.10	Картометрический	0,1	-

3. Сведения о характерных точках части (частей) границы объекта

Обозначение характерных точек границ	Координаты, м		Метод определения координат характерной точки	Средняя квадратическая погрешность положения характерной точки (Mt), м	Описание обозначения точки на местности (при наличии)
	X	Y			
1	2	3	4	5	6
-	-	-	-	-	-

Раздел 3							
Сведения о местоположении измененных (уточненных) границ объекта							
1. Система координат -							
2. Сведения о характерных точках границ объекта							
Обозначение характерных точек границ	**Существующие координаты, м**		**Измененные (уточненные) координаты, м**		**Метод определения координат характерной точки**	**Средняя квадратическая погрешность положения характерной точки (Mt), м**	**Описание обозначения точки на местности (при наличии)**
	X	**Y**	**X**	**Y**			
1	**2**	**3**	**4**	**5**	**6**	**7**	**8**
-	-	-	-	-	-	-	
3. Сведения о характерных точках части (частей) границы объекта							
Обозначение характерных точек границ	**Существующие координаты, м**		**Измененные (уточненные) координаты, м**		**Метод определения координат характерной точки**	**Средняя квадратическая погрешность положения характерной точки (Mt), м**	**Описание обозначения точки на местности (при наличии)**
	X	**Y**	**X**	**Y**			
1	**2**	**3**	**4**	**5**	**6**	**7**	**8**
-	-	-	-	-	-	-	

Раздел 4

План границ объекта

Масштаб 1:5000

Условные обозначения:

- граница объекта, местоположение которого описано
- границы муниципальных образований
- границы зон с особыми условиями использования территорий
- границы земельных участков по сведениям ЕГРН
- характерная точка границы объекта

Подпись_____Дата «_____»_____ 20___г.

Место для оттиска печати (при наличии) лица, составившего описание местоположения границ объекта

ОПИСАНИЕ МЕСТОПОЛОЖЕНИЯ ГРАНИЦ п. Сосновый бор		
(наименование объекта, местоположение границ которого описано (далее - объект))		
Раздел 1		
Сведения об объекте		
№ п/п	**Характеристики объекта**	**Описание характеристик**
1	**2**	**3**
1.	Местоположение объекта	Московская область, Городской округ Подольск
2.	Площадь объекта +/- величина погрешности определения площади (Р +/- Дельта Р)	213609 кв. м ± 162 кв. м
3.	Иные характеристики объекта	

Раздел 2

Сведения о местоположении границ объекта

1. Система координат МСК-50, зона 2

2. Сведения о характерных точках границ объекта

Обозначение характерных точек границ	Координаты, м		Метод определения координат характерной точки	Средняя квадратическая погрешность положения характерной точки (Mt), м	Описание обозначения точки на местности (при наличии)
	X	Y			
1	2	3	4	5	6
1	428478.83	2192181.30	Картометрический	0,1	-
2	428487.28	2192206.73	Картометрический	0,1	-
3	428495.90	2192204.20	Картометрический	0,1	-
4	428505.62	2192202.16	Картометрический	0,1	-
5	428531.06	2192196.80	Картометрический	0,1	-
6	428639.28	2192169.07	Картометрический	0,1	-
7	428657.25	2192164.47	Картометрический	0,1	-
8	428684.09	2192154.95	Картометрический	0,1	-
9	428681.96	2192150.49	Картометрический	0,1	-
10	428683.53	2192150.02	Картометрический	0,1	-
11	428433.69	2191630.40	Картометрический	0,1	-
12	428384.12	2191526.56	Картометрический	0,1	-
13	428364.50	2191489.27	Картометрический	0,1	-
14	428252.25	2191229.80	Картометрический	0,1	-
15	428233.26	2191188.66	Картометрический	0,1	-
16	428208.88	2191138.48	Картометрический	0,1	-
17	428176.64	2191126.76	Картометрический	0,1	-
18	428165.66	2191127.20	Картометрический	0,1	-
19	428133.19	2191175.29	Картометрический	0,1	-
20	428140.33	2191178.49	Картометрический	0,1	-
21	428136.48	2191183.63	Картометрический	0,1	-
22	428132.38	2191189.10	Картометрический	0,1	-
23	428131.94	2191189.68	Картометрический	0,1	-
24	428131.07	2191191.21	Картометрический	0,1	-
25	428130.72	2191191.82	Картометрический	0,1	-
26	428129.31	2191194.81	Картометрический	0,1	-
27	428128.71	2191196.07	Картометрический	0,1	-
28	428123.84	2191193.88	Картометрический	0,1	-
29	428060.30	2191286.17	Картометрический	0,1	-
30	428122.09	2191304.57	Картометрический	0,1	-
31	428128.68	2191306.53	Картометрический	0,1	-
32	428128.13	2191308.58	Картометрический	0,1	-
33	428128.14	2191308.58	Картометрический	0,1	-
34	428131.30	2191315.44	Картометрический	0,1	-
35	428122.12	2191355.52	Картометрический	0,1	-

Раздел 2					
Сведения о местоположении границ объекта					
Обозначение характерных точек границ	**Координаты, м**		**Метод определения координат характерной точки**	**Средняя квадратическая погрешность положения характерной точки (Mt), м**	**Описание обозначения точки на местности (при наличии)**
	X	**Y**			
1	**2**	**3**	**4**	**5**	**6**
36	428132.95	2191357.95	Картометрический	0,1	-
37	428132.00	2191362.16	Картометрический	0,1	-
38	428137.47	2191363.50	Картометрический	0,1	-
39	428131.72	2191398.26	Картометрический	0,1	-
40	428130.07	2191398.79	Картометрический	0,1	-
41	428126.14	2191419.55	Картометрический	0,1	-
42	428112.28	2191479.55	Картометрический	0,1	-
43	428097.14	2191548.18	Картометрический	0,1	-
44	428092.71	2191568.33	Картометрический	0,1	-
45	428055.86	2191727.22	Картометрический	0,1	-
46	428052.47	2191745.20	Картометрический	0,1	-
47	428050.71	2191748.48	Картометрический	0,1	-
48	428058.96	2191751.00	Картометрический	0,1	-
49	428058.34	2191753.24	Картометрический	0,1	-
50	428075.35	2191757.51	Картометрический	0,1	-
51	428104.10	2191764.73	Картометрический	0,1	-
52	428104.06	2191765.20	Картометрический	0,1	-
53	428128.89	2191781.45	Картометрический	0,1	-
54	428129.30	2191781.76	Картометрический	0,1	-
55	428133.97	2191791.15	Картометрический	0,1	-
56	428149.82	2191792.40	Картометрический	0,1	-
57	428165.76	2191793.46	Картометрический	0,1	-
58	428181.68	2191794.48	Картометрический	0,1	-
59	428183.90	2191794.67	Картометрический	0,1	-
60	428184.35	2191805.55	Картометрический	0,1	-
61	428202.12	2191811.52	Картометрический	0,1	-
62	428207.54	2191796.52	Картометрический	0,1	-
63	428215.80	2191773.67	Картометрический	0,1	-
64	428217.92	2191763.65	Картометрический	0,1	-
65	428209.53	2191760.19	Картометрический	0,1	-
66	428196.84	2191754.96	Картометрический	0,1	-
67	428193.95	2191762.94	Картометрический	0,1	-
68	428193.29	2191764.90	Картометрический	0,1	-
69	428190.46	2191763.21	Картометрический	0,1	-
70	428190.52	2191762.99	Картометрический	0,1	-
71	428190.61	2191762.67	Картометрический	0,1	-
72	428193.17	2191753.45	Картометрический	0,1	-
73	428148.42	2191734.80	Картометрический	0,1	-
74	428147.45	2191737.22	Картометрический	0,1	-
75	428139.82	2191732.65	Картометрический	0,1	-

Раздел 2					
Сведения о местоположении границ объекта					
Обозначение характерных точек границ	**Координаты, м**		**Метод определения координат характерной точки**	**Средняя квадратическая погрешность положения характерной точки (Mt), м**	**Описание обозначения точки на местности (при наличии)**
	X	**Y**			
1	**2**	**3**	**4**	**5**	**6**
76	428137.96	2191731.53	Картометрический	0,1	-
77	428138.04	2191729.28	Картометрический	0,1	-
78	428158.50	2191731.59	Картометрический	0,1	-
79	428158.55	2191731.59	Картометрический	0,1	-
80	428158.28	2191733.50	Картометрический	0,1	-
81	428190.11	2191746.28	Картометрический	0,1	-
82	428212.91	2191755.54	Картометрический	0,1	-
83	428212.77	2191704.38	Картометрический	0,1	-
84	428210.96	2191704.37	Картометрический	0,1	-
85	428210.91	2191680.45	Картометрический	0,1	-
86	428188.63	2191680.72	Картометрический	0,1	-
87	428188.72	2191673.26	Картометрический	0,1	-
88	428163.75	2191673.64	Картометрический	0,1	-
89	428163.36	2191683.50	Картометрический	0,1	-
90	428140.42	2191681.09	Картометрический	0,1	-
91	428142.16	2191646.21	Картометрический	0,1	-
92	428213.25	2191652.94	Картометрический	0,1	-
93	428222.44	2191623.06	Картометрический	0,1	-
94	428215.04	2191492.79	Картометрический	0,1	-
95	428223.80	2191476.45	Картометрический	0,1	-
96	428272.34	2191492.12	Картометрический	0,1	-
97	428327.03	2191509.79	Картометрический	0,1	-
98	428332.99	2191522.25	Картометрический	0,1	-
99	428231.23	2191489.36	Картометрический	0,1	-
100	428236.17	2191533.85	Картометрический	0,1	-
101	428286.48	2191521.44	Картометрический	0,1	-
102	428303.09	2191565.13	Картометрический	0,1	-
103	428287.70	2191606.83	Картометрический	0,1	-
104	428315.33	2191686.78	Картометрический	0,1	-
105	428430.52	2192020.02	Картометрический	0,1	-
106	428463.39	2192134.79	Картометрический	0,1	-
1	428478.83	2192181.30	Картометрический	0,1	-
107	428256.65	2191539.14	Картометрический	0,1	-
108	428227.48	2191546.26	Картометрический	0,1	-
109	428231.48	2191586.08	Картометрический	0,1	-
110	428260.66	2191578.83	Картометрический	0,1	-
111	428289.78	2191571.59	Картометрический	0,1	-
112	428285.79	2191532.02	Картометрический	0,1	-
107	428256.65	2191539.14	Картометрический	0,1	-

Раздел 2					
Сведения о местоположении границ объекта					
3. Сведения о характерных точках части (частей) границы объекта					
Обозначение характерных точек границ	**Координаты, м**		**Метод определения координат характерной точки**	**Средняя квадратическая погрешность положения характерной точки (Mt), м**	**Описание обозначения точки на местности (при наличии)**
	X	**Y**			
1	**2**	**3**	**4**	**5**	**6**
-	-	-	-	-	-

Раздел 3							
Сведения о местоположении измененных (уточненных) границ объекта							
1. Система координат -							
2. Сведения о характерных точках границ объекта							
Обозначение характерных точек границ	**Существующие координаты, м**		**Измененные (уточненные) координаты, м**		**Метод определения координат характерной точки**	**Средняя квадратическая погрешность положения характерной точки (Mt), м**	**Описание обозначения точки на местности (при наличии)**
	X	**Y**	**X**	**Y**			
1	**2**	**3**	**4**	**5**	**6**	**7**	**8**
-	-	-	-	-	-	-	
3. Сведения о характерных точках части (частей) границы объекта							
Обозначение характерных точек границ	**Существующие координаты, м**		**Измененные (уточненные) координаты, м**		**Метод определения координат характерной точки**	**Средняя квадратическая погрешность положения характерной точки (Mt), м**	**Описание обозначения точки на местности (при наличии)**
	X	**Y**	**X**	**Y**			
1	**2**	**3**	**4**	**5**	**6**	**7**	**8**
-	-	-	-	-	-	-	

Раздел 4

План границ объекта

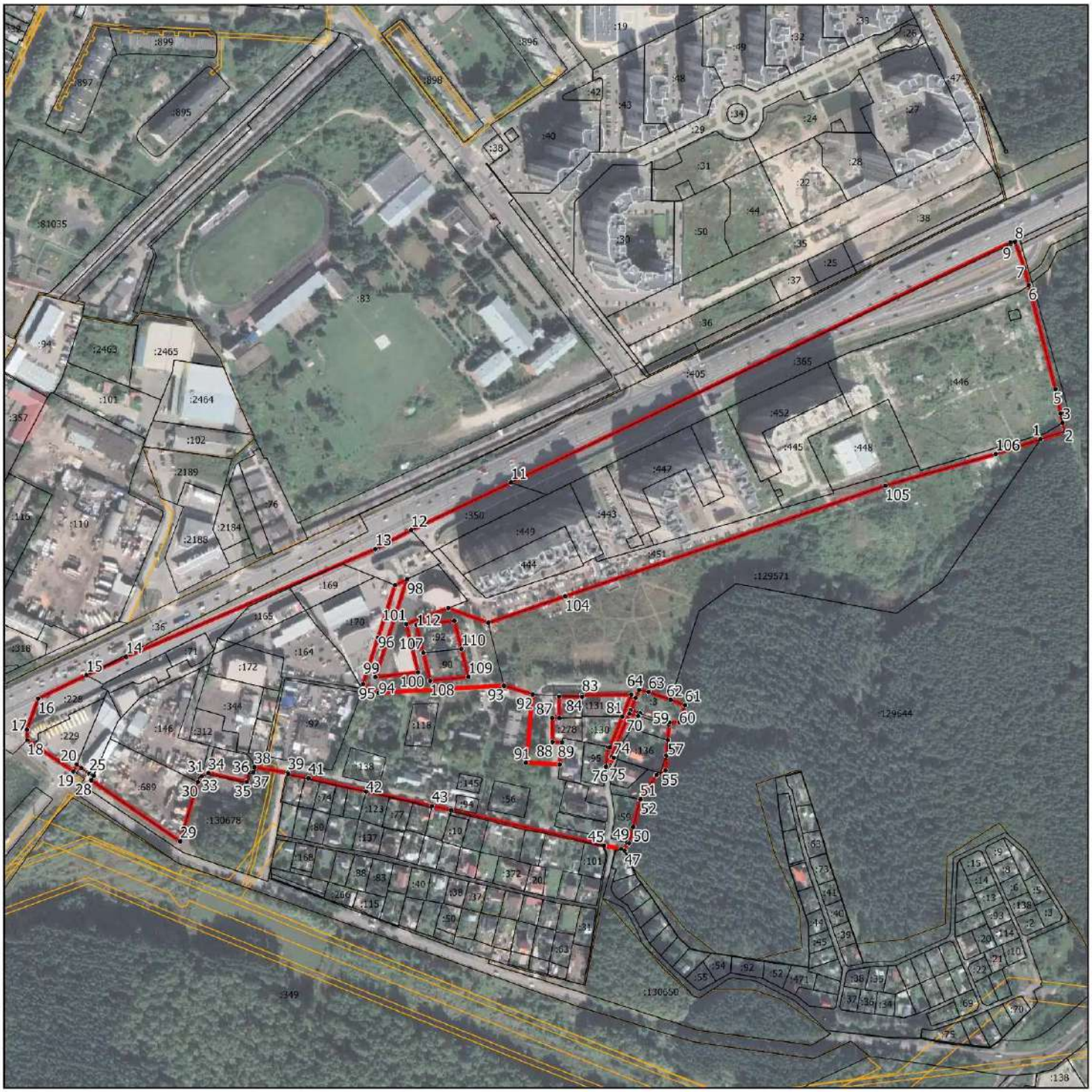

Масштаб 1:5500

Условные обозначения:

- граница объекта, местоположение которого описано
- границы муниципальных образований
- границы зон с особыми условиями использования территорий
- границы земельных участков по сведениям ЕГРН
- характерная точка границы объекта

Подпись_____Дата «_____»_____ 20___г.

Место для оттиска печати (при наличии) лица, составившего описание местоположения границ объекта

ОПИСАНИЕ МЕСТОПОЛОЖЕНИЯ ГРАНИЦ п. Стрелковской Фабрики		
(наименование объекта, местоположение границ которого описано (далее - объект))		
Раздел 1		
Сведения об объекте		
№ п/п	**Характеристики объекта**	**Описание характеристик**
1	**2**	**3**
1.	Местоположение объекта	Московская область, Городской округ Подольск
2.	Площадь объекта +/- величина погрешности определения площади (Р +/- Дельта Р)	185549 кв. м ± 151 кв. м
3.	Иные характеристики объекта	

Раздел 2

Сведения о местоположении границ объекта

1. Система координат МСК-50, зона 2

2. Сведения о характерных точках границ объекта

Обозначение характерных точек границ	Координаты, м		Метод определения координат характерной точки	Средняя квадратическая погрешность положения характерной точки (Mt), м	Описание обозначения точки на местности (при наличии)
	X	Y			
1	2	3	4	5	6
1	436088.03	2196427.91	Картометрический	0,1	-
2	436041.79	2196394.74	Картометрический	0,1	-
3	436027.99	2196390.85	Картометрический	0,1	-
4	436025.81	2196397.40	Картометрический	0,1	-
5	436020.71	2196415.26	Картометрический	0,1	-
6	436014.47	2196439.07	Картометрический	0,1	-
7	436008.35	2196450.95	Картометрический	0,1	-
8	436015.25	2196463.52	Картометрический	0,1	-
9	436010.70	2196480.84	Картометрический	0,1	-
10	436014.25	2196500.43	Картометрический	0,1	-
11	436019.45	2196518.96	Картометрический	0,1	-
12	436026.28	2196536.41	Картометрический	0,1	-
13	436046.58	2196560.02	Картометрический	0,1	-
14	436056.73	2196571.54	Картометрический	0,1	-
15	436068.56	2196579.29	Картометрический	0,1	-
16	436082.04	2196584.88	Картометрический	0,1	-
17	436094.46	2196588.29	Картометрический	0,1	-
18	436110.16	2196589.57	Картометрический	0,1	-
19	436132.40	2196587.67	Картометрический	0,1	-
20	436156.34	2196588.14	Картометрический	0,1	-
21	436211.92	2196594.45	Картометрический	0,1	-
22	436224.94	2196596.39	Картометрический	0,1	-
23	436236.35	2196593.82	Картометрический	0,1	-
24	436242.81	2196597.16	Картометрический	0,1	-
25	436254.43	2196595.04	Картометрический	0,1	-
26	436262.36	2196593.59	Картометрический	0,1	-
27	436265.26	2196595.07	Картометрический	0,1	-
28	436289.57	2196591.60	Картометрический	0,1	-
29	436315.71	2196602.06	Картометрический	0,1	-
30	436323.01	2196623.94	Картометрический	0,1	-
31	436326.42	2196628.04	Картометрический	0,1	-
32	436345.90	2196629.90	Картометрический	0,1	-
33	436360.46	2196634.97	Картометрический	0,1	-
34	436369.06	2196641.59	Картометрический	0,1	-
35	436391.34	2196635.89	Картометрический	0,1	-

Раздел 2					
Сведения о местоположении границ объекта					
Обозначение характерных точек границ	**Координаты, м**		**Метод определения координат характерной точки**	**Средняя квадратическая погрешность положения характерной точки (Mt), м**	**Описание обозначения точки на местности (при наличии)**
	X	**Y**			
1	**2**	**3**	**4**	**5**	**6**
36	436406.62	2196626.84	Картометрический	0,1	-
37	436417.99	2196626.98	Картометрический	0,1	-
38	436425.07	2196624.35	Картометрический	0,1	-
39	436470.16	2196636.31	Картометрический	0,1	-
40	436501.79	2196634.93	Картометрический	0,1	-
41	436518.74	2196622.44	Картометрический	0,1	-
42	436526.00	2196611.46	Картометрический	0,1	-
43	436530.52	2196596.31	Картометрический	0,1	-
44	436531.76	2196583.84	Картометрический	0,1	-
45	436530.30	2196570.25	Картометрический	0,1	-
46	436537.58	2196550.79	Картометрический	0,1	-
47	436537.75	2196536.68	Картометрический	0,1	-
48	436536.34	2196519.28	Картометрический	0,1	-
49	436540.81	2196507.94	Картометрический	0,1	-
50	436538.77	2196497.05	Картометрический	0,1	-
51	436532.88	2196491.55	Картометрический	0,1	-
52	436535.68	2196483.98	Картометрический	0,1	-
53	436532.57	2196472.00	Картометрический	0,1	-
54	436523.96	2196467.56	Картометрический	0,1	-
55	436527.39	2196453.47	Картометрический	0,1	-
56	436523.12	2196446.91	Картометрический	0,1	-
57	436526.46	2196439.89	Картометрический	0,1	-
58	436522.23	2196431.70	Картометрический	0,1	-
59	436514.73	2196425.09	Картометрический	0,1	-
60	436520.86	2196410.50	Картометрический	0,1	-
61	436512.84	2196401.72	Картометрический	0,1	-
62	436510.77	2196394.64	Картометрический	0,1	-
63	436508.74	2196382.67	Картометрический	0,1	-
64	436509.34	2196378.33	Картометрический	0,1	-
65	436503.97	2196373.92	Картометрический	0,1	-
66	436505.21	2196361.45	Картометрический	0,1	-
67	436501.24	2196351.52	Картометрический	0,1	-
68	436482.15	2196267.06	Картометрический	0,1	-
69	436472.70	2196262.38	Картометрический	0,1	-
70	436426.08	2196239.30	Картометрический	0,1	-
71	436404.10	2196214.59	Картометрический	0,1	-
72	436387.59	2196156.87	Картометрический	0,1	-
73	436394.45	2196119.72	Картометрический	0,1	-
74	436388.11	2196108.62	Картометрический	0,1	-
75	436301.58	2196073.78	Картометрический	0,1	-

Раздел 2					
Сведения о местоположении границ объекта					
Обозначение характерных точек границ	**Координаты, м**		**Метод определения координат характерной точки**	**Средняя квадратическая погрешность положения характерной точки (Mt), м**	**Описание обозначения точки на местности (при наличии)**
	X	**Y**			
1	**2**	**3**	**4**	**5**	**6**
76	436206.71	2196038.43	Картометрический	0,1	-
77	436193.91	2196038.90	Картометрический	0,1	-
78	436194.29	2196046.01	Картометрический	0,1	-
79	436194.53	2196061.39	Картометрический	0,1	-
80	436193.74	2196093.87	Картометрический	0,1	-
81	436190.65	2196176.96	Картометрический	0,1	-
82	436187.81	2196246.90	Картометрический	0,1	-
83	436187.55	2196253.21	Картометрический	0,1	-
84	436183.35	2196329.61	Картометрический	0,1	-
85	436181.28	2196353.45	Картометрический	0,1	-
86	436182.16	2196357.35	Картометрический	0,1	-
87	436169.74	2196349.59	Картометрический	0,1	-
88	436167.48	2196448.38	Картометрический	0,1	-
1	436088.03	2196427.91	Картометрический	0,1	-
3. Сведения о характерных точках части (частей) границы объекта					
Обозначение характерных точек границ	**Координаты, м**		**Метод определения координат характерной точки**	**Средняя квадратическая погрешность положения характерной точки (Mt), м**	**Описание обозначения точки на местности (при наличии)**
	X	**Y**			
1	**2**	**3**	**4**	**5**	**6**
-	-	-	-	-	-

Раздел 3							
Сведения о местоположении измененных (уточненных) границ объекта							
1. Система координат -							
2. Сведения о характерных точках границ объекта							
Обозначение характерных точек границ	**Существующие координаты, м**		**Измененные (уточненные) координаты, м**		**Метод определения координат характерной точки**	**Средняя квадратическая погрешность положения характерной точки (Mt), м**	**Описание обозначения точки на местности (при наличии)**
	X	**Y**	**X**	**Y**			
1	**2**	**3**	**4**	**5**	**6**	**7**	**8**
-	-	-	-	-	-	-	
3. Сведения о характерных точках части (частей) границы объекта							
Обозначение характерных точек границ	**Существующие координаты, м**		**Измененные (уточненные) координаты, м**		**Метод определения координат характерной точки**	**Средняя квадратическая погрешность положения характерной точки (Mt), м**	**Описание обозначения точки на местности (при наличии)**
	X	**Y**	**X**	**Y**			
1	**2**	**3**	**4**	**5**	**6**	**7**	**8**
-	-	-	-	-	-	-	

Раздел 4

План границ объекта

Масштаб 1:3000

Условные обозначения:

- граница объекта, местоположение которого описано
- границы муниципальных образований
- границы зон с особыми условиями использования территорий
- границы земельных участков по сведениям ЕГРН
- характерная точка границы объекта

Подпись_____Дата «_____»_____ 20___г.

Место для оттиска печати (при наличии) лица, составившего описание местоположения границ объекта

ОПИСАНИЕ МЕСТОПОЛОЖЕНИЯ ГРАНИЦ с. Покров		
(наименование объекта, местоположение границ которого описано (далее - объект))		
Раздел 1		
Сведения об объекте		
№ п/п	**Характеристики объекта**	**Описание характеристик**
1	**2**	**3**
1.	Местоположение объекта	Московская область, Городской округ Подольск
2.	Площадь объекта +/- величина погрешности определения площади (Р +/- Дельта Р)	1317877 кв. м ± 402 кв. м
3.	Иные характеристики объекта	

Раздел 2

Сведения о местоположении границ объекта

1. Система координат МСК-50, зона 2

2. Сведения о характерных точках границ объекта

Обозначение характерных точек границ	Координаты, м		Метод определения координат характерной точки	Средняя квадратическая погрешность положения характерной точки (Mt), м	Описание обозначения точки на местности (при наличии)
	X	Y			
1	2	3	4	5	6
1	434966.31	2196205.22	Картометрический	0,1	-
2	434965.99	2196189.62	Картометрический	0,1	-
3	434977.97	2196186.87	Картометрический	0,1	-
4	435011.95	2196180.07	Картометрический	0,1	-
5	435009.01	2196165.41	Картометрический	0,1	-
6	435002.24	2196166.67	Картометрический	0,1	-
7	434993.82	2196148.71	Картометрический	0,1	-
8	434979.04	2196117.14	Картометрический	0,1	-
9	434961.51	2196086.96	Картометрический	0,1	-
10	434970.77	2196081.54	Картометрический	0,1	-
11	434972.79	2196068.21	Картометрический	0,1	-
12	434970.78	2196042.84	Картометрический	0,1	-
13	434970.45	2196025.66	Картометрический	0,1	-
14	434977.45	2196025.61	Картометрический	0,1	-
15	434978.84	2196010.04	Картометрический	0,1	-
16	434980.80	2195988.14	Картометрический	0,1	-
17	434981.20	2195976.49	Картометрический	0,1	-
18	434981.22	2195976.25	Картометрический	0,1	-
19	435016.93	2195972.09	Картометрический	0,1	-
20	435072.76	2195970.85	Картометрический	0,1	-
21	435074.12	2195942.14	Картометрический	0,1	-
22	435074.87	2195926.24	Картометрический	0,1	-
23	435075.22	2195922.76	Картометрический	0,1	-
24	435075.27	2195922.27	Картометрический	0,1	-
25	435076.24	2195902.58	Картометрический	0,1	-
26	435076.33	2195901.05	Картометрический	0,1	-
27	435077.36	2195891.55	Картометрический	0,1	-
28	435078.46	2195881.55	Картометрический	0,1	-
29	435143.84	2195889.37	Картометрический	0,1	-
30	435255.34	2195741.15	Картометрический	0,1	-
31	435431.03	2195518.54	Картометрический	0,1	-
32	435454.00	2195491.00	Картометрический	0,1	-
33	435471.01	2195473.23	Картометрический	0,1	-
34	435370.85	2195465.31	Картометрический	0,1	-
35	435360.59	2195472.33	Картометрический	0,1	-

Раздел 2					
Сведения о местоположении границ объекта					
Обозначение характерных точек границ	**Координаты, м**		**Метод определения координат характерной точки**	**Средняя квадратическая погрешность положения характерной точки (Mt), м**	**Описание обозначения точки на местности (при наличии)**
	X	**Y**			
1	**2**	**3**	**4**	**5**	**6**
36	435283.91	2195478.31	Картометрический	0,1	-
37	435022.99	2195448.64	Картометрический	0,1	-
38	434988.70	2195446.62	Картометрический	0,1	-
39	434991.85	2195406.64	Картометрический	0,1	-
40	434992.90	2195390.92	Картометрический	0,1	-
41	434964.34	2195387.84	Картометрический	0,1	-
42	434787.79	2195376.61	Картометрический	0,1	-
43	434786.95	2195383.85	Картометрический	0,1	-
44	434783.92	2195417.73	Картометрический	0,1	-
45	434716.47	2195405.83	Картометрический	0,1	-
46	434716.03	2195401.64	Картометрический	0,1	-
47	434719.02	2195375.89	Картометрический	0,1	-
48	434719.39	2195372.25	Картометрический	0,1	-
49	434611.68	2195365.40	Картометрический	0,1	-
50	434608.47	2195408.92	Картометрический	0,1	-
51	434640.96	2195440.12	Картометрический	0,1	-
52	434648.74	2195443.68	Картометрический	0,1	-
53	434582.18	2195572.63	Картометрический	0,1	-
54	434572.17	2195565.34	Картометрический	0,1	-
55	434554.33	2195598.98	Картометрический	0,1	-
56	434537.27	2195646.01	Картометрический	0,1	-
57	434535.22	2195651.70	Картометрический	0,1	-
58	434534.03	2195654.95	Картометрический	0,1	-
59	434521.56	2195651.17	Картометрический	0,1	-
60	434507.51	2195647.10	Картометрический	0,1	-
61	434484.56	2195641.00	Картометрический	0,1	-
62	434468.79	2195644.45	Картометрический	0,1	-
63	434450.39	2195667.35	Картометрический	0,1	-
64	434440.99	2195685.67	Картометрический	0,1	-
65	434410.68	2195675.12	Картометрический	0,1	-
66	434394.88	2195708.34	Картометрический	0,1	-
67	434379.85	2195739.95	Картометрический	0,1	-
68	434406.54	2195752.33	Картометрический	0,1	-
69	434370.91	2195812.36	Картометрический	0,1	-
70	434357.29	2195807.70	Картометрический	0,1	-
71	434336.19	2195805.39	Картометрический	0,1	-
72	434300.78	2195792.97	Картометрический	0,1	-
73	434277.35	2195784.16	Картометрический	0,1	-
74	434161.12	2195749.95	Картометрический	0,1	-
75	434133.90	2195741.09	Картометрический	0,1	-

Раздел 2					
Сведения о местоположении границ объекта					
Обозначение характерных точек границ	**Координаты, м**		**Метод определения координат характерной точки**	**Средняя квадратическая погрешность положения характерной точки (Mt), м**	**Описание обозначения точки на местности (при наличии)**
	X	**Y**			
1	**2**	**3**	**4**	**5**	**6**
76	434110.37	2195732.66	Картометрический	0,1	-
77	434086.86	2195724.21	Картометрический	0,1	-
78	434050.46	2195708.60	Картометрический	0,1	-
79	433974.14	2195675.86	Картометрический	0,1	-
80	433927.18	2195678.59	Картометрический	0,1	-
81	433902.75	2195673.52	Картометрический	0,1	-
82	433902.70	2195673.51	Картометрический	0,1	-
83	433878.21	2195668.74	Картометрический	0,1	-
84	433859.99	2195667.96	Картометрический	0,1	-
85	433841.90	2195670.05	Картометрический	0,1	-
86	433815.78	2195676.27	Картометрический	0,1	-
87	433795.47	2195686.52	Картометрический	0,1	-
88	433774.16	2195697.29	Картометрический	0,1	-
89	433767.56	2195699.51	Картометрический	0,1	-
90	433762.79	2195697.99	Картометрический	0,1	-
91	433738.78	2195690.94	Картометрический	0,1	-
92	433714.84	2195683.79	Картометрический	0,1	-
93	433690.88	2195676.77	Картометрический	0,1	-
94	433666.89	2195669.74	Картометрический	0,1	-
95	433596.35	2195657.03	Картометрический	0,1	-
96	433575.60	2195633.91	Картометрический	0,1	-
97	433609.94	2195759.12	Картометрический	0,1	-
98	433620.38	2195795.39	Картометрический	0,1	-
99	433621.47	2195795.22	Картометрический	0,1	-
100	433623.38	2195805.78	Картометрический	0,1	-
101	433646.21	2195885.04	Картометрический	0,1	-
102	433676.55	2195992.95	Картометрический	0,1	-
103	433710.34	2196106.45	Картометрический	0,1	-
104	433745.83	2196227.54	Картометрический	0,1	-
105	433758.61	2196231.50	Картометрический	0,1	-
106	433787.43	2196346.77	Картометрический	0,1	-
107	433793.10	2196369.43	Картометрический	0,1	-
108	433800.63	2196454.93	Картометрический	0,1	-
109	433831.59	2196460.55	Картометрический	0,1	-
110	434161.51	2196586.46	Картометрический	0,1	-
111	434188.12	2196608.98	Картометрический	0,1	-
112	434220.93	2196640.30	Картометрический	0,1	-
113	434192.87	2196698.41	Картометрический	0,1	-
114	434203.62	2196734.18	Картометрический	0,1	-
115	434243.65	2196745.30	Картометрический	0,1	-

Раздел 2					
Сведения о местоположении границ объекта					
Обозначение характерных точек границ	**Координаты, м**		**Метод определения координат характерной точки**	**Средняя квадратическая погрешность положения характерной точки (Mt), м**	**Описание обозначения точки на местности (при наличии)**
	X	**Y**			
1	**2**	**3**	**4**	**5**	**6**
116	434262.92	2196739.37	Картометрический	0,1	-
117	434284.14	2196719.27	Картометрический	0,1	-
118	434329.96	2196648.67	Картометрический	0,1	-
119	434285.15	2196620.35	Картометрический	0,1	-
120	434270.05	2196614.47	Картометрический	0,1	-
121	434401.88	2196451.22	Картометрический	0,1	-
122	434424.21	2196423.52	Картометрический	0,1	-
123	434439.70	2196404.53	Картометрический	0,1	-
124	434476.47	2196358.80	Картометрический	0,1	-
125	434570.26	2196374.59	Картометрический	0,1	-
126	434618.65	2196472.77	Картометрический	0,1	-
127	434623.94	2196483.51	Картометрический	0,1	-
128	434678.56	2196455.13	Картометрический	0,1	-
129	434713.67	2196427.57	Картометрический	0,1	-
130	434763.52	2196381.54	Картометрический	0,1	-
131	434805.89	2196337.79	Картометрический	0,1	-
132	434844.61	2196276.37	Картометрический	0,1	-
133	434879.90	2196242.11	Картометрический	0,1	-
134	434953.33	2196205.83	Картометрический	0,1	-
1	434966.31	2196205.22	Картометрический	0,1	-
135	434205.76	2195058.57	Картометрический	0,1	-
136	434203.63	2195055.14	Картометрический	0,1	-
137	434198.44	2195053.86	Картометрический	0,1	-
138	434193.25	2195052.59	Картометрический	0,1	-
139	434169.26	2195046.36	Картометрический	0,1	-
140	433912.77	2194980.83	Картометрический	0,1	-
141	433847.02	2194963.70	Картометрический	0,1	-
142	433828.19	2194958.97	Картометрический	0,1	-
143	433842.11	2194918.87	Картометрический	0,1	-
144	433771.30	2194877.99	Картометрический	0,1	-
145	433784.28	2194850.84	Картометрический	0,1	-
146	433658.23	2194791.04	Картометрический	0,1	-
147	433643.58	2194804.12	Картометрический	0,1	-
148	433680.63	2194834.42	Картометрический	0,1	-
149	433763.08	2194895.18	Картометрический	0,1	-
150	433781.50	2194908.75	Картометрический	0,1	-
151	433779.72	2194915.22	Картометрический	0,1	-
152	433779.53	2194915.92	Картометрический	0,1	-
153	433779.52	2194915.92	Картометрический	0,1	-
154	433745.52	2195039.25	Картометрический	0,1	-

Раздел 2

Сведения о местоположении границ объекта

Обозначение характерных точек границ	Координаты, м		Метод определения координат характерной точки	Средняя квадратическая погрешность положения характерной точки (Mt), м	Описание обозначения точки на местности (при наличии)
	X	Y			
1	2	3	4	5	6
155	433762.99	2195051.93	Картометрический	0,1	-
156	433763.53	2195050.38	Картометрический	0,1	-
157	433868.11	2195132.01	Картометрический	0,1	-
158	433864.48	2195149.67	Картометрический	0,1	-
159	433864.09	2195151.97	Картометрический	0,1	-
160	433885.84	2195170.24	Картометрический	0,1	-
161	433921.99	2195190.19	Картометрический	0,1	-
162	433977.14	2195210.10	Картометрический	0,1	-
163	434083.51	2195226.29	Картометрический	0,1	-
164	434119.24	2195230.02	Картометрический	0,1	-
165	434126.10	2195230.91	Картометрический	0,1	-
166	434125.94	2195230.73	Картометрический	0,1	-
167	434119.66	2195223.96	Картометрический	0,1	-
168	434117.21	2195216.13	Картометрический	0,1	-
169	434117.71	2195200.92	Картометрический	0,1	-
170	434123.22	2195200.94	Картометрический	0,1	-
171	434141.07	2195202.56	Картометрический	0,1	-
172	434141.34	2195200.58	Картометрический	0,1	-
173	434143.25	2195200.75	Картометрический	0,1	-
174	434143.69	2195196.67	Картометрический	0,1	-
175	434149.65	2195197.19	Картометрический	0,1	-
176	434151.21	2195179.44	Картометрический	0,1	-
177	434145.22	2195178.92	Картометрический	0,1	-
178	434145.45	2195177.05	Картометрический	0,1	-
179	434152.94	2195159.04	Картометрический	0,1	-
180	434154.41	2195153.03	Картометрический	0,1	-
181	434181.70	2195159.51	Картометрический	0,1	-
135	434205.76	2195058.57	Картометрический	0,1	-

3. Сведения о характерных точках части (частей) границы объекта

Обозначение характерных точек границ	Координаты, м		Метод определения координат характерной точки	Средняя квадратическая погрешность положения характерной точки (Mt), м	Описание обозначения точки на местности (при наличии)
	X	Y			
1	2	3	4	5	6
-	-	-	-	-	-

Раздел 3							
Сведения о местоположении измененных (уточненных) границ объекта							
1. Система координат -							
2. Сведения о характерных точках границ объекта							
Обозначение характерных точек границ	**Существующие координаты, м**		**Измененные (уточненные) координаты, м**		**Метод определения координат характерной точки**	**Средняя квадратическая погрешность положения характерной точки (Mt), м**	**Описание обозначения точки на местности (при наличии)**
	X	**Y**	**X**	**Y**			
1	**2**	**3**	**4**	**5**	**6**	**7**	**8**
-	-	-	-	-	-	-	
3. Сведения о характерных точках части (частей) границы объекта							
Обозначение характерных точек границ	**Существующие координаты, м**		**Измененные (уточненные) координаты, м**		**Метод определения координат характерной точки**	**Средняя квадратическая погрешность положения характерной точки (Mt), м**	**Описание обозначения точки на местности (при наличии)**
	X	**Y**	**X**	**Y**			
1	**2**	**3**	**4**	**5**	**6**	**7**	**8**
-	-	-	-	-	-	-	

Раздел 4

План границ объекта

Масштаб 1:10000

Условные обозначения:

- граница объекта, местоположение которого описано
- границы муниципальных образований
- границы зон с особыми условиями использования территорий
- границы земельных участков по сведениям ЕГРН
- характерная точка границы объекта

Подпись_____Дата «_____»_____ 20___г.

Место для оттиска печати (при наличии) лица, составившего описание местоположения границ объекта

ОПИСАНИЕ МЕСТОПОЛОЖЕНИЯ ГРАНИЦ с. Сынково		
(наименование объекта, местоположение границ которого описано (далее - объект))		
Раздел 1		
Сведения об объекте		
№ п/п	**Характеристики объекта**	**Описание характеристик**
1	**2**	**3**
1.	Местоположение объекта	Московская область, Городской округ Подольск
2.	Площадь объекта +/- величина погрешности определения площади (Р +/- Дельта Р)	1757335 кв. м ± 464 кв. м
3.	Иные характеристики объекта	

Раздел 2

Сведения о местоположении границ объекта

1. Система координат МСК-50, зона 2

2. Сведения о характерных точках границ объекта

Обозначение характерных точек границ	Координаты, м		Метод определения координат характерной точки	Средняя квадратическая погрешность положения характерной точки (Mt), м	Описание обозначения точки на местности (при наличии)
	X	Y			
1	2	3	4	5	6
1	424446.89	2194338.67	Картометрический	0,1	-
2	424529.88	2194330.81	Картометрический	0,1	-
3	424543.65	2194340.83	Картометрический	0,1	-
4	424709.67	2194308.28	Картометрический	0,1	-
5	424760.55	2194359.61	Картометрический	0,1	-
6	424811.14	2194462.28	Картометрический	0,1	-
7	424791.11	2194484.81	Картометрический	0,1	-
8	424833.72	2194707.28	Картометрический	0,1	-
9	424867.61	2194884.19	Картометрический	0,1	-
10	424682.29	2194919.25	Картометрический	0,1	-
11	424630.38	2194695.14	Картометрический	0,1	-
12	424537.46	2194571.20	Картометрический	0,1	-
13	424431.03	2194608.76	Картометрический	0,1	-
14	424448.59	2194730.20	Картометрический	0,1	-
15	424313.36	2194755.23	Картометрический	0,1	-
16	424245.42	2194367.75	Картометрический	0,1	-
17	424164.24	2194378.39	Картометрический	0,1	-
18	424006.46	2194398.42	Картометрический	0,1	-
19	423922.57	2194414.70	Картометрический	0,1	-
20	423881.25	2194430.97	Картометрический	0,1	-
21	423629.59	2194551.17	Картометрический	0,1	-
22	423367.90	2194673.86	Картометрический	0,1	-
23	423347.59	2194654.15	Картометрический	0,1	-
24	423378.76	2194655.14	Картометрический	0,1	-
25	423393.45	2194647.39	Картометрический	0,1	-
26	423437.13	2194626.59	Картометрический	0,1	-
27	423617.69	2194543.02	Картометрический	0,1	-
28	423873.73	2194419.08	Картометрический	0,1	-
29	423918.81	2194402.18	Картометрический	0,1	-
30	424003.33	2194385.90	Картометрический	0,1	-
31	424162.98	2194365.24	Картометрический	0,1	-
32	424295.72	2194350.85	Картометрический	0,1	-
33	424424.07	2194340.83	Картометрический	0,1	-
1	424446.89	2194338.67	Картометрический	0,1	-
34	423501.17	2194865.57	Картометрический	0,1	-

Раздел 2					
Сведения о местоположении границ объекта					
Обозначение характерных точек границ	**Координаты, м**		**Метод определения координат характерной точки**	**Средняя квадратическая погрешность положения характерной точки (Mt), м**	**Описание обозначения точки на местности (при наличии)**
	X	**Y**			
1	**2**	**3**	**4**	**5**	**6**
35	423630.43	2195023.44	Картометрический	0,1	-
36	423633.26	2195026.90	Картометрический	0,1	-
37	423634.91	2195026.14	Картометрический	0,1	-
38	423643.82	2195022.00	Картометрический	0,1	-
39	423653.54	2195017.48	Картометрический	0,1	-
40	423840.59	2195247.98	Картометрический	0,1	-
41	423839.51	2195248.45	Картометрический	0,1	-
42	423824.06	2195255.00	Картометрический	0,1	-
43	423819.09	2195256.68	Картометрический	0,1	-
44	423822.02	2195265.71	Картометрический	0,1	-
45	423749.87	2195264.88	Картометрический	0,1	-
46	423749.24	2195276.58	Картометрический	0,1	-
47	423742.66	2195399.96	Картометрический	0,1	-
48	423741.53	2195421.24	Картометрический	0,1	-
49	423808.38	2195395.31	Картометрический	0,1	-
50	423845.16	2195346.12	Картометрический	0,1	-
51	423846.91	2195513.74	Картометрический	0,1	-
52	423907.98	2195507.43	Картометрический	0,1	-
53	423911.52	2195578.09	Картометрический	0,1	-
54	423974.45	2195578.04	Картометрический	0,1	-
55	423994.06	2195574.89	Картометрический	0,1	-
56	424012.73	2195567.58	Картометрический	0,1	-
57	424024.20	2195563.09	Картометрический	0,1	-
58	424041.98	2195554.49	Картометрический	0,1	-
59	424051.63	2195544.28	Картометрический	0,1	-
60	424049.24	2195535.53	Картометрический	0,1	-
61	424048.72	2195533.63	Картометрический	0,1	-
62	424037.93	2195517.74	Картометрический	0,1	-
63	423986.31	2195441.70	Картометрический	0,1	-
64	423948.70	2195389.11	Картометрический	0,1	-
65	423951.12	2195388.40	Картометрический	0,1	-
66	423952.80	2195387.91	Картометрический	0,1	-
67	423985.06	2195378.45	Картометрический	0,1	-
68	424128.59	2195336.33	Картометрический	0,1	-
69	424139.41	2195333.15	Картометрический	0,1	-
70	424153.91	2195328.90	Картометрический	0,1	-
71	424198.20	2195390.33	Картометрический	0,1	-
72	424209.58	2195406.11	Картометрический	0,1	-
73	424210.47	2195407.35	Картометрический	0,1	-
74	424226.09	2195429.02	Картометрический	0,1	-

Раздел 2					
Сведения о местоположении границ объекта					
Обозначение характерных точек границ	**Координаты, м**		**Метод определения координат характерной точки**	**Средняя квадратическая погрешность положения характерной точки (Mt), м**	**Описание обозначения точки на местности (при наличии)**
	X	**Y**			
1	**2**	**3**	**4**	**5**	**6**
75	424238.78	2195446.61	Картометрический	0,1	-
76	424251.11	2195463.72	Картометрический	0,1	-
77	424257.75	2195472.92	Картометрический	0,1	-
78	424238.15	2195485.80	Картометрический	0,1	-
79	424259.97	2195499.89	Картометрический	0,1	-
80	424288.18	2195508.09	Картометрический	0,1	-
81	424312.36	2195508.50	Картометрический	0,1	-
82	424339.11	2195571.56	Картометрический	0,1	-
83	424438.13	2195937.75	Картометрический	0,1	-
84	424446.91	2195971.94	Картометрический	0,1	-
85	424421.12	2196058.53	Картометрический	0,1	-
86	424417.75	2196076.64	Картометрический	0,1	-
87	424417.43	2196078.18	Картометрический	0,1	-
88	424410.35	2196112.48	Картометрический	0,1	-
89	424408.83	2196119.84	Картометрический	0,1	-
90	424417.33	2196121.18	Картометрический	0,1	-
91	424431.91	2196123.48	Картометрический	0,1	-
92	424438.42	2196124.50	Картометрический	0,1	-
93	424442.57	2196125.16	Картометрический	0,1	-
94	424448.18	2196126.04	Картометрический	0,1	-
95	424451.59	2196126.58	Картометрический	0,1	-
96	424454.32	2196127.01	Картометрический	0,1	-
97	424459.78	2196127.87	Картометрический	0,1	-
98	424441.02	2196197.52	Картометрический	0,1	-
99	424432.26	2196216.68	Картометрический	0,1	-
100	424430.20	2196221.83	Картометрический	0,1	-
101	424413.28	2196264.15	Картометрический	0,1	-
102	424412.91	2196266.82	Картометрический	0,1	-
103	424414.88	2196269.19	Картометрический	0,1	-
104	424419.10	2196270.83	Картометрический	0,1	-
105	424435.94	2196277.09	Картометрический	0,1	-
106	424429.68	2196292.17	Картометрический	0,1	-
107	424427.45	2196297.52	Картометрический	0,1	-
108	424434.49	2196296.37	Картометрический	0,1	-
109	424451.16	2196293.65	Картометрический	0,1	-
110	424459.78	2196292.63	Картометрический	0,1	-
111	424470.53	2196292.13	Картометрический	0,1	-
112	424480.71	2196293.29	Картометрический	0,1	-
113	424494.49	2196296.97	Картометрический	0,1	-
114	424532.98	2196308.26	Картометрический	0,1	-

Раздел 2					
Сведения о местоположении границ объекта					
Обозначение характерных точек границ	**Координаты, м**		**Метод определения координат характерной точки**	**Средняя квадратическая погрешность положения характерной точки (Mt), м**	**Описание обозначения точки на местности (при наличии)**
	X	**Y**			
1	**2**	**3**	**4**	**5**	**6**
115	424555.50	2196311.30	Картометрический	0,1	-
116	424617.31	2196317.59	Картометрический	0,1	-
117	424618.49	2196317.71	Картометрический	0,1	-
118	424637.31	2196319.94	Картометрический	0,1	-
119	424643.74	2196320.71	Картометрический	0,1	-
120	424661.44	2196322.81	Картометрический	0,1	-
121	424690.74	2196324.45	Картометрический	0,1	-
122	424706.83	2196326.87	Картометрический	0,1	-
123	424718.15	2196328.57	Картометрический	0,1	-
124	424729.66	2196330.29	Картометрический	0,1	-
125	424783.15	2196342.41	Картометрический	0,1	-
126	424831.04	2196350.26	Картометрический	0,1	-
127	424902.28	2196365.93	Картометрический	0,1	-
128	424921.75	2196367.03	Картометрический	0,1	-
129	424951.30	2196364.38	Картометрический	0,1	-
130	425071.10	2196334.82	Картометрический	0,1	-
131	425101.01	2196325.29	Картометрический	0,1	-
132	425110.00	2196322.42	Картометрический	0,1	-
133	425164.89	2196305.56	Картометрический	0,1	-
134	425186.14	2196302.67	Картометрический	0,1	-
135	425214.11	2196302.94	Картометрический	0,1	-
136	425324.69	2196307.40	Картометрический	0,1	-
137	425425.85	2196309.73	Картометрический	0,1	-
138	425432.63	2196310.33	Картометрический	0,1	-
139	425426.29	2196323.02	Картометрический	0,1	-
140	425276.53	2196634.42	Картометрический	0,1	-
141	425263.55	2196663.14	Картометрический	0,1	-
142	425092.72	2196651.32	Картометрический	0,1	-
143	424915.78	2196639.08	Картометрический	0,1	-
144	424912.84	2196637.72	Картометрический	0,1	-
145	424909.50	2196636.17	Картометрический	0,1	-
146	424907.01	2196635.02	Картометрический	0,1	-
147	424902.94	2196628.03	Картометрический	0,1	-
148	424854.16	2196503.17	Картометрический	0,1	-
149	424831.20	2196441.47	Картометрический	0,1	-
150	424821.16	2196412.76	Картометрический	0,1	-
151	424855.59	2196401.61	Картометрический	0,1	-
152	424858.94	2196400.52	Картометрический	0,1	-
153	424859.80	2196382.02	Картометрический	0,1	-
154	424833.93	2196374.71	Картометрический	0,1	-

Раздел 2					
Сведения о местоположении границ объекта					
Обозначение характерных точек границ	**Координаты, м**		**Метод определения координат характерной точки**	**Средняя квадратическая погрешность положения характерной точки (Mt), м**	**Описание обозначения точки на местности (при наличии)**
	X	**Y**			
1	**2**	**3**	**4**	**5**	**6**
155	424820.91	2196370.98	Картометрический	0,1	-
156	424815.00	2196367.18	Картометрический	0,1	-
157	424808.44	2196363.97	Картометрический	0,1	-
158	424804.94	2196366.24	Картометрический	0,1	-
159	424800.44	2196369.07	Картометрический	0,1	-
160	424795.58	2196366.75	Картометрический	0,1	-
161	424768.19	2196358.83	Картометрический	0,1	-
162	424758.06	2196356.92	Картометрический	0,1	-
163	424747.38	2196354.60	Картометрический	0,1	-
164	424723.44	2196352.25	Картометрический	0,1	-
165	424714.18	2196350.90	Картометрический	0,1	-
166	424693.87	2196347.93	Картометрический	0,1	-
167	424686.60	2196348.53	Картометрический	0,1	-
168	424678.17	2196348.58	Картометрический	0,1	-
169	424667.53	2196348.73	Картометрический	0,1	-
170	424661.05	2196347.93	Картометрический	0,1	-
171	424651.03	2196344.51	Картометрический	0,1	-
172	424633.37	2196338.48	Картометрический	0,1	-
173	424631.62	2196337.89	Картометрический	0,1	-
174	424611.30	2196337.20	Картометрический	0,1	-
175	424570.26	2196335.80	Картометрический	0,1	-
176	424547.28	2196330.93	Картометрический	0,1	-
177	424525.02	2196326.92	Картометрический	0,1	-
178	424514.52	2196324.01	Картометрический	0,1	-
179	424489.03	2196315.57	Картометрический	0,1	-
180	424474.49	2196311.53	Картометрический	0,1	-
181	424450.39	2196310.72	Картометрический	0,1	-
182	424450.29	2196310.72	Картометрический	0,1	-
183	424420.65	2196319.16	Картометрический	0,1	-
184	424411.62	2196319.97	Картометрический	0,1	-
185	424406.04	2196320.22	Картометрический	0,1	-
186	424400.54	2196338.36	Картометрический	0,1	-
187	424335.47	2196553.31	Картометрический	0,1	-
188	424333.60	2196578.52	Картометрический	0,1	-
189	424327.86	2196577.44	Картометрический	0,1	-
190	424329.23	2196566.29	Картометрический	0,1	-
191	424330.74	2196552.15	Картометрический	0,1	-
192	424332.43	2196540.84	Картометрический	0,1	-
193	424333.99	2196533.33	Картометрический	0,1	-
194	424336.78	2196521.94	Картометрический	0,1	-

Раздел 2					
Сведения о местоположении границ объекта					
Обозначение характерных точек границ	**Координаты, м**		**Метод определения координат характерной точки**	**Средняя квадратическая погрешность положения характерной точки (Mt), м**	**Описание обозначения точки на местности (при наличии)**
	X	**Y**			
1	**2**	**3**	**4**	**5**	**6**
195	424339.93	2196511.09	Картометрический	0,1	-
196	424344.56	2196497.46	Картометрический	0,1	-
197	424350.80	2196476.40	Картометрический	0,1	-
198	424354.71	2196460.08	Картометрический	0,1	-
199	424357.43	2196445.42	Картометрический	0,1	-
200	424358.88	2196433.82	Картометрический	0,1	-
201	424359.32	2196421.94	Картометрический	0,1	-
202	424359.25	2196412.36	Картометрический	0,1	-
203	424358.45	2196402.92	Картометрический	0,1	-
204	424356.52	2196393.86	Картометрический	0,1	-
205	424355.56	2196384.64	Картометрический	0,1	-
206	424354.25	2196375.21	Картометрический	0,1	-
207	424354.18	2196368.42	Картометрический	0,1	-
208	424354.17	2196361.00	Картометрический	0,1	-
209	424343.69	2196357.12	Картометрический	0,1	-
210	424340.75	2196361.52	Картометрический	0,1	-
211	424335.31	2196369.53	Картометрический	0,1	-
212	424322.77	2196388.34	Картометрический	0,1	-
213	424323.80	2196398.27	Картометрический	0,1	-
214	424325.68	2196407.02	Картометрический	0,1	-
215	424326.26	2196413.33	Картометрический	0,1	-
216	424326.33	2196421.24	Картометрический	0,1	-
217	424326.04	2196430.54	Картометрический	0,1	-
218	424324.88	2196439.94	Картометрический	0,1	-
219	424322.51	2196452.86	Картометрический	0,1	-
220	424319.03	2196467.46	Картометрический	0,1	-
221	424313.20	2196487.16	Картометрический	0,1	-
222	424308.56	2196500.84	Картометрический	0,1	-
223	424304.99	2196513.06	Картометрический	0,1	-
224	424301.87	2196525.77	Картометрический	0,1	-
225	424300.02	2196534.59	Картометрический	0,1	-
226	424298.05	2196547.63	Картометрический	0,1	-
227	424296.43	2196562.64	Картометрический	0,1	-
228	424295.52	2196570.07	Картометрический	0,1	-
229	424300.27	2196571.23	Картометрический	0,1	-
230	424300.25	2196572.23	Картометрический	0,1	-
231	424298.81	2196571.96	Картометрический	0,1	-
232	424279.14	2196566.84	Картометрический	0,1	-
233	424257.34	2196562.40	Картометрический	0,1	-
234	424250.14	2196575.51	Картометрический	0,1	-

Раздел 2					
Сведения о местоположении границ объекта					
Обозначение характерных точек границ	**Координаты, м**		**Метод определения координат характерной точки**	**Средняя квадратическая погрешность положения характерной точки (Mt), м**	**Описание обозначения точки на местности (при наличии)**
	X	**Y**			
1	**2**	**3**	**4**	**5**	**6**
235	424237.85	2196592.66	Картометрический	0,1	-
236	424238.38	2196594.27	Картометрический	0,1	-
237	424232.65	2196605.09	Картометрический	0,1	-
238	424212.79	2196623.93	Картометрический	0,1	-
239	424195.99	2196673.76	Картометрический	0,1	-
240	424183.08	2196656.11	Картометрический	0,1	-
241	424159.69	2196655.11	Картометрический	0,1	-
242	424147.86	2196650.35	Картометрический	0,1	-
243	424140.34	2196633.59	Картометрический	0,1	-
244	424147.77	2196601.07	Картометрический	0,1	-
245	424169.43	2196591.95	Картометрический	0,1	-
246	424180.18	2196593.13	Картометрический	0,1	-
247	424186.05	2196589.76	Картометрический	0,1	-
248	424188.16	2196582.08	Картометрический	0,1	-
249	424182.26	2196569.47	Картометрический	0,1	-
250	424171.84	2196556.98	Картометрический	0,1	-
251	424155.21	2196535.36	Картометрический	0,1	-
252	424133.41	2196518.39	Картометрический	0,1	-
253	424118.15	2196509.18	Картометрический	0,1	-
254	424117.16	2196502.16	Картометрический	0,1	-
255	424095.16	2196490.06	Картометрический	0,1	-
256	424084.12	2196488.36	Картометрический	0,1	-
257	424068.94	2196476.49	Картометрический	0,1	-
258	424065.97	2196463.09	Картометрический	0,1	-
259	424052.56	2196480.76	Картометрический	0,1	-
260	424021.01	2196479.19	Картометрический	0,1	-
261	423997.45	2196466.10	Картометрический	0,1	-
262	423993.74	2196459.81	Картометрический	0,1	-
263	423994.30	2196447.50	Картометрический	0,1	-
264	423992.64	2196435.32	Картометрический	0,1	-
265	423995.86	2196431.02	Картометрический	0,1	-
266	423993.61	2196422.59	Картометрический	0,1	-
267	423985.30	2196416.03	Картометрический	0,1	-
268	423973.26	2196415.60	Картометрический	0,1	-
269	423961.97	2196421.60	Картометрический	0,1	-
270	423947.25	2196418.54	Картометрический	0,1	-
271	423940.26	2196400.89	Картометрический	0,1	-
272	423937.88	2196387.51	Картометрический	0,1	-
273	423931.78	2196387.01	Картометрический	0,1	-
274	423923.78	2196391.38	Картометрический	0,1	-

Раздел 2					
Сведения о местоположении границ объекта					
Обозначение характерных точек границ	**Координаты, м**		**Метод определения координат характерной точки**	**Средняя квадратическая погрешность положения характерной точки (Mt), м**	**Описание обозначения точки на местности (при наличии)**
	X	**Y**			
1	**2**	**3**	**4**	**5**	**6**
275	423915.45	2196401.64	Картометрический	0,1	-
276	423914.08	2196410.69	Картометрический	0,1	-
277	423898.87	2196406.40	Картометрический	0,1	-
278	423858.95	2196390.78	Картометрический	0,1	-
279	423845.52	2196373.53	Картометрический	0,1	-
280	423816.21	2196306.42	Картометрический	0,1	-
281	423788.75	2196274.51	Картометрический	0,1	-
282	423768.10	2196264.68	Картометрический	0,1	-
283	423752.90	2196264.29	Картометрический	0,1	-
284	423735.10	2196247.32	Картометрический	0,1	-
285	423705.57	2196230.46	Картометрический	0,1	-
286	423612.52	2196246.69	Картометрический	0,1	-
287	423592.92	2196234.22	Картометрический	0,1	-
288	423589.32	2196250.74	Картометрический	0,1	-
289	423587.68	2196251.02	Картометрический	0,1	-
290	423583.92	2196256.34	Картометрический	0,1	-
291	423585.12	2196266.95	Картометрический	0,1	-
292	423586.41	2196280.10	Картометрический	0,1	-
293	423587.53	2196292.19	Картометрический	0,1	-
294	423594.88	2196348.64	Картометрический	0,1	-
295	423595.98	2196356.90	Картометрический	0,1	-
296	423596.89	2196360.97	Картометрический	0,1	-
297	423598.24	2196365.77	Картометрический	0,1	-
298	423601.16	2196372.82	Картометрический	0,1	-
299	423605.15	2196379.34	Картометрический	0,1	-
300	423599.85	2196382.99	Картометрический	0,1	-
301	423597.83	2196384.39	Картометрический	0,1	-
302	423598.16	2196384.86	Картометрический	0,1	-
303	423643.26	2196448.59	Картометрический	0,1	-
304	423663.83	2196477.67	Картометрический	0,1	-
305	423690.31	2196515.08	Картометрический	0,1	-
306	423705.20	2196549.57	Картометрический	0,1	-
307	423711.09	2196580.31	Картометрический	0,1	-
308	423694.35	2196724.84	Картометрический	0,1	-
309	423683.96	2196784.88	Картометрический	0,1	-
310	423675.73	2196800.29	Картометрический	0,1	-
311	423642.42	2196794.66	Картометрический	0,1	-
312	423597.93	2196786.98	Картометрический	0,1	-
313	423587.09	2196785.11	Картометрический	0,1	-
314	423547.67	2196778.30	Картометрический	0,1	-

Раздел 2					
Сведения о местоположении границ объекта					
Обозначение характерных точек границ	**Координаты, м**		**Метод определения координат характерной точки**	**Средняя квадратическая погрешность положения характерной точки (Mt), м**	**Описание обозначения точки на местности (при наличии)**
	X	**Y**			
1	**2**	**3**	**4**	**5**	**6**
315	423554.09	2196741.15	Картометрический	0,1	-
316	423560.47	2196704.20	Картометрический	0,1	-
317	423560.78	2196702.37	Картометрический	0,1	-
318	423581.24	2196662.45	Картометрический	0,1	-
319	423571.94	2196624.32	Картометрический	0,1	-
320	423553.10	2196606.19	Картометрический	0,1	-
321	423509.26	2196578.84	Картометрический	0,1	-
322	423470.17	2196541.18	Картометрический	0,1	-
323	423446.47	2196518.17	Картометрический	0,1	-
324	423443.91	2196519.89	Картометрический	0,1	-
325	423426.01	2196498.20	Картометрический	0,1	-
326	423405.40	2196475.91	Картометрический	0,1	-
327	423409.28	2196472.90	Картометрический	0,1	-
328	423391.14	2196451.69	Картометрический	0,1	-
329	423369.69	2196426.19	Картометрический	0,1	-
330	423336.98	2196379.98	Картометрический	0,1	-
331	423302.42	2196381.29	Картометрический	0,1	-
332	423224.03	2196425.62	Картометрический	0,1	-
333	423155.20	2196435.29	Картометрический	0,1	-
334	423135.05	2196425.79	Картометрический	0,1	-
335	423123.92	2196355.46	Картометрический	0,1	-
336	423116.24	2196313.90	Картометрический	0,1	-
337	423115.19	2196242.25	Картометрический	0,1	-
338	423128.75	2196176.32	Картометрический	0,1	-
339	423173.15	2196089.17	Картометрический	0,1	-
340	423236.33	2196056.14	Картометрический	0,1	-
341	423351.27	2196039.47	Картометрический	0,1	-
342	423346.90	2196011.87	Картометрический	0,1	-
343	423322.16	2196015.46	Картометрический	0,1	-
344	423297.42	2196019.04	Картометрический	0,1	-
345	423288.82	2195959.69	Картометрический	0,1	-
346	423284.51	2195929.98	Картометрический	0,1	-
347	423280.21	2195900.29	Картометрический	0,1	-
348	423275.91	2195870.59	Картометрический	0,1	-
349	423271.61	2195840.91	Картометрический	0,1	-
350	423268.74	2195821.11	Картометрический	0,1	-
351	423318.23	2195813.94	Картометрический	0,1	-
352	423321.50	2195813.51	Картометрический	0,1	-
353	423342.24	2195810.79	Картометрический	0,1	-
354	423342.67	2195810.73	Картометрический	0,1	-

Раздел 2					
Сведения о местоположении границ объекта					
Обозначение характерных точек границ	**Координаты, м**		**Метод определения координат характерной точки**	**Средняя квадратическая погрешность положения характерной точки (Mt), м**	**Описание обозначения точки на местности (при наличии)**
	X	**Y**			
1	**2**	**3**	**4**	**5**	**6**
355	423339.05	2195758.25	Картометрический	0,1	-
356	423336.60	2195729.35	Картометрический	0,1	-
357	423329.48	2195690.39	Картометрический	0,1	-
358	423328.26	2195683.76	Картометрический	0,1	-
359	423315.91	2195630.27	Картометрический	0,1	-
360	423338.91	2195625.69	Картометрический	0,1	-
361	423339.12	2195604.41	Картометрический	0,1	-
362	423339.48	2195567.93	Картометрический	0,1	-
363	423394.42	2195566.45	Картометрический	0,1	-
364	423404.98	2195586.37	Картометрический	0,1	-
365	423409.22	2195576.31	Картометрический	0,1	-
366	423414.08	2195560.84	Картометрический	0,1	-
367	423419.26	2195546.00	Картометрический	0,1	-
368	423419.85	2195543.65	Картометрический	0,1	-
369	423425.11	2195534.88	Картометрический	0,1	-
370	423445.27	2195533.37	Картометрический	0,1	-
371	423448.71	2195530.68	Картометрический	0,1	-
372	423453.83	2195522.88	Картометрический	0,1	-
373	423454.15	2195520.64	Картометрический	0,1	-
374	423454.14	2195516.73	Картометрический	0,1	-
375	423454.11	2195513.71	Картометрический	0,1	-
376	423454.06	2195508.84	Картометрический	0,1	-
377	423453.96	2195503.31	Картометрический	0,1	-
378	423455.13	2195502.06	Картометрический	0,1	-
379	423508.60	2195487.46	Картометрический	0,1	-
380	423500.12	2195476.69	Картометрический	0,1	-
381	423494.19	2195469.17	Картометрический	0,1	-
382	423467.31	2195445.35	Картометрический	0,1	-
383	423451.44	2195436.27	Картометрический	0,1	-
384	423448.54	2195390.75	Картометрический	0,1	-
385	423436.81	2195379.01	Картометрический	0,1	-
386	423411.29	2195353.48	Картометрический	0,1	-
387	423387.61	2195355.53	Картометрический	0,1	-
388	423381.88	2195340.21	Картометрический	0,1	-
389	423407.91	2195288.54	Картометрический	0,1	-
390	423411.59	2195281.22	Картометрический	0,1	-
391	423414.71	2195234.18	Картометрический	0,1	-
392	423455.90	2195216.02	Картометрический	0,1	-
393	423452.14	2195208.01	Картометрический	0,1	-
394	423450.12	2195203.70	Картометрический	0,1	-

Раздел 2					
Сведения о местоположении границ объекта					
Обозначение характерных точек границ	**Координаты, м**		**Метод определения координат характерной точки**	**Средняя квадратическая погрешность положения характерной точки (Mt), м**	**Описание обозначения точки на местности (при наличии)**
	X	**Y**			
1	**2**	**3**	**4**	**5**	**6**
395	423428.46	2195157.56	Картометрический	0,1	-
396	423421.02	2195141.70	Картометрический	0,1	-
397	423416.84	2195132.80	Картометрический	0,1	-
398	423370.77	2195168.70	Картометрический	0,1	-
399	423363.69	2195170.38	Картометрический	0,1	-
400	423357.32	2195173.41	Картометрический	0,1	-
401	423347.17	2195177.29	Картометрический	0,1	-
402	423343.94	2195177.39	Картометрический	0,1	-
403	423339.30	2195168.21	Картометрический	0,1	-
404	423337.80	2195165.22	Картометрический	0,1	-
405	423337.79	2195163.62	Картометрический	0,1	-
406	423339.59	2195159.85	Картометрический	0,1	-
407	423340.43	2195156.88	Картометрический	0,1	-
408	423340.36	2195154.55	Картометрический	0,1	-
409	423340.56	2195151.92	Картометрический	0,1	-
410	423339.29	2195146.92	Картометрический	0,1	-
411	423339.26	2195144.39	Картометрический	0,1	-
412	423339.21	2195139.84	Картометрический	0,1	-
413	423339.06	2195137.71	Картометрический	0,1	-
414	423337.78	2195132.90	Картометрический	0,1	-
415	423337.52	2195126.47	Картометрический	0,1	-
416	423340.92	2195114.84	Картометрический	0,1	-
417	423340.86	2195112.36	Картометрический	0,1	-
418	423343.87	2195103.39	Картометрический	0,1	-
419	423344.55	2195100.25	Картометрический	0,1	-
420	423344.46	2195096.51	Картометрический	0,1	-
421	423344.91	2195091.27	Картометрический	0,1	-
422	423343.72	2195084.79	Картометрический	0,1	-
423	423342.61	2195079.52	Картометрический	0,1	-
424	423340.26	2195076.93	Картометрический	0,1	-
425	423337.67	2195067.16	Картометрический	0,1	-
426	423337.55	2195063.90	Картометрический	0,1	-
427	423334.27	2195053.40	Картометрический	0,1	-
428	423334.18	2195051.66	Картометрический	0,1	-
429	423332.32	2195048.49	Картометрический	0,1	-
430	423324.88	2195044.14	Картометрический	0,1	-
431	423321.31	2195041.68	Картометрический	0,1	-
432	423318.02	2195038.49	Картометрический	0,1	-
433	423315.51	2195032.07	Картометрический	0,1	-
434	423310.79	2195028.28	Картометрический	0,1	-

Раздел 2

Сведения о местоположении границ объекта

Обозначение характерных точек границ	Координаты, м		Метод определения координат характерной точки	Средняя квадратическая погрешность положения характерной точки (Mt), м	Описание обозначения точки на местности (при наличии)
	X	Y			
1	2	3	4	5	6
435	423398.05	2194948.82	Картометрический	0,1	-
436	423345.58	2194880.97	Картометрический	0,1	-
437	423421.49	2194810.92	Картометрический	0,1	-
438	423444.73	2194796.59	Картометрический	0,1	-
439	423447.71	2194794.75	Картометрический	0,1	-
440	423456.30	2194789.45	Картометрический	0,1	-
441	423459.51	2194787.47	Картометрический	0,1	-
442	423517.38	2194850.91	Картометрический	0,1	-
443	423511.16	2194856.53	Картометрический	0,1	-
444	423503.73	2194863.25	Картометрический	0,1	-
34	423501.17	2194865.57	Картометрический	0,1	-

3. Сведения о характерных точках части (частей) границы объекта

Обозначение характерных точек границ	Координаты, м		Метод определения координат характерной точки	Средняя квадратическая погрешность положения характерной точки (Mt), м	Описание обозначения точки на местности (при наличии)
	X	Y			
1	2	3	4	5	6
-	-	-	-	-	-

Раздел 3							
Сведения о местоположении измененных (уточненных) границ объекта							
1. Система координат -							
2. Сведения о характерных точках границ объекта							
Обозначение характерных точек границ	**Существующие координаты, м**		**Измененные (уточненные) координаты, м**		**Метод определения координат характерной точки**	**Средняя квадратическая погрешность положения характерной точки (Mt), м**	**Описание обозначения точки на местности (при наличии)**
	X	**Y**	**X**	**Y**			
1	**2**	**3**	**4**	**5**	**6**	**7**	**8**
-	-	-	-	-	-	-	
3. Сведения о характерных точках части (частей) границы объекта							
Обозначение характерных точек границ	**Существующие координаты, м**		**Измененные (уточненные) координаты, м**		**Метод определения координат характерной точки**	**Средняя квадратическая погрешность положения характерной точки (Mt), м**	**Описание обозначения точки на местности (при наличии)**
	X	**Y**	**X**	**Y**			
1	**2**	**3**	**4**	**5**	**6**	**7**	**8**
-	-	-	-	-	-	-	

Раздел 4

План границ объекта

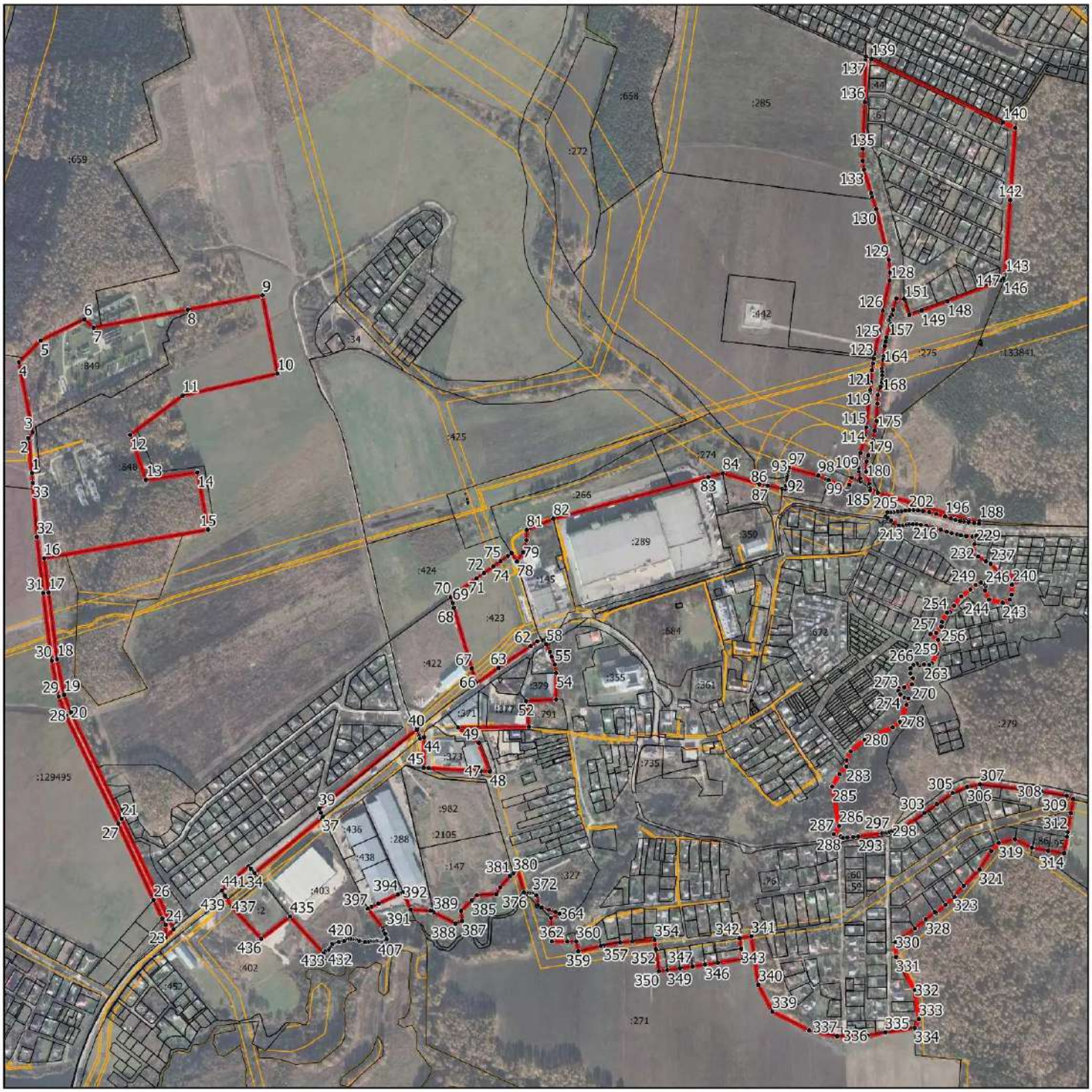

Масштаб 1:12500

Условные обозначения:

- граница объекта, местоположение которого описано
- границы муниципальных образований
- границы зон с особыми условиями использования территорий
- границы земельных участков по сведениям ЕГРН
- характерная точка границы объекта

Подпись_____Дата «_____»_____ 20___г.

Место для оттиска печати (при наличии) лица, составившего описание местоположения границ объекта