СОВЕТ ДЕПУТАТОВ ГОРОДСКОГО ОКРУГА ПОДОЛЬСК МОСКОВСКОЙ ОБЛАСТИ

РЕШЕНИЕ

от 28 апреля 2026 года № 10/2

О внесении изменений в Генеральный план городского округа Подольск Московской области

В соответствии с Градостроительным кодексом Российской Федерации, Земельным кодексом Российской Федерации, Федеральным законом от 06.10.2003 № 131-ФЗ «Об общих принципах организации местного самоуправления в Российской Федерации», Законом Московской области от 24.07.2014 № 106/2014-ОЗ «О перераспределении полномочий между органами местного самоуправления муниципальных образований Московской области и органами государственной власти Московской области», Положением о подготовке проектов документов территориального планирования муниципальных образований Московской области и направлении их на утверждение в представительные органы местного самоуправления муниципальных округов, городских округов Московской области», утвержденным постановлением Правительства Московской области от 30.12.2014 № 1169/51, решением Градостроительного совета Московской области (протокол от 01.04.2026 № 15),

Совет депутатов Городского округа Подольск Московской области решил:

1. Утвердить изменения в Генеральный план городского округа Подольск Московской области (прилагаются).
2. Направить настоящее решение Главе Городского округа Подольск для подписания и обнародования.
3. Контроль за выполнением настоящего решения возложить на депутатскую комиссию по вопросам градостроительства, землепользования и муниципальной собственности (Щукин В.Ю.).

И.о. Председателя Совета депутатов Городского округа Подольск — **Е.В. Патрушев**

И.о. Главы Городского округа Подольск — **В.И. Кравцов**

ВНЕСЕНИЕ ИЗМЕНЕНИЙ В ГЕНЕРАЛЬНЫЙ ПЛАН ГОРОДСКОГО ОКРУГА ПОДОЛЬСК МОСКОВСКОЙ ОБЛАСТИ

КАРТА НЕСОГЛАСОВАННЫХ ВОПРОСОВ В ЧАСТИ ПЕРЕСЕЧЕНИЯ ЗЕМЕЛЬНЫХ УЧАСТКОВ С ЗЕМЛЯМИ ЛЕСНОГО ФОНДА

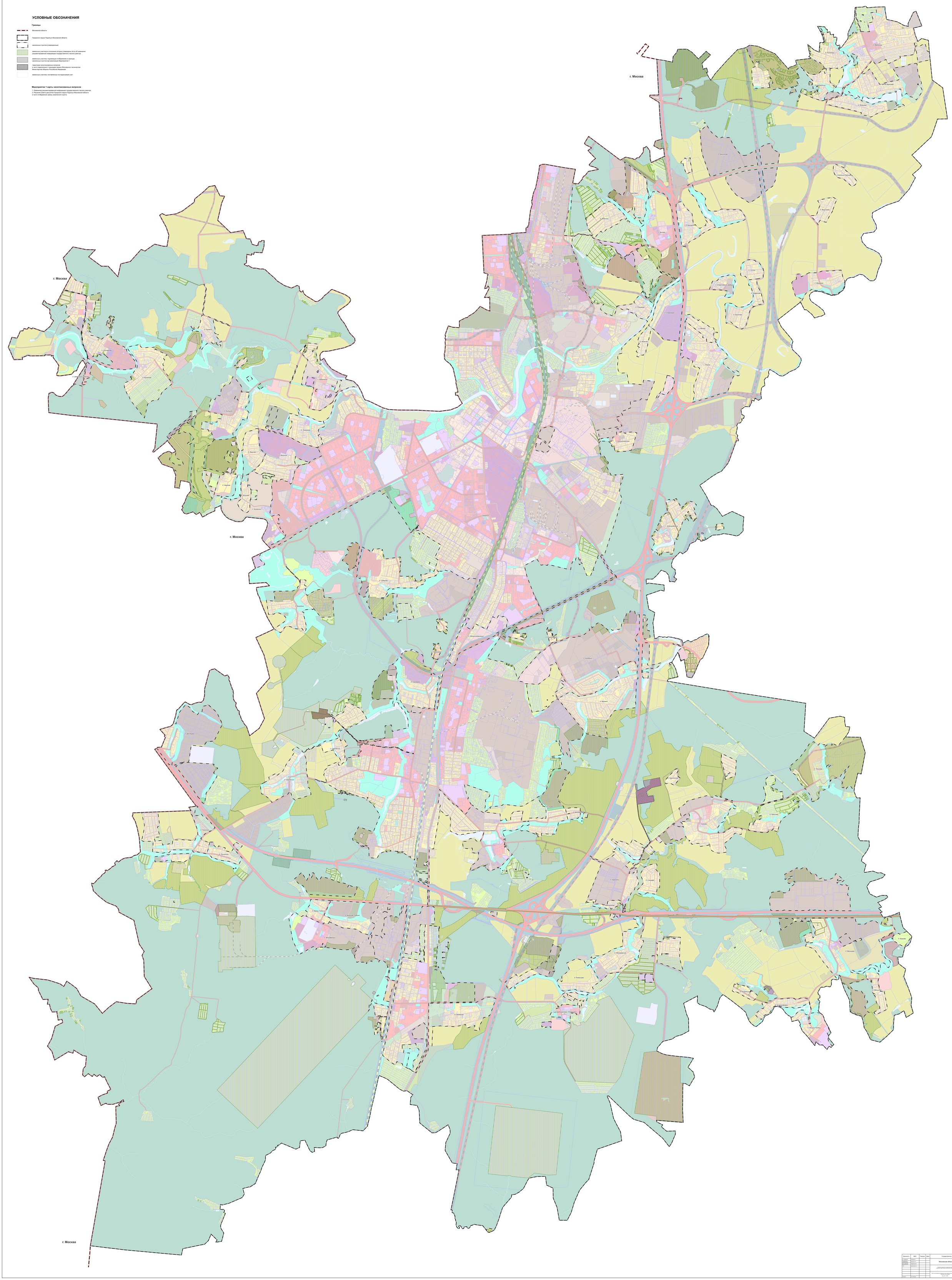

ВНЕСЕНИЕ ИЗМЕНЕНИЙ В ГЕНЕРАЛЬНЫЙ ПЛАН ГОРОДСКОГО ОКРУГА ПОДОЛЬСК МОСКОВСКОЙ ОБЛАСТИ

КАРТА ГРАНИЦ НАСЕЛЁННЫХ ПУНКТОВ, ВХОДЯЩИХ В СОСТАВ МУНИЦИПАЛЬНОГО ОБРАЗОВАНИЯ

УСЛОВНЫЕ ОБОЗНАЧЕНИЯ

Границы

- Московской области
- Городского округа Подольск Московской области
- населенных пунктов (утвержденные)
- земельных участков, поставленных на кадастровый учет
- земельных участков, отображенных на карте неоспоримых вопросов в части пересечения земельных участков с землями лесного фонда

Функциональные зоны

- Зона многоквартирной жилой застройки
- Зона застройки индивидуальными и блокированными жилыми домами
- Зона смешанной жилой застройки
- Зона многофункциональной смешанной застройки
- Многофункциональная общественно-деловая зона
- Зона специализированной общественной застройки
- Общественно-производственная зона
- Многофункциональная общественно-жилая зона
- Общественно-рекреационная зона
- Общественно-жилая зона
- Производственная зона
- Зона объектов коммунального назначения
- Зона транспортной инфраструктуры
- Зона сельскохозяйственного назначения (сельскохозяйственные угодья, сельскохозяйственное производство)
- Зона, предназначенная для ведения садоводства и огородничества
- Зона объектов физической культуры и массового спорта
- Зона озелененных и благоустроенных территорий
- Рекреационно-жилая зона
- Зона лесов
- Зона объектов отдыха и туризма
- Зона рекреационных объектов иного назначения
- Зона осуществления историко-культурной деятельности
- Зона кладбищ
- Зона озеленения специального назначения
- Иная зона специального назначения
- Планируемые функциональные зоны

г. Москва

г. Москва

г. Москва

г. Москва

г. Москва

Должность	ФИО	Подпись	Дата	Государственное задание от 27.11.2020 № 634.10		
Гл. архитектор	Никитина Е.А.			Московская область, Городской округ Подольск		
Начальник управления	Федорова Н.Ю.					
Гл. специалист	Кравцова Н.Ю.					
Исп.	Дмитриева Н.Н.				Стадия	Лист	Листов
					Р	1	3
Копировал	Ю.А. Кузнецова						

ГАУ МО «ИНСТИТУТ ГЕНЕРАЛЬНЫХ ПЛАНОВ»

ВНЕСЕНИЕ ИЗМЕНЕНИЙ В ГЕНЕРАЛЬНЫЙ ПЛАНГОРОДСКОГО ОКРУГА ПОДОЛЬСК МОСКОВСКОЙ ОБЛАСТИ

КАРТА ФУНКЦИОНАЛЬНЫХ ЗОН МУНИЦИПАЛЬНОГО ОБРАЗОВАНИЯ

УСЛОВНЫЕ ОБОЗНАЧЕНИЯ

Границы

- Московская область
- Городского округа Подольск Московской области
- населенных пунктов (утвержденные)
- земельных участков, отображаемых на карте неосуществленных вопросов в части пересечения земельных участков с землями лесного фонда
- земельных участков, поставленных на кадастровый учет

Функциональные зоны

- Ж1 — Зона многоквартирной жилой застройки
- Ж2 — Зона застройки индивидуальными и блокированными жилыми домами
- Ж3 — Зона смешанной жилой застройки
- ОД — Зона многофункциональной смешанной застройки
- ОД1 — Многофункциональная общественно-деловая зона
- О1 — Зона специализированной общественной застройки
- О2 — Общественно-производственная зона
- ОЖ — Многофункциональная общественно-жилая зона
- ОР — Общественно-рекреационная зона
- О4 — Общественно-жилая зона
- П — Производственная зона
- К — Зона объектов коммунального назначения
- Т — Зона транспортной инфраструктуры
- СХ1 — Зона сельскохозяйственного назначения (сельскохозяйственные угодья, сельскохозяйственное производство)
- СХ2 — Зона, предназначенная для ведения садоводства и огородничества
- СХ3 — Зона объектов физической культуры и массового спорта
- Р — Зона озелененных и благоустроенных территорий
- Р1 — Рекреационно-жилая зона
- СН — Зона лесов
- Р3 — Зона объектов отдыха и туризма
- Р4 — Зона рекреационных объектов иного назначения
- СН1 — Зона осуществления историко-культурной деятельности
- СН2 — Зона кладбищ
- СН3 — Зона озеленения специального назначения
- СП — Иная зона специального назначения
- Планируемые функциональные зоны

Поверхностные водные объекты *

- Водоток (река, ручей, канал)
- Труба
- Земли, покрытые поверхностными водами
- Болото

* Отображены в информационных целях, не являются предметом утверждения генерального плана.

Существующие особо охраняемые природные территории (ООПТ)

Рекомендуемое значение

- Государственный природный заказник

Объекты культурного наследия

- Границы территории объекта культурного наследия

Существующие зоны охраны и защитные зоны ОКН:

- Охранная зона объекта культурного наследия
- Зона регулирования застройки и хозяйственной деятельности
- Зона охраняемого природного ландшафта
- Защитная зона объекта культурного наследия

Зоны с особыми условиями использования территории (ЗОУИТ)

- Охранная зона нефтепровода

Объекты федерального значения, объекты регионального значения ***

Значение

- федеральное значение
- региональное значение

Статус

- существующий
- планируемый к размещению
- планируемый к реконструкции
- планируемый к ликвидации
- новому согласно Постановлению о территориальном планировании

Объекты здравоохранения

- Объект (здание, комплекс зданий) медицинской помощи (кроме санаторно-курортной), оказываемой в стационарных условиях
- Объект (здание, комплекс зданий) медицинской помощи, оказываемой в амбулаторных условиях и (или) в условиях дневного стационара
- Объект (здание, комплекс зданий), на базе которого оказывается первичная медико-санитарная помощь
- Объект (здание, комплекс зданий), на базе которого оказывается скорая медицинская помощь

Объекты социального обслуживания

- Комплексные, полустационарные и местоименные организации социального обслуживания

Объекты единой государственной системы предупреждения и ликвидации чрезвычайных ситуаций

- Объекты обеспечения пожарной безопасности

Объекты транспортной инфраструктуры

Объекты железнодорожного транспорта

- Железнодорожная станция
- Остановочный пассажирский железнодорожный пункт

Комплексные объекты транспортной инфраструктуры

- Транспортно-пересадочный узел

Объекты обслуживания и хранения автомобильного транспорта

- Станция автозаправочная, станция электрозарядки
- P — Стоянка (парковка) автомобилей

Остановочные пункты общественного пассажирского транспорта

- A — Остановочный пункт
- Конечные остановочные пункты и (или) разворотные кольца общественного транспорта

Объекты водного транспорта

- Вертодром

Искусственные дорожные сооружения

- Мостовое сооружение
- Транспортная развязка в разных уровнях
- Пешеходный переход в разных уровнях
- Железнодорожный переезд
- Саморегулируемое пересечение в одном уровне

Объекты федерального значения ***

Автомобильные дороги

- существующие
- планируемые

Железнодорожные пути (общего пользования)

- существующие
- планируемые
- реконструируемые

Объекты регионального и межмуниципального значения ***

Автомобильные дороги

- существующие
- планируемые
- реконструируемые

Линии общественного пассажирского транспорта

- Линии скоростного трамвая (планируемая к размещению)

Объекты местного значения

Автомобильные дороги

Автомобильные дороги местного значения

- существующие
- планируемые **

Улично-дорожная сеть городских населенных пунктов

- Магистральная улица районного значения (существующая)
- Улицы и дороги местного значения (существующие)
- Дорожка велосипедная (существующая)
- Улицы и дороги местного значения (планируемые)
- Дорожка велосипедная (планируемая)

Улично-дорожная сеть сельских населенных пунктов

- Основная улица (существующая)
- Улицы в жилой застройке, местные улицы, проезды (существующие)

Частные и иные объекты

Автомобильные дороги

- Частные автомобильные дороги

Улично-дорожная сеть сельских населенных пунктов

- Улицы в жилой застройке, местные улицы, проезды (существующие)

Железнодорожные пути (необщего пользования)

- существующие

*** Планируемые объекты федерального и регионального значения приводятся для информационной целостности документа и не являются предметом утверждения настоящего генерального плана

Должность	ФИО	Подпись	Дата	Государственное задание № 07.1.2020 № КСК 10
Ген.директор	Иванов А.А.			Московская область, Городской округ Подольск
Руководитель проекта	Иванов А.А.			
ГИП, ГАП,ГИС	Черкасов В.В.			
Арх.	Шестакова Е.Ю.			Архитектурно-градостроительная мастерская Комплексного развития территорий МО и Г
				Картограмма функционального назначения территории муниципального образования
				ГБУ МО «НИиПИ Градостроительного развития»
Формат	А1 (в масштабе)			

Стадия: 2 | Лист: | Листов: 3

ВНЕСЕНИЕ ИЗМЕНЕНИЙ В ГЕНЕРАЛЬНЫЙ ПЛАН ГОРОДСКОГО ОКРУГА ПОДОЛЬСК МОСКОВСКОЙ ОБЛАСТИ

КАРТА ПЛАНИРУЕМОГО РАЗВИТИЯ ТРАНСПОРТНОЙ ИНФРАСТРУКТУРЫ В ГРАНИЦАХ МУНИЦИПАЛЬНОГО ОБРАЗОВАНИЯ В ЧАСТИ ОБЪЕКТОВ ФЕДЕРАЛЬНОГО И РЕГИОНАЛЬНОГО ЗНАЧЕНИЯ

УСЛОВНЫЕ ОБОЗНАЧЕНИЯ

Границы

- Московской области
- Городского округа Подольск Московской области
- населенных пунктов (утвержденные)
- земельных участков, поставленных на кадастровый учет
- разработки утвержденных проектов планировки линейных объектов

Зоны планируемого размещения линейных объектов *

- автомобильного транспорта
- скоростного рельсового пассажирского транспорта (ВСМ)
- высокоскоростной магистрали (ВСМ)

* в соответствии со Схемой территориального планирования транспортного обслуживания Московской области, утвержденной постановлением Правительства Московской области от 25.03.2016 № 208/8

Объекты транспортной инфраструктуры

Значение

- федеральное значение **
- региональное значение **
- местное и иное значение

Статус

- существующий
- планируемый к размещению
- планируемый к реконструкции
- планируемый к ликвидации

Объекты железнодорожного транспорта

- Железнодорожная станция
- Остановочный пассажирский железнодорожный пункт

Комплексные объекты транспортной инфраструктуры

- Транспортно-логистический центр
- Транспортно-пересадочный узел

Объекты автомобильного пассажирского транспорта

- Автостанция

Объекты обслуживания и хранения автомобильного транспорта

- Станция автозаправочная, станция электрозарядная
- Станция технического обслуживания
- Стоянка (парковка) автомобилей

Остановочные пункты общественного пассажирского транспорта

- Остановочный пункт
- Конечные остановочные пункты и (или) разворотные кольца общественного транспорта

Объекты воздушного транспорта

- Вертодром
- Посадочная площадка
- Объект единой системы организации воздушного движения, расположенный вне аэропортов (аэродромов)

Искусственные дорожные сооружения

- Мостовое сооружение
- Транспортная развязка в разных уровнях
- Тоннель
- Пешеходный переход в разных уровнях
- Железнодорожный переход
- Саморегулируемое пересечение в одном уровне

Объекты федерального значения **

Автомобильные дороги

- существующие
- планируемые

Железнодорожные пути (общего пользования)

- существующие
- планируемые
- реконструируемые

Объекты регионального и межмуниципального значения **

Автомобильные дороги

- существующие
- планируемые
- реконструируемые

Линии общественного пассажирского транспорта

существующие

- Автобусная линия (существующая)

планируемые

- Линия скоростного трамвая (планируемая к размещению)

Объекты местного значения

Автомобильные дороги

- существующие
- планируемые ***

Улично-дорожная сеть городское населенных пунктов

- Магистральная улица районного значения (существующая)
- Улицы и дороги местного значения (существующие)
- Дорожка велосипедная (существующая)
- Улицы и дороги местного значения (планируемые)***
- Дорожка велосипедная (планируемая)

Улично-дорожная сеть сельское населенных пунктов

- Основная улица (существующая)
- Улицы в жилой застройке, местные улицы, проезды (существующие)

Линии общественного пассажирского транспорта

существующие

- Троллейбусная линия (существующая)

Частные и иные объекты

Автомобильные дороги

- Частные автомобильные дороги

Улично-дорожная сеть сельское населенных пунктов

- Улицы в жилой застройке, местные улицы, проезды (существующие)

Железнодорожные пути (необщего пользования)

- существующие

** Планируемые объекты федерального и регионального значения приводятся для информационной целостности документа и не являются предметом утверждения настоящего генерального плана

*** Линейные объекты автомобильного транспорта местного значения, реализуемые в рамках утвержденных проектов планировки территорий линейных объектов автомобильного транспорта регионального значения

г. Москва

г. Москва

г. Москва

г. Москва

пл.Колсомная, Курского направления МЖД

ст. Сандорово ВРО Московской железной дороги

пл. 283 км ВРО Московской железной дороги

Должность	ФИО	Подпись	Дата	Государственное задание № 07-11-2020-№ 604-10
Гл. архитектор	Чернова Н.А.			Московская область, Городской округ Подольск
Начальник управления	Шевцов А.Н.			
Руководитель проекта	Чернова Н.А.			Карта планируемого развития транспортной инфраструктуры в границах муниципального образования в части объектов федерального и регионального значения
				Стадия: Р; Лист: 0; Листов: 0
				ГАУ МО «НИИПИ Градостроительства»
Копировал				Масштаб 1:50000

ВНЕСЕНИЕ ИЗМЕНЕНИЙ В ГЕНЕРАЛЬНЫЙ ПЛАН ГОРОДСКОГО ОКРУГА ПОДОЛЬСК МОСКОВСКОЙ ОБЛАСТИ

КАРТА ГРАНИЦ ЗЕМЕЛЬ ЛЕСНОГО ФОНДА С ОТОБРАЖЕНИЕМ ГРАНИЦ ЛЕСНИЧЕСТВ И ЛЕСОПАРКОВ

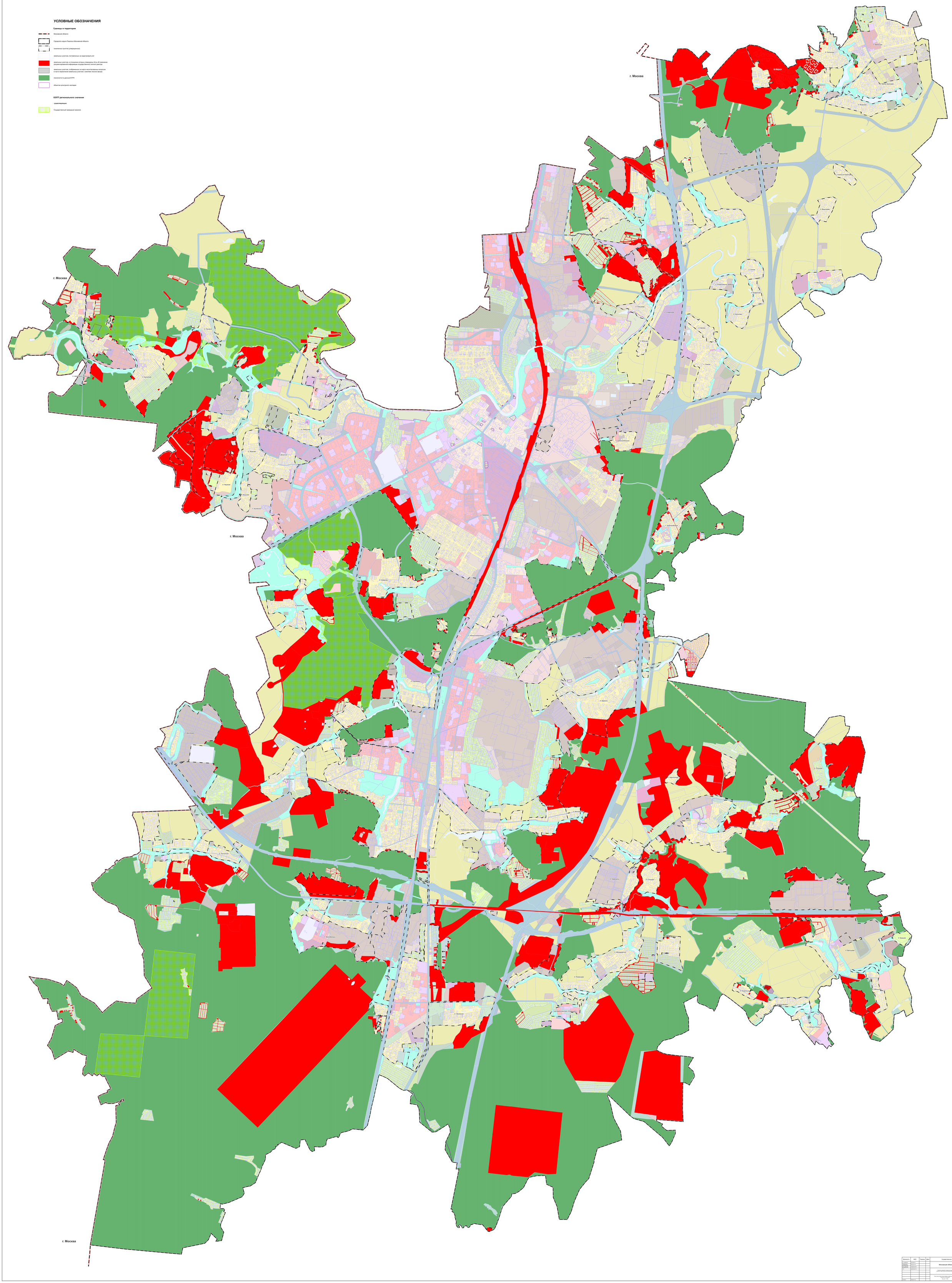

ВНЕСЕНИЕ ИЗМЕНЕНИЙ В ГЕНЕРАЛЬНЫЙ ПЛАН ГОРОДСКОГО ОКРУГА ПОДОЛЬСК МОСКОВСКОЙ ОБЛАСТИ

КАРТА ЗОН С ОСОБЫМИ УСЛОВИЯМИ ИСПОЛЬЗОВАНИЯ ТЕРРИТОРИИ В ГРАНИЦАХ МУНИЦИПАЛЬНОГО ОБРАЗОВАНИЯ, В ЧАСТИ ПРИАЭРОДРОМНОЙ ТЕРРИТОРИИ

УСЛОВНЫЕ ОБОЗНАЧЕНИЯ

Границы

Московской области

Городского округа Подольск Московской области

населенных пунктов (утвержденные)

земельных участков, поставленных на кадастровый учет

Существующие зоны с особыми условиями использования территории (ЗОУИТ)

Существующая

Приаэродромная территория

Границы тридцатикилометровых зон от контрольной точки аэродромов

Тридцатикилометровые зоны вокруг контрольной точки аэродромов *

* отображены в соответствии со сведениями ИСОГД Московской области, действуют до момента утверждения уполномоченным Правительством Российской Федерации федеральным органом исполнительной власти проектов решений об установлении приаэродромной территории аэродромов в порядке, установленном федеральным законодательством

Зона 7.2
седьмая подзона

Сектор 3.1 третья подзона
пятая подзона

Сектор 3.1 третья подзона
шестая подзона

Аэродром Москва (Внуково)

Должность	ФИО	Подпись	Дата	Государственное задание от 27.11.2020 № 834.10
Ген. директор	Шишкина Н.А.			Московская область, Городской округ Подольск
Зам. ген. директора	Шишкина Н.А.			
Зам. ген. директора	Шишкина Н.А.			
ГИП	Шишкина Н.А.			Внесение изменений в Генеральный план городского округа Подольск Московской области
				Карта зон с особыми условиями использования территории в границах муниципального образования, в части приаэродромной территории
				Масштаб 1:25000
				Стадия: Р; Лист: 9; Листов: 9
				АО «ГИПРОГОР»
Консультант	Шишкина Н.А.			ГАУ МО «НИИПИ Градостроительства»

ВНЕСЕНИЕ ИЗМЕНЕНИЙ В ГЕНЕРАЛЬНЫЙ ПЛАН ГОРОДСКОГО ОКРУГА ПОДОЛЬСК МОСКОВСКОЙ ОБЛАСТИ

КАРТА ЗОН С ОСОБЫМИ УСЛОВИЯМИ ИСПОЛЬЗОВАНИЯ ТЕРРИТОРИИ В ГРАНИЦАХ МУНИЦИПАЛЬНОГО ОБРАЗОВАНИЯ

УСЛОВНЫЕ ОБОЗНАЧЕНИЯ

Границы

- Московской области
- Городского округа Подольск Московской области
- населенных пунктов (утвержденные)
- земельных участков, поставленных на кадастровый учет

Существующие зоны с особыми условиями использования территории (ЗОУИТ)

- Санитарно-защитная зона предприятия, сооружений и иных объектов *
- Охранная зона нефтепроводов
- Охранная зона газопроводов и систем газоснабжения
- Охранная зона объектов электросетевого хозяйства (вдоль линий электропередачи, вокруг подстанций)
- Охранная зона линий и сооружений связи
- Охранная зона стационарных пунктов наблюдений за состоянием окружающей природной среды, их загрязнением
- Первый пояс зоны санитарной охраны источника водоснабжения
- Второй пояс зоны санитарной охраны источника водоснабжения
- Третий пояс зоны санитарной охраны источника водоснабжения
- Водоохранная зона **
- Прибрежная защитная полоса **
- Береговая полоса **
- Придорожная полоса
- Другие зоны, устанавливаемые в соответствии с законодательством Российской Федерации
- Зона минимальных расстояний до магистральных или промышленных трубопроводов (газопроводов, нефтепроводов и нефтепродуктопроводов, аммиакопроводов)

* Информация по санитарно-защитным зонам приводится в информационных целях
Санитарно-защитная зона
Порядок установления, изменения и прекращения существования санитарно-защитных зон, а также особые условия использования земельных участков, расположенных в границах санитарно-защитных зон, устанавливаются Правилами установления санитарно-защитных зон и использования земельных участков, расположенных в границах санитарно-защитных зон, утвержденными Постановлением Правительства Российской Федерации от 03.03.2018 № 222.
Санитарно-защитная зона и ограничения использования земельных участков, расположенных в ее границах, считаются установленными со дня внесения сведений о такой зоне в Единый государственный реестр недвижимости.

** в соответствии со сведениями ИСОГД МО

Примечание:
Сведения об установленных приаэродромных территориях отображены в Материалах по обоснованию генерального плана на Карте зон с особыми условиями использования территории и границах муниципального образования, в части приаэродромной территории

Объекты государственной системы наблюдений за состоянием окружающей среды

Существующие объекты государственной системы наблюдений за состоянием окружающей среды федерального значения

Месторождения и проявления полезных ископаемых

Месторождения и проявления полезных ископаемых

Месторождения неметаллических полезных ископаемых

Существующие зоны охраны и защитные зоны объектов культурного наследия ***

- Охранная зона объекта культурного наследия
- Зона регулирования застройки и хозяйственной деятельности
- Зона охраняемого природного ландшафта
- Защитная зона объекта культурного наследия

*** Объекты культурного наследия отображены в материалах по обоснованию генерального плана на Карте границ территорий, зон охраны и защитных зон объектов культурного наследия
Объекты археологического наследия отображены в материалах по обоснованию генерального плана на Карте границ территорий, зон охраны и защитных зон объектов культурного наследия в составе Тома III. «Объекты культурного наследия». Книга 2 (ограниченного доступа).

Должность	ФИО	Подпись	Дата	Государственное задание от 27.11.2020 № 634.10
Ген. директор	Чернов А.А.			Московская область, Городской округ Подольск
Руководитель проекта	Федорова Н.В.			
Гл. архитектор проекта	Сорокина Е.Ю.			
Разработал	Дмитриева Е.Ю.			Внесение изменений в Генеральный план городского округа Подольск Московской области
				Карта зон с особыми условиями использования территории в границах муниципального образования
				Стадия: Р; Лист: 3; Листов: 3
Н.контр.	Федорова Н.В.			ГБУ МО «ИНСТИТУТ ГЕНПЛАН»

ВНЕСЕНИЕ ИЗМЕНЕНИЙ В ГЕНЕРАЛЬНЫЙ ПЛАН ГОРОДСКОГО ОКРУГА ПОДОЛЬСК МОСКОВСКОЙ ОБЛАСТИ

КАРТА ГРАНИЦ ЗОН НЕГАТИВНОГО ВОЗДЕЙСТВИЯ СУЩЕСТВУЮЩИХ И ПЛАНИРУЕМЫХ ОБЪЕКТОВ КАПИТАЛЬНОГО СТРОИТЕЛЬСТВА

УСЛОВНЫЕ ОБОЗНАЧЕНИЯ

Границы

- Московской области
- Городского округа Подольск Московской области
- населенных пунктов (утвержденные)
- земельных участков, поставленных на кадастровый учет

Существующие зоны с особыми условиями использования территории (ЗОУИТ)

- Санитарно-защитная зона предприятий, сооружений и иных объектов *
- Охранная зона нефтепроводов
- Охранная зона газопроводов и систем газоснабжения
- Охранная зона объектов электросетевого хозяйства (здань линий электропередачи, жкору подстанций)
- Охранная зона линий и сооружений связи
- Придорожная полоса
- Прибрежная территория
- Другие зоны, устанавливаемые в соответствии с законодательством Российской Федерации
- Зона минимальных расстояний до магистральных или промышленных трубопроводов (газопроводов, нефтепроводов и нефтепродуктопроводов, аммиакопроводов)

* Информация по санитарно-защитным зонам приводится в информационных целях и не является утверждаемой.
Порядок установления, изменения и прекращения существования санитарно-защитных зон, а также особые условия использования земельных участков, расположенных в границах санитарно-защитных зон, определяются Правилами установления санитарно-защитных зон и использования земельных участков, расположенных в границах санитарно-защитных зон, утвержденными постановлением Правительства Российской Федерации от 03.03.2018 № 222.
Санитарно-защитная зона и ограничения использования земельных участков, расположенных в ее границах, считаются установленными со дня внесения сведений о такой зоне в Единый государственный реестр недвижимости.

г. Москва

г. Москва

г. Москва

г. Москва

г. Москва

Должность	ФИО	Подпись	Дата	Государственное задание от 27.11.2020 № 634.10
Гл. архитектор	Шарапова Н.Н.			
Руководитель проекта	Чернов А.Ю.			Московская область, Городской округ Подольск
Гл. специалист	Кондратьев А.Ю.			
ГИП	Шарапова Н.Н.			Разработка генерального планирования для Градостроительного кодекса Российской Федерации
Разработал				
				ГАУ МО «Институт развития территорий Подмосковья»
Н.контроль				Чертеж границ зон негативного воздействия существующих и планируемых объектов капитального строительства
Директор				Масштаб 1:10000

Стадия: Р | Лист: 1 | Листов: 2

ВНЕСЕНИЕ ИЗМЕНЕНИЙ В ГЕНЕРАЛЬНЫЙ ПЛАНГОРОДСКОГО ОКРУГА ПОДОЛЬСК МОСКОВСКОЙ ОБЛАСТИ

КАРТА ГРАНИЦ ТЕРРИТОРИЙ, ЗОН ОХРАНЫ И ЗАЩИТНЫХ ЗОН ОБЪЕКТОВ КУЛЬТУРНОГО НАСЛЕДИЯ

УСЛОВНЫЕ ОБОЗНАЧЕНИЯ

Границы

- Московская область
- Городского округа Подольск Московской области
- населенных пунктов (утвержденные)
- земельных участков, поставленных на кадастровый учет

Объекты культурного наследия

Статус

- существующий

Вид объекта

- Памятник
- Ансамбль
- Достопримечательное место

Территории и зоны охраны объектов культурного наследия

- Границы территории объекта культурного наследия

Существующие зоны охраны ОКН:

- Охранная зона объекта культурного наследия
- Зона регулирования застройки и хозяйственной деятельности
- Зона охраняемого природного ландшафта
- Защитная зона объекта культурного наследия

*Описание об объекте археологического наследия приводится в Томе 3 «ОБЪЕКТЫ КУЛЬТУРНОГО НАСЛЕДИЯ» Книга 2. Карта границ территорий, зон охраны и защитных зон объектов культурного наследия и объектов археологии — закрытая справочная доступ

1 ОБЪЕКТЫ КУЛЬТУРНОГО НАСЛЕДИЯ ФЕДЕРАЛЬНОГО ЗНАЧЕНИЯ

1.Дом, в котором жил Ленин Владимир Ильич в 1900 г. В доме - мемориальный музей В.И. Ленина
2.Усадьба Ивановское (Ивановский погост, Ивановское) Церковь Спаса Нерукотворного
3.Усадьба Полянкино (Жерновецкое), XVIII-XIX вв.
- 1)Главный дом;
- 2)Церковь Благовещения;
- 3)Ограда.

4.Церковь Троицкая, 1819 г.
5.Усадьба Ивановское, XVIII-XIX вв.:
- 1) - Главный дом;
- 2) - Дом для приезжих, восточный и западный;
- 4) – Дом двухэтажный, XIX в.;
- 5) – Служебные постройки;
- 6) – Ограда.

6.Усадьба Дубровицы, XVIII в.:
- 1)Главный дом;
- 2)Флигель;
- 3)Жилой дом;
- 4)Служебные постройки;
- 5)Ограда;
- 6)Пруд;
- 7)Церковь Знамения, 1690 - 1704 гг.

7.Спасская церковь, начало XVIII
8.Церковь Никитская, 1705 г.
9.Усадьба Бородино, кон. XVIII - д. XIX в.: - ЧТ- в н.э. XI-XIV вв.н.э.
10.Бородинское Городище, кон. I - нач. II тыс. до н.э. - пер. пол. I тыс. н.
11.Покровское городище, 11-16 вв.
12.Поле Молодинской битвы 1572 г.

1 ОБЪЕКТЫ КУЛЬТУРНОГО НАСЛЕДИЯ РЕГИОНАЛЬНОГО ЗНАЧЕНИЯ

1.Памятник Подольским курсантам
2.Памятник Ленину, в 1917г. находился Подольский Совет рабочих, солдатских и крестьянских депутатов.
3.Усадьба Ф.Ф. Мосолова Н.Ф., в которой в 1894-1895 гг. жил композитор Чайковский Петр Ильич:
- 1)Главный дом
- 2)Флигель
- Хозяйственные постройки

4.Церковь Покровская, 1856 г.
5.Здание, где в первые месяцы после Февральской революции 1917 г. размещался Совет рабочих, солдатских и крестьянских депутатов; в годы Великой Отечественной войны 1941-1945 гг. здесь размещался эвакопункт.
6.Церковь Троицкая, 1815-1820 гг.
7.Церковь Святой Троицы, 1815-1820 гг.
8.Церковь Воскресения Господня, 1728 г.
9.Усадьба Ивановские Выселки
- 1)Церковь, XIX в.
- 2)Главный дом и служебный корпус, нач. XIX в.
- 3)Служебные постройки

10.Церковь Успения Пресвятой Богородицы, 1803 г.
11.Церковь Ильинская, 1753 г.
12.Церковь Покрова Пресвятой Богородицы, 1845-1879 г.
13.Усадьба «Сортировка»:
- 1)Церковь Рождества Христова, Столярово, 1859 г.

14.Усадьба Воробьёвых, XIX в.:
- 1)Главный дом
- 2)Дом для служебных корпусов №№ 1,2,3
- 3) каретник
- 4) часовня
- 5) беседка
- 6) пруд

15.Церковь Иоанна Богослова, 1892-1896 гг.
16.Усадьба «Сынково»:
- парк, XIX в.

1 ВЫЯВЛЕННЫЕ ОБЪЕКТЫ КУЛЬТУРНОГО НАСЛЕДИЯ

1.Александровские курганы, XII-XIII вв.
2.Курган, XII-XIII вв. в районе Кокошкинской плотины, XII-XIII вв.
3.Курганы, XII-XIII вв.
4.Курганная группа №1, XII-XIII вв.
5.Курганная группа №2, XII-XIII вв.
6.Курганы, XII-XIII вв.
7.Курганы, XII-XIII вв.
8.Курганы, XII-XIII вв.
9.Курганы, XII-XIII вв.
10.Курганы, древнерусское время
11.Курганы, XII-XIII вв.
12.Курганы, XII-XIII вв.
13.Курганы, XII-XIII вв.
14.Курганная группа «Студенец-1», древнерусское время
15.Курганы, Группа Студенец-2, древнерусское время
16.Ламешковское селище, 15-17 вв.
17.Ламешковское селище, 15-17 вв.
18.Allotytnikovo курганы, Группа №2, XII-XIII вв.
19.Лопатинское селище, XII-XIII вв.
20.Лопатинское селище, XII-XIII вв.
21.Лопатинское селище, XII-XIII вв.
22.Поселение 1, 1 тыс. н. э. - XII-XIII вв.
23.Поселение 1, XII-XIII вв.
24.Поселение 1, XII-XIV вв.
25.Поселение 1, XVI-XVII вв.
26.Поселение 1, XVI-XVII вв.
27.Поселение 1, XII-XIII вв.
28.Поселение 1, XIII-XIV вв.
29.Поселение 1, XIII-XIV вв.
30.Поселение 1а, XII-XIII вв.
31.Поселение 2, XIII-XIV вв.
32.Поселение 2, XII-XIII вв.
33.Поселение 2, XIII-XIV, XVII вв.
34.Поселение 2, неолит I тыс. н. э., XII-XIV вв.
35.Поселение 2, XII-XIII вв.
36.Поселение 2, XIV-XV, XVII-XVIII вв.
37.Поселение 3, I тыс. н.э.
38.Поселение 3, XIII-XIV, XVII-XVIII вв.
39.Поселение 3, XII-XIII вв.
40.Поселение 3, XIII-XVIII вв.
41.Поселение 4, XIII-XIV вв.
42.Поселение 4, I тыс. до н.э., XIII-XV вв.
43.Поселение 4, XII-XIII вв.
44.Селище «Северское-1», XIII-XVIII вв.
45.Селище Макарово, X-XIII вв.
46.Селище 1, XII-XIII вв.
47.Селище 2, 12-17 вв.
48.Селище 4, 12-17 вв.
49.Селище 5, 12-17 вв.
50.Селище, 13-17 вв.
51.Селище, 12-17 вв.
52.Селище, 12-17 вв.
53.Селище, 13-17 вв.
54.Селище, 14-17 вв.
55.Селище, 16-17 вв.
56.Селище, 16-17 вв.
57.Селище, 16-17 вв.
58.Селище, 16-17 вв.
59.Селище, эпоха кер. мет. I-7 вв. н.э.
60.Селище, 16-17 вв.
61.Ставровское городище
62.Стрелковское селище, 12-15 вв.
63.Студенецкие курганы, Группа №5, XII-XIII вв.
64.Усадьба Ивановское, XVIII в.
65.Контора «Общества потребительской завода Кл «Эмпир», 1914 г.
66.Торговые «Красные ряды», 1890-е гг., арх. Н. Малеева, 1930-е гг.
67.Комплекс жилой застройки проспекта Ленина (Быво.: Сергиевская улица) от реки Пахры до Революционного (Быво. Бронницкий улица): Жилой дом, 2-е пол. XIX в.
68.Комплекс жилой застройки проспекта Ленина (Быво.: Сергиевская улица) от реки Пахры до Революционного (Быво. Бронницкий улица): Жилой дом с торговой лавкой купца Румянова, 1-е пол. XIX в.
69.Комплекс жилой застройки проспекта Ленина (Быво.: Сергиевская улица) от реки Пахры до Революционного (Быво. Бронницкий улица): Жилой дом с торговой лавкой купца Петрова, 2-е пол. XIX в.
70.Комплекс жилой застройки проспекта Ленина (Быво.: Сергиевская улица) от реки Пахры до Революционного (Быво. Бронницкий улица): Усадьба купца Петрова, XIX - нач. XX вв.: Жилой дом и торговая лавка, 1-е пол. XIX в.
71.Комплекс жилой застройки проспекта Ленина (Быво.: Сергиевская улица) от реки Пахры до Революционного (Быво. Бронницкий улица): Усадьба купца Финель, 2-я пол. XIX в., кон. XIX в.
72.Комплекс жилой застройки проспекта Ленина (Быво.: Сергиевская улица) от реки Пахры до Революционного (Быво. Бронницкий улица): Жилой дом купца Петрова, сер. XIX в.
73.Комплекс жилой застройки проспекта Ленина (Быво.: Сергиевская улица) от реки Пахры до Революционного (Быво. Бронницкий улица): Жилой дом купца П.С. Аллилуева, сер. XIX в.
74.Комплекс жилой застройки проспекта Ленина (Быво.: Сергиевская улица) от реки Пахры до Революционного (Быво. Бронницкий улица): Торговый дом с торговой лавкой Е.И. Волкова, 1-я пол. XIX в.
75.Комплекс жилой застройки проспекта Ленина (Быво.: Сергиевская улица) от реки Пахры до Революционного (Быво. Бронницкий улица): Торговый дом с торговой лавкой Е.И. Волкова, 1-я пол. XIX в.
76.Комплекс жилой застройки проспекта Ленина (Быво.: Сергиевская улица) от реки Пахры до Революционного (Быво. Бронницкий улица): Жилой дом с торговой лавкой купца Кожарова, 1-я пол. XIX в.
77.Комплекс жилой застройки проспекта Ленина (Быво.: Сергиевская улица) от реки Пахры до Революционного (Быво. Бронницкий улица): Жилой дом с торговой лавкой купца Кожарова, 1-я пол. XIX в.
78.Комплекс жилой застройки проспекта Ленина (Быво.: Сергиевская улица) от реки Пахры до Революционного (Быво. Бронницкий улица): Жилой дом с торговой лавкой купца И.Е. Чуркина, 2-я пол. XIX в.
79.Комплекс жилой застройки проспекта Ленина (Быво.: Сергиевская улица) от реки Пахры до Революционного (Быво. Бронницкий улица): Жилой дом с торговой лавкой купца И.Е. Чуркина, 2-я пол. XIX в.
80.Комплекс жилой застройки проспекта Ленина (Быво.: Сергиевская улица) от реки Пахры до Революционного (Быво. Бронницкий улица): Жилой дом с торговой лавкой купца Пронтодуйлова, 1-я пол. XIX в.
81.Комплекс жилой застройки проспекта Ленина (Быво.: Сергиевская улица) от реки Пахры до Революционного (Быво. Бронницкий улица): Жилой дом с торговой лавкой купца Т.И. Самарова, 2-я пол. XIX в.
82.Комплекс жилой застройки проспекта Ленина (Быво.: Сергиевская улица) от реки Пахры до Революционного (Быво. Бронницкий улица): Жилой дом с торговой лавкой купца Канашкина, 2-я пол. XIX в.
83.Поселение «Большое Бережково-2», XI-XIV вв., XVII-XIX вв.
84.Поселение «Быково-2», XIII-XV вв.
85.Поселение «Быково-3», XIII-XV вв.
86.Поселение «Быково-4» (Быковское, Святой колодец), I тыс. до н.э. I тыс. н.э., XIII-XVII вв.
87.Поселение «Выдропово-1», XI-XVI вв.
88.Поселение «Выдропово-2», XIV-XVI вв.
89.Поселение «Выдропово-3», XIII-XV вв.
90.Селище «Выдропово-4», I тыс. н.э., XIII-XIV вв.
91.Поселение «Кузнечики-1», XIII-XV вв.
92.Курганный могильник «Кузнечики-2», XIII-XVIII вв.
93.Курганный могильник (Поселение 1-3 (3 насыпи), XII-XIII вв.
96.Поселение «Северское-3», XIII-XV вв.
97.Поселение «Северское-4», XIII-XV вв.
98.Поселение «Северское-5», XIII-XV вв.
99.Поселение «Северское-6», XIII-XV вв.
100.Поселение «Северское-8», XIII-XV вв.
101.Поселение «Сторожи-1», XII-XIII вв.
102.Поселение «Сторожи-2», XIII-XIV вв., XVII-XVIII вв.
103.Поселение «Сторожи-3», XIII-XIV вв., XVII в.
104.Поселение многослойное «Подол-1», неолит, неолит, эпоха Бронзы, I тыс. до н.э., XIII-XVIII вв.
105.Курганный могильник «Сторожи-4», XIII-XIV вв.
106.Курганный могильник «Сторожи-5», кон. XII - сер. XIII вв.
107.Курганный могильник «Сторожи-6», кон. XII - сер. XIII вв.
108.Селище «Сторожи-7», XIII-XIV вв.
109.Усадьба «Маяковское» - карстовый сарай, 1812-1820-е гг. «Усадьба Ивановское, XVIII-XIX вв.»
110.Поселение «Быково-2», I тыс. н.э., XVII-XVIII вв.
111.Поселение «Дубрёвка-1», эпоха неолита, XI-XVII вв.
112.Селище «Ивановское-2», XIII-XIV, I тыс. н.э., XI-XII вв.
113.Селище «Ивановское-3», XIII-XIV вв.
114.Селище Стретнево-1, I тыс. н.э., XI-XV вв.
115.Поселение «Покрово-2 (Кожинское-1)», I тыс. н.э.
116.Поселение «Покрово-3», XIII-XIV вв.
117.Селище «Малино», XIV-XVII вв.
118.Усадьба Полиманово: дом приюта, 1-я пол. XIX в. «Усадьба Полиманов (Разумовское), XVIII-XIX вв.»
119.Поселение «Плещеево-1», XIII-XIV вв., XVII-XVIII вв.
120.Поселение «Плещеево-1», I тыс.н.э., XVI-XVIII вв.
121.Поселение «Плещеево-2», I тыс. н.э., XVI-XVIII вв.
122.Селище «Плещеево-3», XIII-XIV вв.
123.Селище «Подол-4», XVI-XVII вв.
124.Селище «Валищево-2», XVI-XVIII вв.
125.Селище «Бекасово-3», XI-XII, XVI-XVIII вв.
126.Селище «Бекасово-4», II тыс. до н.э., XVII-XVIII вв.
127.Селище «Бекасово-5», XIII-XIV, XVII в., I тыс. н.э., XI-XII вв., XVII-XVIII вв.
128.Селище «Бекасово-6», XVII-XVIII вв.
129.Поселение «Бекасово-7», II тыс. до н.э.
130.Поселение «Бекасово-8», II тыс. до н.э.
131.Селище «Подол-3», XVI-XIX вв.
132.Селище «Уголок-1», XVI-XIX вв.
133.Селище «Уголок-2», XVI-XVIII вв.
134.Селище «Уголок-3», XVI-XVIII вв.
135.Селище «Хохлово-2», кон. XIV - нач. XVI вв.
136.Селище «Хохлово-3», XVI-XVIII вв.
137.Селище «Спицыно-1», XVI-XVIII вв.
138.Курганный могильник «Ямкомедь», XII - XIII вв.
139.Селище «Большое Тробеево-2», XVI-XVIII вв.
140.Селище «Большое Тробеево-3», XVI-XVIII вв.
141.Селище «Малое Тробеево-1», XVI-XVIII вв.
142.Селище «Малое Тробеево-1», XVI - XVIII вв.
143.Парк усадьбы Ивановское, XVIII в.
144.Селище «Дубровицы-1», XVI-XVIII вв.
145.Селище «Дубровицы-1», третье четверть I тыс. н.э., XII-XIX вв.
146.Селище «Пушковское», XII-XIII, XVI-XVIII вв.
147.Селище «Пушковское-2», XVI-XVIII вв.
148.Селище «Пушковское-3», XII-XIII вв.
149.Селище «Пушковское-4», XII-XIII, XVI-XVIII вв.
150.Селище «Пушковское-5», XII-XIII вв.
151.Селище «Пушковское-6», XV в.
152.Пушковские курганы, XII - XIII вв.
153.Селище «Пушково-7, XII-XIII, XVI-XVIII вв.
154.Селище «Пушково-8, XII-XIII, XVI-XVIII вв.
155.Курганная группа «Пушковская-1», XII-XIII вв. и. э.
156.Курганная группа «Пушковская-2», XII-XIII вв. и. э.
157.Участок исторического культурного слоя дер. Шелепово, XVIII - нач. XX вв.
158.Храм иконы Божией Матери «Всех скорбящих Радость» при тюрьме Присутственных мест, 1-я пол. XIX в., 1890-е гг.
159.Культурный слой усадьбы Дубровицы (Участок 1), XVII-XIX вв.

1 МЕСТНЫЕ ОБЪЕКТЫ КУЛЬТУРНОГО НАСЛЕДИЯ

1.Жилой дом купца Шенина-Юркина, сер. XIX- 2-я пол. XIX вв.
2.Дом с главой Шенина, 2-я пол. XIX – нач. XX вв.
3.Жилой дом Белорыканской Н.И., 1896 г.
4.Жилой дом, XIX - XX вв.
5.Жилой дом служащих завода "Компания Зингер", 1914 г.
6.Дом служащих завода "Компания Зингер", 1910-е гг.
7.Жилой дом купца Ф.Ф. Мосолова, 2-я пол. XIX – нач. XX вв.
8.Жилой дом купца М.А. Солодилова, кон. XIX в.
9.Флигель усадьбы В.П. Кудрявой, кон. XIX – нач. XX вв.
10.Дом жилой Е.Д.Кулешовой, кон. XIX - нач. XX в.
11.Здание земской больницы, 1870-е гг.
12.Пожарный пункт земской больницы, 1910-е гг.
13.Дом жилой завода «Компания Зингер», между 1914 и 1916 гг.
14.Магазин Общества потребителей завода «Компания Зингер», 1912 г.
15.Здание заводской кухни
16.Попечительная и родильная отделение земской больницы, 1880-1892 гг.
17.Дом жилой завода «Компания Зингер», между 1912 и 1916 гг.

г. Москва

г. Москва

г. Москва

г. Москва

Должность	ФИО	Подпись	Дата	Государственное задание от 27.11.2020 № 634.10			
Гл. директор	Терехова Н.А.			Московская область, Городской округ Подольск			
Гл. архитектор проекта	Мельник Н.Ф.						
Гл. инженер проекта	Чернова Е.Ю.						
Н.к.	Шаповалова Н.Г.			Комплексная градостроительная документация	Стадия	Лист	Листов
					Р	1	1
				Карта границ территорий, зон охраны и защитных зон объектов культурного наследия			
				Масштаб 1:10000	ГАП ЖО «ЮЗАПК»		
Копировал	Мельник Н.Ф.						

ВНЕСЕНИЕ ИЗМЕНЕНИЙ В ГЕНЕРАЛЬНЫЙ ПЛАН ГОРОДСКОГО ОКРУГА ПОДОЛЬСК МОСКОВСКОЙ ОБЛАСТИ

КАРТА СУЩЕСТВУЮЩИХ И ПЛАНИРУЕМЫХ ОСОБО ОХРАНЯЕМЫХ ПРИРОДНЫХ ТЕРРИТОРИЙ, ЗОН САНИТАРНОЙ ОХРАНЫ ИСТОЧНИКОВ ПИТЬЕВОГО ВОДОСНАБЖЕНИЯ, ВОДООХРАННЫХ ЗОН, ПРИБРЕЖНЫХ ЗАЩИТНЫХ ПОЛОС, БЕРЕГОВЫХ ПОЛОС ВОДНЫХ ОБЪЕКТОВ, ЗОН ЗАТОПЛЕНИЯ И ПОДТОПЛЕНИЯ

УСЛОВНЫЕ ОБОЗНАЧЕНИЯ

Границы

Московской области

Городского округа Подольск Московской области

населенных пунктов (утвержденные)

земельных участков, поставленных на кадастровый учет

ООПТ регионального значения

существующие:

Государственный природный заказник

Планируемые природные экологические и природно-исторические территории *

Природно-исторические территории

Планируемые природно-исторические территории

Существующие зоны с особыми условиями использования территории (ЗОУИТ)

Береговая полоса **

Прибрежная защитная полоса **

Водоохранная зона **

Первый пояс зоны санитарной охраны источника водоснабжения

Второй пояс зоны санитарной охраны источника водоснабжения

Третий пояс зоны санитарной охраны источника водоснабжения

** в соответствии со сведениями ИСОГД МО

ЗОНЫ ЗАТОПЛЕНИЯ И ПОДТОПЛЕНИЯ НЕ РАЗРАБОТАНЫ В УСТАНОВЛЕННОМ ПОРЯДКЕ

г. Москва

г. Москва

г. Москва

г. Москва

Должность	ФИО	Подпись	Дата	Государственное задание от 27.11.2020 № 634.10
Руководитель	Шапкина Н.Ю.			Московская область, Городской округ Подольск
Главный архитектор проекта	Шапкина Н.Ю.			
Главный специалист	Кондратьев А.Ю.			
ГИП	Мельников В.С.			Карта существующих и планируемых особо охраняемых природных территорий, зон санитарной охраны источников питьевого водоснабжения, водоохранных зон, прибрежных защитных полос, береговых полос водных объектов, зон затопления и подтопления
Н.контр.				

Стадия	Лист	Листов
Р	2	2

ГАУ МО «Институт градостроительства»

Масштаб 1:100000

ВНЕСЕНИЕ ИЗМЕНЕНИЙ В ГЕНЕРАЛЬНЫЙ ПЛАН ГОРОДСКОГО ОКРУГА ПОДОЛЬСК МОСКОВСКОЙ ОБЛАСТИ

КАРТА СУЩЕСТВУЮЩЕГО ИСПОЛЬЗОВАНИЯ ТЕРРИТОРИИ В ГРАНИЦАХ МУНИЦИПАЛЬНОГО ОБРАЗОВАНИЯ

УСЛОВНЫЕ ОБОЗНАЧЕНИЯ

Границы

- Московской области
- Городского округа Подольск Московской области
- населенных пунктов (утвержденные)

Поверхностные водные объекты *

- Водоток (река, ручей, канал)
- Трубы
- Земли, покрытые поверхностными водами
- Болота

* Отображены в информационных целях, не является предметом утверждения генерального плана.

Существующие объекты федерального значения, объекты регионального значения, объекты местного значения

Значения

- федерального значения
- регионального значения
- местное и иное значение

Объекты образования и науки

- Здание (комплекс зданий) дошкольной образовательной организации
- Здание (комплекс зданий) общеобразовательной организации
- Здание (комплекс зданий) организации дополнительного образования
- Здание (комплекс зданий) организации, реализующей программы профессионального и высшего образования
- Здание (комплекс зданий) специального учебно- воспитательного учреждения для обучающихся с ограниченными возможностями здоровья
- Здание(комплекс зданий) организации, осуществляющей обучение

Объекты культуры и искусства

- Объект культурно-досугового (клубного) типа
- Зрелищная организация

Объекты физической культуры и массового спорта

- Объект спорта, включающий раздельно нормируемые спортивные сооружения (объекты) (в т.ч. физкультурно-оздоровительный комплекс)
- Спортивное сооружение

Объекты здравоохранения

- Объект (здание, комплекс зданий) медицинской помощи (кроме санаторно-курортной), оказываемой в стационарных условиях
- Объект (здание, комплекс зданий) медицинской помощи, оказываемой в амбулаторных условиях и (или) в условиях дневного стационара
- Объект (здание, комплекс зданий), на базе которого оказывается первичная медико-санитарная помощь
- Объект (здание, комплекс зданий), на базе которого оказывается скорая медицинская помощь

Объекты социального обслуживания

- Стационарные организации социального обслуживания
- Комплексные, полустационарные и нестационарные организации социального обслуживания

Объекты единой государственной системы предупреждения и ликвидации чрезвычайных ситуаций

- Объекты обеспечения пожарной безопасности

Места погребения

- Кладбище

Объекты государственной системы наблюдения за состоянием окружающей среды

- Стационарный пункт наблюдений за состоянием окружающей природной среды, ее загрязнением

Существующие объекты транспортной инфраструктуры

Объекты железнодорожного транспорта

- Железнодорожная станция
- Остановочный пассажирский железнодорожный пункт

Комплексные объекты транспортной инфраструктуры

- Транспортно-логистический центр

Объекты автомобильного пассажирского транспорта

- Автостанция

Объекты обслуживания и хранения автомобильного транспорта

- Станция автообслуживания, станция электрозарядки
- Станция технического обслуживания
- Стоянка (парковка) автомобилей

Остановочные пункты общественного пассажирского транспорта

- Остановочный пункт
- Конечные остановочные пункты и (или) разворотные кольца общественного транспорта

Объекты воздушного транспорта

- Вертодром
- Посадочная площадка
- Объект единой системы организации воздушного движения, расположенный вне аэропортов (аэродромов)

Искусственные дорожные сооружения

- Мостовое сооружение
- Транспортная развязка в разных уровнях
- Тоннель
- Пешеходный переход в разных уровнях
- Железнодорожный переход
- Саморегулируемое пересечение в одном уровне

Существующие объекты транспортной инфраструктуры

Автомобильные дороги

- федерального значения
- регионального или межмуниципального значения
- местного значения
- частные

Улично-дорожная сеть городских населенных пунктов

- местные
- существующие
- Магистральная улица районного значения
- Улицы и дороги местного значения
- Дорожка велосипедная

Улично-дорожная сеть сельских населенных пунктов

- Улично-дорожная сеть сельского населенного пункта местного значения
- Основная улица (существующая)
- Улицы в жилой застройке, местные улицы, проезды (существующие)
- Частная и иная улично-дорожная сеть сельского населенного пункта
- Улицы в жилой застройке, местные улицы, проезды (существующие)

Железнодорожные пути

- федерального значения (общего пользования)
- частные и иные (необщего пользования)

г. Москва

г. Москва

г. Москва

г. Москва

г. Москва

Должность	ФИО	Подпись	Дата	Государственная задача от 27.11.2020 № 824-10		
Гл. архитектор	Мокрецов А.А.			Московская область, Городской округ Подольск		
Гл. специалист	Пахомов А.Ю.					
Гл. специалист	Пахомов А.Ю.					
Нач. отдела	Шевченко Н.Г.					
	Шевченко Н.Г.					
	Шевченко Н.Г.					
	Шевченко Н.Г.					
Разработал	Шевченко Н.Г.					

Стадия: Лист: 2 Листов: 5

ГАУ МО «Институт архитектуры и градостроительства»

Масштаб 1:10000

ВНЕСЕНИЕ ИЗМЕНЕНИЙ В ГЕНЕРАЛЬНЫЙ ПЛАН ГОРОДСКОГО ОКРУГА ПОДОЛЬСК МОСКОВСКОЙ ОБЛАСТИ

КАРТА ГРАНИЦ ЗЕМЕЛЬ СЕЛЬСКОХОЗЯЙСТВЕННОГО НАЗНАЧЕНИЯ С ОТОБРАЖЕНИЕМ ОСОБО ЦЕННЫХ СЕЛЬСКОХОЗЯЙСТВЕННЫХ УГОДИЙ И МЕЛИОРИРУЕМЫХ ЗЕМЕЛЬ

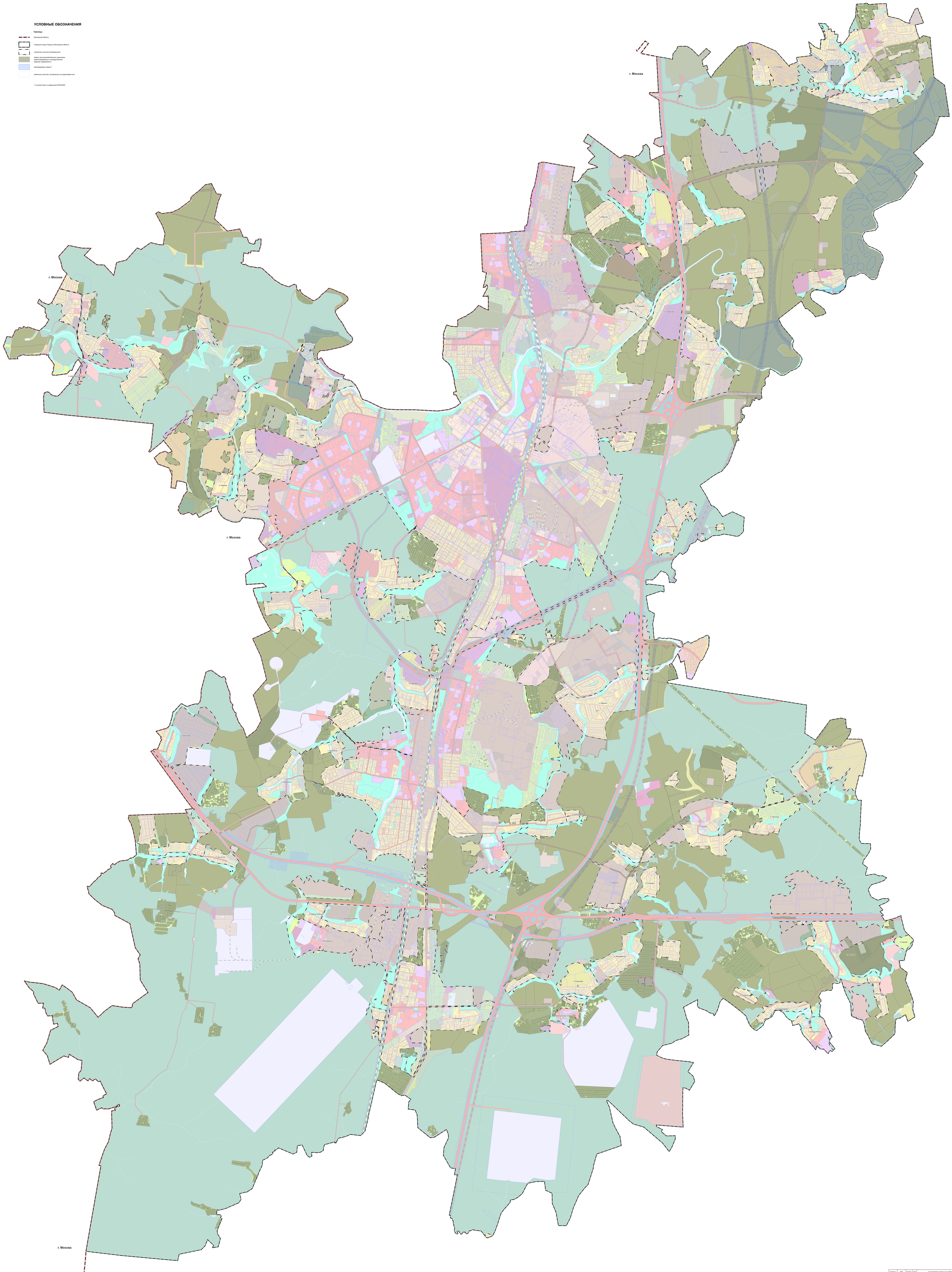

Должность	Ф.И.О.	Подпись	Дата	Государственное задание от 27.11.2020 № 624.10
Гл. архитектор проекта	Чернышева Н.Н.			Московская область, Городской округ Подольск
Руководитель отдела	Вишняков Н.В.			
ГИП	Чернышева Н.Н.			Карта границ земель сельскохозяйственного назначения с отображением особо ценных сельскохозяйственных угодий и мелиорируемых земель
Архитектор	Кузнецова Ю.Ю.			Стадия: Р; Лист: 9; Листов: 9
Разработал	Кузнецова Ю.Ю.			
Консультант	Ильина Е.Н.			ГБУ МО «НИИАР» ГЕНЕРАЛЬНЫЙ ПЛАН

ВНЕСЕНИЕ ИЗМЕНЕНИЙ В ГЕНЕРАЛЬНЫЙ ПЛАН ГОРОДСКОГО ОКРУГА ПОДОЛЬСК МОСКОВСКОЙ ОБЛАСТИ

КАРТА РАЗМЕЩЕНИЯ МУНИЦИПАЛЬНОГО ОБРАЗОВАНИЯ В УСТОЙЧИВОЙ СИСТЕМЕ РАССЕЛЕНИЯ МОСКОВСКОЙ ОБЛАСТИ

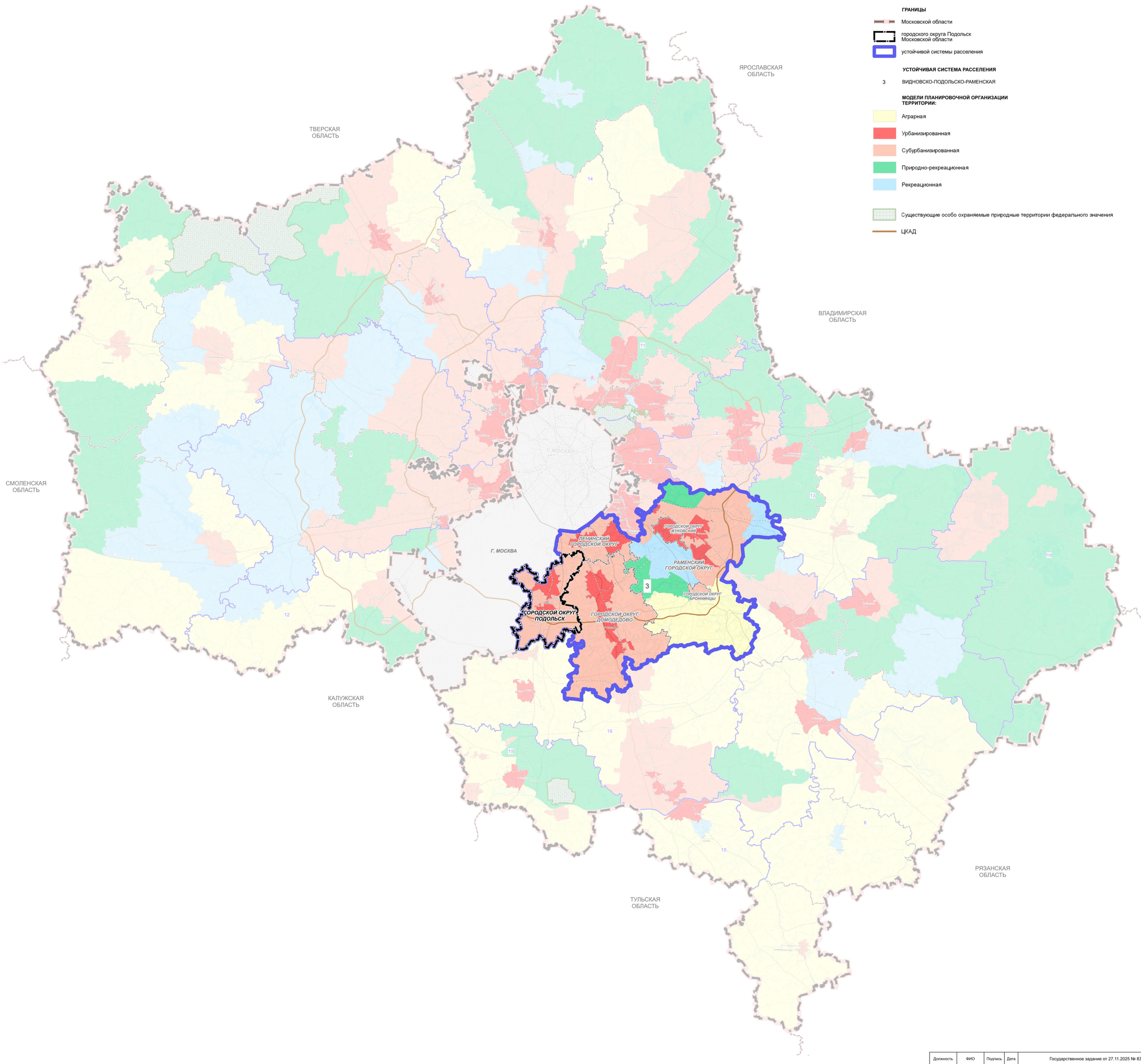

УСЛОВНЫЕ ОБОЗНАЧЕНИЯ

ГРАНИЦЫ

- Московской области
- городского округа Подольск Московской области
- устойчивой системы расселения

УСТОЙЧИВАЯ СИСТЕМА РАССЕЛЕНИЯ

3 ВИДНОВСКО-ПОДОЛЬСКО-РАМЕНСКАЯ

МОДЕЛИ ПЛАНИРОВОЧНОЙ ОРГАНИЗАЦИИ ТЕРРИТОРИИ:

- Аграрная
- Урбанизированная
- Субурбанизированная
- Природно-рекреационная
- Рекреационная

- Существующие особо охраняемые природные территории федерального значения
- ЦКАД

Должность	ФИО	Подпись	Дата	Государственное задание от 27.11.2025 № 834.10		
И.о. директора	Чупыков А.Н.					
Руководитель мастерской №3	Макарова Н.В.			Московская область, Городской округ Подольск		
Нач. отдела №1 Мастерской №3	Гордиенина И.В.					
ГИП	Крайнюкова Н.С.			Внесение изменений в генеральный план Городского округа Подольск Московской области	Стадия	Лист 1 / Листов 9
				Карта размещения муниципального образования в устойчивой системе расселения Московской области б/м	ГАУ МО «НИиПИ градостроительства»	
Проверил	Макаров Н.В.					

Разработка и внесение изменений в документы территориального планирования муниципальных образований Московской области

ВНЕСЕНИЕ ИЗМЕНЕНИЙ В ГЕНЕРАЛЬНЫЙ ПЛАН ГОРОДСКОГО ОКРУГА ПОДОЛЬСК МОСКОВСКОЙ ОБЛАСТИ

МАТЕРИАЛЫ ПО ОБОСНОВАНИЮ

ТОМ II

«ОХРАНА ОКРУЖАЮЩЕЙ СРЕДЫ»

2025

КОМИТЕТ ПО АРХИТЕКТУРЕ И ГРАДОСТРОИТЕЛЬСТВУ
МОСКОВСКОЙ ОБЛАСТИ

Государственное автономное учреждение Московской области
«Научно-исследовательский и проектный институт градостроительства»
(ГАУ МО «НИиПИ градостроительства»)

143960, Московская область, г. Реутов, проспект Мира, д. 57, помещение III, тел: +7 (495) 242 77 07, niipi@mosreg.ru

Государственное задание
от 17.12.2025 № 834.10

Разработка и внесение изменений в документы территориального планирования муниципальных образований Московской области

ВНЕСЕНИЕ ИЗМЕНЕНИЙ В ГЕНЕРАЛЬНЫЙ ПЛАН ГОРОДСКОГО ОКРУГА ПОДОЛЬСК МОСКОВСКОЙ ОБЛАСТИ

МАТЕРИАЛЫ ПО ОБОСНОВАНИЮ

ТОМ II
«ОХРАНА ОКРУЖАЮЩЕЙ СРЕДЫ»

И.о. директора **А.Н. Чуньков**
Руководитель Мастерской № 3 **Н.В. Макаров**
Нач. отдела № 1 Мастерской № 3 **И.В. Гордюхина**

2025

Архив. № подл | ФИО, подпись и дата | Взамен Арх.№ | ФИО, подпись и дата визирования Техотделом

Внесение изменений в Генеральный план городского округа Подольск Московской области

Состав

	Наименование документа
	Утверждаемая часть
Генеральный план	
	Положение о территориальном планировании
	Карта границ населённых пунктов, входящих в состав муниципального образования
	Карта функциональных зон муниципального образования
Приложение 1. Сведения о границах населённых пунктов, входящих в состав Городского округа Подольск Московской области (в электронном виде) Книга 1, Книга 2.	
Приложение 2. Карта несогласованных вопросов внесения изменений в Генеральный план городского округа Подольск в части пересечения земельных участков с землями лесного фонда.	
Материалы по обоснованию	
Том I. Планировочная и инженерно-транспортная организация территории. Социально-экономическое обоснование. Книга 1 Текстовая часть.	
Том I. Планировочная и инженерно-транспортная организация территории. Социально-экономическое обоснование Книга 1 Графические материалы	
	Карта размещения муниципального образования в устойчивой системе расселения Московской области
	Карта существующего использования территории в границах муниципального образования
	Карта планируемого развития транспортной инфраструктуры в границах муниципального образования в части объектов федерального и регионального значения
	Карта планируемого развития транспортной инфраструктуры в границах муниципального образования в части объектов федерального и регионального значения – ***сведения ограниченного доступа***
	Карта зон с особыми условиями использования территории в границах муниципального образования
	Карта планируемого развития инженерных коммуникаций и сооружений в границах муниципального образования в части объектов федерального и регионального значения – ***сведения ограниченного доступа***
	Карта границ земель лесного фонда с отображением границ лесничеств и лесопарков
	Карта границ земель сельскохозяйственного назначения с отображением особо ценных сельскохозяйственных угодий и мелиорируемых земель
	Карта зон с особыми условиями использования территории в границах муниципального образования, в части приаэродромной территории
Том I. Планировочная и инженерно-транспортная организация территории. Социально-экономическое обоснование. Книга 2. Текстовая часть. Разделы: Трубопроводный транспорт и Развитие инженерной инфраструктуры - ***сведения ограниченного доступа***	

Том II. Охрана окружающей среды	
	Текстовая часть
	Графические материалы (карты):
	Карта границ зон негативного воздействия существующих и планируемых объектов капитального строительства
	Карта существующих и планируемых особо охраняемых природных территорий, зон санитарной охраны источников питьевого водоснабжения, водоохранных зон, прибрежных защитных полос, береговых полос водных объектов, зон затопления и подтопления
Том III. Объекты культурного наследия Книга 1.	
	Текстовая часть
	Графические материалы:
	Карта границ территорий, зон охраны и защитных зон объектов культурного наследия
Электронные материалы	
	Электронные материалы: текстовые материалы, графические материалы в формате PDF
Том III. Объекты культурного наследия Книга 2. ***сведения ограниченного доступа***	
	Текстовая часть
	Графические материалы:
	Карта границ территорий, зон охраны и защитных зон объектов культурного наследия и объектов археологии
Том IV. Основные факторы риска возникновения чрезвычайных ситуаций природного и техногенного характера - ***сведения ограниченного доступа***	
	Текстовая часть
	Графические материалы:
	Карта границ территорий, подверженных риску возникновения чрезвычайных ситуаций природного и техногенного характера и воздействия их последствий
Электронные материалы - ***сведения ограниченного доступа***	
	Электронные материалы: текстовые материалы, графические материалы в формате PDF

ТОМ II. «ОХРАНА ОКРУЖАЮЩЕЙ СРЕДЫ»

Текстовая часть

ОГЛАВЛЕНИЕ

ВВЕДЕНИЕ....6
1. ПРИРОДНЫЕ УСЛОВИЯ 24
1.1. Краткая климатическая характеристика 24
1.2. Геоморфологические особенности....25
1.3. Геологическое строение....25
1.4. Минерально-сырьевые ресурсы....26
1.5. Гидрогеологические условия 27
1.6. Инженерно-геологические условия 29
1.7. Гидрографическая характеристика....30
1.8. Почвенный покров....31
1.9. Растительный покров....32
2. ОХРАНА ОКРУЖАЮЩЕЙ СРЕДЫ....35
2.1. Состояние атмосферного воздуха....35
2.2. Акустический режим 40
2.3. Санитарно-защитные зоны 46
2.4. Загрязнение поверхностных вод....85
2.5. Загрязнение подземных вод....89
2.6. Санитарная очистка территории 98
2.7. Система особо охраняемых природных территорий, а также природные экологические территории и природно-исторические территорий областного значения....102
2.8. Формирование системы озелененных территорий общего пользования....111
3. ЗОНЫ С ОСОБЫМИ УСЛОВИЯМИ ИСПОЛЬЗОВАНИЯ ТЕРРИТОРИИ ПО ПРИРОДНЫМ И ЭКОЛОГИЧЕСКИМ ФАКТОРАМ....114
4. ПРИРОДООХРАННЫЕ МЕРОПРИЯТИЯ 126

Графические материалы:

1. Карта границ зон негативного воздействия существующих и планируемых объектов капитального строительства.
2. Карта существующих и планируемых особо охраняемых природных территорий, зон санитарной охраны источников питьевого водоснабжения, водоохранных зон, прибрежных защитных полос, береговых полос водных объектов, зон затопления и подтопления.

ВВЕДЕНИЕ

ТОМ II. «ОХРАНА ОКРУЖАЮЩЕЙ СРЕДЫ» материалов по обоснованию выполнен в составе работ по подготовке проекта «Внесение изменений в Генеральный план городского округа Подольск Московской области», подготовленного Государственным автономным учреждением Московской области «Научно-исследовательский и проектный институт градостроительства» (ГАУ МО «НИиПИ градостроительства») на основании Государственного задания от 17.12.2025 № 834.10 в рамках выполнения работ в составе мероприятий Государственной программы Московской области «Архитектура и градостроительство Подмосковья» на 2023-2030 годы».

Состав генерального плана городского округа определен в соответствии со ст. 23 Градостроительного кодекса Российской Федерации.

В соответствии с частью 9 статьи 23 ГрК РФ предусматривается возможность установления законодательством субъектов Российской Федерации особенностей подготовки генерального плана:

- генеральный план городского округа может не содержать карту планируемого размещения объектов местного значения поселения или городского округа. В этом случае такая карта подлежит утверждению местной администрацией в порядке, установленном нормативным правовым актом органа государственной власти субъекта Российской Федерации;
- положение о территориальном планировании вместо сведений о видах, назначении и наименованиях планируемых для размещения объектов местного значения городского округа, об их основных характеристиках, местоположении может содержать сведения о потребности в указанных объектах местного значения без указания их основных характеристик и местоположения.

Данные особенности установлены в статье 13 Закона Московской области от 07.03.2007 № 36/2007-ОЗ «О Генеральном плане развития Московской области».

Действующий Генеральный план городского округа Подольск Московской области утверждён решением Совета депутатов городского округа Подольск от 20.12.2012 № 24/2 «Об утверждении Генерального плана городского округа Подольск Московская области» (с учётом внесённых изменений).

Документ территориального планирования разработан на расчётный срок – 2045 год, с выделением первой очереди реализации генерального плана - 2032 год.

Материалы проекта «Внесение изменений в Генеральный план городского округа Подольск Московской области» подготовлены в соответствии с нормативными правовыми актами Российской Федерации и Московской области в действующих редакциях на момент выпуска:

Градостроительный кодекс Российской Федерации;

Водный кодекс Российской Федерации;

Воздушный кодекс Российской Федерации;

Лесной кодекс Российской Федерации;

Земельный кодекс Российской Федерации;

Федеральный закон от 25.10.2001 № 137-ФЗ «О введении в действие Земельного кодекса Российской Федерации»;

Федеральный закон от 29.12.2004 № 191-ФЗ «О введении в действие Градостроительного кодекса Российской Федерации»;

Федеральный закон от 04.12.2006 № 201-ФЗ «О введении в действие Лесного кодекса Российской Федерации»;

Закон Российской Федерации от 01.04.1993 № 4730-1 «О Государственной границе Российской Федерации»;

Федеральный закон от 08.11.2007 № 257-ФЗ «Об автомобильных дорогах и о дорожной деятельности в Российской Федерации и о внесении изменений в отдельные законодательные акты Российской Федерации»;

Федеральный закон от 10.01.2002 № 7-ФЗ «Об охране окружающей среды»;

Федеральный закон от 31.03.1999 № 69-ФЗ «О газоснабжении в Российской Федерации»;

Федеральный закон от 14.03.1995 № 33-ФЗ «Об особо охраняемых природных территориях»;

Федеральный закон от 30.03.1999 № 52-ФЗ «О санитарно-эпидемиологическом благополучии населения»;

Федеральный закон от 12.01.1996 № 8-ФЗ «О погребении и похоронном деле»;

Федеральный закон от 25.06.2002 № 73-ФЗ «Об объектах культурного наследия (памятниках истории и культуры) народов Российской Федерации»;

Федеральный закон от 26.03.2003 № 35-ФЗ «Об электроэнергетике»;

Федеральный закон от 06.10.2003 № 131-ФЗ «Об общих принципах организации местного самоуправления в Российской Федерации»;

Федеральный закон от 10.01.1996 № 4-ФЗ «О мелиорации земель»;

Федеральный закон от 24.07.2002 № 101-ФЗ «Об обороте земель сельскохозяйственного назначения»;

Федеральный закон от 07.12.2011 № 416-ФЗ «О водоснабжении и водоотведении»;

Федеральный закон от 27.07.2010 № 190-ФЗ «О теплоснабжении»;

Закон Российской Федерации от 21.02.1992 № 2395-1 «О недрах»;

Федеральный закон от 23.02.1995 № 26-ФЗ «О природных лечебных ресурсах, лечебно-оздоровительных местностях и курортах»;

Федеральный закон от 20.12.2004 № 166-ФЗ «О рыболовстве и сохранении водных биологических ресурсов»;

Федеральный закон от 29.07.2017 № 280-ФЗ «О внесении изменений в отдельные законодательные акты Российской Федерации в целях устранения противоречий в сведениях государственных реестров и установления принадлежности земельного участка к определенной категории земель»;

Постановление Правительства Российской Федерации от 11.03.2010 № 138 «Об утверждении Федеральных правил использования воздушного пространства Российской Федерации»;

Постановление Правительства Российской Федерации от 30.05.2025 № 799 «О согласовании Федеральным агентством по рыболовству строительства и реконструкции объектов капитального строительства, внедрения новых технологических процессов и осуществления иной деятельности, оказывающей воздействие на водные биологические ресурсы и среду их обитания»;

Распоряжение Правительства Российской Федерации от 01.08.2016 № 1634-р «Об утверждении схемы территориального планирования Российской Федерации в области энергетики»;

Распоряжение Правительства Российской Федерации от 30.12.2024 № 4153-р «О Генеральной схеме размещения объектов электроэнергетики до 2042 года»;

Распоряжение Правительства Российской Федерации от 09.02.2012 № 162-р «Об утверждении перечней видов объектов федерального значения, подлежащих отображению на схемах территориального планирования Российской Федерации»;

Постановление Правительства Российской Федерации от 08.09.2017 № 1083 «Об утверждении Правил охраны магистральных газопроводов и о внесении изменений в Положение о представлении в федеральный орган исполнительной власти (его территориальные органы), уполномоченный Правительством Российской Федерации на осуществление государственного кадастрового учета, государственной регистрации прав, ведение Единого государственного реестра недвижимости и предоставление сведений,

содержащихся в Едином государственном реестре недвижимости, федеральными органами исполнительной власти, органами государственной власти субъектов Российской Федерации и органами местного самоуправления дополнительных сведений, воспроизводимых на публичных кадастровых картах»;

Постановление Правительства Российской Федерации от 03.03.2018 № 222 «Об утверждении Правил установления санитарно-защитных зон и использования земельных участков, расположенных в границах санитарно-защитных зон»;

Постановление Правительства Российской Федерации от 20.11.2000 № 878 «Об утверждении Правил охраны газораспределительных сетей»;

Постановление Правительства Российской Федерации от 18.11.2013 № 1033 «О порядке установления охранных зон объектов по производству электрической энергии и особых условий использования земельных участков, расположенных в границах таких зон»;

Постановление Правительства Российской Федерации от 24.02.2009 № 160 «О порядке установления охранных зон объектов электросетевого хозяйства и особых условий использования земельных участков, расположенных в границах таких зон»;

Постановление Правительства Российской Федерации от 26.08.2013 № 736 «О некоторых вопросах установления охранных зон объектов электросетевого хозяйства»;

Распоряжение Правительства Российской Федерации от 01.04.2026 № 714-р «Об утверждении схемы территориального планирования Российской Федерации в области федерального транспорта (железнодорожного, воздушного, морского, внутреннего водного транспорта) и автомобильных дорог федерального значения»;

Распоряжение Правительства Российской Федерации от 06.05.2015 № 816-р «Об утверждении схемы территориального планирования Российской Федерации в области федерального транспорта (в части трубопроводного транспорта)»;

Распоряжение Правительства РФ от 23.08.2024 № 2288-р «О внесении изменений в схему территориального планирования Российской Федерации в области федерального транспорта (в части трубопроводного транспорта), утв. распоряжением Правительства РФ от 06.05.2015 № 816-р»;

Распоряжение Правительства Российской Федерации от 26.02.2013 № 247-р «Об утверждении схемы территориального планирования Российской Федерации в области высшего образования»;

Распоряжение Правительства Российской Федерации от 15.11.2025 № 3321-р «Об утверждении схемы территориального планирования Российской Федерации в области здравоохранения»;

Постановление Главного государственного санитарного врача Российской Федерации от 14.03.2002 № 10 «О введении в действие санитарных правил и норм «Зоны санитарной охраны источников водоснабжения и водопроводов питьевого назначения. СанПиН 2.1.4.1110-02»;

Постановление Главного государственного санитарного врача Российской Федерации от 30.04.2010 № 45 «Об утверждении СП 2.1.4.2625-10»;

Приказ Минэкономразвития России от 09.01.2018 № 10 «Об утверждении Требований к описанию и отображению в документах территориального планирования объектов федерального значения, объектов регионального значения, объектов местного значения и о признании утратившим силу приказа Минэкономразвития России от 7 декабря 2016 г. № 793»;

Приказ Росреестра от 26.07.2022 № П/0292 «Об установлении формы графического описания местоположения границ населенных пунктов, территориальных зон, особо охраняемых природных территорий, зон с особыми условиями использования территории, формы текстового описания местоположения границ населенных пунктов, территориальных зон, требований к точности определения координат характерных точек границ населенных пунктов, территориальных зон, особо охраняемых природных территорий, зон с особыми условиями использования территории, формату электронного документа, содержащего

сведения о границах населенных пунктов, территориальных зон, особо охраняемых природных территорий, зон с особыми условиями использования территории»;

Постановление Правительства Российской Федерации от 18.04.2014 № 360 «О зонах затопления, подтопления»;

Приказ Минэнерго России от 24.12.2025 №19@ «Об утверждении изменений, вносимых в инвестиционную программу ПАО «Россети Московский регион» на 2025 – 2030 годы, утвержденную приказом Минэнерго России от 28.11.2024 №24@ Минэнерго России от 28.11.2024 №24@;

Приказ Министерства энергетики Российской Федерации от 25.10.2024 № 7@ «Об утверждении изменений, вносимых в инвестиционную программу ПАО «Федеральная сетевая компания – Россети» на 2020 – 2024 годы, утвержденную приказом Минэнерго России от 27.12.2019 № 36@, с изменениями, внесенными приказом Минэнерго России от 28.12.2023 № 37@»;

Приказ Росреестра от 01.08.2014 № П/369 «О реализации информационного взаимодействия при ведении государственного кадастра недвижимости в электронном виде»;

Приказ Минэкономразвития России от 06.05.2024 № 273 «Об утверждении Методических рекомендаций по разработке проектов схем территориального планирования муниципальных районов, генеральных планов городских округов, муниципальных округов, городских и сельских поселений (проектов внесения изменений в такие документы)»;

Приказ Госгортехнадзора России от 15.12.2000 № 124 «О Правилах охраны газораспределительных сетей»;

Приказ Минспорта России от 21.03.2018 № 244 «Об утверждении Методических рекомендаций о применении нормативов и норм при определении потребности субъектов Российской Федерации в объектах физической культуры и спорта»;

Приказ Минспорта России от 19.08.2021 № 649 «О рекомендованных нормативах и нормах обеспеченности населения объектами спортивной инфраструктуры»;

Постановление Главного государственного санитарного врача Российской Федерации от 25.09.2007 № 74 «О введении в действие новой редакции санитарно-эпидемиологических правил и нормативов СанПин 2.2.1/2.1.1.1200-03 «Санитарно-защитные зоны и санитарная классификация предприятий, сооружений и иных объектов»;

СП 42.13330.2016. Свод правил. Градостроительство. Планировка и застройка городских и сельских поселений. Актуализированная редакция СНиП 2.07.01-89*;

СП 36.13330.2012. Свод правил. Магистральные трубопроводы. Актуализированная редакция СНиП 2.05.06-85*;

Закон Московской области от 23.07.2003 № 96/2003-ОЗ «Об особо охраняемых природных территориях»;

Закон Московской области от 08.02.2018 № 11/2018-ОЗ «Об объектах культурного наследия (памятниках истории и культуры) в Московской области»;

Закон Московской области от 07.03.2007 № 36/2007-ОЗ «О Генеральном плане развития Московской области»;

Закон Московской области от 17.07.2007 № 115/2007-ОЗ «О погребении и похоронном деле в Московской области»;

Закон Московской области от 12.06.2004 № 75/2004-ОЗ «Об обороте земель сельскохозяйственного назначения на территории Московской области»;

Закон Московской области от 05.12.2014 № 164/2014-ОЗ «О видах объектов областного значения, подлежащих отображению на схемах территориального планирования Московской области, видах объектов местного значения муниципального образования Московской области, подлежащих отображению на генеральном плане муниципального образования Московской области»;

«Генеральная схема газоснабжения Московской области до 2030 года», разработанная ОАО «Газпром промгаз» при участии АО «Мособлгаз», одобренная утвержденным решением

Межведомственной комиссии по вопросам энергообеспечения Московской области от 14.11.2013 № 11;

Постановление Правительства Московской области от 30.12.2020 № 1069/43 «Об утверждении Региональной программы газификации жилищно-коммунального хозяйства, промышленных и иных организаций Московской области на период 2020-2024 годов»;

Совместная инвестиционная программа ПАО «Газпром» и Правительства Московской области: «Программа развития газоснабжения и газификации Московской области на период 2021-2025 годы, подписанная 18.11.2020 г. Губернатором Московской области Воробьевым А.Ю. и Председателем Правления ПАО «Газпром» Миллером А.Б.

Постановление Правительства Московской области от 11.07.2007 № 517/23 «Об утверждении Схемы территориального планирования Московской области – основных положений градостроительного развития»;

Постановление Правительства Московской области от 11.02.2009 № 106/5 «Об утверждении Схемы развития и размещения особо охраняемых природных территорий в Московской области»;

Постановление Правительства Московской области от 25.03.2016 № 230/8 «Об утверждении Схемы территориального планирования транспортного обслуживания Московской области»;

Постановление Правительства Московской области от 22.12.2016 № 984/47 «Об утверждении территориальной схемы обращения с отходами Московской области»;

Постановление Правительства Московской области от 20.03.2014 № 168/9 «О развитии транспортно-пересадочных узлов на территории Московской области»;

Постановление Правительства Московской области от 17.08.2015 № 713/30 «Об утверждении нормативов градостроительного проектирования Московской области»;

Постановление Правительства Московской области от 30.12.2014 № 1169/51 «Об утверждении Положения о подготовке проектов документов территориального планирования муниципальных образований Московской области и направлении их на утверждение в представительные органы местного самоуправления муниципальных округов, городских округов Московской области»;

Постановление Правительства Московской области от 15.03.2002 № 84/9 «Об утверждении списка памятников истории и культуры»;

Постановление Правительства Московской области от 25.09.2025 № 1235-ПП «Об утверждении нормативов минимальной обеспеченности населения Московской области площадью торговых объектов»;

Постановление Правительства Московской области от 28.12.2018 № 1023/45 «О Стратегии социально-экономического развития Московской области на период до 2030 года»;

Постановление Правительства Московской области от 04.10.2022 № 1056/35 «О досрочном прекращении реализации государственной программы Московской области «Безопасность Подмосковья» на 2017-2024 годы и утверждении государственной программы Московской области «Безопасность Подмосковья» на 2023-2028 годы»;

Постановление Правительства Московской области от 04.10.2022 № 1057/35 «О досрочном прекращении реализации государственной программы Московской области «Управление имуществом и финансами Московской области» на 2019-2025 годы и утверждении государственной программы Московской области «Управление имуществом и финансами Московской области» на 2023-2028 годы»;

Постановление Правительства Московской области от 04.10.2022 № 1058/35 «О досрочном прекращении реализации государственной программы Московской области «Здравоохранение Подмосковья» на 2019-2024 годы и утверждении государственной программы Московской области «Здравоохранение Подмосковья» на 2023-2030 годы»;

Постановление Правительства Московской области от 04.10.2022 № 1059/35 «О досрочном прекращении реализации государственной программы Московской области

«Цифровое Подмосковье» на 2018-2024 годы и утверждении государственной программы Московской области «Цифровое Подмосковье» на 2023-2030 годы»;

Постановление Правительства Московской области от 08.10.2025 № 1354-ПП/33 "О досрочном прекращении реализации государственной программы Московской области "Развитие институтов гражданского общества, повышение эффективности местного самоуправления и реализации молодежной политики в Московской области" на 2023 - 2027 годы и утверждении государственной программы Московской области "Развитие институтов гражданского общества, повышение эффективности местного самоуправления и реализации молодежной политики в Московской области" на 2026 - 2030 годы";

Постановление Правительства Московской области от 04.10.2022 № 1061/35 «О досрочном прекращении реализации государственной программы Московской области «Развитие инженерной инфраструктуры и энергоэффективности» на 2018-2026 годы и утверждении государственной программы Московской области «Развитие инженерной инфраструктуры и энергоэффективности» на 2023-2028 годы»;

Постановление Правительства Московской области от 04.10.2022 № 1064/35 «О внесении изменений в некоторые постановления Правительства Московской области в сфере образования, досрочном прекращении реализации государственной программы Московской области «Образование Подмосковья» на 2020-2026 годы и утверждении государственной программы Московской области «Образование Подмосковья» на 2023-2030 годы»;

Постановление Правительства Московской области от 04.10.2022 № 1065/35 «О досрочном прекращении реализации государственной программы Московской области «Социальная защита населения Московской области» на 2017-2024 годы и утверждении государственной программы Московской области «Социальная защита населения Московской области» на 2023-2030 годы»;

Постановление Правительства Московской области от 04.10.2022 № 1066/35 «О досрочном прекращении реализации государственной программы Московской области «Спорт Подмосковья» и утверждении государственной программы Московской области «Спорт Подмосковья» на 2023-2030 годы»;

Постановление Правительства Московской области от 04.10.2022 № 1067/35 «О досрочном прекращении реализации государственной программы Московской области «Культура Подмосковья» и утверждении государственной программы Московской области «Культура и туризм Подмосковья» на 2023-2030 годы»;

Постановление Правительства Московской области от 04.10.2022 № 1068/35 «О досрочном прекращении реализации государственной программы Московской области «Экология и окружающая среда Подмосковья» на 2017-2026 годы и утверждении государственной программы Московской области «Экология и окружающая среда Подмосковья» на 2023-2030 годы»;

Постановление Правительства Московской области от 04.10.2022 № 1069/35 «О досрочном прекращении реализации государственной программы Московской области «Развитие и функционирование дорожно-транспортного комплекса» на 2017-2026 годы и утверждении государственной программы Московской области «Развитие и функционирование дорожно-транспортного комплекса» на 2023-2029 годы»;

Постановление Правительства Московской области от 04.10.2022 № 1071/35 «О досрочном прекращении реализации государственной программы Московской области «Строительство объектов социальной инфраструктуры» и утверждении государственной программы Московской области «Строительство и капитальный ремонт объектов социальной инфраструктуры» на 2023-2030 годы»;

Постановление Правительства Московской области от 04.10.2022 № 1072/35 «О досрочном прекращении реализации государственной программы Московской области «Жилище» на 2017-2027 годы и утверждении государственной программы Московской области «Жилище» на 2023-2033 годы»;

Постановление Правительства Московской области от 04.10.2022 № 1073/35 «О досрочном прекращении реализации государственной программы Московской области «Архитектура и градостроительство Подмосковья» на 2017-2024 годы и утверждении государственной программы Московской области «Архитектура и градостроительство Подмосковья» на 2023-2030 годы»;

Постановление Правительства Московской области от 04.10.2022 № 1074/35 «О досрочном прекращении реализации государственной программы Московской области «Предпринимательство Подмосковья» на 2017-2024 годы и утверждении государственной программы Московской области «Предпринимательство Подмосковья» на 2023-2030 годы»;

Постановление Правительства Московской области от 04.10.2022 № 1075/35 «О досрочном прекращении реализации государственной программы Московской области «Сельское хозяйство Подмосковья» и утверждении государственной программы Московской области «Сельское хозяйство Подмосковья» на 2023-2030 годы»;

Постановление Правительства Московской области от 11.10.2022 № 1091/35 «О досрочном прекращении реализации государственной программы Московской области «Формирование современной комфортной городской среды» и утверждении государственной программы Московской области «Формирование современной комфортной городской среды» на 2023-2030 годы»;

Постановление Правительства Московской области от 28.03.2019 № 182/10 «Об утверждении государственной программы Московской области «Переселение граждан из аварийного жилищного фонда в Московской области»;

Постановление Правительства Московской области от 08.10.2025 № 1355-ПП/33 «Об утверждении государственной программы Московской области «Чистый регион» на 2026-2030 годы»;

Решение исполнительных комитетов Московского городского и областного Советов народных депутатов от 17.04.1980 № 500-1143 «Об утверждении проекта установления красных линий границ зон санитарной охраны источников водоснабжения г. Москвы в границах ЛПЗП»;

Постановление Правительства Москвы и Правительства Московской области от 17.12.2019 № 1705-ПП/970/44 «О зонах санитарной охраны источников питьевого и хозяйственно-бытового водоснабжения на территории города Москвы и Московской области»;

Распоряжение Министерства культуры и туризма Московской области от 17.09.2025 №17РВ-156 «Об утверждении Методических рекомендаций о применении нормативов и норм ресурсной обеспеченности населения, выраженных в натуральных показателях, в целях реализации полномочий Министерства культуры и туризма Московской области и органов местного самоуправления Московской области в сфере культуры»;

Приказ министра энергетики Московской области от 18.12.2019 № 105 «Об инвестиционных программах субъектов электроэнергетики, реализуемых на территории Московской области»;

Приказ министра энергетики Московской области от 16.12.2021 № 48 «Об утверждении изменений, вносимых в инвестиционную программу акционерного общества «Московская областная энергосетевая компания»;

Приказ министра энергетики Московской области от 18.11.2022 № 53 «Об утверждении изменений, вносимых в инвестиционную программу акционерного общества «Московская областная энергосетевая компания» на 2020-2024 годы»;

Приказ министра энергетики Московской области от 09.12.2024 № 120 «Об утверждении изменений, вносимых в инвестиционную программу акционерного общества «Московская областная энергосетевая компания» на 2025 – 2029 годы»;

Постановление Правительства Московской области от 20.12.2004 № 778/50 «Об утверждении Программы Правительства Московской области «Развитие газификации в Московской области до 2035 года»;

Постановление Правительства Московской области от 07.07.2025 № 784-ПП «О внесении изменений в Программу Правительства Московской области «Развитие газификации в Московской области до 2035 года»;

Постановление Правительства Московской области от 25.10.2024 № 1289-ПП «О внесении изменений в постановление Правительства Московской области от 20.12.2004 № 778/50 «Об утверждении Программы Правительства Московской области «Развитие газификации в Московской области до 2031 года»;

Постановление Губернатора Московской области от 29.04.2022 № 145-ПГ «Об утверждении схемы и программы перспективного развития электроэнергетики Московской области на период 2023-2027 годов»;

Приказ Министерства энергетики Российской Федерации от 28.11.2025 № 1553 «Об утверждении схемы и программы развития электроэнергетических систем России на 2026-2031 годы»;

Решение Мособлисполкома от 25.01.1990 № 49/3 «О дополнительной постановке под государственную охрану памятников истории и искусства»;

Постановление Правительства Московской области от 27.09.2013 № 771/43 «Об утверждении Перечня исторических поселений, имеющих особое значение для истории и культуры Московской области»;

Постановление Госгортехнадзора Российской Федерации от 22.04.1992 № 9 и Минтопэнерго Российской Федерации от 29.04.1992 «Правила охраны магистральных трубопроводов»;

Постановление Госгортехнадзора Российской Федерации от 23.11.1994 № 61 «О распространении «Правил охраны магистральных трубопроводов» на магистральные аммиакопроводы»;

Закон Московской области от 24.07.2014 № 106/2014-ОЗ «О перераспределении полномочий между органами местного самоуправления муниципальных образований Московской области и органами государственной власти Московской области»;

Постановление Правительства Российской Федерации от 27.12.2004 № 861 «Об утверждении Правил недискриминационного доступа к услугам по передаче электрической энергии и оказания этих услуг, Правил недискриминационного доступа к услугам по оперативно-диспетчерскому управлению в электроэнергетике и оказания этих услуг, Правил недискриминационного доступа к услугам коммерческого оператора оптового рынка и оказания этих услуг и Правил технологического присоединения энергопринимающих устройств потребителей электрической энергии, объектов по производству электрической энергии, а также объектов электросетевого хозяйства, принадлежащих сетевым организациям и иным лицам, к электрическим сетям»;

Постановление Главного государственного санитарного врача Российской Федерации от 28.01.2021 № 3 «Об утверждении санитарных правил и норм СанПиН 2.1.3684-21 «Санитарно-эпидемиологические требования к содержанию территорий городских и сельских поселений, к водным объектам, питьевой воде и питьевому водоснабжению, атмосферному воздуху, почвам, жилым помещениям, эксплуатации производственных, общественных помещений, организации и проведению санитарно-противоэпидемических (профилактических) мероприятий»;

СП 51.13330.2011. Свод правил. Защита от шума. Актуализированная редакция СНиП 23-03-2003;

СП 158.13330.2014. Свод правил. Здания и помещения медицинских организаций. Правила проектирования;

Постановление Главного государственного санитарного врача Российской Федерации от 28.01.2021 № 2 «Об утверждении санитарных правил и норм СанПиН 1.2.3685-21 «Гигиенические нормативы и требования к обеспечению безопасности и (или) безвредности для человека факторов среды обитания»;

Постановление Правительства Московской области от 05.08.2008 № 653/26 «О Перечне автомобильных дорог общего пользования регионального или межмуниципального значения Московской области»;

Постановление Правительства Московской области от 26.02.2024 №158-ПП «Об утверждении Стандарта обеспечения временными местами проживания работников, не имеющих постоянного места жительства на территории Московской области»;

Постановление Совмина РСФСР от 30.08.1960 № 1327 «О дальнейшем улучшении дела охраны памятников культуры в РСФСР»;

Постановление Совмина РСФСР от 04.12.1974 № 624 «О дополнении и частичном изменении Постановления Совета Министров РСФСР от 30 августа 1960 г. № 1327 «О дальнейшем улучшении дела охраны памятников культуры в РСФСР»;

Приказ Минкультуры России от 04.04.2023 № 839 «Об утверждении перечня исторических поселений, имеющих особое значение для истории и культуры Российской Федерации»;

Постановление Правительства Московской области от 26.12.2022 № 1444/47 «Об утверждении прогноза социально-экономического развития Московской области на долгосрочный период до 2036 года»;

Постановление Правительства Российской Федерации от 12.09.2015 № 972 «Об утверждении Положения о зонах охраны объектов культурного наследия (памятников истории и культуры) народов Российской Федерации и о признании утратившими силу отдельных положений нормативных правовых актов Правительства Российской Федерации»;

Закон Российской Федерации от 14.01.1993 № 4292-1 «Об увековечении памяти погибших при защите Отечества»;

Федеральный закон от 19.05.1995 № 80-ФЗ «Об увековечении Победы советского народа в Великой Отечественной войне 1941 - 1945 годов»;

Приказ Росавиации от 13.10.2023 № 892-П «Об установлении приаэродромной территории аэродрома гражданской авиации Москва (Домодедово)»;

Решение Управления Федеральной службы по надзору в сфере защиты прав потребителей и благополучия человека по Московской области от 27.12.2024 № 1/ПАТ «Об установлении седьмой подзоны приаэродромной территории аэродрома Москва (Домодедово)»;

Закон Московской области от 22.05.2015 № 81/2015-ОЗ «О преобразовании городского округа Подольск, городского округа Климовск, городского поселения Львовский Подольского муниципального района, сельского поселения Дубровицкое Подольского муниципального района, сельского поселения Лаговское Подольского муниципального района и сельского поселения Стрелковское Подольского муниципального района, о статусе и установлении границы вновь образованного муниципального образования»;

Распоряжение Минкультуры Московской области от 25.11.2008 № 605-Р «Об осуществлении государственного учета выявленных объектов культурного наследия, расположенных на территории Московской области»;

Распоряжение Комитета по культуре Московской области от 08.12.2014 № 14РВ-168 «Об осуществлении государственного учета выявленных объектов культурного наследия, расположенных на территории Московской области»;

Приказ Минкультуры России от 06.09.2022 № 1549 «О включении выявленного объекта культурного наследия «Поле Молодинской битвы 1572 г.» в единый государственный реестр объектов культурного наследия (памятников истории и культуры) народов Российской Федерации в качестве объекта культурного наследия федерального значения «Поле Молодинской битвы», 1572 г. (Московская область, городской округ Чехов, село Молоди) и утверждении границ его территории»;

Распоряжение Минкультуры Московской области 30.12.2008 № 661-Р (ред. от 30.12.2010) «Об утверждении границы территории и режима использования территории объекта культурного наследия федерального значения - усадьбы Ивановское, XVIII-XIX вв., в

городе Подольске Московской области»;

Распоряжение Минкультуры Московской области от 30.07.2009 № 279-Р «Об утверждении границы территории и режима использования территории объекта культурного наследия федерального значения - усадьбы «Дубровицы, XVIII в.» в поселке Дубровицы сельского поселения Дубровицкое Подольского муниципального района Московской области»;

Распоряжение Минкультуры Московской области от 29.10.2009 № 358-Р «Об утверждении границы территории и режима использования территории объекта культурного наследия регионального значения - усадьбы «Фон-Мекк Н.Ф., в которой в 1884-1885 гг. жил композитор Чайковский Петр Ильич» в городе Подольске Московской области».

Распоряжение Министерства культуры Московской области от 12.05.2010 № 154-Р (ред. от 08.02.2011) «Об утверждении границы территории и режима использования территории объекта культурного наследия регионального значения - церкви Воскресения Господня в городе Подольске Московской области»;

Распоряжение Главного управления культурного наследия Московской области от 14.11.2016 № 46РВ-316 «О включении в единый государственный реестр объектов культурного наследия (памятников истории и культуры) народов Российской Федерации выявленного объекта культурного наследия – «Дом с лавкой Щекиных, 2-я пол. XIX - нач. XX вв.", расположенного по адресу: Московская область, городской округ Подольск, город Подольск, проспект Ленина, дом 92, в качестве объекта культурного наследия местного (муниципального) значения и утверждении границы и режима использования его территории»;

Распоряжение Главного управления культурного наследия Московской области от 14.11.2016 № 46РВ-317 «О включении в единый государственный реестр объектов культурного наследия (памятников истории и культуры) народов Российской Федерации выявленного объекта культурного наследия - "Жилой дом купца Щекина-Юркина, сер. XIX - 2-я пол. XIX вв.», расположенного по адресу: Московская область, городской округ Подольск, город Подольск, проспект Ленина, дом 110, в качестве объекта культурного наследия местного (муниципального) значения и утверждении границы и режима использования его территории»;

Распоряжение Главного управления культурного наследия Московской области от 14.11.2016 № 46РВ-318 «О включении в единый государственный реестр объектов культурного наследия (памятников истории и культуры) народов Российской Федерации выявленного объекта культурного наследия – «Жилой дом Белоджаевой Н.И., 1896 г.", расположенного по адресу: Московская область, городской округ Подольск, город Подольск, проспект Ленина, дом 41, в качестве объекта культурного наследия местного (муниципального) значения и утверждении границы и режима использования его территории»;

Распоряжение Главного управления культурного наследия Московской области от 14.11.2016 № 46РВ-319 "О включении в единый государственный реестр объектов культурного наследия (памятников истории и культуры) народов Российской Федерации выявленного объекта культурного наследия - "Дом П.И. Щекина, 1875 г.", расположенного по адресу: Московская область, городской округ Подольск, город Подольск, проспект Ленина, дом 96/10, в качестве объекта культурного наследия местного (муниципального) значения и утверждении границы и режима использования его территории»;

Распоряжение Главного управления культурного наследия Московской области от 14.11.2016 № 46РВ-320 "О включении в единый государственный реестр объектов культурного наследия (памятников истории и культуры) народов Российской Федерации выявленного объекта культурного наследия - "Жилой дом служащих завода "Компания Зингер", 1914 г.", расположенного по адресу: Московская область, городской округ Подольск, город Подольск, улица Большая Серпуховская, дом 31, в качестве объекта культурного наследия местного (муниципального) значения и утверждении границы и режима

использования его территории»;

Распоряжение Главного управления культурного наследия Московской области от 14.11.2016 № 46РВ-321 "О включении в единый государственный реестр объектов культурного наследия (памятников истории и культуры) народов Российской Федерации выявленного объекта культурного наследия - "Жилой дом купца Щекина-Кашеварова, сер. XIX - нач. XX вв.", расположенного по адресу: Московская область, городской округ Подольск, город Подольск, проспект Ленина, дом 108, в качестве объекта культурного наследия местного (муниципального) значения и утверждении границы и режима использования его территории".

Распоряжение Главного управления культурного наследия Московской области от 14.11.2016 № 46РВ-322 "О включении в единый государственный реестр объектов культурного наследия (памятников истории и культуры) народов Российской Федерации выявленного объекта культурного наследия - "Жилой дом служащих завода "Компания Зингер", 1910-е гг.", расположенного по адресу: Московская область, городской округ Подольск, город Подольск, улица Большая Серпуховская, дом 29, в качестве объекта культурного наследия местного (муниципального) значения и утверждении границы и режима использования его территории";

Распоряжение Главного управления культурного наследия Московской области от 14.04.2017 № 45РВ-185 «О включении в единый государственный реестр объектов культурного наследия (памятников истории и культуры) народов Российской Федерации выявленного объекта культурного наследия - «Жилой дом купца М.А. Солодкова, кон. XIX в.», расположенного по адресу: Московская область, городской округ Подольск, город Подольск, улица Карла Маркса, дом 33, в качестве объекта культурного наследия местного (муниципального) значения и утверждении границы и режима использования его территории»;

Распоряжение Главного управления культурного наследия Московской области от 14.04.2017 № 45РВ-186 «О включении в единый государственный реестр объектов культурного наследия (памятников истории и культуры) народов Российской Федерации выявленного объекта культурного наследия – «Флигель усадьбы В.П. Кедровой, кон. XIX – нач. XX вв.», расположенного по адресу: Московская область, городской округ Подольск, город Подольск, проспект Ленина, дом 45, в качестве объекта культурного наследия местного (муниципального) значения и утверждении границы и режима использования его территории»;

Распоряжение Главного управления культурного наследия Московской области от 25.06.2018 № 32РВ-224 «О включении в единый государственный реестр объектов культурного наследия (памятников истории и культуры) народов Российской Федерации выявленного объекта культурного наследия "Магазин Общества потребителей завода "Компания Зингер", 1913 г.", расположенного по адресу: Московская область, городской округ Подольск, город Подольск, Революционный проспект, дом 50/34, в качестве объекта культурного наследия местного (муниципального) значения и утверждении границы и режима использования его территории и предмета охраны»;

Распоряжение Главного управления культурного наследия Московской области от 25.06.2018 № 32РВ-225 "О включении в единый государственный реестр объектов культурного наследия (памятников истории и культуры) народов Российской Федерации выявленного объекта культурного наследия "Госпитальное и родильное отделения земской больницы, 1880-1882 гг.", расположенного по адресу: Московская область, городской округ Подольск, город Подольск, улица Кирова, дом 38, строение 2, в качестве объекта культурного наследия местного (муниципального) значения и утверждении границы и режима использования его территории и предмета охраны»;

Распоряжение Главного управления культурного наследия Московской от 25.06.2018 № 32РВ-226 "О включении в единый государственный реестр объектов культурного наследия (памятников истории и культуры) народов Российской Федерации выявленного объекта

культурного наследия "Училище реальное, 1912 г.", расположенного по адресу: Московская область, городской округ Подольск, город Подольск, улица Большая Серпуховская, дом 2/24, в качестве объекта культурного наследия местного (муниципального) значения и утверждении границы и режима использования его территории и предмета охраны»;

Распоряжение Главного управления культурного наследия Московской области от 25.06.2018 № 32РВ-227 "О включении в единый государственный реестр объектов культурного наследия (памятников истории и культуры) народов Российской Федерации выявленного объекта культурного наследия "Дом жилой К.Д. Артемьевой, кон. XIX - нач. XX в.", расположенного по адресу: Московская область, городской округ Подольск, город Подольск, проспект Ленина, дом 43, в качестве объекта культурного наследия местного (муниципального) значения и утверждении границы и режима использования его территории и предмета охраны»;

Распоряжение Главного управления культурного наследия Московской области от 25.06.2018 № 32РВ-228 «О включении в единый государственный реестр объектов культурного наследия (памятников истории и культуры) народов Российской Федерации выявленного объекта культурного наследия "Дом персонала земской больницы, 1910-е гг.», расположенного по адресу: Московская область, городской округ Подольск, город Подольск, улица Кирова, дом 38, строение 10, в качестве объекта культурного наследия местного (муниципального) значения и утверждении границы и режима использования его территории и предмета охраны»;

Распоряжение Главного управления культурного наследия Московской области от 25.06.2018 № 32РВ-229 «О включении в единый государственный реестр объектов культурного наследия (памятников истории и культуры) народов Российской Федерации выявленного объекта культурного наследия «Приемный покой земской больницы, 1910-е гг.», расположенного по адресу: Московская область, городской округ Подольск, город Подольск, улица Кирова, дом 38, строение 9, в качестве объекта культурного наследия местного (муниципального) значения и утверждении границы и режима использования его территории и предмета охраны»;

Распоряжение Главного управления культурного наследия Московской от 25.06.2018 № 32РВ-230 "О включении в единый государственный реестр объектов культурного наследия (памятников истории и культуры) народов Российской Федерации выявленного объекта культурного наследия "Дом жилой завода "Компания Зингер", между 1912 и 1916 гг.", расположенного по адресу: Московская область, городской округ Подольск, город Подольск, улица Большая Серпуховская, дом 33, в качестве объекта культурного наследия местного (муниципального) значения и утверждении границы и режима использования его территории и предмета охраны";

Распоряжение Главного управления культурного наследия Московской области от 25.06.2018 № 32РВ-231 "О включении в единый государственный реестр объектов культурного наследия (памятников истории и культуры) народов Российской Федерации выявленного объекта культурного наследия "Дом жилой завода "Компания Зингер", между 1914 и 1916 гг.", расположенного по адресу: Московская область, городской округ Подольск, город Подольск, улица Большая Серпуховская, дом 35, в качестве объекта культурного наследия местного (муниципального) значения и утверждении границы и режима использования его территории и предмета охраны";

Распоряжение Главного управления культурного наследия Московской области от 28.02.2020 № 35РВ-57 "Об утверждении границы территории и режима использования территории объекта культурного наследия регионального значения "Церковь Иоанна Богослова, 1892-1896 гг.", расположенного по адресу: Московская область, городской округ Подольск, село Сынково";

Распоряжение Главного управления культурного наследия Московской области от 28.02.2020 № 35РВ-58 «Об утверждении границы территории и режима использования территории объекта культурного наследия регионального значения "Усадьба "Сынково": парк,

XIX в.", расположенного по адресу: Московская область, городской округ Подольск, село Сынково";

Распоряжение Главного управления культурного наследия Московской области от 28.02.2020 № 35РВ-97 "Об утверждении границы территории и режима использования территории объекта культурного наследия регионального значения "Усадьба Воробьёвых, XIX в.: главный дом; служебные корпуса №1, 2, 3; церковь; часовня; конюшня; парк», расположенного по адресу: Московская область, Городской округ Подольск, посёлок Лесные поляны, строения 1, 2, 3, 4, 5,6»;

Распоряжение Главное управление культурного наследия Московской области от 09.10.2020 № 35РВ-286 «Об утверждении границы территории и режима использования территории объекта культурного наследия регионального значения «Церковь Святой Троицы, 1815-1820 гг.», расположенного по адресу: Московская область, городской округ Подольск, деревня Коледино, дом 61а»;

Распоряжение Главного управления культурного наследия Московской области от 01.10.2021 № 34РВ-267 «Об утверждении границы территории и режима использования территории выявленного объекта культурного наследия «Селище «Подол 3», XVI – XIX вв.»;

Распоряжение Главного управления культурного наследия Московской области от 30.11.2021 № 34РВ-312 «Об утверждении границы территории и режима использования территории объекта культурного наследия федерального значения «Усадьба Поливаново (Разумовских), XVIII-XIX вв.», расположенного по адресу: Московская область, городской округ Подольск, микрорайон Дубровицкий, поселок Поливаново».

Распоряжение Главного управления культурного наследия Московской области от 22.12.2021 № 34РВ-373 «Об утверждении границы территории и режима использования территории объекта культурного наследия регионального значения "Церковь Ильинская, 1753 г.", расположенного по адресу: Московская область, городской округ Подольск, деревня Лемешово, дом 30»;

Распоряжение Главного управления культурного наследия Московской области от 16.06.2022 № 34РВ-241 «Об утверждении границы территории и режима использования территории выявленного объекта культурного наследия «Селище «Большое Толбино 4», XVI – XVIII вв.», расположенного по адресу: Московская область, городской округ Подольск";

Распоряжение Главного управления культурного наследия Московской области от 02.08.2022 № 34РВ-302 «О включении объекта археологического наследия в перечень выявленных объектов культурного наследия Московской области»;

Распоряжение Главного управления культурного наследия Московской области от 08.08.2022 №34РВ-311 «О включении объекта археологического наследия в перечень выявленных объектов культурного наследия Московской области»;

Распоряжение Главного управления культурного наследия Московской области от 08.08.2022 №34РВ-312 «О включении объекта археологического наследия в перечень выявленных объектов культурного наследия Московской области»;

Распоряжение Главного управления культурного наследия Московской области от 08.08.2022 №34РВ-313 «О включении объекта археологического наследия в перечень выявленных объектов культурного наследия Московской области»;

Распоряжение Главного управления культурного наследия Московской области от 08.08.2022 №34РВ-314 «О включении объекта археологического наследия в перечень выявленных объектов культурного наследия Московской области»;

Распоряжение Главного управления культурного наследия Московской области от 08.08.2022 №34РВ-315 «О включении объекта археологического наследия в перечень выявленных объектов культурного наследия Московской области»;

Распоряжение Главного управления культурного наследия Московской области от 16.08.2022 №34РВ-327 «О включении объекта археологического наследия в перечень выявленных объектов культурного наследия Московской области»;

Распоряжение Главного управления культурного наследия Московской области от

22.08.2022 №34РВ-330 «О включении объекта археологического наследия в перечень выявленных объектов культурного наследия Московской области»;

Распоряжение Главного управления культурного наследия Московской области от 11.10.2022 №34РВ-386 «О включении объекта археологического наследия в перечень выявленных объектов культурного наследия Московской области»;

Распоряжение Главного управления культурного наследия Московской области от 17.02.2023 № 35РВ-75 «Об утверждении границы территории и режима использования территории объекта культурного наследия регионального значения "Здание, где в 1917 г. находился Подольский Совет рабочих, солдатских и крестьянских депутатов", расположенного по адресу: Московская область, городской округ Подольск, город Подольск, проспект Ленина, дом 91/23»;

Распоряжение Главного управления культурного наследия Московской области от 17.02.2023 № 35РВ-76 "Об утверждении границы территории и режима использования территории объекта культурного наследия регионального значения "Здание, где в первые месяцы после Февральской революции 1917 г. размещался Совет рабочих, солдатских и крестьянских депутатов; в годы Великой Отечественной войны 1941-1945 гг. здесь размещался эвакогоспиталь", расположенного по адресу: Московская область, городской округ Подольск, город Подольск, улица Февральская, дом 65".

Распоряжение Главного управления культурного наследия Московской области от 17.02.2023 № 35РВ-77 «Об утверждении границы территории и режима использования территории объекта культурного наследия федерального значения "Троицкий собор, 1819 г.", расположенного по адресу: Московская область, городской округ Подольск, город Подольск, Соборная площадь, дом 3а».

Распоряжение Главного управления культурного наследия Московской области от 17.02.2023 № 35РВ-78 "Об утверждении границы территории и режима использования территории объекта культурного наследия федерального значения "Дом, в котором жил Ленин Владимир Ильич в 1900 г. В доме мемориальный музей В.И. Ленина", расположенного по адресу: Московская область, городской округ Подольск, город Подольск, проспект Ленина, дом 47»;

Распоряжение Главного управления культурного наследия Московской области от 17.02.2023 № 35РВ-79 «Об утверждении границы территории и режима использования территории объекта культурного наследия регионального значения «Памятник Подольским курсантам», расположенного по адресу: Московская область, городской округ Подольск, город Подольск, улица Кирова»;

Распоряжение Главного управления культурного наследия Московской области от 20.02.2023 № 35РВ-85 «Об утверждении границы территории и режима использования территории объекта культурного наследия регионального значения «Присутственные места: флигель, XIX в.; главный дом и служебный корпус, нач. XIX в.; служебное здание, XIX в.», расположенного по адресу: Московская область, городской округ Подольск, город Подольск, площадь Советская, дома 5, 7, улица Февральская, дома 50, 52»;

Распоряжение Главного управления культурного наследия Московской области от 20.02.2023 № 35РВ-87 «Об утверждении границы территории и режима использования территории объекта культурного наследия регионального значения "Вокзал, кон. XIX - нач. XX вв.", расположенного по адресу: Московская область, городской округ Подольск, город Подольск, Вокзальная площадь, дом 6»;

Распоряжение Главного управления культурного наследия Московской области от 01.11.2023 № 35РВ-638 «О включении выявленного объекта культурного наследия в единый государственный реестр объектов культурного наследия (памятников истории и культуры) народов Российской Федерации в качестве объекта культурного наследия регионального значения и утверждении границы и режима использования его территории и предмета охраны»;

Распоряжение Главного управления культурного наследия Московской области от

17.11.2023 № 35РВ-701 «Об утверждении границы территории и режима использования территории выявленного объекта культурного наследия «Селище «Пузиково 4», XII-XIII, XVI-XVIII вв.» по адресу: Московская область, городской округ Подольск»;

Распоряжение Главного управления культурного наследия Московской области от 17.11.2023 № 35РВ-702 «Об утверждении границы территории и режима использования территории выявленного объекта культурного наследия «Селище «Пузиково 6», XV в.» по адресу: Московская область, городской округ Подольск»;

Распоряжение Главного управления культурного наследия Московской области от 05.02.2024 № 34РВ-89 «Об утверждении границы территории и режима использования территории выявленного объекта культурного наследия «Поселение «Вырыпаево-1», XV-XVI вв.» по адресу: Московская область, городской округ Подольск»;

Распоряжение Главного управления культурного наследия Московской области от 14.02.2024 № 34РВ-153 «Об утверждении границы территории и режима использования территории выявленного объекта культурного наследия «Селище «Рогожка-Пузиково», XI-XIII вв. н. э.» по адресу: Московская область, городской округ Подольск»;

Распоряжение Главного управления культурного наследия Московской области от 14.02.2024 № 34РВ-157 «Об утверждении границы территории и режима использования территории выявленного объекта культурного наследия «Курганная группа «Рогожка-Пузиково», XI-XIII вв. н. э.» по адресу: Московская область, городской округ Подольск»;

Распоряжение Главного управления культурного наследия Московской области от 16.02.2024 № 34РВ-163 «Об утверждении территории и режима использования территории выявленного объекта культурного наследия «Поселение "Быково-2", I тыс. н.э., XVII-XVIII вв.» по адресу: Московская область, городской округ Подольск»;

Распоряжение Главного управления культурного наследия Московской области от 19.02.2024 № 34РВ-169 «Об утверждении границ территории и режима использования территории выявленного объекта культурного наследия «Поселение «Плещеево 1», I тыс. н.э., XVI-XVIII вв.» по адресу: Московская область, городской округ Подольск»;

Распоряжение Главного управления культурного наследия Московской области от 19.02.2024 №34РВ-168 «Об утверждении границ и режима использования территории выявленного объекта культурного наследия «Селище Плещеево-2, XIV-XVII вв.» по адресу: Московская область, городской округ Подольск»;

Распоряжение Главного управления культурного наследия Московской области от 21.02.2024 № 34РВ-178 «Об утверждении границы территории и режима использования территории выявленного объекта культурного наследия «Селище «Пузиково 5», XV-XVI вв.» по адресу: Московская область, городской округ Подольск»;

Распоряжение Главного управления культурного наследия Московской области от 21.02.2024 № 34РВ-180 «Об утверждении границы территории и режима использования территории выявленного объекта культурного наследия «Селище «Пузиково 1», XII-XIII вв.» по адресу: Московская область, городской округ Подольск»;

Распоряжение Главного управления культурного наследия Московской области от 21.02.2024 № 34РВ-181 «Об утверждении границы территории и режима использования территории выявленного объекта культурного наследия «Селище «Пузиково 3», XII-XVI вв.» по адресу: Московская область, городской округ Подольск»;

Распоряжение Главного управления культурного наследия Московской области от 27.02.2024 № 34РВ-196 «Об утверждении границы территории и режима использования территории выявленного объекта культурного наследия «Курганы, XII-XIII вв.» по адресу: Московская область, городской округ Подольск»;

Распоряжение Главного управления культурного наследия Московской области от 27.02.2024 № 34РВ-197 «Об утверждении границы территории и режима использования территории выявленного объекта культурного наследия «Грунтовый могильник «Васильевский погост», XVI-XX вв.» по адресу: Московская область, городской округ Подольск»;

Распоряжение Главного управления культурного наследия Московской области от 23.04.2024 № 34РВ-310 «Об утверждении границы территории и режима использования территории выявленного объекта культурного наследия «Селище Пузиково 7, XII-XIII, XVI-XVII вв.» по адресу: Московская область, городской округ Подольск;

Распоряжение Главного управления культурного наследия Московской области от 23.04.2024 № 34РВ-303 «Об утверждении границы территории и режима использования территории выявленного объекта культурного наследия «Селище «Пузиковское», XII-XIII, XVI-XVII вв.» по адресу: Московская область, городской округ Подольск;

Распоряжение Главного управления культурного наследия Московской области от 16.05.2024 № 34РВ-345 «Об утверждении границы территории и режима использования территории выявленного объекта культурного наследия «Участок исторического культурного слоя дер. Шипчинки, XVIII-нач. XX вв.» по адресу: Московская область, городской округ Подольск»;

Распоряжение Главного управления культурного наследия Московской области от 10.07.2024 № 34РВ-414 «Об утверждении границы территории и режима использования территории выявленного объекта культурного наследия «Пузиковские курганы, XII- XIII вв.» по адресу: Московская область, городской округ Подольск»;

Распоряжение Главного управления культурного наследия Московской области от 01.08.2024 № 34РВ-470 «Об утверждении границы территории и режима использования территории выявленного объекта культурного наследия «Селище «Дубровицы 1», третья четверть I тыс. н.э., XII-XIX вв.», расположенного по адресу: Московская область, городской округ Подольск».

Распоряжение Главного управления культурного наследия Московской области от 01.08.2024 «№ 34РВ-472 «Об утверждении границы территории и режима использования территории выявленного объекта культурного наследия «Культурный слой усадьбы Дубровицы (Участок 1), XVII-XIX вв.» по адресу: Московская область, городской округ Подольск»;

Распоряжение Главного управления культурного наследия Московской области от 16.11.2024 № 34РВ-713 Об утверждении границы территории и режима использования территории выявленного объекта культурного наследия «Селище Пузиково 8, XII-XIII, XVI-XVII вв.», расположенного по адресу: Московская область, городской округ Подольск;

Распоряжение Главного управления культурного наследия Московской области от 08.12.2024 «№ 34РВ-790 «Об утверждении границы территории и режима использования территории объекта культурного наследия регионального значения «Усадьба «Сертякино» церковь Воскресения Словущего, 1859.» расположенного по адресу: Московская область, Городской округ Подольск, деревня Сертякино, дом 101»;

Постановление Правительства Московской области от 13.07.2015 № 564/26 «Об утверждении границ зон охраны объекта культурного наследия регионального значения «Усадьба кн. Трубецких «Спасское-Прохорово» в деревне Прохорово сельского поселения Любучанское Чеховского муниципального района Московской области, режимов использования земель и градостроительных регламентов в границах данных зон»;

Постановление Администрации Городского округа Подольск от 10.08.2021 № 1054-П «Об установлении зон охраны объекта культурного наследия местного (муниципального) значения «Госпитальное и родильное отделения земской больницы, 1880-1882 гг.», расположенного по адресу: Московская область, Городской округ Подольск, г. Подольск, ул. Кирова, д. 38, строение № 2, и об утверждении требований к градостроительным регламентам в границах территорий данных зон».

Постановление Администрации Городского округа Подольск от 06.09.2021 № 1095-П «Об установлении зон охраны объекта культурного наследия местного (муниципального) значения «Дом персонала земской больницы, 1910-е гг.», расположенного по адресу: Московская область, Городской округ Подольск, г. Подольск, ул. Кирова, д. 38, строение № 10, и об утверждении требований к градостроительным регламентам в границах территорий

данных зон».

Постановление Администрации Городского округа Подольск от 06.09.2021 № 1188-П «Об установлении зон охраны объекта культурного наследия местного (муниципального) значения «Приемный покой земской больницы, 1910-е гг.», расположенного по адресу: Московская область, Городской округ Подольск, г. Подольск, ул. Кирова, д. 38, строение № 9, и об утверждении требований к градостроительным регламентам в границах территорий данных зон».

Постановление Правительства Московской области от 28.10.2021 № 1100/35 «Об установлении зон охраны объекта культурного наследия регионального значения «Церковь Святой Троицы, 1815-1820 гг.», расположенного по адресу: Московская область, городской округ Подольск, деревня Коледино, дом 61а, и об утверждении требований к градостроительным регламентам в границах территорий данных зон»;

Постановление Правительства Московской области от 10.09.2024 № 981-ПП «Об установлении объединенной зоны охраны объекта культурного наследия регионального значения «Усадьба «Сынково»: парк, XIX в.» и объекта культурного наследия регионального значения «Церковь Иоанна Богослова, 1892-1896 гг.», расположенных по адресу: Московская область, Городской округ Подольск, село Сынково, и об утверждении требований к градостроительным регламентам в границах территории данной зоны».

При подготовке проекта «Внесение изменений в Генеральный план городского округа Подольск Московской области» использовались сведения государственного кадастра недвижимости.

При подготовке проекта «Внесение изменений в Генеральный план городского округа Подольск московской области» использованы материалы инженерно-геологических, инженерно-гидрометеорологических, инженерно-экологических изысканий, изыскания грунтовых строительных материалов, изыскания источников водоснабжения на базе подземных вод:

Инженерно-геологические изыскания:

- отчёт «Изучение инженерно-геологических и гидрогеологических процессов Московской области с целью прогноза изменений геологической среды и ее охраны» (Министерство геологии РСФСР, ПГО «Центргеология», 1986 г.). Картографические приложения к отчету содержат:
  - ✓ инженерно-геологическую карту Московской области, М 1:200 000;
  - ✓ карту инженерно-геологического (типологического) районирования Московской области, М 1:200 000;
  - ✓ инженерно-геодинамическую карту Московской области, М 1:200 000;
  - ✓ карту изменений геологической среды Московской области, М 1:200 000;
  - ✓ схематическую карту прогноза распространения карстово-суффозионных процессов в Московской области, М 1:200 000;
- геологическая карта коренных отложений Московской области, М 1:500 000 (Министерство природных ресурсов Российской Федерации, Центральный региональный геологический центр, 1998 г.);
- геологическая карта четвертичных отложений Московской области, М 1:500 000 (Министерство природных ресурсов Российской Федерации, Центральный региональный геологический центр, 1998 г.).

Инженерно-гидрометеорологические изыскания:

- СП 131.13330.2025 «СНиП 23-01-99* Строительная климатология»;
- справка ФГБУ «Центральное УГМС» о краткой климатической характеристике района по данным метеорологической станции «Подмосковная».

Инженерно-экологические изыскания:

- эколого-геохимическая карта Московского полигона, М 1:200 000 (Министерство природных ресурсов РФ, ИМГРЭ, 1998 г.);
- отчёт «Выполнение экологической оценки грунтовых вод и вод артезианских

комплексов на территории Московской области» (ООО «Пелоид», 1997 г.);
- эколого-гидрогеологическая карта вод эксплуатационных комплексов, М 1:350 000 (МНПЦ «Геоцентр-Москва»);
- эколого-гидрогеологическая карта грунтовых вод, М 1:350 000 (МНПЦ «Геоцентр-Москва»).

Изыскания грунтовых строительных материалов:
- карта полезных ископаемых Московской области, М 1:500 000 (Министерство природных ресурсов Российской Федерации, Центральный региональный геологический центр, 1998 г.);
- отчёт «Комплексная схема использования нерудного сырья в Московской области на базе автоматизированной информационной поисковой системы» (ГК «НИиПИ градостроительства», 1994 г.);
- материалы, предоставленные Министерством экологии и природопользования Московской области (письма № 24Исх-12031 от 07.10.2015, № 24Исх-14725 от 14.12.2015).

Изыскания источников водоснабжения на базе подземных вод:
- гидрогеологическая карта Московской области, М 1:500 000 (Министерство природных ресурсов Российской Федерации, Центральный региональный геологический центр, 1998 г.).

При подготовке проекта «Внесение изменений в Генеральный план городского округа Подольск Московской области» были использованы акты об изменении документальной информации государственного лесного реестра или подтверждении отсутствия пересечений границ земель лесного фонда, подготовленные Комитетом лесного хозяйства Московской области, письма Рослесхоза об отсутствии оснований оспаривания законности возникновения прав в отношении земельных участков.

1. ПРИРОДНЫЕ УСЛОВИЯ

1.1. Краткая климатическая характеристика

Территория Городского округа Подольск Московской области расположена в южном секторе ближнего Подмосковья.

Климат рассматриваемой территории, как и всей Московской области, умеренно-континентальный, характеризующийся теплым летом и умеренно холодной зимой с устойчивым снежным покровом и хорошо выраженными переходными сезонами. Типичной особенностью климата Московской области является чередование жарких и сухих лет с более дождливыми, мягких зим с очень холодными и малоснежными.

Для строительно-климатической характеристики городского округа, использованы, в соответствии с требованиями СП 131.13330.2025 «Строительная климатология», метеорологические данные ближайшей к нему территории - г. Москвы.

Среднегодовая температура воздуха составляет 5,9°С. Многолетняя среднемесячная температура наиболее холодного месяца (января) составляет минус 7°С.

Многолетняя среднемесячная температура наиболее теплого месяца (июля) составляет 19,2°С.

Среднемесячные и среднегодовое значения температуры воздуха приведены в таблице 1.1.1.

Таблица 1.1.1.

Месяцы	I	II	III	IV	V	VI	VII	VIII	IX	X	XI	XII	Год
Средняя температура	-7,0	-6,4	-1,0	6,5	13,3	17,2	19,2	17,2	11,4	5,4	-0,7	-4,8	5,9

Средние и максимальные суточные амплитуды температуры наружного воздуха в течение года представлены в таблице 1.1.2.

Таблица 1.1.2.

Месяцы		I	II	III	IV	V	VI	VII	VIII	IX	X	XI	XII
Амплитуда температуры воздуха, °С	Средняя	6,6	8,6	10,1	10,4	9,1	9,0	8,9	9,4	10,5	7,3	4,9	5,9
	Максимальная	24,0	24,5	20,1	20,8	20,6	19,0	18,9	19,9	24,0	20,7	18,2	18,7

Средняя месячная и годовая сумма осадков представлены в таблице 1.1.3.

Таблица 1.1.3.

Месяцы	I	II	III	IV	V	VI	VII	VIII	IX	X	XI	XII	Год
Сумма осадков, мм	50	40	35	40	59	78	88	77	67	67	57	55	713

В теплый период года атмосферные осадки более интенсивны и менее длительны, чем в осенне-зимний. Снежный покров появляется в среднем в начале ноября. В большинстве случаев первый покров быстро сходит. Устойчивый снежный покров образуется в конце ноября, а сходит – в первой декаде апреля.

В соответствии с картой строительно-климатического районирования (СП 131.13330.2025, Приложение А, рис. 1) рассматриваемая территория относится к подрайону II-В (таблица 1.1.4.).

Таблица 1.1.4.

Среднемесячная температура воздуха в январе, °С	Средняя скорость ветра за три зимних месяца, м./с	Среднемесячная температура воздуха в июле, °С	Среднемесячная относительная влажность воздуха в июле, %
от – 4 до –14	–	от +12 до +21	75 и более

Характерными особенностями температурного режима являются:

- превышение верхней границы комфортных значений температур (перегрев воздуха) летом в условиях устойчивого антициклона;
- продолжительный холодный период с температурой ниже границы комфорта;
- большие суточные амплитуды температуры воздуха, превышающие бытовые пороги ощущения, неблагоприятно воздействующие как на самочувствие человека, так и на здания.

Рассматриваемая территория относится к зоне с самыми высокими показателями потенциала загрязнения атмосферы (ПЗА) в ближнем Подмосковье (53,0 для м/ст «Ленино-Дачное», 52,0 – для м/ст. «Домодедово»), что связано с наибольшей повторяемостью слабых ветров и туманов («Климат, погода, экология Москвы», С-П., Гидрометеоиздат, 1995 г.). Высокий ПЗА свидетельствует о предрасположенности территории к сильному атмосферному загрязнению. Реализация этого потенциала зависит от наличия источников загрязнения, т.е. зона высокой повторяемости метеоусловий, интенсифицирующих процессы загрязнения воздушной среды, не всегда является самой загрязненной. Особо неблагоприятные условия для рассеивания вредных примесей складываются здесь весной, когда ПЗА приближается к 70 для метеостанции «Ленино-Дачное» и к 51,8 – для метеостанции «Домодедово». Более благоприятная ситуация наблюдается зимой (ПЗА = 44,0 для метеостанции «Ленино-Дачное», 35,6 – для метеостанции «Домодедово»), когда усиливается скорость ветра, а количество инверсий и застоев воздуха уменьшается, в результате чего происходит лучшее проветривание территории.

При высоком значении ПЗА строительство крупных источников загрязнения атмосферы на рассматриваемой территории может привести к повышенному по сравнению с другими территориями Подмосковья уровню загрязнения атмосферы.

1.2. Геоморфологические особенности

В геоморфологическом отношении территория Городского округа Подольск расположена в пределах Москворецко-Окской моренно-эрозионной равнины, поверхность холмистая, изрезанная речной и овражно-балочной сетью.

Северная часть территории расположена в долинном комплексе реки Пахры и ее притоков, южная часть - на водораздельной моренно-флювиогляциальной равнине.

Гидрографическая сеть представлена рекой Пахрой, протекающей в широтном направлении через весь округ, и ее притоками.

Абсолютные отметки рельефа изменяются от 170-200 м на водораздельных пространствах до 120-150 м в долинах рек. Наименьшие отметки приурочены к долине р. Пахра.

В ландшафтно-географическом отношении территория городского округа расположена в центральной части Москворецко-Окской физико-географической провинции.

Дочетвертичный фундамент Москворецко-Окской провинции, представленный известняками карбона, юрскими глинами и меловыми песками, отличается неровным эрозионно-останцовым рельефом с большим перепадом высот, достигающим нередко 80-100 м. При этом характерно чередование выровненных, наклонных, пластово-ступенчатых участков (с абсолютными высотами 150-180 м), эрозионных останцовых возвышенностей (до 200 м) и глубоковрезанных (80-100 м) палеодолин.

1.3. Геологическое строение

В геологическом разрезе принимают участие четвертичные, неогеновые, нижнемеловые, верхнеюрские и нижне-среднекаменноугольные отложения.

Верхняя часть каменноугольной системы представлена известняками и доломитами с прослоями мергелей и глин московского яруса среднего карбона. Московский ярус включает в себя верейский (C2vr), каширский (C2ks), подольский (C2pd) и мячковский (C2mc) горизонты. Верейский горизонт сложен красноцветными глинами и мергелями,

содержащими прослои песчаников, песков и известняков. Мощность горизонта 14-21 м. Каширский горизонт состоит из 5 литологических толщ, представленных переслаиванием известняков, доломитов, глин и мергелей общей мощностью 47-67 м. Подольский горизонт представлены известняками и доломитами, иногда с прослоями мергелей и глин, общая мощность составляет 29-33 м. Горизонт распространен повсеместно и выходит на дневную поверхность в долинах рек Пахры, Мочи и Рожайки. Мячковский горизонт сложен известняками и имеет мощность 15-20 м. Отложения выходят на поверхность в долине р. Пахры, Десны и Мочи. В основании отложений среднего карбона залегают красные и пестроцветные глины верейского горизонта, являющиеся региональным водоупором. Отложения нижнего карбона, кровля которых залегает на глубине 100 – 130 м, представлены известняками серпуховского и протвинского горизонтов мощностью более 40 м.

Отложения юрской системы развиты на большей части территории городского округа и отсутствуют только по долинам крупных рек. В отложениях юрской системы выделяются батский и нижнекелловейский подъярус, среднекелловейский подъярус, оксфордский ярус и волжский ярус. Батский и нижнекелловейский подъярус сложены песками и глинами, обогащенными органическим веществом. Мощность отложений изменяются от 0 до 13 м. Среднекелловейский подъярус характеризуется мощностью 0,8-3,0 м и представлен глинами и мергелями. Оксфордский ярус представлен плотными глинами мощностью 5¬20 м. Волжский ярус сложен глауконитовой глиной, вверх по разрезу переходящей в глауконитовые, затем кварцево-глауконитовые пески. Мощность яруса от 0,8 до 6,5 м.

Меловая система представлена только барремским и аптским ярусами нижнего отдела, сложенными песчано-глинистыми отложениями мощностью до 25 м. Отложения мело-вой системы развиты отдельными пятнами в пределах рассматриваемой территории.

Отложения неогеновой системы на территории заполняют преимущественно древние долины и представлены кварцевых песками, местами содержащими большое количество гравия и гальки кварца и кремния. Мощность отложений от 0,4 до 15,4 м.

Четвертичная система представлена окско-днепровскими водно-ледниковыми отложениями, мореной днепровского возраста, водно-ледниковыми песками и супесями днепровско-московского возраста, мореной московского оледенения, водно-ледниковыми песками и супесями времени отступления московского ледника, аллювиальными отложениями 3-х надпойменных террас и покровными суглинками. В городах и населенных пунктах распространены техногенные отложения, представленные отходами производства и потребления, культурными слоями, насыпным грунтом.

Мощность четвертичных отложений изменяется 2-3 м до 41-55 м. Наименьшие мощность наблюдается на поймах и первых террасах рек, в оврагах; наибольшие зафиксированы на участках погребенных долин, которые не унаследованы современной гидрографической сетью. Четвертичные отложения распространены практически повсеместно и отсутствуют лишь на крутых склонах долин рек Пахра, Десна и Моча.

1.4. Минерально-сырьевые ресурсы

Согласно перечню действующих лицензий на пользование недрами в целях геологического изучения, разведки и добычи общераспространенных полезных ископаемых на территории Московской области по состоянию на 03.09.2024 (Министерство экологии и природопользования Московской области) на территории Городского округа Подольск общераспространенные полезные ископаемые не разрабатываются.

Согласно сведениям ИСОГД МО, на территории Городского округа Подольск расположены общераспространённые полезные ископаемые, учтённые территориальным балансом запасов полезных ископаемых Московской области в составе нераспределённого фонда:

1. Больше-Брянцевское (песчано-гравийные породы);
2. Макаровское (пески строительные);

3. Борисовка (глинистое сырье);
4. Данилово (песчано-гравийные породы);
5. Климовское (суглинки, супеси);
6. Алтухово (суглинки, супеси).

В соответствии со статьей 25 Закона «О недрах», для обеспечения строительства объектов капитального строительства за границами населенных пунктов в границах земельных участков, необходимых для разведки и добычи полезных ископаемых, уполномоченным федеральным органом исполнительной власти (Роснедра) размещены на своем официальном сайте в информационно-телекоммуникационной сети «Интернет» специальные карты (схемы).

В соответствии с Приказом Минприроды России от 02.05.2024 № 257 «Об утверждении Порядка предоставления и состава информации, содержащейся в специальных картах (схемах), предусмотренных частью первой статьи 25 Закона Российской Федерации от 21.02.1992 № 2395-1 «О недрах сведения, содержащиеся в специальных картах (схемах), предоставляются заинтересованным лицам с использованием государственного информационного ресурса в составе федеральной государственной информационной системы «Единый фонд геологической информации о недрах» (https://new.efgi.ru).

Строительство объектов капитального строительства на земельных участках, расположенных за границами населённых пунктов, размещение подземных сооружений за границами населенных пунктов разрешаются только после согласования с комиссией, создаваемой федеральным органом управления государственным фондом недр или его территориальным органом (Центрнедра), а в отношении земельных участков, расположенных в границах месторождений общераспространенных полезных ископаемых, запасы которых учтены государственным балансом запасов полезных ископаемых, и (или) в границах участков недр местного значения, предоставленных в пользование в виде горного отвода, - с комиссией, создаваемой органом государственной власти соответствующего субъекта Российской Федерации (Министерство экологии и природопользования Московской области).

1.5. Гидрогеологические условия

Гидрогеологические условия территории характеризуются развитием локального надморенного водоносного горизонта, повсеместным развитием надъюрского водоносного горизонта, водоносным комплексом карбоновых отложений.

На водораздельных участках территории, где вблизи поверхности залегают относительно водоупорные покровные и моренные глины и суглинки, формируется верховодка. Грунтовые воды спорадического распространения приурочены к опесчаненным покровным отложениям верхней части разреза и московским флювиогляциальным пескам. Питание атмосферное, разгрузка за счет испарения с уровня грунтовых вод и перетекания в нижележащие горизонты. Водообильность низкая.

Надморенный водоносный комплекс. Водовмещающими породами являются современные, древнеаллювиальные, флювиогляциальные пески и опесчаненные суглинки московской морены, залегающие на суглинках днепровской морены, являющейся относительным водоупором. В местах её размыва четвертичные пески залегают непосредственно на верхнеюрских глинах, и имеют общий уровень с надъюрским водоносным горизонтом. Глубина залегания водоносного комплекса изменяется в широких пределах - от 1,5-3,0 м в долинах рек до 10,0-15,0 м - на водоразделах, где данный водоносный горизонт приобретает напор величиной до 5,0 м.

Надъюрский водоносный комплекс имеет повсеместное развитие. Водовмещающими породами являются подморенные флювиогляциальные, нижнемеловые, неогеновые и верхнеюрские пески. На пойме уровень фиксируется на глубине 1-4 м, на водораздельных склонах 3,6-9,5 м, на водоразделах более 10 м. Горизонт напорно–безнапорный. В местах распространения моренных суглинков напор составляет 0,5-7,0 м. Нижним водоупором служат верхнеюрские глины. Питание горизонта осуществляется за счет инфильтрации сверху, перетекания из вышележащих горизонтов, бокового притока с верховых границ;

разгрузка происходит в долину реки Пахры, а также за счет перетекания в нижележащие горизонты и эксплуатации горизонта для местного нецентрализованного водоснабжения.

В мезозойских отложениях выделяется бат-келловейский водоносный горизонт (J2bt-J3cl).

Бат-келловейский водоносный горизонт распространен в пределах глубоковрезанной части доюрских ложбин. Отложения представлены мелко- и тонкозернистыми песками, часто глинистыми, с включениями гравия, гальки, конкреций пирита, мощностью от 0,5-1,0 м до 2,5-3,8 м, а также бурыми песчанистыми глинами с аналогичными включениями. Пески местами лежат между глинами батского яруса и вышележащих ярусов юрской системы, местами непосредственно на каменноугольных известняках, местами они отсутствуют. Глубина залегания водоносных пород составляет 12-50 м. Верхним водоупором являются оксфордские глины. Ввиду отсутствия нижнего водоупора, данный водоносный горизонт тесно связан с подольско-мячковским водоносным горизонтом, за счет которого осуществляется питание бат-келловейского горизонта.

Подземные воды эксплуатационных комплексов залегают в известняках и доломитах среднего и нижнего карбона.

Первый от поверхности – подольско-мячковский комплекс имеет повсеместное распространение, является основным эксплуатируемым и вскрыт многочисленными скважина-ми и колодцами. Залегает на глубине от 19 – 65 м (на водоразделах) до 7,0 - 15,4 м (в долинах рек). Горизонт гидравлически связан с водами четвертичных отложений в местах размыва регионального юрского водоупора в речных долинах. В целом он безнапорный и таковым являлся до начала эксплуатации (1913 –1930 гг.).

Водообильность горизонта неравномерная, удельные дебиты скважин изменяются от 1 -2 м до 40 – 50 м /час. Наибольшей трещиноватостью, а, следовательно, водообильностью, отличаются известняки в долинах рек, где построены основные водозаборы. Питание горизонта осуществляется за счёт инфильтрации атмосферных осадков, в основном в тёплое время года. Приречные водозаборы основное питание получают из рек, путём «дождевания», т.е. фильтрации из русел в водоносный горизонт, уровень которого находится ниже абсолютной отметки речного дна. Среднее снижение уровней, по сравнению с 1960-ми - 1970-ми годами, составляет 4 – 6 м. Абсолютные отметки уровня горизонта находятся в пределах 112 – 123 м. Горизонт слабо защищён от поверхностного загрязнения, что отражается на химическом составе вод, который существенно меняется из-за попадания в горизонт загрязняющих веществ.

Пестроцветные глины каширского горизонта (ростиславльская толща) служат для подольско-мячковского комплекса подстилающим водоупором, мощность которого достигает местами 15 – 17 м. В пределах округа этот водоупор, судя по разнице уровней и химическому составу воды подольско-мячковского и каширского комплексов, является достаточно надёжным. Однако имеются участки, где ростиславльские глины отсутствуют в стратиграфическом разрезе, и залегающие ниже каширские известняки образуют единый комплекс с подольско-мячковским комплексом.

Воды подольско-мячковского горизонта по химическому составу пресные, нейтральные (РН-7,3), гидрокарбонатные, кальциево-магниевые с общей жесткостью 6,5-9,0 мг-экв/л (ПДК-7), минерализацией 450-700 мг/л, концентрациями хлоридов, сульфатов и нитритов, изменяющимися соответственно в диапазонах 30-60 мг/л, 30-65 мг/л и 0,45 – 10 мг/л. Содержание в них кальция составляет 55 - 65 % экв. / л, а магния 20 – 38 % экв/л. Из природных компонентов состава превышают ПДК железо, литий, фтор, бор.

Водообильность каширского горизонта низкая, удельные дебиты не превышают 1,5 м /час, а в совмещённых подольско-мячковско-каширских скважинах - намного выше. Основное питание горизонт получает за счёт инфильтрации и перетоков из подольско- мячковского. Залегает на глубине 45-92 м. Водоотбор ведётся при стабильных статических уровнях, которые имеют абсолютные отметки 96 – 101 м, что на 14 – 30 м ниже, чем в подольско-мячковском горизонте. Снижения уровней за 30 - 40 лет эксплуатации не отмечено. Горизонт

слабонапорный, величина напоров над кровлей - от 1 -3 до 10 м. Водоупором для каширского горизонта служат верейские глины общей мощностью до 20 м, которые надёжно изолируют нижележащий окско-протвинский горизонт нижнего карбона от загрязнения сверху.

По химическому составу воды пресные с минерализацией 260-440 мг/л, гидрокарбонатные магниево-кальциевые и гидрокарбонатныенатриев-магниево-кальциевые, умеренно жесткие. Отмечается превышение ПДК по содержанию стронция, фторидов, лития, а-радиоактивности.

Окско-протвинский горизонт является вторым по продуктивности водоносным горизонтом на рассматриваемой территории. Кровля его залегает на глубине более 110 метров. Водовмещающие породы - трещиноватые известняки с прослоями глин общей мощностью до 100 м. Водообильность горизонта невысокая, удельные дебиты в среднем составляют 4 м /час, коэффициент водопроводимости - до 180 м/сут.

Горизонт эксплуатируется с 1932 года. За прошедшее время уровни снизились на 50 - 52 и более метров, в настоящее время в старых скважинах снижение уровней практически не фиксируется, а в других уровни продолжают снижаться.

Горизонт является напорным, величины напоров над кровлей изменяются от 0,5 м (в центре депрессионной воронки) до 18 -19 м (на окраинах).

Воды окско-протвинского водоносного комплекса пресные, с минерализацией менее 0,4 г/л, сульфатно-гидрокарбонатные магниево-кальциевые, иногда кальциево–магниевые или кальциево-магниево-натриевые, умеренно жесткие. Для него характерны превышения ПДК стронция, фторидов, лития, бора, а также по показателю а- радиоактивности, что обусловлено природными свойствами водовмещающих пород.

1.6. Инженерно-геологические условия

К наиболее интенсивно протекающим в настоящее время рельефообразующим процессам следует отнести эрозионные, карстово-суффозионные, суффозионные процессы, подтопление и заболачивание.

Эрозионные процессы возникают на участках крутых склонов, где возможно образование обвалов, осыпей, оврагов и балок. Крутые склоны правого и левого берегов реки Пахры имеют очень широкое распространение. Высота склонов достигает 25 – 30 м, крутизна - до 40 градусов. Овраги прорезают борта долины перпендикулярно руслу реки Пахры, имеют U-образную форму. Глубина вреза до 25 м, крутизна склонов до 30 градусов. Часто в бортах оврагов обнаруживаются известняки, перекрытые делювием.

Боковая речная эрозия наблюдается в долинах рек. Обычно ему подвержены склоны пойм. Подмыв коренных склонов уменьшает устойчивость и провоцирует развитие гравитационных склоновых процессов - оползней, обвалов, осыпей.

Овражно-балочная эрозия развита по долинам рек. Развитию эрозионных процессов на отдельных участках препятствует наличие связанных почв в сочетании со слабоволнистым рельефом и высокой лесистостью, особенно в приовражных полосах. Такое сочетание природных факторов способствует стоку вод и снижает интенсивность развития эрозионных процессов.

В долинах рек отмечаются прослои увлажненных глин, создающие поверхность скольжения, на склонах террас могут развиться мелкие оползни и оплывины, которые активизируются в зависимости от количества атмосферных осадков. В долине реки Пахры и по берегам ее притоков встречаются крупные (юрские) оползни.

На пологих склонах проявляется плоскостной смыв, связанный с размывающей деятельностью поверхностных вод, формирующихся при дождях и снеготаянии. Отрицательное влияние плоскостного смыва сказывается в снижении мощности почвенного слоя.

Естественные процессы подтопления обычно развиваются на поймах рек и связаны с повышением их уровня в паводок или в периоды значительных по протяженности ливневых дождей. В некоторых случаях подтопление может вызвать неравномерное оседание грунта в основании и тем самым спровоцировать начало деформаций зданий и сооружений. Наличие

покровных суглинков создает предпосылки для развития верховодки и, как следствие, обуславливает развитие процессов подтопления.

На территории городского округа процессы заболачивания развиты в основном в пределах долин рек. В последнее время препятствием для поверхностного стока часто служат антропогенные факторы, в частности насыпи автомобильных дорог, поэтому вдоль них нередки заболоченные участки.

На большей части территории городского округа карстующие каменноугольные отложения перекрыты юрскими глинами, что позволяет отнести рассматриваемую территорию к безопасной в карстово-суффозионном отношении. Исключение составляет участки древнеэрозионных долин вдоль рек Пахра, Моча, Десна, Рожайка и ее притока реки Рогожка, где юрские отложения размыты и известняки залегают непосредственно под четвертичными породами. Эту территорию следует отнести к опасной в карстово-суффозионном отношении. На территории г. Подольска карстовые формы представлены воронками диаметром до 70 м и глубиной до 15 м, некоторые из которых залиты водой. В толще карбонатных пород Подольского известнякового карьера, расположенного на уровне 1-2 террасы реки Пахры, отмечаются крупные (до 2 м в поперечнике) карстовые полости, каверны и пласты доломитовой муки мощностью до 0,5 м.

Развитие вблизи поверхности потенциально суффозионных аллювиальных песков создает предпосылки для развития суффозионных процессов, что ведет к возможности развития поверхностных суффозионных проседаний.

1.7. Гидрографическая характеристика

Гидрографическая сеть Городского округа Подольск представлена рекой Пахрой, протекающей по северной части территории с запада на восток, и ее притоками.

Река Пахра является правым притоком реки Москвы, впадающим в неё на расстоянии 120 км от устья последней. Длина реки – 135 км, площадь водосборного бассейна – 2580 км. На западной окраине округа в Пахру впадают ее крупные притоки - река Десна с левого берега и река Моча с правого берега. На востоке река Пахра принимает в себя крупные притоки река Битца с левого берега и река Рожайка с правого берега. Обе реки впадают в реку Пахру за границей округа, однако небольшой участок восточной границы проходит по река Битца, а река Рожайка протекает через округ на юго-востоке и юге территории. Кроме этого по территории округа протекает множество малых рек и ручьев длиной менее 10 км, существуют искусственные мелкие пруды - копани, преимущественно на территориях садово-дачной застройки, используемые в качестве пожарных водоемов.

Река Пахра сильно врезана, крутизна склонов достигает 20 - 30º. Склоны долины изрезаны множеством оврагов, по днищу которых протекают ручьи и временные водотоки. В районе г. Подольск и Дубровицком пойма узкая, в основном левобережная, покрыта кустарником. К востоку в Стрелковском долина резко расширяется, ширина поймы достигает 1 – 2 км. Ширина русла реки Пахры после впадения Десны и выше Подольской плотины достигает 70 м, ниже плотины - 20 – 40 м. В межень она уменьшается до 0,1 - 0,4 м.

Пахра является типичной равнинной рекой со средним уклоном русла 0,9 % и скоростями течения на различных участках - до 0,2 м/сек. Средний многолетний расход Пахры у посёлка Стрелковской фабрики (в 3 км ниже Подольска) составляет 8,06 м3/с, средний максимальный расход воды в половодье – 157 м/с, наибольший максимальный – 343 м3/с, модуль стока - 5,6 л/сек с км2. Питание реки смешанное, складывается из снегового, дождевого и грунтового.

Ледостав на Пахре начинается от 11 ноября до 17 января, в среднем - 29 ноября, продолжительность его составляет в среднем 129 дней (максимальная - 159 дней, минимальная - 99 дней). Толщина льда достигает максимальных значений в феврале - 42 см, в отдельные годы она доходит до 80 см. Половодье начинается, как правило, в первой декаде апреля (наиболее ранняя дата - 18 марта, наиболее поздняя - 23 апреля) и длится около недели.

По химическому составу вода Пахры обладает близкой к щелочной реакцией – pH = 7,75; общая жёсткость составляет 5,88 мг-экв/л, содержание железа - 0,18 мг/л. Это связано с

тем, что река на значительном протяжении своей долины вскрывает известняки, подвергающиеся выщелачиванию.

Река Моча - правый приток Пахры. Длина реки составляет 52 км., площадь водосбора 429 кв. км. Долина Мочи неширокая, берега чаще всего крутые, местами обрывистые с обнажениями известняка. В долине реки встречаются карстовые воронки. Моча вбирает в себя огромное количество мелких ручьев и речушек. На территории округа в Мочу впадает справа река Петрица.

Река Петрица. Длина — 10 км. Площадь водосбора — 44 км^2. Исток находится около посёлка Большое Толбино. Притоки 1-го порядка: река Рожай (длина 6 км) и река Жественка (длина 3 км). Река равнинная с тихим течением. Глубина до 3 метров. Наибольшая ширина: 80 м (если не считать устье Рожая — 100 м). Река протекает по территории г. Подольск мкр. Климовск. Среднегодовой расход воды 0,29 м^3/с.

Река Десна - левый приток Пахры, берет свое начало из слияния двух рек Бутыни и Пахорки у деревни Анастасьино Наро-Фоминского городского округа. Длина Десны – 91 км, площадь водосбора - 1 363 кв. км. Впадает в Пахру у д. Дубровицы.

Река Рожайка - правый приток Пахры, берет свое начало около станции Столбовая. Местность здесь лесистая, возвышенная, но почти плоская, лишь с небольшими уклонами. Слева в Рожайку впадает речки Рогожка Длина Рожайки – 55 км, площадь водосбора – 454 кв. км. Высота местности снижается от истока до устья Рожайки на 76 м. Для Московской области это очень крутое падение, этим и объясняется стремительное течение реки. Вода в воде холодная даже в самые жаркие времена из-за питающих ее холодных ключей. Рожая впадает в Пахру в районе с. Домодедово (городской округ Домодедово)

Река Рогожка — левый приток реки Рожайки. Длина реки составляет 12 км. Река берёт начало у деревни Лаговское к востоку от микрорайона Львовский г. Подольск. Течёт на восток. Устье реки находится в 23 км по левому берегу реки Рожайки. Имеет левый приток реки Раковку.

Река Битца — левый приток Пахры. Исток на юго-западе города Москвы. Площадь водосборного бассейна 101 кв.км, длина — 24 км. Средняя глубина около 0.5 м. Устье — рядом с мостом Павелецкой железной дороги через Пахру, недалеко от станции Ленинская (городской округ Домодедово).

Река Гвоздянка — левый приток реки Пахры. Исток у платформы Бутово Курской железной дороги, впадает в реку Пахру у моста Павелецкой железной дороги. Длина 14 км, площадь водосборного бассейна — 41,9 кв.км. Река равнинного типа. Питание преимущественно снеговое.

Питание рек бассейна реки Пахры осуществляется за счет атмосферных осадков. Режим уровней воды характеризуется четко выдержанным высоким весенним половодьем, низкой летней меженью, прерываемой дождевыми паводками, и устойчивой зимней меженью. Зимние паводки, вызванные таянием снега, проходят очень редко. Вскрытие рек происходит в марте-апреле. Подъем уровней воды во время весеннего половодья происходит быстро и интенсивно. Спад происходит менее интенсивно и заканчивается обычно в конце апреля - начале мая.

Весеннее половодье сменяется периодом низких уровней вод - летне-осенней меженью. Низшие уровни в период открытого русла наступают преимущественно в июле- августе. Летняя межень почти ежегодно нарушается дождевыми паводками.

Ледостав происходит на реках с конца октября и до конца декабря. Иногда реки замерзают лишь в январе-феврале. Зимняя межень обычно устойчивая, характеризуется незначительными колебаниями уровня воды с некоторой тенденцией повышения уровня от начала ледостава к началу половодья.

1.8. Почвенный покров

Почвенное разнообразие рассматриваемой территории включает в себя как зональные, так и азональные почвенные порядки: дерново-подзолистые почвы и аллювиальные почвы. Внутри каждого типа почв отмечены вариации, связанные с неоднородностью

почвообразующих пород, водного, воздушного и теплового режимов, а также различиями в степени выраженности и интенсивности протекания тех или иных почвообразующих процессов, мощности органогенного горизонта, степени его гумусированности и смытости, сложению профиля, составу включений. Кроме того, было отмечено наличие почв и почвоподобных образований под искусственными покрытиями неглубокого заложения в пределах населенных пунктов.

Дерново-подзолистые почвы в пределах территории являются зональным почвенным порядком и формируются под пологом хвойно-широколиственных лесов, на территории частных и фермерских хозяйств, огородах и бывших сельскохозяйственных угодьях, главным образом приуроченных к границам крупных сел и деревень. Различия в характере почвообразующих пород: аллювиальные пески речных террас в северной части территории и покровные суглинки водоразделов в южной - определяют различия в интенсивности протекания подзолистого процесса, распределении органического вещества в профиле, выраженности дерновых процессов: гумусообразования, гумусонакопления, оструктуривания почвенной массы. Все эти процессы, также как и эллювиально-иллювиальная дифференциация профиля в целом, лучше и ярче выражены на суглинистых породах, к тому же по мере приближения к руслу р. Пахры интенсивность подзолистого процесса замедляется в связи с влиянием грунтовых вод и их сезонного поднятия, что предопределяет сокращение периода вертикального внутрипрофильного промыва таких почв, поэтому интенсивность как дернового, так и подзолистого процесса в них лимитированы водным режимом, длительностью его застойной стадии и относительной кратковременностью промывной.

Аллювиальные почвы являются азональным почвенным порядком, т.е. молодыми почвами, не имеющими различимых педогенетических горизонтов. Аллювиальные отложения служат своего рода систематическим естественным удобрением пойменных почв. Поскольку основу естественной растительности в случае обследованных аллювиальных почв составляют луговые травы, то ведущим почвообразовательным процессом является дерновый, степень выраженности которого определяется механическим, химическим составом (богатством элементами питания) и особенностями водного режима в разных частях поймы. Аллювиальные почвы территории формируются в пойме р. Пахры, ее притоков, а также на склонах глубоких оврагов водоразделов, с руслами временных водотоков в тальвеге.

1.9. Растительный покров

Растительность Городского округа Подольск характеризуется переходным положением между южнотаёжной и широколиственной зонами, но в силу сильной антропогенной трансформации естественные фитоценозы сохранились фрагментарно.

Лесная растительность

Основу естественных древостоев составляют:

Сосняки (на песчаных и супесчаных почвах): бор зеленомошный (сосна обыкновенная, зелёные мхи, вереск в отдельных местах), сосняки лишайниковые (на наиболее бедных почвах), сосняки травянистые (с кисличником, черникой, майником двулистным).

Ельники (в более влажных и плодородных местах): кисличные и черничные ельники с подростом клёна, липы.

Широколиственные и смешанные леса (чаще в поймах и на склонах): дубравы с дубом черешчатым (иногда — черешчато-липовыми), клёном остролистным, липой сердцевидной; нередко с примесью вяза, ясеня, берёзы и осины.

В последние десятилетия наблюдается расширение участков вторичных березняков и осинников на месте вырубленных хвойных и смешанных лесов.

Луговая и степная растительность

В поймах рек сохранились пойменные луга: осоково-злаковые (с мятликом, овсяницей, костром), разнотравные луга с клевером, васильком, тысячелистником.

На суходольных участках (особенно южных склонах) встречаются элементы опольевой растительности — остатки лугов с видами южного происхождения (например, ковыль перистый, житняк, типчак), хотя большинство таких участков распаханы или застроены.

Водно-болотная растительность

Вдоль рек и в оврагах — заросли кустарников: ивы, ольхи чёрной, крушины ломкой.

В старицах и заболоченных понижениях — камыш, тростник, рогоз, иногда — сфагновые мочажины.

Антропогенная растительность

Рудеральные сообщества вдоль дорог, заброшенных участков: лебеда, молочай, борщевик (в т.ч. борщевик Сосновского — инвазивный вид).

Озеленение городской черты: парки и скверы (дуб, клён, липа, ясень, берёза, хвойные декоративные формы). В последние годы — активное использование интродуцентов.

На территории городского округа произрастают леса Подольского лесничества.

По целевому назначению леса Городского округа Подольск отнесены к защитным лесам. Защитные леса подлежат освоению в целях сохранения средообразующих, водоохранных, защитных, санитарно-гигиенических, оздоровительных и иных функций лесов с одновременным использованием лесов, при условии если это использование совместимо с целевым назначением защитных лесов и выполняемыми ими полезными функциями.

С учетом особенностей правового режима на территории городского округа выделяются следующие категории защитности:

леса, расположенные в зеленых зонах (леса, расположенные на землях лесного фонда и землях иных категорий, выделяемые в целях обеспечения защиты населения от воздействия неблагоприятных явлений природного и техногенного происхождения, сохранения и восстановления окружающей среды) – кв. 54-56, 60-62, 64-65 Львовского участкового лесничества Подольского лесничества;

леса, расположенные в защитных полосах лесов (леса, расположенные в границах полос отвода железных дорог и придорожных полос автомобильных дорог, установленных в соответствии с законодательством Российской Федерации о железнодорожном транспорте, законодательством об автомобильных дорогах и о дорожной деятельности) – части кварталов 64-65 Львовского участкового лесничества Подольского лесничества;

леса, расположенные в лесопарковых зонах (леса, расположенные на землях лесного фонда и землях иных категорий, используемые в целях организации отдыха населения, сохранения санитарно-гигиенической, оздоровительной функций и эстетической ценности природных ландшафтов) – прочие лесные кварталы Ильинского, Львовского, Мещерского, Первомайского, Подольского, Подольского сельского участковых лесничеств Подольского лесничества.

Режим хозяйственного использования установлен Лесным Кодексом Российской Федерации (таблица 1.9.1).

Таблица 1.9.1.

Целевое назначение лесов	Ограничения использования лесов
- леса, расположенные в лесопарковых зонах	Запрещается (ст. 114 Лесного кодекса Российской Федерации): – 1) использование токсичных химических препаратов; – 2) осуществление видов деятельности в сфере охотничьего хозяйства; – 3) ведение сельского хозяйства; – 4) разведка и добыча полезных ископаемых; – 5) строительство объектов капитального строительства, за исключением велосипедных, велопешеходных, пешеходных и беговых дорожек, лыжных и роллерных трасс, если такие объекты являются объектами капитального строительства, и гидротехнических сооружений. **Изменение границ земель, на которых расположены леса, отнесенные к лесопарковым зонам, которое может привести к уменьшению их площади, не допускается.**

Целевое назначение лесов	Ограничения использования лесов
Леса, расположенные в зеленых зонах	– 1) использование токсичных химических препаратов; – 2) разведка и добыча полезных ископаемых; – 3) ведение сельского хозяйства, за исключением сенокошения и пчеловодства, а также возведение изгородей в целях сенокошения и пчеловодства; – 4) строительство и эксплуатация объектов капитального строительства, за исключением гидротехнических сооружений, линий связи, линий электропередачи, подземных трубопроводов; – 5) осуществление видов деятельности в сфере охотничьего хозяйства, если осуществление указанных видов деятельности влечет за собой проведение рубок лесных насаждений или создание объектов охотничьей инфраструктуры.

2. ОХРАНА ОКРУЖАЮЩЕЙ СРЕДЫ

2.1. Состояние атмосферного воздуха

Существующее положение



В Городском округе Подольск загрязнение воздушного бассейна приурочено к г. Подольску, включая мкр. Климовск и мкр. Львовский, где сосредоточены основные промышленные предприятия городского округа.

По данным «Бюллетеня загрязнения окружающей среды Московского региона за 2022 г.» (ФГБУ «Центральное УГМС, М., 2023), в городе Подольске наблюдения за загрязнением атмосферного воздуха проводятся на двух стационарных постах, принадлежащих государственной наблюдательной сети. Посты подразделяются на «городские фоновые» и «авто». Пост 1 («городской фоновый») находится в жилом районе города по адресу: ул. Ленинградская, д. 4Г. Пост 2, расположенный в центральной части города на ул. Кирова, д. 3А, где обычно наблюдается большое скопление автотранспорта, относится к категории «авто». Это деление является условным, потому что жилая застройка и размещение предприятий не позволяют сделать четкого деления районов. Измеряются концентрации взвешенных веществ, диоксида серы, оксида углерода, диоксида и оксида азота, хлорида водорода, формальдегида, бенз(а)пирена, ксилола, бензола, толуола, этилбензола, а также тяжелых металлов.

Степень загрязнения атмосферного воздуха в городе оценивается как ***повышенная***. Средняя за год концентрация формальдегида превышала санитарную норму в 1,7 раза, диоксида азота достигала 1,0 ПДК. Максимальная концентрация оксида углерода составила 1,2 ПДК (в марте на посту 1). Максимальные разовые концентрации остальных загрязняющих веществ были ниже или равны 1,0 ПДК. Отмечался рост содержания формальдегида в теплый период года, бенз(а)пирена – в холодный период. Годовой ход других веществ выражен слабо.

За период 2018-2022 гг. отмечался рост концентраций взвешенных веществ и хлорида водорода, снижение концентраций – бенз(а)пирена, бензола, ксилола и толуола (рисунок 2.1.1).

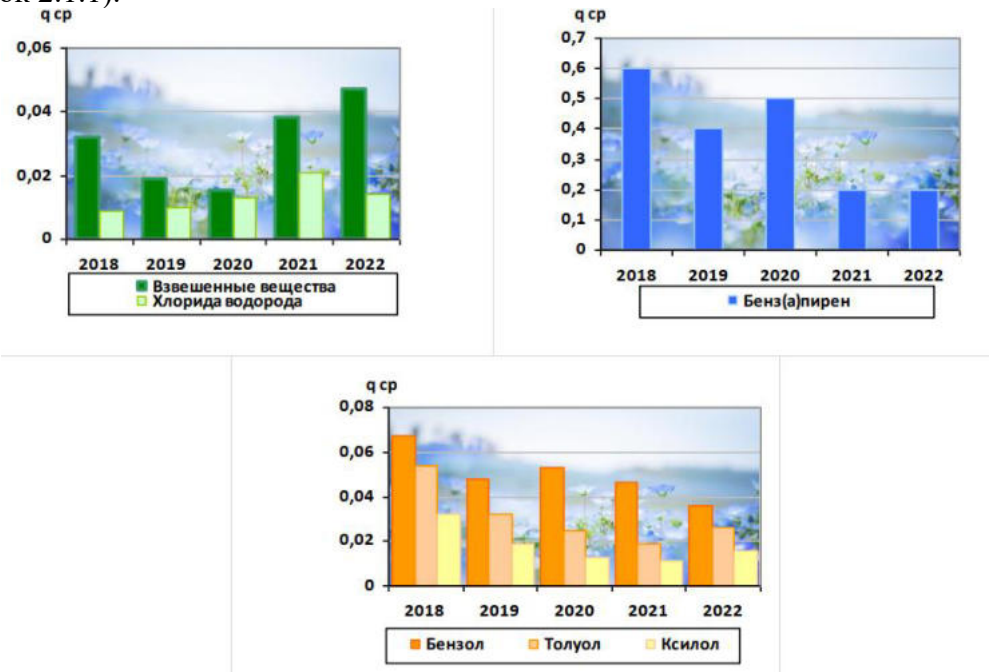

Рисунок 2.1.1 – Тенденция среднегодовых концентраций бенз(а)пирена (*10-6 мг/м^3), взвешенных веществ, хлорида водорода, бензола, ксилола, толуола (мг/м^3) за период 2018-2022 гг. в г. Подольске

На рисунке 2.1.2 видно, что концентрация таких загрязняющих веществ, как формальдегид и бенз(а)пирен во многом зависит от времени года: концентрация формальдегида возрастает в летние месяцы, бенз(а)пирена – в зимние. Годовой ход других веществ выражен слабо.



Рис. 2.1.2 - Среднемесячные концентрации формальдегида (мг/м3) и бенз(а)пирена (*10-6 мг/м3) в г. Подольске в 2022 году

Основными источниками загрязнения атмосферы в г. Подольске являются предприятия строительной, электротехнической, машиностроительной, металлургической промышленности, автомобильный и железнодорожный транспорт. Крупнейшие загрязнители: МУП «Подольская теплосеть», ООО «Вторчермет НМЛК Центр», АО «Подольск-Цемент», АО НП «Подольсккабель», АО «ЗАВОД АЛЮМИНИЕВЫХ СПЛАВОВ», АО «ЗиО-Подольск» (Машиностроительный завод), АО «Подольскогнеупор», ОАО «Завод «Микропровод», ООО «Подольский завод «Аккумулятор», АО «Подольский электромеханический завод», ООО «Подольский энергетический завод имени Калинина» и другие.

Наиболее крупными источниками выбросов загрязняющих веществ являются:

1. ***ООО «Стройинвест-3» промплощадки № 1***, расположен по адресу: г. Подольск, Нефтебазовский проезд (кадастровые номера земельных участков: 50:55:0000000:82029 и 50:55:0010303:13). На территории промплощадки расположены АСУ; БСУ № 1; БСУ № 2; склады инертных материалов; газораспределительный пункт; автотранспортный участок. На территории промплощадки организованы открытые склады инертных материалов. На площадке хранится щебень и песок. Данные вещества используются при приготовлении АБС и бетона. Выбросы ЗВ (пыль неорганическая, содержащая 70-20% двуокиси кремния) в атмосферу в процессе хранения инертных материалов и проведения погрузо-разгрузочных работ происходят неорганизованно (ИЗА 6006, 6007, 6008). В состав АСУ входят: бункеры для инертных материалов; ленточные транспортеры; сушильно-нагревательная установка; пылеулавливающий агрегат; смесительная установка; силосы минеральных наполнителей; битумный участок; операторская. Сушильно-нагревательная установка. После предварительного дозирования минеральная смесь высушивается и нагревается до необходимой для дальнейшей обработки температуры (90-110°C) в сушильном барабане. Выброс ЗВ (азота диоксид, азота оксид, углерод оксид, взвешенные вещества) в процессе сушки материалов происходит организованно через трубу и учтен в ИЗА 0001. В настоящее время на площадке ООО "СТРОЙИНВЕСТ-3" имеется 20 источников выбросов загрязняющих веществ в атмосферу, в том числе 8 организованных и 12 неорганизованных. **Общее количество выбросов загрязняющих веществ в атмосферный воздух составляет 200,7 т/год**.

2. **ООО "Подольский мукомольный завод"** расположен по адресу: г. Подольск, ул. Лобачева, д. 24, на земельном участке с кадастровым номером 50:23:0040441:63. Источниками выделения загрязняющих веществ в атмосферный воздух являются: элеватор, сортовая мельница (зерноочистительное отделение, размольное отделение), выбойное отделение, фасовочное отделение, цех отходов (все вышеперечисленные технологические процессы оснащены аспирационными установками с аппаратами пылеочистки типа циклонов ЦОЛ-6, батареями циклонов типа 4БЦШ, рукавными фильтрами ФВ-60 и фильтрами типа

"Фагос" от зерновой пыли), площадка отгрузки зерна на автотранспорт, механическая мастерская (сварочный пост, деревообрабатывающий участок, оснащенный пылегазоочистной установкой ЦОЛ-6 со степенью очистки 98%), котельная, площадке приема зерна с автотранспорта, площадка отгрузки муки на автотранспорт, площадке отгрузки отходов на автотранспорт, открытая парковка и гараж, внутренний проезд грузового автотранспорта. На предприятии имеется 53 источника выброса загрязняющих веществ, из них 47 организованных, 6 неорганизованных источников выбросов загрязняющих веществ. Всего в атмосферный воздух выбрасывается 14 загрязняющих веществ. **Валовый выброс загрязняющих веществ в атмосферный воздух составляет 30,8 т/год.** Наиболее массивные выбросы приходятся на: пыль зерновая - 16,7 т/год или 54,2 %; пыль мучная - 8,7 т/год или 28,39 %.

3. **Акционерное общество "Машиностроительный завод "ЗиО-Подольск"** (АО "ЗиО- Подольск") располагается в г. Подольск, ул. Железнодорожная, д. 2. Основная деятельность АО "Машиностроительный завод "ЗиО-Подольск", направлена на производство паровых котлов и их частей. В общей сложности на предприятии будет 157 источников загрязнения атмосферы, из них 149 организованных, 8 неорганизованных. **Валовый выброс по предприятию составляет: 243,1 т/год, мощность выброса 58,9 г/сек.**

4. **ОАО "Ордена Трудового Красного Знамени и ордена труда ЧССР опытное конструкторское бюро "ГИДРОПРЕСС"** расположено по адресу: г. Подольск, ул. Орджоникидзе, д. 21. Основным видом деятельности ОАО ОКБ "ГИДРОПРЕСС" является разработка проектов оборудования и систем, предназначенных для атомной энергетики и промышленности. Предприятие проводит научно - исследовательские и опытно - конструкторские работы по обоснованию технических характеристик необлученных тепловыделяющих сборок ядерных реакторов ВВЭР. Кроме того предприятие занимается изготовлением отдельного оборудования для АЭС и опытных экспериментальных установок. **Валовый выброс загрязняющих веществ в атмосферу составляет 7,6 т/год**.

5. **ОАО "Завод алюминиевых сплавов"** расположен по адресу г. Подольск. Львовский, проезд Металлургов, д.3. Основная деятельность предприятия - производство высококачественных литейных алюминиевых сплавов из ломов и отходов цветных металлов. На рассматриваемой территории размещается: плавильный цех, шихтовый цех, линия дробления лома, механическая мастерская, газовая котельная, ЦЗЛ; лаборатория металлургического апробирования, участок подготовки стружки, участок роторной печи, склад готовой продукции, открытые автостоянки. **Валовый выброс составляет 118,3 т/год**.

9. **МУП "Водоканал"** (очистные сооружения) по адресу: г. Подольск, Домодедовское шоссе, д. 25 б. Очистные сооружения МУП "Водоканал" г. Подольска выполняют функции: приема и очистки (в том числе механической и биологической) хозяйственно-бытовых, промышленных и поверхностных стоков, поступающих на очистные сооружения от жилого сектора, промышленных и сельскохозяйственных предприятий с последующим обеззараживанием очищенных сточных вод; обработки осадка с последующим складированием на специализированных площадках (площадки складирования обезвоженного осадка и песка). Для реализации заявленных функций на предприятии имеются следующие структурные подразделения: блок механической очистки; блок биологической очистки; блок доочистки; участок обеззараживания; блок обезвоживания осадка; участок деревообработки; бактериальная лаборатория; химическая лаборатория питьевой воды; химическая лаборатория сточной воды; автотранспортный участок; котельная. **Валовый выброс составляет 21,2 т/год**, в том числе: твердых - 0,7 т/год; жидких и газообразных - 20,5 т/год.

Кроме того, важным источником загрязнения атмосферного воздуха Городского округа Подольск является автомобильный транспорт, двигающийся по автомобильным дорогам

городского округа. Основной каркас автодорожной сети внешних транспортных связей Городского округа Подольск составляют:

- автомобильные дороги общего пользования федерального значения: А-113 Центральная кольцевая автомобильная дорога (Московская область) (далее – ЦКАД), М-2 "Крым" Москва - Тула - Орел - Курск - Белгород - граница с Украиной (далее - М-2 "Крым"), А-107 «Московское малое кольцо» Икша – Ногинск – Бронницы – Голицыно – Истра –Икша (далее – А-107 «ММК»);
- автомобильные дороги общего пользования регионального значения: Симферопольское шоссе, Подольск – Климовск, Бутово - Щербинка – Домодедово, Подольск – Домодедово, Южный обход г. Подольска, М-4 "Дон" (г. Видное) - западное Домодедово - "Подольск - Домодедово - Раменское - ЦКАД", Подольск - "А-130 Москва - Малоярославец - Рославль - граница с Республикой Белоруссия", а также улицы г. Подольска – ул. Юных Ленинцев, проспекта Ленина, ул. Кирова, Б. Серпуховской улицы, ул. Оржоникидзе, проезд Фабричный, ул. Рожкова, ул. Вокзальная, ул. Школьная, ул. Быковская, ул. Комсомольская, ул. 43-й Армии.

Основной вклад в загрязнение атмосферного воздуха из автомобильных дорог вносят дороги федерального значения М-2 «Крым» и ЦКАД, ширина зоны превышения ПДК по диоксиду азоту на разных участках дорог изменяется от 50 до 100 м. Значимая зона превышения ПДК (ширина зоны загазованности до 50 м) наблюдается также от дороги федерального значения А-107 «Московское малое кольцо», а также улиц г. Подольска: ул. Юных Ленинцев, проспекта Ленина, ул. Кирова, Б. Серпуховской улицы, ул. Оржоникидзе, Симферопольской улицы. На остальных автомобильных дорогах ширина зоны загазованности не превышает 25 м.

Проектные предложения

При реализации Генерального плана городского округа Подольск ожидается рост техногенной нагрузки на все компоненты окружающей среды, в том числе и на атмосферный воздух. Основными источниками загрязнения на перспективу останутся промышленные предприятия, объекты энергетики и транспорт. С целью улучшения состояния атмосферы предлагается проведение ряда мероприятий по охране воздушного бассейна.

На расчётный срок структура загрязнения атмосферы выбросами автотранспорта в целом сохранится. Однако, увеличение интенсивности движения автотранспорта и развития улично-дорожной сети Городского округа Подольск приведет к росту фоновых концентраций по всем примесям. Основными вкладчиками в загрязнение атмосферы по-прежнему будут являться промышленные предприятия городского округа, а также автомобильные дороги.

При подготовке проектной документации строительства новых автомагистралей и реконструкции существующих рекомендуется разработать мероприятия по снижению загрязнения атмосферного воздуха выбросами автотранспорта:

- установка в пределах жилой зоны экранов (стен) высотой 5-6 м;
- создание буферных зон между автодорогами и нормируемыми по качеству атмосферного воздуха территориями, размещение в этих зонах экологически нейтральных объектов (административно-деловых и офисных зданий, торгово-бытовых объектов и т.д.);
- максимальное использование примагистральных территорий для развития озеленения. При этом следует учитывать способность определенных видов растений: противостоять чрезмерным газопылевым выбросам, создавать придорожный ландшафт, положительно действующий на восприятие водителем изменения дорожной обстановки, обеспечивать максимальную пылезащиту, снижение концентраций вредных веществ в атмосферном воздухе.

В соответствии с «Рекомендациями по учёту требований по охране окружающей среды при проектировании автомобильных дорог и мостовых переходов» (ОАО «ГипродорНИИ», 1995 г.) снижение концентраций загрязнений за защитными сооружениями может составить следующие величины (таблица 2.1.1).

Таблица 2.1.1.

Поз.	Мероприятия	Снижение концентрации, %%
1	Один ряд деревьев с кустарником высотой до 1,5 м на полосе газона 3 – 4 м	10
2	Два ряда деревьев без кустарника на газоне 8 – 10 м	15
3	Два ряда деревьев с кустарником на газоне 10 – 12 м	30
4	Три ряда деревьев с двумя рядами кустарника на полосе газона 15 – 20 м	40
5	Четыре ряда деревьев с кустарником высотой 1,5 м на полосе газона 25 – 30 м	50
6	Сплошные экраны, стены зданий высотой более 5 м от уровня проезжей части	70
7	Земляные насыпи, откосы при прокладывании дороги в выемке при разности отметок от 2 до 3 м	50
8	То же, 3 – 5 м	60
9	То же, более 5 м	70

Снижение концентраций загрязняющих веществ может достигать от 10 до 50% за зелеными насаждениями (в летнее время) и до 70% за экранами.

Генеральным планом предусматривается размещение новых производственных зон (таблица 2.1.2). Предполагается, что обязательным условием функционирования всех объектов в составе вновь организуемых промышленных зон будет являться применение передовых ресурсосберегающих, безотходных и малоотходных технологических решений, позволяющих максимально сократить или избежать поступлений вредных химических или биологических компонентов выбросов в атмосферу, почву и водоемы, предотвратить или снизить воздействие всех вредных факторов до гигиенических нормативов и ниже.

Предпочтение должно отдаваться небольшим предприятиям малого и среднего бизнеса 5 класса опасности, как имеющим минимальный потенциал негативного воздействия на загрязнение атмосферного воздуха, производство которых осуществляется на современном техническом уровне и максимально оснащено пыле-газоочистным оборудованием, позволяющим не только снизить выбросы в атмосферу загрязняющих веществ, но и эффективно утилизировать уловленные вещества, являющиеся в ряде случаев ценным технологическим сырьем.

Для объектов с небольшой площадью (менее 15 га) с целью обеспечения режима санитарно-защитных зон рекомендуется размещение производств не выше 5–4 класса опасности. Для крупных площадок (более 15 га) должна быть предусмотрена дифференциация производств по территории площадки – ближе к территориям жилого или рекреационного назначения размещаются экологически нейтральные объекты (административные здания, склады и т.д.) и предприятия 4-го и 5-го класса опасности, в центре или на периферии производственных зон – более высокого класса (3-го).

Для всех размещаемых производственных объектов должны быть разработаны проекты санитарно-защитных зон, для того чтобы провести объективную оценку возможности их воздействия на состояние здоровья населения. Для ряда действующих предприятий требуется разработка мероприятий по сокращению санитарно-защитных зон.

Таким образом, достижение благоприятного состояния атмосферного воздуха на территории Городского округа Подольск и сохранение здоровья населения возможно только при условии проведения мероприятий по охране воздушного бассейна. Такими мероприятиями являются:

– организация санитарно-защитных зон предприятий, установка пылегазоулавливающего оборудования, соблюдение режимов санитарно-защитных зон;
– проведение защитного озеленения вдоль основных улиц и автомобильных дорог, что будет способствовать обеспечению благоприятной обстановки на территории жилой застройки, примыкающей к ним.

2.2. Акустический режим

Существующее положение

Защита от шума – одного из основных неблагоприятных факторов среды обитания человека – является неотъемлемой частью вопросов проектирования, строительства и реконструкции городов.

Оценка акустического состояния на территории городского округа выполнена на основе расчётов и в соответствии:

- СанПиН 1.2.3685-21 «Гигиенические нормативы и требования к обеспечению безопасности и (или) безвредности для человека факторов среды обитания»;
- СанПиН 2.2.1/2.1.1.1200-03 «Санитарно-защитные зоны и санитарная классификация предприятий, сооружений и иных объектов. Новая редакция»;
- СП 51.13330.2011 «СНиП 23-03-2003 Защита от шума»;
- межгосударственный стандарт ГОСТ 20444-2014 «Шум. Транспортные потоки. Методы измерения шумовой характеристики»;
- межгосударственный стандарт ГОСТ 22283-2014 «Шум авиационный. Допустимые уровни шума на территории жилой застройки и методы его измерения»;
- СП 276.1325800.2016 «Здания и территории. Правила проектирования защиты от шума транспортных потоков».

Допустимые уровни звука на территории жилой застройки нормируются в соответствии с СанПиН 1.2.3685-21 и составляют значения, приведенные в таблице 2.2.1.

Таблица 2.2.1.

Назначение помещения или территории	Время суток	Уровни звука, дБА	
		Эквивалентный уровень, LAэкв	Максимальный уровень, LAмах
Территории, непосредственно прилегающие к зданиям жилых домов, домов отдыха, пансионатов, домов-интернатов для престарелых и инвалидов, дошкольных образовательных организаций и других образовательных организаций	с 7^{00} до 23^{00}	55	70
	с 23^{00} до 7^{00}	45	60

Основными источниками шума на территории городского округа являются авиационный, автомобильный и железнодорожный транспорт.

Авиационный транспорт

Среди проблем защиты территории Городского округа Подольск от шума важное место занимает авиационный транспорт, осуществляющий взлёт и посадку в Международном аэропорту Домодедово.

Границы седьмой подзоны приаэродромной территории аэродрома Москва (Домодедово) установлены решением Федеральной службы по надзору в сфере защиты прав потребителей и благополучия человека от 27.12.2024 № 1/ПАТ.

Северо-восточная часть территории Городского округа Подольск попадает в седьмую подзону аэродрома Домодедово, зона 7.2 «Зона ограничения строительства» (внутренняя граница соответствует изолинии Ldn = 61 дБА, внешняя граница соответствует изолинии Lэкв. ночь= 45 дБА).

В границах зоны 7.2 «Зона ограничения строительства» не допускается размещение больниц, санаториев, жилых домов, домов отдыха, пансионатов, домов-интернатов для престарелых и инвалидов, общежитий, стационарных организаций социального обслуживания, организаций для детей-сирот и детей, оставшихся без попечения родителей, дошкольных образовательных организаций и общеобразовательных организаций, поликлиник, гостиниц, конференц-залов, библиотек, кафе, ресторанов, столовых, театров и концертных залов, многоцелевых залов, спортивных залов, магазинов, пассажирских залов аэропортов и вокзалов, предприятий бытового обслуживания без реализации шумозащитных мероприятий по исключению повышенного шумового воздействия, вызванного полетами воздушных судов.

Южная часть Городского округа Подольск расположена в 30-ти км зоне аэродрома Москва (Волосово). 7-я подзона аэродрома Москва (Волосово) не установлена.

Железнодорожный транспорт

Источником негативного акустического воздействия на территорию Городского округа Подольск является шум от железнодорожного транспорта. Железнодорожное сообщение осуществляется по Курскому направлению Московской железной дороги (МЖД).

По Курскому направлению МЖД осуществляются интенсивные пригородные перевозки.

В таблице 2.2.2 приведены данные по шумовым характеристикам железнодорожного транспорта и размерам зон акустического дискомфорта на существующее положение.

Таблица 2.2.2.

Наименование направлений и участков	Интенсивность движения железнодорожного транспорта, пар поездов в час			Шумовая характеристика потока поездов, $L_{экв}$ / $L_{мах}$, дБА	Зона шумового дискомфорта, м			
					$L_{экв.}$		$L_{мах}$	
	Пригородные поезда	Пассажирские поезда	Грузовые поезда		день	ночь	день	ночь
Курское направление								
Силикатные – Подольск (московские диаметры D2)	10	2	2	74,1/79,6	800	2010	180	850
Подольск - Молоди	6	2	2	73,8/79,6	780	1970	180	850

Зоны негативного воздействия железнодорожного транспорта имеют значительные размеры, особенно для ночного времени суток. Повсеместно вблизи железных дорог население проживает в условиях, не соответствующих нормативным требованиям СН 2.2.4/2.1.8.562-96 «Шум на рабочих местах, в помещениях жилых, общественных зданий и на территории жилой застройки».

Требуется разработка и внедрение шумозащитных мероприятий.

Автомобильный транспорт

В качестве шумовой характеристики автотранспортного потока принят в соответствии с межгосударственным стандартом ГОСТ 20444-2014 «Шум. Транспортные потоки. Методы измерения шумовой характеристики» эквивалентный уровень звука.

Величина эквивалентного уровня звука зависит от следующих факторов:

- интенсивности движения;
- состава движения транспортного потока;
- скорости движения.

В соответствии с СП 276.1325800.2016 «Здания и территории. Правила проектирования защиты от шума транспортных потоков» (п. 6.2.5) на стадии разработки генерального плана, когда известны лишь самые общие ориентировочные сведения о транспортных потоках, шумовую характеристику автомобильного транспортного потока следует принимать в

соответствии с категорией улицы (дороги) (таблица 2.2.3).

Таблица 2.2.3.

Категория дороги	Число полос движения проезжей части в обоих направлениях	Шумовая характеристика (эквивалентный уровень звука) автомобильного транспортного потока, дБА	Превышение ПДУ (55 дБА), дБА[1]	Ориентировочная зона акустического дискомфорта, м[2]
Магистральные дороги скоростного движения	8	83	28	1190
	6	82	27	1080
	4	81	26	970
Магистральные дороги регулируемого движения	6	78	23	700
	4	75	20	450
	2	73	18	325
Магистральные улицы общегородского значения непрерывного движения	8	80	25	870
	6	79	24	800
	4	78	23	700
Магистральные улицы общегородского значения регулируемого движения	8	78	23	700
	6	77	22	600
	4	76	21	520
Магистральные улицы районного значения транспортно-пешеходные	4	75	20	450
	2	73	18	325
Улицы и дороги местного значения	4	74	19	385
	2	72	17	280

На данный момент, согласно СП 276.1325800.2016, эквивалентный уровень шума вблизи автомобильных дорог городского округа варьируется от 72 до 83 дБА.

Наибольший уровень шума – 83 дБА характерен для магистральных дорог скоростного движения. К подобным дорогам относится трасса М-2 «Крым» I категории с 8 полосами движения. Ширина зоны акустического дискомфорта для трассы М-2 «Крым» составляет 1190 м. Федеральная магистральная дорога М-2 «Крым», связывающая Москву с южными районами России и, дающая выход в Крым, является одной из важнейших автомобильных дорог страны. Такое географическое положение дороги определяет ее административно-экономическое значение как одной из важнейших магистралей России. Транспортное значение автомобильной дороги М-2 «Крым» возрастает из года в год из-за увеличения транспортных потоков межрайонных и межрегиональных связей.

К магистральным дорогам регулируемого движения относятся также трасса А-107 «ММК» в городском округе имеет 2 полосы движения, уровень шума составляет 73 дБА, зона дискомфорта – 325 м.

Для магистральных улиц общегородского значения регулируемого движения установлен уровень шума 77 дБА и зона акустического дискомфорта 600 м. На территории городского округа все улицы данной категории находятся непосредственно в городе Подольск. К магистральным улицам общегородского значения регулируемого движения относятся улицы Кирова, Большая серпуховская, Матросская, Стекольникова, имеющие по 6 полос движения.

Для Комсомольской улицы, улицы Орджоникидзе, проспекта Ленина с 4 полосами движения уровень шума составляет 76 дБА и зона акустического дискомфорта 520 м.

Для двухполосных транспортно-пешеходных магистральных улиц районного значения установлен уровень шума 73 дБА, и зона акустического дискомфорта 325 м. Улицы данной категории также находятся в городе Подольск. К ним относятся проспект 50 лет Октября, ул. Заводская, Бережковский проезд, ул. Климовская, ул. Курчатова, ул. Парковая и другие.

Повсеместно в зонах превышения допустимого эквивалентного уровня звука расположена жилая застройка.

Решение проблемы с транспортным шумом связано с максимальным выводом транзитного и грузового транспорта за пределы территории жилой застройки, с реконструкцией автомобильных дорог, повышением плотности сети автомобильных дорог.

[1] Рассчитано авторами.

[2] Рассчитано авторами.

Проектные предложения

Автомобильный транспорт

Проектные предложения по развитию транспортной сети на территории Городского округа Подольск направлены на организацию единой системы улиц и дорог, способной обеспечить надёжность транспортных связей внутри городского округа, с населенными пунктами соседних муниципальных образований, транспортную связь с Москвой. В основу проектных предложений положены изменения и дополнения существующей транспортной сети, учитывающие максимальное удовлетворение потребностей населения и хозяйственного комплекса в перевозке пассажиров и грузов, и не нарушающие экологическую среду округа.

В соответствии с СП 276.1325800.2016 «Здания и территории. Правила проектирования защиты от шума транспортных потоков» (п. 6.2.5) на стадии разработки генерального плана, когда известны лишь самые общие ориентировочные сведения о перспективных транспортных потоках, шумовую характеристику автомобильного транспортного потока следует принимать в соответствии с категорией улицы (дороги) (таблица 2.2.4).

Наиболее «шумными» будут автомобильные дороги Подольск - Домодедово - Раменское - ЦКАД, МКАД - Коммунарка – Остафьево, Троицк - Подольск которые планируются в 6-ти полосном варианте. Зона акустического дискомфорта вдоль них может достигать 1080 м. Также значительные по размеру шумовые зоны могут быть приурочены к планируемым 4-полосным дорогам Подольск – Домодедово, Бутово - Щербинка – Домодедово, Подольск – Климовск и др.

Таблица 2.2.4.

Категория дороги	Число полос движения в обоих направлениях	Шумовая характеристика (эквивалентный уровень звука), дБА	Превышение ПДУ (55 дБА), дБА	Ориентировочная зона акустического дискомфорта, м[3]
Магистральные дороги скоростного движения	6	82	27	1080
	4	81	26	970
Магистральные дороги регулируемого движения	6	78	23	700
	4	75	20	450
	2	73	18	325
Магистральные улицы общегородского значения регулируемого движения	6	77	22	600
	4	76	21	520
Магистральные улицы районного значения транспортно-пешеходные	4	75	20	450

В Схеме территориального планирования транспортного обслуживания Московской области (СТП ТО МО) при определении варианта прохождения трассы планируемых автомобильных дорог предусматривалось сведение к минимуму негативных последствий от реализации объектов, выбирались варианты обходов населенных пунктов, тем не менее в связи со значительным воздействием автомобильного транспорта в зоны неблагоприятного акустического воздействия попадают примагистральные территории населенных пунктов.

Для защиты от шума малоэтажной жилой застройки рекомендуется предусмотреть установку шумозащитных экранов вдоль со стороны ближайшей жилой застройки. Также можно использовать полосы зеленых насаждений.

Защита от шума среднеэтажной и многоэтажной жилой застройки может быть обеспечена применением оконных блоков с шумозащитными клапанами вентиляции, установленными на фасадах, ориентированных в сторону УДС. Наряду с решением по шумозащитному остеклению жилой застройки может применяться дополнительное остекление лоджий и балконов жилых помещений. Согласно пособию «Рекомендации по проектированию экономичных планировочных шумозащищенных домов» (М.: МНИИТЭП,

[3] Рассчитано авторами.

1999 г.), дополнительное снижение транспортного шума остеклением лоджии (балкона) составляет не менее 7 дБА.

В таблице 2.2.5 приведены основные направления борьбы с шумом от автомобильного транспорта и их возможная эффективность при реализации.

Таблица 2.2.5.

Основные методы борьбы с шумом	Направление решения проблемы	Мероприятия
Конструктивно-строительные методы	Повышение звукоизолирующих качеств ограждающих конструкций зданий и сооружений	Использование шумозащитных окон с клапанным проветриванием помещений эффективностью до 40 дБА
		Увеличение звукоизоляции ограждающих конструкций зданий эффективностью до 50 дБА
Борьба с шумом на пути его распространения	Применение в градостроительном проектировании элементов городской среды, способствующих снижению шума	Размещение в первом эшелоне застройки (от источника шума) жилых зданий в шумозащитном варианте или общественных зданий (эффективность мероприятия – 24 и более дБА)
		Установка акустических экранов эффективностью до 24 дБА
		Посадка плотных полос зеленых насаждений (эффективность мероприятия – от 0,08 дБА на 1 м и более в зависимости от породного состава)
Мероприятие для снижения транспортного шума	Применение малошумного покрытия проезжей части по сравнению с плотным асфальтобетонным покрытием	Мероприятие эффективностью до 3 дБА
	Создание в населенных пунктах зон с ограничением скорости движения транспортного потока	Мероприятие эффективностью до 3 дБА
	Замена светофорного регулирования пересечений на кольцевые пересечения	Мероприятие эффективностью до 4 дБА
	Запрещение движения грузовых автомобилей и мотоциклетных потоков в ночное время	Мероприятие эффективностью до 7 дБА (в зависимости от состава транспортного потока и скорости движения)

При расчете экранов необходимо учитывать, что их шумозащитные свойства очень сильно зависят от применяемых материалов, длины и сплошности экранов. Возведение коротких экранов из быстросборных тонких металлических конструкций чаще всего неэффективно.

Рельсовый транспорт

В Схеме территориального планирования Российской Федерации в области федерального транспорта (железнодорожного, воздушного, морского, внутреннего водного транспорта) и автомобильных дорог федерального значения, утвержденной распоряжением Правительства Российской Федерации от 19.03.2013 № 384-р на территории Московской области предусмотрено строительство ВСМ.

Трасса ВСМ Москва - Ростов-на-Дону - Адлер планируется по территориям городских и муниципальных округов: Ленинский, Подольск, Домодедово, Чехов и Серпухов, по направлению автомобильной дороги федерального значения М-2 "Крым". Протяженность трассы ВСМ на территории Московской области составит 100,4 км.

На детальной стадии проектирования следует предусмотреть проведение специальных исследований с соответствующими замерами шума и расчетами уровней вибрации и, при необходимости, разработать инженерно-технические меры по защите возводимых зданий и сооружений от вибрационного воздействия с целью обеспечения их устойчивости и шумового воздействия. Предварительно может быть рекомендовано применение специальных противовибрационных фундаментов и защитных экранов.

Ввиду значительных перегрузок магистральной дорожной сети Городского округа Подольск и г. Москвы, с территориями которых имеются тесные связи, а также для совершенствования сообщений в указанных направлениях, в Схеме территориального планирования транспортного обслуживания Московской области (СТП ТО МО) планируется создание инфраструктуры рельсового скоростного пассажирского транспорта. На территории Городского округа Подольск пройдут линии рельсового транспорта по направлениям: Подольск - Домодедово – Раменское.

В последние годы в мировой практике обслуживания пассажирских перевозок всё большее применение находят системы рельсового пассажирского транспорта типа скоростного трамвая. К достоинствам трамваев относятся:

- в отличие от автобусов, трамваи не загрязняют воздух продуктами сгорания и резиновой пылью от трения колес об асфальт;
- в отличие от троллейбусов трамваи более электробезопасны и более экономичны;
- трамвай, оборудованный ТИСУ, экономит до 30% электроэнергии, а трамвайная система, позволяющая использовать рекуперацию (возврат в сеть при торможении, когда электродвигатель работает как электрогенератор) электроэнергии, дополнительно экономит до 20% энергии;
- трамвай может совмещать скоростные и нескоростные участки в рамках одной системы;
- трамвайные вагоны можно сцеплять в поезда по системе многих единиц, что позволяет снижать себестоимость таких перевозок.

Применение новых технологий укладки рельс (например, в специальный резиновый жёлоб, расположенный в монолитной бетонной плите), гасит вибрацию и шум от трамвайной линии, ликвидирует «блуждающие токи». Переезд, уложенной по современной технологии, не представляет трудности для автомобилистов. Шум и вибрации от вагона, идущего по линии, уложенной по такой технологии, меньше шума, производимого автобусами, на 10-15%.

В процессе разработки данного раздела была произведена оценка ожидаемого акустического воздействия рельсового пассажирского транспорта на территорию жилой застройки.

Шумовой характеристикой потоков трамваев, в соответствии с межгосударственным стандартом ГОСТ 20444-2014 «Шум. Транспортные потоки. Методы измерения шумовой характеристики» принят эквивалентный и максимальный уровень звука ($L_{Аэкв}$, $L_{Амах}$), дБА, на расстоянии 7,5 м от оси трамвайного пути.

Ожидаемая интенсивность движения трамваев составит порядка 5 пар в час.

В таблице 2.2.6 представлены шумовые характеристики ($L_{Амах}$) выпускаемых в Российской Федерации трамвая модели «Витязь», выбранного в качестве аналога, и параметры санитарного разрыва по фактору шума для ночного времени суток в зависимости от скорости движения.

Таблица 2.2.6.

Скорость движения трамвая, км/час	Шумовая характеристика (L_{Amax}), дБА	Допустимый уровень звука, $L_{Адоп}$ (ночь), дБА[4]	Ширина санитарного разрыва по фактору шума, $L_{Amax,}$ м
Трамваи модели «Витязь» (РФ):			
35-40	70	60	24
80	80	60	31

Таким образом, предварительная оценка акустического воздействия трамвая на прилегающую территорию показала, что использование на территории Городского округа

[4] Расчёты проводились для ночного времени суток, поскольку режим работы трамвая начинается ранее 7 часов утра и продолжается после 23 часов ночи.

Подольск рельсового общественного транспорта – трамвая современных малошумных моделей не окажет негативного влияния на акустический режим жилых территорий.

Применение новых технологий укладки рельс (например, в специальный резиновый жёлоб, расположенный в монолитной бетонной плите), гасит вибрацию и шум от трамвайной линии, ликвидирует «блуждающие токи». Переезд, уложенной по современной технологии, не представляет трудности для автомобилистов. Шум и вибрации от вагона, идущего по линии, уложенной по такой технологии, меньше шума, производимого автобусами, на 10-15%.

Предложенные в Генеральном плане мероприятия по защите от шума носят общий характер, т.к. конкретные мероприятия целесообразно разрабатывать на последующих стадиях проектирования. Для этого необходимо детальное акустическое обследование территории и получение точных акустических характеристик каждого из источников шума.

2.3. Санитарно-защитные зоны

Существующее положение

На территории Городского округа Подольск расположены промышленные предприятия, объекты стройиндустрии, складские и транспортные объекты.

В интегральном виде степень влияния производственных и коммунальных объектов на население и окружающую среду характеризует класс санитарной опасности объектов и соответствующая ему санитарно-защитная зона (СЗЗ) – специальная территория с особым режимом использования, размер которой обеспечивает уменьшение воздействия загрязнения на атмосферный воздух (химического, биологического, физического) до значений, установленных гигиеническими нормативами, а для предприятий 1 и 2 класса опасности – как до значений, установленных гигиеническими нормативами, так и до величин приемлемого риска для здоровья населения. По своему функциональному назначению санитарно-защитная зона является защитным барьером, обеспечивающим уровень безопасности населения при эксплуатации объекта в штатном режиме.

Санитарно-защитная зона является обязательным элементом любого объекта, который является источником воздействия на среду обитания и здоровье человека. В санитарно-защитной зоне не допускается размещать: жилую застройку, включая отдельные жилые дома, ландшафтно-рекреационные зоны, зоны отдыха, территории курортов, санаториев и домов отдыха, территории садоводческих товариществ и коттеджной застройки, коллективных или индивидуальных дачных и садово-огородных участков, а также другие территории с нормируемыми показателями качества среды обитания; спортивные сооружения, детские площадки, образовательные и детские учреждения, лечебно-профилактические и оздоровительные учреждения общего пользования.

В санитарно-защитной зоне и на территории объектов других отраслей промышленности *не допускается* размещать объекты по производству лекарственных веществ, лекарственных средств и (или) лекарственных форм, склады сырья и полупродуктов для фармацевтических предприятий; объекты пищевых отраслей промышленности, оптовые склады продовольственного сырья и пищевых продуктов, комплексы водопроводных сооружений для подготовки и хранения питьевой воды, которые могут повлиять на качество продукции.

Допускается размещать в границах санитарно-защитной зоны промышленного объекта или производства: нежилые помещения для дежурного аварийного персонала, помещения для пребывания работающих по вахтовому методу (не более двух недель), здания управления, конструкторские бюро, здания административного назначения, научно-исследовательские лаборатории, поликлиники, спортивно-оздоровительные сооружения закрытого типа, бани, прачечные, объекты торговли и общественного питания, мотели, гостиницы, гаражи, площадки и сооружения для хранения общественного и индивидуального транспорта, пожарные депо, местные и транзитные коммуникации, ЛЭП, электроподстанции, нефте- и газопроводы, артезианские скважины для технического водоснабжения, водоохлаждающие сооружения для подготовки технической воды, канализационные насосные станции, сооружения оборотного водоснабжения, автозаправочные станции, станции технического

обслуживания автомобилей.

Порядок установления, изменения и прекращения существования санитарно-защитных зон, а также особые условия использования земельных участков, расположенных в границах санитарно-защитных зон устанавливаются Правилами установления санитарно-защитных зон и использования земельных участков, расположенных в границах санитарно-защитных зон, утвержденными постановлением Правительства Российской Федерации от 3.03.2018 № 222.

Санитарно-защитная зона и ограничения использования земельных участков, расположенных в ее границах, считаются установленными со дня внесения сведений о такой зоне в Единый государственный реестр недвижимости (ЕГРН) – рис. 2.3.1 и таблица 2.3.1.

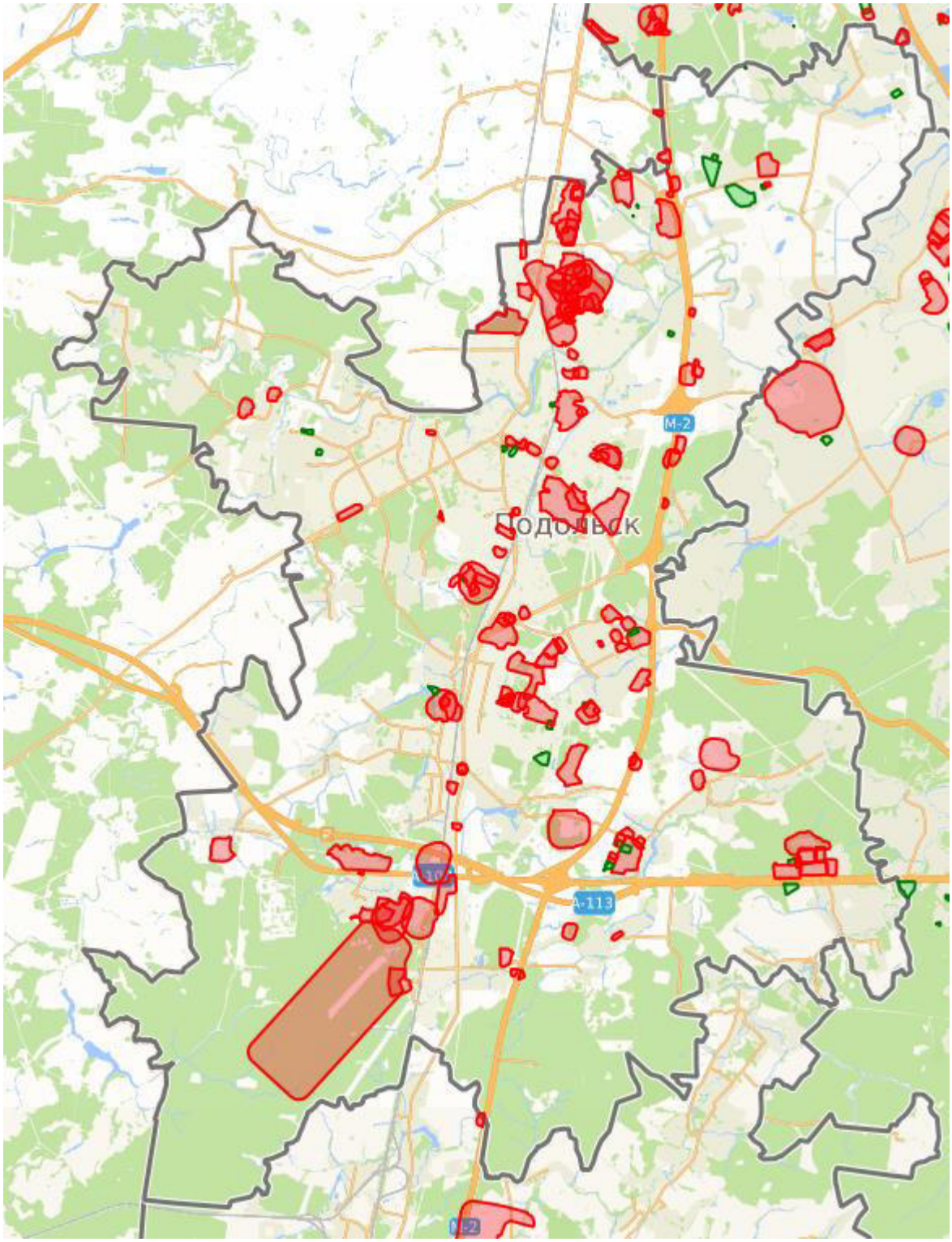

Рис. 2.3.1 Установленные СЗЗ Городского округа Подольск

Таблица 2.3.1.

	Выкопировка из ИСОГД	Нормативный документ об установлении СЗЗ	ЗОУИТ
1.	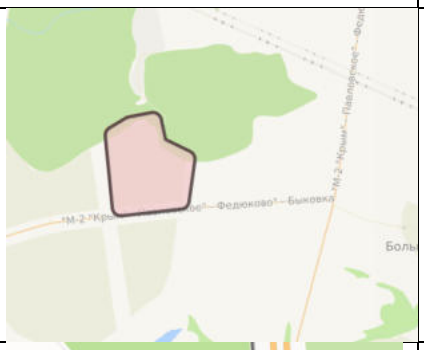	Логистический парк «Подольск» ООО «АВА СИТИ», 50:27:0020545:593 Письмо Управления Федеральной службы по надзору в сфере защиты прав потребителей и благополучию человека по Московской области от 24.01.2023 № 20-04	ЗОУИТ не установлен
2.		Проектируемый объект придорожного сервиса с магазином, кафе и автомойкой ИП Самохин Н.Н., 50:27:0020550:811; Решение Главного государственного санитарного врача по Московской области от 02.10.2019 № 259	ЗОУИТ не установлен
3.	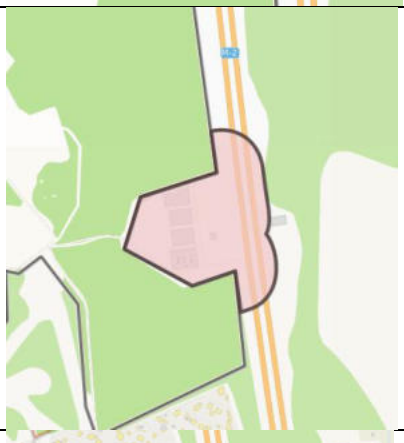	Проектируемый склад и технический центр с площадкой для хранения транспортных средств и торгово-выставочными площадями ООО «Альфа СтройПроект», 50:27:0020550:1434, 50:27:0020550:1432, 50:27:0000000:133592 Решение Главного государственного санитарного врача по Московской области от 14.10.2019 № 272	ЗОУИТ не установлен
4.	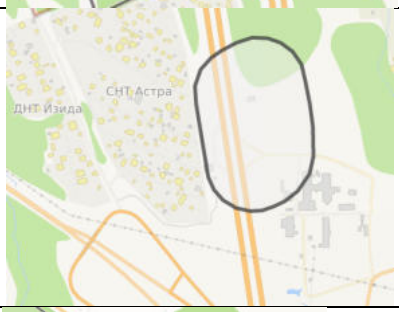	АЗК № б/н ООО «Газпромнефть-Центр»; 50:27:0020545:133, 50:27:0020545:130 Решение Главного государственного санитарного врача по Московской области от 31.07.2019 № 195	**ЗОУИТ 50:27-6.381**
5.	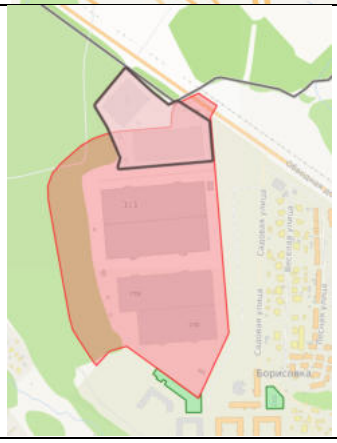	Проектируемый административно-складской комплекс ООО «НКН-Строй», 50:27:0020550:807 Решение Главного государственного санитарного врача по Московской области от 05.07.2019 № 154	**ЗОУИТ - 50:27-6.341**

	Выкопировка из ИСОГД	Нормативный документ об установлении СЗЗ	ЗОУИТ
6.	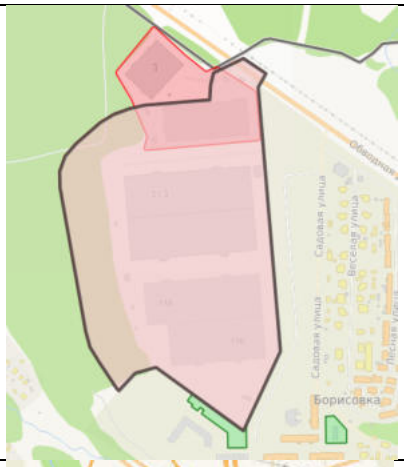	Реконструируемый складской комплекс Терминал «Борисовский» АО «ПромТехАльянс», 50:27:0020550:46 Решение Главного государственного санитарного врача по Московской области от 20.06.2022 № 204-04	**ЗОУИТ 50:27-6.404**
7.	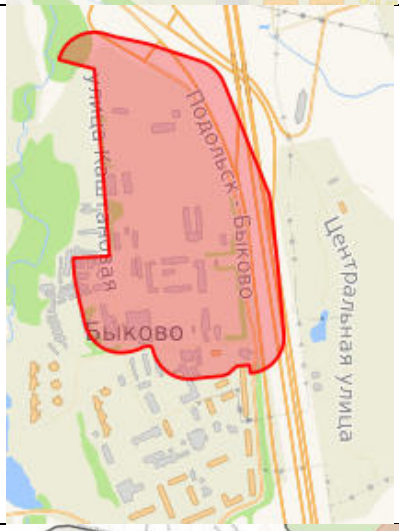	Акционерное общество «Головной центр по воспроизводству сельскохозяйственных животных» (АО «ГЦВ»); 50:27:0020527:68 Решение Главного государственного санитарного врача по Московской области от 01.12.2022 № 389-04	**ЗОУИТ 50:27-6.341**
8.	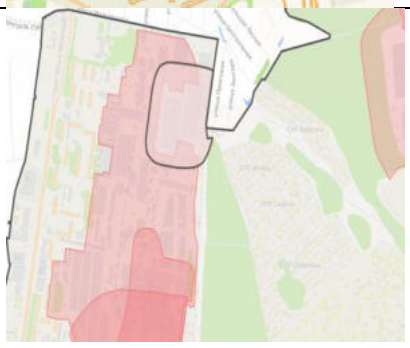	Складской комплекс ИП Рубцов Владимир Митрофанович; 50:55:0010110:400 Решение Главного государственного санитарного врача по Московской области от 25.05.2020 № 190-03	**ЗОУИТ 50:55-6.123**
9.	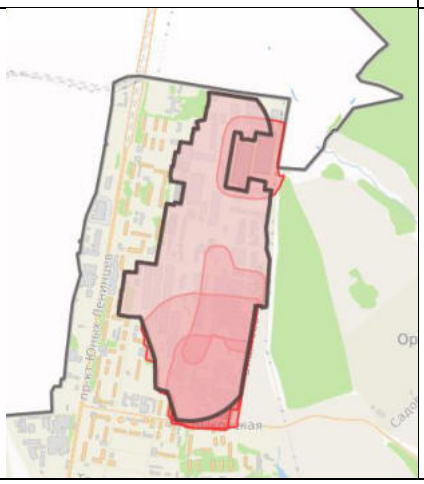	ООО «Экс Морэ» «Производство сухих строительных смесей»; 50:55:0000000:72,50:55:0000000:74 Письмо Управления Федеральной службы по надзору в сфере защиты прав потребителей и благополучию человека по Московской области от 27.12.2023 № 408-03	**ЗОУИТ 50:00-6.2659**

	Выкопировка из ИСОГД	Нормативный документ об установлении СЗЗ	ЗОУИТ
10.	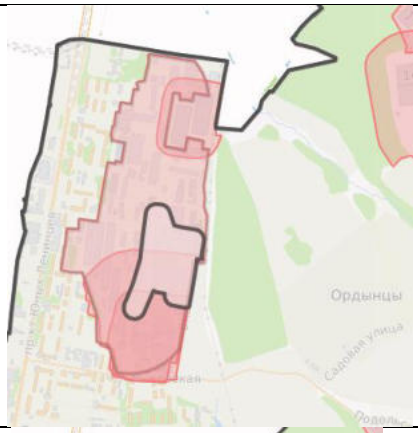	Производственно-складской комплекс со строительством склада сырья, филиал АО «АРХБУМ»; 50:55:0010112:16, 50:55:0010112:15 Решение Главного государственного санитарного врача по Московской области от 14.01.2021 № 5-03	ЗОУИТ не установлен
11.	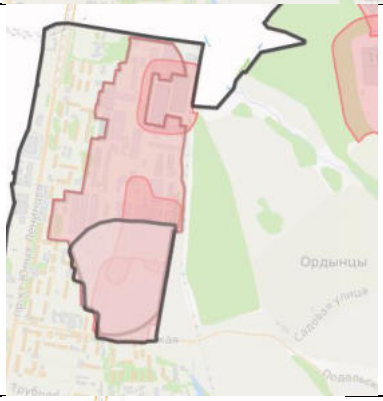	АО «ПРОПЛЕКС»; 50:55:0010112:42, 50:55:0010112:4, 50:55:0010112:17, 50:55:0010112:31 Решение Главного государственного санитарного врача по Московской области от 20.04.2020 № 164-03	ЗОУИТ не установлен
12.	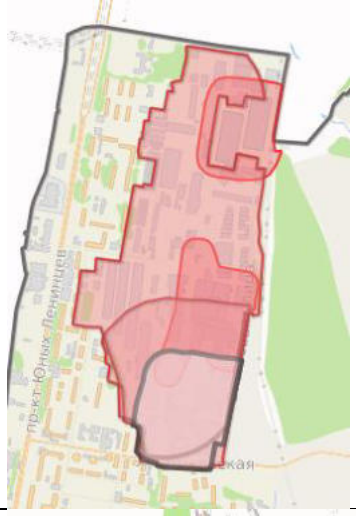	АО «ПРОПЛЕКС» с учетом производственной деятельности арендатора ООО «ТД «ПРОПЛЕКС»; 50:55:0010112:31, 50:55:0010112:42,50:55:0010112:4, 50:55:0010112:17 Решение Главного государственного санитарного врача по Московской области от 20.09.2021 № 300-03	ЗОУИТ не установлен
13.	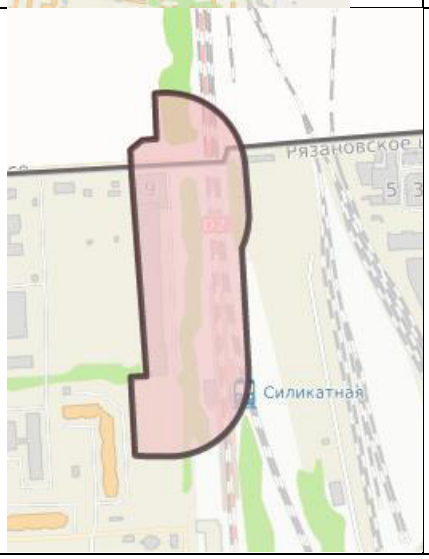	ООО «Спика+К» с учетом деятельности арендатора по производству кабельной продукции ООО «ТПД Паритет»; 50:55:0010293:27,50:55:0010293:18 Решение Главного государственного санитарного врача по Московской области от 27.10.2020 № 354-04	ЗОУИТ не установлен

	Выкопировка из ИСОГД	Нормативный документ об установлении СЗЗ	ЗОУИТ
14.	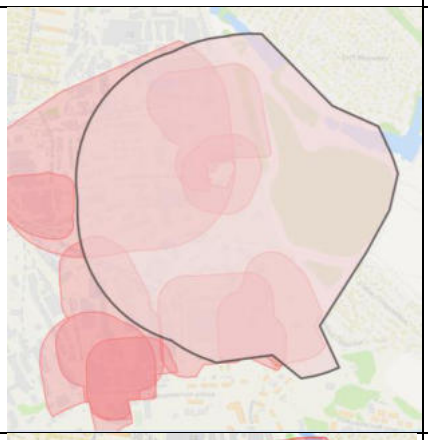	Промплощадка № 1 ООО«СТРОЙИНВЕСТ-3»; 50:55:0000000:82029,50:55:0010303:1 Письмо Управления Федеральной службы по надзору в сфере защиты прав потребителей и благополучию человека по Московской области от 17.09.2020 № 179-РС33	ЗОУИТ не установлен
15.	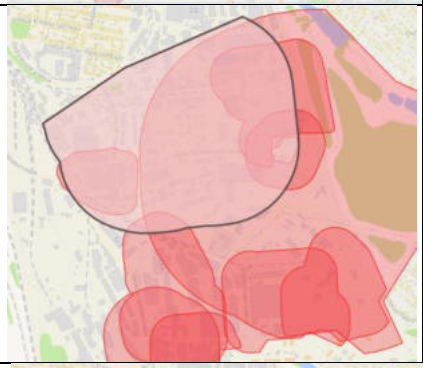	Нефтебаза Подольск ЭМО 16 АО «РН-Москва»; 50:55:0010117:14 Решение Главного государственного санитарного врача по Московской области от 10.01.2020 № 38	**ЗОУИТ 50:55-6.152**
16.	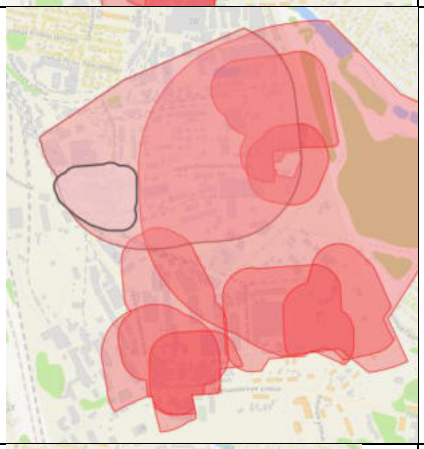	АО «ВМС-ПРИНТ»; 50:55:0010118:12,50:55:0010118:16,50:55:0010118:353,50:55:0010118:14,50:55:0010118:17,50:55:0010118:27 Решение Главного государственного санитарного врача по Московской области от 27.10.2022 № 348-03	**ЗОУИТ 50:55-6.267**
17.	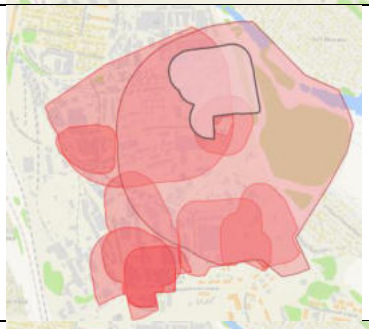	ПЗУ «Подольск» ООО «Вторчермет НМ ЛК Центр»; 50:55:0010117:48 Решение Главного государственного санитарного врача по Московской области от 12.07.2022 № 233-03	**ЗОУИТ - 50:00-6.2137**
18.	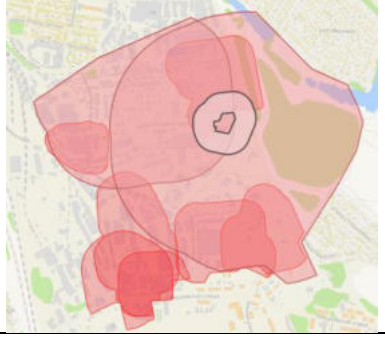	ООО «РусСоль»; 50:55:0000000:83,50:55:0000000:82028 Решение Главного государственного санитарного врача по Московской области от 18.07.2022 № 239-04	**ЗОУИТ - 50:00-6.2137**

	Выкопировка из ИСОГД	Нормативный документ об установлении СЗЗ	ЗОУИТ
19.	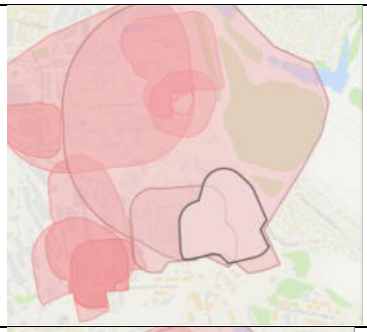	ООО «СК Благовест+»; 50:55:0010307:36 Решение Главного государственного санитарного врача по Московской области от 13.03.2024 № 78-03	ЗОУИТ не установлен
20.	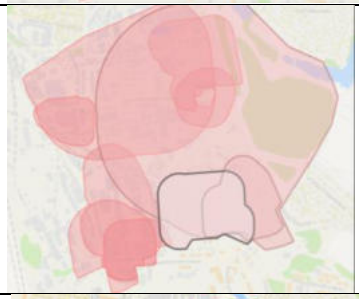	Складской комплекс с металлообработкой и газовой резкой металлопроката ООО «Вольфагро - лес» с учетом арендатора ООО «АМД»; 50:55:0010303:11,50:55:0010307:15 Решение Главного государственного санитарного врача по Московской области от 26.12.2022 № 426-04	ЗОУИТ не установлен
21.	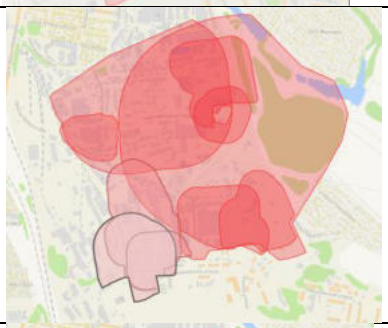	ООО «03 РТИ-Подольск»; 50:55:0010304:7 Решение Главного государственного санитарного врача по Московской области от 08.05.2019 № 95	**ЗОУИТ - 50:55-6.21**
22.	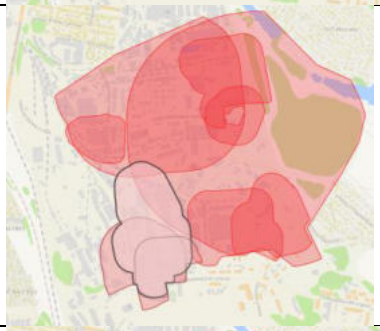	ООО Научно-Производственное Предприятие «ФОРТ»; 50:55:0010304:75 Письмо Управления Федеральной службы по надзору в сфере защиты прав потребителей и благополучию человека по Московской области от 27.12.2023 № 410-03	**ЗОУИТ - 50:55-6.511**
23.	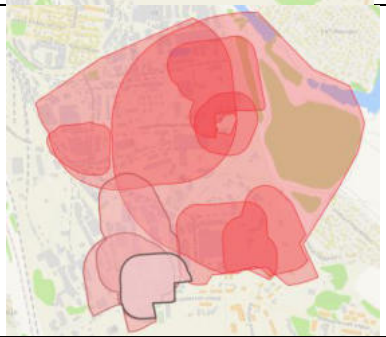	АО «Подольскогнеупор»; 50:55:0010304:25 Письмо Управления Федеральной службы по надзору в сфере защиты прав потребителей и благополучию человека по Московской области от 25.09.2023 № 314-03	ЗОУИТ не установлен
24.	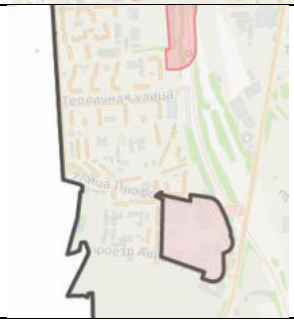	ООО «АТП №6»; 50:55:0010289:38,50:55:0010289:56,50:55:0010289:57,50:55:0010289:58,50:55:0010289:59,50:55:0010289:60 Решение Главного государственного санитарного врача по Московской области от 16.11.2020 № 364-03	**ЗОУИТ - 50:55-6.151**

	Выкопировка из ИСОГД	Нормативный документ об установлении СЗЗ	ЗОУИТ
25.	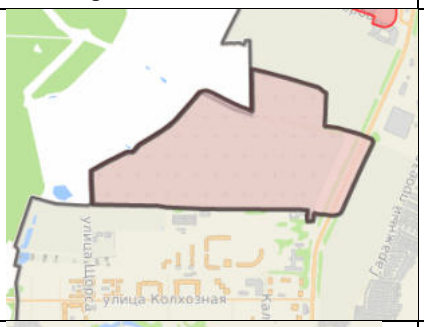	Кладбище Подольское; 50:55:0010276:6, 50:55:0010276:7, 50:55:0010276:3 Письмо Управления Федеральной службы по надзору в сфере защиты прав потребителей и благополучию человека по Московской области от 17.10.2020 № 02/21443-2020-31	ЗОУИТ не установлен
26.	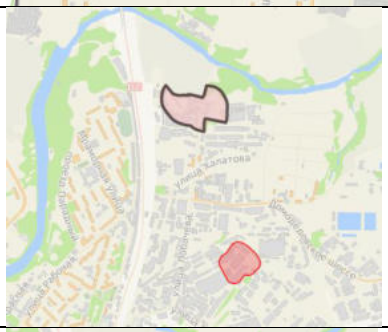	АО ПЛЕМЗАВОД «ПОВАДИНО» Молочно-товарная ферма «Щеглятьево»; 50:55:0020101:73, 50:55:0020101:2 Решение Главного государственного санитарного врача по Московской области от 20.04.2022 № 117-04	**ЗОУИТ - 50:55-6.245**
27.	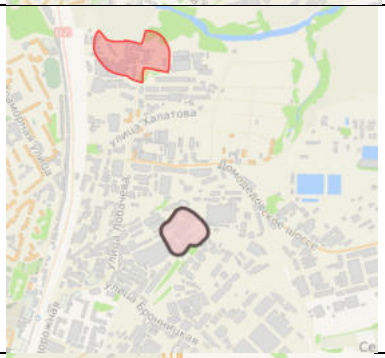	Проектируемый производственно-складской комплекс ООО «АМ Материалс»; 50:55:0000000:82490 Решение Главного государственного санитарного врача по Московской области от 17.02.2020 № 102	**ЗОУИТ - 50:55-6.20**
28.	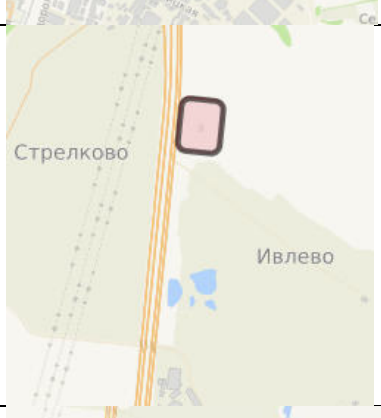	Промплощадка MR029 АЗС № 029 АО «РН-Москва»; 50:27:0020551:3 Решение Главного государственного санитарного врача по Московской области от 01.09.2023 № 301-04	ЗОУИТ не установлен
29.	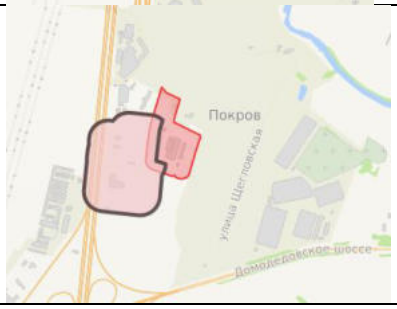	Производственно-технический центр по продаже и обслуживанию грузового транспорта ООО «ЮТАС- проект»; 50:27:0020551:8, 50:27:0020551:153 Решение Главного государственного санитарного врача по Московской области от 16.08.2023 № 283-04	**ЗОУИТ - 50:27-6.61**

	Выкопировка из ИСОГД	Нормативный документ об установлении СЗЗ	ЗОУИТ
30.	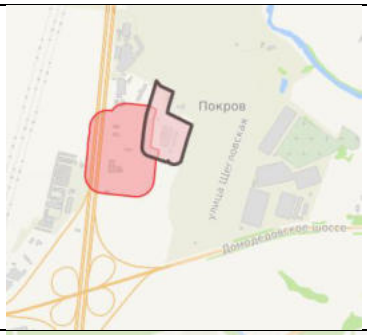	Фармацевтический производственно-складской комплекс с учетом расширения производства (2 очередь строительства); 50:27:0020551:30 Решение Главного государственного санитарного врача по Московской области от 10.12.2018 № 40	**ЗОУИТ - 50:27-6.219**
31.	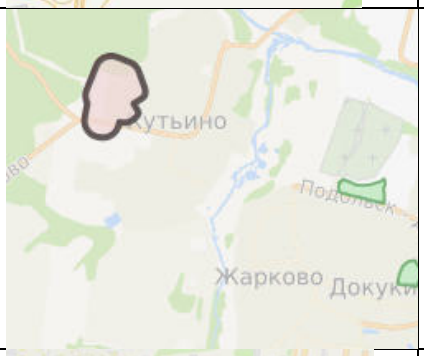	ЧУ «Центр реабилитации временно бездомных животных «ЮНА»; 50:27:0020331:2174 Решение Главного государственного санитарного врача по Московской области от 26.04.2019 № 83	ЗОУИТ не установлен
32.	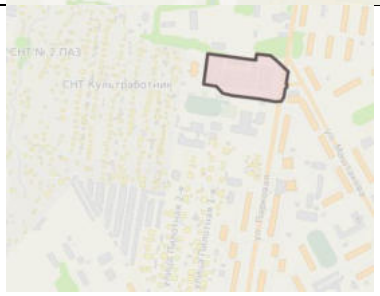	Реконструируемое производство оборудования для систем безопасности тепловых и атомных электростанций ООО «Московский завод «Физприбор» по адресу: Московская область, г.о.Подольск, ул.Парковая, д.2Б (земельные участки с кадастровыми номерами 50:55:0030405:1067, 50:05:0030405:7) Решение Главного государственного санитарного врача по Московской области от 06.08.2019 № 201	**ЗОУИТ - 50:55-6.133**
33.	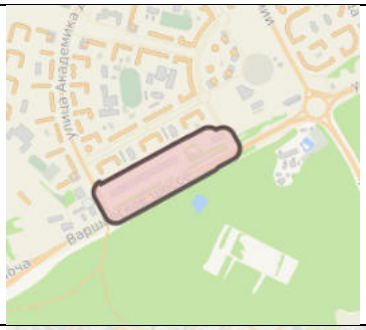	Проектируемый продовольственный рынок ООО «Центральный»; 50:27:0020331:2522 Решение Главного государственного санитарного врача по Московской области от 14.10.2020 № 346-04	ЗОУИТ не установлен
34.	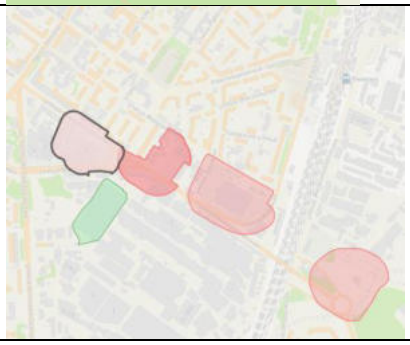	Рынок продовольственных товаров ООО «Центральный»; 50:55:0030325:149 Решение Главного государственного санитарного врача по Московской области от 14.10.2020 № 347-04	**ЗОУИТ - 50:55-6.149**

	Выкопировка из ИСОГД	Нормативный документ об установлении СЗЗ	ЗОУИТ
35.	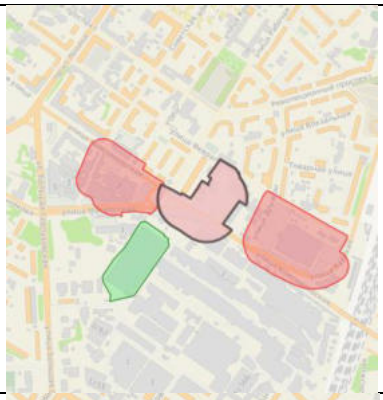	(АЗК) МС088 «Подольск» АО «РН- Москва»; 50:55:0030321:5 Решение Главного государственного санитарного врача по Московской области от 20.01.2021 № 13-04	**ЗОУИТ 50:55-6.165**
36.	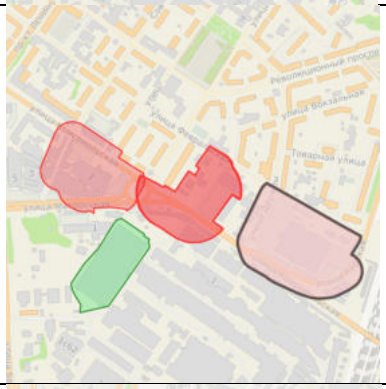	Проектируемый торгово-развлекательный комплекс «КВАРЦ» ООО «Алькор»; 50:55:0030320:18 Решение Главного государственного санитарного врача по Московской области от 25.09.2020 № 327-04	ЗОУИТ не установлен
37.	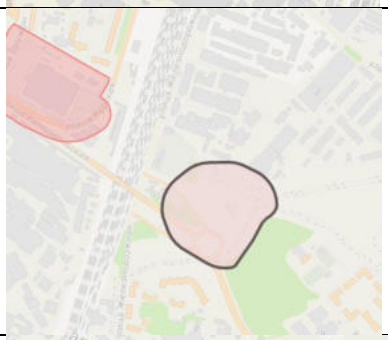	Проектируемый автозаправочный комплекс ООО «СКД»; 50:55:0020251:3 Решение Главного государственного санитарного врача по Московской области от 29.06.2020 № 230-04	ЗОУИТ не установлен
38.	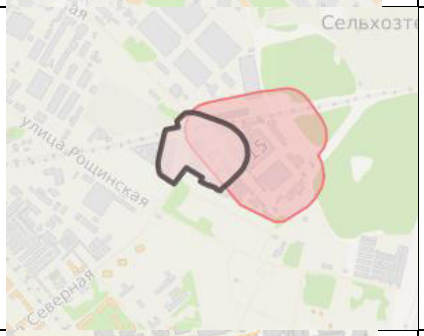	АО «ТД Экспокабель»; 50:55:0020202:7 Письмо Управления Федеральной службы по надзору в сфере защиты прав потребителей и благополучию человека по Московской области от 05.02.2024 № 22-03	**ЗОУИТ - 50:55-6.546**
39.		Акционерное общество «Подольский опытно экспериментальный кабельный завод» (АО «Экспокабель»), Московская обл., г. Подольск, ул. Бронницкая, дом 15, на земельных участках с кадастровыми номерами 50:55:0020202:54 и 50:55:0020202:56 Решение Главного государственного санитарного врача по Московской области от 16.09.2021 № 293-03	**ЗОУИТ - 50:00-6.1966**

	Выкопировка из ИСОГД	Нормативный документ об установлении СЗЗ	ЗОУИТ
40.	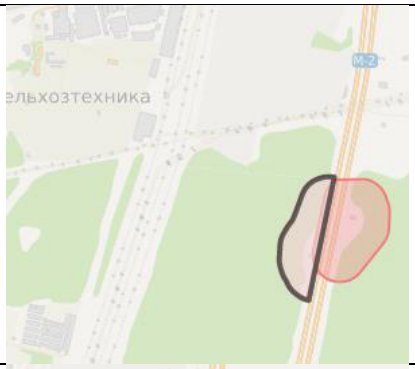	АЗС № 195 ООО «Газпромнефть-Центр»; 50:27:0020806:253 Решение Главного государственного санитарного врача по Московской области от 21.03.2022 № 87-04	**ЗОУИТ - 50:27-6.457**
41.	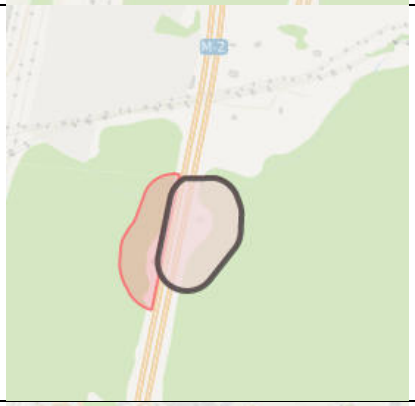	АЗС № 196; 50:27:0020806:252 Решение Главного государственного санитарного врача по Московской области от 08.05.2019 № 98	**ЗОУИТ - 50:27-6.59**
42.	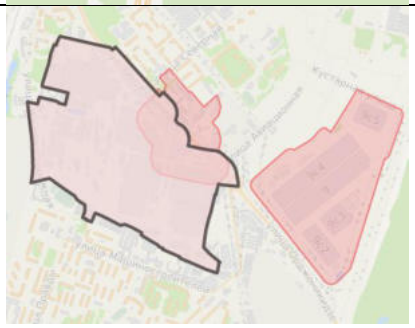	АО «ЗиО- Подольск»; 50:55:0020231:18, 50:55:0020231:2, 50:55:0020231:123, 50:55:0020231:147, 50:55:0020231:121, 50:55:0020231:148, 50:55:0020231:59, 50:55:0000000:80764, 50:55:0020231:62, 50:55:0020231:63, 50:55:0020231:64, 50:55:0020231:40, 50:55:0020231:28, 50:55:0020231:139 Решение Главного государственного санитарного врача по Московской области от 03.11.2022 № 358-04	**ЗОУИТ - 50:55-6.326**
43.	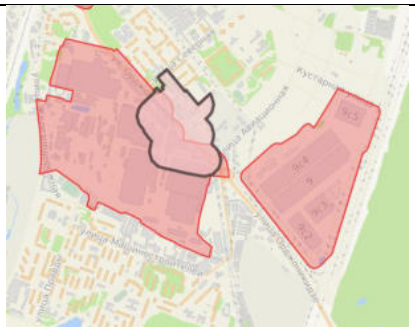	Предприятие, осуществляющее проведение фундаментальных исследований, научно-исследовательских и опытно-конструкторских работ в области использования атомной энергии - АО ОКБ «ГИДРОПРЕСС»; 50:55:0020230:2,50:55:0020231:141,50:55:0020231:140,50:55:0020230:14,50:55:0020231:1,50:55:0020230:1 Решение Главного государственного санитарного врача по Московской области от 10.08.2021 № 229-03	**ЗОУИТ 50:55-6.203**
44.	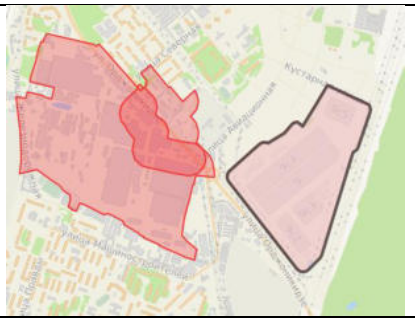	Многофункциональный логистический парк ООО «МЛП-Подольск»; 50:55:0020224:9, 50:55:0020224:8, 50:55:0020224:7 Решение Главного государственного санитарного врача по Московской области от 25.10.2021 № 346-04	**ЗОУИТ - 50:55-6.182**

	Выкопировка из ИСОГД	Нормативный документ об установлении СЗЗ	ЗОУИТ
45.	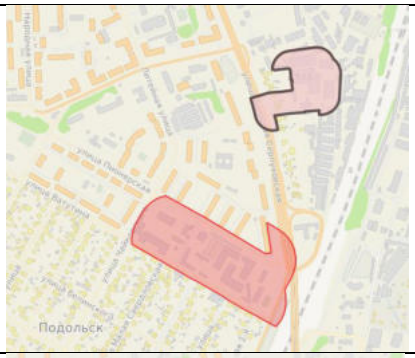	Предприятие по производству настольных развивающих игр и мозаики (пазл) ЗАО «Степ Пазл»; 50:55:0000000:83268 Письмо Управления Федеральной службы по надзору в сфере защиты прав потребителей и благополучию человека по Московской области от 04.04.2024 № 101-03	**ЗОУИТ - 50:55-6.555**
46.	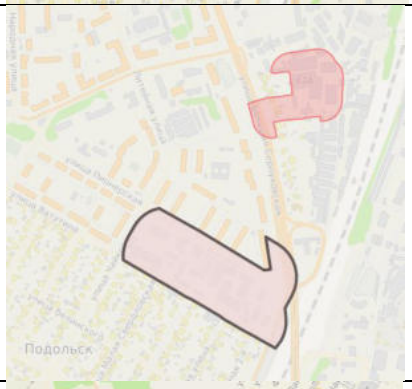	Промплощадка №1 МУП «Водоканал»; 50:55:0030916:11,50:55:0030916:3,50:55:0030916:74,50:55:0030916:76,50:55:0030916:75,50:55:0030916:69 Решение Главного государственного санитарного врача по Московской области от 31.03.2021 № 105-04	**ЗОУИТ - 50:55-6.169**
47.	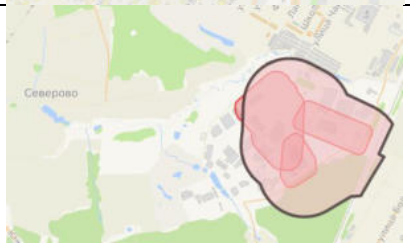	Проектируемое предприятие ООО «АПК Русский рыбный мир»; 50:27:0020614:634 Решение Главного государственного санитарного врача по Московской области от 25.04.2022 № 121-03	ЗОУИТ не установлен
48.	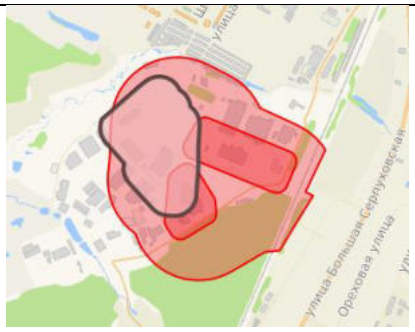	ООО «НоваПродукт АГ»; 50:27:0020614:261,50:27:0020614:273,50:27:0020614:257,50:27:0020614:260,50:27:0020614:259,50:27:0020614:272,50:27:0020614:271,50:27:0020614:270,50:27:0020614:151 Письмо Управления Федеральной службы по надзору в сфере защиты прав потребителей и благополучию человека по Московской области от 14.02.2023 № 75-04	**ЗОУИТ - 50:27-6.392**
49.	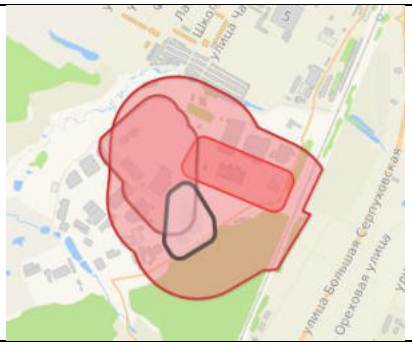	АО «ЭЛМОС» (пищевое заготовочное предприятие) по адресу: Московская область, г.Подольск, ул.Станционная, в районе д.Северово, д.18 (земельный участок с кадастровым номером 50:27:0020614:19) Решение Главного государственного санитарного врача по Московской области от 26.07.2021 № 212-04	**ЗОУИТ - 50:27-6.254**

	Выкопировка из ИСОГД	Нормативный документ об установлении СЗЗ	ЗОУИТ
50.	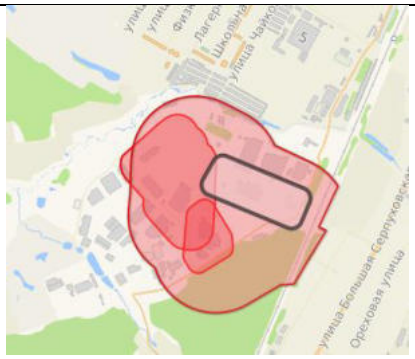	АО «ЭЛМОС» (фабрика №2), с учетом арендатора АО «ПУРАТОС»; Наименование утверждающей организации: Федеральная служба по надзору в сфере защиты прав потребителей и благополучия человека по Московской области; Кадастровый номер: 50:27:0020614:140, 50:27:0020614:139 Письмо Управления Федеральной службы по надзору в сфере защиты прав потребителей и благополучию человека по Московской области от 31.01.2024 № 20-04	**ЗОУИТ - 50:27-6.255**
51.	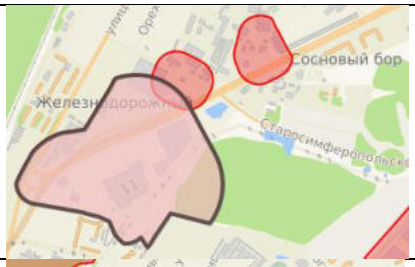	Многофункциональный торгово-производственный комплекс «Глобус»; 50:56:0030204:1104, 50:56:0030204:1100 Решение Главного государственного санитарного врача по Московской области от 28.01.2020 № 82	ЗОУИТ не установлен
52.	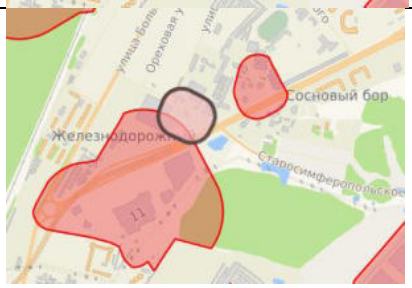	Номер документа: 106-04; Дата документа: 18.04.2024; Муниципальное образование: Городской округ Подольск; Наименование документа: Об установлении санитарно-защитной зоны для действующей автозаправочной станции №90 ООО «ТН-АЗС-Запад»; Наименование утверждающей организации: Федеральная служба по надзору в сфере защиты прав потребителей и благополучия человека по Московской области; Кадастровый номер: 50:27:0020709:8 Письмо Управления Федеральной службы по надзору в сфере защиты прав потребителей и благополучию человека по Московской области от 18.04.2024 № 106-04	ЗОУИТ не установлен
53.	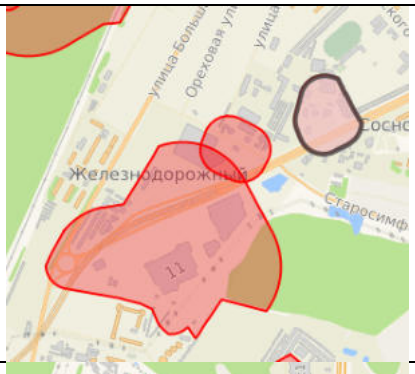	ООО «АРЕНДА-ГРУПП»; 50:55:0020314:2188 Решение Главного государственного санитарного врача по Московской области от 21.07.2020 № 259-04	ЗОУИТ не установлен
54.	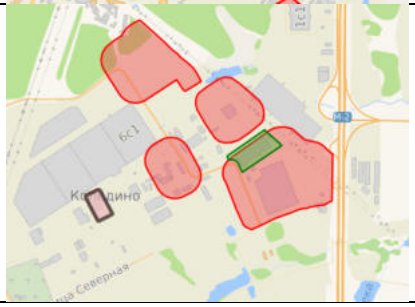	Проектируемое предприятие по производству упаковок из полимерной пленки ООО «СБС»; 50:27:0020709:436, 50:27:0020709:428 Решение Главного государственного санитарного врача по Московской области от 30.12.2019 № 385	**ЗОУИТ - 50:27-6.79**

	Выкопировка из ИСОГД	Нормативный документ об установлении СЗЗ	ЗОУИТ
55.	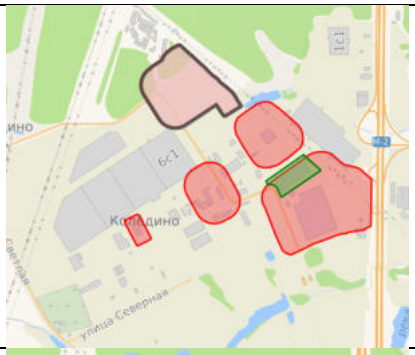	Проектируемый промышленно-складской комплекс ООО «Профитрейд»; 50:27:0020709:302, 50:27:0020709:301 Решение Главного государственного санитарного врача по Московской области от 29.07.2020 № 262-04	ЗОУИТ не установлен
56.	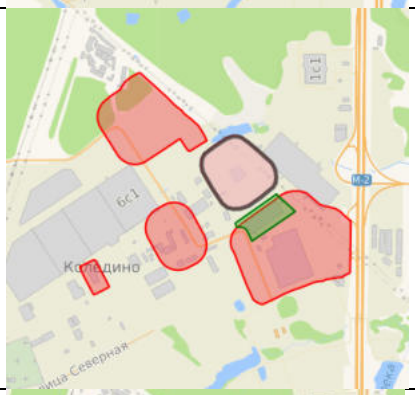	Проектируемый производственно- складской комплекс ООО «Буш Вакуум Руссиа», вблизи д. Коледино на земельном участке с кадастровым номером 50:27:0020709:332 Решение Главного государственного санитарного врача по Московской области от 07.08.2019 № 202	ЗОУИТ не установлен
57.	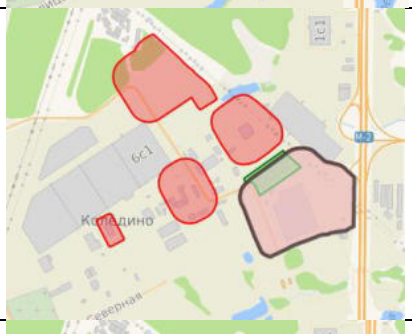	Проектируемый производственно-складской комплекс по выпуску хлебобулочных и кондитерских изделий с отгрузочным терминалом ООО «Коломенское поле»; 50:27:0020709:2455 Решение Главного государственного санитарного врача по Московской области от 17.02.2020 № 96	ЗОУИТ не установлен
58.	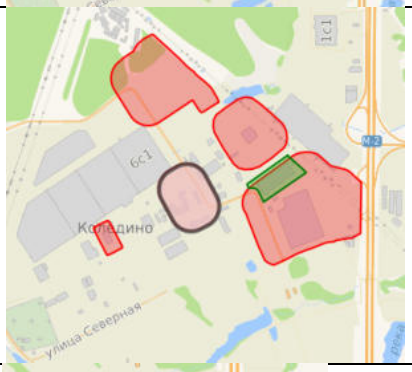	Пункт перегрузки твердых коммунальных отходов и крупногабаритного мусора ООО «ТКО»; 50:27:0020709:2458 Решение Главного государственного санитарного врача по Московской области от 02.12.2021 № 397-04	ЗОУИТ не установлен
59.		ООО «Общество защиты бездомных животных»; 50:27:0020727:109, 50:27:0020727:108, 50:27:0020727:78, 50:27:0000000:642, 50:27:0000000:643 Письмо Управления Федеральной службы по надзору в сфере защиты прав потребителей и благополучию человека по Московской области от 06.02.2023 № 53-04	ЗОУИТ не установлен

	Выкопировка из ИСОГД	Нормативный документ об установлении СЗЗ	ЗОУИТ
60.	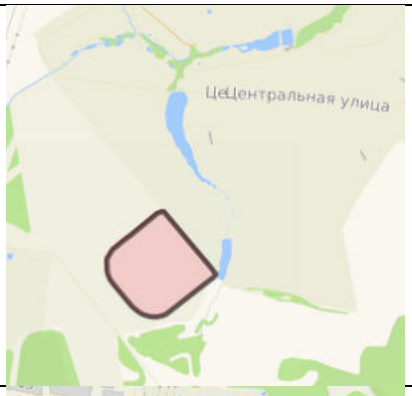	Проектируемый объект «Производственно-складской комплекс» ООО «Альфатехформ»; 50:56:0030503:2010 Решение Главного государственного санитарного врача по Московской области от 19.05.2022 № 153-03	ЗОУИТ не установлен
61.		Многофункциональный производственно-складской комплекс «Ориентир-Юг»; 50:27:0000000:134645, 50:27:0000000:134646 Решение Главного государственного санитарного врача по Московской области от 21.06.2022 № 212-04	ЗОУИТ не установлен
62.	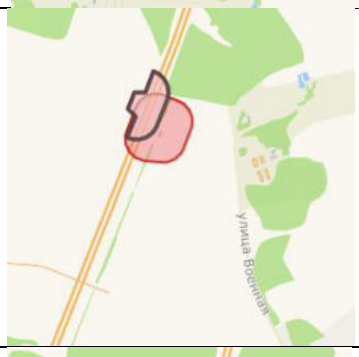	АЗК MR110 АЗК№110 АО «РН-Москва»; 50:27:0020727:178 Решение Главного государственного санитарного врача по Московской области от 24.03.2021 № 94-04	**ЗОУИТ - 50:27-6.238**
63.	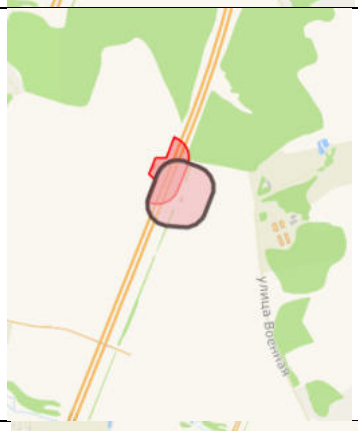	MRI 11 АЗК №111 АО «РН-Москва»; 50:27:0020806:750 Решение Главного государственного санитарного врача по Московской области от 10.01.2020 № 27	**ЗОУИТ - 50:27-6.62**
64.	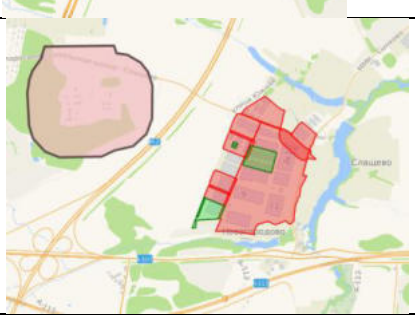	ПТК НСН «Новоселки» ООО «ЛУКОЙЛ -Транс»; 50:27:0020727:7 Решение Главного государственного санитарного врача по Московской области от 19.02.2019 № 19	**ЗОУИТ - 50:27-6.73**

	Выкопировка из ИСОГД	Нормативный документ об установлении СЗЗ	ЗОУИТ
65.	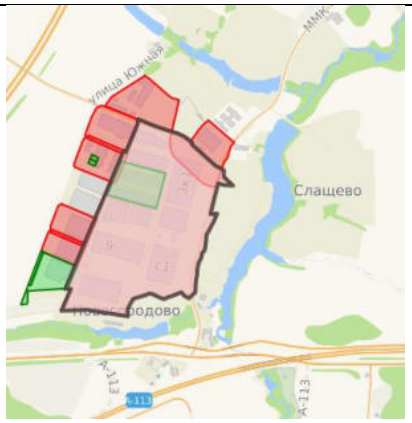	Технопарк «Сынково»; 50:27:0020806:653,50:27:0020806:651,50:27:0020806:667,50:27:0020806:949,50:27:0020806:1019,50:27:0020806:559,50:27:0020806:942,50:27:0020806:951,50:27:0020806:941,50:27:0020806:952,50:27:0020806:725,50:27:0020806:1156,50:27:0020806:1155, 50:27:0020806:953,50:27:0020806:945,50:27:0020806:948,50:27:0020806:652,50:27:0020806:649,50:27:0020806:666,50:27:0020806:1307,50:27:0020806:1304,50:27:0020806:1305,50:27:0020806:1308,50:27:0020806:1306,50:27:0020806:1303,50:27:0020806:1302,50:27:0020806:1319,50:27:0020806:1320,50:27:0020806:1318,50:27:0020806:1316,50:27:0020806:1315,50:27:0020806:1314,50:27:0020806:1310,50:27:0020806:1309,50:27:0020806:1313,50:27:0020806:1312,50:27:0020806:1311 Решение Главного государственного санитарного врача по Московской области от 30.11.2018 № 36	ЗОУИТ не установлен
66.	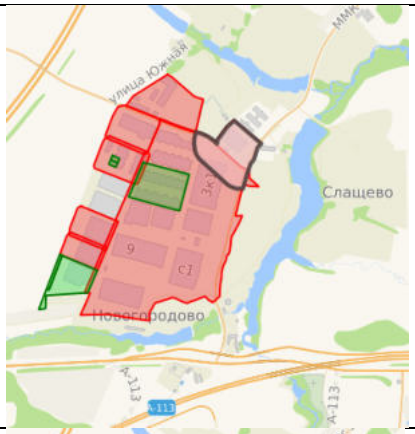	Производственно- складской комплекс АО «ПТС»; 50:27:0020806:116,50:27:0020806:967 Решение Главного государственного санитарного врача по Московской области от 13.05.2020 № 182-03	**ЗОУИТ - 50:27-6.63**
67.	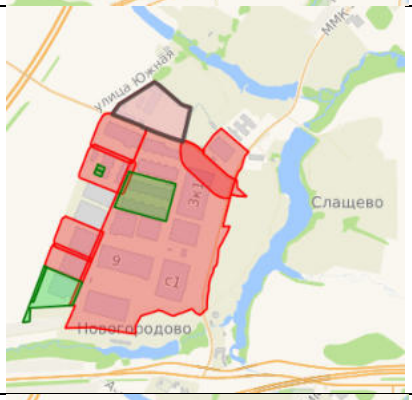	Складская база ООО «АТОЛЛ»; 50:27:0020806:389 Решение Главного государственного санитарного врача по Московской области от 26.11.2018 № 35	ЗОУИТ не установлен
68.	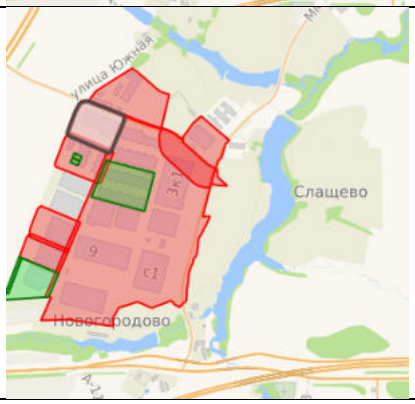	ООО «Гипфель» по производству хлебобулочных изделий (булочек) и хранению продукции собственного производства «Здание технопарка. Производственно-складской комплекс №12»; 50:27:0020806:1396 Решение Главного государственного санитарного врача по Московской области от 01.08.2019 № 199	ЗОУИТ не установлен

	Выкопировка из ИСОГД	Нормативный документ об установлении СЗЗ	ЗОУИТ
69.	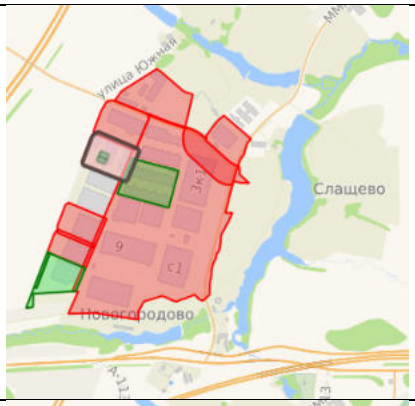	Производственно-складской комплекс №13 «Industrial City» ООО «Индастриал Сити»; 50:27:0020806:1385 Решение Главного государственного санитарного врача по Московской области от 03.07.2019 № 150	ЗОУИТ не установлен
70.	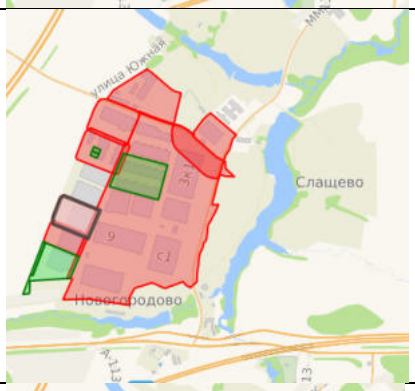	Проектируемый объект «Здание технопарка. Складской комплекс №16»; 50:27:0020806:1583 Решение Главного государственного санитарного врача по Московской области от 17.07.2019 № 181	ЗОУИТ не установлен
71.	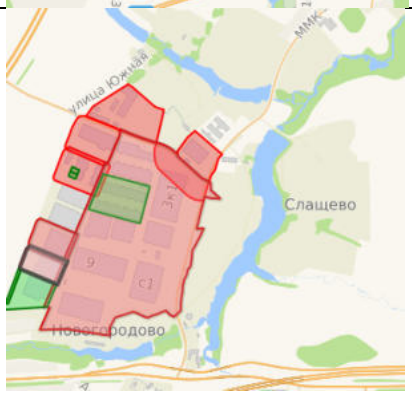	Технопарк «Сынково»; 50:27:0020806:653,50:27:0020806:651,50:27:0020806:667,50:27:0020806:949,50:27:0020806:1019,50:27:0020806:559,50:27:0020806:942,50:27:0020806:951,50:27:0020806:941,50:27:0020806:952,50:27:0020806:725,50:27:0020806:1156,50:27:0020806:1155,50:27:0020806:953,50:27:0020806:945,50:27:0020806:948,50:27:0020806:652,50:27:0020806:649,50:27:0020806:666,50:27:0020806:1307,50:27:0020806:1304,50:27:0020806:1305,50:27:0020806:1308,50:27:0020806:1306,50:27:0020806:1303,50:27:0020806:1302,50:27:0020806:1319,50:27:0020806:1320,50:27:0020806:1318,50:27:0020806:1316,50:27:0020806:1315,50:27:0020806:1314,50:27:0020806:1310,50:27:0020806:1309,50:27:0020806:1313,50:27:0020806:1312,50:27:0020806:1311 Решение Главного государственного санитарного врача по Московской области от 30.11.2018 № 36	ЗОУИТ не установлен
72.	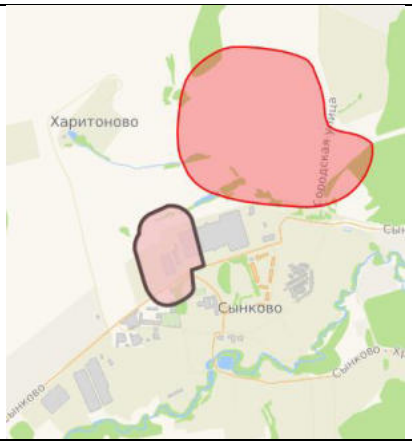	Реконструируемый производственно-складской комплекс АО «Георг Полимер»; 50:27:0020806:145 Решение Главного государственного санитарного врача по Московской области от 30.12.2019 № 381	ЗОУИТ не установлен

	Выкопировка из ИСОГД	Нормативный документ об установлении СЗЗ	ЗОУИТ
73.	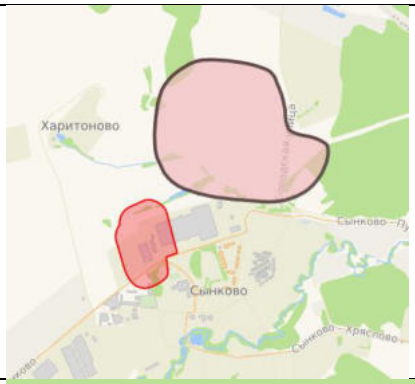	Проектируемая автоматизированная газораспределительная станция «Снежеть»; 50:27:0020806:442 Решение Главного государственного санитарного врача по Московской области от 08.05.2019 № 100	ЗОУИТ не установлен
74.	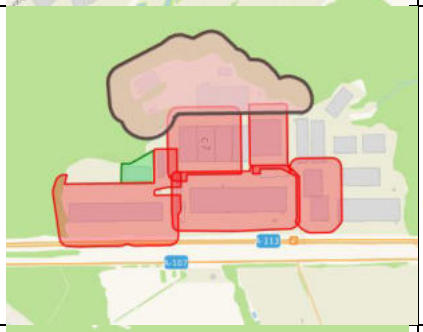	Логистический промышленный парк «Валищево» (2-я очередь «Завод по производству современных строительных материалов»); 50:27:0020806:1132,50:27:0020806:1133 Решение Главного государственного санитарного врача по Московской области от 10.12.2020 № 413-03	ЗОУИТ не установлен
75.	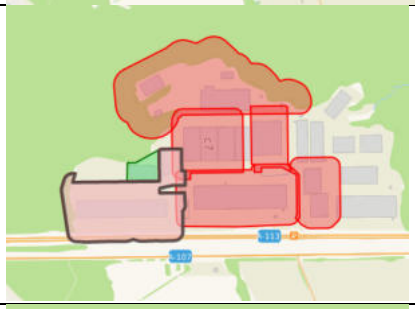	ООО «СКЛАДСКОЙ КОМПЛЕКС ВАЛИЩЕВО» (складское Универсальное индустриальное здание №11 и Станция коммунально-технического обслуживания (СТО)) с арендатором; 50:27:0020806:1519, 50:27:0020806:2916 Решение Главного государственного санитарного врача по Московской области от 13.05.2022 № 135-04	ЗОУИТ не установлен
76.	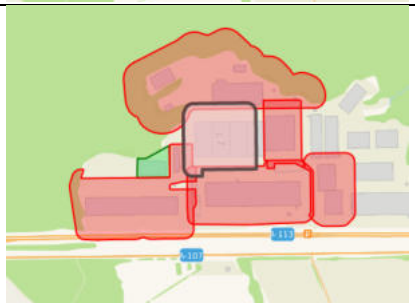	Складское Универсальное индустриальное здание №8 ООО «СКЛАДСКОЙ КОМПЛЕКС ВАЛИЩЕВО» с арендаторами; 50:27:0020806:1135,50:27:0020806:1136,50:27:0020806:1137,50:27:0020806:1142,50:27:0020806:1143,50:27:0020806:1144 Решение Главного государственного санитарного врача по Московской области от 29.07.2022 № 257-04	ЗОУИТ не установлен
77.	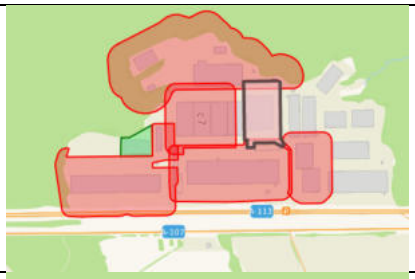	Складской комплекс «Валищево» общества с ограниченной ответственностью «Современные Фонды Недвижимости» Д.У. ЗПИФ недвижимости «Современный Арендный бизнес»; 50:27:0020806:1139,50:27:0020806:1140 Решение Главного государственного санитарного врача по Московской области от 27.09.2023 № 317-04	ЗОУИТ не установлен
78.	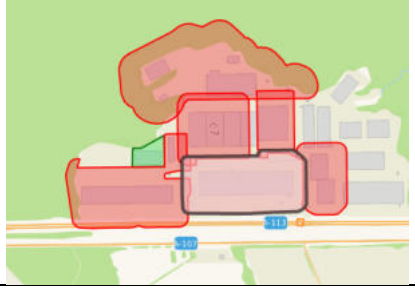	Универсальное индустриальное здание с размещением пищевого производства; 50:27:0020806:1505 Решение Главного государственного санитарного врача по Московской области от 26.06.2019 № 136	**ЗОУИТ - 50:27-6.68**

	Выкопировка из ИСОГД	Нормативный документ об установлении СЗЗ	ЗОУИТ
79.	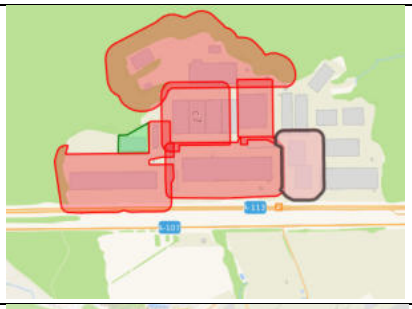	ООО «СКЛАДСКОЙ КОМПЛЕКС ВАЛИЩЕВО» (складское Универсальное индустриальное здание №7) с арендаторами: ООО «БолтСтоун», ООО «БЕТА ПРО», ООО «РичАрт М»; 50:27:0020806:1474 Решение Главного государственного санитарного врача по Московской области от 06.05.2022 № 131-04	ЗОУИТ не установлен
80.	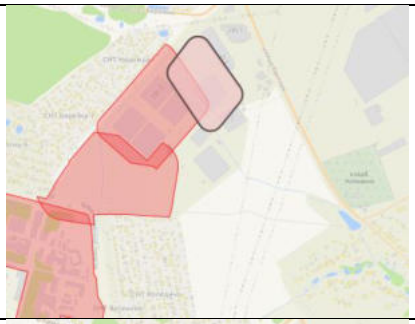	Действующий складской комплекс ООО «ЛВД Логистика»; 50:27:0020709:15 Письмо Управления Федеральной службы по надзору в сфере защиты прав потребителей и благополучию человека по Московской области от 24.01.2023 № 23-04	ЗОУИТ не установлен
81.	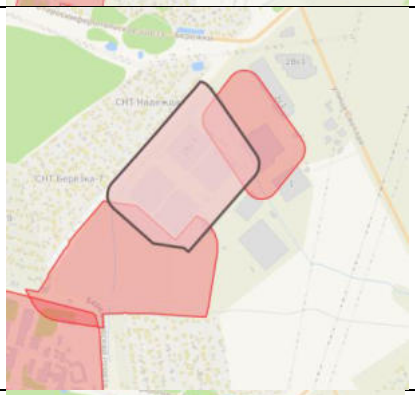	Складской комплекс ООО «АВД Логистика»; 50:27:0020709:348 Письмо Управления Федеральной службы по надзору в сфере защиты прав потребителей и благополучию человека по Московской области от 08.08.2023 № 275-04	**ЗОУИТ - 50:27-6.539**
82.	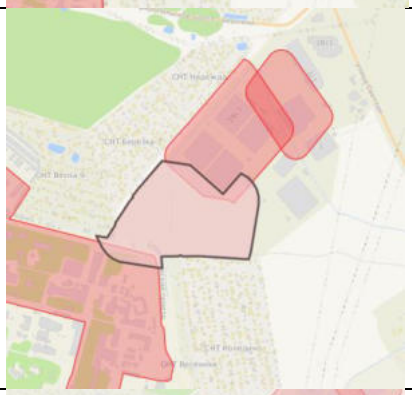	ООО «АРАБИКА»; 50:27:0020709:277,50:27:0020709:2862 Письмо Управления Федеральной службы по надзору в сфере защиты прав потребителей и благополучию человека по Московской области от 15.08.2023№ 282-04	ЗОУИТ не установлен
83.	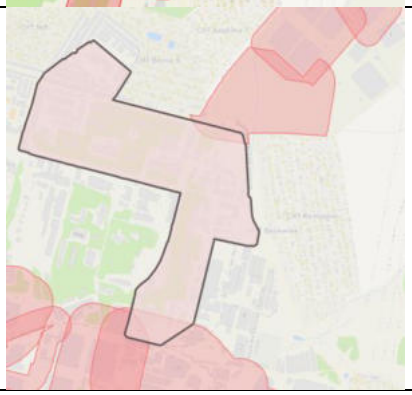	«АО ЦНИИТОЧМАШ»; 50:56:0030401:104,50:56:0030202:10 Письмо Управления Федеральной службы по надзору в сфере защиты прав потребителей и благополучию человека по Московской области от 26.04.2022 № 272-РС33	ЗОУИТ не установлен

	Выкопировка из ИСОГД	Нормативный документ об установлении СЗЗ	ЗОУИТ
84.	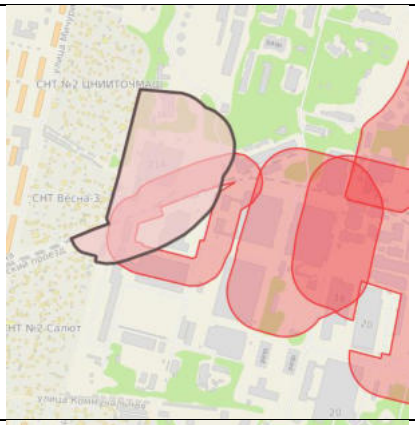	Производство полиэтиленовой пленки и гибкой упаковки методом флексографической печати; 50:56:0030401:19 Решение Главного государственного санитарного врача по Московской области от 17.01.2020 № 60	**ЗОУИТ - 50:56-6.6**
85.	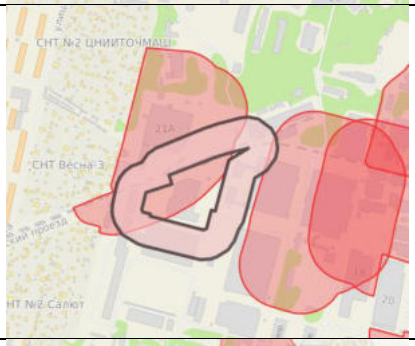	Реконструкция производства и фасовки технических жидкостей общей мощностью 75000 тонн в год на площадке ООО «Промплатформа»; 50:56:0030401:16 Решение Главного государственного санитарного врача по Московской области от 20.08.2022 № 18-03	ЗОУИТ не установлен
86.	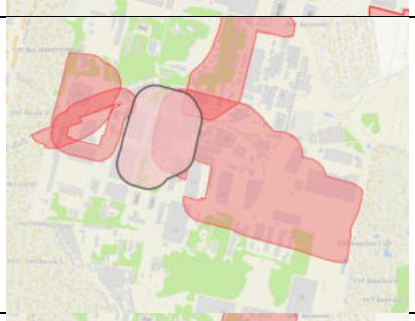	Производство монетных заготовок Климовский филиал ООО «ГУРТ»; 50:56:0030401:897 Решение Главного государственного санитарного врача по Московской области от 03.06.2022 № 171-03	**ЗОУИТ - 50:56-6.120**
87.	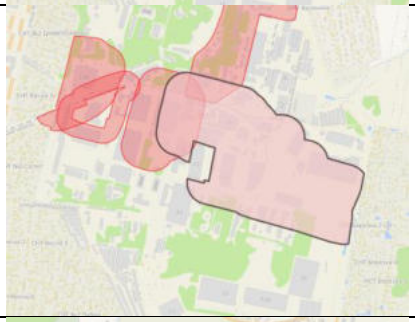	ООО «Климовский трубный завод»; 50:56:0030402:13,50:56:0030402:10,50:56:0030402:8,50:56:0030401:58,50:56:0030401:62,50:56:0030401:22,50:56:0030401:54,50:56:0030401:34,50:56:0030401:66 Решение Главного государственного санитарного врача по Московской области от 17.02.2022 № 44-03	ЗОУИТ не установлен
88.	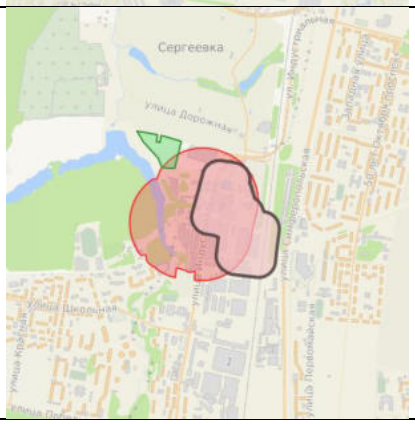	Производство насосов и насосного оборудования ООО «ДЖИЛЕКС» по адресу: Московская область, г. Подольск, мкр. Климовск, ул. Индустриальная, д. 9 (земельные участки с кадастровыми номерами 50:56:0020102:24, 50:56:0020102:1118,50:56:0020102:1119) Решение Главного государственного санитарного врача по Московской области от 16.09.2021 № 292-04	ЗОУИТ не установлен

	Выкопировка из ИСОГД	Нормативный документ об установлении СЗЗ	ЗОУИТ
89.		Проектируемый административно-складской комплекс ООО «Принт Колор», расположенный по адресу: Московская область, г.о. Подольск, мкр. Климовск, ул. Индустриальная, д.4, на земельном участке с кадастровым номером 50:56:0020101:4 Решение Главного государственного санитарного врача по Московской области от 09.08.2019 № 205	ЗОУИТ не установлен
90.	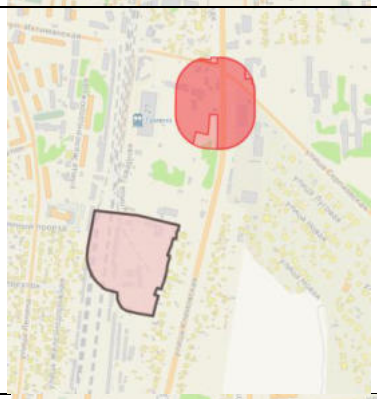	Предприятие по заготовке, хранению, переработке (пересыпка/заготовка) и реализации лома цветных металлов ОАО «ПСКОВВТОРМЕТ»; 50:56:0030108:30 Решение Главного государственного санитарного врача по Московской области от 11.07.2019 № 170	ЗОУИТ не установлен
91.	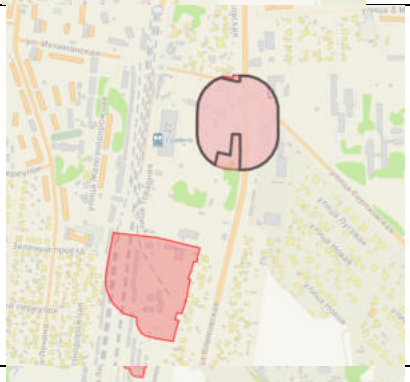	АЗС №96 ООО «ТН-АЗС-Запад»; 50:56:0030106:4 Решение Главного государственного санитарного врача по Московской области от 03.05.2024 № 116-04	**ЗОУИТ - 50:00-6.2895**
92.	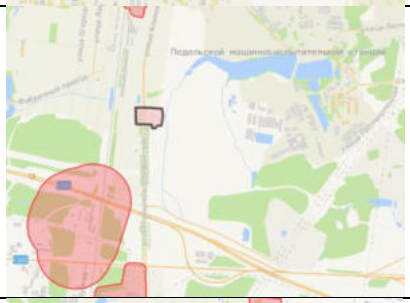	АЗС №207 ООО«Газпромнефть -Центр»; 50:27:0020727:47 Решение Главного государственного санитарного врача по Московской области от 14.12.2022 № 410-04	ЗОУИТ не установлен
93.	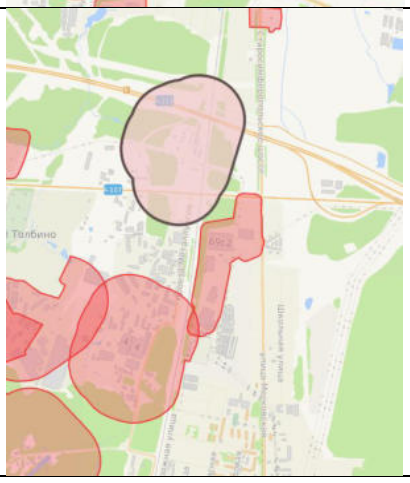	Нефтебаза Климовск ОМ012 АО «РН-Москва»; 50:27:0020631:8,50:27:0020631:9,50:27:0020631:10,50:27:0020631:30,50:27:0020631:31,50:27:0020631:32,50:27:0020631:33,50:27:0020631:34 Решение Главного государственного санитарного врача по Московской области от 20.01.2020 № 70	**ЗОУИТ - 50:27-6.260**

	Выкопировка из ИСОГД	Нормативный документ об установлении СЗЗ	ЗОУИТ
94.	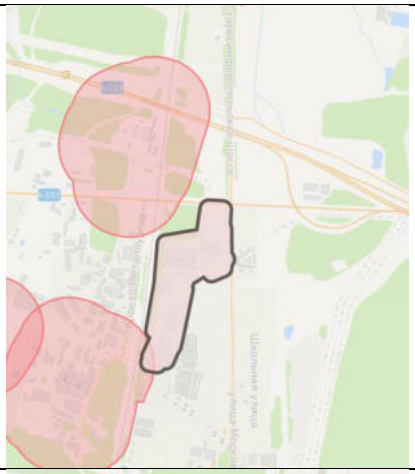	ООО «Галс гор Холдинг РУС» с учетом производственной деятельности арендаторов; 50:27:0010201:58,50:27:0010201:57,50:27:0010201:55,50:27:0010201:139,50:27:0010201:10,50:27:0010201:9,50:27:0010201:8 Решение Главного государственного санитарного врача по Московской области от 19.02.2021 № 52-04	**ЗОУИТ - 50:27-6.227**
95.	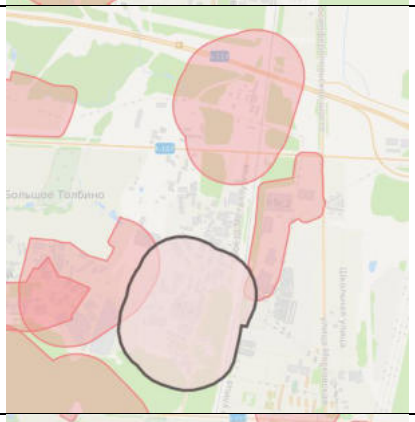	Производство высококачественных литейных алюминиевых сплавов из ломов и отходов цветных металлов АО «Завод алюминиевых сплавов»; 50:27:0010105:110,50:27:0010105:111,50:27:0010105:109,50:27:0010105:114,50:27:0010105:112,50:27:0010105:116 Решение Главного государственного санитарного врача по Московской области от 18.10.2019 № 281	**ЗОУИТ - 50:27-6.72**
96.	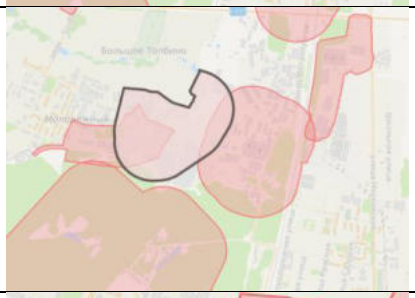	АО «УФСК Мост»; 50:27:0030633:8 Письмо Управления Федеральной службы по надзору в сфере защиты прав потребителей и благополучию человека по Московской области от 29.06.2023 № 231-04	**ЗОУИТ - 50:27-6.456**
97.	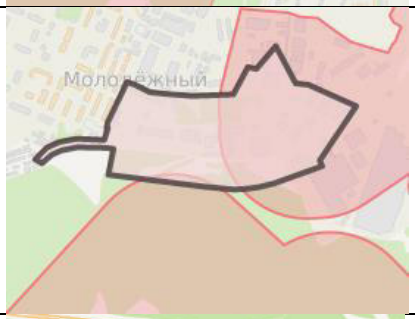	Производственно-складской комплекс Решение Главного государственного санитарного врача по Московской области от 03.04.2019 № 58	ЗОУИТ не установлен
98.	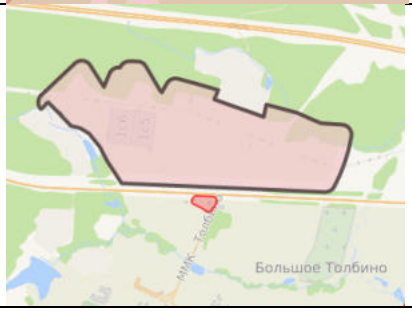	Проектируемый производственно-складской комплекс ООО «БАТИ ТОЛБИНО»; 50:27:0020631:54 Решение Главного государственного санитарного врача по Московской области от 02.11.2020№ 366-03	**ЗОУИТ - 50:27-6.551**

	Выкопировка из ИСОГД	Нормативный документ об установлении СЗЗ	ЗОУИТ
99.	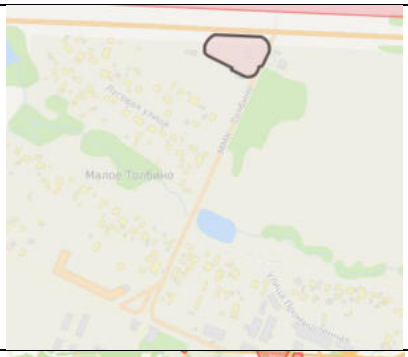	АЗС б/н ООО «Газпромнефть-Центр»; 50:27:0030638:292 Решение Главного государственного санитарного врача по Московской области от 07.10.2021 № 320-04	ЗОУИТ не установлен
100.	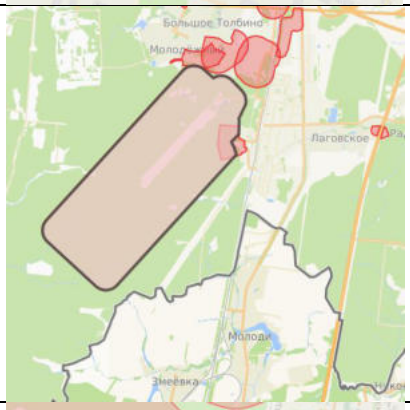	АО «Центральный научно-исследовательский институт точного машиностроения» Производственно-испытательная база; 50:27:0030644:35,50:27:0010102:67,50:27:0010102:48 Письмо Управления Федеральной службы по надзору в сфере защиты прав потребителей и благополучию человека по Московской области от 18.07.2023 № 189-РСЗЗ	**ЗОУИТ - 50:27-6.489**
101.	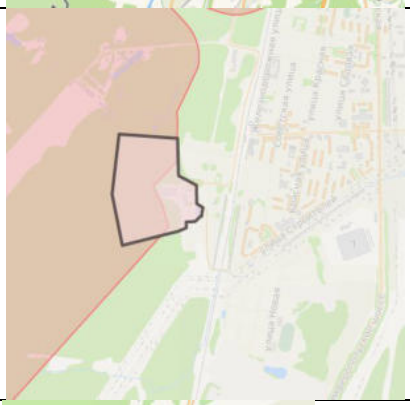	ООО «Подольск-Мебель»; 50:27:0010102:0025 Решение Главного государственного санитарного врача по Московской области от 22.10.2018 № 28	**ЗОУИТ - 50:27-6.64**
102.	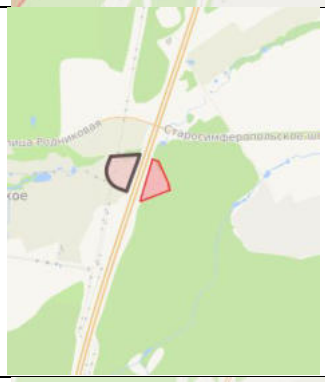	АЗС № 29 ООО «Газпромнефть-Центр»; 50:27:0030722:72 Решение Главного государственного санитарного врача по Московской области от 22.11.2022 № 374-04	**ЗОУИТ - 50:27-6.350**
103.	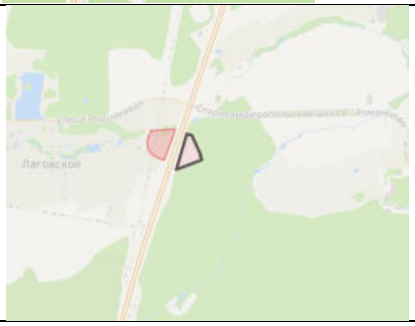	АЗС №30 ООО «Газпромнефть-Центр»; 50:27:0030703:18 Решение Главного государственного санитарного врача по Московской области от 22.11.2022 № 372-04	**ЗОУИТ - 50:27-6.414**

	Выкопировка из ИСОГД	Нормативный документ об установлении СЗЗ	ЗОУИТ
104.	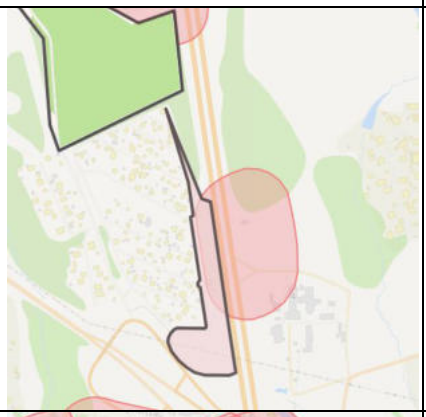	АЗС 50240 ООО «ЛУКОЙЛ-Центрнефтепродукт; 50:27:0020550:999 Письмо Управления Федеральной службы по надзору в сфере защиты прав потребителей и благополучию человека по Московской области от 30.05.2024 № 170-04	**ЗОУИТ - 50:27-6.639**
105.	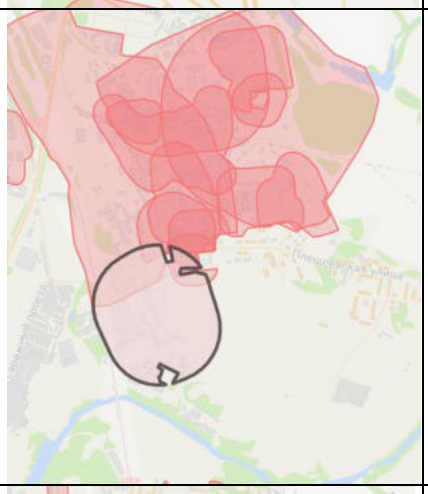	ООО «Консолит»; 50:55:0010320:29 Письмо Управления Федеральной службы по надзору в сфере защиты прав потребителей и благополучию человека по Московской области от 06.11.2024 № 338-03	**ЗОУИТ - 50:55-6.641**
106.	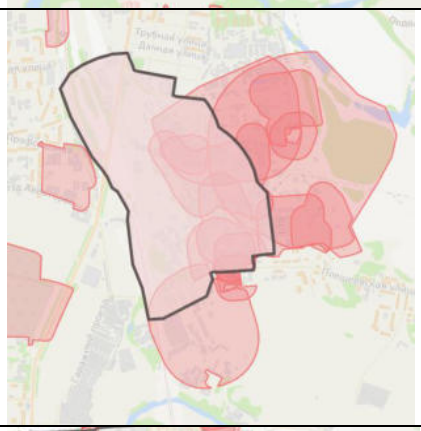	АО «Подольск-Цемент»; 50:55:0000000:83392, 50:55:0000000:83535, 50:55:0000000:83536, 50:55:0000000:83537, 50:55:0000000:83538, 50:55:0010302:18 Письмо Управления Федеральной службы по надзору в сфере защиты прав потребителей и благополучию человека по Московской области от 13.12.2024 № 385-03	**ЗОУИТ - 50:55-6.15**
107.	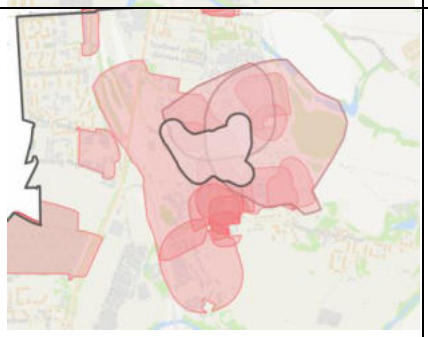	АО «Подольское ППЖТ», производственные площадки: «Ремонтное депо» по адресу: Московская область, г.о. Подольск, г. Подольск, Цементный проезд, д.5; «Контейнерный склад»; 50:55:0000000:82865,50:55:0010118:32,50:55:0010118:34,50:55:0010304:26,50:55:0010304:3,50:55:0010304:2 Письмо Управления Федеральной службы по надзору в сфере защиты прав потребителей и благополучию человека по Московской области от 13.05.2024 № 132-03	**ЗОУИТ - 50:55-6.603**

	Выкопировка из ИСОГД	Нормативный документ об установлении СЗЗ	ЗОУИТ
108.	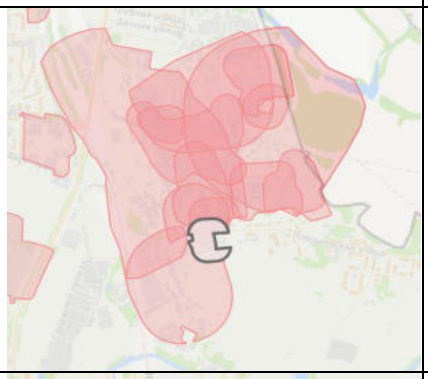	Производственная площадка ИП Кулик Д.А. с учетом деятельности арендаторов; 50:55:0010320:17 Письмо Управления Федеральной службы по надзору в сфере защиты прав потребителей и благополучию человека по Московской области от 24.06.2024 № 198-04	**ЗОУИТ - 50:55-6.625**
109.	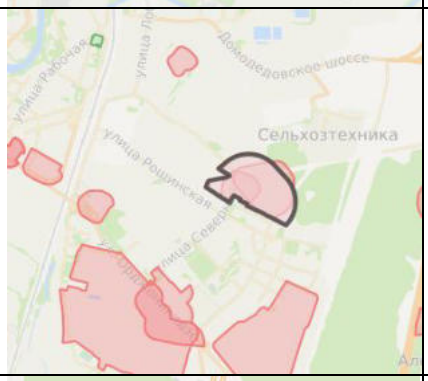	АО «ССМУ-51» с учетом производственной деятельности арендаторов; 50:55:0020202:48,50:55:0020202:49 Письмо Управления Федеральной службы по надзору в сфере защиты прав потребителей и благополучию человека по Московской области от 25.06.2024№ 199-03	**ЗОУИТ - 50:55-6.15**
110.	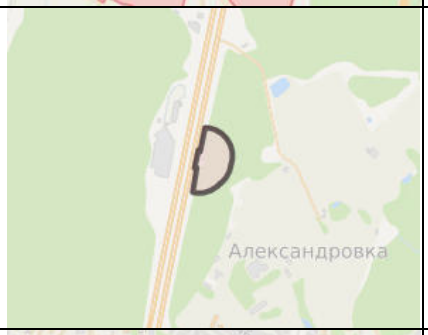	АЗС №148 ООО «ТН-АЗС-Запад»; 50:27:0020806:88 Письмо Управления Федеральной службы по надзору в сфере защиты прав потребителей и благополучию человека по Московской области от 30.10.2024№ 294-04	**ЗОУИТ - 50:27-6.596**
111.	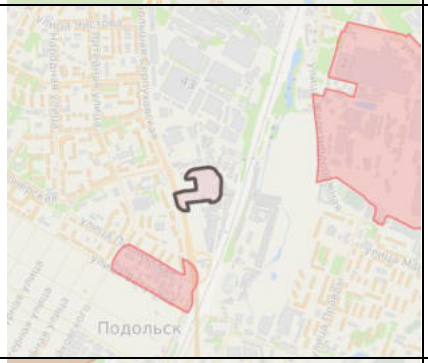	Действующее предприятие по производству настольных развивающих игр и мозаики (пазл) ЗАО «Степ Пазл»; 50:55:0000000:83268 Письмо Управления Федеральной службы по надзору в сфере защиты прав потребителей и благополучию человека по Московской области от 04.04.2024 № 101-03	**50:55-6.15**
112.	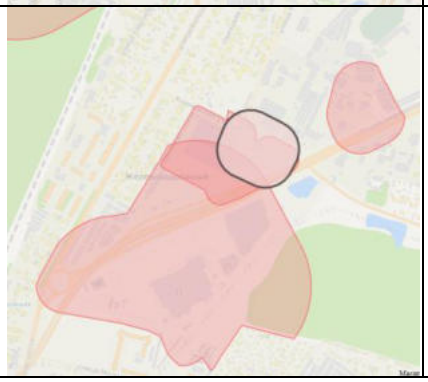	Автозаправочная станция №90 ООО «ТН-АЗС-Запад»; 50:27:0020709:8 Письмо Управления Федеральной службы по надзору в сфере защиты прав потребителей и благополучию человека по Московской области от 18.04.2024 № 106-04	-

	Выкопировка из ИСОГД	Нормативный документ об установлении СЗЗ	ЗОУИТ
113.	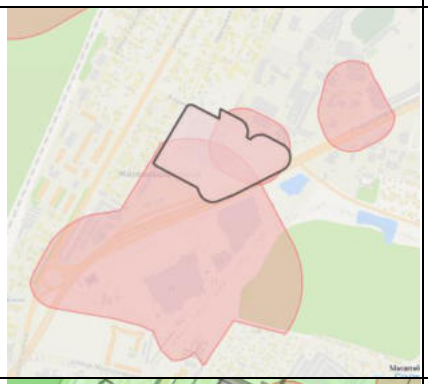	Складской комплекс ООО «Хаусхолд Лоджик» с учетом деятельности арендаторов (Приложение №3); 50:27:0020709:343, 50:27:0020709:28, 50:27:0000000:131854 Письмо Управления Федеральной службы по надзору в сфере защиты прав потребителей и благополучию человека по Московской области от 17.05.2024 № 145-04	**50:00-6.2970**
114.		АЗС № 12029 ООО «Тебойл Рус» (обл. Московская, г. Климовск, ул. Молодежная, дом 11, КН: 50:56:0030204:32)	**50:00-6.3129**
115.	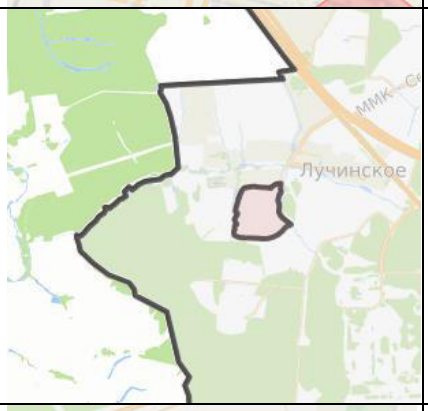	ООО «Ферма Козино»; 50:27:0030650:250,50:27:0030650:252,50:27:0030650:1172 Письмо Управления Федеральной службы по надзору в сфере защиты прав потребителей и благополучию человека по Московской области от 02.11.2024 № 336-03	**50:27-6.605**
116.		Производственный комплекс ООО «Анатолия»; 50:27:0030726:885 Письмо Управления Федеральной службы по надзору в сфере защиты прав потребителей и благополучию человека по Московской области от 28.06.2024 № 207-03	-
117.	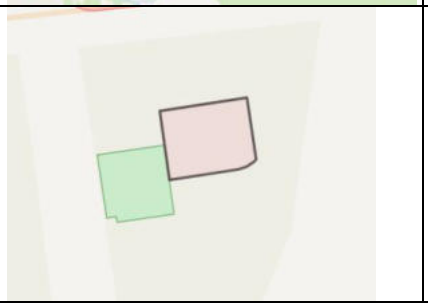	ИП Сингх Гатиш по адресу: Московская область, деревня Бяконтово, 50:27:0020551:519 Письмо Управления Федеральной службы по надзору в сфере защиты прав потребителей и благополучию человека по Московской области от 28.08.2025 №207-04	

	Выкопировка из ИСОГД	Нормативный документ об установлении СЗЗ	ЗОУИТ
118.	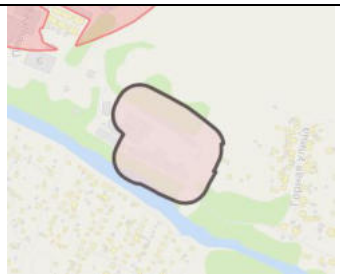	ООО «Компания Быт-Сервис» с учетом деятельности арендаторов 50:55:0010321:5 Письмо Управления Федеральной службы по надзору в сфере защиты прав потребителей и благополучию человека по Московской области от 05.08.2024 №247-04	**50:55-6.15**
119.	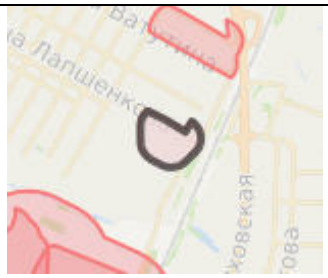	АЗС №191 ООО«Газпромнефть-Центр» с учетом деятельности арендатора ООО «ИнтеллГаз» 50:55:0031055:2 Письмо Управления Федеральной службы по надзору в сфере защиты прав потребителей и благополучию человека по Московской области от 26.11.2025 №246-04	
120.	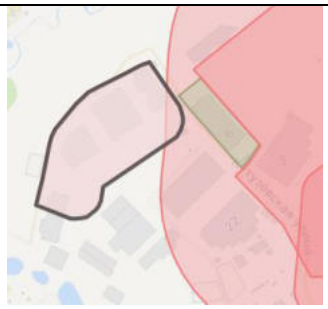	ИП Шмыгин И. А., ИП Седунова Е. Н. с арендаторами: действующий производственно-складской комплекс ООО «БИОФА» и ООО «ФАМА ПРОФИ ЦЕНТР» по производству, хранению и оптовой реализации водных, масляных лакокрасочных изделий, по приему, окраске, хранению и оптовой реализации паркетной доски, а также действующий складской комплекс ООО «Дельта-Трейд» по приему, хранению и реализации автозапчастей, инструментов 50:27:0020614:158 Письмо Управления Федеральной службы по надзору в сфере защиты прав потребителей и благополучию человека по Московской области от 25.11.2025 № 273-03	
121.		ИП Кондрашов А.Л. «Производственно-складской комплекс», 50:27:0030703:517 Письмо Управления Федеральной службы по надзору в сфере защиты прав потребителей и благополучию человека по Московской области от 21.06.2023 № 221-03	
122.	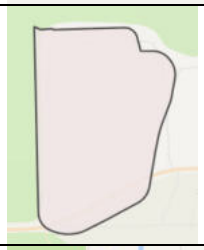	Производственно-складской комплекс, 50:27:0000000:135624 Решение Управления Федеральной службы по надзору в сфере защиты прав потребителей и благополучию человека по Московской области от 22.01.2026 № 12-03	**50:27-6.733**
123.	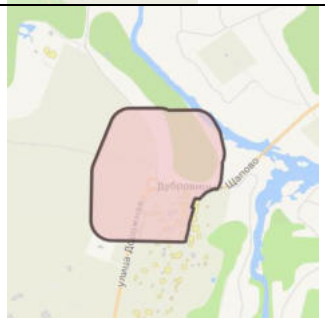	производственно-складского комплекса лекарственных средств для ветеринарного применения из готовых субстанций, 50:27:0020331:2540,50:27:0020331:2994,50:27:0020331:3849,50:27:0020331:3848,50:27:0020331:3847,50:27:0020331:3846 Решение Управления Федеральной службы по надзору в сфере защиты прав потребителей и благополучию человека по Московской области от 18.02.2026 № 41-03	**50:27-6.751**

	Выкопировка из ИСОГД	Нормативный документ об установлении СЗЗ	ЗОУИТ
124.	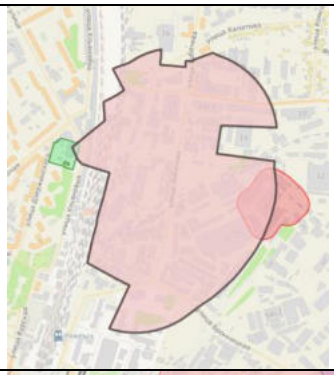	Закрытое акционерное общество «Подольский завод стройматериалов» с учетом деятельности арендаторов, 50:55:0020130:10 Решение Управления Федеральной службы по надзору в сфере защиты прав потребителей и благополучию человека по Московской области от 10.03.2026 № 59-03	
125.	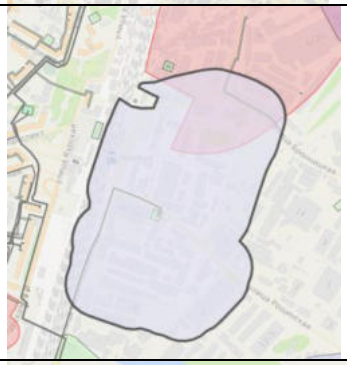	АО «НИИ НПО «ЛУЧ» по адресу: 142103, Московская область, г.о. Подольск, г. Подольск, ул. Железнодорожная, д. 24 (кадастровые номера земельных участков 50:55:0020127:79, 50:55:0020127:17, 50:55:0020252:85)	**50:55-6.406**
126.	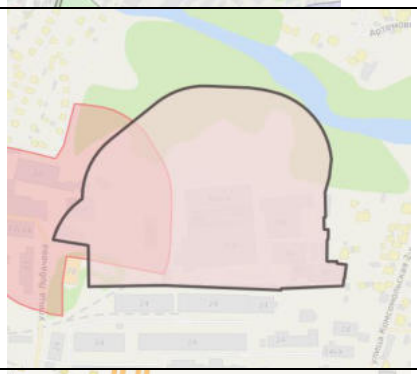	ЗАО «ВИКТОРИЯ» с учетом деятельности арендатора ЗАО «ЭПК», 50:55:0020102:48, 50:55:0020102:12 Решение Управления Федеральной службы по надзору в сфере защиты прав потребителей и благополучию человека по Московской области от 23.12.2025 № 279-03	**50:55-6.745**
127.	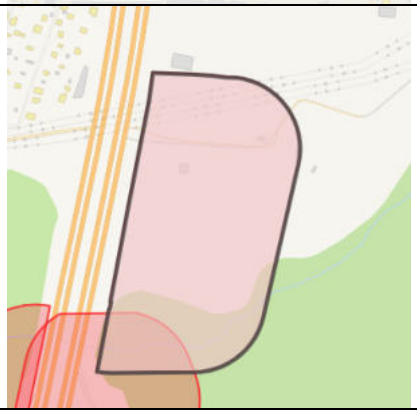	ООО «Техсервис +» - «Станция технического обслуживания автомобилей», 50:27:0020806:444 Решение Управления Федеральной службы по надзору в сфере защиты прав потребителей и благополучию человека по Московской области от 03.02.2026 № 279-03	**50:27-6.737**

В соответствии с Реестром кладбищ, крематориев, стен скорби и других объектов похоронного назначения, расположенных на территории Московской области (по данным на 03.03.2026), в границах Городского округа Подольск расположены 21 кладбище (таблица 2.3.2).

Таблица 2.3.2.

Поз.	Название	Местоположение	Площадь, га	Постановление о закрытие	Размер СЗЗ, м	Примечание
1	Кладбище Красная горка -1 (закрытое для свободного захоронения)	город Подольск, проспект Ленина, земельный участок 2к 50:55:0010276:7	37,12	Постановление Главы Городского округа Подольск от 17.09.2015 № 1580-П "О закрытии Подольского городского кладбища "Красная горка-1"	500	СЗЗ не выдержана
2	Кладбище Красная горка-2 (открытое)	город Подольск, проспект Ленина, земельный участок 2г, земельный участок 2и 50:55:0010276:350 55:55:0010276:6	7,45	–	100	СЗЗ не выдержана
3	Кладбище Климовское-1 (открытое)	город Подольск, микрорайон Климовск, территория ритуального назначения Климовск, земельный участок 1, земельный участок 2, земельный участок 3 50:56:0010403:9 50:56:0010403:18; 50:27:0020611:878	31,73	–	500	СЗЗ не выдержана
4	Климовское-2 (закрытое)	город Подольск, микрорайон Климовск, улица Садовая, земельный участок 34к 50:56:56:0010201:623	2,29	Решение исполнительного комитета Климовского городского Совета депутатов трудящихся от 26.11.1965 № 23/163 "Об открытии нового кладбища в г. Климовске и запрещении производить захоронения на старом кладбище"	50	СЗЗ выдержана
5	д. Лемешово (открытое)	городской округ Подольск, деревня Лемешово, территория ритуального назначения Лемешово, земельный участок 2,земельный участок 3,земельный участок 4 50:27:0000000:129519; 50:27:0020331:2230; 50:27:0000000:131929	18,42		300	СЗЗ не выдержана
6	д. Холопово (открытое)	городской округ Подольск, деревня Холопово, территория ритуального назначения Холопово, земельный участок 1 50:27:0020528:525	1,13		100	СЗЗ не выдержана, кладбище расположено в водоохранной зоне р. Пахры
7	с. Покров (открытое)	городской округ Подольск, село Покров, территория ритуального назначения Покров, земельный участок 1 50:27:0000000:436	6,54		100	СЗЗ не выдержана, окраина кладбища расположено в водоохранной зоне р. Пахры
8	Покровское (закрытое)	городской округ Подольск, село Покров, 68а/2 50:27:0020508:1502	0,07	Постановление Администрации г.о. Подольск от 05.04.2024 №1089-П	50	СЗЗ не выдержана
9	с. Сынково (закрытое для свободного захоронения)	городской округ Подольск, село Сынково, территория ритуального назначения Сынково, земельный участок 1 50:27:0000000:791	0,60	Постановление от 17.03.2021 №272-П	100	СЗЗ не выдержана

Поз.	Название	Местоположение	Площадь, га	Постановление о закрытие	Размер СЗЗ, м	Примечание
10	д. Никулино (открытое)	городской округ Подольск, деревня Никулино, территория ритуального назначения Никулино, земельный участок 1 50:27:0000000:407	1,78		100	СЗЗ выдержана
11	д. Большое Толбино (открытое)	городской округ Подольск, деревня Большое Толбино, территория ритуального назначения Б. Толбино, земельный участок 1 50:27:0000000:690	6,05		100	СЗЗ не выдержана
12	д. Бородино (открытое)	городской округ Подольск, деревня Бородино, территория ритуального назначения Бородино, земельный участок 1 50:27:0020606:1007	0,70		100	СЗЗ выдержана
13	д. Матвеевское (закрытое)	городской округ Подольск, деревня Матвеевское, территория ритуального назначения Матвеевское, земельный участок 1 50:27:0000000:790	3,45	Постановление Администрации г.о. Подольск от 27.05.2021 №624-П	50	В водоохранной зоне р. Рожайка
14	д. Сертякино (открытое)	городской округ Подольск, деревня Сертякино, территория ритуального назначения Сертякино, земельный участок 1, 6земельный участок 2. 50:27:0020618:243; 50:27:0020618:324	1,39		100	СЗЗ не выдержана
15	п. Поливаново (закрытое)	городской округ Подольск, поселок Поливаново, территория ритуального назначения Поливаново, земельный участок 1 50:27:0020412:1075	2,38	Постановление от 28.02.2022 №353-П	50	В водоохранной зоне р. Пахры, СЗЗ выдержана
16	д. Спирово (открытое)	городской округ Подольск, деревня Спирово, территория ритуального назначения Спирово-1, земельный участок 1,земельный участок 2 50:27:0020531:442; 50:27:0020545:245	0,28		100	СЗЗ выдержана
17	д. Яковлево (закрытое)	городской округ Подольск, деревня Яковлево, территория ритуального назначения Яковлево, земельный участок 1 50:27:0000000:401	4,89	Постановление Администрации г.о. Подольск от 22.07.2024 №2258-П	50	СЗЗ не выдержана, частично расположен в водоохранной зоне р. Гвоздянка
18	д.Коледино (открытое)	городской округ Подольск, деревня Коледино земельный участок 61а/4,земельный участок 61а/5 50:27:0020706:1338, 50:27:0020709:379	5,05		100	СЗЗ не выдержана
19	Старый погост вблизи д. Сергеевка (закрытое)	Городской округ Подольск, вблизи д. Сергеевка 50:27:0030614 (номер квартала местонахождения)	2,25	271-П от 17.03.2021	50	СЗЗ выдержана, частично в водоохранной зоне р. Петрица
20	д. Львово (открытое)	г. Москва, вн.тер.г. поселение Вороновское, кв-л 150, з/у 1,з/у 2 50:27:0030324:24; 50:27:0030324:23	4,87		100	СЗЗ выдержана

Поз.	Название	Местоположение	Площадь, га	Постановление о закрытие	Размер СЗЗ, м	Примечание
21	д. Валищево (новое) - открытое	Городской округ Подольск, деревня Валищево, территория ритуального назначения Валищево, земельный участок 1 50:27:0030710:684	3,00	нет захоронений, планируется новое кладбище	100	СЗЗ выдержана

Кроме того, на территории Городского округа Подольск расположен ряд производственных объектов, для которых СЗЗ не устанавливается (таблица 2.3.3).

Таблица 2.3.3.

Выкопировка из ИСОГД	Нормативный документ об отсутствии СЗЗ
	Конно-спортивный клуб «Нимб» ИП Музис И.В.; 50:27:0020331:2526, 50:27:0000000:135293 Письмо Управления Федеральной службы по надзору в сфере защиты прав потребителей и благополучию человека по Московской области от 17.01.2024 № 50-3315-2023-Р-04 (Н)
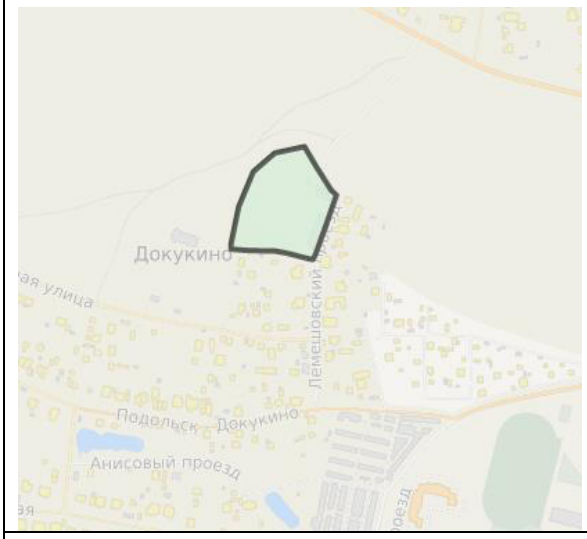	Производственно-складская база для сборки и хранения медицинского оборудования ООО «НПО «Техномед»; 50:27:0020319:77, 50:27:0020319:78, 50:27:0020319:240,50:27:0020319:241 Письмо Управления Федеральной службы по надзору в сфере защиты прав потребителей и благополучию человека по Московской области от 27.11.2023№ 50-2693-2023-Р-04 (Н)
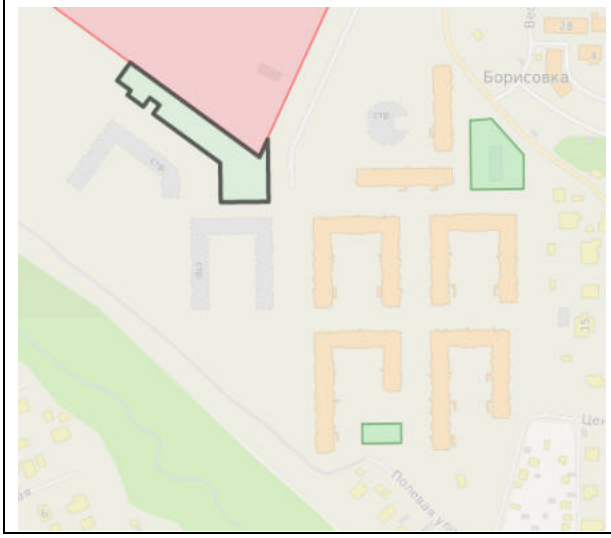	Проектируемый многоуровневый гараж-стоянка на 300 мест с мойкой на 4 поста Письмо Управления Федеральной службы по надзору в сфере защиты прав потребителей и благополучию человека по Московской области от 10.11.2023№ 50-2427-2023-Р-04 (Н)

Выкопировка из ИСОГД	Нормативный документ об отсутствии СЗЗ
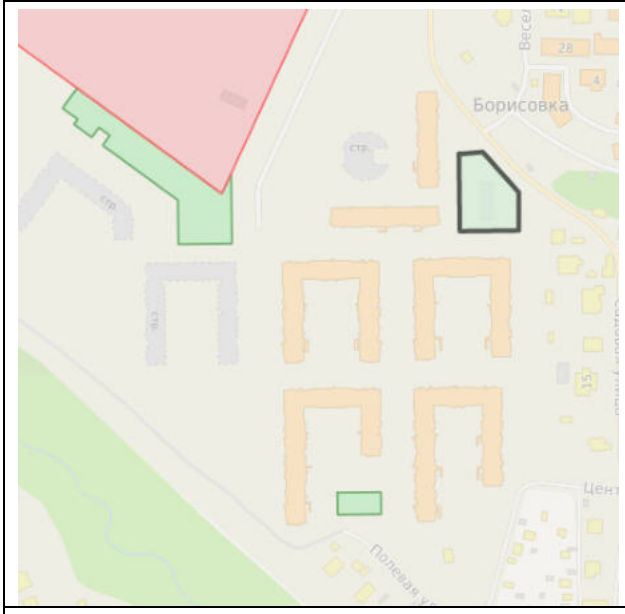	Проектируемая газовая котельная; 50:27:0020550:1413 Письмо Управления Федеральной службы по надзору в сфере защиты прав потребителей и благополучию человека по Московской области от 24.07.2020 № 393-р-04(Н)
	Проектируемые очистные сооружения поверхностного стока в комплексе с отводящем коллектором, производительностью 280 л/с; 50:27:0020550:1409 Письмо Управления Федеральной службы по надзору в сфере защиты прав потребителей и благополучию человека по Московской области от 10.03.2020 № 77-Р-04(Н)
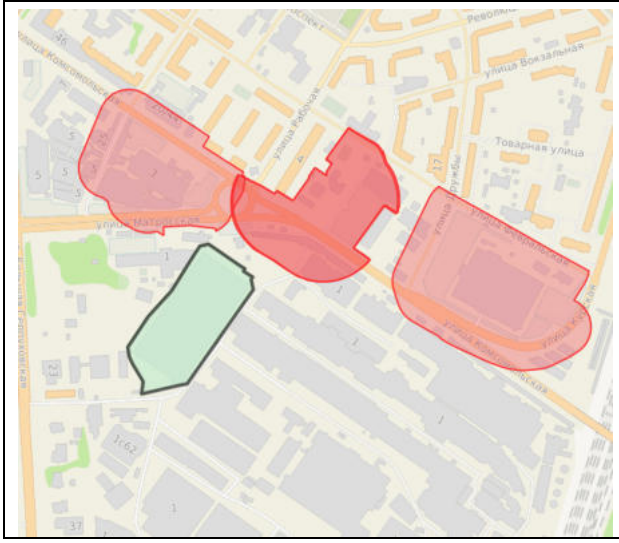	Производственно-складской корпус; 50:55:0030504:88, 50:55:0030504:326 Письмо Управления Федеральной службы по надзору в сфере защиты прав потребителей и благополучию человека по Московской области от 26.02.2024 № 50-472-2024-Р-04 (Н)

Выкопировка из ИСОГД	Нормативный документ об отсутствии СЗЗ
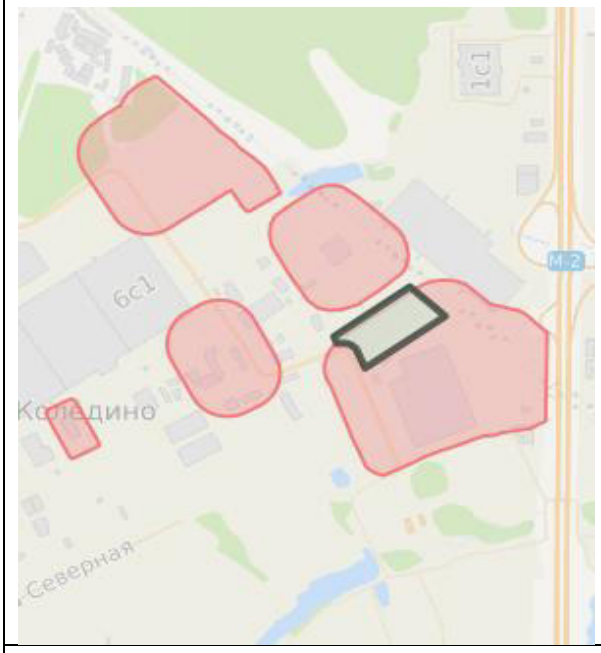	Проектируемый офисно-складской комплекс ООО «ВИННЕР ЛОГИСТИК»; 50:27:0020709:336 Письмо Управления Федеральной службы по надзору в сфере защиты прав потребителей и благополучию человека по Московской области от 12.02.2020 № 34-Р-04(Н)
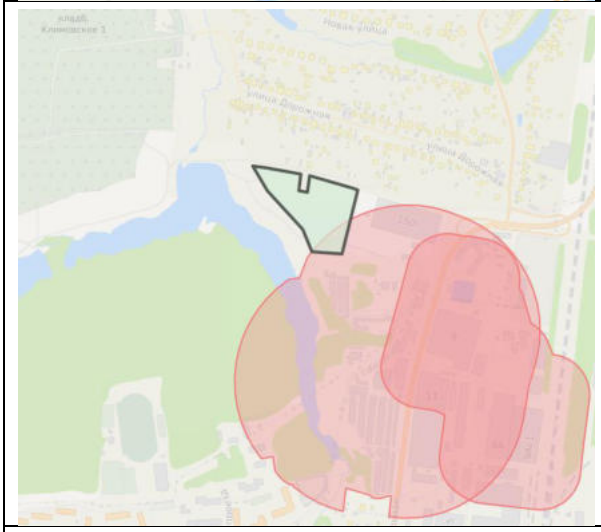	Проектируемый производственно-складской комплекс ООО «СУ-55»; 50:27:0020616:1266 Письмо Управления Федеральной службы по надзору в сфере защиты прав потребителей и благополучию человека по Московской области от 01.07.2020 № 307-р-04 (Н)
	ООО «Ханн Трейд ЛТД» - складского комплекса по приемке, переборке, сортировке, фасовке, мойке, очистке, кратковременному хранению овощей и фруктов; 50:56:0030503:2160, 50:56:0030503:2161 Письмо Управления Федеральной службы по надзору в сфере защиты прав потребителей и благополучию человека по Московской области от 08.05.2024 № 50-1443-2024-Р-04 (Н)

Выкопировка из ИСОГД	Нормативный документ об отсутствии СЗЗ
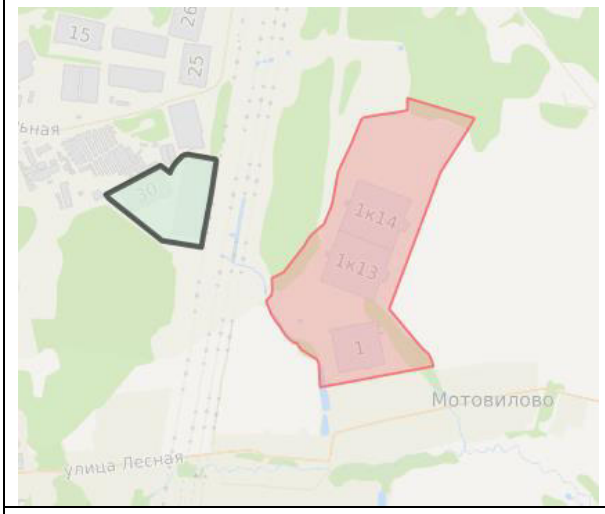	производственно-складской комплекс с административно-бытовыми помещениями ООО «Дельта»; Кадастровый номер: 50:56:0030502:23, 50:56:0030502:26 Письмо Управления Федеральной службы по надзору в сфере защиты прав потребителей и благополучию человека по Московской области от 18.03.2024 № 50-663-2024-Р-04 (Н)
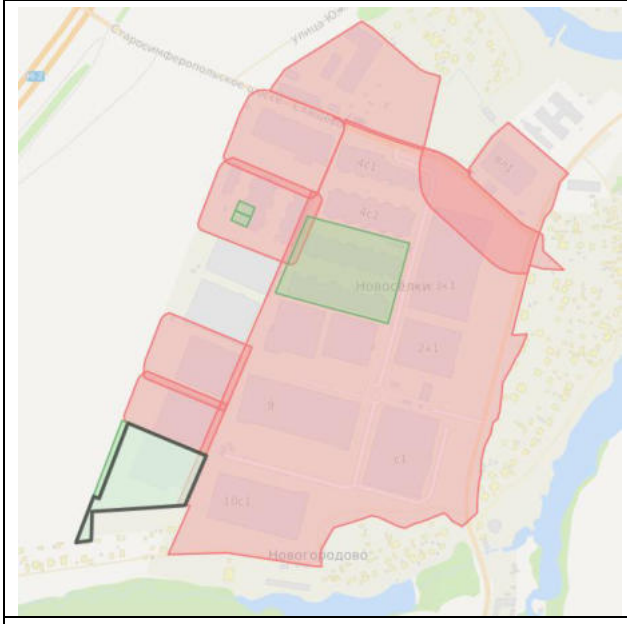	«Здание технопарка. Складской комплекс №18»; 50:27:0020806:2166, 50:27:0020806:1587 Письмо Управления Федеральной службы по надзору в сфере защиты прав потребителей и благополучию человека по Московской области от 21.08.2020 № 440-Р-04 (Н)
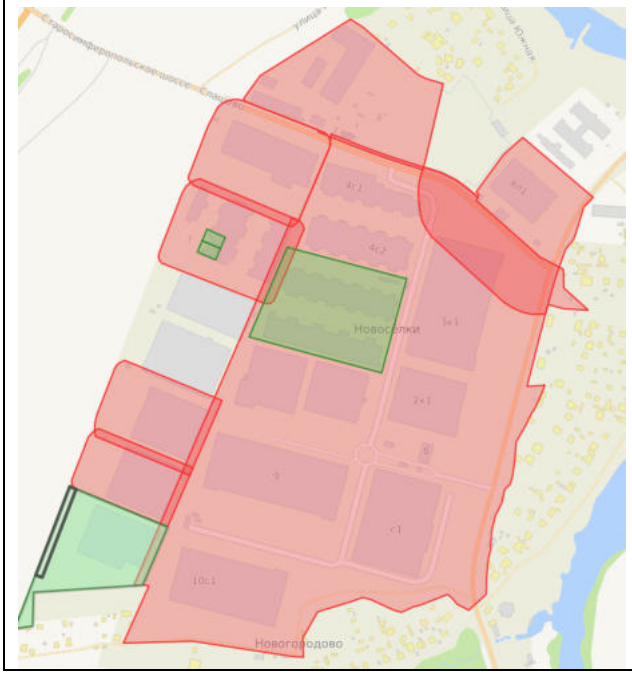	«Здание технопарка. Складской комплекс №18»; 50:27:0020806:2166, 50:27:0020806:1587 Письмо Управления Федеральной службы по надзору в сфере защиты прав потребителей и благополучию человека по Московской области от 21.08.2020 № 440-Р-04 (Н)

Выкопировка из ИСОГД	Нормативный документ об отсутствии СЗЗ
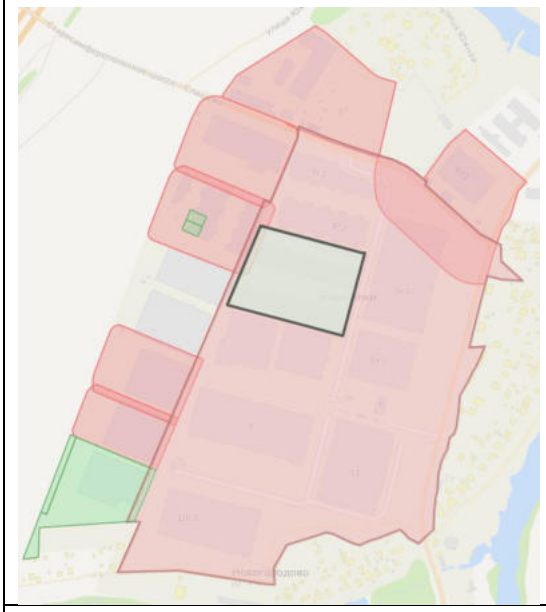	«Производственно-складской комплекс №6 «Industrial City»; 50:27:0020806:2161 Письмо Управления Федеральной службы по надзору в сфере защиты прав потребителей и благополучию человека по Московской области от 29.05.2020 № 218-Р-04 (Н)
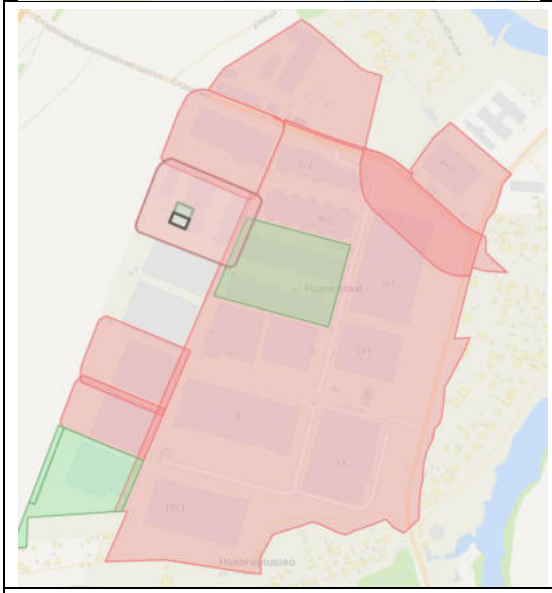	ООО «Буль Продакшн РУС»; 50:27:0020806:2079, 50:27:0020806:2081 Письмо Управления Федеральной службы по надзору в сфере защиты прав потребителей и благополучию человека по Московской области от 06.10.2020 № 50.99.04.000.Т.003100.10.20
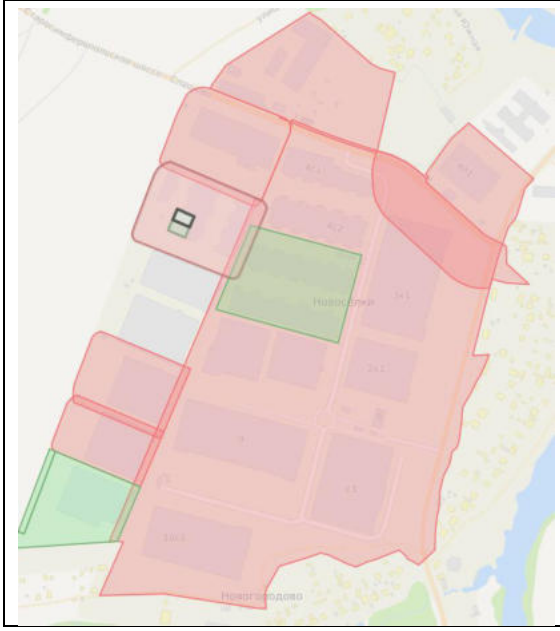	ООО «Буль Продакшн РУС»; 50:27:0020806:2079, 50:27:0020806:2081 Письмо Управления Федеральной службы по надзору в сфере защиты прав потребителей и благополучию человека по Московской области от 06.10.2020 № 50.99.04.000.Т.003100.10.20

Выкопировка из ИСОГД	Нормативный документ об отсутствии СЗЗ
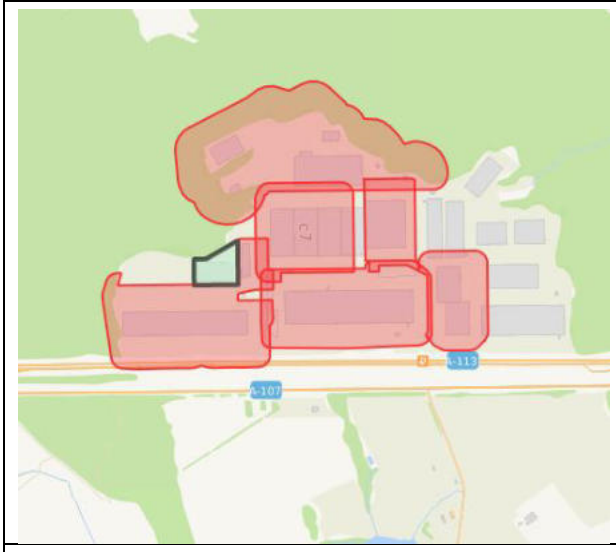	50:27:0020806:2528 Письмо Управления Федеральной службы по надзору в сфере защиты прав потребителей и благополучию человека по Московской области от 19.02.2021 № 29-Р-04(Н)
	Котельная с тепловой мощностью 65,8 МВт МУП «Подольская теплосеть»; 50:55:0000000:17 Письмо Управления Федеральной службы по надзору в сфере защиты прав потребителей и благополучию человека по Московской области от 25.02.2025 № 50-510-2025-Р-04-(Н)
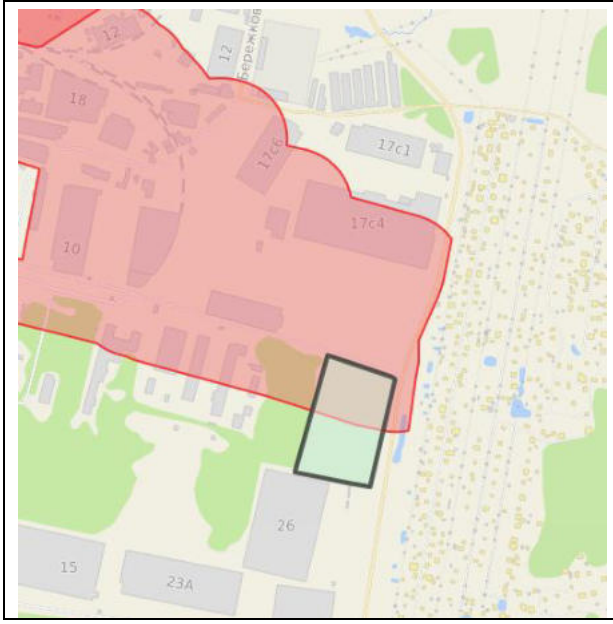	Производственно-складской комплекс по производству пакетов» ООО «Полипак»; 50:56:0030402:22 Письмо Управления Федеральной службы по надзору в сфере защиты прав потребителей и благополучию человека по Московской области от 14.08.2024 № 50-2814-2024-Р-04-(Н)

Выкопировка из ИСОГД	Нормативный документ об отсутствии СЗЗ
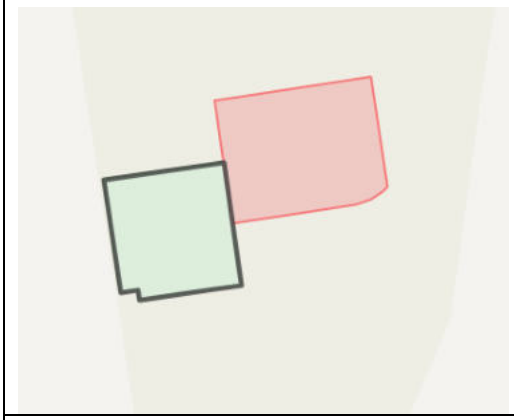	«Складской комплекс со встройкой АБК» 50:27:0020551:588 Письмо Управления Федеральной службы по надзору в сфере защиты прав потребителей и благополучию человека по Московской области от 04.08.2025 № 50-3477-2025-Р-04 (Н)
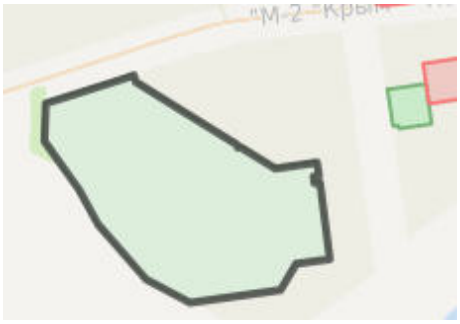	Проектируемый склад продовольственных и непродовольственных товаров 50:27:0020551:574 Письмо Управления Федеральной службы по надзору в сфере защиты прав потребителей и благополучию человека по Московской области от 16.09.2024 № 50-3365-2024-Р-04 (Н)
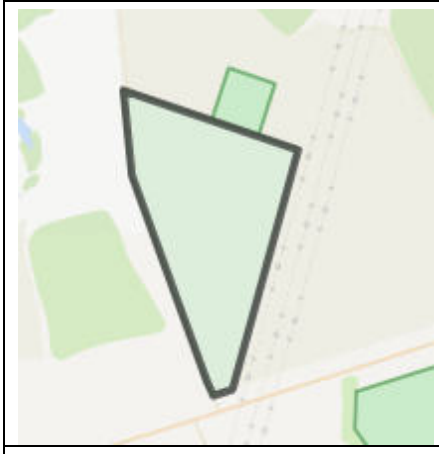	ООО «Юпитер» 50:27:0020545:710 Письмо Управления Федеральной службы по надзору в сфере защиты прав потребителей и благополучию человека по Московской области от 14.11.2025 № 50-5401-2025-Р-04 (Н)
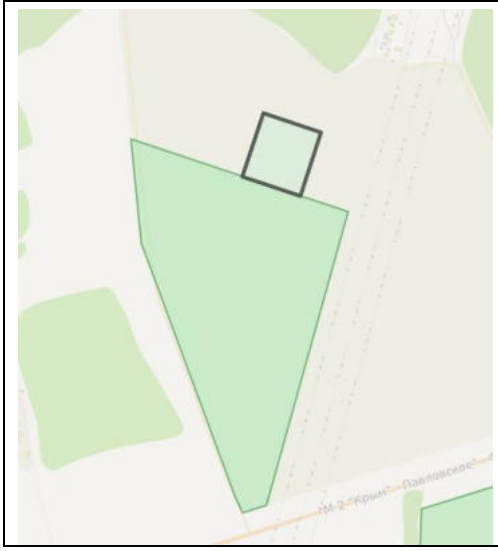	Проектируемый складской комплекс ИП Данилов Александр Александрович, предназначенного для приема, хранения,формирования партий товаров народного потребления 50:27:0020545:729 Письмо Управления Федеральной службы по надзору в сфере защиты прав потребителей и благополучию человека по Московской области от 07.08.2025 № 50-3590-2025-Р-04-(Н)

Выкопировка из ИСОГД	Нормативный документ об отсутствии СЗЗ
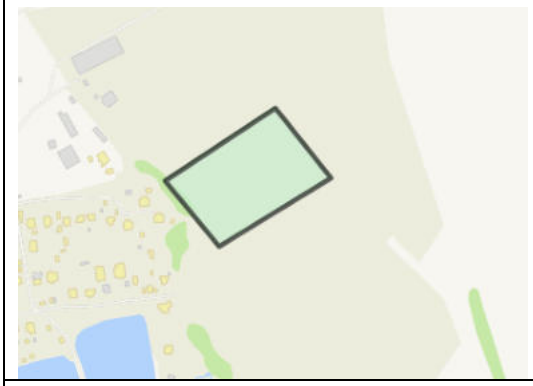	Производственно-складской корпус по переработке сельскохозяйственной продукции 50:27:0020513:278 Письмо Управления Федеральной службы по надзору в сфере защиты прав потребителей и благополучию человека по Московской области от 01.10.2025 № 50-4615-2025-Р-04 (Н)
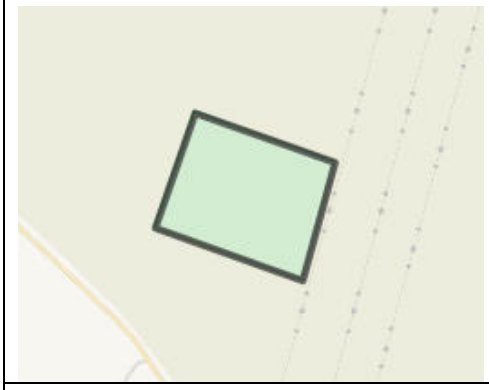	«Торгово-складской комплекс оптовой торговли» для ИП Коновалова Сергея Александровича Письмо Управления Федеральной службы по надзору в сфере защиты прав потребителей и благополучию человека по Московской области от 04.08.2025 № 50-3476-2025-Р-04(Н)
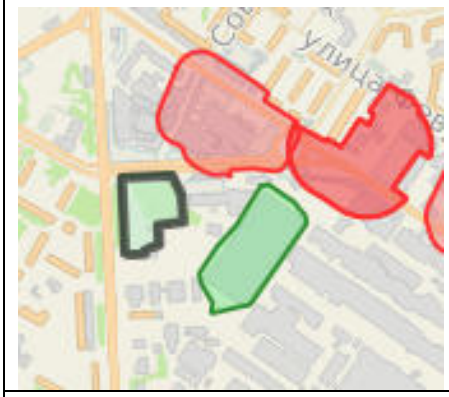	Торговый комплекс, 50:55:0030504:369 Письмо Управления Федеральной службы по надзору в сфере защиты прав потребителей и благополучию человека по Московской области от 14.10.2025 № 50-4929-2025-Р-04 (Н)
	Проектируемая котельная 12 МВт и ГРПБ, 50:27:0000000:131194 Письмо Управления Федеральной службы по надзору в сфере защиты прав потребителей и благополучию человека по Московской области от 25.06.2025 № 50-2750-2025-Р-04 (Н)

Информация по СЗЗ приводится в материалах внесения изменений в генеральный план в справочных целях и не является утверждаемой частью.

Порядок установления, изменения и прекращения существования санитарно-защитных зон, а также особые условия использования земельных участков, расположенных в границах санитарно-защитных зон устанавливаются Правилами установления санитарно-защитных зон и использования земельных участков, расположенных в границах санитарно-защитных зон, утвержденными постановлением Правительства Российской Федерации от 3.03.2018 № 222.

Санитарно-защитная зона и ограничения использования земельных участков, расположенных в ее границах, считаются установленными со дня внесения сведений о такой

зоне в Единый государственный реестр недвижимости (ЕГРН).

Проектные решения

С целью обеспечения благоприятных условий проживания населения на территории Городского округа Подольск предусматривается комплекс мероприятий, обеспечивающих благоприятную экологическую ситуацию:

1. Установление СЗЗ для всех предприятий и объектов, являющихся источниками негативного воздействия на окружающую среду.

2. Внесение сведений о них в ЕГРН.

3. Благоустройство СЗЗ предприятий городского округа.

4. Размещение новых предприятий и коммунальных объектов, а также реконструкция существующих на основании расчёта их воздействия на качество воздуха, с обеспечением санитарно-гигиенических нормативов и требований воздухоохранного законодательства, а также – при наличии установленных СЗЗ.

На проектируемых производственных площадях необходимо предусматривать такие виды деятельности предприятий, размеры санитарно-защитных зон от которых (в зависимости от характера производства) не затрагивают сложившуюся или проектируемую жилую застройку.

Для небольших площадок с целью обеспечения режима СЗЗ рекомендуется размещение производств не выше 5 класса опасности с СЗЗ, равной 50 м. СЗЗ обеспечивается, при необходимости, за счёт собственной территории.

Для крупных площадок должно быть предусмотрено дифференцированное размещение объектов по их территории – ближе к территориям жилого или рекреационного назначения организуется зона специального защитного озеленения или размещаются экологически нейтральные объекты (общественно-делового назначения, административные здания, склады и т.д.), в центре или на периферии производственных зон – предприятия 4 и 5 класса опасности (в редких случаях – 3 класса).

Размещение общественно-деловых и многофункциональных центров, включающих предприятия торговли, общественного питания, бытового обслуживания, учреждения культуры, спортивные центры, гостиницы, развлекательные центры и т.п., гаражи, а также отдельных торговых комплексов предусматривается в разных районах городского округа. В соответствии с СанПиН 2.2.1/2.1.1.1200-03 «Санитарно-защитные зоны и санитарная классификация предприятий, сооружений и иных объектов. Новая редакция», отдельно стоящие гипермаркеты, супермаркеты, торговые комплексы и центры, предприятия общественного питания, многофункциональные комплексы должны отделяться от жилой застройки СЗЗ размером 50 м.

От планируемых объектов рекреационного назначения, гостиничных комплексов, бизнес-парков, пожарных депо, крытых ФОКов СЗЗ не устанавливаются.

5. Проведение комплексных мероприятий по приведению территории клдабищ в соотвествие требованиям Федерального закона от 12.01.1996 № 8-ФЗ «О погребении и похоронном деле», СанПиН 2.1.3684-21 «Санитарно-эпидемиологические требования к содержанию территорий городских и сельских поселений, к водным объектам, питьевой воде и питьевому водоснабжению населения, атмосферному воздуху, почвам, жилым помещениям, эксплуатации производственных, общественных помещений, организации и проведению санитарно-противоэпидемических (профилактических) мероприятий».

7. В Московской области формируется система транспортно-пересадочных узлов (далее – ТПУ) на основе железнодорожных станций, платформ и остановочных пунктов, на которых обеспечивается пересадка пассажиров наземного пассажирского и индивидуального транспорта на железнодорожный транспорт. В соответствии с СТП ТО МО, в городском округе Подольск предусмотрено размещение следующих объектов:

- Силикатная;
- Гривно;
- Кутузовская;

- Весенняя.

ТПУ включает[5]:

– объекты, необходимые для обеспечения удобного и комфортного обслуживания пассажиров при пересадке с одного вида транспорта на другой (железнодорожные станции, платформы и остановочные пункты; железнодорожные вокзалы, автовокзалы и автостанции; торгово-развлекательные объекты; стоянки для временного хранения легкового транспорта[6]; территории для стоянки и разворота общественного автомобильного транспорта; пешеходные переходы);
– автомобильные дороги и проезды, обеспечивающие подъезд к ТПУ.
– СЗЗ устанавливается не от ТПУ целиком, а от отдельных объектов, входящих в его состав, например:
– автобусные вокзалы – 300 м;
– отстойно-разворотные площадки общественного транспорта – 50 м;
– торговые комплексы и центры, предприятия общественного питания, многофункциональные комплексы – 50 м;
– разрыв от автомобильных и железных дорог, наземных гаражей-стоянок, паркингов закрытого типа – принимается на основании результатов расчетов рассеивания загрязнений в атмосферном воздухе и уровней физического воздействия.

Современные санитарные требования могут быть осуществлены при комплексном подходе, сочетающем технические и планировочные мероприятия. Обязательным условием функционирования предприятий на перспективу должно стать внедрение передовых технологий, позволяющих максимально сократить или избежать поступления вредных химических или биологических компонентов выбросов в атмосферу, почвы и водоёмы, предотвратить или снизить воздействие физических факторов до гигиенических нормативов и ниже.

2.4. Загрязнение поверхностных вод

Существующее положение

Качество поверхностных вод

В Городском округе Подольск на территории г. Подольск расположено 3 створа ГСН, осуществляющих анализ качества воды в реке Пахра (таблица 2.4.1 и рис. 2.4.1).

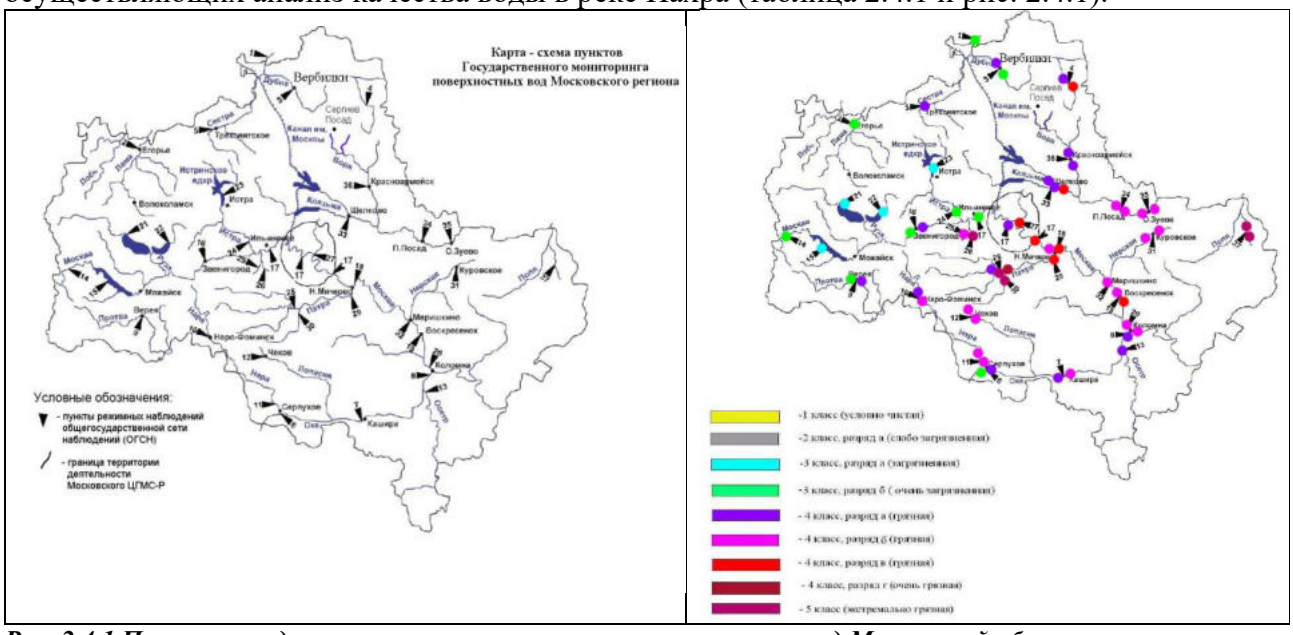

Рис. 2.4.1 Пункты государственного мониторинга поверхностных вод Московской области

[5] Состав объектов, входящих в ТПУ, зависит от величины пассажиропотока и градостроительной ситуации.
[6] Количество машино-мест определяется исходя из потребности и пассажиропотока.

Таблица 2.4.1

№ п/п	Наименование водотока	Наименование пункта	Месторасположение пункта
42	Река Пахра (приток реки Москва)	г. Подольск	выше г. Подольск
43	Река Пахра	г. Подольск	ниже г. Подольск, ниже места впадения руч. Черный
44	Река Пахра	г. Подольск	ниже г. Подольск, ниже места впадения р. Битца

Качество воды в реке Пахра выше г. Подольска оценивается четвертым классом разрядов «А» и «Б» (грязные воды).

Ниже по течению (ниже впадения реки Битца) качество воды в реке оценивается как 4 класс «В» и «Г» (очень грязные воды).

Пятым классом качества (экстремально грязные воды) характеризуется река Пахра ниже впадения ручья Черный. Основным источником загрязнения воды в реке Пахра являются очистные сооружения г. Подольска МУП «Водоканал». Согласно бюллетеню загрязнения окружающей среды Московского региона за 2022 год в реке Пахре ниже впадения ручья Черный в январе 2022 г. содержание легкоокисляемых органических веществ (по $БПК_5$) составляло 19 ПДК, количество органических веществ по ХПК составляло 9,3 ПДК, содержание фосфатов достигало 8,3 ПДК, содержание цинка – 47 ПДК.

Очистные сооружения МУП «Водоканал» расположены в северо-восточной части города Подольска. Предприятие занимает площадь 29,8 га. Ближайшая жилая застройка расположена к западу от границ участка на расстоянии 120 м. Коллективные сады расположены на расстоянии 20 м к северу от предприятия. Проектная производительность очистных сооружений составляет 150 тыс. $м^3$/сут. В соответствии с СанПиН 2.2.1/2.1.1.1200-03 «Санитарно-защитные зоны и санитарная классификация предприятий, сооружений и иных объектов. Новая редакция.» предприятие относится ко II классу с ориентировочным размером санитарно-защитной зоны 500 м. (сооружения механической и биологической очистки с площадками складирования осадка и производительностью до 280,0 тыс.м3/сут.). Очистные сооружения МУП "Водоканал" г. Подольска выполняют функции приема и очистки (в том числе механической и биологической) хозяйственно-бытовых, промышленных и поверхностных стоков, поступающих на очистные сооружения от жилого сектора, промышленных и сельскохозяйственных предприятий с последующим обеззараживанием очищенных сточных вод; обработки осадка с последующим складированием на специализированных площадках (площадки складирования обезвоженного осадка и песка).

На рисунке 2.4.2 представлена диаграмма распределения количества случаев высокого загрязнения по водотокам Московской области, где четко замечено лидерство реки Пахры.

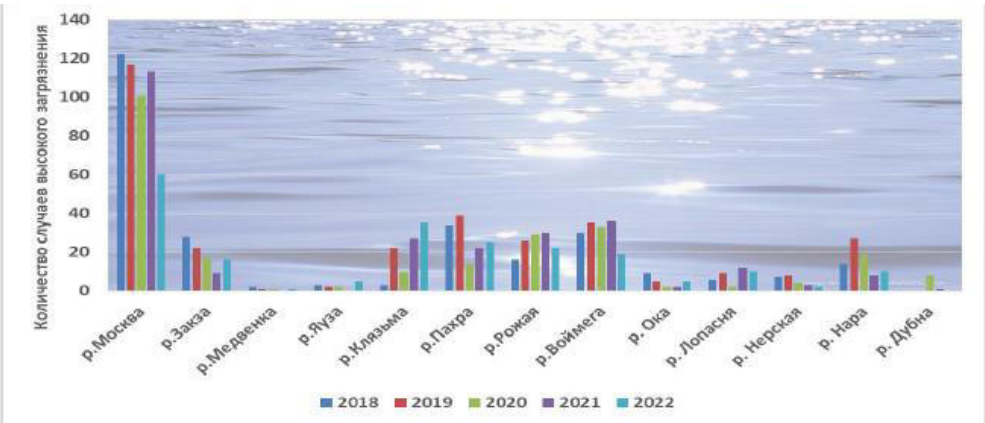

Рис. 2.4.2. Количество случаев высокого загрязнения рек Московской области в 2018-2022 гг.

Водоохранные зоны

По территории Городского округа Подольск протекают реки Пахра, Десна, Моча, Битца, Рожайка, Битца, Гвоздянка, Рогожка, Петрица, Жественка, Раковка и их притоки.

Вследствие наличия водотоков и водоёмов часть территории городского округа занимают водоохранные зоны.

В соответствии с Водным кодексом Российской Федерации, для всех водотоков и водоёмов естественного происхождения вдоль уреза воды устанавливаются водоохранные зоны, основное назначение которых – защита водного объекта от загрязнения, засорения, заиления и истощения вод, а также сохранения среды обитания водных биологических ресурсов и других объектов животного и растительного мира.

Дополнительно в пределах водоохранных зон по берегам водоёмов выделяются прибрежные защитные полосы, представляющие собой территорию строгого ограничения хозяйственной деятельности.

Кроме этого, вдоль береговой линии водного объекта общего пользования устанавливается так называемая «береговая полоса», предназначенная для общего пользования. Каждый гражданин вправе пользоваться (без использования механических транспортных средств) береговой полосой водных объектов общего пользования для передвижения и пребывания около них, в том числе для осуществления любительского и спортивного рыболовства и причаливания плавучих средств.

Размер водоохранных зон, прибрежных защитных полос и береговых полос для наиболее крупных водных объектов, расположенных на территории Городского округа Подольск, в соответствии с Водным кодексом Российской Федерации, статьи 6 и 65, представлены в таблице 2.4.2.

Для реки, ручья протяженностью менее 10 км от истока до устья водоохранная зона совпадает с прибрежной защитной полосой. Радиус водоохранной зоны для истоков реки, ручья устанавливается в размере 50 м.

Ширина водоохранной зоны озера, водохранилища, за исключением озера, расположенного внутри болота, или озера, водохранилища с акваторией менее 0,5 кв. км, устанавливается в размере 50 м. Ширина водоохранной зоны водохранилища, расположенного на водотоке, устанавливается равной ширине водоохранной зоны этого водотока.

Водоохранные зоны магистральных или межхозяйственных каналов совпадают по ширине с полосами отводов таких каналов.

Водоохранные зоны рек, их частей, помещенных в закрытые коллекторы, не устанавливаются.

Таблица 2.4.2.

Водный объект	Длина, км	Водоохранная зона, м /ЗОУИТ	Прибрежная защитная полоса/ ЗОУИТ	Береговая полоса, м/ ЗОУИТ
Пахра	135	200/ 50:00-6.2055	50/ 50:00-6.2053	20/-
Десна	91	200/-	50/-	20/-
Моча	52	200/ 50:00-6.2055	50/50:00-6.2053	20/-
Рожайка	55	200/50:00-6.1482	50/50:00-6.1479	20/-
Битца	24	100/50:00-6.1659	50/50:00-6.1660	20/-
Гвоздянка	14	100/50:00-6.2535	50/50:00-6.2536	20/-
Рогожка	12	100/50:00-6.2206	50/50:00-6.2190	20/-
Петрица	10	100/-	50/-	20/-
Жественка	5	50/50:00-6.2406	50/50:00-6.2426	5/-
Раковка	6	50/50:00-6.2364	50/50:00-6.2289	5/-
Рожай	5	50/50:00-6.2295	50/50:00-6.2284	5/-
Пустышка	3,8	50:00-6.2722	50:00-6.2741	5/-
Ручей Красная Горка	2	50/50:55-6.612	50/50:55-6.613	5/-

Водный объект	Длина, км	Водоохранная зона, м /ЗОУИТ	Прибрежная защитная полоса/ ЗОУИТ	Береговая полоса, м/ ЗОУИТ
Река Безымянная	1,5	50/50:27-6.583	50/50:27-6.584	5/-
Ручей без названия (приток реки Пахры)	1,5	50/50:27-6.637	50/50:27-6.638	5/-
Ручей без названия (приток реки Пустышка)	Менее 1	50/50:00-6.3222	50/50:00-6.3223	5/-
Ручей без названия (приток реки Пустышка)	1,5	50/50:27-6.642	50/50:27-6.643	5/-
Безымянный правобережный приток реки Раковка	Менее 1	50/50:27-6.484	50/50:27-6.486	5/-
Безымянный левобережный приток реки Рогожка	1,5	50/50:27-6.552	50/50:27-6.553	5/-
Ручей без названия	Менее 1	50/50:27-6.633	50/50:27-6.634	5/-
Безымянный ручей (приток реки Рожайка)	1,5	50/50:00-6.3158	50/50:00-6.3163	5/-
Безымянные ручьи протяженностью менее 10 км	Менее 10	50	50	5

Режим использования территории в границах водоохранных зон, прибрежных защитных полос и береговых полос определяется Водным кодексом Российской Федерации (статьи 6 и 65).

В границах водоохранных зон допускаются проектирование, строительство, реконструкция, ввод в эксплуатацию, эксплуатация хозяйственных и иных объектов при условии оборудования таких объектов сооружениями, обеспечивающими охрану водных объектов от загрязнения, засорения, заиления и истощения вод в соответствии с водным законодательством и законодательством в области охраны окружающей среды. Выбор типа сооружения, обеспечивающего охрану водного объекта от загрязнения, засорения, заиления и истощения вод, осуществляется с учетом необходимости соблюдения установленных в соответствии с законодательством в области охраны окружающей среды нормативов допустимых сбросов загрязняющих веществ, иных веществ и микроорганизмов.

В настоящее время режим водоохранных зон и прибрежных зон соблюдается не полностью. Имеются случаи расположения в водоохранных зонах рек кладбищ, участков индивидуальной жилой застройки и садоводческих товариществ, не обеспеченных системой ливневой канализации и не имеющих очистных сооружений поверхностных и бытовых стоков, что противоречит Водному Кодексу Российской Федерации

Проектные предложения

Реализация решений Генерального плана городского округа Подольск приведёт к увеличению нагрузки на поверхностные водные объекты в связи с ростом объёмов водопотребления и водоотведения для обеспечения перспективной жилой застройки, размещением новых объектов производственного, складского, коммунального и иного назначения, что может привести как к дальнейшему ухудшению качества поверхностных водных объектов, так и к нарушению их гидрологического режима.

Основным направлением улучшения качества водных объектов является ликвидация источников их загрязнения: недостаточно очищенных хозяйственно-бытовых и ливневых сточных вод, промышленных сточных вод, участков несанкционированного складирования отходов, промышленных объектов в пределах водоохранных зон водных объектов, размещенных там с нарушением требований Водного кодекса Российской Федерации, статья

65. Для обеспечения отвода и очистки бытовых и производственных стоков с территории городского округа предусмотрены следующие мероприятия:

- подключение планируемой застройки к существующим и планируемым сетям водоотведения;
- строительство и реконструкция очистных сооружений канализации;
- предварительную очистку промышленных сточных вод на локальных очистных сооружениях перед сбросом в сети водоотведения, использование систем оборотного и повторного водоснабжения на промышленных предприятиях;
- максимально возможное повторное использование очищенных стоков в технологических процессах на предприятиях, что позволит не только уменьшить потери воды, но и предотвратить сброс в водные объекты недостаточно очищенных промышленных сточных вод.

Существующая система дождевой канализации городского округа не обеспечивает полного поверхностного водоотвода. Во многих случаях водоотвод осуществляется по рельефу и кюветам вдоль дорог и не представляет собой единой системы. Отсутствуют городские очистные сооружения поверхностного стока. К обострению проблемы загрязнения приведёт рост расходов поверхностного стока, связанный с намечаемым увеличением площадей застройки в городском округе, следовательно, увеличением площадей с твёрдым покрытием, ростом автомобильного парка.

Реализация мероприятий документа территориального планирования Городского округа Подольск должна сопровождаться разработкой и выполнением комплексной программы реабилитации водных объектов, которая должна включать:

- соблюдение режима водоохранных зон и прибрежных защитных полос водных объектов в соответствии с Водным кодексом РФ, статья 65;
- увеличение охвата застроенных и вновь застраиваемых территорий системами отвода и очистки поверхностного стока со строительством очистных сооружений поверхностного стока и очисткой загрязненного поверхностного стока до нормативных показателей;
- благоустройство территории, увеличение площади озеленённых территорий;
- проведение постоянных работ по очистке водоохранных и прибрежных зон открытых водоёмов от мусора, донных отложений, благоустройства береговых зон, проведения работ против комаров, как разносчиков малярии;
- развитие систем водоотвода вдоль транспортных магистралей с высокой интенсивностью движения, проходящих по территории городского округа;
- снегоудаление с проезжих частей улиц и тротуаров и утилизацию загрязненного снега.

При проведении данных мероприятий основные источники загрязнения поверхностных вод будут ликвидированы, что в перспективе приведёт к улучшению состояния водных объектов.

2.5. Загрязнение подземных вод

Существующее положение

Существующее водопотребление для централизованного питьевого водоснабжения на территории Городского округа Подольск основывается на эксплуатации подземных вод.

Артезианскими скважинами преимущественно эксплуатируются подольско-мячковский, окско-протвинский и каширский водоносные горизонты. Также осуществляется совместная эксплуатация подольско-мячковского и каширского водоносных комплексов.

Артезианские скважины в городском округе Подольск базируются на Пахринско-Деснянском и Рожайкинско-Северском месторождениях пресных подземных вод.

Качество артезианской воды в основном соответствует требованиям СанПиН 1.2.3685-21 «Гигиенические нормативы и требования к обеспечению безопасности и (или)

безвредности для человека факторов среды обитания», за исключением отдельных случаев повышенного содержания железа и фтора.

Водозаборные узлы и водозаборные скважины принадлежат муниципальным и коммерческим организациям и используются для добычи подземных вод в целях питьевого, хозяйственно-бытового водоснабжения, реже технологического обеспечения.

Согласно данным Министерства экологии в соответствии с реестром лицензий на пользование недрами для добычи подземных вод на участках недр местного значения, на территории Городского округа Подольск Московской области зарегистрировано 52 лицензии (Таблица 2.5.1).

Согласно данным ИСОГД на территории Городского округа Подольск установлены пояса ЗСО от следующих ВЗУ (таблица 2.5.2).

Таблица 2.5.1.

№ п/п	Дата регистрации лицензии	Срок действия лицензии	Номер лицензии			Наименование участка недр	Наименование недропользователя		Кол-во скважин
1	18.06.2020	01.08.2043	МСК	91515	ВЭ	в д. Яковлево, Го. Подольск Московской области	ООО	Сподумен	1
2	13.12.2022	10.12.2027	МСК	010489	ВП	вблизи д. Бяконтово, Го. Подольск Московской области	ООО	АВА СИТИ	Участок недр
3	30.01.2020	01.07.2044	МСК	91195	ВЭ	вблизи д. Борисовка, Го. Подольск Московской области	ООО	НКН-Строй	2
4	09.04.2017	10.10.2041	МСК	90285	ВР	вблизи д. Ордынцы, Го. Подольск Московской области	СНТ	Орднцы	1
5	22.12.2009	01.11.2029	МСК	02521	ВЭ	вблизи д. Ордынцы, Го. Подольск Московской области	СНТ	"Ордынцы"	1
6	15.02.2017	10.10.2041	МСК	90246	ВР	вблизи д. Ордынцы, Го. Подольск Московской области	СНТ	Луч	1
7	09.03.2005	01.03.2025	МСК	00312	ВЭ	У д. Ордынцы, Го. Подольск Московской области	СНТ	"ЭМС Метрополитена"	1
8	19.02.2018	26.10.2041	МСК	90464	ВЭ	в с. Покров, Го. Подольск Московской области	ООО	"КЭМП"	2
9	16.06.2022	20.01.2047	МСК	004323	ВР	в с. Покров, Го. Подольск Московской области	ООО	ЛОГО ГРУП	2
10	26.02.2020	15.02.2045	МСК	91266	ВЭ	в г. Подольск, Го. Подольск Московской области	СНТ	№10 ПМЗ	1
11	28.02.2022	20.02.2047	МСК	000512	ВЭ	в г. Подольск, Го. Подольск Московской области	СНТ	№4 ПОДОЛЬСКОГО ЭКСПЕРИМЕНТАЛЬНОГО ЦЕМЕНТНОГО ЗАВОДА	1
12	13.11.2019	08.11.2044	МСК	90952	ВЭ	в г. Подольск, Го. Подольск Московской области	СНТ	Заря-РУС	1
13	25.06.2020	01.09.2044	МСК	91531	ВЭ	в г. Подольск, Го. Подольск Московской области	ОАО	Всероссийский научно-исследовательский, проектно-конструкторский и технологический институт кабельной промышленности	1

№ п/п	Дата регистрации лицензии	Срок действия лицензии	Номер лицензии			Наименование участка недр	Наименование недропользователя		Кол-во скважин
14	01.06.2023	01.03.2047	МСК	015138	ВЭ	в п. Сельхозтехника, Го. Подольск Московской области	ООО	ФОМКОНТРОЛ	1
15	22.08.2022	18.05.2047	МСК	006770	ВЭ	в г. Подольск, Го. Подольск Московской области	ООО	ЛЮКС ОЙЛ	1
16	31.01.2011	01.01.2036	МСК	02971	ВЭ	вблизи пос. Александровка, Го. Подольск Московской области	ООО	"Интерторг"	1
17	15.01.2019	10.12.2043	МСК	90662	ВР	в г. Подольск, Го. Подольск Московской области	ИП	Доронина Е.Н.	1
18	27.09.2023	21.09.2048	МСК	018210	ВР	в д. Коледино, Го. Подольск Московской области	ООО	МИСТРАЛЬ ТРЕЙДИНГ	2
19	12.12.2008	01.12.2026	МСК	02098	ВЭ	в мкр. Климовск, г. Подольск, Го. Подольск Московской области	ООО	"Климовский трубный завод"	1
20	19.12.2019	15.12.2044	МСК	91078	ВЭ	вблизи п. Сертякино, Го. Подольск Московской области	СНТ	Орбита	1
21	14.04.2020	01.04.2045	МСК	91407	ВЭ	вблизи д. Северово, Го. Подольск Московской области	СНТ	Флора	1
22	22.10.2019	01.05.2043	МСК	90913	ВЭ	вблизи д. Бородино, Го. Подольск Московской области	МУ	Детско-юношеский оздоровительный центр "Ромашка"	1
23	21.01.2020	15.01.2045	МСК	91161	ВЭ	вблизи д. Северово, Го. Подольск Московской области	ТСН СНТ	Госкомнефтепродукт	1
24	19.10.2021	15.10.2046	МСК	92119	ВЭ	вблизи д. Северово, Го. Подольск Московской области	СНТ	№4 ПМЗ	1
25	10.10.2019	01.10.2044	МСК	90905	ВЭ	вблизи д. Северово, Го. Подольск Московской области	СНТ	№5 концерна "Подольск"	1
26	07.04.2020	30.03.2045	МСК	91386	ВЭ	вблизи д. Наумово, Го. Подольск Московской области	СНТ	Кузнечики	1
27	25.04.2011	01.02.2028	МСК	03129	ВЭ	вблизи пос. Дубровицы, Го. Подольск Московской области	ФГУП	ЭХ "Клёново-Чегодаево" Россельхозакадемия	1

№ п/п	Дата регистрации лицензии	Срок действия лицензии	Номер лицензии			Наименование участка недр	Наименование недропользователя		Кол-во скважин
28	16.07.2010	01.07.2025	МСК	02738	ВЭ	вблизи пос. Дубровицы, Го. Подольск Московской области	Федеральная служба	Федеральная служба по гидрометеорологии и мониторингу окружающей среды	2
29	30.01.2019	27.11.2037	МСК	90670	ВЭ	вблизи д. Кутьино, Го. Подольск Московской области	ЧУ	ЦРВБЖ "Юна"	1
30	08.09.2021	01.09.2046	МСК	92076	ВЭ	вблизи д. Луковня, Го. Подольск Московской области	СНТ	Крокус	1
31	02.11.2009	01.06.2037	МСК	02471	ВЭ	вблизи д. Луковня и пос. Дубровицы Го. Подольск Московской области	МУ ДЮОЦ	"Мечта"	2
32	20.08.2020	15.08.2045	МСК	91638	ВЭ	вблизи п. Поливаново, Го. Подольск Московской области	СНТ	Росинка	1
33	12.05.2020	30.04.2045	МСК	91435	ВЭ	вблизи д. Никулино, Го. Подольск Московской области	СНТ	Василёк	2
34	22.08.2019	13.08.2044	МСК	90841	ВР	г. Климовск, Го. Подольск Московской области	ПАО	ПАО «Ростелеком»	участок недр
35	30.06.2020	20.06.2045	МСК	91536	ВЭ	вблизи г. Подольск, Го. Подольск Московской области	СНТ	Анис	1
36	12.05.2011	01.05.2031	МСК	03177	ВЭ	В мкр. Климовск, г. Подольск, Го. Подольск Московской области	ООО	"ХАМЕЛЕОН"	1
37	03.02.2020	30.01.2045	МСК	91202	ВЭ	вблизи д. Лучинское, Го. Подольск Московской области	СНТ	Лучинское	1
38	24.10.2023	02.12.2047	МСК	018905	ВЭ	в д. Большое Толбино, Го. Подольск Московской области	ООО	БАТИ ТОЛБИНО	2
39	15.09.2022	01.07.2042	МСК	007535	ВЭ	вблизи мкр. Львовский, г. Подольск, Го. Подольск Московской области	АО	РН-МОСКВА	1
40	09.06.2021	05.06.2046	МСК	91933	ВЭ	вблизи д. Новогородово, Го. Подольск Московской области	СНТ	Березки-1	1
41	20.11.2018	01.04.2038	МСК	90633	ВЭ	вблизи д. Гривно Городской, округ Подольск Московской области	ООО	ЛУКОЙЛ-Транс	2
42	09.04.2007	01.04.2029	МСК	01365	ВЭ	вблизи д. Слащево, Го. Подольск Московской области	ОАО	"Сынково"	1

№ п/п	Дата регистрации лицензии	Срок действия лицензии	Номер лицензии			Наименование участка недр	Наименование недропользователя		Кол-во скважин
43	05.02.2019	15.01.2044	МСК	90680	ВР	вблизи д. Новогородово, Го. Подольск Московской области	ООО	СтройИнвест	2
44	14.06.2006	01.06.2027	МСК	01007	ВЭ	вблизи д. Матвеевское, Го. Подольск Московской области	СПК	"Березки-2"	1
45	28.09.2023	12.12.2047	МСК	018244	ВЭ	вблизи д. Валищево, Го. Подольск Московской области	ООО	МУЛЬТИКОЛД	2
46	17.06.2021	09.04.2043	МСК	91951	ВЭ	в д. Борьево, Го. Подольск Московской области	ЦБ РФ	Центральный банк Российской Федерации (Оздоровительно е объединение «Солнечный городок»)	2
47	12.04.2022	05.04.2047	МСК	002177	ВЭ	в д. Прохорово, Го. Подольск Московской области	ТСН	КЕДР	1
48	22.12.2004	01.12.2024	МСК	00273	ВЭ	вблизи с. Мещерское, муниципальный округ Чехова Московской области	СНТ	"Дубрава"	1
49	11.06.2020	10.06.2045	МСК	91499	ВР	вблизи д. Алтухово, Го. Подольск Московской области	ООО	Трансмехсервис	2
50	12.12.2022	05.12.2047	МСК	010462	ВЭ	вблизи д. Лаговское	СНТ	МОЛОДИ-5	1
51	06.02.2017	15.10.2041	МСК	90233	ВР	вблизи д. Лаговское, Го. Подольск Московской области	СНТ	Цветники	1
52	21.09.2017	20.03.2042	МСК	90380	ВР	вблизи д. Змеевка, муниципальный округ Чехов	СНТ	Родничок	1

Таблица 2.5.2.

№	Название	Номер и срок действия лицензии	Ширина 1,2,3 поясов, м			Наименование недропользователя	Распоряжение министерства экологии и природопользования МО	Эксплуатируемый горизонт
1	Скважина №1	01.02.2024 МСК 021426 ВЭ	10	129,5	874,8	ООО «Дорстройсервис»	№ 535-РМ от 26.04.2024	Подольско-мячковский водоносный горизонт
2	Скважина № 1	09.04.2017 МСК 90285 ВР	10,5	С:74,0; Ю: 136 З: 105 В: 105	С:704 Ю: 3558 З: 2131 В: 2131	СНТ «Ордынцы»	№ 511-РМ от 23.04.2024	Подольско-мячковский водоносный горизонт
3	Скважина № 1	26.02.2020 № МСК 91266 ВЭ	3,5	61,2	432,9	СНТ № 10 ПМЗ	№ 1193-РМ от 03.11.2022	Подольско-мячковский водоносный горизонт

№	Название	Номер и срок действия лицензии	Ширина 1,2,3 поясов, м			Наименование недропользователя	Распоряжение министерства экологии и природопользования МО	Эксплуатируемый горизонт
4	Скважина №1/ГВК 46246625	01.06. 2023 МСК 015138 ВЭ	4	40,7	288,0	ООО «Фомконтрол»	№2694-РМ от 12.12.2023	Подольско-мячковский водоносный горизонт
5	Скважина 467728	22.08.2022 МСК 006770 ВЭ	10,0	16,0	115,0	ООО «Люкс-Ойл»	№339-РМ от 15.03.2024	Подольско-мячковский водоносный горизонт
6	Скважина №1/ГВК - 46249599	15.01.2019 МСК 90662 ВР	12,53	70	496	ИП Доронина Е. Н.	№1021-РМ от 07.08.2020	Каширский водоносный горизонт
7	Скважина № 1	14.04.2020 МСК 91407 ВЭ	8,0	57,0	384,0	СНТ «Флора»	№2542 -РМ от 08.11.2023	Подольско-мячковский водоносный горизонт
8	Скважина № 1	30.06.2020 № 91536 ВЭ	2,5	65,0	438,0	СНТ «Анис»	№ 1191-РМ от 03.11.2022	Подольско-мячковский водоносный горизонт
9	Скважина № 1	20.03.2021 № 91843 ВЭ	8,0	37,0	261,0	СНТ «Никулино»	№ 998-РМ от 09.09.2021	Нет данных
10	Скважина № 1/ГВК 46247111	30.08.2018 №90598 ВЭ	30,0	30,0	213,0	ООО «Прайт-Люкс-Т»	№1097-РМ от 05.10.2022	Каширский водоносный горизонт
11	Скважины №1/ГВК – 46240020 И 2/ГВК 46240021	20.11.2018 № 90633 ВЭ	18,0	32,0	214,0	ООО «Лукойл Транс»	№816-РМ от 22.07.2022	Подольско-мячковский водоносный горизонт
12	Скважина 1 (С37/45 – 13 ГВК – 46248129) и скважина 2 (С38/45-13 ГВК – 46248130)	05.02.2019 № 90680 ВР	45,7*38, 5*38,3*1 6,85*21, 86*7,32	120,0	812,0	ООО «СтройИнвест»	№ 79- РМ от 20.01.2023	Нет данных
13	Скважины №№ 1 и 2	28.02.2023 № 018244 ВЭ	13,0	113,0	761, - скважина 1, 763 – скважина 2	ООО «МУЛЬТИКОЛД»	№ 899-РМ от 07. 06. 2023	Алексинско-протвинский водоносный горизонт
14	Скважины ГВК 46246525 и ГВК 46246526	17.06.2021 № 91951 ВЭ	16,0	186,0	1313,0	ООО «Банк России»	№ 1320 –РМ от 06.10.2020	Подольско-мячковский водоносный горизонт
15	Скважина №1	06.02.2023 МСК 012085 ВП	33*23,5* 15*18,5* 33	62,9	444,5	ИП Быкадоров А.В.	№ 1041-РМ от 13.08.2024	Подольско-мячковский водоносный горизонт
16	Скважины № 1э/ГВК46211492 и № 2э/ГВК46211493	16.06.2022 МСК 004323 ВР	41,4*44, 8*39,3	97,5	689,4	ООО "Лого Груп"	№1440-РМ от 31.10.2024	Подольско-мячковский водоносный горизонт
17	Скважина №1	19.10.2021 МСК 92119 ВЭ	46,5*5*4 6*5,5	12	78,5	СНТ «№4 ПМЗ»	№ 1186-РМ от 10.09.2024	Четвертичный водоносный комплекс

№	Название	Номер и срок действия лицензии	Ширина 1,2,3 поясов, м			Наименование недропользователя	Распоряжение министерства экологии и природопользования МО	Эксплуатируемый горизонт
18	Скважины №1/ГВК-46249231 и №2	07.09.2023 МСК 018210	14,4х47, 8х20,7х15,3х13,5 х29,2 м	№1/ГВК-46249231 - 22,5 м, №2 - 22,3 м	№1/ГВК-46249231 - 152,2 м, №2 - 150,6 м	ООО "Мистраль Трейдинг"	№ 1756-РМ от 27.12.2024	Подольско-мячковский водоносный горизонт
19	Скважины № 1 (ГКВ-45209392) № 2 (П-291/ГВК-46209393)	09.07.2024 МСК 025595 ВЭ	48*64*47*54	147,2	865,3	ФГУП "РТРС "МРЦ"	№ 1232-РМ от 20.09.2024	Подольско-мячковский водоносный горизонт
20	Скважина №1	09.07.2024 МСК 025598 ВЭ	17,6*11, 6*12,9*12,2	40	279	ТСН СНТ "Березка-2"	№ 1691-РМ от 20.12.2024	Подольско-мячковский водоносный горизонт
21	Скважина №120-Д	25.11.2021 МСК 92159 ВЭ	42*21*55,5*52	96	646	СНТ Лесная быль	№ 898-РМ от 10.07.2024	Подольско-мячковский водоносный горизонт
22	Скважина №1 (ГСС-01/2016)	МСК 90305	20*30	52	369	АО "ПромСооружение"	№ 787-РМ от 18.06.2024	Водоносный горизонт среднекаменноугольных отложений
23	Скважина № 1	МСК 91515 ВЭ	15*15	36,5	246	ООО "Сподумен"	№ 672-РМ от 02.07.2021	Нет данных
24	Скважина №1/75/ГВК-46219125, №10	04.05.2022 МСК 002878 ВР	18*25*23*25 м, 14*19*28*14*25*5*15*8 м	100, 102	706,6, 721,3	ООО "Монолит Девелопмент" (городской округ Чехов)	№ 61-РМ от 24.01.2025	Каширский водоносный горизонт
25	Скважина № 1	МСК 002177 ВЭ	21,2*42*9*11*2,2*5,5*6,6*29,5	29	199	ТСН «Кедр»	№ 198-РМ от 09.02.2023	Подольско-мячковский водоносный горизонт
26	Скважина № 1	МСК 91969 ВП	78,6*80, 1*69*88, 7	75 м и 73 м - общий овал 150*162,8	506 и 492 м - общий овал 1012*1012,8	ООО "БАТИ ТОЛБИНО"	№ 64-РМ от 18.01.2023	Подольско-мячковский водоносный горизонт

Проектные предложения

Основными источниками хозяйственно-питьевого водоснабжения Городского округа Подольск на перспективу останутся артезианские воды.

В случае проектирования новых ВЗУ или увеличения мощности действующих необходимо провести переоценку запасов подземных вод для перспективного питьевого водоснабжения. Необходимо провести исследования для уточнения современного гидродинамического и гидрохимического состояния подземных вод эксплуатационных горизонтов, на основе анализа опыта эксплуатации и оценки качества подземных вод провести подсчёт и категоризацию запасов подземных вод, составить проект организации зон санитарной охраны (ЗСО) водозабора.

Для увеличения водоотбора до расчётных потребностей необходимо оборудовать новые артезианские скважины и ВЗУ с дополнительными резервуарами чистой воды и установками водоподготовки. Кроме того, необходимо развивать водопроводные сети для обеспечения 100%-го охвата жилой и коммунальной застройки централизованными системами водоснабжения с одновременной заменой старых изношенных сетей и сетей недостаточного диаметра.

Увеличение производительности существующих ВЗУ и бурение дополнительных скважин должно производиться только при условии предварительного получения лицензии на право пользования недрами (для вновь пробуренных скважин) и своевременного внесения изменений в действующие лицензии. В соответствии с лицензией на право пользования недрами по вновь пробуренным скважинам провести гидрогеологическое изучение в целях поисков и оценки подземных вод, на представленном участке недр утвердить запасы подземных вод. Площадки под размещение новых водозаборных узлов согласовываются с органами санитарного надзора в установленном порядке после получения заключений гидрогеологов на бурение артезианских скважин до начала разработки проектов застройки.

Дальнейшая эксплуатация ВЗУ должна проводиться только при строгом соблюдении допустимого понижения уровня подземных вод, что обеспечит естественное восстановление запасов водоносного горизонта и предотвратит его истощение.

Загрязнения водоносных горизонтов возможно избежать путём организации на всех водозаборных узлах независимо от форм собственности зон санитарной охраны в составе 3-х поясов согласно требованиям СанПиН 2.1.4.1110-02 «Зоны санитарной охраны источников водоснабжения и водопроводов питьевого назначения».

Границы первого пояса ЗСО подземного источника централизованного водоснабжения устанавливаются от одиночного водозабора (артезианской скважины) или от крайних водозаборных сооружений группового водозабора на расстояниях:

- не менее 30 м при использовании защищенных подземных вод;
- не менее 50 м от устья артезианских скважин при использовании недостаточно защищенных подземных вод;
- не менее 10 м от стволов водонапорных башен.

Границы первого пояса ЗСО являются территорией водозаборного сооружения и должны быть огорожены сплошным забором, озеленены и благоустроены. Следует проводить охранные мероприятия, общие для всех водопроводных сооружений. Обеспечить асфальтированные подъезды к водозаборным узлам. Устья артезианских скважин герметизируются для исключения попадания через них атмосферных осадков и прочих загрязнений.

Границы второго пояса ЗСО подземного источника водоснабжения устанавливаются расчётом, учитывающим время продвижения микробного загрязнения воды до водозабора, принимаемое в зависимости от климатических районов и защищённости подземных вод от 100 до 400 суток. В границах второго пояса требуется: тампонирование артезианских скважин, достигших срока амортизации (25-30 лет), а также скважин, расположенных без соблюдения санитарных норм, строительство системы дождевой канализации, со строительством очистных сооружений дождевых стоков, недопущение загрязнения территории бытовыми и

промышленными отходами. На территории второго пояса зоны санитарной охраны запрещается: загрязнение территорий мусором, промышленными отходами, размещение складов горюче-смазочных материалов, ядохимикатов и минеральных удобрений, накопителей, шламохранилищ и других объектов, которые могут вызвать химические и микробные загрязнения источников водоснабжения.

Граница третьего пояса ЗСО подземного источника водоснабжения определяется расчётом, учитывающим время продвижения химического загрязнения воды до водозабора, которое должно быть больше принятой продолжительности эксплуатации водозабора, но не менее 25 лет.

Границы зон санитарной охраны для всех водозаборных узлов разрабатываются и утверждаются самостоятельными проектами.

Основным мероприятием в отношении улучшения качества подземных вод территории является ликвидация источников загрязнения грунтовых вод, которые на рассматриваемой территории не защищены от поверхностного загрязнения.

С целью предотвращения загрязнения подземных вод на территории городского округа предлагаются следующие мероприятия:

- организация сбора и очистки поверхностного стока с территории городского округа на существующих и проектируемых очистных сооружений ливневой канализации;
- организация сбора и отвода поверхностного стока с территории существующих и проектируемых промышленных площадок, АЗС, СТО на собственных локальных очистных сооружениях ливневой канализации;
- замена изношенных сетей хозяйственно-бытовой и ливневой канализации;
- централизованное канализование территории жилой застройки на существующие очистные сооружения хозяйственно-бытовой канализации, которые требуется реконструировать и модернизировать;
- организация зоны санитарной охраны в составе 3 поясов на всех водозаборных узлах и скважинах, независимо от ведомственной принадлежности формы собственности;
- ликвидационный тампонах скважин, расположенных на промышленных площадках и в санитарно-защитных зонах промышленных и сельскохозяйственных предприятий;
- соблюдение объёма водоотбора в пределах утвержденных запасов;
- строгое соблюдение режима водоохранных зон рек согласно Водному кодексу Российской Федерации, так как в пределах речных долин поверхностные воды имеют тесную гидравлическую связь с подземными водоносными горизонтами;
- разработка и реализация Программы мониторинга подземных вод на территории городского округа, включающая как изучение химического состава подземных вод, так и исследование режима и уровней подземных вод с целью принятия соответствующих решений по охране подземных вод от истощения и загрязнения.

Таким образом, проведение вышеперечисленных природоохранных мероприятий в отношении гидрогеодинамического режима и качества подземных вод, обеспечит предотвращение истощения и загрязнения водоносных горизонтов.

2.6. Санитарная очистка территории

Существующее положение

В соответствии с Федеральным законом от 24.06.1998 № 89-ФЗ «Об отходах производства и потребления» сбор, транспортирование, обработка, утилизация, обезвреживание, захоронение твердых коммунальных отходов обеспечиваются региональными операторами.

На территории Московской области началом деятельности региональных операторов является 1 января 2019 года.

Городской округ Подольск в Территориальной схеме обращения с отходами Московской области (утв. постановлением Правительства Московской области от 22.12.2016 № 984/47) отнесен к Чеховской зоне деятельности регионального оператора.

Твердые коммунальные отходы (ТКО) в городском округе образуются преимущественно из двух источников:

1) жилого фонда индивидуальной застройки, садоводческих товариществ;
2) учреждений и предприятий общественного назначения (социальной инфраструктуры, административных, торговых, предприятий общественного питания, учебных, зрелищных, гостиниц, детских садов и прочих нежилых объектов).
3) промышленных предприятий.

Объём твёрдых коммунальных отходов, образующихся в Городском округе Подольск от постоянного населения, рассчитанный по нормативам, рекомендованным СП 42.13330.2016 «СНиП 2.07.01-89*. Градостроительство. Планировка и застройка городских и сельских поселений», при численности существующего населения 351,75 тыс. человек составляет 615,56 тыс. куб. м/год. При расчётах учитывался рост накопления отходов 2 % в год, за счёт чего к 2026 году норматив образования отходов от постоянного населения возрастает с 1,5 до 1,75 куб. м/год на 1 человека.

Вывоз ТКО в настоящее время производится на объекты, расположенные вне границ городского округа, а именно, на новый комплекс по переработке отходов (КПО) «Дон» в городском округе Кашира. Комплекс включает деятельность по обработке (проектная мощность – 900 000,0 тонн/год), утилизации (проектная мощность – 270 000,0 тонн/год) и размещению отходов (проектная мощность – 531 500,000 тонн/год).

Проектные предложения

Развитие жилищного строительства, промышленности, строительство социально-культурных объектов приводит к увеличению образования отходов. В населённых пунктах происходит наиболее интенсивное накопление твёрдых бытовых отходов, которые при отсутствии организованных мест складирования и несвоевременном удалении и обезвреживании могут серьёзно загрязнить окружающую природную среду.

Население Городского округа Подольск на первую очередь составит 439,05 тыс. человек, на расчётный срок – 523,38 тыс. человек постоянного населения.

Результаты расчётов объемов образования бытовых отходов на территории Городского округа Подольск отображены в таблице 2.6.2.

Таблица 2.6.2.

Планируемая численность постоянного населения, тыс. чел.		Удельный норматив образования ТКО, куб. м/чел.	Объём образования ТКО, тыс. куб. м/год
– первая очередь	439,05	1,86	816,63
– расчетный срок	523,38	2,51	1313,68

На расчётный срок сохраняется сложившаяся планово-регулярная контейнерная система очистки территории от домового мусора с применением стандартных герметических мусоросборников, обработанных антикоррозийным и антиадгезионным покрытием.

В районах многоквартирных домов устанавливаются опорожняемые контейнеры ёмкостью 1,1 куб. м, которые выгружаются с помощью мусоровозов с фронтальной или задней загрузкой. При этом наличие крышки и отсутствие щелей между крышкой и корпусом контейнера минимизируют возникновение запахов и обеспечивают благоприятный внешний вид контейнера.

В качестве альтернативы в местах интенсивного образования отходов возможна установка контейнеров объемом 2,5 или 5 куб. м, которые также позволяют оптимизировать расходы на транспортирование отходов.

Около домов индивидуальных жилых домов могут быть установлены пластиковые или металлические баки ёмкостью от 0,12 до 0,24 куб. м, которые также могут быть использованы

для раздельного накопления твердых коммунальных отходов. Такие контейнеры должны находиться у каждого индивидуального дома либо у группы из нескольких домов и выставляться их владельцами в день вывоза ТКО.

Раздельное накопление ТКО предполагает накопление различных видов отходов в различных контейнерах, предназначенных для их накопления. Раздельное накопление отходов может осуществляться путем использования большого количества различных контейнеров для отдельного накопления стекла (в том числе, по цветам), пластика, бумаги и прочих фракций либо путем использования двух различных контейнеров. Минимальный стандарт системы раздельного накопления отходов – двухконтейнерная система.

Принцип двухконтейнерной системы заключается в разделении отходов на стадии накопления на две составляющие: полезные вторичные компоненты, пригодные для повторного использования (полимерные отходы, бумага и картон, металл, стекло и пр.) и прочие отходы (пищевые и растительные отходы, прочие виды отходов). Таким образом, не происходит смешивание и загрязнение ценных компонентов пищевыми отходами, а вторсырье, собираемое отдельно, остается более высокого качества, чем смешанное.

При этом в случае заинтересованности и наличии возможностей раздельный сбор отходов может осуществляться путем использования большого количества различных контейнеров для отдельного сбора стекла (в том числе, по цветам), пластика, бумаги и прочих фракций (многоконтейнерная система) при условии подтверждения вывоза отдельных контейнеров (каждого) отдельно от остального, т.е. исключая смешивание.

В районах много-, средне-, малоэтажной и блокированной застройки контейнеры устанавливаются на специально оборудованных площадках из расчёта 1 площадка на 6 – 8 подъездов жилых домов с установкой на одной площадке не более 5-и контейнеров, с радиусом охвата одной площадки не более 100 м и удалённых от жилых домов, детских учреждений, мест отдыха и т. д. на расстояние не менее 20 м.

Контейнерные площадки должны быть оборудованы во всех садоводческих и огородных товариществах, и там должны быть установлены контейнеры емкостью 1,1 куб. м или больше, если предполагается вывоз отходов не каждый день, а реже.

Контейнерные площадки должны иметь асфальтовое покрытие, ограждены стальной плетеной одинарной сеткой из оцинкованной проволоки, позволяющей ограничить доступ посторонних лиц, животных и птиц, а также обеспечить сохранность контейнеров.

Арендаторы и собственники нежилых помещений и земельных участков, не имеющие собственных контейнерных площадок, должны заключать договора на вывоз и переработку отходов с организациями, выполняющими указанные функции.

Одной из важнейших задач санитарной очистки является содержание улиц, площадей и других мест общего пользования в чистоте (в соответствии с санитарными нормами) и в состоянии, отвечающем требованиям бесперебойного и безаварийного движения автотранспорта, путём их регулярной уборки летом и зимой.

При зимней уборке улиц с применением химических реагентов, использование которых (даже последнего поколения) сопровождается нежелательными побочными эффектами по отношению к окружающей среде, конструкциям дорожных одежд и транспортным средствам, должна быть поставлена задача снижения масштабов их применения до минимального уровня.

Как более экологичные, по сравнению с технической солью, предлагается использовать твёрдые («Антиснег-1», гранулы ХКМ) и жидкие («НКММ», Нордикс-П) антигололёдные препараты.

Учитывая отсутствие достоверных сведений о развитии производственных объектов на расчётный срок генерального плана, можно предположить, что объёмы и виды образующихся отходов на расчётный срок будут близки к существующим показателям.

Накопление и хранение ТКО и отходов производств на территории промышленных предприятий допускается как временная мера в случае использования отходов в последующем технологическом цикле с целью их полной утилизации или при временном отсутствии полигонов для захоронения, тары для хранения отходов, транспортных средств для вывоза.

Максимально возможное количество единовременного накопления отходов на территории промышленного предприятия в ожидании использования их в технологическом процессе, передачи на переработку другому предприятию или на объект для захоронения определяется проектом лимитов размещения отходов, разрабатываемом на каждом предприятии.

Способ временного хранения отходов определяется классом опасности веществ:

- вещества 1 класса опасности хранятся в герметизированной таре в недоступном для посторонних крытом помещении, в закрывающемся на ключ металлическом шкафу, контейнере, бочке;
- вещества 2 класса опасности хранятся в закрытой таре (закрытые ящики, пластиковые пакеты, мешки);
- вещества 3 класса опасности хранятся в бумажных мешках, пакетах, хлопчатобумажных тканевых мешках;
- вещества 4 и 5 классов опасности могут храниться открыто – навалом, насыпью.

Площадка для хранения отходов должна располагаться в подветренной зоне территории предприятия, покрыта неразрушаемым и непроницаемым для токсических веществ материалом (керамзитобетон, полимербетон, плитка) с автономными ливнестоками и обвалована.

Контроль за состоянием окружающей среды на участках хранения отходов осуществляется промышленными лабораториями предприятия. Вся деятельность предприятия по обращению с отходами должна вестись под контролем территориальных природоохранных организаций – Ростехнадзором, Роспотребнадзором.

Те отходы производств, которые не могут быть употреблены в других отраслях промышленности или сельском хозяйстве передаются на утилизацию специализированным организациям типа ГУП «Промотходы».

Отходы 3 и 4 классов опасности, имеющие влажность не более 85%, невзрывоопасные, несамовоспламеняющиеся и несамовозгорающиеся допускаются к совместному складированию с ТКО с разрешения местных органов Роспотребнадзора и инспекции пожарной охраны. Основным санитарным условием является требование, чтобы токсичность смеси промышленных отходов с бытовыми не превышала токсичности бытовых отходов по данным анализа водной вытяжки. Анализ водной вытяжки должен осуществляться аккредитованной организацией, имеющей соответствующую лицензию.

При отсутствии или недостаточной эффективности системы сбора мусора ТКО могут стать серьезным источником загрязнения всех компонентов окружающей среды. Являясь отходами 5 – 4 класса опасности (малоопасными), ТКО, тем не менее, могут сформировать на прилегающей территории крайне неблагоприятную экологическую ситуацию за счет возникновения резких неприятных запахов в процессе трансформации отходов, а также поступления загрязняющих веществ в поверхностные и подземные воды и почвы. Для предотвращения негативного воздействия отходов на окружающую среду предусматривается:

- организация раздельного сбора отходов;
- оборудование площадок с твёрдым покрытием для временного хранения отходов за пределами водоохранных зон рек и зон санитарной охраны водозаборов;
- размещение на оборудованных площадках металлических контейнеров ёмкостью 1,1 куб. м для временного хранения отходов, а также контейнеров ёмкостью 5-8 куб. м для крупногабаритных отходов и урн в общественных зонах;
- для всех предприятий городского округа разработать лимиты образования отходов, предусмотреть максимальное использование отходов, образующихся на предприятиях в качестве вторичного сырья;
- передачу опасных отходов на переработку и захоронение организациям, имеющим лицензию на осуществление данного вида деятельности.

На расчётный срок вывоз ТКО будет продолжен на КПО «Дон» в городском округе Кашира.

В дальнейшем необходимо актуализировать Генеральную схему санитарной очистки Городского округа Подольск с учетом показателей внесения изменений в Генеральный план.

2.7. Система особо охраняемых природных территорий, а также природные экологические территории и природно-исторические территорий областного значения

Особо охраняемые природные территории

На территории Городского округа Подольск расположено 3 региональные ООПТ (рис. 2.7.1, таблица 2.7.1).

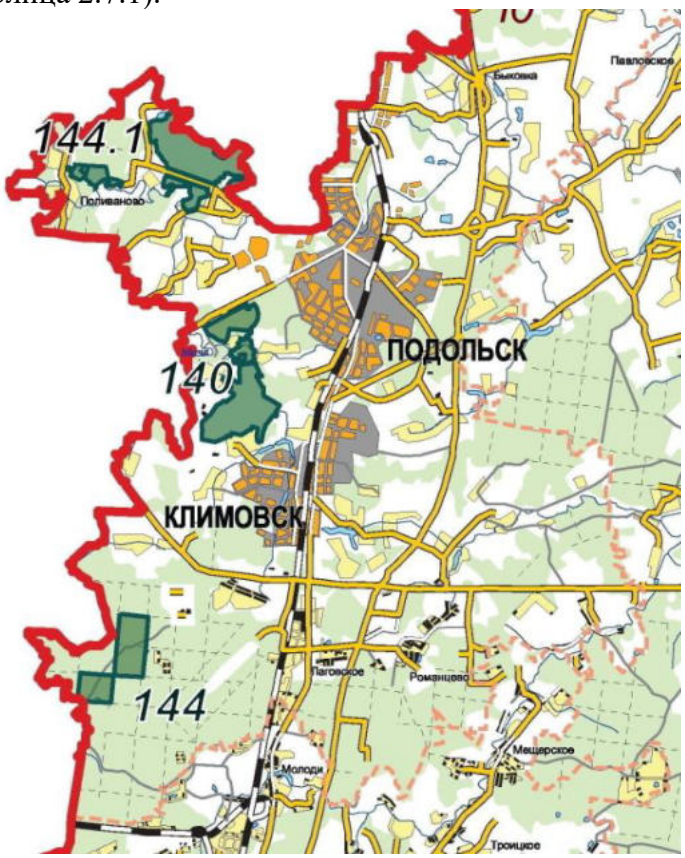

Рис. 2.7.1. ООПТ Городского округа Подольск.

Талица 2.7.1.

Номер на карте	Название ООПТ
140	Государственный природный заказник «Широколиственные леса Подольского лесничества»
144	Государственный природный заказник «Широколиственный лес с примесью березы и осины»
144.1	Государственный природный заказник «Дубровицкий лес»

1. Государственный природный заказник «Широколиственные леса Подольского лесничества», утвержден постановлением Правительства Московской области от 22.04.2019 № 223/12[7].

[7] Постановление Правительства Московской области от 22.04.2019 № 223/12 «О реорганизации государственного природного заказника областного значения «Широколиственные леса Подольского лесничества».

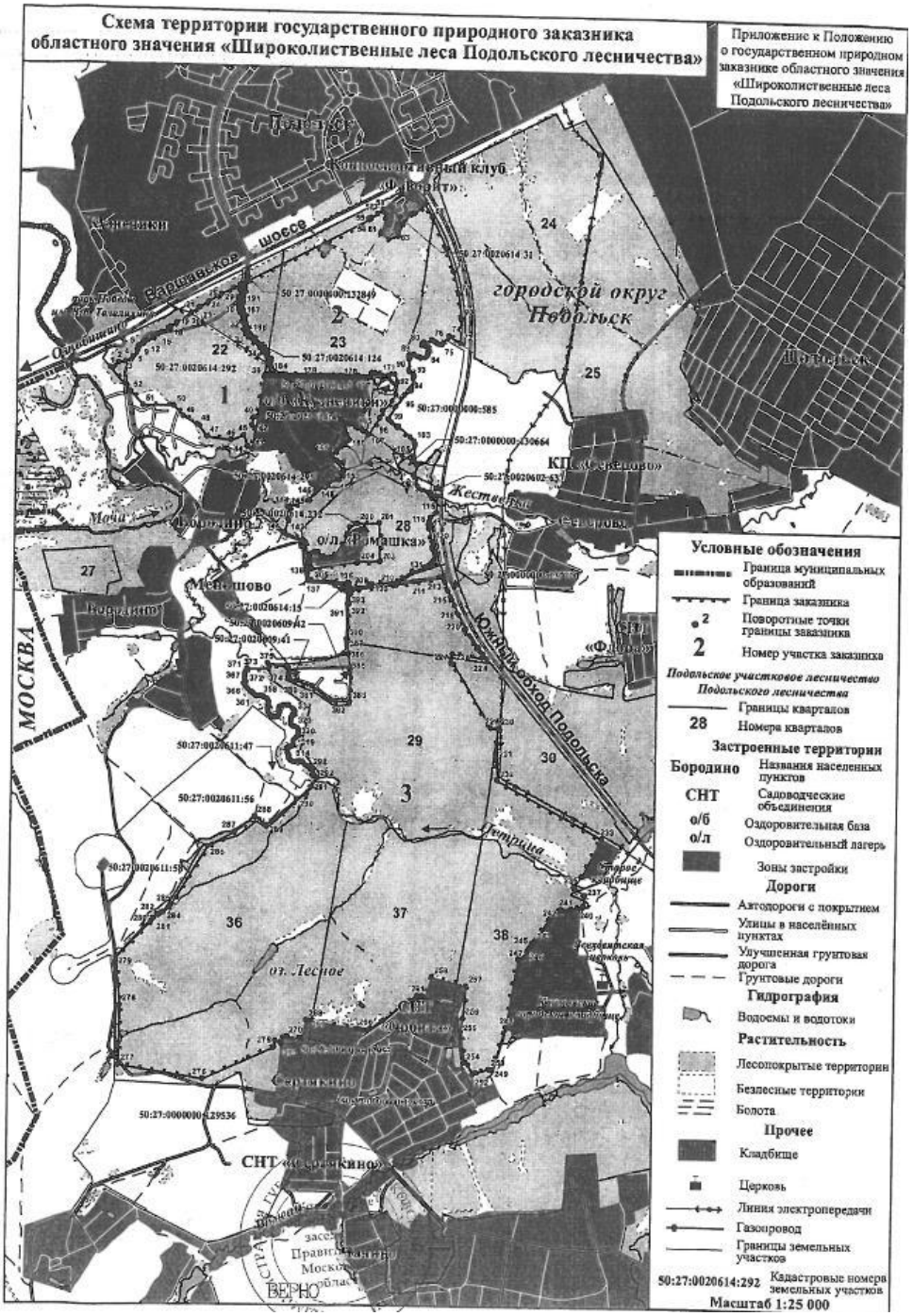

Площадь заказника составляет 506,87 га, в том числе: Участок 1 - 37,07 га, Участок 2 - 117,73 га, Участок 3 - 352,07 га.

Участок 1 включает большую часть квартала 22 Подольского участкового лесничества Подольского лесничества.

Участок 2 включает большие части кварталов 23 и 28, меньшие части кварталов 22 и 24, залесенные и опушечные участки, прилегающие к южной части квартала 23, участок долины реки Жестенки между кварталами 23 и 28. Участок 2 имеет внешние и внутренние границы. Внутренние границы огибают территорию оздоровительного лагеря "Ромашка".

Участок 3 включает часть квартала 28, большие части кварталов 29, 36-38, меньшую часть квартала 30, участок долины реки Петрицы по правому берегу, прилегающий к западной части квартала 29.

Объекты особой охраны:

1. Охраняемые экосистемы:

- липово-дубовые и дубово-липовые лещиновые широкотравные леса;

- чистые липняки широкотравные;

- дубово-липовые с кленом лещиновые склоновые широкотравные леса;

- елово-дубовые лещиновые широкотравные леса;

- склоновые еловые и сосново-еловые леса с березой и осиной зеленчуково-волосистоосоковые;

- разнотравно-злаковые поляны;

- вейниково-тростниково-осоковое ивняковое болото;

- долинные леса, пойменные и склоновые луга долины реки Петрицы.

2. Места произрастания и обитания охраняемых в Московской области, а также иных редких и уязвимых видов животных, растений и грибов, зафиксированных в заказнике, перечисленных ниже.

3. Охраняемые в Московской области, а также иные редкие и уязвимые виды растений, грибов и лишайников:

- виды, занесенные в Красную книгу Московской области: мох некера перистая, гриб ежовик коралловидный;

- виды, являющиеся редкими и уязвимыми таксонами, не включенные в Красную книгу Московской области, но нуждающиеся на территории области в постоянном контроле и наблюдении: земляника мускусная, колокольчик широколистный, колокольчик персиколистный, колокольчик крапиволистный, гнездовка настоящая, пальчатокоренник Фукса, лишайник гипогимния трубчатая.

4. Охраняемые в Московской области, а также иные редкие и уязвимые виды животных:

- виды, занесенные в Красную книгу Московской области: обыкновенный уж, обыкновенный осоед, слизень черно-синий;

- виды, являющиеся редкими и уязвимыми таксонами, не включенные в Красную книгу Московской области, но нуждающиеся на территории области в постоянном контроле и наблюдении: рябчик, речная крачка, барсук.

Режим особой охраны заказника

1. Разрешенные виды деятельности:

1) охрана, защита и воспроизводство лесов в соответствии с их целевым назначением (защитные леса) и категорией защитных лесов;

2) выборочные санитарные рубки;

3) разрубка, расчистка квартальных, граничных просек, просек трасс существующих коммуникаций;

4) расчистка и обслуживание существующей лыжной трассы в юго-западной части заказника, указанной на Схеме;

5) любая лесохозяйственная деятельность по выращиванию лесных культур на территории существующего лесопитомника в выделе 19 квартала 23 Подольского участкового лесничества Подольского лесничества;

6) сбор грибов и ягод, кроме видов, занесенных в Красную книгу Московской области;

7) сенокошение;

8) эксплуатация, ремонт и реконструкция линейных объектов, других коммуникаций и инженерных объектов без расширения полос отчуждения;

9) пешие, лыжные, велосипедные и конные прогулки отдыхающих;

10) проведение соревнований и тренировочно-оздоровительных мероприятий (лыжных, конных, пеших, велосипедных и иных видов спорта) в пределах существующих грунтовых дорог и троп, указанных на Схеме, без использования моторно-транспортных средств и без строительства спортивных сооружений;

11) прокладка туристических троп и трасс в пределах существующих грунтовых дорог и троп, указанных на Схеме;

12) рекреационное использование существующих пикниковых площадок с малыми архитектурными формами (скамейками, столами, навесами);

13) размещение искусственных гнезд, дуплянок, скворечников, подкормочных площадок для птиц;

14) транзитное перемещение моторных транспортных средств по существующим автодорогам общего пользования от Варшавского шоссе до деревни Бородино и до лесопитомника в выделе 19 квартала 23 Подольского участкового лесничества Подольского лесничества;

15) фотосъемка и любительская видеосъемка;

16) проведение научных исследований, соответствующих задачам заказника.

2. Запрещенные виды деятельности:

1) любое строительство, прокладка новых дорог (кроме дорог лесохозяйственного назначения вне мест произрастания охраняемых в заказнике видов растений и грибов и мест обитания охраняемых в заказнике видов животных) и других коммуникаций, возведение некапитальных построек (беседок, пунктов хранения инвентаря и другого), установка временных сооружений (кроме временных сооружений лесохозяйственного назначения вне мест произрастания охраняемых в заказнике растений и мест обитания охраняемых в заказнике видов животных);

2) любые рубки, кроме выборочных санитарных;

3) любые рубки и вывоз древесины в период с 1-го марта по 30 ноября;

4) любое уничтожение и повреждение древесно-кустарниковой растительности, не относящееся к лесохозяйственной деятельности, эксплуатации, ремонту и реконструкции существующих коммуникаций и инженерных объектов в пределах их полос отчуждения, расчистке существующей в юго-западной части заказника лыжной трассы;

5) организация туристических станций, прокладка туристических троп и трасс за пределами существующей дорожно-тропиночной сети, указанной на Схеме;

6) проведение культурно-массовых мероприятий, спортивных мероприятий и тренировок с использованием моторно-транспортных средств;

7) прокладка новых дорог, троп, спортивных трасс, осуществление рекреационного благоустройства (создание искусственного покрытия троп и площадок, скамей, навесов от дождя и другое);

8) возведение рекреационных, физкультурно-оздоровительных, спортивных и спортивно-технических сооружений;

9) разведение костров;

10) прослушивание аудиоустройств без наушников;

11) проведение осушительной мелиорации;

12) разведка и добыча полезных ископаемых, кроме добычи подземных вод на участке 3 для нужд муниципального унитарного предприятия "Водоканал" города Подольска;

13) взрывные работы;

14) виды деятельности, которые могут привести к загрязнению территории, в том числе:

- проведение авиационно-химических работ;

- применение химических средств борьбы с вредителями (за исключением феромонных ловушек), болезнями растений, сорняками и малоценными породами деревьев и кустарников;

- складирование ядохимикатов, минеральных удобрений, горюче-смазочных материалов, навоза и мусора;

- захламление и замусоривание территории;

15) заезд на территорию заказника и перемещение по ней с использованием моторных транспортных средств, за исключением проезда по существующим дорогам общего пользования, указанным в пункте 14 раздела "Разрешенные виды деятельности", а также кроме транспорта и спецтранспорта при необходимости его использования для природоохранного

патрулирования, ведения лесного хозяйства, для поддержания правопорядка, пожаротушения, предотвращения и ликвидации чрезвычайных ситуаций и спасения жизни людей;

16) устройство палов травы;

17) сбор дикорастущих растений, их выкапывание и пересаживание;

18) изъятие из природы животных, растений, грибов и лишайников, являющихся объектами охраны в заказнике;

19) посадка видов растений, не свойственных местной флоре.

2. Государственный природный заказник «Широколиственный лес с примесью березы и осины» утвержден постановлением Правительства Московской области от 09.08.2016 № 577/27[8].

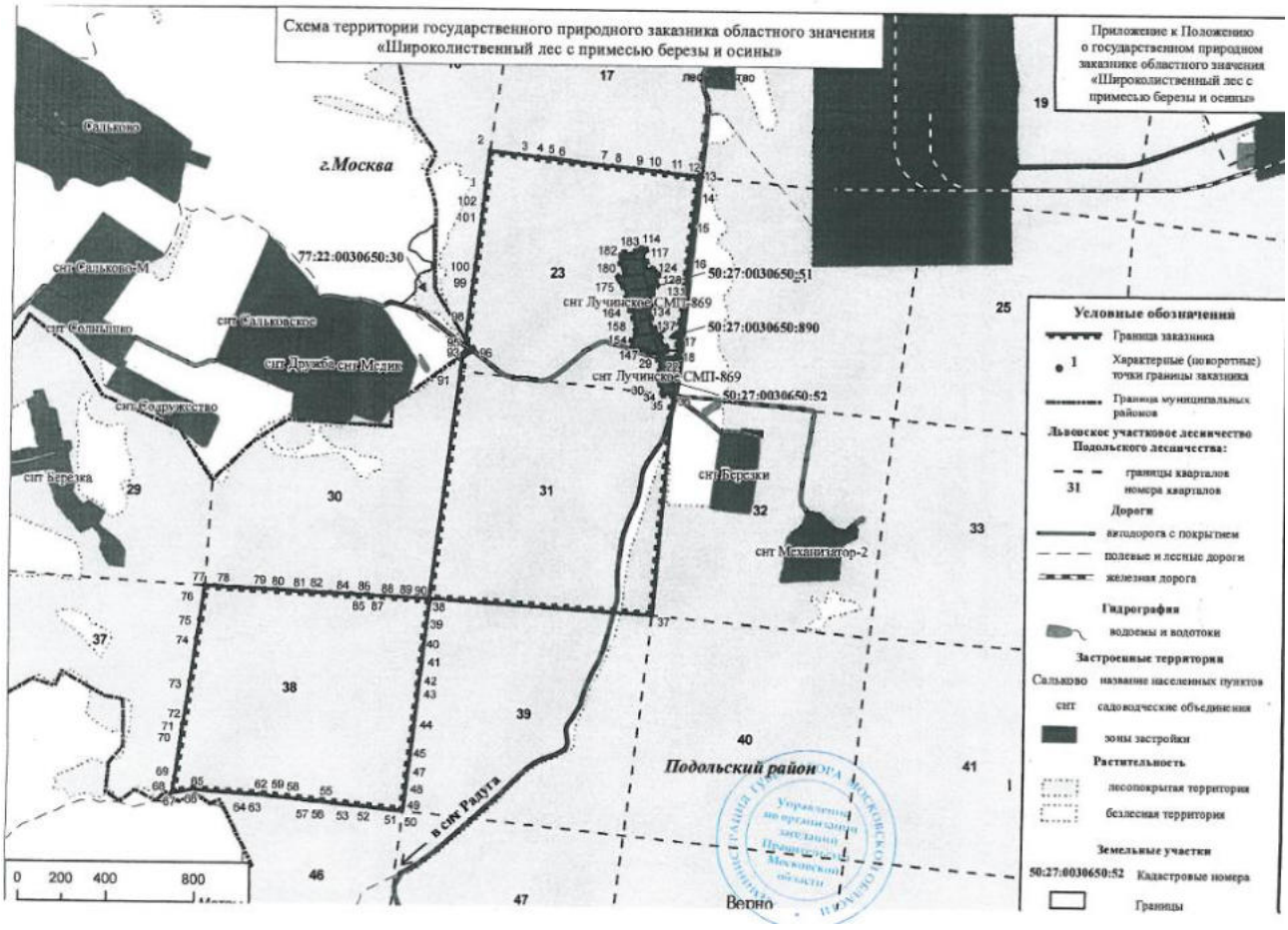

Общая площадь заказника составляет 284,71 га. Территория заказника расположена в зоне распространения свежих, плоских озерно-водноледниковых, моренных равнин и долинного зандра Москворецко- Окской равнины. Непосредственно в границы заказника входят озерно-водноледниковая равнина, склон моренной равнины в пределах междуречной поверхности рек Мочи и Трешни и долинный зандр.

Объекты особой охраны заказника являются:

Охраняемые экосистемы: широколиственные леса из липы и дуба с кленом и вязом гладким лещиновые папоротниково-широкотравные; высоко-ствольные березовые кустарниковые широкотравно-разнотравные леса на месте хвойно-широколиственных с примесью дуба и подростом широколиственных пород; ельники с сосной и березой папоротниково-зеленомошные, сосняки с елью зеленчуковые, сосняки с елью и липой во втором ярусе кустарниковые в пределах старовозрастных сосновых лесокультур.

[8] Постановление Правительства Московской области от 09.08.2016 № 577/27 «Об утверждении Положения о государственном природном заказнике областного значения «Широколиственный лес с примесью берёзы и осины».

Места произрастания и обитания охраняемых в Московской области, а также иных редких и уязвимых видов растений и животных, зафиксированных на территории заказника.

Охраняемые в Московской области, а также иные редкие и уязвимые виды растений:

виды, занесенные в Красную книгу Московской области: подлесник европейский;

виды, являющиеся редкими и уязвимыми таксонами, не включенные в Красную книгу Московской области, но нуждающиеся на территории области в постоянном контроле и наблюдении: любка двулистная, пальчатокоренник Фукса, колокольчик персиколистный, синюха голубая.

Охраняемые в Московской области виды животных, занесенные в Красную книгу Московской области: кедровка, обыкновенный уж.

Режим особой охраны заказника:

1. Допустимые виды деятельности:
   а) санитарная рубка леса и уход за культурами;
   б) охота на общих основаниях;
   в) сбор грибов и ягод.
2. Запрещенные виды деятельности:
   а) рубки леса, кроме санитарных и ухода за культурами;
   б) въезд и стоянка автомототранспорта;
   в) прогон и выпас скота;
   г) всякое строительство, прокладка дорог и иных коммуникаций;
   д) устройство туристических стоянок, разведение костров;
   е) сбор растений.

3. Государственный природный заказник «Дубровицкий лес», утверждён постановлением Правительства Московской области от 04.03.2024 №188-ПП[9].



Заказник предназначен для следующих целей:

- сохранения и восстановления природных комплексов;
- сохранения местообитаний редких видов растений;

[9] Постановление Правительства Московской области от 04.03.2024 №188-ПП «О реорганизации государственного природного заказника областного значения «Дубровицкий лес».

- сохранения местообитаний редких видов животных;
- ведения мониторинга видов животных и растений, занесенных в Красную книгу Московской области;
- выполнения научно-исследовательских работ по изучению объектов особой охраны заказника.

Площадь заказника составляет 577,474 га. В том числе: Участок 1 - 69,587 га, Участок 2 - 404,001 га, Участок 3 - 93,118 га, Участок 4 - 10,768 га. Заказник располагается в северной части Москворецко-Окской равнины в районе распространения волнистых, слабоволнистых, наклонных и плоских водно-ледниковых, древнеаллювиально-водно-ледниковых (долинно-зандровых) и древнеаллювиальных равнин. Основное "ядро" заказника, представляющее главнейшие его черты, - Участки 2 и 3, являющиеся по сути одним лесным массивом, разделенным дорогой. Долинно-зандровые равнины, на которые приходится большая часть заказника, на этих участках заняты широколиственными и сосново-еловыми с широколиственными породами лесами.

Объекты особой охраны заказника:

- Охраняемые экосистемы: широколиственные леса различного состава (липовые, липово-дубовые, вязово-липовые и др.), дубово-березовые и липово-березовые лещиновые широкотравные леса; сосново-еловые кислично-широкотравные, сосновые и сосново-липовые кустарниковые широкотравные леса; березовые с сосной злаково-богаторазнотравные леса; разнотравно-наземновейниково-кострецовые; сероольшаники; разнотравно-злаковые и богаторазнотравно-злаковые луга.
- Места произрастания и обитания охраняемых в Московской области, а также иных редких и уязвимых видов растений, лишайников и животных, зафиксированных на территории заказника, перечисленных ниже.
- Охраняемые в Московской области, а также иные редкие и уязвимые виды растений и лишайников:
  1. виды растений, занесенные в Красную книгу Московской области: ветреница лесная, хохлатка полая, горечавка крестовидная, омфалодес, или пупочник ползучий, скерда сибирская, некера перистая, аномодон длиннолистный, аномодон утонченный, дикранум зеленый;
  2. виды растений, являющиеся редкими и уязвимыми таксонами, не включенные в Красную книгу Московской области, но нуждающиеся на территории области в постоянном контроле и наблюдении: гнездовка настоящая, гулявник прямой, земляника мускусная, груша обыкновенная, волчеягодник обыкновенный, синюха голубая, колокольчик крапиволистный, колокольчик персиколистный, колокольчик широколистный, колючник Биберштейна, таксифиллум Виссгрилли;
  3. виды лишайников, занесенные в Красную книгу Московской области: уснея почти цветущая.
- Охраняемые в Московской области, а также иные редкие и уязвимые виды животных:
  1. виды животных, занесенные в Красную книгу Московской области: многоцветница, или углокрыльница V-белое, жужжало разноцветное, обыкновенный уж, седой дятел, средний пестрый дятел и обыкновенный зимородок;
  2. виды животных, являющиеся редкими и уязвимыми таксонами, не включенные в Красную книгу Московской области, но нуждающиеся на территории области в постоянном контроле и наблюдении: многоцветница черно-желтая, или черно-рыжая, белоспинный дятел, пустельга, обыкновенная горихвостка и барсук.

Режим особой охраны заказника:

1. Допустимые виды деятельности:

1) охрана, защита и воспроизводство лесов в соответствии с их целевым назначением (защитные леса) и категорией защитных лесов;

2) выборочные санитарные рубки;

3) уборка аварийных деревьев по согласованию с Министерством экологии и природопользования Московской области (далее - уполномоченный орган);

4) уборка неликвидной древесины по согласованию с уполномоченным органом;

5) расчистка, разрубка квартальных, граничных просек;

6) сбор грибов, ягод и орехов;

7) любительская рыбная ловля;

8) сенокошение и регулируемый выпас скота на луговых участках, не относящихся к землям лесного фонда;

9) эксплуатация, ремонт, регламентное обслуживание и реконструкция инженерных объектов, дорог и коммуникаций, а также сооружений, являющихся неотъемлемой технологической частью указанных объектов, без расширения занимаемых ими до организации заказника площадей, трасс и полос отвода;

10) строительство, функционирование и обслуживание лыжероллерной трассы в границах существующей на Участке 3 заказника лыжной трассы (в южной части кварталов 47, 57 и в северной части квартала 96 Подольского участкового лесничества Подольского лесничества - земельный участок с кадастровым номером 50:27:0020450:716), включая прокладку линий освещения указанной трассы и строительство обслуживающей инфраструктуры в северной части квартала 96 Подольского участкового лесничества для обеспечения функционирования указанной трассы;

11) проведение спортивных соревнований и тренировок на участке действующей лыжной трассы (и планируемой в ее границах лыжероллерной трассы) в южной части кварталов 47, 57 и в северной части квартала 96 Подольского участкового лесничества (в границах земельного участка с кадастровым номером 50:27:0020450:716);

12) создание элементов экологической инфраструктуры, в том числе:

вынесение на местность границ заказника путем установки информационных щитов (аншлагов);

установка непреодолимых препятствий и шлагбаумов на въездах на территорию заказника;

создание экологических троп по согласованию с уполномоченным органом;

установка смотровых площадок для наблюдения за дикой природой;

установка детской экоплощадки в квартале 96 Подольского участкового лесничества Подольского лесничества;

установка входных групп, выполненных с использованием хорошо сочетающихся с природным окружением материалов (с преобладанием дерева), на основных входах на территорию заказника, а также на входах на экологическую тропу по согласованию с уполномоченным органом;

13) прокладка линий освещения экологической тропы и подходов к ней в кварталах 57 и 96 Подольского участкового лесничества Подольского лесничества;

14) пешие, лыжные, конные и велопрогулки отдыхающих;

15) проведение научных исследований, соответствующих задачам заказника;

16) создание и эксплуатация инфраструктуры для осуществления рекреационной деятельности в соответствии с Лесным кодексом Российской Федерации, распоряжением Правительства Российской Федерации от 23.04.2022 N 999-р, приказом Минприроды России от 09.11.2020 N 908 "Об утверждении Правил использования лесов для осуществления рекреационной деятельности", в том числе размещение лыжероллерных трасс с твердым покрытием по согласованию с уполномоченным органом;

17) создание и эксплуатация щитов и навесов для размещения противопожарного инвентаря, лесных проездов (включая рубки для их размещения), аншлагов в соответствии с Лесным кодексом Российской Федерации, распоряжением Правительства Российской Федерации от 17.07.2012 N 1283-р "Об утверждении Перечня объектов лесной инфраструктуры для защитных лесов, эксплуатационных лесов и резервных лесов", по согласованию с уполномоченным органом;

18) проведение археологических изысканий по согласованию с уполномоченным органом.

2**. Запрещенные** виды деятельности:

1) любое строительство, кроме видов деятельности, разрешенных пунктом 1 "Допустимые виды деятельности" настоящего раздела;

2) любые рубки, кроме рубок, разрешенных пунктом 1 "Допустимые виды деятельности" настоящего раздела;

3) организация туристических станций, бивуаков и спортивных трасс, кроме видов деятельности, разрешенных пунктом 1 "Допустимые виды деятельности" настоящего раздела;

4) разведение костров, сжигание мусора, устройство палов сухой растительности;

5) использование пиротехники;

6) прослушивание аудиоустройств без наушников;

7) разведка и добыча полезных ископаемых;

8) взрывные работы;

9) виды деятельности, которые могут привести к загрязнению территории и акватории, в том числе:

проведение авиационно-химических работ;

применение химических средств борьбы с вредителями, болезнями растений, сорняками;

складирование ядохимикатов, минеральных удобрений, горюче-смазочных материалов, навоза;

сброс, размещение отходов производства и потребления, в том числе устройство навалов, свалок мусора;

10) заезд на территорию заказника и перемещение по ней с использованием моторных транспортных средств вне имеющихся автодорог общего пользования с твердым покрытием (в том числе мотоциклы, квадроциклы, снегоходы и т.п.), исключая спецтранспорт и транспорт при необходимости его использования для природоохранного патрулирования, иных природоохранных мероприятий, для ведения лесохозяйственной деятельности, поддержания правопорядка, пожаротушения, предотвращения и ликвидации чрезвычайных ситуаций и спасения жизни людей, эксплуатации, ремонта, регламентного обслуживания существующих инженерных объектов и коммуникаций, а также для строительства и обслуживания лыжероллерной трассы и сопутствующей ей инфраструктуры в соответствии с пунктом 1 "Допустимые виды деятельности" настоящего раздела;

11) деятельность, вызывающая изменение естественного гидрологического режима, включая:

спрямление и перенаправление русел рек и ручьев, их перегораживание и канализирование (кроме ремонта плотин, возведенных до создания заказника);

засыпку болот, родников, ключей, сочений;

осушительную мелиорацию;

12) сбор дикорастущих растений, являющихся объектами особой охраны заказника, их пересаживание;

13) изъятие из природы или иное нанесение вреда животным, являющимся объектами особой охраны заказника;

14) сбор растений на лекарственное сырье и букеты;

15) засаживание лугов лесом;

16) распашка пойменных лугов;

17) интродукция чужеродных видов растений и животных в природные сообщества.

Планируемые природные экологические территории и природно-исторические территории

В соответствии со Схемой территориального планирования Московской области – основными положениями градостроительного развития, утвержденной постановлением Правительства Московской области от 11.07.2007 № 517/23 в границах Городского округа Подольск не предусматривается организация природных экологических и природно-исторических территорий регионального значения.

2.8. Формирование системы озелененных территорий общего пользования

Существующее положение

В Городском округе Подольск площадь функциональной зоны озелененных и благоустроенных территорий (Р1) составляет на существующее положение 1531,21 га.

Наиболее крупными парками на территории городского округа являются:

Городской парк культуры и отдыха им. В. Талалихина, номер земельного участка 50:55:0000000:4, площадь 25,9 га, Вид использования ЗУ по документу – для культурно-оздоровительных целей. Парк им. В. Талалихина – центральный парк Подольска, в котором создано все для семейного отдыха. С 2011 года парк задает новые стандарты, став пространством для отдыха, спорта, танцев и игр на свежем воздухе. Бесплатный вход, Wi-fi покрытие, продуманная программа мероприятий и внимание к людям – все это превратило ПКиО им. В. Талалихина в центр жизни Подольска, сделав его одной из главных точек притяжения как для молодёжи, так и для более взрослой, семейной аудитории. Парк имеет благоустроенную активную зону площадью с развитой сетью аллей, дорожек, газонов и клумб. Все площадки и аллеи выполнены из мелкозернистого асфальтового покрытия, позволяющего безопасное катание на роликах, самокатах, велосипедах, а также с учетом безбарьерной среды для инвалидов на колясках. На остальной части парка имеется дорожно-тропиночная сеть. В зимнее время в парковой зоне прокладывается лыжная трасса. В парке установлено 10 аттракционов. Это «Гигантские качели», «Сталкивающийся автомобиль», «Детский поезд», «Самолеты», «Космос», «Пираты», «Солнышко», «Батут-горка „Буран“», «Горизонтальный батут», но самый главный – «Колесо обозрения», с высоты которого открывается потрясающий вид города.



Рисунок 2.8.1 Парк культуры и отдыха им В. Талалихина

Детский парк культуры и отдыха, площадь 2,1 га, кадастровый номер 50:56:0030205:23, вид использования ЗУ по документу – для размещения детского парка. Парк появился в 1938 году, в 2007 году парк был полностью реконструирован: был увеличен

уровень зеленого покрытия, благоустроена территория, установлены игровые комплексы, лавочки и фонари.



Рисунок 2.8.2 Детский парк культуры и отдыха

Парк культуры и отдыха «Дубрава», кадастровые номера 50:56:0010318, 50:56:0000000:9014, 50:56:0000000:9013, 50:56:0010318:315 общей площадью около 34 га. Парк был основан в 1966 г и является излюбленным местом отдыха жителей мкр. Климовск.



Рис. 2.8.3 Парк культуры и отдыха «Дубрава»

Очень большое рекреационное значение имеют **лесопарк «Елочки»** (кв. 32 Подольского участкового лесничества Подольского лесничества) и **лесопарк «Дубки»** (кв. 24, 25 Подольского участкового лесничества Подольского лесничества).

Озеленённые территории выполняют рекреационные, эстетические, связующие и санитарно-гигиенические функции.

В соответствии с Нормативами градостроительного проектирования Московской области (утв. постановлением Правительства Московской области от 17.08.2015 № 713/30) минимально необходимый показатель обеспеченности населения озеленёнными территориями общего пользования варьируется в зависимости от размера и типа населённого пункта и типа устойчивой системы расселения.

Городской округ Подольск относится к рекреационно-городской устойчивой системе расселения. Для расчётов был принят следующий норматив – 15,17 кв. м/чел. (таблица 8 Нормативов).

В соответствии с нормативами площадь озеленённых территорий общего пользования на существующее положение при численности населения 351,75 тыс. чел. должна составлять не менее 533,6 га.

Проектные предложения

На расчётный срок планируется увеличение численности населения Городского округа Подольск до 523,58 тыс. человек.

В соответствии с этим для обеспечения потребностей населения потребуется 794,27 га зеленых насаждений.

Внесением изменений в Генеральный план городского округа Подольск предусматривается увеличение площади функциональной зоны Р-1 «Зона озелененных и благоустроенных территорий» до 1614,84 га, что позволит полностью обеспечить потребность в озелененных территориях.

Помимо озелененных территорий общего пользования (скверов, садов, городских парков и бульваров) в населенных пунктах в обязательном порядке должны присутствовать зеленые территории внутри жилых кварталов и районов. К ним можно отнести приобъектное озеленение (около административных объектов, объектов общественного назначения, культуры и спорта, здравоохранения и проч.), озеленение вдоль улиц и проездов, на участках индивидуальной жилой застройки.

Озеленённые и благоустроенные территории должны быть предусмотрены на новых площадках жилой застройки в соответствии с утверждённой документацией по планировке территорий.

В соответствии со ст. 61 Федерального закона от 10.01.2002 № 7-ФЗ «Об охране окружающей среды», охрана зеленого фонда городских и сельских населенных пунктов предусматривает систему мероприятий, обеспечивающих сохранение и развитие зеленого фонда и необходимых для нормализации экологической обстановки и создания благоприятной окружающей среды.

На территориях, находящихся в составе зеленого фонда, запрещается хозяйственная и иная деятельность, оказывающая негативное воздействие на указанные территории и препятствующая осуществлению ими функций экологического, санитарно-гигиенического и рекреационного назначения.

3. ЗОНЫ С ОСОБЫМИ УСЛОВИЯМИ ИСПОЛЬЗОВАНИЯ ТЕРРИТОРИИ ПО ПРИРОДНЫМ И ЭКОЛОГИЧЕСКИМ ФАКТОРАМ

К целям установления зон с особыми условиями использования территории в соответствии с Земельным кодексом Российской Федерации (глава XIX) относятся:

- защита жизни и здоровья граждан;
- охрана окружающей среды, в том числе защита и сохранение природных лечебных ресурсов, предотвращение загрязнения, засорения, заиления водных объектов и истощения их вод, сохранение среды обитания водных биологических ресурсов и других объектов животного и растительного мира.

В границах зон с особыми условиями использования территорий устанавливаются ограничения использования земельных участков, которые распространяются на все, что находится над и под поверхностью земель, если иное не предусмотрено законами о недрах, воздушным и водным законодательством, и ограничивают или запрещают размещение и (или) использование расположенных на таких земельных участках объектов недвижимого имущества и (или) ограничивают или запрещают использование земельных участков для осуществления иных видов деятельности, которые несовместимы с целями установления зон с особыми условиями использования территорий.

Земельные участки, включенные в границы зон с особыми условиями использования территорий, у собственников земельных участков, землепользователей, землевладельцев и арендаторов земельных участков не изымаются, если иное не предусмотрено федеральным законом.

Зоны с особыми условиями использования территорий, ограничения использования земельных участков в таких зонах считаются установленными, измененными со дня внесения сведений о зоне с особыми условиями использования территории, соответствующих изменений в сведения о такой зоне в Единый государственный реестр недвижимости (ЕГРН).

Перечень зон с особыми условиями использования территории по природно-экологическим факторам в городском округе Подольск (в соответствии со статьёй 105 Земельного кодекса Российской Федерации) приводится ниже.

3.1 Охранная зона особо охраняемой природной территории (государственного природного заповедника, национального парка, природного парка, памятника природы)

На территории Городского округа Подольск расположены 3 государственных природных заказника:

1. Государственный природный заказник «Дубровицкий лес», утвержден постановлением Правительства Московской области от 04.03.2024 № 188-ПП – **ЗОУИТ - 50:27-9.1;**

2. Государственный природный заказник «Широколиственные леса Подольского лесничества», утвержден постановлением Правительства Московской области от 22.04.2019 № 223/12 – **ЗОУИТ 50:27-6.17**;

3. Государственный природный заказник «Широколиственный лес с примесью березы и осины», утвержденный постановлением правительства Московской области от 09.08.2016 № 577/27 – **ЗОУИТ 50:00-6.1236**.

Охранные зоны у ООПТ отсутствуют.

3.2 Охранная зона геодезических пунктов государственной геодезической сети, нивелирных пунктов государственной нивелирной сети и гравиметрических пунктов государственной гравиметрической сети

На территории Городского округа Подольск расположены следующие стационарные пункты наблюдения за состоянием окружающей природной среды Федерального государственного бюджетного учреждения «Центральное управление по гидрометеорологии

и мониторингу окружающей среды»:

1. Пункт наблюдений за загрязнением атмосферного воздуха № 1 Подольск (ул. Ленинградская, д. 4г); охранная зона пункта наблюдения – ЗОУИТ 50:55-6.19;
2. Пункт наблюдений за загрязнением атмосферного воздуха № 2 Подольск (ул. Кирова, д. 3а); охранная зона пункта наблюдения – ЗОУИТ 50:55-6.15;
3. Гидрологический пост II разряда Стрелковская фабрика – река Пахра – ЗОУИТ не установлен.

В соответствии с постановлением Правительства Российской Федерации от 17.03.2021 № 392 «Об утверждении Положения об охранной зоне стационарных пунктов наблюдений за состоянием окружающей среды, ее загрязнением, о признании утратившим силу постановления Правительства Российской Федерации от 27 августа 1999 г. № 972 и признании не действующим на территории Российской Федерации постановления Совета Министров СССР от 6 января 1983 г. № 19», охранная зона устанавливается для стационарных пунктов наблюдений, расположенных на земельных участках, которые находятся в постоянном (бессрочном) пользовании организаций, подведомственных Федеральной службе по гидрометеорологии и мониторингу окружающей среды (далее - организации наблюдательной сети), или на части акватории водного объекта.

Охранная зона устанавливается на срок существования стационарного пункта наблюдений.

Основанием прекращения существования охранной зоны является прекращение деятельности стационарного пункта наблюдений.

Границы охранной зоны не изменяются после их установления.

Решение об установлении охранной зоны принимается территориальным органом Федеральной службы по гидрометеорологии и мониторингу окружающей среды (далее – территориальный орган) по месту нахождения стационарного пункта наблюдений, для которого устанавливается охранная зона.

Принятие решения о прекращении существования охранной зоны не требуется.

Охранная зона считается установленной или прекращенной со дня внесения соответствующих сведений о границах охранной зоны в Единый государственный реестр недвижимости.

Предельные размеры охранной зоны составляют:

а) 100 метров во все стороны от места расположения приборов и оборудования стационарного пункта наблюдений – для стационарных пунктов наблюдений, на которых осуществляются гидрологические наблюдения или наблюдения за загрязнением атмосферного воздуха;

б) 200 метров - для прочих стационарных пунктов наблюдений.

В границах охранной зоны запрещается:

а) строительство объектов капитального строительства, возведение некапитальных строений и сооружений, размещение предметов и материалов, посадка деревьев и кустарников (далее - препятствия) на расстоянии менее или равном 10-кратной высоте препятствия вокруг стационарного пункта наблюдений, а для препятствий, образующих непрерывную полосу с общей угловой шириной более 10 градусов, - на расстоянии менее или равном 20-кратной максимальной высоте препятствия вокруг стационарного пункта наблюдений;

б) размещение источников искажения температурно-влажностного режима атмосферного воздуха (теплотрассы, котельные, трубопроводы, бетонные, асфальтовые и иные искусственные площадки, искусственные водные объекты, оросительные и осушительные системы, открытые источники огня, дыма);

в) проведение горных, геолого-разведочных и взрывных работ, а также земляных работ;

г) организация стоянки автомобильного и (или) водного транспорта, других механизмов, сооружение причалов и пристаней;

д) размещение источников электромагнитного и (или) иного излучения, создающего помехи для получения достоверной информации о состоянии окружающей среды, ее

загрязнении, а также стационарные и передвижные источники загрязнения атмосферного воздуха;

е) складирование удобрений, отходов производства и потребления.

Ограничения использования земельных участков являются едиными для всех охранных зон и не могут меняться в зависимости от характеристик стационарного пункта наблюдений.

3.3 Водоохранная зона, прибрежная защитная полоса

В соответствии с Водным кодексом Российской Федерации, для всех водотоков и водоёмов естественного происхождения вдоль уреза воды устанавливаются водоохранные зоны, основное назначение которых – защита водного объекта от загрязнения, засорения, заиления и истощения вод, а также сохранения среды обитания водных биологических ресурсов и других объектов животного и растительного мира.

Дополнительно в пределах водоохранных зон по берегам водоёмов выделяются прибрежные защитные полосы, представляющие собой территорию строгого ограничения хозяйственной деятельности.

Размер и режим использования водоохранных зон и прибрежных защитных полос устанавливается в соответствии с Водным кодексом Российской Федерации (статья 65).

Размер водоохранных зон, прибрежных защитных полос и береговых полос составляет для водных объектов, расположенных в Городском округе Подольск, составляет (таблица 3.3.1):

Таблица 3.3.1

Водный объект	Длина, км	Водоохранная зона, м /ЗОУИТ	Прибрежная защитная полоса/ ЗОУИТ
Пахра	135	200/ 50:00-6.2055	50/ 50:00-6.2053
Десна	91	200/-	50/-
Моча	52	200/ 50:00-6.2055	50/ 50:00-6.2053
Рожайка	55	200/ 50:00-6.1482	50/ 50:00-6.1479
Битца	24	100/ 50:00-6.1659	50/ 50:00-6.1660
Гвоздянка	14	100/50:00-6.2535	50/50:00-6.2536
Рогожка	12	100/ 50:00-6.2206	50/ 50:00-6.2190
Петрица	10	100/-	50/-
Жественка	5	50/ 50:00-6.2406	50/ 50:00-6.2426
Раковка	6	50/ 50:00-6.2364	50/ 50:00-6.2289
Рожай	5	50/50:00-6.2295	50/50:00-6.2284
Пустышка	3,8	50:00-6.2722	50:00-6.2741
Ручей Красная Горка	2	50/50:55-6.612	50/50:55-6.613
Река Безымянная	1,5	50/50:27-6.583	50/50:27-6.584
Ручей без названия (приток реки Пахры)	1,5	50/50:27-6.637	50/50:27-6.638
Ручей без названия (приток реки Пустышка)	Менее 1	50/50:00-6.3222	50/50:00-6.3223
Ручей без названия (приток реки Пустышка)	1,5	50/50:27-6.642	50/50:27-6.643
Безымянный правобережный приток реки Раковка	Менее 1	50/50:27-6.484	50/50:27-6.486
Безымянный левобережный приток реки Рогожка	1,5	50/50:27-6.552	50/50:27-6.553
Ручей без названия	Менее 1	50/50:27-6.633	50/50:27-6.634
Безымянный ручей (приток реки Рожайка)	1,5	50/50:00-6.3158	50/50:00-6.3163

Водный объект	Длина, км	Водоохранная зона, м /ЗОУИТ	Прибрежная защитная полоса/ ЗОУИТ
Безымянные ручьи протяженностью менее 10 км	Менее 10	50	50

В соответствии в водным кодексом РФ в границах водоохранных зон запрещаются:

1) использование сточных вод в целях повышения почвенного плодородия;

2) размещение кладбищ, объектов уничтожения биологических отходов, объектов размещения отходов производства и потребления, химических, взрывчатых, токсичных, отравляющих и ядовитых веществ (за исключением специализированных хранилищ аммиака, метанола, аммиачной селитры и нитрата калия на территориях морских портов, перечень которых утверждается Правительством Российской Федерации, за пределами границ прибрежных защитных полос), пунктов захоронения радиоактивных отходов, а также загрязнение территории загрязняющими веществами, предельно допустимые концентрации которых в водах водных объектов рыбохозяйственного значения не установлены;

3) осуществление авиационных мер по борьбе с вредными организмами;

4) движение и стоянка транспортных средств (кроме специальных транспортных средств), за исключением их движения по дорогам и стоянки на дорогах и в специально оборудованных местах, имеющих твердое покрытие, а также движения транспортных средств автомобильного транспорта на период создания объектов, предназначенных для осуществления рекреационной деятельности, в соответствии с частью 16.4 статьи 65 Водного кодекса РФ;

5) строительство и реконструкция автозаправочных станций, складов горюче-смазочных материалов (за исключением случаев, если автозаправочные станции, склады горюче-смазочных материалов размещены на территориях портов, инфраструктуры внутренних водных путей, в том числе баз (сооружений) для стоянки маломерных судов, объектов органов федеральной службы безопасности), станций технического обслуживания, используемых для технического осмотра и ремонта транспортных средств, осуществление мойки транспортных средств;

6) хранение пестицидов и агрохимикатов (за исключением хранения агрохимикатов в специализированных хранилищах, размещенных на территориях морских портов за пределами границ прибрежных защитных полос), применение пестицидов и агрохимикатов;

7) сброс сточных, в том числе дренажных, вод;

8) разведка и добыча общераспространенных полезных ископаемых (за исключением случаев, если разведка и добыча общераспространенных полезных ископаемых осуществляются пользователями недр, осуществляющими разведку и добычу иных видов полезных ископаемых, в границах предоставленных им в соответствии с законодательством Российской Федерации о недрах горных отводов и (или) геологических отводов на основании утвержденного технического проекта в соответствии со статьей 19.1 Закона Российской Федерации от 21.02.1992 № 2395-1 «О недрах»).

В границах водоохранных зон допускаются проектирование, строительство, реконструкция, ввод в эксплуатацию, эксплуатация хозяйственных и иных объектов при условии оборудования таких объектов сооружениями, обеспечивающими охрану водных объектов от загрязнения, засорения, заиления и истощения вод в соответствии с водным законодательством и законодательством в области охраны окружающей среды. Выбор типа сооружения, обеспечивающего охрану водного объекта от загрязнения, засорения, заиления и истощения вод, осуществляется с учетом необходимости соблюдения установленных в соответствии с законодательством в области охраны окружающей среды нормативов допустимых сбросов загрязняющих веществ, иных веществ и микроорганизмов. В целях настоящей статьи под сооружениями, обеспечивающими охрану водных объектов от загрязнения, засорения, заиления и истощения вод, понимаются:

1) централизованные системы водоотведения (канализации), централизованные ливневые системы водоотведения;

2) сооружения и системы для отведения (сброса) сточных вод в централизованные системы водоотведения (в том числе дождевых, талых, инфильтрационных, поливомоечных и дренажных вод), если они предназначены для приема таких вод;

3) локальные очистные сооружения для очистки сточных вод (в том числе дождевых, талых, инфильтрационных, поливомоечных и дренажных вод), обеспечивающие их очистку исходя из нормативов, установленных в соответствии с требованиями законодательства в области охраны окружающей среды и Водного кодекса Российской Федерации;

4) сооружения для сбора отходов производства и потребления, а также сооружения и системы для отведения (сброса) сточных вод (в том числе дождевых, талых, инфильтрационных, поливомоечных и дренажных вод) в приемники, изготовленные из водонепроницаемых материалов;

5) сооружения, обеспечивающие защиту водных объектов и прилегающих к ним территорий от разливов нефти и нефтепродуктов и иного негативного воздействия на окружающую среду.

Если на территории ведения гражданами садоводства или огородничества для собственных нужд, которая располагается в границах водоохранных зон, отсутствуют сооружения для очистки сточных вод, до момента их оборудования такими сооружениями и (или) подключения к централизованным системы водоотведения (канализации), централизованным ливневым системам водоотведения, допускается применение приемников, изготовленных из водонепроницаемых материалов, предотвращающих поступление загрязняющих веществ, иных веществ и микроорганизмов в окружающую среду.

На территориях, расположенных в границах водоохранных зон и занятых защитными лесами, особо защитными участками лесов, дополнительно действуют ограничения, предусмотренные установленными лесным законодательством правовым режимом защитных лесов, правовым режимом особо защитных участков лесов.

Строительство, реконструкция и эксплуатация специализированных хранилищ агрохимикатов, аммиака, метанола, аммиачной селитры и нитрата калия допускаются при условии оборудования таких хранилищ сооружениями и системами, предотвращающими загрязнение водных объектов.

В границах водоохранных зон допускается создание дорог необщего пользования, в том числе лесных дорог, для движения транспортных средств автомобильного транспорта на период создания объектов, предназначенных для осуществления рекреационной деятельности, при условии проведения мероприятий, направленных на предотвращение загрязнения, засорения водоохранных зон и *водных* объектов, заиления и истощения их вод, а также на сохранение среды обитания *водных* биологических ресурсов и других объектов животного и растительного мира (оборудование таких дорог деревянными настилами, бетонными плитами, подсыпка щебня или гравия). Такие дороги после того, как отпадет в них надобность, подлежат сносу, а земли, на которых они располагались, - рекультивации.

В границах прибрежных защитных полос дополнительно запрещаются:

1) распашка земель;

2) размещение отвалов размываемых грунтов;

3) выпас сельскохозяйственных животных и организация для них летних лагерей, ванн.

Установление границ водоохранных зон и границ прибрежных защитных полос *водных* объектов, включая обозначение на местности посредством специальных информационных знаков на территориях, используемых для рекреационных целей (туризма, физической культуры и спорта, организации отдыха и укрепления здоровья граждан, в том числе организации отдыха детей и их оздоровления), осуществляется в порядке, установленном Правительством Российской Федерации.

Частью 8 статьи 27 Земельного кодекса Российской Федерации от 25.10.2001 № 136-ФЗ установлено ограничение приватизация земельных участков в пределах береговой полосы, установленной в соответствии с Водным кодексом Российской Федерации.

Подлинное установление факта наличия (отсутствия) на территории береговых линий (границ водных объектов), границ водоохранных зон, прибрежных защитных полос, акваторий водных объектов, а также их гидравлической связи с иными водными объектами, не установленных Министерством экологии и природопользования Московской области, определяется по итогам проведения обследования специализированной организацией, обладающей лицензией Росгидромета на осуществление деятельности в области гидрометеорологии и в смежных с ней областях, включающей определение гидрологических характеристик окружающей среды, инженерно-геодезических изысканий и иных обследований.

3.4 Округ санитарной (горно-санитарной) охраны природных лечебных ресурсов

В Городском округе Подольск лечебно-оздоровительные местности, курорты и природные лечебные ресурсы отсутствуют, округа санитарной (горно-санитарной) охраны не установлены.

3.5 Зоны санитарной охраны источников питьевого и хозяйственно-бытового водоснабжения, а также устанавливаемые в случаях, предусмотренных Водным кодексом Российской Федерации, в отношении подземных водных объектов зоны специальной охраны

К источникам централизованного водоснабжения Городского округа Подольск относятся подземные воды.

Для источников централизованного водоснабжения – артезианских скважин организуются зоны санитарной охраны (ЗСО) в составе 3-х поясов согласно требованиям санитарных норм и правил СанПиН 2.1.4.1110-02 «Зоны санитарной охраны источников водоснабжения и водопроводов питьевого назначения».

Границы первого пояса ЗСО являются территорией водозаборного узла и ограждаются сплошным забором, озеленяются и благоустраиваются. Проводятся охранные мероприятия, общие для всех водопроводных сооружений, организуются асфальтированные подъезды к сооружениям, устья артезианских скважин герметизируются для исключения попадания через них атмосферных осадков и прочих загрязнений.

Границы второго пояса ЗСО подземного источника водоснабжения устанавливаются гидродинамическими расчётами, учитывающими время продвижения микробного загрязнения воды до водозабора, принимаемое в зависимости от климатических районов и защищённости подземных вод от 100 до 400 суток.

Граница третьего пояса ЗСО подземного источника водоснабжения определяется расчётом, учитывающим время продвижения химического загрязнения воды до водозабора, которое должно быть больше принятой продолжительности эксплуатации водозабора, но не менее 25 лет.

Мероприятия по второму и третьему поясам подземных источников включают:

- выявление, тампонирование или восстановление всех старых, бездействующих, дефектных или неправильно эксплуатируемых скважин, представляющих опасность в части возможности загрязнения водоносных горизонтов;
- бурение новых скважин и новое строительство, связанное с нарушением почвенного покрова, производится при обязательном согласовании с центром государственного санитарно-эпидемиологического надзора;
- запрещение закачки отработанных вод в подземные горизонты, подземного складирования твердых отходов и разработки недр земли;
- запрещение размещения складов горюче-смазочных материалов, ядохимикатов и минеральных удобрений, накопителей промстоков, шламохранилищ и других объектов, обусловливающих опасность химического загрязнения подземных вод. Размещение таких объектов допускается в пределах третьего пояса ЗСО только при использовании защищенных подземных вод, при условии выполнения специальных мероприятий по защите водоносного горизонта от загрязнения при

наличии санитарно-эпидемиологического заключения центра государственного санитарно-эпидемиологического надзора, выданного с учетом заключения органов геологического контроля;

- своевременное выполнение необходимых мероприятий по санитарной охране поверхностных вод, имеющих непосредственную гидрологическую связь с используемым водоносным горизонтом, в соответствии с гигиеническими требованиями к охране поверхностных вод.

Кроме мероприятий, указанных выше, в пределах второго пояса ЗСО подземных источников водоснабжения подлежат выполнению следующие дополнительные мероприятия:

- не допускается: размещение кладбищ, скотомогильников, полей ассенизации, полей фильтрации, навозохранилищ, силосных траншей, животноводческих и птицеводческих предприятий и других объектов, обусловливающих опасность микробного загрязнения подземных вод; применение удобрений и ядохимикатов; рубка леса главного пользования и реконструкции;
- выполнение мероприятий по санитарному благоустройству территории населенных пунктов и других объектов (оборудование централизованной канализацией, устройство водонепроницаемых выгребов, организация отвода поверхностного стока и др.).

В границах Городского округа Подольск установлены пояса ЗСО от следующих ВЗУ (таблица 3.5.1).

Таблица 3.5.1.

№	Название	Номер и срок действия лицензии	Ширина 1,2,3 поясов, м			Наименование недропользователя	Распоряжение министерства экологии и природопользования МО
1	Скважина №1	01.02.2024 МСК 021426 ВЭ	10	129,5	874,8	ООО «Дорстройсервис»	№ 535-РМ от 26.04.2024
2	Скважина № 1	09.04.2017 МСК 90285 ВР	10,5	С:74,0; Ю: 136 З: 105 В: 105	С:704 Ю: 3558 З: 2131 В: 2131	СНТ «Ордынцы»	№ 511-РМ от 23.04.2024
3	Скважина № 1	26.02.2020 № МСК 91266 ВЭ	3,5	61,2	432,9	СНТ № 10 ПМЗ	№ 1193-РМ от 03.11.2022
4	Скважина №1/ГВК 46246625	01.06. 2023 МСК 015138 ВЭ	4	40,7	288,0	ООО «Фомконтрол»	№2694-РМ от 12.12.2023
5	Скважина 467728	22.08.2022 МСК 006770 ВЭ	10,0	16,0	115,0	ООО «Люкс-Ойл»	№339-РМ от 15.03.2024
6	Скважина №1/ГВК - 46249599	15.01.2019 МСК 90662 ВР	12,53	70	496	ИП Доронина Е. Н.	№1021-РМ от 07.08.2020
7	Скважина № 1	14.04.2020 МСК 91407 ВЭ	8,0	57,0	384,0	СНТ «Флора»	№2542 -РМ от 08.11.2023
8	Скважина № 1	30.06.2020 № 91536 ВЭ	2,5	65,0	438,0	СНТ «Анис»	№ 1191-РМ от 03.11.2022
9	Скважина № 1	20.03.2021 № 91843 ВЭ	8,0	37,0	261,0	СНТ «Никулино»	№ 998-РМ от 09.09.2021
10	Скважина № 1/ГВК 46247111	30.08.2018 №90598 ВЭ	30,0	30,0	213,0	ООО «Прайт-Люкс-Т»	№1097-РМ от 05.10.2022
11	Скважины №1/ГВК – 46240020 И 2/ГВК 46240021	20.11.2018 № 90633 ВЭ	18,0	32,0	214,0	ООО «Лукойл Транс»	№816-РМ от 22.07.2022
12	Скважина 1 (С37/45 – 13 ГВК – 46248129) и скважина 2 (С38/45-13 ГВК – 46248130)	05.02.2019 № 90680 ВР	45,7*38,5*38,3*16,85*21,86*7,32	120,0	812,0	ООО «СтройИнвест»	№ 79- РМ от 20.01.2023
13	Скважины №№ 1 и 2	28.02.2023 № 018244 ВЭ	13,0	113,0	761, - скважина 1, 763 – скважина 2	ООО «МУЛЬТИКОЛД»	№ 899-РМ от 07. 06. 2023
14	Скважины ГВК 46246525 и ГВК 46246526	17.06.2021 № 91951 ВЭ	16,0	186,0	1313,0	ООО «Банк России»	№ 1320 –РМ от 06.10.2020

№	Название	Номер и срок действия лицензии	Ширина 1,2,3 поясов, м			Наименование недропользователя	Распоряжение министерства экологии и природопользования МО
15	Скважина №1	06.02.2023 МСК 012085 ВП	33*23,5*15*18,5*33	62,9	444,5	ИП Быкадоров А.В.	№ 1041-РМ от 13.08.2024
16	Скважины № 1э/ГВК46211492 и № 2э/ГВК46211493	16.06.2022 МСК 004323 ВР	41,4*44,8*39,3	97,5	689,4	ООО "Лого Груп"	№1440-РМ от 31.10.2024
17	Скважина №1	19.10.2021 МСК 92119 ВЭ	46,5*5*46*5,5	12	78,5	СНТ «№4 ПМЗ»	№ 1186-РМ от 10.09.2024
18	Скважины №1/ГВК-46249231 и №2	07.09.2023 МСК 018210	14,4х47,8х20,7х15,3х13,5х29,2 м	№1/ГВК-46249231 - 22,5 м, №2 - 22,3 м	№1/ГВК-46249231 - 152,2 м, №2 - 150,6 м	ООО "Мистраль Трейдинг"	№ 1756-РМ от 27.12.2024
19	Скважины № 1 (ГКВ-45209392) № 2 (П-291/ГВК-46209393)	09.07.2024 МСК 025595 ВЭ	48*64*47*54	147,2	865,3	ФГУП "РТРС "МРЦ"	№ 1232-РМ от 20.09.2024
20	Скважина №1	09.07.2024 МСК 025598 ВЭ	17,6*11,6*12,9*12,2	40	279	ТСН СНТ "Березка-2"	№ 1691-РМ от 20.12.2024
21	Скважина №120-Д	25.11.2021 МСК 92159 ВЭ	42*21*55,5*52	96	646	СНТ Лесная быль	№ 898-РМ от 10.07.2024
22	Скважина №1 (ГСС-01/2016)	МСК 90305	20*30	52	369	АО "ПромСооружение"	№ 787-РМ от 18.06.2024
23	Скважина № 1	МСК 91515 ВЭ	15*15	36,5	246	ООО "Сподумен"	№ 672-РМ от 02.07.2021
24	Скважина №1/75/ГВК-46219125, №10	04.05.2022 МСК 002878 ВР	18*25*23*25 м, 14*19*28*14*25*5*15*8 м	100, 102	706,6, 721,3	ООО "Монолит Девелопмент" (городской округ Чехов)	№ 61-РМ от 24.01.2025
25	Скважина № 1	МСК 002177 ВЭ	21,2*42*9*11*2,2*5,5*6,6*29,5	29	199	ТСН «Кедр»	№ 198-РМ от 09.02.2023
26	Скважина № 1	МСК 91969 ВП	78,6*80,1*69*88,7	75 м и 73 м - общий овал 150*162,8	506 и 492 м - общий овал 1012*1012,8	ООО "БАТИ ТОЛБИНО"	№ 64-РМ от 18.01.2023

3.6 Зоны затопления и подтопления

Для территории Городского округа Подольск зоны затопления и подтопления не установлены в соответствии с требованиями постановления Правительства Российской Федерации от 18.04.2014 № 360 «О зонах затопления, подтопления».

3.7 Санитарно-защитные зоны

В целях обеспечения безопасности населения и в соответствии с Федеральным законом от 30.03.1999 № 52-ФЗ «О санитарно-эпидемиологическом благополучии населения» вокруг объектов и производств, являющихся источниками воздействия на среду обитания и здоровье человека, устанавливается специальная территория с особым режимом использования (далее – санитарно-защитная зона (СЗЗ)), размер которой обеспечивает уменьшение воздействия загрязнения на атмосферный воздух (химического, биологического, физического) до значений, установленных гигиеническими нормативами, а для предприятий I и II класса опасности – как до значений, установленных гигиеническими нормативами, так и до величин приемлемого риска для здоровья населения. По своему функциональному назначению санитарно-защитная зона является защитным барьером, обеспечивающим уровень безопасности населения при эксплуатации объекта в штатном режиме.

Санитарно-защитная зона является обязательным элементом любого объекта, который является источником воздействия на среду обитания и здоровье человека и, таким образом, в интегральном виде характеризует степень влияния производственных и коммунальных объектов на население и окружающую среду

Содержание режима использования земельных участков в границах СЗЗ определено санитарно-эпидемиологическими правилами и нормативами СанПиН 2.2.1/2.1.1.1200-03 «Санитарно-защитные зоны и санитарная классификация предприятий, сооружений и иных объектов. Новая редакция», а также постановлением Правительства Российской Федерации от 03.03.2018 № 222 «Об утверждении Правил установления санитарно-защитных зон и использования земельных участков, расположенных в границах санитарно-защитных зон».

В Городском округе Подольск расположено более сотни предприятий с установленными СЗЗ. Сведения об установленных СЗЗ приводятся в таблице 2.3.1.

3.8 Приаэродромная территория

Развития аэропорта и исключения негативного воздействия оборудования аэродрома и полетов воздушных судов на здоровье человека и окружающую среду на прилегающих к аэропортам (аэродромам) территориях устанавливаются зоны с особыми условиями использования территории – приаэродромные территории (статьи 47 Воздушного кодекса Российской Федерации от 19.03.1997 № 60-ФЗ).

Приказом Федерального агентства воздушного транспорта от 13.10.2023 № 892-П «Об установлении приаэродромной территории аэродрома гражданской авиации Москва (Домодедово)» установлена приаэродромная территория аэродрома Москва (Домодедово) в составе 1-6 подзон.

Территория Городского округа Подольск частично расположена в границах 6-ой подзоны. В границах шестой подзоны запрещается размещать объекты, способствующие привлечению и массовому скоплению птиц, в том числе:

полигоны по захоронению и сортировке бытового мусора и отходов;

мусоросжигательные и мусороперерабатывающие заводы;

мусоросортировочные станции;

скотомогильники.

Допускается размещать в границах шестой подзоны объекты по обращению с твердыми коммунальными отходами, пищевыми и биологическими отходами в случае наличия заключения по результатам орнитологического исследования на предмет отсутствия факторов, способствующих привлечению и массовому скоплению птиц, и (или) достаточности мер защиты указанных объектов от привлечения и массового скопления птиц, проведенного в соответствии с пунктом 1(4) «Положения о приаэродромной территории и Правил разрешения

разногласий, возникающих между высшими исполнительными органами государственной власти субъектов российской федерации, уполномоченными Правительством Российской Федерации федеральными органами исполнительной власти и Федеральной службой по надзору в сфере защиты прав потребителей и благополучия человека при согласовании проекта акта об установлении приаэродромной территории и при определении границ седьмой подзоны приаэродромной территории», утвержденных постановлением Правительства Российской Федерации от 02.12.2017 № 1460.

Решением Управления Федеральной службы по надзору в сфере защиты прав потребителей и благополучия человека по Московской области от 27.12.2024 № 1/ПАТ установлена седьмая подзона приаэродромной территории аэродрома Москва (Домодедово).

Северо-восточная часть территории Городского округа Подольск попадает в седьмую подзону аэродрома Домодедово, зона 7.2 «Зона ограничения строительства» (внутренняя граница соответствует изолинии Ldn = 61 дБА, внешняя граница соответствует изолинии Lэкв. ночь= 45 дБА).

В границах зоны 7.2 «Зона ограничения строительства» не допускается размещение больниц, санаториев, жилых домов, домов отдыха, пансионатов, домов-интернатов для престарелых и инвалидов, общежитий, стационарных организаций социального обслуживания, организаций для детей-сирот и детей, оставшихся без попечения родителей, дошкольных образовательных организаций и общеобразовательных организаций, поликлиник, гостиниц, конференц-залов, библиотек, кафе, ресторанов, столовых, театров и концертных залов, многоцелевых залов, спортивных залов, магазинов, пассажирских залов аэропортов и вокзалов, предприятий бытового обслуживания без реализации шумозащитных мероприятий по исключению повышенного шумового воздействия, вызванного полетами воздушных судов.

Южная часть территории Городского округа Подольск располагается также в границах 30-км зоны от контрольной точки аэродрома Москва (Волосово).

Приаэродромная территория для аэродрома Москва (Волосово), соответствующая современным требованиям, установленным постановлением Правительства Российской Федерации от 02.12.2017 № 1460, в настоящее время не установлена.

В соответствии со статьёй 4 (пункт 3) Федерального закона от 01.07.2017 № 135-ФЗ «О внесении изменений в отдельные законодательные акты Российской Федерации в части совершенствования порядка установления и использования приаэродромной территории и санитарно-защитной зоны» до установления с первой по шестую подзон приаэродромной территории в порядке, предусмотренном Воздушным кодексом Российской Федерации, архитектурно-строительное проектирование, строительство, реконструкция объектов капитального строительства, размещение радиотехнических и иных объектов, которые могут угрожать безопасности полетов воздушных судов, создавать помехи в работе радиотехнического оборудования, установленного на аэродроме, объектов радиолокации и радионавигации, предназначенных для обеспечения полетов воздушных судов, в границах приаэродромных территорий или полос воздушных подходов на аэродромах, санитарно-защитных зон аэродромов должны осуществляться при условии согласования размещения этих объектов в срок не более чем тридцать дней:

1) с организацией, осуществляющей эксплуатацию аэродрома экспериментальной авиации, – для аэродрома экспериментальной авиации;

2) с организацией, уполномоченной федеральным органом исполнительной власти, в ведении которого находится аэродром государственной авиации, – для аэродрома государственной авиации;

3) с федеральным органом исполнительной власти, осуществляющим функции по оказанию государственных услуг и управлению государственным имуществом в сфере воздушного транспорта (гражданской авиации), – для аэродрома гражданской авиации.

В случае непредставления согласования размещения этих объектов или непредставления отказа в согласовании их размещения в установленный срок размещение объекта считается согласованным.

Указанное выше согласование осуществляется при наличии санитарно-эпидемиологического заключения федерального органа исполнительной власти, осуществляющего федеральный государственный санитарно-эпидемиологический надзор.

До установления приаэродромных территорий в порядке, предусмотренном Воздушным кодексом Российской Федерации, получение согласования, а также санитарно-эпидемиологического заключения не требуется при строительстве, реконструкции объектов капитального строительства на земельных участках, предназначенных для ведения личного подсобного хозяйства, ведения гражданами садоводства для собственных нужд индивидуального жилищного строительства, строительства гражданами гаражей для собственных нужд.

После установления приаэродромных территорий в порядке, предусмотренном Воздушным кодексом Российской Федерации, использование указанных земельных участков, и созданных на них объектов недвижимости, строительство новых объектов недвижимости осуществляются в соответствии с ограничениями, установленными в границах таких территорий, с учетом особенностей, предусмотренных федеральными законами.

4. ПРИРОДООХРАННЫЕ МЕРОПРИЯТИЯ

Комплексная оценка состояния окружающей среды дана на основе анализа современных характеристик отдельных компонентов окружающей среды и представляет собой завершающую стадию покомпонентной оценки современного состояния окружающей среды на территории Городского округа Подольск.

Основными природными и антропогенными факторами, определяющими экологические условия на территории округа и влияющими на динамику состояния окружающей среды, а так же налагающих планировочные ограничения на развитие территории являются пространственная структура и состав озелененных территорий и территориальная организация объектов природного комплекса; границы водоохранных и санитарно-защитных зон; локализация и структура зон шумового дискомфорта автомобильного, железнодорожного и авиационного транспорта; уровни загрязнения атмосферного воздуха (зоны расчетного превышения значений 1 ПДК) выбросами автотранспорта; границы регламентных и индивидуальных санитарно-защитных зон промышленных и коммунальных предприятий, инженерно-геологические и гидрогеологические условия территории.

1. Особенности геологического строения и гидрогеологической обстановки. Согласно инженерно-геологическому районированию, проведенному на основе данных о рельефе, геологических и гидрогеологических условиях, свойствах и несущей способности грунтов, инженерно-геологическим процессам, а также потребности в мероприятиях по инженерной подготовке территории выделены неблагоприятные районы для градостроительного освоения: древнеэрозионные долины вдоль рек Пахра, Моча, Десна, Рожайка и ее притока реки Рогожка, где юрские отложения размыты и известняки залегают непосредственно под четвертичными породами. Эти территории следует отнести к опасной в карстово-суффозионном отношении. На территории г. Подольска карстовые формы представлены воронками диаметром до 70 м и глубиной до 15 м, некоторые из которых залиты водой. В толще карбонатных пород Подольского известнякового карьера, расположенного на уровне 1-2 террасы реки Пахры, отмечаются крупные (до 2 м в поперечнике) карстовые полости, каверны и пласты доломитовой муки мощностью до 0,5 м.

Развитие вблизи поверхности потенциально суффозионных аллювиальных песков создает предпосылки для развития суффозионных процессов, что ведет к возможности развития поверхностных суффозионных проседаний.

Кроме того, в долинах рек городского округа характерны эрозионные процессы, а также процессы подтопления и заболачивания.

При новом строительстве основные мероприятия по защите геологической среды должны обеспечить:

- защиту зданий и сооружений от подтопления, что потребует применения дренажно-защитных мероприятий, как на этапе строительства, так и эксплуатации. На участках нового строительства, характеризующихся глубиной залегания грунтовых вод более 3 м, возможно образование сезонного переувлажнения, требующих четкой организации поверхностного стока и при необходимости выборочного заложения профилактических дренажей;
- защиту и охрану водных объектов и грунтовых вод от загрязнения, засорения и истощения в соответствии с водным законодательством в границах водоохранных зон;
- устойчивость строительных котлованов, а также состояние прилегающих зданий и сооружений при строительстве в условиях плотной сформировавшейся застройки;
- устойчивость сооружений, возводимых на насыпных грунтах и грунтах с пониженными свойствами «слабонесущие грунты основания»;
- защиту сооружений от вибрационного воздействия (вблизи железной дороги);

- избежание формирования суффозионных проседаний, выносов и провалов вдоль водонесущих трасс, что требует сопровождать прокладку и эксплуатацию коммуникаций комплексом конструктивно-технологических мероприятий;
- защиту подземных вод эксплуатационного горизонта от загрязнения, строительство вблизи водозаборных сооружений должно быть обеспечено соблюдением ограничений и специальных мероприятий в пределах ЗСО водозаборов;
- экологическую реабилитацию территорий – проведение комплексной оценки экологического состояния почв и грунтов при застраивании промышленных территорий, по результатам которой определить необходимость выполнения рекультивационных работ;
- защиту застраиваемых участков на склонах от проявления оползневых процессов, специального комплекса изысканий для изучения состояния склонов, с выполнением расчетов по оценке устойчивости и прогноз дальнейшего поведения склона, с разработкой рекомендаций по выбору и применению защитных противооползневых мероприятий;

2. Уровень фонового загрязнения атмосферы в городском округе, в особенности в г. Подольске, оценивается как повышенный. Средняя за год концентрация формальдегида превышала санитарную норму в 1,7 раза, диоксида азота достигала 1,0 ПДК. Максимальная концентрация оксида углерода составила 1,2 ПДК (в марте на посту 1). Максимальные разовые концентрации остальных загрязняющих веществ были ниже или равны 1,0 ПДК. Отмечался рост содержания формальдегида в теплый период года, бенз(а)пирена – в холодный период. Годовой ход других веществ выражен слабо. Основной вклад в загрязнение атмосферного воздуха вносит автомобильный транспорт.

Мероприятия по снижению загрязнения атмосферного воздуха выбросами автотранспорта следующие: установка в пределах жилой зоны экранов (стен) высотой 5-6 м, максимальное использование примагистральных территорий для развития озеленения. При этом следует учитывать способность определенных видов растений: противостоять чрезмерным газопылевым выбросам, создавать придорожный ландшафт, положительно действующий на восприятие водителем изменения дорожной обстановки, обеспечивать максимальную пылезащиту, снижение концентраций вредных веществ в атмосферном воздухе. Снижение концентраций загрязняющих веществ может достигать от 10 до 20% за зелеными насаждениями (в летнее время) и около 40% за экранами.

Увеличение пропускной способности улиц и автомобильных дорог при их реконструкции позволит значительно сократить объёмы выбросов автотранспорта за счёт оптимизации скоростного режима (минимальный объем выбросов наблюдается при средней скорости движения около 60 км/час).

3. В настоящее время значительная часть территории существующей жилой застройки Городского округа Подольск расположена в зонах интенсивного шумового воздействия авиационного, автомобильного и железнодорожного транспорта.

Проектируемые объекты в зонах шумового дискомфорта от железнодорожного и автотранспорта потребуют разработки специальных шумозащитных мероприятий. Основными мероприятиями по обеспечению благоприятной акустической обстановки на территории городского округа являются:

- проведение шумозащитного озеленения вдоль основных улиц и проездов;
- шумозащитное остекление на нормируемых фасадах зданий, расположенных в зоне акустического дискомфорта;
- размещение зданий-экранов, шумозащитных экранов вдоль источников транспортного шума;
- обеспечение организации и соблюдения режима санитарно-защитных зон промышленных предприятий и коммунальных объектов.

4. Важным фактором, определяющим условия освоения территории под все виды хозяйственного деятельности являются ограничения, накладываемые объектами, для которых устанавливаются санитарно-защитные зоны (СЗЗ). Рекомендуются следующие мероприятия:

- установление СЗЗ предприятий, внесение сведений о них в ЕГРН;
- благоустройство СЗЗ предприятий городского округа;
- размещение новых предприятий и коммунальных объектов и реконструкция существующих выполнять при наличии установленных СЗЗ;
- проведение комплексных мероприятий по приведению территории кладбищ в соответствие требованиям Федерального закона от 12.01.1996 № 8-ФЗ «О погребении и похоронном деле», СанПиН 2.2.1/2.1.1.1200-03 «Санитарно-защитные зоны и санитарная классификация предприятий, сооружений и иных объектов. Новая редакция», СанПиН 2.1.3684-21 «Санитарно-эпидемиологические требования к содержанию территорий городских и сельских поселений, к водным объектам, питьевой воде и питьевому водоснабжению населения, атмосферному воздуху, почвам, жилым помещениям, эксплуатации производственных, общественных помещений, организации и проведению санитарно-противоэпидемических (профилактических) мероприятий»;
- вновь возводимая и реконструируемая жилая застройка должна выполняться с повышенными требованиями к благоустройству и озеленению.

5. Поверхностные воды. Основной задачей при реализации мероприятий генерального плана в отношении охраны поверхностных вод является предотвращение загрязнения водных объектов. Рекомендуемыми мероприятиями по охране водных объектов являются:

- соблюдение режима водоохранных зон и прибрежных защитных полос водных объектов в соответствии с Водным кодексом Российской Федерации. Наиболее рациональным и безопасным видом деятельности в пределах водоохранных зон водных объектов является их благоустройство и озеленение, использование под рекреационные цели. При прочих видах использования территории водоохранных зон должны оборудоваться системами перехвата и очистки стоков до установленных нормативов;
- вынос в натуру водоохранных зон водных объектов;
- полный охват территории системами централизованного водоснабжения и канализации;
- строительство очистных сооружений поверхностного стока, размещаемых по бассейновому принципу и обеспечивающих очистку загрязненного поверхностного стока до показателей рыбохозяйственного водопользования;
- предварительная очистка производственных стоков на локальных очистных сооружениях перед сбросом в канализационные сети, использование систем оборотного и повторного водоснабжения на промышленных предприятиях;
- развитие систем водоотвода вдоль транспортных магистралей с высокой интенсивностью движения, проходящих по территории городского округа;
- благоустройство территории, устранение неконтролируемых свалок, расчистка овражно-балочной сети, очистка рек.

6. Подземные воды. Основными потенциальными проблемами в отношении подземных вод при реализации генерального плана является загрязнение водоносных горизонтов, используемых для хозяйственно-питьевого водоснабжения. Для предотвращения дальнейшего снижения уровней водоносных горизонтов, эксплуатируемых в целях питьевого водоснабжения, и загрязнения подземных вод необходимо:

- проведение водоотбора только в пределах утверждённых запасов, строгий учёт объёма водоотбора, мониторинг уровней подземных вод;

- организация зон санитарной охраны для всех сохраняемых и планируемых к размещению скважин и водозаборных узлов (независимо от их принадлежности), состоящих из трёх поясов: зоны строгого режима и зон ограничения, режим использования которых определён СанПиН 2.1.4.1110-02 «Зоны санитарной охраны источников водоснабжения и водопроводов питьевого назначения»;
- ликвидационный тампонаж скважин, выработавших свой срок;
- снижение потерь при подаче воды потребителям за счёт реконструкции изношенных участков существующих водопроводных сетей в населённых пунктах;
- снижение расходов питьевой воды на технологические нужды предприятий за счёт расширения системы технического водоснабжения;
- организация оборотного водоснабжения на промышленных предприятиях.

7. Система зеленых насаждений. Основными мероприятиями, направленными на сохранение зеленых насаждений городского округа являются:

- увеличение площади озелененных территорий общего пользования за счёт формирования новых объектов;
- комплексное озеленение жилых районов;
- создание защитных зеленых полос по границе с промышленными зонами и вдоль улично-дорожной сети;
- организация особо охраняемых природных территорий местного значения, содействие в организации объектов областного значения.

8. Обращение с отходами. Организация схемы обращения с отходами должна включать в себя следующие первоочередные мероприятия:

- полный охват территории городского округа планово-регулярной системой санитарной очистки;
- благоустройство мест временного контейнерного складирования твёрдых коммунальных отходов, оборудование площадок с твёрдым покрытием для временного хранения отходов за пределами первого и второго поясов зон санитарной охраны водозаборных сооружений и водоохранных зон поверхностных водных объектов;
- организация и максимальное использование раздельного сбора твёрдых коммунальных отходов с целью получения вторичных ресурсов и сокращение объёма выводимых на полигон отходов;
- актуализация Схемы санитарной очистки Городского округа Подольск с учётом мероприятий, определённых генеральным планом.

Разработка и внесение изменений в документы территориального планирования муниципальных образований Московской области

ВНЕСЕНИЕ ИЗМЕНЕНИЙ В ГЕНЕРАЛЬНЫЙ ПЛАН ГОРОДСКОГО ОКРУГА ПОДОЛЬСК МОСКОВСКОЙ ОБЛАСТИ

МАТЕРИАЛЫ ПО ОБОСНОВАНИЮ

ТОМ I

«ПЛАНИРОВОЧНАЯ И ИНЖЕНЕРНО-ТРАНСПОРТНАЯ ОРГАНИЗАЦИЯ ТЕРРИТОРИИ. СОЦИАЛЬНО-ЭКОНОМИЧЕСКОЕ ОБОСНОВАНИЕ»

Книга 1.

2025

КОМИТЕТ ПО АРХИТЕКТУРЕ И ГРАДОСТРОИТЕЛЬСТВУ
МОСКОВСКОЙ ОБЛАСТИ

Государственное автономное учреждение Московской области
«Научно-исследовательский и проектный институт градостроительства»
(ГАУ МО «НИиПИ градостроительства»)

143960, Московская область, г. Реутов, проспект Мира, д. 57, помещение III, тел: +7 (495) 242 77 07, niipi@mosreg.ru

Государственное задание
от 17.12.2025 № 834.10

ВНЕСЕНИЕ ИЗМЕНЕНИЙ В ГЕНЕРАЛЬНЫЙ ПЛАН ГОРОДСКОГО ОКРУГА ПОДОЛЬСК МОСКОВСКОЙ ОБЛАСТИ

МАТЕРИАЛЫ ПО ОБОСНОВАНИЮ

ТОМ I
«Планировочная и инженерно-транспортная организация территории. Социально-экономическое обоснование»

Книга 1.

И.о. директора **А.Н. Чуньков**
Руководитель Мастерской № 3 **Н.В. Макаров**
Нач. отдела № 1 Мастерской № 3 **И.В. Гордюхина**

2025

Архив. № подл | ФИО, подпись и дата | Взамен Арх.№ | ФИО, подпись и дата визирования Техотделом

Внесение изменений в Генеральный план городского округа Подольск Московской области

Состав

	Наименование документа
	Утверждаемая часть
Генеральный план	
	Положение о территориальном планировании
	Карта границ населённых пунктов, входящих в состав муниципального образования
	Карта функциональных зон муниципального образования
Приложение 1. Сведения о границах населённых пунктов, входящих в состав Городского округа Подольск (в электронном виде) Книга 1. Книга 2	
Приложение 2. Карта несогласованных вопросов внесения изменений в Генеральный план городского округа Подольск в части пересечения земельных участков с землями лесного фонда.	
Материалы по обоснованию	
Том I. Планировочная и инженерно-транспортная организация территории. Социально-экономическое обоснование. Книга 1 Текстовая часть.	
Том I. Планировочная и инженерно-транспортная организация территории. Социально-экономическое обоснование Книга 1 Графические материалы	
	Карта размещения муниципального образования в устойчивой системе расселения Московской области
	Карта существующего использования территории в границах муниципального образования
	Карта планируемого развития транспортной инфраструктуры в границах муниципального образования в части объектов федерального и регионального значения
	Карта планируемого развития транспортной инфраструктуры в границах муниципального образования в части объектов федерального и регионального значения – ***сведения ограниченного доступа***
	Карта зон с особыми условиями использования территории в границах муниципального образования
	Карта планируемого развития инженерных коммуникаций и сооружений в границах муниципального образования в части объектов федерального и регионального значения – ***сведения ограниченного доступа***
	Карта границ земель лесного фонда с отображением границ лесничеств и лесопарков
	Карта границ земель сельскохозяйственного назначения с отображением особо ценных сельскохозяйственных угодий и мелиорируемых земель
	Карта зон с особыми условиями использования территории в границах муниципального образования, в части приаэродромной территории
Том I. Планировочная и инженерно-транспортная организация территории. Социально-экономическое обоснование. Книга 2. Текстовая часть. Разделы: Трубопроводный транспорт и Развитие инженерной инфраструктуры - ***сведения ограниченного доступа***	

Том II. Охрана окружающей среды	
	Текстовая часть
	Графические материалы (карты):
	Карта границ зон негативного воздействия существующих и планируемых объектов капитального строительства
	Карта существующих и планируемых особо охраняемых природных территорий, зон санитарной охраны источников питьевого водоснабжения, водоохранных зон, прибрежных защитных полос, береговых полос водных объектов, зон затопления и подтопления
Том III. Объекты культурного наследия Книга 1.	
	Текстовая часть
	Графические материалы:
	Карта границ территорий, зон охраны и защитных зон объектов культурного наследия
Электронные материалы	
	Электронные материалы: текстовые материалы, графические материалы в формате PDF
Том III. Объекты культурного наследия Книга 2. ***сведения ограниченного доступа***	
	Текстовая часть
	Графические материалы:
	Карта границ территорий, зон охраны и защитных зон объектов культурного наследия и объектов археологии
Том IV. Основные факторы риска возникновения чрезвычайных ситуаций природного и техногенного характера - ***сведения ограниченного доступа***	
	Текстовая часть
	Графические материалы:
	Карта границ территорий, подверженных риску возникновения чрезвычайных ситуаций природного и техногенного характера и воздействия их последствий
Электронные материалы - ***сведения ограниченного доступа***	
	Электронные материалы: текстовые материалы, графические материалы в формате PDF

ТОМ I. «ПЛАНИРОВОЧНАЯ И ИНЖЕНЕРНО-ТРАНСПОРТНАЯ ОРГАНИЗАЦИЯ ТЕРРИТОРИИ. СОЦИАЛЬНО-ЭКОНОМИЧЕСКОЕ ОБОСНОВАНИЕ»

Текстовая часть

Книга 1.

ОГЛАВЛЕНИЕ

ВВЕДЕНИЕ....8
1. ОБЩИЕ СВЕДЕНИЯ....26
2. СВЕДЕНИЯ О ПЛАНАХ И ПРОГРАММАХ КОМПЛЕКСНОГО СОЦИАЛЬНО-ЭКОНОМИЧЕСКОГО РАЗВИТИЯ МУНИЦИПАЛЬНОГО ОБРАЗОВАНИЯ....27
3. ОБОСНОВАНИЕ ВЫБРАННОГО ВАРИАНТА ФУНКЦИОНАЛЬНО-ПЛАНИРОВОЧНОЙ ОРГАНИЗАЦИИ ТЕРРИТОРИИ НА ОСНОВЕ АНАЛИЗА ИСПОЛЬЗОВАНИЯ ТЕРРИТОРИЙ....31
3.1. Территория Городского округа Подольск в системе расселения Московской области....31
3.2. Структура землепользования....31
3.3. Функциональные зоны....33
3.3.1. Параметры планируемого развития зон жилого назначения....39
3.3.2. Параметры планируемого развития зон общественно-делового назначения....43
3.3.3. Параметры планируемого развития производственных зон, коммунально-складских зон, зон транспортной инфраструктуры....50
3.3.4. Параметры планируемого развития зон рекреационного назначения....58
3.3.5. Параметры планируемого развития зон сельскохозяйственного назначения....62
3.3.6. Параметры планируемого развития зон специального назначения....64
3.3.7. Параметры планируемого развития многофункциональных зон....66
3.3.8. Функционально-планировочный баланс территории....72
3.4. Социально-экономическое развитие....73
3.4.1. Население и трудовые ресурсы....73
3.4.2. Развитие жилых территорий....74
3.4.3. Сезонное население и развитие территорий, предназначенных для ведения садоводства и огородничества....77
3.4.4. Размещение объектов социально-культурного и коммунально-бытового обслуживания....77
3.4.4.1. Планируемое размещение объектов социально-культурного и коммунально-бытового обслуживания федерального значения....77
3.4.4.2. Планируемое размещение объектов социально-культурного и коммунально-бытового обслуживания регионального значения....78
3.4.4.2.1. Объекты здравоохранение....80
3.4.4.2.2. Объекты социального обслуживания....82
3.4.4.3. Потребность в объектах социально-культурного и коммунально-бытового обслуживания местного значения....83
3.4.4.3.1. Объекты образования....85
3.4.4.3.2. Объекты физической культуры и массового спорта....85
3.4.4.3.3. Объекты культуры и искусства....86
3.4.4.3.4. Места погребения....86
3.4.5. Развитие территорий производственно-коммунального, общественно-делового и рекреационно-спортивного назначения....87
3.5. Развитие транспортной инфраструктуры....88
3.5.1. Внешний транспорт....88
3.5.1.1. Железнодорожный транспорт....89
3.5.1.2. Рельсовый транспорт....93
3.5.1.3. Транспортно-пересадочные узлы....94
3.5.1.4. Автомобильные дороги....95

3.5.1.5. Воздушный транспорт 98
3.5.1.6. Водный транспорт 99
3.5.1.7. Трубопроводный транспорт 100
3.5.2. Транспортная инфраструктура в границах городского округа 100
3.5.2.1. Сеть автомобильных дорог и улично-дорожная сеть населенных пунктов 100
3.5.2.2. Организация пешеходного и велосипедного движения 176
3.5.2.3. Автомобильный транспорт 179
3.5.2.4. Сооружения и объекты для хранения и обслуживания транспортных средств 179
3.5.2.4.1. Объекты для постоянного хранения индивидуальных автотранспортных средств (гаражи и автостоянки) 179
3.5.2.4.2. Объекты технического сервиса автотранспортных средств 180
3.5.2.4.3. Объекты топливозаправочного комплекса 181
3.5.2.5. Общественный пассажирский транспорт 185
3.5.2.5.1. Пассажирские перевозки автомобильным транспортом 185
3.6. Планируемое развитие инженерной инфраструктуры 190
4. УТВЕРЖДЕННЫЕ ДОКУМЕНТАМИ ТЕРРИТОРИАЛЬНОГО ПЛАНИРОВАНИЯ РОССИЙСКОЙ ФЕДЕРАЦИИ, ДОКУМЕНТАМИ ТЕРРИТОРИАЛЬНОГО ПЛАНИРОВАНИЯ СУБЪЕКТА РОССИЙСКОЙ ФЕДЕРАЦИИ СВЕДЕНИЯ О ВИДАХ, НАЗНАЧЕНИИ И НАИМЕНОВАНИЯХ ПЛАНИРУЕМЫХ ДЛЯ РАЗМЕЩЕНИЯ НА ТЕРРИТОРИИ ГОРОДСКОГО ОКРУГА ПОДОЛЬСК ОБЪЕКТОВ ФЕДЕРАЛЬНОГО ЗНАЧЕНИЯ, ОБЪЕКТОВ РЕГИОНАЛЬНОГО ЗНАЧЕНИЯ; СВЕДЕНИЯ ОБ ИНВЕСТИЦИОННЫХ ПРОГРАММАХ СУБЪЕКТОВ ЕСТЕСТВЕННЫХ МОНОПОЛИЙ, ОРГАНИЗАЦИЙ КОММУНАЛЬНОГО КОМПЛЕКСА 191
4.1. Сведения об объектах, предусмотренных документами территориального планирования Российской Федерации 194
4.2. Сведения об объектах, предусмотренных документами территориального планирования регионального значения (Московской области) 197
4.3. Сведения об утверждённой документации по планировке территории планируемого размещения объектов 221
4.3.1. Сведения об утверждённой документации по планировке территории планируемого размещения объектов федерального значения 221
4.3.2. Сведения об утверждённой документации по планировке территории планируемого размещения объектов регионального значения (Московской области) 221
4.3.3. Сведения об утверждённой документации по планировке территории планируемого размещения объектов регионального значения (города Москвы) 224
4.3.4. Сведения об утверждённой документации по планировке территории планируемого размещения объектов местного (муниципального) значения 225
5. ПЕРЕЧЕНЬ ЗЕМЕЛЬНЫХ УЧАСТКОВ, ВКЛЮЧАЕМЫХ (ИСКЛЮЧАЕМЫХ) В (ИЗ) ГРАНИЦЫ (ГРАНИЦ) НАСЕЛЕННЫХ ПУНКТОВ 226
6. ХАРАКТЕРИСТИКИ ЗОН С ОСОБЫМИ УСЛОВИЯМИ ИСПОЛЬЗОВАНИЯ ТЕРРИТОРИЙ В СЛУЧАЕ, ЕСЛИ УСТАНОВЛЕНИЕ ТАКИХ ЗОН ТРЕБУЕТСЯ В СВЯЗИ С РАЗМЕЩЕНИЕМ ПЛАНИРУЕМЫХ ОБЪЕКТОВ 277
ПРИЛОЖЕНИЯ 279
Приложение 1. Технико-экономические показатели. Анализ существующего положения*. 279
Приложение 2. Финансово-экономическое обоснование стоимости мероприятий по обеспечению населения объектами социальной инфраструктуры регионального значения. 290
Приложение 3. Технико-экономические показатели. Проектные предложения 291

Приложение 4. Трансформация земель сельскохозяйственного назначения.....295
Приложение 5. Перечень земельных участков, в отношении которых Комитет лесного хозяйства Московской области утвердил акты об изменении документированной информации государственного лесного реестра.....313

Графические материалы:

1. Карта размещения муниципального образования в устойчивой системе расселения Московской области
2. Карта существующего использования территории в границах муниципального образования
3. Карта планируемого развития транспортной инфраструктуры в границах муниципального образования в части объектов федерального и регионального значения
4. Карта планируемого развития транспортной инфраструктуры в границах муниципального образования в части объектов федерального и регионального значения – сведения ограниченного доступа в данном томе не приводится
5. Карта зон с особыми условиями использования территории в границах муниципального образования
6. Карта планируемого развития инженерных коммуникаций и сооружений в границах муниципального образования в части объектов федерального и регионального значения – сведения ограниченного доступа в данном томе не приводится
7. Карта границ земель лесного фонда с отображением границ лесничеств и лесопарков
8. Карта границ земель сельскохозяйственного назначения с отображением особо ценных сельскохозяйственных угодий и мелиорируемых земель
9. Карта зон с особыми условиями использования территории в границах муниципального образования, в части приаэродромной территории

ВВЕДЕНИЕ

ТОМ I «Планировочная и инженерно-транспортная организация территории. Социально-экономическое обоснование» Книга 1 материалов по обоснованию выполнен в составе работ по подготовке проекта «Внесение изменений в Генеральный план городского округа Подольск Московской области», подготовленного Государственным автономным учреждением Московской области «Научно-исследовательский и проектный институт градостроительства» (ГАУ МО «НИиПИ градостроительства») на основании Государственного задания от 17.12.2025 № 834.10 в рамках выполнения работ в составе мероприятий Государственной программы Московской области «Архитектура и градостроительство Подмосковья» на 2023-2030 годы».

Состав генерального плана городского округа определен в соответствии со ст. 23 Градостроительного кодекса Российской Федерации.

В соответствии с частью 9 статьи 23 ГрК РФ предусматривается возможность установления законодательством субъектов Российской Федерации особенностей подготовки генерального плана:

- генеральный план городского округа может не содержать карту планируемого размещения объектов местного значения поселения или городского округа. В этом случае такая карта подлежит утверждению местной администрацией в порядке, установленном нормативным правовым актом органа государственной власти субъекта Российской Федерации;
- положение о территориальном планировании вместо сведений о видах, назначении и наименованиях планируемых для размещения объектов местного значения городского округа, об их основных характеристиках, местоположении может содержать сведения о потребности в указанных объектах местного значения без указания их основных характеристик и местоположения.

Данные особенности установлены в статье 13 Закона Московской области от 07.03.2007 № 36/2007-ОЗ «О Генеральном плане развития Московской области».

Действующий Генеральный план городского округа Подольск Московской области утверждён решением Совета депутатов городского округа Подольск от 20.12.2012 № 24/2 «Об утверждении Генерального плана городского округа Подольск Московская области» (с учётом внесённых изменений).

Документ территориального планирования разработан на расчётный срок – 2045 год, с выделением первой очереди реализации генерального плана - 2032 год.

Материалы проекта «Внесение изменений в Генеральный план городского округа Подольск Московской области» подготовлены в соответствии с нормативными правовыми актами Российской Федерации и Московской области в действующих редакциях на момент выпуска:

Градостроительный кодекс Российской Федерации;

Водный кодекс Российской Федерации;

Воздушный кодекс Российской Федерации;

Лесной кодекс Российской Федерации;

Земельный кодекс Российской Федерации;

Федеральный закон от 25.10.2001 № 137-ФЗ «О введении в действие Земельного кодекса Российской Федерации»;

Федеральный закон от 29.12.2004 № 191-ФЗ «О введении в действие Градостроительного кодекса Российской Федерации»;

Федеральный закон от 04.12.2006 № 201-ФЗ «О введении в действие Лесного кодекса Российской Федерации»;

Закон Российской Федерации от 01.04.1993 № 4730-1 «О Государственной границе Российской Федерации»;

Федеральный закон от 08.11.2007 № 257-ФЗ «Об автомобильных дорогах и о дорожной деятельности в Российской Федерации и о внесении изменений в отдельные законодательные акты Российской Федерации»;

Федеральный закон от 10.01.2002 № 7-ФЗ «Об охране окружающей среды»;

Федеральный закон от 31.03.1999 № 69-ФЗ «О газоснабжении в Российской Федерации»;

Федеральный закон от 14.03.1995 № 33-ФЗ «Об особо охраняемых природных территориях»;

Федеральный закон от 30.03.1999 № 52-ФЗ «О санитарно-эпидемиологическом благополучии населения»;

Федеральный закон от 12.01.1996 № 8-ФЗ «О погребении и похоронном деле»;

Федеральный закон от 25.06.2002 № 73-ФЗ «Об объектах культурного наследия (памятниках истории и культуры) народов Российской Федерации»;

Федеральный закон от 26.03.2003 № 35-ФЗ «Об электроэнергетике»;

Федеральный закон от 06.10.2003 № 131-ФЗ «Об общих принципах организации местного самоуправления в Российской Федерации»;

Федеральный закон от 10.01.1996 № 4-ФЗ «О мелиорации земель»;

Федеральный закон от 24.07.2002 № 101-ФЗ «Об обороте земель сельскохозяйственного назначения»;

Федеральный закон от 07.12.2011 № 416-ФЗ «О водоснабжении и водоотведении»;

Федеральный закон от 27.07.2010 № 190-ФЗ «О теплоснабжении»;

Закон Российской Федерации от 21.02.1992 № 2395-1 «О недрах»;

Федеральный закон от 23.02.1995 № 26-ФЗ «О природных лечебных ресурсах, лечебно-оздоровительных местностях и курортах»;

Федеральный закон от 20.12.2004 № 166-ФЗ «О рыболовстве и сохранении водных биологических ресурсов»;

Федеральный закон от 29.07.2017 № 280-ФЗ «О внесении изменений в отдельные законодательные акты Российской Федерации в целях устранения противоречий в сведениях государственных реестров и установления принадлежности земельного участка к определенной категории земель»;

Постановление Правительства Российской Федерации от 11.03.2010 № 138 «Об утверждении Федеральных правил использования воздушного пространства Российской Федерации»;

Постановление Правительства Российской Федерации от 30.05.2025 № 799 «О согласовании Федеральным агентством по рыболовству строительства и реконструкции объектов капитального строительства, внедрения новых технологических процессов и осуществления иной деятельности, оказывающей воздействие на водные биологические ресурсы и среду их обитания»;

Распоряжение Правительства Российской Федерации от 01.08.2016 № 1634-р «Об утверждении схемы территориального планирования Российской Федерации в области энергетики»;

Распоряжение Правительства Российской Федерации от 30.12.2024 № 4153-р «О Генеральной схеме размещения объектов электроэнергетики до 2042 года»;

Распоряжение Правительства Российской Федерации от 09.02.2012 № 162-р «Об утверждении перечней видов объектов федерального значения, подлежащих отображению на схемах территориального планирования Российской Федерации»;

Постановление Правительства Российской Федерации от 08.09.2017 № 1083 «Об утверждении Правил охраны магистральных газопроводов и о внесении изменений в Положение о представлении в федеральный орган исполнительной власти (его территориальные органы), уполномоченный Правительством Российской Федерации на осуществление государственного кадастрового учета, государственной регистрации прав, ведение Единого государственного реестра недвижимости и предоставление сведений,

содержащихся в Едином государственном реестре недвижимости, федеральными органами исполнительной власти, органами государственной власти субъектов Российской Федерации и органами местного самоуправления дополнительных сведений, воспроизводимых на публичных кадастровых картах»;

Постановление Правительства Российской Федерации от 03.03.2018 № 222 «Об утверждении Правил установления санитарно-защитных зон и использования земельных участков, расположенных в границах санитарно-защитных зон»;

Постановление Правительства Российской Федерации от 20.11.2000 № 878 «Об утверждении Правил охраны газораспределительных сетей»;

Постановление Правительства Российской Федерации от 18.11.2013 № 1033 «О порядке установления охранных зон объектов по производству электрической энергии и особых условий использования земельных участков, расположенных в границах таких зон»;

Постановление Правительства Российской Федерации от 24.02.2009 № 160 «О порядке установления охранных зон объектов электросетевого хозяйства и особых условий использования земельных участков, расположенных в границах таких зон»;

Постановление Правительства Российской Федерации от 26.08.2013 № 736 «О некоторых вопросах установления охранных зон объектов электросетевого хозяйства»;

Распоряжение Правительства Российской Федерации от 01.04.2026 № 714-р «Об утверждении схемы территориального планирования Российской Федерации в области федерального транспорта (железнодорожного, воздушного, морского, внутреннего водного транспорта) и автомобильных дорог федерального значения»;

Распоряжение Правительства Российской Федерации от 06.05.2015 № 816-р «Об утверждении схемы территориального планирования Российской Федерации в области федерального транспорта (в части трубопроводного транспорта)»;

Распоряжение Правительства РФ от 23.08.2024 № 2288-р «О внесении изменений в схему территориального планирования Российской Федерации в области федерального транспорта (в части трубопроводного транспорта), утв. распоряжением Правительства РФ от 06.05.2015 № 816-р»;

Распоряжение Правительства Российской Федерации от 26.02.2013 № 247-р «Об утверждении схемы территориального планирования Российской Федерации в области высшего образования»;

Распоряжение Правительства Российской Федерации от 15.11.2025 № 3321-р «Об утверждении схемы территориального планирования Российской Федерации в области здравоохранения»;

Постановление Главного государственного санитарного врача Российской Федерации от 14.03.2002 № 10 «О введении в действие санитарных правил и норм «Зоны санитарной охраны источников водоснабжения и водопроводов питьевого назначения. СанПиН 2.1.4.1110-02»;

Постановление Главного государственного санитарного врача Российской Федерации от 30.04.2010 № 45 «Об утверждении СП 2.1.4.2625-10»;

Приказ Минэкономразвития России от 09.01.2018 № 10 «Об утверждении Требований к описанию и отображению в документах территориального планирования объектов федерального значения, объектов регионального значения, объектов местного значения и о признании утратившим силу приказа Минэкономразвития России от 7 декабря 2016 г. № 793»;

Приказ Росреестра от 26.07.2022 № П/0292 «Об установлении формы графического описания местоположения границ населенных пунктов, территориальных зон, особо охраняемых природных территорий, зон с особыми условиями использования территории, формы текстового описания местоположения границ населенных пунктов, территориальных зон, требований к точности определения координат характерных точек границ населенных пунктов, территориальных зон, особо охраняемых природных территорий, зон с особыми условиями использования территории, формату электронного документа, содержащего

сведения о границах населенных пунктов, территориальных зон, особо охраняемых природных территорий, зон с особыми условиями использования территории»;

Постановление Правительства Российской Федерации от 18.04.2014 № 360 «О зонах затопления, подтопления»;

Приказ Минэнерго России от 24.12.2025 №19@ «Об утверждении изменений, вносимых в инвестиционную программу ПАО «Россети Московский регион» на 2025 – 2030 годы, утвержденную приказом Минэнерго России от 28.11.2024 №24@ Минэнерго России от 28.11.2024 №24@;

Приказ Министерства энергетики Российской Федерации от 25.10.2024 № 7@ «Об утверждении изменений, вносимых в инвестиционную программу ПАО «Федеральная сетевая компания – Россети» на 2020 – 2024 годы, утвержденную приказом Минэнерго России от 27.12.2019 № 36@, с изменениями, внесенными приказом Минэнерго России от 28.12.2023 № 37@»;

Приказ Росреестра от 01.08.2014 № П/369 «О реализации информационного взаимодействия при ведении государственного кадастра недвижимости в электронном виде»;

Приказ Минэкономразвития России от 06.05.2024 № 273 «Об утверждении Методических рекомендаций по разработке проектов схем территориального планирования муниципальных районов, генеральных планов городских округов, муниципальных округов, городских и сельских поселений (проектов внесения изменений в такие документы)»;

Приказ Госгортехнадзора России от 15.12.2000 № 124 «О Правилах охраны газораспределительных сетей»;

Приказ Минспорта России от 21.03.2018 № 244 «Об утверждении Методических рекомендаций о применении нормативов и норм при определении потребности субъектов Российской Федерации в объектах физической культуры и спорта»;

Приказ Минспорта России от 19.08.2021 № 649 «О рекомендованных нормативах и нормах обеспеченности населения объектами спортивной инфраструктуры»;

Постановление Главного государственного санитарного врача Российской Федерации от 25.09.2007 № 74 «О введении в действие новой редакции санитарно-эпидемиологических правил и нормативов СанПин 2.2.1/2.1.1.1200-03 «Санитарно-защитные зоны и санитарная классификация предприятий, сооружений и иных объектов»;

СП 42.13330.2016. Свод правил. Градостроительство. Планировка и застройка городских и сельских поселений. Актуализированная редакция СНиП 2.07.01-89*;

СП 36.13330.2012. Свод правил. Магистральные трубопроводы. Актуализированная редакция СНиП 2.05.06-85*;

Закон Московской области от 23.07.2003 № 96/2003-ОЗ «Об особо охраняемых природных территориях»;

Закон Московской области от 08.02.2018 № 11/2018-ОЗ «Об объектах культурного наследия (памятниках истории и культуры) в Московской области»;

Закон Московской области от 07.03.2007 № 36/2007-ОЗ «О Генеральном плане развития Московской области»;

Закон Московской области от 17.07.2007 № 115/2007-ОЗ «О погребении и похоронном деле в Московской области»;

Закон Московской области от 12.06.2004 № 75/2004-ОЗ «Об обороте земель сельскохозяйственного назначения на территории Московской области»;

Закон Московской области от 05.12.2014 № 164/2014-ОЗ «О видах объектов областного значения, подлежащих отображению на схемах территориального планирования Московской области, видах объектов местного значения муниципального образования Московской области, подлежащих отображению на генеральном плане муниципального образования Московской области»;

«Генеральная схема газоснабжения Московской области до 2030 года», разработанная ОАО «Газпром промгаз» при участии АО «Мособлгаз», одобренная

утвержденным решением Межведомственной комиссии по вопросам энергообеспечения Московской области от 14.11.2013 № 11;

Постановление Правительства Московской области от 30.12.2020 № 1069/43 «Об утверждении Региональной программы газификации жилищно-коммунального хозяйства, промышленных и иных организаций Московской области на период 2020-2024 годов»;

Совместная инвестиционная программа ПАО «Газпром» и Правительства Московской области: «Программа развития газоснабжения и газификации Московской области на период 2021-2025 годы, подписанная 18.11.2020 г. Губернатором Московской области Воробьевым А.Ю. и Председателем Правления ПАО «Газпром» Миллером А.Б.

Постановление Правительства Московской области от 11.07.2007 № 517/23 «Об утверждении Схемы территориального планирования Московской области – основных положений градостроительного развития»;

Постановление Правительства Московской области от 11.02.2009 № 106/5 «Об утверждении Схемы развития и размещения особо охраняемых природных территорий в Московской области»;

Постановление Правительства Московской области от 25.03.2016 № 230/8 «Об утверждении Схемы территориального планирования транспортного обслуживания Московской области»;

Постановление Правительства Московской области от 22.12.2016 № 984/47 «Об утверждении территориальной схемы обращения с отходами Московской области»;

Постановление Правительства Московской области от 20.03.2014 № 168/9 «О развитии транспортно-пересадочных узлов на территории Московской области»;

Постановление Правительства Московской области от 17.08.2015 № 713/30 «Об утверждении нормативов градостроительного проектирования Московской области»;

Постановление Правительства Московской области от 30.12.2014 № 1169/51 «Об утверждении Положения о подготовке проектов документов территориального планирования муниципальных образований Московской области и направлении их на утверждение в представительные органы местного самоуправления муниципальных округов, городских округов Московской области»;

Постановление Правительства Московской области от 15.03.2002 № 84/9 «Об утверждении списка памятников истории и культуры»;

Постановление Правительства Московской области от 25.09.2025 № 1235-ПП «Об утверждении нормативов минимальной обеспеченности населения Московской области площадью торговых объектов»;

Постановление Правительства Московской области от 28.12.2018 № 1023/45 «О Стратегии социально-экономического развития Московской области на период до 2030 года»;

Постановление Правительства Московской области от 04.10.2022 № 1056/35 «О досрочном прекращении реализации государственной программы Московской области «Безопасность Подмосковья» на 2017-2024 годы и утверждении государственной программы Московской области «Безопасность Подмосковья» на 2023-2028 годы»;

Постановление Правительства Московской области от 04.10.2022 № 1057/35 «О досрочном прекращении реализации государственной программы Московской области «Управление имуществом и финансами Московской области» на 2019-2025 годы и утверждении государственной программы Московской области «Управление имуществом и финансами Московской области» на 2023-2028 годы»;

Постановление Правительства Московской области от 04.10.2022 № 1058/35 «О досрочном прекращении реализации государственной программы Московской области «Здравоохранение Подмосковья» на 2019-2024 годы и утверждении государственной программы Московской области «Здравоохранение Подмосковья» на 2023-2030 годы»;

Постановление Правительства Московской области от 04.10.2022 № 1059/35 «О досрочном прекращении реализации государственной программы Московской области

«Цифровое Подмосковье» на 2018-2024 годы и утверждении государственной программы Московской области «Цифровое Подмосковье» на 2023-2030 годы»;

Постановление Правительства Московской области от 08.10.2025 № 1354-ПП/33 "О досрочном прекращении реализации государственной программы Московской области "Развитие институтов гражданского общества, повышение эффективности местного самоуправления и реализации молодежной политики в Московской области" на 2023 - 2027 годы и утверждении государственной программы Московской области "Развитие институтов гражданского общества, повышение эффективности местного самоуправления и реализации молодежной политики в Московской области" на 2026 - 2030 годы";

Постановление Правительства Московской области от 04.10.2022 № 1061/35 «О досрочном прекращении реализации государственной программы Московской области «Развитие инженерной инфраструктуры и энергоэффективности» на 2018-2026 годы и утверждении государственной программы Московской области «Развитие инженерной инфраструктуры и энергоэффективности» на 2023-2028 годы»;

Постановление Правительства Московской области от 04.10.2022 № 1064/35 «О внесении изменений в некоторые постановления Правительства Московской области в сфере образования, досрочном прекращении реализации государственной программы Московской области «Образование Подмосковья» на 2020-2026 годы и утверждении государственной программы Московской области «Образование Подмосковья» на 2023-2030 годы»;

Постановление Правительства Московской области от 04.10.2022 № 1065/35 «О досрочном прекращении реализации государственной программы Московской области «Социальная защита населения Московской области» на 2017-2024 годы и утверждении государственной программы Московской области «Социальная защита населения Московской области» на 2023-2030 годы»;

Постановление Правительства Московской области от 04.10.2022 № 1066/35 «О досрочном прекращении реализации государственной программы Московской области «Спорт Подмосковья» и утверждении государственной программы Московской области «Спорт Подмосковья» на 2023-2030 годы»;

Постановление Правительства Московской области от 04.10.2022 № 1067/35 «О досрочном прекращении реализации государственной программы Московской области «Культура Подмосковья» и утверждении государственной программы Московской области «Культура и туризм Подмосковья» на 2023-2030 годы»;

Постановление Правительства Московской области от 04.10.2022 № 1068/35 «О досрочном прекращении реализации государственной программы Московской области «Экология и окружающая среда Подмосковья» на 2017-2026 годы и утверждении государственной программы Московской области «Экология и окружающая среда Подмосковья» на 2023-2030 годы»;

Постановление Правительства Московской области от 04.10.2022 № 1069/35 «О досрочном прекращении реализации государственной программы Московской области «Развитие и функционирование дорожно-транспортного комплекса» на 2017-2026 годы и утверждении государственной программы Московской области «Развитие и функционирование дорожно-транспортного комплекса» на 2023-2029 годы»;

Постановление Правительства Московской области от 04.10.2022 № 1071/35 «О досрочном прекращении реализации государственной программы Московской области «Строительство объектов социальной инфраструктуры» и утверждении государственной программы Московской области «Строительство и капитальный ремонт объектов социальной инфраструктуры» на 2023-2030 годы»;

Постановление Правительства Московской области от 04.10.2022 № 1072/35 «О досрочном прекращении реализации государственной программы Московской области «Жилище» на 2017-2027 годы и утверждении государственной программы Московской области «Жилище» на 2023-2033 годы»;

Постановление Правительства Московской области от 04.10.2022 № 1073/35 «О досрочном прекращении реализации государственной программы Московской области «Архитектура и градостроительство Подмосковья» на 2017-2024 годы и утверждении государственной программы Московской области «Архитектура и градостроительство Подмосковья» на 2023-2030 годы»;

Постановление Правительства Московской области от 04.10.2022 № 1074/35 «О досрочном прекращении реализации государственной программы Московской области «Предпринимательство Подмосковья» на 2017-2024 годы и утверждении государственной программы Московской области «Предпринимательство Подмосковья» на 2023-2030 годы»;

Постановление Правительства Московской области от 04.10.2022 № 1075/35 «О досрочном прекращении реализации государственной программы Московской области «Сельское хозяйство Подмосковья» и утверждении государственной программы Московской области «Сельское хозяйство Подмосковья» на 2023-2030 годы»;

Постановление Правительства Московской области от 11.10.2022 № 1091/35 «О досрочном прекращении реализации государственной программы Московской области «Формирование современной комфортной городской среды» и утверждении государственной программы Московской области «Формирование современной комфортной городской среды» на 2023-2030 годы»;

Постановление Правительства Московской области от 28.03.2019 № 182/10 «Об утверждении государственной программы Московской области «Переселение граждан из аварийного жилищного фонда в Московской области»;

Постановление Правительства Московской области от 08.10.2025 № 1355-ПП/33 «Об утверждении государственной программы Московской области «Чистый регион» на 2026-2030 годы»;

Решение исполнительных комитетов Московского городского и областного Советов народных депутатов от 17.04.1980 № 500-1143 «Об утверждении проекта установления красных линий границ зон санитарной охраны источников водоснабжения г. Москвы в границах ЛПЗП»;

Постановление Правительства Москвы и Правительства Московской области от 17.12.2019 № 1705-ПП/970/44 «О зонах санитарной охраны источников питьевого и хозяйственно-бытового водоснабжения на территории города Москвы и Московской области»;

Распоряжение Министерства культуры и туризма Московской области от 17.09.2025 №17РВ-156 «Об утверждении Методических рекомендаций о применении нормативов и норм ресурсной обеспеченности населения, выраженных в натуральных показателях, в целях реализации полномочий Министерства культуры и туризма Московской области и органов местного самоуправления Московской области в сфере культуры»;

Приказ министра энергетики Московской области от 18.12.2019 № 105 «Об инвестиционных программах субъектов электроэнергетики, реализуемых на территории Московской области»;

Приказ министра энергетики Московской области от 16.12.2021 № 48 «Об утверждении изменений, вносимых в инвестиционную программу акционерного общества «Московская областная энергосетевая компания»;

Приказ министра энергетики Московской области от 18.11.2022 № 53 «Об утверждении изменений, вносимых в инвестиционную программу акционерного общества «Московская областная энергосетевая компания» на 2020-2024 годы»;

Приказ министра энергетики Московской области от 09.12.2024 № 120 «Об утверждении изменений, вносимых в инвестиционную программу акционерного общества «Московская областная энергосетевая компания» на 2025 – 2029 годы»;

Постановление Правительства Московской области от 20.12.2004 № 778/50 «Об утверждении Программы Правительства Московской области «Развитие газификации в Московской области до 2035 года»;

Постановление Правительства Московской области от 07.07.2025 № 784-ПП «О внесении изменений в Программу Правительства Московской области «Развитие газификации в Московской области до 2035 года»;

Постановление Правительства Московской области от 25.10.2024 № 1289-ПП «О внесении изменений в постановление Правительства Московской области от 20.12.2004 № 778/50 «Об утверждении Программы Правительства Московской области «Развитие газификации в Московской области до 2031 года»;

Постановление Губернатора Московской области от 29.04.2022 № 145-ПГ «Об утверждении схемы и программы перспективного развития электроэнергетики Московской области на период 2023-2027 годов»;

Приказ Министерства энергетики Российской Федерации от 28.11.2025 № 1553 «Об утверждении схемы и программы развития электроэнергетических систем России на 2026-2031 годы»;

Решение Мособлисполкома от 25.01.1990 № 49/3 «О дополнительной постановке под государственную охрану памятников истории и искусства»;

Постановление Правительства Московской области от 27.09.2013 № 771/43 «Об утверждении Перечня исторических поселений, имеющих особое значение для истории и культуры Московской области»;

Постановление Госгортехнадзора Российской Федерации от 22.04.1992 № 9 и Минтопэнерго Российской Федерации от 29.04.1992 «Правила охраны магистральных трубопроводов»;

Постановление Госгортехнадзора Российской Федерации от 23.11.1994 № 61 «О распространении «Правил охраны магистральных трубопроводов» на магистральные аммиакопроводы»;

Закон Московской области от 24.07.2014 № 106/2014-ОЗ «О перераспределении полномочий между органами местного самоуправления муниципальных образований Московской области и органами государственной власти Московской области»;

Постановление Правительства Российской Федерации от 27.12.2004 № 861 «Об утверждении Правил недискриминационного доступа к услугам по передаче электрической энергии и оказания этих услуг, Правил недискриминационного доступа к услугам по оперативно-диспетчерскому управлению в электроэнергетике и оказания этих услуг, Правил недискриминационного доступа к услугам коммерческого оператора оптового рынка и оказания этих услуг и Правил технологического присоединения энергопринимающих устройств потребителей электрической энергии, объектов по производству электрической энергии, а также объектов электросетевого хозяйства, принадлежащих сетевым организациям и иным лицам, к электрическим сетям»;

Постановление Главного государственного санитарного врача Российской Федерации от 28.01.2021 № 3 «Об утверждении санитарных правил и норм СанПиН 2.1.3684-21 «Санитарно-эпидемиологические требования к содержанию территорий городских и сельских поселений, к водным объектам, питьевой воде и питьевому водоснабжению, атмосферному воздуху, почвам, жилым помещениям, эксплуатации производственных, общественных помещений, организации и проведению санитарно-противоэпидемических (профилактических) мероприятий»;

СП 51.13330.2011. Свод правил. Защита от шума. Актуализированная редакция СНиП 23-03-2003;

СП 158.13330.2014. Свод правил. Здания и помещения медицинских организаций. Правила проектирования;

Постановление Главного государственного санитарного врача Российской Федерации от 28.01.2021 № 2 «Об утверждении санитарных правил и норм СанПиН 1.2.3685-21 «Гигиенические нормативы и требования к обеспечению безопасности и (или) безвредности для человека факторов среды обитания»;

Постановление Правительства Московской области от 05.08.2008 № 653/26 «О Перечне автомобильных дорог общего пользования регионального или межмуниципального значения Московской области»;

Постановление Правительства Московской области от 26.02.2024 №158-ПП «Об утверждении Стандарта обеспечения временными местами проживания работников, не имеющих постоянного места жительства на территории Московской области»;

Постановление Совмина РСФСР от 30.08.1960 № 1327 «О дальнейшем улучшении дела охраны памятников культуры в РСФСР»;

Постановление Совмина РСФСР от 04.12.1974 № 624 «О дополнении и частичном изменении Постановления Совета Министров РСФСР от 30 августа 1960 г. № 1327 «О дальнейшем улучшении дела охраны памятников культуры в РСФСР»;

Приказ Минкультуры России от 04.04.2023 № 839 «Об утверждении перечня исторических поселений, имеющих особое значение для истории и культуры Российской Федерации»;

Постановление Правительства Московской области от 26.12.2022 № 1444/47 «Об утверждении прогноза социально-экономического развития Московской области на долгосрочный период до 2036 года»;

Постановление Правительства Российской Федерации от 12.09.2015 № 972 «Об утверждении Положения о зонах охраны объектов культурного наследия (памятников истории и культуры) народов Российской Федерации и о признании утратившими силу отдельных положений нормативных правовых актов Правительства Российской Федерации»;

Закон Российской Федерации от 14.01.1993 № 4292-1 «Об увековечении памяти погибших при защите Отечества»;

Федеральный закон от 19.05.1995 № 80-ФЗ «Об увековечении Победы советского народа в Великой Отечественной войне 1941 - 1945 годов»;

Приказ Росавиации от 13.10.2023 № 892-П «Об установлении приаэродромной территории аэродрома гражданской авиации Москва (Домодедово)»;

Решение Управления Федеральной службы по надзору в сфере защиты прав потребителей и благополучия человека по Московской области от 27.12.2024 № 1/ПАТ «Об установлении седьмой подзоны приаэродромной территории аэродрома Москва (Домодедово)»;

Закон Московской области от 22.05.2015 № 81/2015-ОЗ «О преобразовании городского округа Подольск, городского округа Климовск, городского поселения Львовский Подольского муниципального района, сельского поселения Дубровицкое Подольского муниципального района, сельского поселения Лаговское Подольского муниципального района и сельского поселения Стрелковское Подольского муниципального района, о статусе и установлении границы вновь образованного муниципального образования»;

Распоряжение Минкультуры Московской области от 25.11.2008 № 605-Р «Об осуществлении государственного учета выявленных объектов культурного наследия, расположенных на территории Московской области»;

Распоряжение Комитета по культуре Московской области от 08.12.2014 № 14РВ-168 «Об осуществлении государственного учета выявленных объектов культурного наследия, расположенных на территории Московской области»;

Приказ Минкультуры России от 06.09.2022 № 1549 «О включении выявленного объекта культурного наследия «Поле Молодинской битвы 1572 г.» в единый государственный реестр объектов культурного наследия (памятников истории и культуры) народов Российской Федерации в качестве объекта культурного наследия федерального значения «Поле Молодинской битвы», 1572 г. (Московская область, городской округ Чехов, село Молоди) и утверждении границ его территории»;

Распоряжение Минкультуры Московской области 30.12.2008 № 661-Р (ред. от 30.12.2010) «Об утверждении границы территории и режима использования территории объекта культурного наследия федерального значения - усадьбы Ивановское, XVIII-XIX вв.,

в городе Подольске Московской области»;

Распоряжение Минкультуры Московской области от 30.07.2009 № 279-Р «Об утверждении границы территории и режима использования территории объекта культурного наследия федерального значения - усадьбы «Дубровицы, XVIII в.» в поселке Дубровицы сельского поселения Дубровицкое Подольского муниципального района Московской области»;

Распоряжение Минкультуры Московской области от 29.10.2009 № 358-Р «Об утверждении границы территории и режима использования территории объекта культурного наследия регионального значения - усадьбы «Фон-Мекк Н.Ф., в которой в 1884-1885 гг. жил композитор Чайковский Петр Ильич» в городе Подольске Московской области».

Распоряжение Министерства культуры Московской области от 12.05.2010 № 154-Р (ред. от 08.02.2011) «Об утверждении границы территории и режима использования территории объекта культурного наследия регионального значения - церкви Воскресения Господня в городе Подольске Московской области»;

Распоряжение Главного управления культурного наследия Московской области от 14.11.2016 № 46РВ-316 «О включении в единый государственный реестр объектов культурного наследия (памятников истории и культуры) народов Российской Федерации выявленного объекта культурного наследия – «Дом с лавкой Щекиных, 2-я пол. XIX - нач. XX вв.", расположенного по адресу: Московская область, городской округ Подольск, город Подольск, проспект Ленина, дом 92, в качестве объекта культурного наследия местного (муниципального) значения и утверждении границы и режима использования его территории»;

Распоряжение Главного управления культурного наследия Московской области от 14.11.2016 № 46РВ-317 «О включении в единый государственный реестр объектов культурного наследия (памятников истории и культуры) народов Российской Федерации выявленного объекта культурного наследия - "Жилой дом купца Щекина-Юркина, сер. XIX - 2-я пол. XIX вв.», расположенного по адресу: Московская область, городской округ Подольск, город Подольск, проспект Ленина, дом 110, в качестве объекта культурного наследия местного (муниципального) значения и утверждении границы и режима использования его территории»;

Распоряжение Главного управления культурного наследия Московской области от 14.11.2016 № 46РВ-318 «О включении в единый государственный реестр объектов культурного наследия (памятников истории и культуры) народов Российской Федерации выявленного объекта культурного наследия – «Жилой дом Белоджаевой Н.И., 1896 г.", расположенного по адресу: Московская область, городской округ Подольск, город Подольск, проспект Ленина, дом 41, в качестве объекта культурного наследия местного (муниципального) значения и утверждении границы и режима использования его территории»;

Распоряжение Главного управления культурного наследия Московской области от 14.11.2016 № 46РВ-319 "О включении в единый государственный реестр объектов культурного наследия (памятников истории и культуры) народов Российской Федерации выявленного объекта культурного наследия - "Дом П.И. Щекина, 1875 г.", расположенного по адресу: Московская область, городской округ Подольск, город Подольск, проспект Ленина, дом 96/10, в качестве объекта культурного наследия местного (муниципального) значения и утверждении границы и режима использования его территории»;

Распоряжение Главного управления культурного наследия Московской области от 14.11.2016 № 46РВ-320 "О включении в единый государственный реестр объектов культурного наследия (памятников истории и культуры) народов Российской Федерации выявленного объекта культурного наследия - "Жилой дом служащих завода "Компания Зингер", 1914 г.", расположенного по адресу: Московская область, городской округ Подольск, город Подольск, улица Большая Серпуховская, дом 31, в качестве объекта культурного наследия местного (муниципального) значения и утверждении границы и

режима использования его территории»;

Распоряжение Главного управления культурного наследия Московской области от 14.11.2016 № 46РВ-321 "О включении в единый государственный реестр объектов культурного наследия (памятников истории и культуры) народов Российской Федерации выявленного объекта культурного наследия - "Жилой дом купца Щекина-Кашеварова, сер. XIX - нач. XX вв.", расположенного по адресу: Московская область, городской округ Подольск, город Подольск, проспект Ленина, дом 108, в качестве объекта культурного наследия местного (муниципального) значения и утверждении границы и режима использования его территории".

Распоряжение Главного управления культурного наследия Московской области от 14.11.2016 № 46РВ-322 "О включении в единый государственный реестр объектов культурного наследия (памятников истории и культуры) народов Российской Федерации выявленного объекта культурного наследия - "Жилой дом служащих завода "Компания Зингер", 1910-е гг.", расположенного по адресу: Московская область, городской округ Подольск, город Подольск, улица Большая Серпуховская, дом 29, в качестве объекта культурного наследия местного (муниципального) значения и утверждении границы и режима использования его территории";

Распоряжение Главного управления культурного наследия Московской области от 14.04.2017 № 45РВ-185 «О включении в единый государственный реестр объектов культурного наследия (памятников истории и культуры) народов Российской Федерации выявленного объекта культурного наследия - «Жилой дом купца М.А. Солодкова, кон. XIX в.», расположенного по адресу: Московская область, городской округ Подольск, город Подольск, улица Карла Маркса, дом 33, в качестве объекта культурного наследия местного (муниципального) значения и утверждении границы и режима использования его территории»;

Распоряжение Главного управления культурного наследия Московской области от 14.04.2017 № 45РВ-186 «О включении в единый государственный реестр объектов культурного наследия (памятников истории и культуры) народов Российской Федерации выявленного объекта культурного наследия – «Флигель усадьбы В.П. Кедровой, кон. XIX – нач. XX вв.», расположенного по адресу: Московская область, городской округ Подольск, город Подольск, проспект Ленина, дом 45, в качестве объекта культурного наследия местного (муниципального) значения и утверждении границы и режима использования его территории»;

Распоряжение Главного управления культурного наследия Московской области от 25.06.2018 № 32РВ-224 «О включении в единый государственный реестр объектов культурного наследия (памятников истории и культуры) народов Российской Федерации выявленного объекта культурного наследия "Магазин Общества потребителей завода "Компания Зингер", 1913 г.", расположенного по адресу: Московская область, городской округ Подольск, город Подольск, Революционный проспект, дом 50/34, в качестве объекта культурного наследия местного (муниципального) значения и утверждении границы и режима использования его территории и предмета охраны»;

Распоряжение Главного управления культурного наследия Московской области от 25.06.2018 № 32РВ-225 "О включении в единый государственный реестр объектов культурного наследия (памятников истории и культуры) народов Российской Федерации выявленного объекта культурного наследия "Госпитальное и родильное отделения земской больницы, 1880-1882 гг.", расположенного по адресу: Московская область, городской округ Подольск, город Подольск, улица Кирова, дом 38, строение 2, в качестве объекта культурного наследия местного (муниципального) значения и утверждении границы и режима использования его территории и предмета охраны»;

Распоряжение Главного управления культурного наследия Московской от 25.06.2018 № 32РВ-226 "О включении в единый государственный реестр объектов культурного наследия (памятников истории и культуры) народов Российской Федерации выявленного

объекта культурного наследия "Училище реальное, 1912 г.", расположенного по адресу: Московская область, городской округ Подольск, город Подольск, улица Большая Серпуховская, дом 2/24, в качестве объекта культурного наследия местного (муниципального) значения и утверждении границы и режима использования его территории и предмета охраны»;

Распоряжение Главного управления культурного наследия Московской области от 25.06.2018 № 32РВ-227 "О включении в единый государственный реестр объектов культурного наследия (памятников истории и культуры) народов Российской Федерации выявленного объекта культурного наследия "Дом жилой К.Д. Артемьевой, кон. XIX - нач. XX в.", расположенного по адресу: Московская область, городской округ Подольск, город Подольск, проспект Ленина, дом 43, в качестве объекта культурного наследия местного (муниципального) значения и утверждении границы и режима использования его территории и предмета охраны»;

Распоряжение Главного управления культурного наследия Московской области от 25.06.2018 № 32РВ-228 «О включении в единый государственный реестр объектов культурного наследия (памятников истории и культуры) народов Российской Федерации выявленного объекта культурного наследия "Дом персонала земской больницы, 1910-е гг.», расположенного по адресу: Московская область, городской округ Подольск, город Подольск, улица Кирова, дом 38, строение 10, в качестве объекта культурного наследия местного (муниципального) значения и утверждении границы и режима использования его территории и предмета охраны»;

Распоряжение Главного управления культурного наследия Московской области от 25.06.2018 № 32РВ-229 «О включении в единый государственный реестр объектов культурного наследия (памятников истории и культуры) народов Российской Федерации выявленного объекта культурного наследия «Приемный покой земской больницы, 1910-е гг.», расположенного по адресу: Московская область, городской округ Подольск, город Подольск, улица Кирова, дом 38, строение 9, в качестве объекта культурного наследия местного (муниципального) значения и утверждении границы и режима использования его территории и предмета охраны»;

Распоряжение Главного управления культурного наследия Московской от 25.06.2018 № 32РВ-230 "О включении в единый государственный реестр объектов культурного наследия (памятников истории и культуры) народов Российской Федерации выявленного объекта культурного наследия "Дом жилой завода "Компания Зингер", между 1912 и 1916 гг.", расположенного по адресу: Московская область, городской округ Подольск, город Подольск, улица Большая Серпуховская, дом 33, в качестве объекта культурного наследия местного (муниципального) значения и утверждении границы и режима использования его территории и предмета охраны";

Распоряжение Главного управления культурного наследия Московской области от 25.06.2018 № 32РВ-231 "О включении в единый государственный реестр объектов культурного наследия (памятников истории и культуры) народов Российской Федерации выявленного объекта культурного наследия "Дом жилой завода "Компания Зингер", между 1914 и 1916 гг.", расположенного по адресу: Московская область, городской округ Подольск, город Подольск, улица Большая Серпуховская, дом 35, в качестве объекта культурного наследия местного (муниципального) значения и утверждении границы и режима использования его территории и предмета охраны";

Распоряжение Главного управления культурного наследия Московской области от 28.02.2020 № 35РВ-57 "Об утверждении границы территории и режима использования территории объекта культурного наследия регионального значения "Церковь Иоанна Богослова, 1892-1896 гг.", расположенного по адресу: Московская область, городской округ Подольск, село Сынково";

Распоряжение Главного управления культурного наследия Московской области от 28.02.2020 № 35РВ-58 «Об утверждении границы территории и режима использования

территории объекта культурного наследия регионального значения "Усадьба "Сынково": парк, XIX в.", расположенного по адресу: Московская область, городской округ Подольск, село Сынково";

Распоряжение Главного управления культурного наследия Московской области от 28.02.2020 № 35РВ-97 "Об утверждении границы территории и режима использования территории объекта культурного наследия регионального значения "Усадьба Воробьёвых, XIX в.: главный дом; служебные корпуса №1, 2, 3; церковь; часовня; конюшня; парк», расположенного по адресу: Московская область, Городской округ Подольск, посёлок Лесные поляны, строения 1, 2, 3, 4, 5,6»;

Распоряжение Главное управление культурного наследия Московской области от 09.10.2020 № 35РВ-286 «Об утверждении границы территории и режима использования территории объекта культурного наследия регионального значения «Церковь Святой Троицы, 1815-1820 гг.», расположенного по адресу: Московская область, городской округ Подольск, деревня Коледино, дом 61а»;

Распоряжение Главного управления культурного наследия Московской области от 01.10.2021 № 34РВ-267 «Об утверждении границы территории и режима использования территории выявленного объекта культурного наследия «Селище «Подол 3», XVI – XIX вв.»;

Распоряжение Главного управления культурного наследия Московской области от 30.11.2021 № 34РВ-312 «Об утверждении границы территории и режима использования территории объекта культурного наследия федерального значения «Усадьба Поливаново (Разумовских), XVIII-XIX вв.», расположенного по адресу: Московская область, городской округ Подольск, микрорайон Дубровицкий, поселок Поливаново».

Распоряжение Главного управления культурного наследия Московской области от 22.12.2021 № 34РВ-373 «Об утверждении границы территории и режима использования территории объекта культурного наследия регионального значения "Церковь Ильинская, 1753 г.", расположенного по адресу: Московская область, городской округ Подольск, деревня Лемешово, дом 30»;

Распоряжение Главного управления культурного наследия Московской области от 16.06.2022 № 34РВ-241 «Об утверждении границы территории и режима использования территории выявленного объекта культурного наследия «Селище «Большое Толбино 4», XVI – XVIII вв.», расположенного по адресу: Московская область, городской округ Подольск";

Распоряжение Главного управления культурного наследия Московской области от 02.08.2022 № 34РВ-302 «О включении объекта археологического наследия в перечень выявленных объектов культурного наследия Московской области»;

Распоряжение Главного управления культурного наследия Московской области от 08.08.2022 №34РВ-311 «О включении объекта археологического наследия в перечень выявленных объектов культурного наследия Московской области»;

Распоряжение Главного управления культурного наследия Московской области от 08.08.2022 №34РВ-312 «О включении объекта археологического наследия в перечень выявленных объектов культурного наследия Московской области»;

Распоряжение Главного управления культурного наследия Московской области от 08.08.2022 №34РВ-313 «О включении объекта археологического наследия в перечень выявленных объектов культурного наследия Московской области»;

Распоряжение Главного управления культурного наследия Московской области от 08.08.2022 №34РВ-314 «О включении объекта археологического наследия в перечень выявленных объектов культурного наследия Московской области»;

Распоряжение Главного управления культурного наследия Московской области от 08.08.2022 №34РВ-315 «О включении объекта археологического наследия в перечень выявленных объектов культурного наследия Московской области»;

Распоряжение Главного управления культурного наследия Московской области от 16.08.2022 №34РВ-327 «О включении объекта археологического наследия в перечень выявленных объектов культурного наследия Московской области»;

Распоряжение Главного управления культурного наследия Московской области от 22.08.2022 №34РВ-330 «О включении объекта археологического наследия в перечень выявленных объектов культурного наследия Московской области»;

Распоряжение Главного управления культурного наследия Московской области от 11.10.2022 №34РВ-386 «О включении объекта археологического наследия в перечень выявленных объектов культурного наследия Московской области»;

Распоряжение Главного управления культурного наследия Московской области от 17.02.2023 № 35РВ-75 «Об утверждении границы территории и режима использования территории объекта культурного наследия регионального значения "Здание, где в 1917 г. находился Подольский Совет рабочих, солдатских и крестьянских депутатов", расположенного по адресу: Московская область, городской округ Подольск, город Подольск, проспект Ленина, дом 91/23»;

Распоряжение Главного управления культурного наследия Московской области от 17.02.2023 № 35РВ-76 "Об утверждении границы территории и режима использования территории объекта культурного наследия регионального значения "Здание, где в первые месяцы после Февральской революции 1917 г. размещался Совет рабочих, солдатских и крестьянских депутатов; в годы Великой Отечественной войны 1941-1945 гг. здесь размещался эвакогоспиталь", расположенного по адресу: Московская область, городской округ Подольск, город Подольск, улица Февральская, дом 65".

Распоряжение Главного управления культурного наследия Московской области от 17.02.2023 № 35РВ-77 «Об утверждении границы территории и режима использования территории объекта культурного наследия федерального значения "Троицкий собор, 1819 г.", расположенного по адресу: Московская область, городской округ Подольск, город Подольск, Соборная площадь, дом 3а».

Распоряжение Главного управления культурного наследия Московской области от 17.02.2023 № 35РВ-78 "Об утверждении границы территории и режима использования территории объекта культурного наследия федерального значения "Дом, в котором жил Ленин Владимир Ильич в 1900 г. В доме мемориальный музей В.И. Ленина", расположенного по адресу: Московская область, городской округ Подольск, город Подольск, проспект Ленина, дом 47»;

Распоряжение Главного управления культурного наследия Московской области от 17.02.2023 № 35РВ-79 «Об утверждении границы территории и режима использования территории объекта культурного наследия регионального значения «Памятник Подольским курсантам», расположенного по адресу: Московская область, городской округ Подольск, город Подольск, улица Кирова»;

Распоряжение Главного управления культурного наследия Московской области от 20.02.2023 № 35РВ-85 «Об утверждении границы территории и режима использования территории объекта культурного наследия регионального значения «Присутственные места: флигель, XIX в.; главный дом и служебный корпус, нач. XIX в.; служебное здание, XIX в.», расположенного по адресу: Московская область, городской округ Подольск, город Подольск, площадь Советская, дома 5, 7, улица Февральская, дома 50, 52»;

Распоряжение Главного управления культурного наследия Московской области от 20.02.2023 № 35РВ-87 «Об утверждении границы территории и режима использования территории объекта культурного наследия регионального значения "Вокзал, кон. XIX - нач. XX вв.", расположенного по адресу: Московская область, городской округ Подольск, город Подольск, Вокзальная площадь, дом 6»;

Распоряжение Главного управления культурного наследия Московской области от 01.11.2023 № 35РВ-638 «О включении выявленного объекта культурного наследия в единый государственный реестр объектов культурного наследия (памятников истории и культуры) народов Российской Федерации в качестве объекта культурного наследия регионального значения и утверждении границы и режима использования его территории и предмета охраны»;

Распоряжение Главного управления культурного наследия Московской области от 17.11.2023 № 35РВ-701 «Об утверждении границы территории и режима использования территории выявленного объекта культурного наследия «Селище «Пузиково 4», XII-XIII, XVI-XVIII вв.» по адресу: Московская область, городской округ Подольск»;

Распоряжение Главного управления культурного наследия Московской области от 17.11.2023 № 35РВ-702 «Об утверждении границы территории и режима использования территории выявленного объекта культурного наследия «Селище «Пузиково 6», XV в.» по адресу: Московская область, городской округ Подольск»;

Распоряжение Главного управления культурного наследия Московской области от 05.02.2024 № 34РВ-89 «Об утверждении границы территории и режима использования территории выявленного объекта культурного наследия «Поселение «Вырыпаево-1», XV-XVI вв.» по адресу: Московская область, городской округ Подольск»;

Распоряжение Главного управления культурного наследия Московской области от 14.02.2024 № 34РВ-153 «Об утверждении границы территории и режима использования территории выявленного объекта культурного наследия «Селище «Рогожка-Пузиково», XI-XIII вв. н. э.» по адресу: Московская область, городской округ Подольск»;

Распоряжение Главного управления культурного наследия Московской области от 14.02.2024 № 34РВ-157 «Об утверждении границы территории и режима использования территории выявленного объекта культурного наследия «Курганная группа «Рогожка-Пузиково», XI-XIII вв. н. э.» по адресу: Московская область, городской округ Подольск»;

Распоряжение Главного управления культурного наследия Московской области от 16.02.2024 № 34РВ-163 «Об утверждении территории и режима использования территории выявленного объекта культурного наследия «Поселение "Быково-2", I тыс. н.э., XVII-XVIII вв.» по адресу: Московская область, городской округ Подольск»;

Распоряжение Главного управления культурного наследия Московской области от 19.02.2024 № 34РВ-169 «Об утверждении границ территории и режима использования территории выявленного объекта культурного наследия «Поселение «Плещеево 1», I тыс. н.э., XVI-XVIII вв.» по адресу: Московская область, городской округ Подольск»;

Распоряжение Главного управления культурного наследия Московской области от 19.02.2024 №34РВ-168 «Об утверждении границ и режима использования территории выявленного объекта культурного наследия «Селище Плещеево-2, XIV-XVII вв.» по адресу: Московская область, городской округ Подольск»;

Распоряжение Главного управления культурного наследия Московской области от 21.02.2024 № 34РВ-178 «Об утверждении границы территории и режима использования территории выявленного объекта культурного наследия «Селище «Пузиково 5», XV-XVI вв.» по адресу: Московская область, городской округ Подольск»;

Распоряжение Главного управления культурного наследия Московской области от 21.02.2024 № 34РВ-180 «Об утверждении границы территории и режима использования территории выявленного объекта культурного наследия «Селище «Пузиково 1», XII-XIII вв.» по адресу: Московская область, городской округ Подольск»;

Распоряжение Главного управления культурного наследия Московской области от 21.02.2024 № 34РВ-181 «Об утверждении границы территории и режима использования территории выявленного объекта культурного наследия «Селище «Пузиково 3», XII-XVI вв.» по адресу: Московская область, городской округ Подольск»;

Распоряжение Главного управления культурного наследия Московской области от 27.02.2024 № 34РВ-196 «Об утверждении границы территории и режима использования территории выявленного объекта культурного наследия «Курганы, XII-XIII вв.» по адресу: Московская область, городской округ Подольск»;

Распоряжение Главного управления культурного наследия Московской области от 27.02.2024 № 34РВ-197 «Об утверждении границы территории и режима использования территории выявленного объекта культурного наследия «Грунтовый могильник «Васильевский погост», XVI-XX вв.» по адресу: Московская область, городской округ

Подольск»;

Распоряжение Главного управления культурного наследия Московской области от 23.04.2024 № 34РВ-310 «Об утверждении границы территории и режима использования территории выявленного объекта культурного наследия «Селище Пузиково 7, XII-XIII, XVI-XVII вв.» по адресу: Московская область, городской округ Подольск;

Распоряжение Главного управления культурного наследия Московской области от 23.04.2024 № 34РВ-303 «Об утверждении границы территории и режима использования территории выявленного объекта культурного наследия «Селище «Пузиковское», XII-XIII, XVI-XVII вв.» по адресу: Московская область, городской округ Подольск;

Распоряжение Главного управления культурного наследия Московской области от 16.05.2024 № 34РВ-345 «Об утверждении границы территории и режима использования территории выявленного объекта культурного наследия «Участок исторического культурного слоя дер. Шипчинки, XVIII-нач. XX вв.» по адресу: Московская область, городской округ Подольск»;

Распоряжение Главного управления культурного наследия Московской области от 10.07.2024 № 34РВ-414 «Об утверждении границы территории и режима использования территории выявленного объекта культурного наследия «Пузиковские курганы, XII- XIII вв.» по адресу: Московская область, городской округ Подольск»;

Распоряжение Главного управления культурного наследия Московской области от 01.08.2024 № 34РВ-470 «Об утверждении границы территории и режима использования территории выявленного объекта культурного наследия «Селище «Дубровицы 1», третья четверть I тыс. н.э., XII-XIX вв.», расположенного по адресу: Московская область, городской округ Подольск».

Распоряжение Главного управления культурного наследия Московской области от 01.08.2024 «№ 34РВ-472 «Об утверждении границы территории и режима использования территории выявленного объекта культурного наследия «Культурный слой усадьбы Дубровицы (Участок 1), XVII-XIX вв.» по адресу: Московская область, городской округ Подольск»;

Распоряжение Главного управления культурного наследия Московской области от 16.11.2024 № 34РВ-713 Об утверждении границы территории и режима использования территории выявленного объекта культурного наследия «Селище Пузиково 8, XII-XIII, XVI-XVII вв.», расположенного по адресу: Московская область, городской округ Подольск;

Распоряжение Главного управления культурного наследия Московской области от 08.12.2024 «№ 34РВ-790 «Об утверждении границы территории и режима использования территории объекта культурного наследия регионального значения «Усадьба «Сертякино» церковь Воскресения Словущего, 1859.» расположенного по адресу: Московская область, Городской округ Подольск, деревня Сертякино, дом 101»;

Постановление Правительства Московской области от 13.07.2015 № 564/26 «Об утверждении границ зон охраны объекта культурного наследия регионального значения «Усадьба кн. Трубецких «Спасское-Прохорово» в деревне Прохорово сельского поселения Любучанское Чеховского муниципального района Московской области, режимов использования земель и градостроительных регламентов в границах данных зон»;

Постановление Администрации Городского округа Подольск от 10.08.2021 № 1054-П «Об установлении зон охраны объекта культурного наследия местного (муниципального) значения «Госпитальное и родильное отделения земской больницы, 1880-1882 гг.», расположенного по адресу: Московская область, Городской округ Подольск, г. Подольск, ул. Кирова, д. 38, строение № 2, и об утверждении требований к градостроительным регламентам в границах территорий данных зон».

Постановление Администрации Городского округа Подольск от 06.09.2021 № 1095-П «Об установлении зон охраны объекта культурного наследия местного (муниципального) значения «Дом персонала земской больницы, 1910-е гг.», расположенного по адресу: Московская область, Городской округ Подольск, г. Подольск, ул. Кирова, д. 38, строение №

10, и об утверждении требований к градостроительным регламентам в границах территорий данных зон».

Постановление Администрации Городского округа Подольск от 06.09.2021 № 1188-П «Об установлении зон охраны объекта культурного наследия местного (муниципального) значения «Приемный покой земской больницы, 1910-е гг.», расположенного по адресу: Московская область, Городской округ Подольск, г. Подольск, ул. Кирова, д. 38, строение № 9, и об утверждении требований к градостроительным регламентам в границах территорий данных зон».

Постановление Правительства Московской области от 28.10.2021 № 1100/35 «Об установлении зон охраны объекта культурного наследия регионального значения «Церковь Святой Троицы, 1815-1820 гг.», расположенного по адресу: Московская область, городской округ Подольск, деревня Коледино, дом 61а, и об утверждении требований к градостроительным регламентам в границах территорий данных зон»;

Постановление Правительства Московской области от 10.09.2024 № 981-ПП «Об установлении объединенной зоны охраны объекта культурного наследия регионального значения «Усадьба «Сынково»: парк, XIX в.» и объекта культурного наследия регионального значения «Церковь Иоанна Богослова, 1892-1896 гг.», расположенных по адресу: Московская область, Городской округ Подольск, село Сынково, и об утверждении требований к градостроительным регламентам в границах территории данной зоны».

При подготовке проекта «Внесение изменений в Генеральный план городского округа Подольск Московской области» использовались сведения государственного кадастра недвижимости.

При подготовке проекта «Внесение изменений в Генеральный план городского округа Подольск московской области» использованы материалы инженерно-геологических, инженерно-гидрометеорологических, инженерно-экологических изысканий, изыскания грунтовых строительных материалов, изыскания источников водоснабжения на базе подземных вод:

Инженерно-геологические изыскания:

- отчёт «Изучение инженерно-геологических и гидрогеологических процессов Московской области с целью прогноза изменений геологической среды и ее охраны» (Министерство геологии РСФСР, ПГО «Центргеология», 1986 г.). Картографические приложения к отчету содержат:
  - ✓ инженерно-геологическую карту Московской области, М 1:200 000;
  - ✓ карту инженерно-геологического (типологического) районирования Московской области, М 1:200 000;
  - ✓ инженерно-геодинамическую карту Московской области, М 1:200 000;
  - ✓ карту изменений геологической среды Московской области, М 1:200 000;
  - ✓ схематическую карту прогноза распространения карстово-суффозионных процессов в Московской области, М 1:200 000;
- геологическая карта коренных отложений Московской области, М 1:500 000 (Министерство природных ресурсов Российской Федерации, Центральный региональный геологический центр, 1998 г.);
- геологическая карта четвертичных отложений Московской области, М 1:500 000 (Министерство природных ресурсов Российской Федерации, Центральный региональный геологический центр, 1998 г.).

Инженерно-гидрометеорологические изыскания:

- СП 131.13330.2025 «СНиП 23-01-99* Строительная климатология»;
- справка ФГБУ «Центральное УГМС» о краткой климатической характеристике района по данным метеорологической станции «Подмосковная».

Инженерно-экологические изыскания:

- эколого-геохимическая карта Московского полигона, М 1:200 000 (Министерство природных ресурсов РФ, ИМГРЭ, 1998 г.);

- отчёт «Выполнение экологической оценки грунтовых вод и вод артезианских комплексов на территории Московской области» (ООО «Пелоид», 1997 г.);
- эколого-гидрогеологическая карта вод эксплуатационных комплексов, М 1:350 000 (МНПЦ «Геоцентр-Москва»);
- эколого-гидрогеологическая карта грунтовых вод, М 1:350 000 (МНПЦ «Геоцентр-Москва»).

Изыскания грунтовых строительных материалов:

- карта полезных ископаемых Московской области, М 1:500 000 (Министерство природных ресурсов Российской Федерации, Центральный региональный геологический центр, 1998 г.);
- отчёт «Комплексная схема использования нерудного сырья в Московской области на базе автоматизированной информационной поисковой системы» (ГК «НИиПИ градостроительства», 1994 г.);
- материалы, предоставленные Министерством экологии и природопользования Московской области (письма № 24Исх-12031 от 07.10.2015, № 24Исх-14725 от 14.12.2015).

Изыскания источников водоснабжения на базе подземных вод:

- гидрогеологическая карта Московской области, М 1:500 000 (Министерство природных ресурсов Российской Федерации, Центральный региональный геологический центр, 1998 г.).

При подготовке проекта «Внесение изменений в Генеральный план городского округа Подольск Московской области» были использованы акты об изменении документальной информации государственного лесного реестра или подтверждении отсутствия пересечений границ земель лесного фонда, подготовленные Комитетом лесного хозяйства Московской области, письма Рослесхоза об отсутствии оснований оспаривания законности возникновения прав в отношении земельных участков.

1. ОБЩИЕ СВЕДЕНИЯ

Городской округ Подольск Московской области (далее по тексту – Городской округ Подольск) расположен в южной части Московской области.

Городской округ Подольск граничит:

- с запада – с городом Москва,
- с севера – с городом Москва и Ленинским городским округом Московской области,
- с востока – с городским округом Домодедово Московской области,
- с юга – с муниципальным округом Чехов Московской области.

Площадь территории Городского округа Подольск составляет - 33912 га.

В состав Городского округа Подольск входят 76 населённых пунктов:

1 город - Подольск Московской области;

57 деревень: Агафоново, Акишово, Александровка, Алтухово, Бережки, Боборыкино, Большое Брянцево, Большое Толбино, Борисовка, Бородино, Борьево, Булатово, Быковка, Бяконтово, Валищево, Ворыпаево, Гривно, Дмитрово, Докукино, Жарково, Жданово, Ивлево, Коледино, Кутьино, Лаговское, Лемешово, Лопаткино, Луковня, Лучинское, Макарово, Малое Брянцево, Малое Толбино, Матвеевское, Меньшово, Мотовилово, Наумово, Никулино, Новогородово, Новоколедино, Новоселки, Ордынцы, Плещеево, Потапово, Пузиково, Романцево, Северово, Сергеевка, Сертякино, Слащево, Спирово, Стрелково, Услонь, Федюково, Харитоново, Холопово, Хряслово, Яковлево;

16 посёлков: Александровка, Быково, Дубровицы, Железнодорожный, Кузнечики, Лесные Поляны, Леспроект, Молодежный, Подольской машинно-испытательной станции, Поливаново, радиоцентра "Романцево", санатория "Родина", Сельхозтехника, Сертякино, Сосновый Бор, Стрелковской фабрики;

2 села: Покров, Сынково.

Численность постоянного населения Городского округа Подольск по данным Росстата на 01.01.2025 составляет 351,75 тыс. человек.

Внешние транспортные связи городского округа осуществляются с северной и южной стороны с МКАД и г. Чехов по Симферопольскому шоссе, с западной и восточной стороны по Малому Московскому кольцу с Москвой и ГО Домодедово.

Городской округ Подольск относится к Видновско – Подольско - Раменской устойчивой системе расселения Московской области.

По доминирующим признакам функционального освоения и пространственной организации Видновско – Подольско - Раменская устойчивая система расселения Московской области является рекреационно-городская.

На территории Городского округа Подольск расположены объекты культурного наследия федерального, регионального и местного (муниципального) значения, а также выявленные объекты культурного наследия, в том числе объекты археологического наследия.

На часть территории Городского округа Подольск распространяются режим использования территории в границах водоохранных зона водного объекта.

2. СВЕДЕНИЯ О ПЛАНАХ И ПРОГРАММАХ КОМПЛЕКСНОГО СОЦИАЛЬНО-ЭКОНОМИЧЕСКОГО РАЗВИТИЯ МУНИЦИПАЛЬНОГО ОБРАЗОВАНИЯ

При разработке «Внесение изменений в Генеральный план городского округа Подольск Московской области» использовались государственные программы Московской области и муниципальные программы Городского округа Подольск.

Государственные программы Московской области

Государственная программа Московской области «Безопасность Подмосковья» на 2023-2028 годы, утверждённая постановлением Правительства Московской области от 04.10.2022 № 1056/35;

Государственная программа Московской области «Управление имуществом и финансами Московской области» на 2023-2028 годы, утверждённая постановлением Правительства Московской области от 04.10.2022 № 1057/35;

Государственная программа Московской области «Здравоохранение Подмосковья» на 2023-2030 годы, утверждённая постановлением Правительства Московской области от 04.10.2022 № 1058/35;

Государственная программа Московской области «Цифровое Подмосковье» на 2023-2030 годы, утверждённая постановлением Правительства Московской области 04.10.2022 № 1059/35;

Государственная программа Московской области «Развитие институтов гражданского общества, повышение эффективности местного самоуправления и реализации молодежной политики в Московской области" на 2026 - 2030 годы», утверждённая постановлением Правительства Московской области от 08.10.2025 № 1354-ПП/33;

Государственная программа Московской области «Развитие инженерной инфраструктуры и энергоэффективности» на 2023-2031 годы, утверждённая постановлением Правительства Московской области от 04.10.2022 № 1061/35;

Государственная программа Московской области «Образование Подмосковья» на 2023-2030 годы, утверждённая постановлением Правительства Московской области от 04.10.2022 № 1064/35;

Государственной программа Московской области «Социальная защита населения Московской области» на 2023-2030 годы, утверждённая постановлением Правительства Московской области от 04.10.2022 № 1065/35;

Государственная программа Московской области «Спорт Подмосковья» на 2023-2030 годы, утверждённая постановлением Правительства Московской области от 04.10.2022 № 1066/35;

Государственная программа Московской области «Культура и туризм Подмосковья» на 2023-2030 годы, утверждённая постановлением Правительства Московской области от 04.10.2022 № 1067/35;

Государственная программа Московской области «Экология и окружающая среда Подмосковья» на 2023-2030 годы, утверждённая постановлением Правительства Московской области от 04.10.2022 № 1068/35;

Государственная программа Московской области «Развитие и функционирование дорожно-транспортного комплекса» на 2023-2029 годы, утверждённая постановлением Правительства Московской области от 04.10.2022 № 1069/35;

Государственная программа Московской области «Строительство и капитальный ремонт объектов социальной инфраструктуры» на 2023-2030 годы, утверждённая постановлением Правительства Московской области от 04.10.2022 № 1071/35;

Государственная программа Московской области «Жилище» на 2023-2033 годы, утверждённая постановлением Правительства Московской области от 04.10.2022 № 1072/35;

Государственная программа Московской области «Архитектура и градостроительство Подмосковья» на 2023-2030 годы, утверждённая постановлением Правительства Московской области от 04.10.2022 № 1073/35;

Государственная программа Московской области «Предпринимательство Подмосковья» на 2023-2030 годы, утверждённая постановлением Правительства Московской области от 04.10.2022 № 1074/35;

Государственная программа Московской области «Сельское хозяйство Подмосковья» на 2023-2030 годы, утверждённая постановлением Правительства Московской области от 04.10.2022 № 1075/35;

Государственная программа Московской области «Формирование современной комфортной городской среды» на 2023-2030 годы, утвержденная постановлением Правительства Московской области от 11.10.2022 № 1091/35;

Государственная программа Московской области «Переселение граждан из аварийного жилищного фонда в Московской области», утверждённая постановлением Правительства Московской области 28.03.2019 № 182/10;

Государственная программа Московской области «Чистый регион» на 2026-2030», утверждённая постановлением Правительства Московской области 08.10.2025 № 1355-ПП/33;

Программа Правительства Московской области «Развитие газификации в Московской области до 2035 года», утвержденная постановлением Правительства Московской области от 20.12.2004 № 778/50;

Региональная программа газификации жилищно-коммунального хозяйства, промышленных и иных организаций Московской области на период 2020-2024 годов, утверждённая постановлением Правительства Московской области от 30.12.2020 № 1069/43;

Постановление Губернатора Московской области от 29.04.2022 № 145-ПГ «Об утверждении схемы и программы перспективного развития электроэнергетики Московской области на период 2023-2027 годов».

Инвестиционные программы энергоснабжающих организаций (ПАО «ФСК ЕЭС», ПАО «МОЭСК», ОАО «РЖД», ФГБУ «КиМ»; АО «Мособлэнерго» и др).

Муниципальные программы городского округа Подольск

1. Муниципальная программа Городского округа Подольск «Переселение граждан из аварийного жилищного фонда», утверждённая постановлением Администрации Городского округа Подольск от 31.10.2019 № 1553-П «Об утверждении муниципальной программы Городского округа Подольск «Переселение граждан из аварийного жилищного фонда»;
2. Муниципальная программа Городского округа Подольск «Здравоохранение», утверждённая постановлением Администрации Городского округа Подольск от 11.11.2022 № 2118-П «О муниципальной программе Городского округа Подольск «Здравоохранение»;
3. Муниципальная программа Городского округа Подольск «Культура и туризм», утверждённая постановлением Администрации Городского округа Подольск от 11.11.2022 № 2119-П «О муниципальной программе Городского округа Подольск «Культура и туризм»;
4. Муниципальная программа Городского округа Подольск «Образование», утверждённая постановлением Администрации Городского округа Подольск от 11.11.2022 № 2120-П «О муниципальной программе Городского округа Подольск «Образование»;
5. Муниципальная программа Городского округа Подольск «Социальная защита населения», утверждённая постановлением Администрации Городского округа

Подольск от 11.11.2022 № 2121-П «О муниципальной программе Городского округа Подольск «Социальная защита населения»;

6. Муниципальная программа Городского округа Подольск «Спорт», утверждённая постановлением Администрации Городского округа Подольск от 11.11.2022 № 2122-П «О муниципальной программе Городского округа Подольск «Спорт»;
7. Муниципальная программа Городского округа Подольск «Развитие сельского хозяйства», утверждённая постановлением Администрации Городского округа Подольск от 11.11.2022 № 2123-П «О муниципальной программе Городского округа Подольск «Развитие сельского хозяйства»;
8. Муниципальная программа Городского округа Подольск «Экология и окружающая среда», утверждённая постановлением Администрации Городского округа Подольск от 11.11.2022 № 2124-П «О муниципальной программе Городского округа Подольск «Экология и окружающая среда»;
9. Муниципальная программа Городского округа Подольск «Безопасность и обеспечение безопасности жизнедеятельности населения», утверждённая постановлением Администрации Городского округа Подольск от 11.11.2022 № 2125-П «О муниципальной программе Городского округа Подольск «Безопасность и обеспечение безопасности жизнедеятельности населения»;
10. Муниципальная программа Городского округа Подольск «Жилище», утверждённая постановлением Администрации Городского округа Подольск от 11.11.2022 № 2126-П «О муниципальной программе Городского округа Подольск «Жилище»;
11. Муниципальная программа Городского округа Подольск «Развитие инженерной инфраструктуры и энергоэффективности», утверждённая постановлением Администрации Городского округа Подольск от 11.11.2022 № 2127-П «О муниципальной программе Городского округа Подольск «Развитие инженерной инфраструктуры и энергоэффективности»;
12. Муниципальная программа Городского округа Подольск «Предпринимательство», утверждённая постановлением Администрации Городского округа Подольск от 11.11.2022 № 2128-П «О муниципальной программе Городского округа Подольск «Предпринимательство»;
13. Муниципальная программа Городского округа Подольск «Управление имуществом и муниципальными финансами», утверждённая постановлением Администрации Городского округа Подольск от 11.11.2022 № 2129-П «О муниципальной программе Городского округа Подольск «Управление имуществом и муниципальными финансами»;
14. Муниципальная программа Городского округа Подольск «Развитие институтов гражданского общества, повышение эффективности местного самоуправления и реализации молодежной политики», утверждённая постановлением Администрации Городского округа Подольск от 11.11.2022 № 2130-П «О муниципальной программе Городского округа Подольск «Развитие институтов гражданского общества, повышение эффективности местного самоуправления и реализации молодежной политики»;
15. Муниципальная программа Городского округа Подольск «Развитие и функционирование дорожно-транспортного комплекса», утверждённая постановлением Администрации Городского округа Подольск от 11.11.2022 № 2131-П «О муниципальной программе Городского округа Подольск «Развитие и функционирование дорожно-транспортного комплекса»;
16. Муниципальная программа Городского округа Подольск «Цифровое муниципальное образование», утверждённая постановлением Администрации Городского округа Подольск от 11.11.2022 № 2132-П «О муниципальной программе Городского округа Подольск «Цифровое муниципальное образование»;

17. Муниципальная программа Городского округа Подольск «Архитектура и градостроительство», утвержденная постановлением Администрации Городского округа Подольск от 11.11.2022 № 2133-П «О муниципальной программе Городского округа Подольск «Архитектура и градостроительство»;
18. Муниципальная программа Городского округа Подольск «Формирование современной комфортной городской среды», утверждённая постановлением Администрации Городского округа Подольск от 11.11.2022 № 2134-П «О муниципальной программе Городского округа Подольск «Формирование современной комфортной городской среды»;
19. Муниципальная программа Городского округа Подольск «Строительство и капитальный ремонт объектов социальной инфраструктуры», утверждённая постановлением Администрации Городского округа Подольск от 11.11.2022 № 2135-П «О муниципальной программе Городского округа Подольск «Строительство и капитальный ремонт объектов социальной инфраструктуры».
20. Муниципальная программа Городского округа Подольск «Чистый город», утверждённая постановлением Администрации Городского округа Подольск от 13.11.2025 № 3846-П «О муниципальной программе Городского округа Подольск «Чистый округ».

3. ОБОСНОВАНИЕ ВЫБРАННОГО ВАРИАНТА ФУНКЦИОНАЛЬНО-ПЛАНИРОВОЧНОЙ ОРГАНИЗАЦИИ ТЕРРИТОРИИ НА ОСНОВЕ АНАЛИЗА ИСПОЛЬЗОВАНИЯ ТЕРРИТОРИЙ

3.1. Территория Городского округа Подольск в системе расселения Московской области

Городской округ Подольск Московской области (далее по тексту – городской округ Подольск) расположен в южной части Московской области.

Городской округ Подольск граничит:

- с запада – с городом Москва,
- с севера – с городом Москва и Ленинским городским округом Московской области,
- с востока – с городским округом Домодедово Московской области,
- с юга – с муниципальным округом Чехов Московской области.

Площадь территории Городского округа Подольск составляет - 33912 га.

В состав Городского округа Подольск входят 76 населённых пунктов:

1 город - Подольск Московской области;

57 деревень: Агафоново, Акишово, Александровка, Алтухово, Бережки, Боборыкино, Большое Брянцево, Большое Толбино, Борисовка, Бородино, Борьево, Булатово, Быковка, Бяконтово, Валищево, Ворыпаево, Гривно, Дмитрово, Докукино, Жарково, Жданово, Ивлево, Коледино, Кутьино, Лаговское, Лемешово, Лопаткино, Луковня, Лучинское, Макарово, Малое Брянцево, Малое Толбино, Матвеевское, Меньшово, Мотовилово, Наумово, Никулино, Новогородово, Новоколедино, Новоселки, Ордынцы, Плещеево, Потапово, Пузиково, Романцево, Северово, Сергеевка, Сертякино, Слащево, Спирово, Стрелково, Услонь, Федюково, Харитоново, Холопово, Хряслово, Яковлево;

16 посёлков: Александровка, Быково, Дубровицы, Железнодорожный, Кузнечики, Лесные Поляны, Леспроект, Молодежный, Подольской машинно-испытательной станции, Поливаново, радиоцентра "Романцево", санатория "Родина", Сельхозтехника, Сертякино, Сосновый Бор, Стрелковской фабрики;

2 села: Покров, Сынково.

Численность постоянного населения городского округа Подольск по данным Росстата на 01.01.2025 составляет 351,75 тыс. человек.

Внешние транспортные связи городского округа осуществляются с северной и южной стороны с МКАД и г. Чехов по Симферопольскому шоссе, с западной и восточной стороны по Малому Московскому кольцу с Москвой и ГО Домодедово.

Городской округ Подольск относится к Видновско – Подольско - Раменской устойчивой системе расселения Московской области.

По доминирующим признакам функционального освоения и пространственной организации Видновско – Подольско - Раменская устойчивая система расселения Московской области является рекреационно-городская.

На территории Городского округа Подольск расположены объекты культурного наследия федерального, регионального и местного значения, а также выявленные объекты культурного наследия, в том числе объекты археологического наследия.

На часть территории Городского округа Подольск распространяются режим использования территории в границах водоохранных зона водного объекта.

3.2. Структура землепользования

Структура земель, поставленных на кадастровый учет

Площадь территории Городского округа Подольск составляет 33912 га.

Общая площадь земельных участков в соответствии с ЕГРН составляет 24560,02 га.

Площадь территорий не стоящих на кадастровом учёте и земельных участков без координатного описания границ составляет – 9351,98 га.

Приведенные значения соответствуют данным публичной кадастровой карты. Публичная кадастровая карта доступна в сети интернет на сайте Федеральной службы государственной регистрации, кадастра и картографии (Росреестр): rosreestr.ru/site/eservices/.

Категории земель земельных участков, внесенных в публичную кадастровую карту государственного кадастра недвижимости (ГКН), представлены ниже (Таблица 3.2.1).

Каждой из категорий земель, приведенных в таблице, соответствует один или несколько зарегистрированных в ГКН земельных участков. Распределение площадей зарегистрированных земельных участков между землями различных категорий, позволяет оценить структуру земель, поставленных на кадастровый учет.

Таблица 3.2.1. *Структура земель, состоящих из земельных участков, поставленных на кадастровый учет.*

Категория земель	Площадь, га
Общая площадь Городского округа Подольск	33912,00
Всего стоит на кадастровом учёте	24560,02
Земли населенных пунктов	7629,32
Земли промышленности, энергетики, транспорта, связи, радиовещания, телевидения, информатики, земли для обеспечения космической деятельности, земли обороны, безопасности и земли иного специального назначения	2487,09
Земли сельскохозяйственного назначения	7148,2
Земли природоохранного, природно-заповедного, оздоровительного, рекреационного и историко-культурного назначения	5,03
Земли особо охраняемых территорий и объектов	318,6
Категория не установлена или не определена	438,47
Земли лесного фонда	6533,31
Земли водного фонда	0
Территории, не стоящие на кадастровом учёте и земельные участки без координатного описания	9351,98

3.3. Функциональные зоны

Параметры функциональных зон и режимы их использования применяются с учетом:

- Режимов использования территорий объектов культурного наследия и их зон охраны (при наличии), установленных утвержденными нормативно-правовыми актами в области охраны объектов культурного наследия. Сведения об объектах культурного наследия, границах территорий объектов культурного наследия и утвержденных зон охраны объектов культурного наследия приводятся в материалах по обоснованию генерального плана Том III «Объекты культурного наследия» Книга 1. Сведения об объектах археологического наследия приводятся в материалах по обоснованию генерального плана Том III «Объекты культурного наследия» Книга 2. Карта границ территорий, зон охраны и защитных зон объектов культурного наследия и объектов археологии *(сведения ограниченного доступа).*

- Режимов использования особо охраняемых природных и их охранных зон (при наличии), установленных утвержденными нормативно-правовыми актами. Границы ООПТ и их охранных зон (при наличии) отображены в материалах по обоснованию генерального плана на Карте существующих и планируемых особо охраняемых природных территорий, зон санитарной охраны источников питьевого водоснабжения, водоохранных зон, прибрежных защитных полос, береговых полос водных объектов, зон затопления и подтопления материалов по обоснованию генерального плана Том II. «Охрана окружающей среды».

- Установленных ограничений использования земельных участков и (или) расположенных на них объектов недвижимости и осуществления деятельности в границах приаэродромной территории.

- Иными ограничениями в зонах с особыми условиями использования территории, установленными в соответствии с действующим законодательством. Зоны с особыми условиями использования территорий отображены в материалах по обоснованию генерального плана на Карте зон с особыми условиями использования территории в границах муниципального образования. Размещение объектов капитального строительства в функциональных зонах в границах зон минимальных расстояний до магистральных или промышленных трубопроводов (газопроводов, нефтепроводов и нефтепродуктопроводов) должно соответствовать требованиям таблицы 4 и таблицы 5 СП 36.13330.2012. Свод правил. Магистральные трубопроводы. Актуализированная редакция СНиП 2.05.06-85*.

Границы функциональных зон определены с учетом границ городского округа, границ населенных пунктов или естественных границ природных, линейных объектов, границ земельных участков.

Функциональные зоны преимущественно объединены в значительные по площади территории, имеющие общую функционально-планировочную структуру и отделенные от других территорий ясно определяемыми границами (естественными границами природных объектов, искусственными границами (железные и автомобильные дороги, каналы, урбанизированные/освоенные территории, красные линии, границы земельных участков) и т.п.).

Зоны различного функционального назначения могут включать в себя:

1) территории общего пользования, занятые площадями, улицами, проездами, дорогами, набережными, скверами, бульварами, водоемами и другими объектами;

2) территории, занятые участками коммунальных и инженерных объектов, участками объектов социально-бытового обслуживания;

3) территории, занятые участками, имеющими виды функционального назначения, отличные от вида (видов) функционального назначения функциональной зоны, и занимающими менее 25% территории функциональной зоны.

В целях наиболее эффективного использования территорий, допускается в составе функциональных зон, не предусматривающих жилищного строительства, расположенных в границах населенных пунктов, размещение любых нежилых объектов при условии

соблюдения нормативов градостроительного проектирования, требований технических регламентов, санитарных правил и норм, иных обязательных требований, предусмотренным действующим законодательством, без внесения изменений в генеральный план. Перечень видов объектов капитального строительства, допустимых к размещению в составе функциональных зон, не предусматривающих жилищного строительства, расположенных в границах населенных пунктов, определяется с учетом градостроительных регламентов, установленных в правилах землепользования и застройки.

На территории Городского округа Подольск Московской области выделяются следующие группы функциональных зон:

1. Жилые зоны,
2. Общественно-деловые зоны,
3. Производственные зоны, коммунально-складские зоны, зоны транспортной инфраструктуры,
4. Зоны рекреационного назначения,
5. Зоны сельскохозяйственного назначения,
6. Зоны специального назначения,
7. Зона режимных территорий,
8. Зона акваторий,
9. Многофункциональные зоны.

Параметры функциональных зон

На территории Городского округа Подольск установлены следующие функциональные зоны в соответствующих группах.

1. Жилые зоны

Зона многоквартирной жилой застройки (Ж1)

Функциональная зона предназначена для застройки многоквартирными и/или блокированными жилыми домами (с сохранением существующего жилого фонда), а также размещения необходимых объектов социального обслуживания. В зоне допускается размещение отдельно стоящих, встроенных или пристроенных объектов социального и коммунально-бытового назначения, объектов здравоохранения, объектов дошкольного, начального общего и среднего (полного) общего образования, культовых зданий, спортивных объектов, озелененных территорий общего пользования, стоянок автомобильного транспорта, гаражей, объектов, связанных с проживанием граждан и не оказывающих негативного воздействия.

Существующие индивидуальные жилые дома могут располагаться на территории функциональной зоны Ж1.

Зона застройки индивидуальными и блокированными жилыми домами (Ж2)

Зона застройки индивидуальными и блокированными жилыми домами (Ж2) Территория зоны предназначена для формирования жилых районов низкой плотности застройки (отдельно стоящих и блокированных жилых домов этажностью не выше 3 этажей с земельными участками) с обязательным размещением объектов социальной инфраструктуры, спортивных объектов, озелененных территорий общего пользования, объекты транспортной инфраструктуры, стоянок автомобильного транспорта необходимых для обслуживания населения. Допускается использовать недостающие объекты обслуживания в прилегающих существующих или проектируемых общественных центрах.

Существующие индивидуальные жилые дома могут располагаться на территории функциональной зоны Ж1.

Зона смешанной жилой застройки (Ж3)

Зона смешанной жилой застройки Ж3 установлена для обеспечения условий формирования жилых районов из отдельно стоящих индивидуальных жилых домов,

блокированных жилых домов и малоэтажных, среднеэтажных многоквартирных домов. В состав зоны Ж3 могут включаться территории, предназначенные для ведения садоводства и дачного хозяйства.

Размещение социальных, рекреационных, общественно-деловых объектов допускается во всех жилых функциональных зонах.

2. Общественно-деловые зоны

Многофункциональная общественно-деловая зона (О1)

Территория зоны предназначена для размещения:

- объектов делового, финансового назначения, оптовой и розничной торговли, общественного питания, бытового обслуживания, амбулаторного ветеринарного обслуживания, культурного развития, религиозного использования;

- объектов транспортной инфраструктуры (стоянки автомобильного транспорта);

- объектов коммунального и производственного назначения;

- озелененных территорий общего использования.

Зона специализированной общественной застройки (О2)

В составе данной зоны располагаются:

- отдельно стоящие объекты социального и культурно-бытового обслуживания населения – объекты высшего, среднего, дошкольного, школьного и дополнительного образования, досуговые учреждения, библиотеки, больничные и амбулаторно-поликлинические учреждения, объекты спорта, объекты культуры, религиозно-культовые объекты, объекты административно-хозяйственного управления, а также исторические объекты;

- объекты транспортной инфраструктуры (стоянки автомобильного транспорта);

- озелененные территории общего использования.

3. Производственные зоны, коммунально-складские зоны, зоны транспортной инфраструктуры

Производственная зона (П)

Территория зоны П предназначена для размещения промышленных, коммунально-складских объектов, объектов транспортного обслуживания и иных производств и объектов, обеспечивающих их функционирование, а также для определения и размещения организованных санитарно-защитных зон этих объектов в соответствии с требованиями технических регламентов. Благоустройство территории производственных зон и их санитарно-защитных зон осуществляется за счёт собственников производственных объектов. Участки размещения производственной застройки занимают более 75% площади территории зоны. Участки с другими видами разрешённого использования могут находиться в её границах при условии соблюдения действующих норм и правил и занимать менее 25% площади территории зоны.

Зона объектов коммунального назначения (К)

Территория зоны К предназначена для размещения объектов коммунального обслуживания (котельных, водозаборов, очистных сооружений, насосных станций, электроподстанций), стоянок и гаражей в случае необходимости их выделения из других зон, объектов складского назначения, а также объектов придорожного сервиса при соблюдение действующих норм и правил.

Зона транспортной инфраструктуры (Т)

В состав зоны могут входить автомобильные дороги федерального и регионального значения (включая отводы земельных участков) и технически связанные с ними сооружения, объекты, предназначенные для обслуживания пассажиров, обеспечивающие работу

транспортных средств, объекты размещения постов органов внутренних дел, ответственных за безопасность дорожного движения, стоянки автотранспорта и депо маршрутного автотранспорта, составляющие единую систему транспортного обеспечения; улицы местного значения, внутриквартальные проезды и проезды для специального транспорта отдельно не выделяются и входят в иные функциональные зоны. Участки объектов автомобильного транспорта могут включаться в другие функциональные зоны и не выделяться в отдельную функциональную зону. В данную зону также входят территории железнодорожного транспорта и его инфраструктуры.

4. Зоны рекреационного назначения:

Зона озелененных и благоустроенных территорий (Р1)

Территория зоны предназначена для организации мест массового отдыха населения и включают в себя скверы, парки, городские леса, сады, водоемы, пляжи и иные объекты, формирующие систему озелененных территорий. На озелененных территориях допускается строительство новых и расширение действующих объектов, связанных с рекреационной деятельностью, их функционированием, эксплуатацией и обслуживанием отдыхающих.

Зона лесов (Р3)

Выделенную зону составляют леса государственного лесного фонда. В пределах зоны лесов возможна организация природоохранной и рекреационной деятельности, внедрение элементов благоустройства. Запрещается размещение объектов капитального строительства.

Зона объектов физической культуры и массового спорта (Р4)

Территория зоны предназначена для размещения объектов для занятий физической культурой и спортом. Зона включает в себя участки размещения объектов для занятий физической культурой и спортом, а также объектов, обеспечивающих их функционирование.

Зона объектов отдыха и туризма (Р5)

Территория зоны предназначена для размещения объектов организованного отдыха (в том числе спортивных, тематических, детских лагерей) с возможностью временного проживания, участков курортной и санаторной деятельности и объектов, обеспечивающих их функционирование.

Зона рекреационных объектов иного назначения (Р6)

Территория зоны предназначена для размещения специализированных объектов для занятий спортом и лечением (в том числе санаторно-курортным).

Зона осуществления историко-культурной деятельности (Р9)

К зоне осуществления историко-культурной деятельности Р9 относятся территории объектов культурного наследия, их охранных зон, зон охраняемого природного ландшафта.

5. Зоны сельскохозяйственного назначения

Зона сельскохозяйственного назначения (сельскохозяйственные угодья, сельскохозяйственное производство) (СХ1)

Зоны сельскохозяйственного назначения включают в себя преимущественно территории сельскохозяйственного использования. В состав данной зоны включены как территории сельскохозяйственного производства и переработки сельскохозяйственной продукции, так и сельскохозяйственные угодья (в соответствии с перечнем особо ценных продуктивных сельскохозяйственных угодий, расположенных на территории Московской области, использование которых для других целей не допускается);

Развитие данных зон планируется в целях сохранения и поддержания соответствующего уровня ценных сельскохозяйственных участков, в том числе в целях предотвращения замещения данного вида функциональной зоны иными видами деятельности.

При развитии данных зон следует руководствоваться действующим земельным законодательством, а в отношении объектов сельхозпроизводства следует учитывать технические регламенты и нормативные требования.

Зона, предназначенная для ведения садоводства и огородничества (СХ2)

К зоне, предназначенной для ведения садоводства и огородничества относятся участки садоводства как в границах населенных пунктов (с возможностью постоянного проживания), так и вне границ населенных пунктов (для временного проживания).

6. Зоны специального назначения

В состав зон специального назначения включены:

Зона кладбищ (СП1)

Территория зоны предназначена для размещения объектов ритуальной деятельности (кладбищ и соответствующих культовых сооружений). Для существующих и проектных кладбищ обязательно наличие утверждённых проектов санитарно-защитных зон.

Зона озелененных территорий специального назначения (СП4)

Зоны озеленённых территорий специального назначения (СП4) заняты в основном зелёными насаждениями, выполняющими средозащитную роль в санитарно-защитных зонах предприятий и (или) служат для обеспечения безопасности объектов, расположенных в охранных зонах инженерных коммуникаций и др. В зонах СП4 в границах зон минимальных расстояний до магистральных или промышленных трубопроводов (газопроводов, нефтепроводов и нефтепродуктопроводов) могут размещаться участки и объекты строительства, соответствующие требованиям СП 36.13330.2012, по согласованию с эксплуатирующей организацией**.**

Иная зона специального назначения (СП5)

Территория зоны предназначена для размещения объектов обеспечения обороны и безопасности, обеспечения вооруженных сил, охраны Государственной границы РФ, обеспечения внутреннего правопорядка, деятельности по исполнению наказаний.

7. Многофункциональные зоны

Многофункциональные зоны устанавливаются в случае необходимости совмещения нескольких видов функционального назначения территории.

Зона многофункциональной смешанной застройки (М)

Территория зоны многофункциональной смешанной застройки (М) предназначена для размещения объектов различного функционального назначения, при этом объекты жилой, общественной и деловой застройки могут находиться исключительно в границах населённых пунктов, объекты производственной и коммунальной застройки могут размещаться в данной зоне при условии соблюдения действующих норм и правил; объекты с другими функциями могут находиться в границах зоны при условии соблюдения действующих норм и правил.

Общественно-производственная зона (О3)

Общественно-производственная зона (О3) предназначена для размещения объектов общественного коммерческого и производственного назначения.

Участки размещения объектов общественного использования и коммерческого назначения занимают более 25% площади территории зоны, участки размещения объектов производственной и коммунальной застройки занимают более 25% площади территории зоны; участки с другими видами разрешенного использования могут находиться в ее границах при условии соблюдения действующих норм и правил и занимать менее 25% площади территории зоны.

Общественно-жилая зона (О4)

Общественно-жилая зона (О4) предназначена для размещения объектов общественного и жилого назначения.

Территории жилой застройки занимают более 25% площади территории зоны, участки общественной застройки занимают более 35% площади территории зоны; участки с другими видами разрешенного использования могут находиться в ее границах при условии соблюдения действующих норм и правил и занимать не менее 25% площади территории зоны.

Общественно-рекреационная зона (О5)

Общественно-рекреационная зона (О5) предназначена для размещения объектов общественно-делового и рекреационного назначения.

В составе данной зоны размещаются, на площади не менее 25%, объекты капитального строительства, предназначенные для удовлетворения бытовых, социальных и духовных потребностей (объекты коммунального, социального, бытового, амбулаторного ветеринарного обслуживания, среднего и высшего профессионального образования, культурного развития, религиозного использования, делового управления, общественного управления, объекты обеспечения научной деятельности, деятельности в области гидрометеорологии и смежных с ней областях), объекты капитального строительства в целях извлечения прибыли (на основании торговой, банковской и иной предпринимательской деятельности). Также в данной зоне, на площади не менее 40%, размещаются территории озеленения общего пользования, иные объекты, связанные с обеспечением жизнедеятельности населения, культовыми объектами. Участки размещения объектов иного назначения могут размещаться в её границах при условии соблюдения действующих норм и правил и занимать менее 25% площади территории зоны.

Многофункциональная общественно-жилая зона (ОЖ)

Многофункциональная общественно-жилая зона (ОЖ) предназначена для размещения объектов жилой застройки и общественно-деловых объектов.

Рекреационно-жилая зона (Р7)

Территории жилой застройки занимают до 50% площади территории зоны, территории зоны, предназначенные для организации мест отдыха населения включая бульвары, скверы, парки, сады, водоемы, пляжи и иные объекты, формирующие систему озелененных территорий общего пользования в населенных пунктах занимают до 50% площади зоны, участки общественной застройки и транспортного обслуживания занимают не более 35% площади территории зоны.

3.3.1. Параметры планируемого развития зон жилого назначения

Параметры *развития территорий нового жилищного строительства могут уточняться в соответствии с проектами планировки территории и градостроительными концепциями, одобренными решениями Градостроительного совета Московской области.*

Таблица 3.3.1.1

Функциональные зоны	**Номер на карте**	**Местоположение**	**Мероприятия территориального планирования**	**Площадь зоны, га**	**Параметры планируемого развития[1]**	**Планируемые для размещения объекты федерального (Ф) и регионального (Р) значения[2]**
Зона многоквартирной жилой застройки (Ж1)	Без указания местоположения		существующая функциональная зона	875,21	сохранение существующего функционального назначения	ВОП (Р), Амбулаторно-поликлиническое учреждение (Р) - 2 объекта, УКЦСОН (Р) - 2 объекта
	1	п. Быково	планируемая функциональная зона	51,65	в соответствии с РНГП/МНГП/ППТ/ГК	Пожарное депо (Р)
	2	д. Федюково	планируемая функциональная зона	12,41	в соответствии с РНГП/МНГП/ППТ/ГК	УКЦСОН (Р)
	3	г. Подольск, р-н Ивановское	планируемая функциональная зона	0,54	в соответствии с РНГП/МНГП/ППТ/ГК	-
	4	г. Подольск, р-н Шепчинки в границах улиц: Володи Дубинина, Народная, Индустриальная, Литейная	планируемая функциональная зона	11,79	в соответствии с РНГП/МНГП/ППТ/ГК	-
	5	г. Подольск, р-н Шепчинки в границах улиц: Ватутина, Пионерская, Свердлова, Чайковского, Калинина, Щеглова, Белинского	планируемая функциональная зона	6,52	в соответствии с РНГП/МНГП/ППТ/ГК	-
	6	г. Подольск, р-н Кутузово	планируемая функциональная зона	3,64	в соответствии с РНГП/МНГП/ППТ/ГК	-

[1] РНГП – региональные нормативы градостроительного проектирования Московской области; МНГП – местрные нормативы градостроительного проектирования; ППТ – проект планировки территории; ГК – градостроительная концепция, одобренная решением Градостроительного совета Московской области. Параметры планируемого развития функциональных зон устанавливаются в соответствии с РНГП в зависимости от типа устойчивой системы расселения, типа населенных пунктов, численности населения и других показателей, могут быть уточнены на стадии ГК и ППТ.

[2] Количество и местоположение планируемых объектов социальной инфраструктуры могут уточняться в соответствии с проектами планировки территории и градостроительными концепциями, одобренными решениями Градостроительного совета Московской области.

Функциональные зоны	Номер на карте	Местоположение	Мероприятия территориального планирования	Площадь зоны, га	Параметры планируемого развития[1]	Планируемые для размещения объекты федерального (Ф) и регионального (Р) значения[2]
Зона многоквартирной жилой застройки (Ж1)	7	г. Подольск, р-н Межшоссейный в границах улиц: Народная, Индустриальная, Литейная, Чистова	планируемая функциональная зона	3,64	в соответствии с РНГП/МНГП/ППТ/ГК	-
	8	г. Подольск, р-н Восточный	планируемая функциональная зона	1,34	в соответствии с РНГП/МНГП/ППТ/ГК	-
	9	п. Поливаново	планируемая функциональная зона	38,75	в соответствии с РНГП/МНГП/ППТ/ГК	Пожарное депо (Р), Амбулаторно-поликлиническое учреждение (Р), Станция скорой помощи (Р)
	10	г. Подольск, р-н Красная Горка	планируемая функциональная зона	1,96	в соответствии с РНГП/МНГП/ППТ/ГК	Амбулаторно-поликлиническое учреждение (Р)
	11	д. Северово	планируемая функциональная зона	13,42	в соответствии с РНГП/МНГП/ППТ/ГК	-
	12	д. Северово	планируемая функциональная зона	17,07	в соответствии с РНГП/МНГП/ППТ/ГК	-
	13	г. Подольск, мкр. Кузнечики	планируемая функциональная зона	42,70	в соответствии с РНГП/МНГП/ППТ/ГК	Станция скорой помощи (Р)
	14	г. Подольск, мкр. Львовский	планируемая функциональная зона	4,46	в соответствии с РНГП/МНГП/ППТ/ГК	-
	15	г. Подольск	планируемая функциональная зона	1,48	в соответствии с РНГП/МНГП/ППТ/ГК	-
	16	г. Подольск, р-н Межшоссейный	планируемая функциональная зона	0,90	в соответствии с РНГП/МНГП/ППТ/ГК	-
	17	д. Борисовка	планируемая функциональная зона	10,73	в соответствии с РНГП/МНГП/ППТ/ГК	-
	18	д. Борисовка	планируемая функциональная зона	3,29	в соответствии с РНГП/МНГП/ППТ/ГК	-
	19	г. Подольск, р-н Юго-Западный	планируемая функциональная зона	1,96	в соответствии с РНГП/МНГП/ППТ/ГК	-
	20	г. Подольск, мкр. Климовск	планируемая функциональная зона	6,23	в соответствии с РНГП/МНГП/ППТ/ГК	-
	21	г. Подольск, р-н Красная Горка	планируемая функциональная зона	1,67	в соответствии с РНГП/МНГП/ППТ/ГК	-
	22	п. Быково	планируемая функциональная зона	1,33	в соответствии с РНГП/МНГП/ППТ/ГК	-

Функциональные зоны	Номер на карте	Местоположение	Мероприятия территориального планирования	Площадь зоны, га	Параметры планируемого развития[1]	Планируемые для размещения объекты федерального (Ф) и регионального (Р) значения[2]
Зона многоквартирной жилой застройки (Ж1)	23	г. Подольск, р-н Восточный	планируемая функциональная зона	8,76	в соответствии с РНГП/МНГП/ППТ/ГК	-
	24	г. Подольск, мкр. Климовск	планируемая функциональная зона	0,76	в соответствии с РНГП/МНГП/ППТ/ГК	-
	25	г. Подольск, р-н Северный	планируемая функциональная зона	0,38	в соответствии с РНГП/МНГП/ППТ/ГК	-
	26	д. Северово	планируемая функциональная зона	7,46	в соответствии с РНГП/МНГП/ППТ/ГК	-
	27	г. Подольск, р-н Межшоссейный	планируемая функциональная зона	2,39	в соответствии с РНГП/МНГП/ППТ/ГК	-
	28	п. Сосновый бор	планируемая функциональная зона	4,41	в соответствии с РНГП/МНГП/ППТ/ГК	-
	46	г. Подольск	планируемая функциональная зона	1,71	в соответствии с РНГП/ППТ/ГК	-
		ИТОГО:		**1138,56**		
Зона застройки индивидуальными и блокированными жилыми домами (Ж2)	Без указания местоположения		существующая функциональная зона	2829,47	сохранение существующего функционального назначения	УКЦСОН (Р)
	29	п. Поливаново	планируемая функциональная зона	3,20	в соответствии с РНГП/МНГП/ППТ/ГК	-
	30	д. Северово	планируемая функциональная зона	7,76	в соответствии с РНГП/МНГП/ППТ/ГК	-
	31	д. Пузиково	планируемая функциональная зона	77,75	в соответствии с РНГП/МНГП/ППТ/ГК	-
	32	д. Сергеевка	планируемая функциональная зона	0,35	в соответствии с РНГП/МНГП/ППТ/ГК	-
	33	д. Слащево	планируемая функциональная зона	3,24	в соответствии с РНГП/МНГП/ППТ/ГК	-
	34	д. Бородино	планируемая функциональная зона	10,58	в соответствии с РНГП/МНГП/ППТ/ГК	-
	35	д. Федюково	планируемая функциональная зона	6,67	в соответствии с РНГП/МНГП/ППТ/ГК	-
	36	д. Спирово	планируемая функциональная зона	1,51	в соответствии с РНГП/МНГП/ППТ/ГК	-
	37	г. Подольск, мкр. Заречный	планируемая функциональная зона	0,12	в соответствии с РНГП/МНГП/ППТ/ГК	-
	38	п. Сертякино	планируемая функциональная зона	1,57	в соответствии с РНГП/МНГП/ППТ/ГК	-

Функциональные зоны	Номер на карте	Местоположение	Мероприятия территориального планирования	Площадь зоны, га	Параметры планируемого развития[1]	Планируемые для размещения объекты федерального (Ф) и регионального (Р) значения[2]
Зона застройки индивидуальными и блокированными жилыми домами (Ж2)	39	д. Никулино	планируемая функциональная зона	3,24	в соответствии с РНГП/МНГП/ППТ/ГК	-
	40	д. Лучинское	планируемая функциональная зона	0,44	в соответствии с РНГП/МНГП/ППТ/ГК	-
	41	д. Валищево	планируемая функциональная зона	48,80	в соответствии с РНГП/МНГП/ППТ/ГК	-
		ИТОГО:		**2994,70**		
Зона смешанной малоэтажной жилой застройки (Ж3)	Без указания местоположения		существующая функциональная зона	36,57	сохранение существующего функционального назначения	ФАП (Р)
	42	г. Подольск	планируемая функциональная зона	97,40	в соответствии с РНГП/МНГП/ППТ/ГК	Больничный стационар (Р)
	43	г. Подольск, мкр. Львовский	планируемая функциональная зона	4,99	в соответствии с РНГП/МНГП/ППТ/ГК	-
	44	д. Спирово	планируемая функциональная зона	70,51	в соответствии с РНГП/МНГП/ППТ/ГК	Амбулаторно-поликлиническое учреждение (Р)
	45	д. Пузиково	планируемая функциональная зона	26,34	в соответствии с РНГП/МНГП/ППТ/ГК	-
		ИТОГО:		**235,82**		
		ВСЕГО:		**4369,08**		

3.3.2. Параметры планируемого развития зон общественно-делового назначения

Таблица 3.3.2.1

Функциональные зоны	**Номер на карте**	**Местоположение**	**Мероприятия территориального планирования**	**Площадь зоны, га**	**Параметры планируемого развития[3]**	**Планируемые для размещения объекты федерального (Ф) и регионального (Р) значения[4]**
Многофункциональная общественно-деловая зона (О1)	Без указания местоположения		существующая функциональная зона	149,90	сохранение существующего функционального назначения	-
	1	д. Сергеевка	планируемая функциональная зона	3,16	в соответствии с РНГП/МНГП/ППТ/ГК	Больничный стационар (Р)
	2	г. Подольск	планируемая функциональная зона	0,92	в соответствии с РНГП/МНГП/ППТ/ГК	-
	3	г. Подольск, р-н Восточный	планируемая функциональная зона	0,71	в соответствии с РНГП/МНГП/ППТ/ГК	-
	4	д.Матвеевское	планируемая функциональная зона	0,97	в соответствии с РНГП/МНГП/ППТ/ГК	-
	5	п. Поливаново	планируемая функциональная зона	0,06	в соответствии с РНГП/МНГП/ППТ/ГК	-
	6	д. Кутьино	планируемая функциональная зона	3,24	в соответствии с РНГП/МНГП/ППТ/ГК	-
	7	г. Подольск, мкр. Климовск	планируемая функциональная зона	1,54	в соответствии с РНГП/МНГП/ППТ/ГК	Транспортно-пересадочный узел (Р)
	8	п. Железнодорожный	планируемая функциональная зона	0,41	в соответствии с РНГП/МНГП/ППТ/ГК	-
	9	п. Быково	планируемая функциональная зона	4,70	в соответствии с РНГП/МНГП/ППТ/ГК	-
	10	г. Подольск, р-н Высотный	планируемая функциональная зона	1,21	в соответствии с РНГП/МНГП/ППТ/ГК	-
	11	д. Ивлево	планируемая функциональная зона	0,16	в соответствии с РНГП/МНГП/ППТ/ГК	-
	12	п. Сосновый бор	планируемая функциональная зона	0,42	в соответствии с РНГП/МНГП/ППТ/ГК	-

[3] РНГП – региональные нормативы градостроительного проектирования Московской области; МНГП – местрные нормативы градостроительного проектирования; ППТ – проект планировки территории; ГК – градостроительная концепция, одобренная решением Градостроительного совета Московской области. Параметры планируемого развития функциональных зон устанавливаются в соответствии с РНГП в зависимости от типа устойчивой системы расселения, типа населенных пунктов, численности населения и других показателей, могут быть уточнены на стадии ГК и ППТ.

[4] Количество и местоположение планируемых объектов социальной инфраструктуры могут уточняться в соответствии с проектами планировки территории и градостроительными концепциями, одобренными решениями Градостроительного совета Московской области.

Функциональные зоны	Номер на карте	Местоположение	Мероприятия территориального планирования	Площадь зоны, га	Параметры планируемого развития[3]	Планируемые для размещения объекты федерального (Ф) и регионального (Р) значения[4]
Многофункциональная общественно-деловая зона (О1)	13	п. Кузнечики	планируемая функциональная зона	0,97	в соответствии с РНГП/МНГП/ППТ/ГК	-
	14	д. Спирово	планируемая функциональная зона	2,78	в соответствии с РНГП/МНГП/ППТ/ГК	-
	15	г. Подольск, мкр. Кузнечики	планируемая функциональная зона	1,23	в соответствии с РНГП/МНГП/ППТ/ГК	-
	16	г. Подольск	планируемая функциональная зона	1,54	в соответствии с РНГП/МНГП/ППТ/ГК	-
	17	д. Новоселки	планируемая функциональная зона	0,56	в соответствии с РНГП/МНГП/ППТ/ГК	-
	18	п. Санатория «Родина»	планируемая функциональная зона	2,02	в соответствии с РНГП/МНГП/ППТ/ГК	-
	19	г. Подольск	планируемая функциональная зона	0,13	в соответствии с РНГП/МНГП/ППТ/ГК	-
	20	п. Поливаново	планируемая функциональная зона	0,32	в соответствии с РНГП/МНГП/ППТ/ГК	-
	21	г. Подольск, мкр. Климовск	планируемая функциональная зона	1,57	в соответствии с РНГП/МНГП/ППТ/ГК	-
	22	г. Подольск	планируемая функциональная зона	0,03	в соответствии с РНГП/МНГП/ППТ/ГК	-
	23	д. Быковка	планируемая функциональная зона	0,69	в соответствии с РНГП/МНГП/ППТ/ГК	-
	24	г. Подольск, р-н Зелёновский	планируемая функциональная зона	0,18	в соответствии с РНГП/МНГП/ППТ/ГК	-
	25	г. Подольск, мкр. Климовск	планируемая функциональная зона	4,05	в соответствии с РНГП/МНГП/ППТ/ГК	-
	26	г. Подольск, мкр. Климовск	планируемая функциональная зона	0,23	в соответствии с РНГП/МНГП/ППТ/ГК	-
	27	д. Борисовка	планируемая функциональная зона	1,25	в соответствии с РНГП/МНГП/ППТ/ГК	-
	28	г. Подольск, мкр. Львовский	планируемая функциональная зона	5,45	в соответствии с РНГП/МНГП/ППТ/ГК	Пожарное депо (Р)
	29	г. Подольск	планируемая функциональная зона	4,30	в соответствии с РНГП/МНГП/ППТ/ГК	-
	30	п. Кузнечики	планируемая функциональная зона	7,07	в соответствии с РНГП/МНГП/ППТ/ГК	-

Функциональные зоны	Номер на карте	Местоположение	Мероприятия территориального планирования	Площадь зоны, га	Параметры планируемого развития[3]	Планируемые для размещения объекты федерального (Ф) и регионального (Р) значения[4]
Многофункциональная общественно-деловая зона (О1)	31	д. Лемешово	планируемая функциональная зона	2,00	в соответствии с РНГП/МНГП/ППТ/ГК	-
	32	г. Подольск, мкр. Кузнечики	планируемая функциональная зона	0,59	в соответствии с РНГП/МНГП/ППТ/ГК	-
	33	г. Подольск, р-н Высотный	планируемая функциональная зона	1,11	в соответствии с РНГП/МНГП/ППТ/ГК	-
	34	г. Подольск, мкр. Львовский	планируемая функциональная зона	1,35	в соответствии с РНГП/МНГП/ППТ/ГК	-
	35	д. Докукино	планируемая функциональная зона	9,58	в соответствии с РНГП/МНГП/ППТ/ГК	-
	36	п. Дубровицы	планируемая функциональная зона	0,98	в соответствии с РНГП/МНГП/ППТ/ГК	-
	37	г. Подольск	планируемая функциональная зона	1,94	в соответствии с РНГП/МНГП/ППТ/ГК	-
	38	п. Быково	планируемая функциональная зона	2,11	в соответствии с РНГП/МНГП/ППТ/ГК	-
	39	г. Подольск, р-н Северный	планируемая функциональная зона	2,60	в соответствии с РНГП/МНГП/ППТ/ГК	-
	40	г. Подольск, р-н Зелёновский	планируемая функциональная зона	1,15	в соответствии с РНГП/МНГП/ППТ/ГК	-
	41	п. Дубровицы	планируемая функциональная зона	4,39	в соответствии с РНГП/МНГП/ППТ/ГК	-
	42	г. Подольск	планируемая функциональная зона	4,48	в соответствии с РНГП/МНГП/ППТ/ГК	-
	43	д. Кутьино	планируемая функциональная зона	7,04	в соответствии с РНГП/МНГП/ППТ/ГК	-
	44	г. Подольск	планируемая функциональная зона	0,48	в соответствии с РНГП/МНГП/ППТ/ГК	-
	46	г. Подольск, мкр. Заречный	планируемая функциональная зона	0,14	в соответствии с РНГП/МНГП/ППТ/ГК	-
	47	п. Подольской машинно-испытательной станции	планируемая функциональная зона	0,73	в соответствии с РНГП/МНГП/ППТ/ГК	-
	48	г. Подольск, р-н Силикатная	планируемая функциональная зона	0,43	в соответствии с РНГП/МНГП/ППТ/ГК	Вертодром (Р)
	49	г. Подольск, р-н Ивановское	планируемая функциональная зона	5,19	в соответствии с РНГП/МНГП/ППТ/ГК	-

Функциональные зоны	Номер на карте	Местоположение	Мероприятия территориального планирования	Площадь зоны, га	Параметры планируемого развития[3]	Планируемые для размещения объекты федерального (Ф) и регионального (Р) значения[4]
Многофункциональная общественно-деловая зона (О1)	50	г. Подольск, р-н Центральный	планируемая функциональная зона	3,04	в соответствии с РНГП/МНГП/ППТ/ГК	-
	51	п. Лесные поляны	планируемая функциональная зона	2,51	в соответствии с РНГП/МНГП/ППТ/ГК	-
	52	д. Стрелково	планируемая функциональная зона	40,20	в соответствии с РНГП/МНГП/ППТ/ГК	-
	53	п. Радиоцентра «Романцево»	планируемая функциональная зона	2,43	в соответствии с РНГП/МНГП/ППТ/ГК	-
	54	г. Подольск, р-н Гулёвский	планируемая функциональная зона	0,73	в соответствии с РНГП/МНГП/ППТ/ГК	-
	55	д. Сергеевка	планируемая функциональная зона	16,24	в соответствии с РНГП/МНГП/ППТ/ГК	-
	56	п. Подольской машинно-испытательной станции	планируемая функциональная зона	0,83	в соответствии с РНГП/МНГП/ППТ/ГК	-
	57	г. Подольск, мкр. Климовск	планируемая функциональная зона	0,58	в соответствии с РНГП/МНГП/ППТ/ГК	ФАП (Р)
	58	г. Подольск, р-н Зелёновский	планируемая функциональная зона	0,64	в соответствии с РНГП/МНГП/ППТ/ГК	-
	59	д. Быковка	планируемая функциональная зона	0,37	в соответствии с РНГП/МНГП/ППТ/ГК	-
	60	п. Поливаново	планируемая функциональная зона	0,54	в соответствии с РНГП/МНГП/ППТ/ГК	-
	61	г. Подольск, р-н Центральный	планируемая функциональная зона	3,66	в соответствии с РНГП/МНГП/ППТ/ГК	-
	62	п. Дубровицы	планируемая функциональная зона	0,06	в соответствии с РНГП/МНГП/ППТ/ГК	-
	63	д. Бережки	планируемая функциональная зона	1,66	в соответствии с РНГП/МНГП/ППТ/ГК	-
	64	г. Подольск, р-н Южный	планируемая функциональная зона	0,27	в соответствии с РНГП/МНГП/ППТ/ГК	-
	65	г. Подольск, мкр. Климовск	планируемая функциональная зона	5,76	в соответствии с РНГП/МНГП/ППТ/ГК	-
	66	с. Покров	планируемая функциональная зона	0,19	в соответствии с РНГП/МНГП/ППТ/ГК	-
	67	д. Матвеевское	планируемая функциональная зона	0,20	в соответствии с РНГП/МНГП/ППТ/ГК	-
		ИТОГО:		**327,97**		

Функциональные зоны	Номер на карте	Местоположение	Мероприятия территориального планирования	Площадь зоны, га	Параметры планируемого развития[3]	Планируемые для размещения объекты федерального (Ф) и регионального (Р) значения[4]
Зона специализированной общественной застройки (О2)	Без указания местоположения		существующая функциональная зона	322,11	сохранение существующего функционального назначения	УКЦСОН (Р)
	68	г. Подольск, мкр. Климовск	планируемая функциональная зона	5,43	в соответствии с РНГП/МНГП/ППТ/ГК	Станция скорой помощи (Р)
	69	г. Подольск, р-н Ново-Сырово	планируемая функциональная зона	0,64	в соответствии с РНГП/МНГП/ППТ/ГК	-
	70	г. Подольск, мкр. Климовск	планируемая функциональная зона	0,87	в соответствии с РНГП/МНГП/ППТ/ГК	-
	71	г. Подольск, р-н Высотный	планируемая функциональная зона	0,54	в соответствии с РНГП/МНГП/ППТ/ГК	-
	72	г. Подольск, р-н Южный	планируемая функциональная зона	0,31	в соответствии с РНГП/МНГП/ППТ/ГК	Амбулаторно-поликлиническое учреждение (Р)
	73	д. Коледино	планируемая функциональная зона	0,48	в соответствии с РНГП/МНГП/ППТ/ГК	-
	74	г. Подольск, р-н Межшоссейный	планируемая функциональная зона	0,68	в соответствии с РНГП/МНГП/ППТ/ГК	УКЦСОН (Р)
	75	г. Подольск, р-н Красная Горка	планируемая функциональная зона	1,55	в соответствии с РНГП/МНГП/ППТ/ГК	-
	76	г. Подольск, мкр. Кузнечики	планируемая функциональная зона	1,42	в соответствии с РНГП/МНГП/ППТ/ГК	-
	77	п. Молодежный	планируемая функциональная зона	1,43	в соответствии с РНГП/МНГП/ППТ/ГК	-
	78	г. Подольск, р-н Шепчинки	планируемая функциональная зона	0,16	в соответствии с РНГП/МНГП/ППТ/ГК	-
	79	г. Подольск, р-н Парковый	планируемая функциональная зона	1,27	в соответствии с РНГП/МНГП/ППТ/ГК	-
	80	г. Подольск, р-н Высотный	планируемая функциональная зона	0,86	в соответствии с РНГП/МНГП/ППТ/ГК	-
	81	г. Подольск, р-н Высотный	планируемая функциональная зона	1,15	в соответствии с РНГП/МНГП/ППТ/ГК	-
	82	г. Подольск, р-н Силикатная	планируемая функциональная зона	0,35	в соответствии с РНГП/МНГП/ППТ/ГК	Амбулаторно-поликлиническое учреждение (Р)
	83	г. Подольск, мкр. Заречный	планируемая функциональная зона	1,02	в соответствии с РНГП/МНГП/ППТ/ГК	-
	84	г. Подольск, мкр. Львовский	планируемая функциональная зона	0,72	в соответствии с РНГП/МНГП/ППТ/ГК	УКЦСОН (Р)

Функциональные зоны	Номер на карте	Местоположение	Мероприятия территориального планирования	Площадь зоны, га	Параметры планируемого развития[3]	Планируемые для размещения объекты федерального (Ф) и регионального (Р) значения[4]
Зона специализированной общественной застройки (О2)	85	д. Луковня	планируемая функциональная зона	1,59	в соответствии с РНГП/МНГП/ППТ/ГК	-
	85	д. Луковня	планируемая функциональная зона	0,24	в соответствии с РНГП/МНГП/ППТ/ГК	-
	86	г. Подольск, р-н Восточный	планируемая функциональная зона	1,30	в соответствии с РНГП/МНГП/ППТ/ГК	-
	87	п. Подольской машинно-испытательной станции	планируемая функциональная зона	0,59	в соответствии с РНГП/МНГП/ППТ/ГК	-
	88	д. Докукино	планируемая функциональная зона	0,30	в соответствии с РНГП/МНГП/ППТ/ГК	-
	89	г. Подольск, р-н Восточный	планируемая функциональная зона	0,83	в соответствии с РНГП/МНГП/ППТ/ГК	-
	90	г. Подольск, мкр. Кузнечики	планируемая функциональная зона	0,61	в соответствии с РНГП/МНГП/ППТ/ГК	-
	91	г. Подольск, р-н Южный	планируемая функциональная зона	0,56	в соответствии с РНГП/МНГП/ППТ/ГК	-
	93	г. Подольск, мкр. Климовск	планируемая функциональная зона	0,72	в соответствии с РНГП/МНГП/ППТ/ГК	-
	94	д. Булатово	планируемая функциональная зона	2,75	в соответствии с РНГП/МНГП/ППТ/ГК	-
	95	г. Подольск, р-н Северный	планируемая функциональная зона	3,10	в соответствии с РНГП/МНГП/ППТ/ГК	Амбулаторно-поликлиническое учреждение (Р), Больничный стационар (реконструкция) (Р)
	96	г. Подольск, р-н Силикатная	планируемая функциональная зона	0,39	в соответствии с РНГП/МНГП/ППТ/ГК	Амбулаторно-поликлиническое учреждение (Р)
	97	г. Подольск, р-н Красная Горка	планируемая функциональная зона	1,72	в соответствии с РНГП/МНГП/ППТ/ГК	-
	98	п. Кузнечики	планируемая функциональная зона	1,16	в соответствии с РНГП/МНГП/ППТ/ГК	-
	99	г. Подольск, р-н Гулёвский	планируемая функциональная зона	1,37	в соответствии с РНГП/МНГП/ППТ/ГК	-
	100	г. Подольск, мкр. Климовск	планируемая функциональная зона	0,62	в соответствии с РНГП/МНГП/ППТ/ГК	-
	101	п. Радиоцентра «Романцево»	планируемая функциональная зона	0,75	в соответствии с РНГП/МНГП/ППТ/ГК	-
	102	г. Подольск, мкр. Кузнечики	планируемая функциональная зона	0,57	в соответствии с РНГП/МНГП/ППТ/ГК	-

Функциональные зоны	Номер на карте	Местоположение	Мероприятия территориального планирования	Площадь зоны, га	Параметры планируемого развития[3]	Планируемые для размещения объекты федерального (Ф) и регионального (Р) значения[4]
Зона специализированной общественной застройки (О2)	103	г. Подольск, ул. Плещеевская	планируемая функциональная зона	5,49	в соответствии с РНГП/МНГП/ППТ/ГК	-
	104	г. Подольск, р-н Центральный	планируемая функциональная зона	0,18	в соответствии с РНГП/МНГП/ППТ/ГК	-
	105	п. Кузнечики	планируемая функциональная зона	5,19	в соответствии с РНГП/МНГП/ППТ/ГК	-
	106	г. Подольск	планируемая функциональная зона	1,25	в соответствии с РНГП/МНГП/ППТ/ГК	-
	107	г. Подольск	планируемая функциональная зона	1,38	в соответствии с РНГП/МНГП/ППТ/ГК	-
	108	п. Быково	планируемая функциональная зона	8,52	в соответствии с РНГП/МНГП/ППТ/ГК	Амбулаторно-поликлиническое учреждение (Р)
	109	ГО Подольск	планируемая функциональная зона	3,50	в соответствии с РНГП/МНГП/ППТ/ГК	-
	110	ГО Подольск	планируемая функциональная зона	2,00	в соответствии с РНГП/МНГП/ППТ/ГК	-
		ИТОГО:		**387,67**		
		ВСЕГО:		715,64		

3.3.3. **Параметры планируемого развития производственных зон, коммунально-складских зон, зон транспортной инфраструктуры**

Таблица 3.3.3.1.

Функциональные зоны	**Номер на карте**	**Местоположение**	**Мероприятия территориального планирования**	**Площадь зоны, га**	**Параметры планируемого развития[5]**	**Планируемые для размещения объекты федерального (Ф) и регионального (Р) значения[6]**
Производственная зона (П)	Без указания местоположения		существующая функциональная зона	1863,57	сохранение существующего функционального назначения	Пожарное депо (Р) (реконструкция)
	1	вблизи д. Сертякино	планируемая функциональная зона	53,29	в соответствии с РНГП/МНГП/ППТ/ГК	-
	2	вблизи д. Валищево	планируемая функциональная зона	24,96	в соответствии с РНГП/МНГП/ППТ/ГК	-
	3	д. Никулино	планируемая функциональная зона	1,58	в соответствии с РНГП/МНГП/ППТ/ГК	-
	4	д. Валищево	планируемая функциональная зона	40,08	в соответствии с РНГП/МНГП/ППТ/ГК	-
	5	д. Кутьино	планируемая функциональная зона	14,49	в соответствии с РНГП/МНГП/ППТ/ГК	-
	6	г. Подольск	планируемая функциональная зона	0,48	в соответствии с РНГП/МНГП/ППТ/ГК	-
	7	вблизи д. Алтухово	планируемая функциональная зона	14,76	в соответствии с РНГП/МНГП/ППТ/ГК	-
	8	д. Большое Толбино	планируемая функциональная зона	9,71	в соответствии с РНГП/МНГП/ППТ/ГК	-
	9	г. Подольск, р-н Южный	планируемая функциональная зона	5,69	в соответствии с РНГП/МНГП/ППТ/ГК	-
	10	п. Подольской машинно-испытательной станции	планируемая функциональная зона	0,61	в соответствии с РНГП/МНГП/ППТ/ГК	-
	11	вблизи д. Лаговское	планируемая функциональная зона	9,52	в соответствии с РНГП/МНГП/ППТ/ГК	-
	12	вблизи г. Подольск, р-н Шепчинки	планируемая функциональная зона	6,50	в соответствии с РНГП/МНГП/ППТ/ГК	-

[5] РНГП – региональные нормативы градостроительного проектирования Московской области; МНГП – местрные нормативы градостроительного проектирования; ППТ – проект планировки территории; ГК – градостроительная концепция, одобренная решением Градостроительного совета Московской области. Параметры планируемого развития функциональных зон устанавливаются в соответствии с РНГП в зависимости от типа устойчивой системы расселения, типа населенных пунктов, численности населения и других показателей, могут быть уточнены на стадии ГК и ППТ.

[6] Количество и местоположение планируемых объектов социальной инфраструктуры могут уточняться в соответствии с проектами планировки территории и градостроительными концепциями, одобренными решениями Градостроительного совета Московской области.

Функциональные зоны	Номер на карте	Местоположение	Мероприятия территориального планирования	Площадь зоны, га	Параметры планируемого развития[5]	Планируемые для размещения объекты федерального (Ф) и регионального (Р) значения[6]
Производственная зона (П)	13	вблизи п. Александровка	планируемая функциональная зона	0,61	в соответствии с РНГП/МНГП/ППТ/ГК	-
	14	п. Стрелковой Фабрики	планируемая функциональная зона	2,70	в соответствии с РНГП/МНГП/ППТ/ГК	-
	15	вблизи п. Сельхозтехника	планируемая функциональная зона	0,86	в соответствии с РНГП/МНГП/ППТ/ГК	-
	16	п. Сельхозтехника	планируемая функциональная зона	1,15	в соответствии с РНГП/МНГП/ППТ/ГК	Станция автозаправочная (Р)-2, Стоянка (парковка) автомобилей (Р)
	17	д. Сергеевка	планируемая функциональная зона	2,86	в соответствии с РНГП/МНГП/ППТ/ГК	-
	18	п. Сосновый бор	планируемая функциональная зона	1,15	в соответствии с РНГП/МНГП/ППТ/ГК	-
	19	г. Подольск, р-н Северный	планируемая функциональная зона	2,30	в соответствии с РНГП/МНГП/ППТ/ГК	-
	20	д. Яковлево	планируемая функциональная зона	1,96	в соответствии с РНГП/МНГП/ППТ/ГК	-
	21	п. Подольской машинно-испытательной станции	планируемая функциональная зона	0,95	в соответствии с РНГП/МНГП/ППТ/ГК	-
	22	вблизи г. Подольск, р-н Шепчинки	планируемая функциональная зона	1,27	в соответствии с РНГП/МНГП/ППТ/ГК	Пожарное депо (Р)
	23	вблизи д. Борисовка	планируемая функциональная зона	9,50	в соответствии с РНГП/МНГП/ППТ/ГК	-
	24	г. Подольск, мкр. Львовский	планируемая функциональная зона	4,58	в соответствии с РНГП/МНГП/ППТ/ГК	-
	25	д. Малое Брянцево	планируемая функциональная зона	16,93	в соответствии с РНГП/МНГП/ППТ/ГК	-
	26	г. Подольск, р-н Южный	планируемая функциональная зона	1,01	в соответствии с РНГП/МНГП/ППТ/ГК	-
	27	вблизи с. Покров	планируемая функциональная зона	3,00	в соответствии с РНГП/МНГП/ППТ/ГК	-
	28	д. Лучинское	планируемая функциональная зона	0,89	в соответствии с РНГП/МНГП/ППТ/ГК	-
	29	д. Большое Толбино	планируемая функциональная зона	14,84	в соответствии с РНГП/МНГП/ППТ/ГК	-

Функциональные зоны	Номер на карте	Местоположение	Мероприятия территориального планирования	Площадь зоны, га	Параметры планируемого развития[5]	Планируемые для размещения объекты федерального (Ф) и регионального (Р) значения[6]
Производственная зона (П)	30	г. Подольск, промышленная зона Северная	планируемая функциональная зона	0,50	в соответствии с РНГП/МНГП/ППТ/ГК	-
	31	д. Лаговское	планируемая функциональная зона	1,07	в соответствии с РНГП/МНГП/ППТ/ГК	-
	32	г. Подольск	планируемая функциональная зона	0,23	в соответствии с РНГП/МНГП/ППТ/ГК	-
	33	вблизи д. Жданово	планируемая функциональная зона	5,00	в соответствии с РНГП/МНГП/ППТ/ГК	-
	34	д. Дмитрово	планируемая функциональная зона	49,97	в соответствии с РНГП/МНГП/ППТ/ГК	-
	35	д. Дмитрово	планируемая функциональная зона	70,26	в соответствии с РНГП/МНГП/ППТ/ГК	-
	36	вблизи д. Быковка	планируемая функциональная зона	8,88	в соответствии с РНГП/МНГП/ППТ/ГК	-
	37	вблизи д. Лучинское	планируемая функциональная зона	6,42	в соответствии с РНГП/МНГП/ППТ/ГК	-
	38	г. Подольск	планируемая функциональная зона	36,07	в соответствии с РНГП/МНГП/ППТ/ГК	-
	39	г. Подольск, мкр. Климовск	планируемая функциональная зона	6,45	в соответствии с РНГП/МНГП/ППТ/ГК	Станция автозаправочная (Р)
	40	д. Коледино	планируемая функциональная зона	3,22	в соответствии с РНГП/МНГП/ППТ/ГК	-
	41	д. Коледино	планируемая функциональная зона	0,61	в соответствии с РНГП/МНГП/ППТ/ГК	-
	42	д. Коледино	планируемая функциональная зона	4,10	в соответствии с РНГП/МНГП/ППТ/ГК	-
	43	д. Коледино	планируемая функциональная зона	3,85	в соответствии с РНГП/МНГП/ППТ/ГК	-
	44	д. Бяконтово	планируемая функциональная зона	130,75	в соответствии с РНГП/МНГП/ППТ/ГК	-
	45	д. Коледино	планируемая функциональная зона	19,15	в соответствии с РНГП/МНГП/ППТ/ГК	-
	46	вблизи д. Бережки	планируемая функциональная зона	20,08	в соответствии с РНГП/МНГП/ППТ/ГК	-
	47	вблизи д. Алтухово	планируемая функциональная зона	2,85	в соответствии с РНГП/МНГП/ППТ/ГК	-

Функциональные зоны	Номер на карте	Местоположение	Мероприятия территориального планирования	Площадь зоны, га	Параметры планируемого развития[5]	Планируемые для размещения объекты федерального (Ф) и регионального (Р) значения[6]
Производственная зона (П)	48	вблизи д. Валищево	планируемая функциональная зона	2,50	в соответствии с РНГП/МНГП/ППТ/ГК	-
	49	вблизи д. Валищево	планируемая функциональная зона	2,50	в соответствии с РНГП/МНГП/ППТ/ГК	-
	50	д. Сергеевка	планируемая функциональная зона	0,09	в соответствии с РНГП/МНГП/ППТ/ГК	-
	51	вблизи д. Алтухово	планируемая функциональная зона	22,84	в соответствии с РНГП/МНГП/ППТ/ГК	-
	52	вблизи д. Алтухово	планируемая функциональная зона	5,67	в соответствии с РНГП/МНГП/ППТ/ГК	-
	53	вблизи д. Алтухово	планируемая функциональная зона	1,33	в соответствии с РНГП/МНГП/ППТ/ГК	-
	54	вблизи с. Покров	планируемая функциональная зона	69,91	в соответствии с РНГП/МНГП/ППТ/ГК	-
	55	вблизи д. Быковка	планируемая функциональная зона	2,46	в соответствии с РНГП/МНГП/ППТ/ГК	-
	56	д. Бережки	планируемая функциональная зона	3,14	в соответствии с РНГП/МНГП/ППТ/ГК	-
	57	г. Подольск	планируемая функциональная зона	8,16	в соответствии с РНГП/МНГП/ППТ/ГК	-
	58	вблизи д. Коледино	планируемая функциональная зона	0,63	в соответствии с РНГП/МНГП/ППТ/ГК	-
	59	вблизи п. Сельхозтехника	планируемая функциональная зона	4,97	в соответствии с РНГП/МНГП/ППТ/ГК	-
	60	п. Молодежный	планируемая функциональная зона	0,76	в соответствии с РНГП/МНГП/ППТ/ГК	-
	61	вблизи д. Лучинское	планируемая функциональная зона	7,10	в соответствии с РНГП/МНГП/ППТ/ГК	-
	62	вблизи д. Макарово	планируемая функциональная зона	2,00	в соответствии с РНГП/МНГП/ППТ/ГК	-
	63	п. Поливаново	планируемая функциональная зона	2,61	в соответствии с РНГП/МНГП/ППТ/ГК	-
	64	вблизи д. Валищево	планируемая функциональная зона	6,00	в соответствии с РНГП/МНГП/ППТ/ГК	-
		ИТОГО:		2623,93		

Функциональные зоны	Номер на карте	Местоположение	Мероприятия территориального планирования	Площадь зоны, га	Параметры планируемого развития[5]	Планируемые для размещения объекты федерального (Ф) и регионального (Р) значения[6]
Зона объектов коммунального назначения (К)	Без указания местоположения		существующая функциональная зона	329,99	сохранение существующего функционального назначения	Станция автозаправочная (Р)
	65	вблизи с. Покров	планируемая функциональная зона	3,17	в соответствии с РНГП/МНГП/ППТ/ГК	-
	66	д. Северово	планируемая функциональная зона	0,65	в соответствии с РНГП/МНГП/ППТ/ГК	-
	67	вблизи с. Покров	планируемая функциональная зона	0,72	в соответствии с РНГП/МНГП/ППТ/ГК	-
	68	г. Подольск, ул. Плещеевская	планируемая функциональная зона	2,33	в соответствии с РНГП/МНГП/ППТ/ГК	-
	69	с. Покров	планируемая функциональная зона	4,70	в соответствии с РНГП/МНГП/ППТ/ГК	Станция автозаправочная (Р)
	70	г. Подольск	планируемая функциональная зона	2,41	в соответствии с РНГП/МНГП/ППТ/ГК	Пожарное депо (Р)
	71	вблизи д. Быковка	планируемая функциональная зона	0,48	в соответствии с РНГП/МНГП/ППТ/ГК	-
	72	вблизи д. Борисовка	планируемая функциональная зона	0,27	в соответствии с РНГП/МНГП/ППТ/ГК	-
	73	вблизи д. Быковка	планируемая функциональная зона	0,48	в соответствии с РНГП/МНГП/ППТ/ГК	-
	74	г. Подольск, мкр. Кузнечики	планируемая функциональная зона	0,29	в соответствии с РНГП/МНГП/ППТ/ГК	-
	75	вблизи д. Алтухово	планируемая функциональная зона	0,61	в соответствии с РНГП/МНГП/ППТ/ГК	Станция автозаправочная (Р)
	76	п. Быково	планируемая функциональная зона	0,51	в соответствии с РНГП/МНГП/ППТ/ГК	-
	77	вблизи с. Сынково	планируемая функциональная зона	2,53	в соответствии с РНГП/МНГП/ППТ/ГК	-
	78	вблизи д. Романцево	планируемая функциональная зона	2,20	в соответствии с РНГП/МНГП/ППТ/ГК	-
	79	г. Подольск	планируемая функциональная зона	15,83	в соответствии с РНГП/МНГП/ППТ/ГК	-
	80	д. Федюково	планируемая функциональная зона	8,22	в соответствии с РНГП/МНГП/ППТ/ГК	Пожарное депо (Р)
	81	г. Подольск, мкр. Кузнечики	планируемая функциональная зона	0,30	в соответствии с РНГП/МНГП/ППТ/ГК	-

Функциональные зоны	Номер на карте	Местоположение	Мероприятия территориального планирования	Площадь зоны, га	Параметры планируемого развития[5]	Планируемые для размещения объекты федерального (Ф) и регионального (Р) значения[6]
Зона объектов коммунального назначения (К)	82	г. Подольск	планируемая функциональная зона	1,16	в соответствии с РНГП/МНГП/ППТ/ГК	-
	83	г. Подольск, р-н Шепчинки	планируемая функциональная зона	0,58	в соответствии с РНГП/МНГП/ППТ/ГК	-
	84	г. Подольск, р-н Межшоссейный	планируемая функциональная зона	0,17	в соответствии с РНГП/МНГП/ППТ/ГК	-
	85	г. Подольск, мкр. Кузнечики	планируемая функциональная зона	0,10	в соответствии с РНГП/МНГП/ППТ/ГК	-
	86	г. Подольск, р-н Северный	планируемая функциональная зона	2,26	в соответствии с РНГП/МНГП/ППТ/ГК	-
	87	г. Подольск	планируемая функциональная зона	2,63	в соответствии с РНГП/МНГП/ППТ/ГК	-
	88	д. Боборыкино	планируемая функциональная зона	0,03	в соответствии с РНГП/МНГП/ППТ/ГК	-
	89	г. Подольск, р-н Красная Горка	планируемая функциональная зона	1,32	в соответствии с РНГП/МНГП/ППТ/ГК	-
	90	вблизи с. Покрово	планируемая функциональная зона	1,41	в соответствии с РНГП/МНГП/ППТ/ГК	-
	91	г. Подольск, р-н Северный	планируемая функциональная зона	2,78	в соответствии с РНГП/МНГП/ППТ/ГК	-
	92	д. Никулино	планируемая функциональная зона	1,76	в соответствии с РНГП/МНГП/ППТ/ГК	Пожарное депо (Р)
	93	д. Малое Брянцево	планируемая функциональная зона	2,67	в соответствии с РНГП/МНГП/ППТ/ГК	-
	94	вблизи д. Северово	планируемая функциональная зона	3,25	в соответствии с РНГП/МНГП/ППТ/ГК	-
	95	п. Железнодорожный	планируемая функциональная зона	0,43	в соответствии с РНГП/МНГП/ППТ/ГК	-
	96	вблизи п. Быково	планируемая функциональная зона	1,20	в соответствии с РНГП/МНГП/ППТ/ГК	-
	97	г. Подольск, мкр. Кузнечики	планируемая функциональная зона	2,62	в соответствии с РНГП/МНГП/ППТ/ГК	-
	98	г. Подольск, р-н Шепчинки	планируемая функциональная зона	0,34	в соответствии с РНГП/МНГП/ППТ/ГК	-
	99	г. Подольск, мкр. Климовск	планируемая функциональная зона	0,60	в соответствии с РНГП/МНГП/ППТ/ГК	-

Функциональные зоны	Номер на карте	Местоположение	Мероприятия территориального планирования	Площадь зоны, га	Параметры планируемого развития[5]	Планируемые для размещения объекты федерального (Ф) и регионального (Р) значения[6]
Зона объектов коммунального назначения (К)	100	г. Подольск, р-н Зелёновский	планируемая функциональная зона	0,73	в соответствии с РНГП/МНГП/ППТ/ГК	-
	101	г. Подольск, р-н Высотный	планируемая функциональная зона	0,88	в соответствии с РНГП/МНГП/ППТ/ГК	-
	102	вблизи д. Алтухово	планируемая функциональная зона	0,62	в соответствии с РНГП/МНГП/ППТ/ГК	-
	103	д. Дмитрово	планируемая функциональная зона	0,05	в соответствии с РНГП/МНГП/ППТ/ГК	-
	104	вблизи д. Алтухово	планируемая функциональная зона	1,75	в соответствии с РНГП/МНГП/ППТ/ГК	-
	105	д. Быковка	планируемая функциональная зона	1,33	в соответствии с РНГП/МНГП/ППТ/ГК	Пожарное депо (Р)
	106	вблизи д.Макарово	планируемая функциональная зона	2,00	в соответствии с РНГП/МНГП/ППТ/ГК	-
	107	вблизи с. Покров	планируемая функциональная зона	3,91	в соответствии с РНГП/МНГП/ППТ/ГК	-
	108	вблизи с. Покров	планируемая функциональная зона	1,84	в соответствии с РНГП/МНГП/ППТ/ГК	-
	109	вблизи д. Ордынцы	планируемая функциональная зона	0,98	в соответствии с РНГП/МНГП/ППТ/ГК	-
	110	д. Бережки	планируемая функциональная зона	0,17	в соответствии с РНГП/МНГП/ППТ/ГК	-
	111	д. Боборыкино	планируемая функциональная зона	1,40	в соответствии с РНГП/МНГП/ППТ/ГК	-
		ИТОГО:		**416,66**		
Зона транспортной инфраструктуры (Т)	Без указания местоположения		существующая функциональная зона	1441,07	сохранение существующего функционального назначения	Пешеходный переход в разных уровнях (Р)-20, Транспортная развязка в разных уровнях (Р)-8, Мостовое сооружение (Р)-9, Мостовое сооружение (Ф)-1, Транспортная развязка в разных уровнях (Р)(реконструкция)-1, Транспортно-пересадочный узел (Р1)-3, Станция автозаправочная (Р)-1

Функциональные зоны	Номер на карте	Местоположение	Мероприятия территориального планирования	Площадь зоны, га	Параметры планируемого развития[5]	Планируемые для размещения объекты федерального (Ф) и регионального (Р) значения[6]
Зона транспортной инфраструктуры (Т)	-	ГО Подольск	планируемая функциональная зона	507,71	в соответствии с РНГП/МНГП/ППТ/ГК	Пешеходный переход в разных уровнях (Р)-5, Мостовое сооружение (Р)-6, Транспортная развязка в разных уровнях (Р)-1, Транспортная развязка в разных уровнях (Ф)-1, Саморегулируемое пересечение в одном уровне (Р)-1, Транспортно-пересадочный узел (Р)-1, Остановочный пункт (Р)-2
		ИТОГО:		**1948,78**		
		ВСЕГО:		**4989,37**		

3.3.4. Параметры планируемого развития зон рекреационного назначения

Таблица 3.3.4.1.

Функциональные зоны	Номер на карте	Местоположение	Мероприятия территориального планирования	Площадь зоны, га	Параметры планируемого развития[7]	Планируемые для размещения объекты федерального (Ф) и регионального (Р) значения[8]
Зона озелененных и благоустроенных территорий (Р1)	Без указания местоположения		существующая функциональная зона	1531,21	сохранение существующего функционального назначения	-
	1	вблизи д. Александровка	планируемая функциональная зона	2,28	в соответствии с РНГП/МНГП/ППТ/ГК	-
	2	п. Кузнечики	планируемая функциональная зона	5,96	в соответствии с РНГП/МНГП/ППТ/ГК	-
	3	д. Макарово	планируемая функциональная зона	5,44	в соответствии с РНГП/МНГП/ППТ/ГК	-
	4	д. Кутьино	планируемая функциональная зона	16,97	в соответствии с РНГП/МНГП/ППТ/ГК	-
	5	д. Жарково	планируемая функциональная зона	8,62	в соответствии с РНГП/МНГП/ППТ/ГК	-
	6	д. Боборыкино	планируемая функциональная зона	0,67	в соответствии с РНГП/МНГП/ППТ/ГК	-
	7	г. Подольск, мкр. Климовск	планируемая функциональная зона	0,75	в соответствии с РНГП/МНГП/ППТ/ГК	-
	8	вблизи п. Кузнечики	планируемая функциональная зона	10,78	в соответствии с РНГП/МНГП/ППТ/ГК	-
	9	вблизи д. Бережки	планируемая функциональная зона	0,50	в соответствии с РНГП/МНГП/ППТ/ГК	-
	9	вблизи д. Бережки	планируемая функциональная зона	0,06	в соответствии с РНГП/МНГП/ППТ/ГК	-
	10	п. Поливаново	планируемая функциональная зона	0,11	в соответствии с РНГП/МНГП/ППТ/ГК	-

[7] РНГП – региональные нормативы градостроительного проектирования Московской области; МНГП – местрные нормативы градостроительного проектирования; ППТ – проект планировки территории; ГК – градостроительная концепция, одобренная решением Градостроительного совета Московской области. Параметры планируемого развития функциональных зон устанавливаются в соответствии с РНГП в зависимости от типа устойчивой системы расселения, типа населенных пунктов, численности населения и других показателей, могут быть уточнены на стадии ГК и ППТ.

[8] Количество и местоположение планируемых объектов социальной инфраструктуры могут уточняться в соответствии с проектами планировки территории и градостроительными концепциями, одобренными решениями Градостроительного совета Московской области.

Функциональные зоны	Номер на карте	Местоположение	Мероприятия территориального планирования	Площадь зоны, га	Параметры планируемого развития[7]	Планируемые для размещения объекты федерального (Ф) и регионального (Р) значения[8]
Зона озелененных и благоустроенных территорий (Р1)	11	г. Подольск, р-н Беляево	планируемая функциональная зона	8,19	в соответствии с РНГП/МНГП/ППТ/ГК	-
	12	п. Дубровицы	планируемая функциональная зона	5,66	в соответствии с РНГП/МНГП/ППТ/ГК	-
	13	д. Наумово	планируемая функциональная зона	4,08	в соответствии с РНГП/МНГП/ППТ/ГК	-
	14	г. Подольск, ул. Плещеевская	планируемая функциональная зона	0,06	в соответствии с РНГП/МНГП/ППТ/ГК	-
	15	вблизи д. Сертякино	планируемая функциональная зона	2,89	в соответствии с РНГП/МНГП/ППТ/ГК	-
	16	д. Спирово	планируемая функциональная зона	1,60	в соответствии с РНГП/МНГП/ППТ/ГК	-
	17	п. Быково	планируемая функциональная зона	10,23	в соответствии с РНГП/МНГП/ППТ/ГК	-
		ИТОГО:		**1616,06**		
Зона лесов (Р3)	Без указания местоположения		существующая функциональная зона	11369,82	сохранение существующего функционального назначения	Станция автозаправочная (Р)
		ИТОГО:		**11369,82**		
Зона объектов физической культуры и массового спорта (Р4)	Без указания местоположения		существующая функциональная зона	50,88	сохранение существующего функционального назначения	-
	18	г. Подольск, р-н Южный	планируемая функциональная зона	1,66	в соответствии с РНГП/МНГП/ППТ/ГК	-
	19	г. Подольск, р-н Кутузово	планируемая функциональная зона	1,14	в соответствии с РНГП/МНГП/ППТ/ГК	-
	20	г. Подольск, р-н Зелёновский	планируемая функциональная зона	1,33	в соответствии с РНГП/МНГП/ППТ/ГК	-
	21	г. Подольск, мкр. Кузнечики	планируемая функциональная зона	1,10	в соответствии с РНГП/МНГП/ППТ/ГК	-
	22	г. Подольск, р-н Беляево	планируемая функциональная зона	10,56	в соответствии с РНГП/МНГП/ППТ/ГК	-
	23	г. Подольск, р-н Красная Горка	планируемая функциональная зона	12,69	в соответствии с РНГП/МНГП/ППТ/ГК	-

Функциональные зоны	Номер на карте	Местоположение	Мероприятия территориального планирования	Площадь зоны, га	Параметры планируемого развития[7]	Планируемые для размещения объекты федерального (Ф) и регионального (Р) значения[8]
Зона объектов физической культуры и массового спорта (Р4)	24	г. Подольск, мкр. Климовск	планируемая функциональная зона	5,85	в соответствии с РНГП/МНГП/ППТ/ГК	-
	25	г. Подольск, р-н Северный	планируемая функциональная зона	0,96	в соответствии с РНГП/МНГП/ППТ/ГК	-
	26	п. Санатория «Родина»	планируемая функциональная зона	5,15	в соответствии с РНГП/МНГП/ППТ/ГК	-
	27	г. Подольск, р-н Зелёновский	планируемая функциональная зона	0,66	в соответствии с РНГП/МНГП/ППТ/ГК	-
		ИТОГО:		**91,98**		
Зона объектов отдыха и туризма (Р5)	Без указания местоположения		существующая функциональная зона	91,87	сохранение существующего функционального назначения	-
	28	вблизи д. Бережки	планируемая функциональная зона	0,55	в соответствии с РНГП/МНГП/ППТ/ГК	-
	29	п. Александровка	планируемая функциональная зона	1,30	в соответствии с РНГП/МНГП/ППТ/ГК	-
	30	д. Валищево	планируемая функциональная зона	0,38	в соответствии с РНГП/МНГП/ППТ/ГК	-
	31	вблизи п. Быково	планируемая функциональная зона	5,47	в соответствии с РНГП/МНГП/ППТ/ГК	-
	32	п. Александровка	планируемая функциональная зона	4,09	в соответствии с РНГП/МНГП/ППТ/ГК	-
	33	вблизи п. Радиоцентра «Романцево»	планируемая функциональная зона	151,57	в соответствии с РНГП/МНГП/ППТ/ГК	-
	34	д. Валищево	планируемая функциональная зона	24,46	в соответствии с РНГП/МНГП/ППТ/ГК	-
	35	д. Наумово	планируемая функциональная зона	2,43	в соответствии с РНГП/МНГП/ППТ/ГК	-
	36	д. Бородино	планируемая функциональная зона	1,49	в соответствии с РНГП/МНГП/ППТ/ГК	-
	37	г. Подольск, мкр. Львовский	планируемая функциональная зона	2,83	в соответствии с РНГП/МНГП/ППТ/ГК	-
	38	вблизи п. Поливаново	планируемая функциональная зона	2,39	в соответствии с РНГП/МНГП/ППТ/ГК	-
	39	вблизи п. Александровка	планируемая функциональная зона	0,57	в соответствии с РНГП/МНГП/ППТ/ГК	-

Функциональные зоны	Номер на карте	Местоположение	Мероприятия территориального планирования	Площадь зоны, га	Параметры планируемого развития[7]	Планируемые для размещения объекты федерального (Ф) и регионального (Р) значения[8]
Зона объектов отдыха и туризма (Р5)	40	вблизи д. Булатово	планируемая функциональная зона	22,72	в соответствии с РНГП/МНГП/ППТ/ГК	-
		ИТОГО:		**312,12**		
Зона рекреационных объектов иного назначения (Р6)	Без указания местоположения		существующая функциональная зона	7,00	сохранение существующего функционального назначения	-
		ИТОГО:		**7,00**		
Зона осуществления историко-культурной деятельности (Р9)	Без указания местоположения		существующая функциональная зона	99,98	сохранение существующего функционального назначения	-
		ИТОГО:		**99,98**		
		ВСЕГО:		**13496,94**		

3.3.5. Параметры планируемого развития зон сельскохозяйственного назначения

Таблица 3.3.5.1

Функциональные зоны	Номер на карте	Местоположение	Мероприятия территориального планирования	Площадь зоны, га	Параметры планируемого развития[9]	Планируемые для размещения объекты федерального (Ф) и регионального (Р) значения[10]
Зона сельскохозяйственного назначения (сельскохозяйственные угодья, сельскохозяйственное производство) (СХ1)	Без указания местоположения		существующая функциональная зона	5445,73	сохранение существующего функционального назначения	Транспортная развязка в разных уровнях (Р)
	1	вблизи д. Валищево	планируемая функциональная зона	2,99	в соответствии с РНГП/МНГП/ППТ/ГК	-
	2	п. Подольской машинно-испытательной станции	планируемая функциональная зона	10,13	в соответствии с РНГП/МНГП/ППТ/ГК	-
	3	вблизи д. Никулино	планируемая функциональная зона	6,06	в соответствии с РНГП/МНГП/ППТ/ГК	-
	4	вблизи д. Ворыпаево	планируемая функциональная зона	45,40	в соответствии с РНГП/МНГП/ППТ/ГК	-
		ИТОГО:		**5510,31**		
Зона, предназначенная для ведения садоводства и огородничества (СХ2)	Без указания местоположения		существующая функциональная зона	1723,80	сохранение существующего функционального назначения	-
	5	г. Подольск	планируемая функциональная зона	7,53	в соответствии с РНГП/МНГП/ППТ/ГК	-
	6	вблизи п. Кузнечики	планируемая функциональная зона	3,01	в соответствии с РНГП/МНГП/ППТ/ГК	-
	7	вблизи г. Подольск	планируемая функциональная зона	5,38	в соответствии с РНГП/МНГП/ППТ/ГК	-
	8	д.Матвеевское	планируемая функциональная зона	13,78	в соответствии с РНГП/МНГП/ППТ/ГК	-
	9	вблизи д.Матвеевское	планируемая функциональная зона	24,40	в соответствии с РНГП/МНГП/ППТ/ГК	-
	10	вблизи д.Матвеевское	планируемая функциональная зона	31,71	в соответствии с РНГП/МНГП/ППТ/ГК	-

[9] РНГП – региональные нормативы градостроительного проектирования Московской области; МНГП – местрные нормативы градостроительного проектирования; ППТ – проект планировки территории; ГК – градостроительная концепция, одобренная решением Градостроительного совета Московской области. Параметры планируемого развития функциональных зон устанавливаются в соответствии с РНГП в зависимости от типа устойчивой системы расселения, типа населенных пунктов, численности населения и других показателей, могут быть уточнены на стадии ГК и ППТ.

[10] Количество и местоположение планируемых объектов социальной инфраструктуры могут уточняться в соответствии с проектами планировки территории и градостроительными концепциями, одобренными решениями Градостроительного совета Московской области.

Функциональные зоны	Номер на карте	Местоположение	Мероприятия территориального планирования	Площадь зоны, га	Параметры планируемого развития[9]	Планируемые для размещения объекты федерального (Ф) и регионального (Р) значения[10]
Зона, предназначенная для ведения садоводства и огородничества (СХ2)	11	вблизи п. Сертякино	планируемая функциональная зона	2,97	в соответствии с РНГП/МНГП/ППТ/ГК	-
	12	вблизи д. Никулино	планируемая функциональная зона	7,45	в соответствии с РНГП/МНГП/ППТ/ГК	-
	13	вблизи д. Лаговское	планируемая функциональная зона	4,21	в соответствии с РНГП/МНГП/ППТ/ГК	-
	14	вблизи д. Северово	планируемая функциональная зона	4,56	в соответствии с РНГП/МНГП/ППТ/ГК	-
	15	вблизи п. Дубровицы	планируемая функциональная зона	1,73	в соответствии с РНГП/МНГП/ППТ/ГК	-
	16	д. Боборыкино	планируемая функциональная зона	0,30	в соответствии с РНГП/МНГП/ППТ/ГК	-
	17	вблизи п. Радиоцентра «Романцево»	планируемая функциональная зона	10,72	в соответствии с РНГП/МНГП/ППТ/ГК	-
	18	д. Пузиково	планируемая функциональная зона	9,38	в соответствии с РНГП/МНГП/ППТ/ГК	-
	19	д. Сертякино	планируемая функциональная зона	6,49	в соответствии с РНГП/МНГП/ППТ/ГК	-
	20	вблизи д. Кутьино	планируемая функциональная зона	12,37	в соответствии с РНГП/МНГП/ППТ/ГК	-
		ИТОГО:		**1869,79**		
		ВСЕГО:		**7380,10**		,

3.3.6. Параметры планируемого развития зон специального назначения

Таблица 3.3.6.1.

Функциональные зоны	Номер на карте	Местоположение	Мероприятия территориального планирования	Площадь зоны, га	Параметры планируемого развития[11]	Планируемые для размещения объекты федерального (Ф) и регионального (Р) значения[12]
Зона кладбищ (СП1)	Без указания местоположения		существующая функциональная зона	223,65	сохранение существующего функционального назначения	-
	1	вблизи д. Валищево	планируемая функциональная зона	5,14	в соответствии с РНГП/МНГП/ППТ/ГК	-
	2	вблизи д. Додукино	планируемая функциональная зона	2,30	в соответствии с РНГП/МНГП/ППТ/ГК	-
		ИТОГО:		**231,09**		
Зона озеленения специального назначения (СП4)	Без указания местоположения		существующая функциональная зона	305,53	сохранение существующего функционального назначения	-
	3	вблизи д. Сертякино	планируемая функциональная зона	0,93	в соответствии с РНГП/МНГП/ППТ/ГК	-
	4	вблизи д. Бережки	планируемая функциональная зона	0,82	в соответствии с РНГП/МНГП/ППТ/ГК	-
	5	д. Лаговское	планируемая функциональная зона	5,43	в соответствии с РНГП/МНГП/ППТ/ГК	-
	6	вблизи г. Подольск, мкр. Львовский	планируемая функциональная зона	0,83	в соответствии с РНГП/МНГП/ППТ/ГК	-
	7	вблизи д. Лаговское	планируемая функциональная зона	14,95	в соответствии с РНГП/МНГП/ППТ/ГК	-
	8	д. Валищево	планируемая функциональная зона	5,36	в соответствии с РНГП/МНГП/ППТ/ГК	-
		ИТОГО:		**333,85**		

[11] РНГП – региональные нормативы градостроительного проектирования Московской области; МНГП – местрные нормативы градостроительного проектирования; ППТ – проект планировки территории; ГК – градостроительная концепция, одобренная решением Градостроительного совета Московской области. Параметры планируемого развития функциональных зон устанавливаются в соответствии с РНГП в зависимости от типа устойчивой системы расселения, типа населенных пунктов, численности населения и других показателей, могут быть уточнены на стадии ГК и ППТ.

[12] Количество и местоположение планируемых объектов социальной инфраструктуры могут уточняться в соответствии с проектами планировки территории и градостроительными концепциями, одобренными решениями Градостроительного совета Московской области.

Функциональные зоны	Номер на карте	Местоположение	Мероприятия территориального планирования	Площадь зоны, га	Параметры планируемого развития[11]	Планируемые для размещения объекты федерального (Ф) и регионального (Р) значения[12]
Иная зона специального назначения (СП5)	Без указания местоположения		существующая функциональная зона	1320,64	сохранение существующего функционального назначения	-
		ИТОГО:		**1320,64**		
		ВСЕГО:		1885,58		

3.3.7. Параметры планируемого развития многофункциональных зон

Таблица 3.3.7.1

Функциональные зоны	Номер на карте	Местоположение	Мероприятия территориального планирования	Площадь зоны, га	Параметры планируемого развития[13]	Планируемые для размещения объекты федерального (Ф) и регионального (Р) значения[14]
Зона многофункциональной смешанной застройки (М)	Без указания местоположения		существующая функциональная зона	29,06	сохранение существующего функционального назначения	-
	1	п. Молодежный	планируемая функциональная зона	0,37	в соответствии с РНГП/МНГП/ППТ/ГК	-
	2	г. Подольск, р-н Силикатная	планируемая функциональная зона	0,97	в соответствии с РНГП/МНГП/ППТ/ГК	-
	3	г. Подольск	планируемая функциональная зона	0,55	в соответствии с РНГП/МНГП/ППТ/ГК	-
	4	п. Молодежный	планируемая функциональная зона	11,93	в соответствии с РНГП/МНГП/ППТ/ГК	-
	5	г. Подольск	планируемая функциональная зона	105,17	в соответствии с РНГП/МНГП/ППТ/ГК	-
	6	г. Подольск, р-н Зелёновский	планируемая функциональная зона	6,77	в соответствии с РНГП/МНГП/ППТ/ГК	-
	7	вблизи д. Лучинское	планируемая функциональная зона	1,73	в соответствии с РНГП/МНГП/ППТ/ГК	-
	8	г. Подольск, р-н Ново-Сырово	планируемая функциональная зона	0,33	в соответствии с РНГП/МНГП/ППТ/ГК	-
	9	г. Подольск, р-н Ново-Сырово	планируемая функциональная зона	3,51	в соответствии с РНГП/МНГП/ППТ/ГК	-
	10	д. Макарово	планируемая функциональная зона	14,43	в соответствии с РНГП/МНГП/ППТ/ГК	-

[13] РНГП – региональные нормативы градостроительного проектирования Московской области; МНГП – местрные нормативы градостроительного проектирования; ППТ – проект планировки территории; ГК – градостроительная концепция, одобренная решением Градостроительного совета Московской области. Параметры планируемого развития функциональных зон устанавливаются в соответствии с РНГП в зависимости от типа устойчивой системы расселения, типа населенных пунктов, численности населения и других показателей, могут быть уточнены на стадии ГК и ППТ.

[14] Количество и местоположение планируемых объектов социальной инфраструктуры могут уточняться в соответствии с проектами планировки территории и градостроительными концепциями, одобренными решениями Градостроительного совета Московской области.

Функциональные зоны	Номер на карте	Местоположение	Мероприятия территориального планирования	Площадь зоны, га	Параметры планируемого развития[13]	Планируемые для размещения объекты федерального (Ф) и регионального (Р) значения[14]
Зона многофункциональной смешанной застройки (М)	11	г. Подольск, р-н Силикатная	планируемая функциональная зона	3,60	в соответствии с РНГП/МНГП/ППТ/ГК	Амбулаторно-поликлиническое учреждение (Р)
	12	г. Подольск, р-н Силикатная	планируемая функциональная зона	7,51	в соответствии с РНГП/МНГП/ППТ/ГК	-
	13	г. Подольск, промышленная зона Северная	планируемая функциональная зона	29,79	в соответствии с РНГП/МНГП/ППТ/ГК	-
	14	г. Подольск, промышленная зона Северная	планируемая функциональная зона	28,56	в соответствии с РНГП/МНГП/ППТ/ГК	-
	15	г. Подольск	планируемая функциональная зона	2,47	в соответствии с РНГП/МНГП/ППТ/ГК	Транспортная развязка в разных уровнях (Р)
	16	с. Покров	планируемая функциональная зона	2,29	в соответствии с РНГП/МНГП/ППТ/ГК	-
	17	д. Додукино	планируемая функциональная зона	41,40	в соответствии с РНГП/МНГП/ППТ/ГК	Амбулаторно-поликлиническое учреждение (Р)
		ИТОГО:		**290,44**		
Общественно-производственная зона (ОЗ)	Без указания местоположения		существующая функциональная зона	272,78	сохранение существующего функционального назначения	-
	18	д. Бережки	планируемая функциональная зона	6,05	в соответствии с РНГП/МНГП/ППТ/ГК	-
	19	д. Никулино	планируемая функциональная зона	0,65	в соответствии с РНГП/МНГП/ППТ/ГК	-
	20	вблизи с. Покров	планируемая функциональная зона	0,25	в соответствии с РНГП/МНГП/ППТ/ГК	-
	21	г. Подольск	планируемая функциональная зона	31,10	в соответствии с РНГП/МНГП/ППТ/ГК	-
	22	г. Подольск	планируемая функциональная зона	7,71	в соответствии с РНГП/МНГП/ППТ/ГК	-
	23	г. Подольск, р-н Высотный	планируемая функциональная зона	0,47	в соответствии с РНГП/МНГП/ППТ/ГК	-
	24	д. Лаговское	планируемая функциональная зона	0,32	в соответствии с РНГП/МНГП/ППТ/ГК	-

Функциональные зоны	Номер на карте	Местоположение	Мероприятия территориального планирования	Площадь зоны, га	Параметры планируемого развития[13]	Планируемые для размещения объекты федерального (Ф) и регионального (Р) значения[14]
Общественно-производственная зона (О3)	25	г. Подольск	планируемая функциональная зона	10,41	в соответствии с РНГП/МНГП/ППТ/ГК	-
	26	п. Сельхозтехника	планируемая функциональная зона	0,04	в соответствии с РНГП/МНГП/ППТ/ГК	-
	27	д. Коледино	планируемая функциональная зона	0,46	в соответствии с РНГП/МНГП/ППТ/ГК	-
	28	д. Коледино	планируемая функциональная зона	5,03	в соответствии с РНГП/МНГП/ППТ/ГК	-
	29	д. Коледино	планируемая функциональная зона	1,50	в соответствии с РНГП/МНГП/ППТ/ГК	-
	29	д. Коледино	планируемая функциональная зона	0,88	в соответствии с РНГП/МНГП/ППТ/ГК	-
	30	д. Быковка	планируемая функциональная зона	0,90	в соответствии с РНГП/МНГП/ППТ/ГК	-
		ИТОГО:		**338,55**		
Общественно-жилая зона (О4)	Без указания местоположения		существующая функциональная зона	159,71	сохранение существующего функционального назначения	Больничный стационар (Р)
	31	г. Подольск, р-н Южный	планируемая функциональная зона	17,10	в соответствии с РНГП/МНГП/ППТ/ГК	-
	32	г. Подольск, р-н Ново-Сырово в границах улиц: Быковская, Силикатная, Художественный проезд, Сыровский тупик	планируемая функциональная зона	2,53	в соответствии с РНГП/МНГП/ППТ/ГК	-
	33	г. Подольск, р-н Ново-Сырово в границах улиц: Быковская, Силикатная, Художественный проезд, Сыровский тупик	планируемая функциональная зона	2,42	в соответствии с РНГП/МНГП/ППТ/ГК	-

Функциональные зоны	Номер на карте	Местоположение	Мероприятия территориального планирования	Площадь зоны, га	Параметры планируемого развития[13]	Планируемые для размещения объекты федерального (Ф) и регионального (Р) значения[14]
Общественно-жилая зона (О4)	33	г. Подольск, р-н Ново-Сырово в границах улиц: Быковская, Силикатная, Художественный проезд, Сыровский тупик	планируемая функциональная зона	1,98	в соответствии с РНГП/МНГП/ППТ/ГК	-
	34	г. Подольск, ул. Орджоникидзе	планируемая функциональная зона	4,80	в соответствии с РНГП/МНГП/ППТ/ГК	-
	35	п. Дубровицы	планируемая функциональная зона	15,47	в соответствии с РНГП/МНГП/ППТ/ГК	Амбулаторно-поликлиническое учреждение (Р)
	36	г. Подольск, р-н Ново-Сырово в границах улиц: проспект Юных Ленинцев, Кольцевая, Почтовая, 8-го Марта	планируемая функциональная зона	5,59	в соответствии с РНГП/МНГП/ППТ/ГК	-
	37	г. Подольск, р-н Ново-Сырово	планируемая функциональная зона	2,38	в соответствии с РНГП/МНГП/ППТ/ГК	-
	38	г. Подольск, р-н Ново-Сырово	планируемая функциональная зона	6,55	в соответствии с РНГП/МНГП/ППТ/ГК	-
	39	г. Подольск	планируемая функциональная зона	2,86	в соответствии с РНГП/МНГП/ППТ/ГК	-
	40	г. Подольск, мкр. Климовск	планируемая функциональная зона	0,86	в соответствии с РНГП/МНГП/ППТ/ГК	-
	41	г. Подольск, р-н Силикатная	планируемая функциональная зона	0,22	в соответствии с РНГП/МНГП/ППТ/ГК	-
	42	п. Дубровицы	планируемая функциональная зона	5,56	в соответствии с РНГП/МНГП/ППТ/ГК	-
	43	п. Молодежный	планируемая функциональная зона	0,63	в соответствии с РНГП/МНГП/ППТ/ГК	-
	44	г. Подольск	планируемая функциональная зона	19,75	в соответствии с РНГП/МНГП/ППТ/ГК	-
	45	п. Дубровицы	планируемая функциональная зона	5,17	в соответствии с РНГП/МНГП/ППТ/ГК	-

Функциональные зоны	Номер на карте	Местоположение	Мероприятия территориального планирования	Площадь зоны, га	Параметры планируемого развития[13]	Планируемые для размещения объекты федерального (Ф) и регионального (Р) значения[14]
Общественно-жилая зона (О4)	46	г. Подольск, ул. Плещеевская	планируемая функциональная зона	2,20	в соответствии с РНГП/МНГП/ППТ/ГК	-
	47	г. Подольск, ул. Плещеевская	планируемая функциональная зона	3,85	в соответствии с РНГП/МНГП/ППТ/ГК	-
	48	г. Подольск, р-н Северный	планируемая функциональная зона	6,56	в соответствии с РНГП/МНГП/ППТ/ГК	-
	49	г. Подольск, р-н Северный	планируемая функциональная зона	13,45	в соответствии с РНГП/МНГП/ППТ/ГК	-
	50	д. Коледино	планируемая функциональная зона	10,63	в соответствии с РНГП/МНГП/ППТ/ГК	-
	51	д. Плещеево	планируемая функциональная зона	4,80	в соответствии с РНГП/МНГП/ППТ/ГК	-
	52	г. Подольск, ул. Плещеевская	планируемая функциональная зона	0,60	в соответствии с РНГП/МНГП/ППТ/ГК	-
	53	г. Подольск, р-н Южный	планируемая функциональная зона	1,09	в соответствии с РНГП/МНГП/ППТ/ГК	-
	54	г. Подольск, р-н Центральный	планируемая функциональная зона	4,99	в соответствии с РНГП/МНГП/ППТ/ГК	-
	55	п. Быково	планируемая функциональная зона	4,09	в соответствии с РНГП/МНГП/ППТ/ГК	-
	56	г. Подольск, ул. Плещеевская	планируемая функциональная зона	11,28	в соответствии с РНГП/МНГП/ППТ/ГК	-
	57	г. Подольск, р-н Восточный, ул. Плещеевская	планируемая функциональная зона	4,01	в соответствии с РНГП/МНГП/ППТ/ГК	УКЦСОН (Р)
	58	г. Подольск, р-н Восточный	планируемая функциональная зона	0,76	в соответствии с РНГП/МНГП/ППТ/ГК	-
	59	г. Подольск, р-н Восточный, ул. Плещеевская	планируемая функциональная зона	2,50	в соответствии с РНГП/МНГП/ППТ/ГК	-
	60	г. Подольск	планируемая функциональная зона	4,50	в соответствии с РНГП/МНГП/ППТ/ГК	-

Функциональные зоны	Номер на карте	Местоположение	Мероприятия территориального планирования	Площадь зоны, га	Параметры планируемого развития[13]	Планируемые для размещения объекты федерального (Ф) и регионального (Р) значения[14]
Общественно-жилая зона (О4)	61	г. Подольск	планируемая функциональная зона	0,62	в соответствии с РНГП/МНГП/ППТ/ГК	-
		ИТОГО:		**329,51**		
Общественно-рекреационная зона (О5)	Без указания местоположения		существующая функциональная зона	5,01	сохранение существующего функционального назначения	-
	62	г. Подольск	планируемая функциональная зона	11,88	в соответствии с РНГП/МНГП/ППТ/ГК	-
	63	г. Подольск, мкр. Львовский	планируемая функциональная зона	24,76	в соответствии с РНГП/МНГП/ППТ/ГК	-
	64	г. Подольск, мкр. Климовск	планируемая функциональная зона	0,15	в соответствии с РНГП/МНГП/ППТ/ГК	-
	65	п. Поливаново	планируемая функциональная зона	2,39	в соответствии с РНГП/МНГП/ППТ/ГК	-
	66	д. Сертякино	планируемая функциональная зона	2,81	в соответствии с РНГП/МНГП/ППТ/ГК	-
	67	д. Матвеевское	планируемая функциональная зона	2,86	в соответствии с РНГП/МНГП/ППТ/ГК	-
		ИТОГО:		**49,85**		
Многофункциональная общественно-жилая зона (ОЖ)	68	п. Кузнечики	планируемая функциональная зона	58,94	в соответствии с РНГП/ППТ/ГК	-
		ИТОГО:		**58,94**		
Рекреационно-жилая зона (Р7)	Без указания местоположения		существующая функциональная зона	0,77	сохранение существующего функционального назначения	-
	69	г. Подольск, ул. Плещеевская	планируемая функциональная зона	7,21	в соответствии с РНГП/МНГП/ППТ/ГК	Амбулаторно-поликлиническое учреждение (Р), Станция скорой помощи (Р)
		ИТОГО:		**7,98**		
		ВСЕГО:		**1075,27**		

3.3.8. Функционально-планировочный баланс территории [15]

Поз.	Функциональные зоны	Существующее положение		Расчётный срок	
		га	%	га	%
Общая площадь земель в границах муниципального образования		33912,0	100	33912,0	100
1	Зона застройки многоквартирными жилыми домами (Ж1)	875,21	2,58	1138,56	3,36
2	Зона застройки индивидуальными и блокированными жилыми домами (Ж2)	2829,47	8,34	2994,70	8,83
3	Зона смешанной малоэтажной жилой застройки (Ж3)	36,57	0,11	235,82	0,70
4	Многофункциональная общественно-деловая зона (О1)	149,90	0,44	327,97	0,96
5	Зона специализированной общественной застройки (О2)	322,11	0,95	387,67	1,14
6	Производственная зона (П)	1863,57	5,49	2623,93	7,74
7	Зона объектов коммунального назначения (К)	329,99	0,97	**416,66**	1,23
8	Зона транспортной инфраструктуры (Т)	1441,07	4,25	1948,78	5,75
9	Зона сельскохозяйственного назначения (сельскохозяйственные угодья, сельскохозяйственное производство) (СХ1)	5445,73	16,06	5510,31	16,25
10	Зона, предназначенная для ведения садоводства и огородничества (СХ2)	1723,80	5,08	1869,79	5,51
11	Зона озелененных и благоустроенных территорий (Р1)	1531,21	4,51	**1616,06**	4,76
12	Зона лесов (Р3)	11369,82	33,53	11369,82	33,53
13	Зона объектов физической культуры и массового спорта (Р4)	50,88	0,15	91,98	0,27
14	Зона объектов отдыха и туризма (Р5)	91,87	0,27	312,12	0,92
15	Зона рекреационных объектов иного назначения (Р6)	7,00	0,02	7,00	0,02
16	Зона осуществления историко-культурной деятельности (Р9)	99,98	0,29	99,98	0,29
17	Зона кладбищ (СП1)	223,65	0,66	231,09	0,68
18	Зона озеленения специального назначения (СП4)	305,53	0,91	333,85	0,99
19	Иная зона специального назначения (СП5)	1320,64	3,89	1320,64	3,89
20	Зона многофункциональной смешанной застройки (М)	29,06	0,09	290,44	0,86
21	Общественно-производственная зона (О3)	272,78	0,80	338,55	1,00
22	Общественно-жилая зона (О4)	159,71	0,47	329,51	0,97
23	Общественно-рекреационная зона (О5)	5,01	0,01	49,85	0,15
24	Многофункциональная общественно-жилая зона (ОЖ)	0,00	0,00	58,94	0,17
25	Рекреационно-жилая зона (Р7)	0,77	0,00	7,98	0,02
26	Иные зоны, пустыри, не застроенные территории	3426,67	10,11	0,00	0,00

[15] Функционально-планировочный баланс территории является прогнозной оценкой и приводится в информационно-справочных целях.

3.4. Социально-экономическое развитие

3.4.1. Население и трудовые ресурсы

Численность постоянного населения Городского округа Подольск по данным Росстата на 01.01.2025 составляет 351,75 тыс. человек.

Прогноз перспективной численности постоянного населения Городского округа Подольск выполнен на основе анализа существующей демографической ситуации с учётом сложившихся и прогнозируемых тенденций в области рождаемости, смертности, миграционных потоков, планируемых объёмов жилищного строительства и планируемых территориальных преобразований.

Численность населения на первую очередь (2032 год) составит 439,05 тыс. человек; на расчётный срок (2045 год) – составит 523,58 тыс. человек (таблица 3.4.1.1).

Таблица 3.4.1.1 Прогнозируемый прирост численности населения Городского округа Подольск.

Прирост численности населения на расчетный срок, тыс. чел.	**Многоквартирная жилая застройка, тыс. чел.**		**Индивидуальная жилая застройка, тыс. чел.**	
	Первая очередь	**Расчетный срок**	**Первая очередь**	**Расчетный срок**
173,04	86,87	82,20	1,64	2,33

Планируемое в проекте внесения изменений в Генеральный план городского округа Подольск создание новых рабочих мест приведёт к увеличению числа рабочих мест с существующих 168,0 тыс. раб. мест до 264,79 тыс. раб. мест – на расчётный срок. Трудовой баланс приведён в таблице 3.4.1.2.

Таблица 3.4.1.2. Трудовой баланс Городского округа Подольск

Поз.	**Структура трудового баланса**	**Существующее положение**	**Первая очередь**	**Расчётный срок**
		тыс. человек	тыс. человек	тыс. человек
1.	Население, всего	351,75	439,05	523,58
2.	Трудовые ресурсы	233,72	291,73	347,89
3.	Распределение трудовых ресурсов	233,72	291,73	347,89
4.	Количество рабочих мест	168,00	174,90	264,79
5.	Не занято трудовой деятельностью	46,74	58,34	69,57
6.	Сальдо маятниковой миграции	18,98	58,49	13,53

Прогноз баланса трудовых ресурсов

№ п/п.	**Наименование показателя**	**Отчетный год (2024)**	**Текущий год (2025)**	**Очередной год (2026)**
Распределение занятых в экономике по разделам ОКВЭД:		167,3	168,0	168,7
1.	сельское, лесное хозяйство, охота, рыболовство и рыбоводство	1,0	1,0	1,0
2.	добыча полезных ископаемых			
3.	обрабатывающие производства	29,3	29,3	29,3
4.	обеспечение электрической энергией, газом и паром; кондиционирование воздуха	4,8	4,8	4,9
5.	водоснабжение; водоотведение, организация сбора и утилизация отходов, деятельность по ликвидации загрязнений	2,0	2,0	2,0
6.	строительство	11,8	11,8	11,8
7.	торговля оптовая и розничная; ремонт	39,3	39,3	39,5

№ п/п.	Наименование показателя	Отчетный год (2024)	Текущий год (2025)	Очередной год (2026)
	автотранспортных средств и мотоциклов			
8.	транспортировка и хранение	19,6	19,6	19,7
9.	деятельность гостиниц и предприятий общественного питания	3,2	3,2	3,3
10.	деятельность в области информации и связи	3,2	8,1	8,2
11.	деятельность финансовая и страховая	2,2	2,2	2,2
12.	деятельность по операциям с недвижимым имуществом	7,2	5,2	5,2
13.	деятельность профессиональная, научная и техническая	8,7	8,7	8,7
14.	деятельность административная и сопутствующие дополнительные услуги	5,4	5,4	5,4
15.	государственное управление и обеспечение военной безопасности; социальное обеспечение	4,1	4,1	4,1
16.	образование	9,2	9,2	9,2
17.	деятельность в области здравоохранения и социальных услуг	10,2	10,0	10,1
18.	деятельность в области культуры, спорта, организации досуга и развлечений	3,1	3,1	3,1
19.	предоставление прочих видов услуг	3,0	1,0	1,0

3.4.2. Развитие жилых территорий

Жилищный фонд Городского округа Подольск составляет 10396,9 тыс. кв. м, в том числе: многоквартирный 8701,7 тыс. кв.м, индивидуальные жилые дома – 1695,2 тыс.кв.м. Средняя жилищная обеспеченность – 29,56 кв. м. на человека. Структура жилищного фонда приведена в таблице 3.4.2.1.

Таблица 3.4.2.1. Жилищный фонд Городского округа Подольск

Показатель	Единица измерения	Существующее положение
Жилищный фонд	тыс. кв. м	10396,9
Многоквартирная застройка, всего		
площадь	тыс. кв. м	8701,7
проживает	тыс. чел.	320,95
Индивидуальная застройка		
площадь	тыс. кв. м	1695,2
проживает	тыс. чел.	30,80

В соответствии с муниципальной программой Городского округа Подольск постановлением Администрации Городского округа Подольск от 05.03.2026 № 925-П «О внесении изменений в муниципальную программу Городского округа Подольск «Переселение граждан из аварийного жилищного фонда» площадь аварийного жилого фонда составляет 35,85 тыс. кв. м, количество проживающих – 2,03 тыс. человек.

Внесением изменений в Генеральный план городского округа Подольск предусмотрено размещение новой многоквартирной и индивидуальной жилой застройки в соответствии с утвержденными ранее проектами планировки территории, градостроительными концепциями и на свободных территориях, в том числе для расселения жителей аварийного фонда. Общая площадь территорий, планируемых под размещение

объектов жилого назначения, составляет 1125,14 га. Размещение нового жилищного строительства приведёно в таблице 3.4.2.2.

Таблица 3.4.2.2. Размещение нового жилищного строительства в Городском округе Подольск

Планировочный район	Территория, га	Планируемый жилищный фонд, тыс.кв.м	Расчётное население, тыс. чел.
Планировочный район Подольск	525,23	3005,00	104,56
Планировочный район Дубровицкое	168,48	731,83	25,44
Планировочный район Лаговское	247,72	546,31	17,83
Планировочный район Стрелковское	183,71	792,00	26,03
ИТОГО:	**1125,14**	**5075,14**	**173,86**

Расчёт возможных объёмов жилищного строительства произведён в соответствии с нормативами градостроительного проектирования Московской области, утверждёнными постановлением Правительства Московской области от 17.08.2015 № 713/30[16] (далее по тексту – РНГП МО).

Объём нового жилищного строительства составит:

на первую очередь – 2684,4 тыс. кв. м;

на расчётный срок – 5079,1 тыс. кв. м.

В соответствии с предложениями по развитию жилищного комплекса на первую очередь общая площадь жилищного фонда составит 13045,5 тыс.кв.м, средняя жилищная обеспеченность 29,71 кв. м на человека, на расчётный срок общая площадь жилищного фонда составит 15440,2 тыс.кв.м., средняя жилищная обеспеченность 29,49 кв. м на человека.

[16] Постановление Правительства Московской области от 17.08.2015 № 713/30 «Об утверждении нормативов градостроительного проектирования Московской области».

Таблица 3.4.2.3. Динамика жилищного фонда и постоянного населения

Жилищный фонд	Существующее положение		Первая очередь				Расчётный срок (в том числе первая очередь)			
	Жилищный фонд, тыс. кв. м	Население, тыс. чел.	Сохраняемый жилищный фонд, тыс. кв. м	Новое стр-во, тыс. кв.м	Жилищный фонд, тыс. кв. м	Население, тыс. человек	Сохраняемый жилищный фонд, тыс. кв. м	Новое стр-во, тыс. кв.м	Жилищный фонд, тыс. кв. м	Население, тыс. человек
Всего по ГО Подольск	***10396,9***	***351,75***	***10375,9***	***2684,4***	***13045,5***	***439,05***	***10375,9***	***5079,1***	***15440,2***	***523,58***
многоквартирный	8701,7	320,95	8680,7	2618,8	11284,7	406,61	8680,7	4920,3	13586,2	488,81
индивидуальный	1695,2	30,80	1695,2	65,6	1760,8	32,44	1695,2	158,8	1854,0	34,77

3.4.3. Сезонное население и развитие территорий, предназначенных для ведения садоводства и огородничества

Генеральным планом городского округа Подольск предусматривается развитие территорий, предназначенных для ведения садоводства и огородничества – всего на расчётный срок 145,99 га.

При освоении данных территориальных ресурсов объём нового строительства составит 116,8 тыс. кв. м. с населением 3,074 тыс. человек (таблица 3.4.3.1).

Таблица 3.4.3.1. Территории планируемого размещения застройки

№ на карте	Местоположение	Территория, га	Очерёдность реализации	Планируемый жилищный фонд, тыс. кв. м	Планируемое, население, тыс. человек
	Всего по Городскому округу Подольск	**145,99**		**116,79**	**3,074**
5	г. Подольск	7,53	Расчетный срок	6,02	0,158
6	вблизи п. Кузнечики	3,01	Расчетный срок	2,41	0,063
7	вблизи г. Подольск	5,38	Расчетный срок	4,30	0,113
8	д.Матвеевское	13,78	Расчетный срок	11,02	0,290
9	вблизи д.Матвеевское	24,40	Расчетный срок	19,52	0,514
10	вблизи д.Матвеевское	31,71	Расчетный срок	25,37	0,668
11	вблизи п. Сертякино	2,97	Расчетный срок	2,38	0,063
12	вблизи д. Никулино	7,45	Расчетный срок	5,96	0,157
13	вблизи д. Лаговское	4,21	Расчетный срок	3,37	0,089
14	вблизи д. Северово	4,56	Расчетный срок	3,65	0,096
15	вблизи п. Дубровицы	1,73	Расчетный срок	1,38	0,036
16	д. Боборыкино	0,30	Расчетный срок	0,24	0,006
17	вблизи п. Радиоцентра «Романцево»	10,72	Расчетный срок	8,58	0,226
18	д. Пузиково	9,38	Расчетный срок	7,50	0,197
19	д. Сертякино	6,49	Расчетный срок	5,19	0,137
20	вблизи д. Кутьино	12,37	Расчетный срок	9,90	0,261

3.4.4. Размещение объектов социально-культурного и коммунально-бытового обслуживания

3.4.4.1. *Планируемое размещение объектов социально-культурного и коммунально-бытового обслуживания федерального значения*[17]

На территории Городского округа Подольск расположены объекты здравоохранения федерального значения.

В Схеме территориального планирования Российской Федерации в области здравоохранения, утверждённой распоряжением Правительства Российской Федерации от 15.11.2025 № 3321-р [18] приводятся сведения о видах, назначении и наименованиях планируемых для размещения объектов федерального значения в области здравоохранения,

[17] Сведения об объектах социальной инфраструктуры могут изменяться (уточняться) на стадии разработки ППТ, ГК, а также согласно Программам комплексного развития муниципального образования и Адресным инвестиционным программам Московской области.

[18] Распоряжение Правительства Российской Федерации от 15.11.2025 № 3321-р «Об утверждении схемы территориального планирования Российской Федерации в области здравоохранения».

их основные характеристики и местоположение. Применительно к территории Городского округа Подольск сведения отсутствуют.

В Схеме территориального планирования Российской Федерации в области высшего образования, утверждённой распоряжением Правительства Российской Федерации от 26.02.2013 № 247-р [19] приводятся сведения о видах, назначении и наименованиях планируемых для размещения объектов федерального значения в области высшего образования, их основные характеристики и местоположение. Сведения применительно к Городскому округу Подольск отсутствуют.

3.4.4.2. *Планируемое размещение объектов социально-культурного и коммунально-бытового обслуживания регионального значения*[20]

В соответствии с Законом Московской области от 07.03.2007 № 36/2007-ОЗ «О Генеральном плане развития Московской области» положение о территориальном планировании вместо сведений о видах, назначении и наименованиях планируемых для размещения объектов местного значения городского округа, об их основных характеристиках, местоположении должно содержать сведения о потребностях в объектах местного значения без указания их основных характеристик и местоположения. Нормативные потребности в объектах местного значения определяются в соответствии с региональными нормативами градостроительного проектирования.

Количество, емкость и местоположение объектов местного значения не устанавливаются в Генеральном плане и являются предметом утверждения Карты планируемого размещения объектов местного значения. Мероприятия по планируемым объектам местного значения в составе Карты планируемых объектов местного значения определяются на основании установленных в Генеральном плане потребностей с учетом особенностей территории и возможности размещения планируемых объектов местного значения на смежных территориях.

Расчёт потребности в учреждениях социально-культурного и коммунально-бытового обслуживания регионального значения Городского округа Подольск на существующее и планируемое население приведён в таблице 3.4.4.2.1.

[19] Распоряжение Правительства Российской Федерации от 26.02.2013 № 247-р «Об утверждении схемы территориального планирования Российской Федерации в области высшего образования».

[20] Емкость (мощность) объектов приводится ориентировочно и будет определяться (уточняться) на стадии разработки ППТ в соответствии с РНГП, а также согласно Программам Комплексного Развития муниципального образования и Адресным инвестиционным программам Московской области.

Таблица 3.4.4.2.1.Расчёт потребности в учреждениях социально-культурного и коммунально-бытового обслуживания населения регионального значения

№	Наименование учреждений обслуживания	Единица измерения	Нормативный показатель на 1000 жителей	Существующие сохраняемые учреждения	Требуется по нормативу		
					Существующее положение	Первая очередь	Расчётный срок (включая первую очередь)
1. Объекты здравоохранения							
1.1.	Объекты (здания, комплекс зданий) медицинской помощи (кроме санаторно-курортной), оказываемой в стационарных условиях (далее больничные стационары)	коек	6,0	1894	2111	2634	3141
1.2.	Объекты (здания, комплекс зданий) медицинской помощи, оказываемой в амбулаторных условиях и (или) в условиях дневного стационара (далее амбулаторно-поликлинические учреждения), объекты (здания, комплекс зданий), на базе которых оказывается первичная медико-санитарная помощь (далее ФАП / ВОП)	пос./см	17,75	7546	6244	7793	9294
1.3.	Объекты (здания, комплекс зданий), на базе которых оказывается скорая медицинская помощь (далее станция скорой помощи)	автомобилей	0,1	33	35	44	52
2. Объекты социального обслуживания							
2.1	Комплексные, полустационарные и нестационарные организации социального обслуживания (далее УКЦСОН)	объектов	*	4 здания (1 учреждение)	7	9	10

Примечание: Обеспеченность населения муниципальных образований Московской области в УКЦСОН рассчитывается по следующей градации:
население от 25000 до 75000 человек - учитывать 1 УКЦСОН;
население от 75000 до 125000 человек - учитывать 2 УКЦСОН;
население от 125000 до 175000 человек - учитывать 3 УКЦСОН и т.д.

3.4.4.2.1. Объекты здравоохранение

В соответствии с данными Министерства здравоохранения Московской области (письмо от 19.11.2025 №14ИСХ-20120/2025-18-01), ГБУЗ МО «МОССМП» (письмо от 20.12.2024 №1809/2024-исх) на территории Городского округа Подольск расположены следующие объекты здравоохранения:

- больничные стационары (единиц) – 11, ёмкость (коек) – 1894;
- амбулаторно-поликлинические учреждения (единиц) – 56, ёмкость (посещений в смену) – 7546;
- станции скорой помощи (автомобилей) – 33.

В соответствии с РНГП МО нормативный показатель обеспеченности населения амбулаторно-поликлиническими учреждениями составляет 17,75 пос./смену на 1 тыс. чел., обеспеченности населения в больничных койках – 6,0 коек на 1 тыс. чел., станциями скорой помощи – 0,1 автомобиль на 1 тыс. населения.

- Нормативная потребность существующего населения в больничных стационарах (коек) – 2111, расчётного населения на расчетный срок (коек) – 3141.
- Нормативная потребность существующего населения в амбулаторно-поликлинических учреждениях (посещений в смену) – 6244, расчётного населения на расчетный срок– 9294;
- Нормативная потребность существующего населения в станциях скорой помощи (автомобилей) – 35, расчётного населения на расчетный срок – 52.

В соответствии с документами стратегического и территориального планирования Московской области, утвержденными проектами планировки территории, градостроительными концепциями на территории Городского округа Подольск предусмотрено строительство больничных стационаров (таблица 3.4.4.2.1.1), амбулаторно-поликлинических учреждений (таблица 3.4.4.2.1.2) и станций скорой помощи (таблица 3.4.4.2.1.3).

Таблица 3.4.4.2.1.1. Планируемые больничные стационары

Номер объекта на карте	Местоположение	Наименование объекта	Ёмкость, коек	Очерёдность
17[*1]	д. Сергеевка	Больничный стационар	80	Первая очередь
18[*1]	г. Подольск	Больничный стационар	903	Расчетный срок
19[*1]	д. Кутьино (ориентир КН 50:27:0020331:2565)	Больничный стационар	600	Расчетный срок
		ИТОГО:	**1583**	

Примечание:
[*1] В соответствии со Схемой территориального планирования Московской области - основными положениями градостроительного развития», утверждёнными постановлением Правительства Московской области от 11.07.2007 № 517/23.

Таблица 3.4.4.2.1.2. Планируемые амбулаторно-поликлинические учреждения, обособленные ФАП / ВОП

Номер объекта на карте	Местоположение	Наименование объекта	Ёмкость, пос./смену	Очерёдность
1[*1]	г. Подольск, р-н Красная горка, ул. Садовая д,3 к,1а 1б	Амбулаторно-поликлиническое учреждение	100	Расчетный срок
2[*6]	д. Спирово	Амбулаторно-поликлиническое учреждение	76	Первая очередь

Номер объекта на карте	Местоположение	Наименование объекта	Ёмкость, пос./смену	Очерёдность
3[*5]	п. Кузнечики	Амбулаторно-поликлиническое учреждение	205	Первая очередь
4[*1]	г. Подольск, р-н Южный	Амбулаторно-поликлиническое учреждение	366	Первая очередь
5[*1]	г. Подольск, р-н Силикатная, ул. Тепличная	Амбулаторно-поликлиническое учреждение	250	Первая очередь
6[*1]	г. Подольск, р-н Северный	Амбулаторно-поликлиническое учреждение	400	Первая очередь
7[*1]	д. Борисовка	ВОП	86	Первая очередь
8[*1]	п. Лесные Поляны	ФАП	25	Расчетный срок
9[*1]	п. Сосновый Бор	Амбулаторно-поликлиническое учреждение	61	Первая очередь
10[*1]	д. Бережки	ФАП	35	Расчетный срок
11[*1]	г. Подольск, р-н Красная горка, ул. Садовая д,3 к,1а 1б	Амбулаторно-поликлиническое учреждение	140	Первая очередь
12[*1]	г. Подольск, р-н Силикатный	Амбулаторно-поликлиническое учреждение	450	Расчетный срок
13[*7]	п. Поливаново	Амбулаторно-поликлиническое учреждение	90	Первая очередь
14[*1]	г. Подольск, р-н Силикатная, ул. Тепличная	Амбулаторно-поликлиническое учреждение	100	Первая очередь
25[*2]	п. Быково	Амбулаторно-поликлиническое учреждение	240	Первая очередь
26[*8]	д. Докукино	Амбулаторно-поликлиническое учреждение	81	Первая очередь
27[*4]	п. Дубровицы	Амбулаторно-поликлиническое учреждение	99	Первая очередь
		ИТОГО:	**2804**	

[*1] В соответствии со Схемой территориального планирования Московской области - основными положениями градостроительного развития», утверждёнными постановлением Правительства Московской области от 11.07.2007 № 517/23.

[* 2] В соответствии с решением Градостроительного совета Московской области (выписка из протокола № 40 заседания Градостроительного совета Московской области от 09 октября 2024 г.).

[*3] В соответствии с решением Градостроительного совета Московской области (выписка из протокола № 43 заседания Градостроительного совета Московской области от 25 октября 2023 г.).

[* 4] В соответствии с решением Градостроительного совета Московской области (выписка из протокола № 35 заседания Градостроительного совета Московской области от 03 сентября 2025 г.).

[* 5] В соответствии с решением Градостроительного совета Московской области (выписка из протокола № 26 заседания Градостроительного совета Московской области от 05 июля 2023 г.).

[* 6] В соответствии с решением Градостроительного совета Московской области (выписка из протокола № 43 заседания Градостроительного совета Московской области от 25 октября 2023 г.).

[* 7] В соответствии с проектом планировки территории и проекта межевания территории по адресу: Московская область, городской округ Подольск, поселок Поливаново, утверждённым распоряжением Министерством жилищной политики Московской области от 25.12.2024 № УДПТ14/0047-24 «Об утверждении проекта планировки территории и проекта межевания территории по адресу: Московская область, городской округ Подольск, поселок Поливаново».

[* 8] В соответствии с документацией по планировке территории по адресу: Московская область, г.о. Подольск, д. Докукино, утверждённой распоряжением Министерством жилищной политики Московской области от 04.06.2025 №УДПТ30/0012-25 «Об утверждении документации по планировке территории по адресу: Московская область, г.о. Подольск, д. Докукино».

Таблица 3.4.4.2.1.3. Планируемые медицинские организации, оказывающие скорую медицинскую помощь, их структурные подразделения (станции скорой помощи)

Номер объекта на карте	Местоположение	Наименование объекта	Емкость, автомобилей	Очерёдность
20*[3]	п. Поливаново	Станция скорой помощи	1	Первая очередь
21*[5]	п. Кузнечики	Станция скорой помощи	2	Первая очередь
22*[1]	г. Подольск	Станция скорой помощи	17	Расчетный срок
23 *[6]	г. Подольск, мкр. Климовск, р-н Центральный	Станция скорой помощи	2	Первая очередь
		ИТОГО:	**22**	

Примечание:

*[1] В соответствии со Схемой территориального планирования Московской области - основными положениями градостроительного развития», утверждёнными постановлением Правительства Московской области от 11.07.2007 № 517/23.

[3] В соответствии с проектом планировки территории и проекта межевания территории по адресу: Московская область, городской округ Подольск, поселок Поливаново, утверждённым распоряжением Министерством жилищной политики Московской области от 25.12.2024 № УДПТ14/0047-24 «Об утверждении проекта планировки территории и проекта межевания территории по адресу: Московская область, городской округ Подольск, поселок Поливаново».

* [5] В соответствии с решением Градостроительного совета Московской области (выписка из протокола № 26 заседания Градостроительного совета Московской области от 05 июля 2023 г.).

* [6] В соответствии с проектом планировки территории северо-западной части Центрального района г. Климовска, утверждённом постановлением Главы города Климовска Московской области от 14.05.2008 № 401 «Об утверждении проекта планировки и проекта межевания северо-западной части Центрального района г. Климовска».

3.4.4.2.2. Объекты социального обслуживания

В соответствии с данными Министерства социального развития Московской области на территории Городского округа Подольск расположены объекты социального обслуживания населения.

Наименование объекта	Местоположение, адресное описание
ГБУСО МО "Комплексный центр социального обслуживания и реабилитации "Подольский"	г. Подольск, мкр.Климовск, ул. Заводская 15/1
	г. Подольск, ул. Северная, д. 9А
	г. Подольск, ул. Литейная, д.4
	г. Подольск, проспект Ленина, д. 8
ГАСУСО МО "Пансионат "Подольский"	г. Подольск, мкр. Климовск, ул. Серпуховская, д.1-Б

В соответствии РНГП МО нормативный показатель обеспеченности населения универсальными комплексными центрами социального обслуживания населения сосавляет 1 УКЦСОН на население от 25000 до 75000 человек.

- Нормативная потребность существующего населения в объектах социального обслуживания населения (объектов) – 7, расчётного населения на расчетный срок– 10.

В соответствии с документами стратегического и территориального планирования Московской области, утвержденными проектами планировки территории на территории городского округа Подольск предусматривается размещение универсального комплексного центра социального обслуживания населения (см. таблицу 3.4.4.2.2.1).

Таблица 3.4.4.2.2.1 Планируемые комплексные, полустационарные и нестационарные организации социального обслуживания (УКЦСОН)

Номер объекта на карте	Местоположение	Наименование объекта	Очередность
1*[1]	г. Подольск, мкр. Климовск,ул. Советская	УКЦСОН	Первая очередь

Номер объекта на карте	Местоположение	Наименование объекта	Очередность
2[*1]	г. Подольск, мкр. Львовский, ул. Пролетарская	УКЦСОН	Первая очередь
3[*1]	г. Подольск, ул. Рощинская	УКЦСОН	Первая очередь
4[*1]	г. Подольск, ул. Высотная	УКЦСОН	Первая очередь
5[*1]	г. Подольск, ул. Трудовая	УКЦСОН	Первая очередь
6[*1]	г. Подольск, ул. Госпитальная	УКЦСОН	Первая очередь
7[*1]	г. Подольск, ул. Плещеевская	УКЦСОН	Первая очередь
8[*1]	д. Федюково	УКЦСОН	Расчетный срок

Примечание:
[*1] В соответствии со Схемой территориального планирования Московской области - основными положениями градостроительного развития», утверждёнными постановлением Правительства Московской области от 11.07.2007 № 517/23.

3.4.4.3. *Потребность в объектах социально-культурного и коммунально-бытового обслуживания местного значения*

Расчёт потребности в учреждениях социально-культурного и коммунально-бытового обслуживания местного значения на существующее и планируемое население Городского округа Подольск приведён в таблице 3.4.4.3.1.

Таблица 3.4.4.3.1. Расчёт потребности в учреждениях социально-культурного и коммунально-бытового обслуживания населения местного значения

Поз.	Наименование учреждений обслуживания	Единица измерения	Нормативный показатель на 1000 жителей	Существующие сохраняемые учреждения	Требуется по нормативу		
					Существующее положение	Первая очередь	Расчётный срок (включая первую очередь)
1. Объекты образования							
1.1.	Здания (комплекс зданий) общеобразовательной организации (далее общеобразовательные организации)	мест	135	35698	47486	59272	70683
1.2.	Здания (комплекс зданий) дошкольной образовательной организации (далее дошкольные образовательные организации)	мест	65	15506	22864	28538	34033
2. Объекты культуры и искусства							
2.1.	Объекты культурно-досугового (клубного) типа	посадочных мест	6-5	7007	1759	2195	2618
2.2.	Здания (комплекс зданий) организации дополнительного образования - детские школы искусств (далее ДШИ)	мест	12 % от численности детей в возрасте от 6 лет 6 месяцев до 16 лет	3883	5233	6532	7789
2.3.	Объекты культурно-досугового типа (театры)	посадочных мест	5-4	150	1407	1756	2094
2.4.	Объекты культурно-досугового типа (концертные организации)	посадочных мест	5-4	0	1407	1756	2094
3. Объекты физической культуры и массового спорта							
3.1.	Спортивные сооружения (плоскостные)	тыс. кв. м	0,9483	188,26	333,56	416,35	496,51
3.2.	Объекты спорта, включающие раздельно нормируемые спортивные сооружения (спортивные залы)	тыс. кв.м площади пола	0,106	11,87	37,29	46,54	55,50
3.3.	Объекты спорта, включающие раздельно нормируемые спортивные сооружения (бассейны)	кв.м зеркала воды	9,96	1249	3504	4373	5215
3.4.	Здания (комплекс зданий) организации дополнительного образования - детско-юношеские спортивные школы (далее ДЮСШ)	мест	20 % от численности детей в возрасте от 6 до 15 лет	5853	7765	9692	11558
4. Места погребения							
4.1.	Кладбища	га	0,24	141,44	84,42	105,37	125,66

3.4.4.3.1. Объекты образования

Дошкольные образовательные организации

В соответствии с данными администрации Городского округа Подольск Московской области (письмо от 15.01.2025 №139Вн-34-271) на территории Городского округа Подольск расположено 95 дошкольные образовательные организации, проектной вместимостью (количество мест) - 15506. Фактическая наполняемость (мест) – 18407.

В соответствии с РНГП МО нормативный показатель обеспеченности населения местами в дошкольных образовательных организациях – 65 мест на 1 тыс. человек.

Нормативная потребность в дошкольных образовательных организациях приводится в таблице 3.4.4.3.1.1.

Таблица 3.4.4.3.1.1. Нормативная потребность в дошкольных образовательных организациях

Наименование (ед. измерения)	Показатель		
	Существующее положение	Первая очередь	Расчётный срок
Численность населения (тыс.чел.)	351,75	439,05	523,58
Дошкольные образовательные организации (мест)	22864	28538	34033

Общеобразовательные организации

В соответствии с данными администрации Городского округа Подольск Московской области (письмо от 15.01.2025 №139Вн-34-271) на территории Городского округа Подольск расположено 65 зданий муниципальных общеобразовательных организаций и 4 здания частных, проектной вместимостью 35698 мест.

Фактически в общеобразовательных учреждениях обучается 49097 человек.

В соответствии с РНГП МО нормативный показатель обеспеченности населения местами в общеобразовательных организациях – 135 мест на 1 тыс. чел.

Нормативная потребность в общеобразовательных организациях приводится в таблице 3.4.4.3.1.2.

Таблица 3.4.4.3.1.2. Нормативная потребность в общеобразовательных организациях

Наименование (ед. измерения)	Показатель		
	Существующее положение	Первая очередь	Расчётный срок
Численность населения (тыс.чел.)	351,75	439,05	523,58
Общеобразовательные организации (мест)	47486	59272	70683

3.4.4.3.2. Объекты физической культуры и массового спорта

В соответствии с данными Министерства физической культуры и спорта Московской области (письмо от 15.01.2025 №23Исх-71) на территории Городского округа Подольск расположены объекты физической культуры и массового спорта следующих типов:

- спортивные залы – 11,87 тыс. кв. м площади пола;
- спортивные сооружения (плоскостные) – 188,26 тыс. кв.м;
- бассейны – 1249 кв.м.
- ДЮСШ (мест) – 5853.

В соответствии с РНГП МО нормативный показатель обеспеченности населения объектами каждого типа составляет:

- спортивные залы – 0,106 тыс. кв. м площади пола на 1 тыс. чел.;
- спортивные сооружения (плоскостные) – 0,9483 тыс. кв. м на 1 тыс. чел.;
- бассейны – 9,96 кв. м зеркала воды на 1 тыс. чел.
- ДЮСШ - 20 % от численности детей от 6 до 15 лет.

Нормативная потребность в объектах физической культуры и массового спорта приводится в таблице 3.4.5.3.2.1.

Таблица 3.4.4.3.2.1. Нормативная потребность в объектах физической культуры и массового спорта

Наименование (ед. измерения)	Показатель		
	Существующее положение	Первая очередь	Расчётный срок
Численность населения (тыс.чел.)	351,75	439,05	523,58
Спортивные сооружения (плоскостные) (тыс.кв.м.)	333,56	416,35	496,51
Спортивные залы (тыс.кв.м. площади пола)	37,29	46,54	55,50
Бассейны (кв.м. зеркала воды)	3504	4373	5215
ДЮСШ (мест)	7765	9692	11558

3.4.4.3.3. Объекты культуры и искусства

В соответствии с данными Министерства культуры и туризма Московской области (письмо от 16.12.2024 №17Исх-10671/02-02) на территории Городского округа Подольск расположены объекты культуры и искусства следующих типов:

- Объекты культурно-досугового (клубного) типа – 7007 посадочных мест;
- Театры – 150 посадочных мест;
- Концертные организации – 0 посадочных мест;
- ДШИ – 3883 места.

Нормативный показатель обеспеченности планируемого населения объектами культуры (в соответствии с распоряжением Министерства культуры и туризма Московской области от 17.09.2025г. №17РВ-156 «Об утверждении Методических рекомендаций о применении нормативов и норм ресурсной обеспеченности населения, выраженных в натуральных показателях, в целях реализации полномочий Министерства культуры и туризма Московской области и органов местного самоуправления Московской области в сфере культуры») составляет:

- Объекты культурно-досугового (клубного) типа – 6-5 посадочных мест на 1 тыс. чел.;
- Театры – 5-4 посадочных места на 1 тыс. чел.;
- Концертные организации – 5-4 посадочных места на 1 тыс. чел.;

ДШИ – 12 % от численности детей от 6 лет 6 месяцев до 16 лет.

Таблица 3.4.4.3.3.1. Нормативная потребность в объектах культуры и искусства

Наименование (ед. измерения)	Показатель		
	Существующее положение	Первая очередь	Расчётный срок
Численность населения (тыс.чел.)	351,75	439,05	523,58
Объекты культурно-досугового (клубного) типа (посадочных мест)	1759	2195	2618
ДШИ (мест)	5233	6532	7789
Театры (посадочных мест)	1407	1756	2094
Концертные организации (посадочных мест)	1407	1756	2094

3.4.4.3.4. Места погребения

На территории Городского округа Подольск расположено 21 кладбище общей площадью 141,44 га.

В соответствии с РНГП МО нормативный показатель обеспеченности населения составляет 0,24 га на 1 тыс. чел.

Нормативная потребность составляет (таблица 3.4.4.3.4.1).

Таблица 3.4.4.3.4.1. Нормативная потребность в местах погребения

Наименование (ед. измерения)	Показатель		
	Существующее положение	Первая очередь	Расчётный срок
Численность населения (тыс.чел.)	351,75	439,05	523,58
Кладбища (га)	84,42	105,37	125,66

3.4.5. **Развитие территорий производственно-коммунального, общественно-делового и рекреационно-спортивного назначения**

Всего под объекты, планируемые к размещению, предусмотрено 1959,95 га. Это позволит организовать 96,79 тыс. рабочих мест.

Количество рабочих мест городского округа Подольск составит:

- на первую очередь – 174,90 тыс. ед.;
- на расчётный срок – 264,79 тыс. ед.

Таблица 3.4.5.1 Территории планируемого размещения объектов промышленного, общественно-делового, транспортного, коммунально-складского, рекреационного назначения

Функциональное назначение территории	**Территория, га**	**Планируемая площадь объектов, тыс. кв. м**	**Количество рабочих мест, ед.**
Зона многофункциональной смешанной застройки (М)	261,38	1176,28	10,46
Многофункциональная общественно-деловая зона (О1)	178,07	1170,45	14,32
Зона специализированной общественной застройки (О2)	65,56	397,80	5,31
Общественно-жилая зона (О4)	169,80	764,17	6,79
Общественно-производственная зона (О3)	65,77	394,62	4,47
Общественно-рекреационная зона (О5)	44,84	269,10	2,02
Зона объектов коммунального назначения (К)	86,67	344,20	4,74
Производственная зона (П)	760,36	4580,88	42,00
Зона объектов физической культуры и массового спорта (Р4)	41,10	246,60	1,85
Зона объектов отдыха и туризма (Р5)	220,25	881,00	2,20
Многофункциональная общественно-жилая зона (ОЖ)	58,94	265,23	2,34
Рекреационно-жилая зона (Р7)	7,21	32,45	0,29
ИТОГО:	**1959,95**	**10522,78**	**96,79**

3.5. Развитие транспортной инфраструктуры

Транспортная инфраструктура Городского округа Подольск Московской области представлена автомобильными дорогами общего пользования федерального, регионального или межмуниципального значения, местного значения и железнодорожной магистралью Московской железной дороги (МЖД).

Развитие транспортной инфраструктуры неразрывно связано с изменениями в системе расселения и направлено в первую очередь на обеспечение и совершенствование связей как внутри городского округа Подольск, так и в системе расселения Московской области, в частности Видновско-Подольско-Раменская устойчивой системе расселения.

Автомобильные дороги федерального и регионального или межмуниципального значения обеспечивают транспортную связь городского округа с субъектами Российской федерации и муниципальными образованиями Московской области.

Автомобильные дороги общего пользования регионального или межмуниципального значения обеспечивают транспортные связи городского округа с другими муниципальными образованиями и между населенными пунктами.

Автомобильные дороги местного значения в границах городского округа обеспечивают подъезд к населенным пунктам с выходом на сеть автомобильных дорог регионального или межмуниципального значения и обслуживают территории населенных пунктов (УДС).

Уровень развития транспортного каркаса, обеспечивающего внешние и муниципальные транспортные связи, определяет плотность сети автомобильных дорог общего пользования городского округа.

Предложения по развитию транспортной инфраструктуры городского округа направлены на организацию единой системы магистральных улиц и дорог, способной обеспечить надёжность транспортных связей внутри городского округа и выход на сеть внешних автомобильных дорог.

Генеральный план (внесения изменений) городского округа Подольск Московской области выполнен в соответствии и учётом актуализированных редакций:

- Схемы территориального планирования Российской Федерации в области федерального транспорта (железнодорожного, воздушного, морского, внутреннего водного транспорта) и автомобильных дорог федерального значения утвержденной распоряжением Правительства Российской Федерации от 01.04.2026 № 714-р;
- Схемы территориального планирования Российской Федерации в области федерального транспорта (в части трубопроводного транспорта), утвержденной распоряжением Правительства Российской Федерации от 06.05.2015 № 816-р;
- Государственной программы Московской области «Развитие и функционирование дорожно-транспортного комплекса» на 2023-2029 годы утвержденной постановлением Правительства Московской области от 04.10.2022 № 1069/35;
- Схемы территориального планирования транспортного обслуживания Московской области, утвержденной постановлением Правительства Московской области от 25.03.2016 № 230/8 (далее по тексту – СТП ТО МО);
- Нормативов градостроительного проектирования Московской области утверждённых постановлением Правительства Московской области от 17.08.2015 № 713/30 (далее по тексту – РНГП МО),

Для развития транспортной инфраструктуры городского округа в генеральном плане определены потребности в объектах транспортной инфраструктуры способной обеспечить надёжность транспортных связей внутри городского округа, достаточность парковочного пространства и развития сети общественного транспорта и веломаршрутов.

3.5.1. Внешний транспорт

Внешний транспорт – это система структурных элементов, ответственных за связь территорий с внешним миром, в которую входят: система железнодорожного транспорта,

система автомобильного транспорта, водного, воздушного транспорта и система трубопроводного транспорта.

Внешние транспортные связи городского округа обеспечивают внешний (вне муниципальный) грузооборот промышленных предприятий, доставка грузов для снабжения городского округа промышленными и продовольственными товарами, а также пассажирские связи с субъектами Российской Федерации, муниципальными образованиями Московской области и населенными пунктами.

Городской округ Подольск расположен в центральной части Московской области, граничит с городом Москва и городскими округами Московской области Ленинским, Домодедово, Чехов.

Транспортный комплекс Московской области занимает важнейшее значение в транспортной системе Российской Федерации. На территории Московской области, в том числе в городском округе Подольск, формируются региональные транспортные коридоры (далее - РТК) за счет территориально сближенных транспортных инфраструктур: автомобильных дорог, участков линий железнодорожного транспорта, линий рельсового скоростного пассажирского транспорта, сопутствующих (обслуживающих) объектов: транспортно-пересадочных узлов, объектов социального и бытового обслуживания.

РТК "Подольск - Домодедово - Раменское" формируется на основе планируемой скоростной автомобильной дороги регионального значения Подольск - Домодедово - Раменское - ЦКАД и ЛРТ Подольск - Домодедово - Раменское - ЦКАД.

3.5.1.1. Железнодорожный транспорт

Существующее положение

По территории Городского округа Подольск Московской области проходит Курское направление Московской железной дороги (МЖД). Железнодорожная магистраль проходит с севера на юг по центральной части городского округа. Протяженность Курского направления МЖД составляет – **21,5** км.

На Курском направлении МЖД действует вторая линия Московских центральных диаметров (МЦД-2), связывающая г. Подольск с пгт. Нахабино (городской округ Красногорск Московской области).



Рис. 3.5.1.1 .1Схема линии МЦД-2

В границах муниципального образования расположено 6 остановочных пунктов:

Железнодорожная станция Подольск относится к грузовым станциям второго класса крупная станция формирования и расформирования участка Москва - Столбовая. Общее количество подъездных путей – 7. Является конечной станцией линии МЦД-2 Московских центральных диаметров. На станции заканчивается четырёхпутный участок Курского направления от станции Люблино-Сортировочное в Москве, далее идёт двухпутный участок.

Для пригородных поездов используются две островные и одна боковая платформы, соединённые между собой подземным переходом. На платформах установлены турникеты для прохода пассажиров.

Остановочный пункт Силикатная входит в состав линии МЦД-2 Московских центральных диаметров. Состоит из двух боковых высоких платформ.

Остановочный пункт Кутузовская Состоит из двух боковых платформ, соединённых между собой надземным пешеходным переходом. Павильоны на обеих платформах отсутствуют, навес от дождя есть только на платформе, принимающей электропоезда на Москву. Платформы смещены относительно друг друга: платформа «На Москву» расположена несколько севернее другой. Это было сделано в расчёте на то, что платформа «От Москвы» будет принимать большое количество пассажиров, направляющихся на крупнейший рынок, который так и не был полностью построен. Турникеты установлены на обеих платформах.

Остановочный пункт Весенняя состоит из 2 боковых платформ, соединенных между собой настилом через ж/д пути для прохода пассажиров. Не оборудована турникетами, имеет выход к п. Леспроект.

Станция Гривно входит в Московско-Курский центр организации работы железнодорожных станций ДЦС-1 Московской дирекции управления движением. По основному характеру работы является промежуточной, по объёму работы отнесена к 2-му классу. К станции примыкают 4 подъездных пути. Из них только 1 обслуживается локомотивом РЖД, а остальные — ОАО «КАТК» (Климовский автотранспортный комбинат). На станции имеются 2 пассажирские платформы, соединённые пешеходным мостом в северной части и тоннелем в южной. Платформа на 2 пути является береговой, а платформа на 1 пути (от Москвы) является островной. К западу от пешеходного моста располагается автобусная станция, обслуживающая внутригородские, районные и междугородные маршруты г. Климовск.

Станция Львовская *(промежуточная)* является конечной для некоторых пригородных электропоездов. Имеется 2 главных пути и тупиковый путь в середине для оборота электропоездов со стороны Москвы. Состоит из 1 боковой и 1 островной платформ, соединенных между собой настилами для перехода путей. Имеются выходы к ул. Железнодорожная и Горького (г. Подольск, мкр. Львовский). Рядом со станцией расположена остановка наземного пассажирского транспорта, обслуживающая районные маршруты ГО Подольск.

Инженерные сооружения

На пересечении железнодорожных путей с автомобильными дорогами, железнодорожными путями и с водными объектами организованы инженерные сооружения. Перечень транспортных инженерных сооружений на железнодорожном транспорте в границах городского округа представлен в таблице 3.5.1.1.1.

Таблица 3.5.1.1.1

Вид транспортного инженерного сооружения	Железнодорожная магистраль, ж/д пути	Пересечение	Местоположение
Федерального значения			
Железнодорожный мост	Люблино - Подольск, Курское направление МЖД, I. II путь	через р. Пахра	г.о. Подольск

Вид транспортного инженерного сооружения	Железнодорожная магистраль, ж/д пути	Пересечение	Местоположение
Железнодорожный мост	Люблино - Подольск, Курское направление МЖД. III. IV путь	через р. Пахра	г.о. Подольск
Железнодорожный переезд	Подольск - Столбовая, Курское направление МЖД	А-107 "Московское малое кольцо"	г. Подольск
Иного значения			
Железнодорожный переезд	Железнодорожные пути необщего пользования	А-107 "Московское малое кольцо"	г. Подольск
Железнодорожный переезд	Железнодорожные пути необщего пользования	пр-кт 50 лет Октября	г. Климовск
Железнодорожный переезд	Железнодорожные пути необщего пользования	Рязановское шоссе от пр-та Юных Ленинцев	г. Подольск
Железнодорожный переезд	Железнодорожные пути необщего пользования	Старое Симферопольское шоссе	г. Подольск
Железнодорожный переезд	Железнодорожные пути необщего пользования	пр-кт Ленина	г. Подольск
Железнодорожный переезд	Железнодорожные пути необщего пользования	пр-д Нефтебазовский	г. Подольск
Железнодорожный переезд	Железнодорожные пути необщего пользования	пр-д Нефтебазовский	г. Подольск
Железнодорожный переезд	Железнодорожные пути необщего пользования	пр-д Нефтебазовский	г. Подольск

Анализ существующего положения железнодорожного транспорта выявил следующее:

Городской округ Подольск – один из центральных районов Московской области. Население городского округа по трудовым и культурно-бытовым поездкам использует, и будет использовать пригородное железнодорожное сообщение. Поэтому значительная часть населения для связи с Москвой и другими округами использует пригородное железнодорожное сообщение по Курскому направлению МЖД, как один из основных видов транспорта.

Ограничением использования территории городского округа, связанным с железнодорожным транспортом, является полоса отвода железной дороги и санитарный разрыв от неё.

Полоса отвода железной дороги – земли железнодорожного транспорта, занимаемые земляным полотном, искусственными сооружениями, линейно-путевыми и другими зданиями, устройствами железнодорожной связи, железнодорожными станциями, защитными лесонасаждениями и путевыми устройствами. Границы полосы отвода устанавливаются с учётом норм отвода земельных участков, необходимых для формирования полосы отвода, утверждаемых Министерством транспорта Российской Федерации.

В соответствии со сводом правил СП 42.13330.2016 «Градостроительство. Планировка и застройка городских и сельских поселений». Актуализированная редакция СНиП 2.07.01-89*, жилую застройку следует отделять от железных дорог санитарным разрывом, значение которого определяется расчетом с учетом требований СанПиН 2.2.1/2.1.1.1200.

Проектные мероприятия

В **Схеме территориального планирования Российской Федерации в области федерального транспорта (железнодорожного, воздушного, морского, внутреннего водного транспорта) и автомобильных дорог федерального значения** приведены сведения о видах, наименованиях, назначении планируемых для размещения объектов федерального значения в границах Городского округа Подольск Московской области [21].

[21] Номер мероприятия приведен в соответствии с распоряжением Правительства Российской Федерации от 01.04.2026 № 714-р.

Таблица 3.5.1.1.2

В рамках мероприятий Приложения № 1 к Схеме территориального планирования Российской Федерации в области федерального транспорта (железнодорожного, воздушного, морского, внутреннего водного транспорта) и автомобильных дорог федерального значения: I. Железнодорожные линии (с расположенными на них железнодорожными станциями и остановочными пунктами.				
№ п.п.	Наименование объекта (мероприятия)*	Назначение объекта	Местоположение объекта	Проектные характеристики (категория, мощность (протяженность), класс и (или) тип)
6	Москва - Ростов-на-Дону - Адлер, строительство высокоскоростной железнодорожной магистрали	повышение транспортной доступности и мобильности населения, сокращение времени в пути, увеличение пассажиропотока	г. Москва, Центральный административный округ, Юго-Восточный административный округ, Южный административный округ; **Московская область,** Ленинский городской округ, **городской округ Подольск,** городской округ Домодедово, городской округ Серпухов, муниципальный округ Чехов; Тульская область, Заокский муниципальный район, Ясногорский муниципальный район, городской округ город Тула, муниципальный район Киреевский район, муниципальный район Узловский район, Богородицкий муниципальный район, Куркинский муниципальный округ, Воловский муниципальный район; Липецкая область, Данковский муниципальный округ, Лебедянский муниципальный округ, Липецкий муниципальный округ, Хлевенский муниципальный округ; Воронежская область, городской округ город Воронеж, Рамонский муниципальный район, Новоусманский муниципальный район, Каширский муниципальный район, Лискинский муниципальный район, Каменский муниципальный район, Подгоренский муниципальный район, Россошанский муниципальный район, Кантемировский муниципальный район, Богучарский	категория - высокоскоростные магистрали, протяженность - 1525 км

Постановлением Правительства Московской области от 18.04.2016 № 303/8 [22] утверждён проект планировки территории для размещения участка линии кольцевого трамвая «Подольск - Климовск - Домодедово - аэропорт Домодедово - Константиново – Раменское».

[22] Постановление Правительства Московской области от 18.04.2016 № 303/8 "Об утверждении проекта планировки территории для размещения участка линии кольцевого трамвая "Подольск - Климовск - Домодедово - аэропорт Домодедово - Константиново - Раменское" (с изменениями и дополнениями).

В проекте приводятся сведения о местоположении планируемой остановки «Подольск ВСМ» высокоскоростной железнодорожной магистрали (далее - ВСМ) «Москва – Адлер» в границах городского округа Домодедово в западной части деревни Чулпаново.

В **Схеме территориального планирования транспортного обслуживания Московской области**, приведены сведения по развитию транспортной инфраструктуры федерального значения в границах городского округа Подольск Московской области[23]:

Таблица 3.5.1.1.3.

Планируемые характеристики линий высокоскоростного железнодорожного движения						
Номер линии	Номер участка	Наименование линии ВСМ	Наименование муниципального образования	Показатели		
				Строительство (С)	Длина участка, км	Зона планируемого размещения линейных объектов железнодорожного транспорта, м.
3	3002	Москва - Ростов-на-Дону - Адлер	Городской округ Подольск	С	24,1	500

3.5.1.2. Рельсовый транспорт

Существующее положение

В настоящее время на территории Городского округа Подольск объекты рельсового скоростного пассажирского транспорта (ЛРТ) отсутствуют.

Проектные предложения

Для повышения уровня транспортного обслуживания городов и населенных пунктов Московской области в **Схеме территориального планирования транспортного обслуживания Московской области** на территории Городского округа Подольск, планируется строительство линий рельсового скоростного пассажирского транспорта (далее – ЛРТ).

Перечень и планируемые характеристики участков линии рельсового скоростного пассажирского транспорта (ЛРТ), проходящей по территории Городского округа Подольск представлены в таблице 3.5.1.2.1.

Таблица 3.5.1.2.1.

Планируемые характеристики линий рельсового скоростного пассажирского транспорта					
Номер линии (согласно СТП ТО МО)	Номер участка (согласно СТП ТО МО)	Наименование линии рельсового скоростного пассажирского транспорта	Наименование муниципального образования	Длина участка, км	Зона планируемого размещения ЛРТ, ширина, м
813	81302	Бутово - Щербинка - Западное Домодедово	Городской округ Подольск	10,1	200
815	81501	Подольск - Домодедово - Раменское	Городской округ Подольск	12,2	100
827	82701	Подольск - Внуково	Городской округ Подольск	0,7	100
827	82702	Подольск - Внуково	Городской округ Подольск	0,6	200

Протяженность ЛРТ в границах Городского округа Подольск составит – **23,6** км.

По итогам проработки вопроса строительства новых станций и продления действующих линий Московского метрополитена на территории Московской области (в рамках исполнения указания Президента Российской Федерации В.В. Путина от 30.01.2019 № Пр-125) принято решение о приоритетности развития радиальных направлений МЖД, в том числе реализации проекта развития диаметральных маршрутов пригородно-городского железнодорожного сообщения (далее - проект МЦД) в соответствии с Программой развития

[23] Номер мероприятия приведен в соответствии с постановлением Правительства Московской области от 25.03.2016 № 230/8 (редакция от 29.12.2025).

железнодорожной инфраструктуры Центрального транспортного узла с учетом организации перспективных диаметральных маршрутов на период 2019-2024 года. Строительство новых станций и продление действующих линий Московского метрополитена на территории Московской области возможно после завершения реализации в полном объёме проекта МЦД, включая диаметральный маршрут МЦД-5.

3.5.1.3. Транспортно-пересадочные узлы

Существующее положение

В **Схеме территориального планирования транспортного обслуживания Московской области**, на территории городского округа Подольск, планируется организация ТПУ.

Транспортно - пересадочные узлы (далее по тексту – ТПУ) включают в себя объекты, необходимые для обеспечения удобного и комфортного обслуживания пассажиров при пересадке с одного вида транспорта на другой (железнодорожные станции, платформы и остановочные пункты; железнодорожные вокзалы, автовокзалы и автостанции; торгово-развлекательные объекты; стоянки для временного хранения легкового транспорта; территории для стоянки и разворота общественного автомобильного транспорта; пешеходные переходы); автомобильные дороги и проезды, обеспечивающие подъезд к ТПУ.

Проектные мероприятия

В Московской области формируется система транспортно-пересадочных узлов на основе железнодорожных станций, платформ и остановочных пунктов, на которых обеспечивается пересадка пассажиров наземного пассажирского и индивидуального транспорта на железнодорожный транспор.

В Городском округе Подольск планируется организация 5-ти ТПУ на основе железнодорожных станций Курского направления МЖД (см. табл. 3.5.1.3.1) и 1-го на основе ЛРТ (см. табл. 3.5.1.3.2).

Таблица 3.5.1.3.1.

Планируемые транспортно-пересадочные узлы на основе железнодорожного транспорта			
№ п/п СТП ТО МО	Наименование железнодорожного направления	Наименование ТПУ	Наименование муниципального образования
27	Курское направление МЖД	Подольск	Городской округ Подольск
29	Курское направление МЖД	Силикатная	Городской округ Подольск
30	Курское направление МЖД	Гривно	Городской округ Подольск
31	Курское направление МЖД	Кутузовская	Городской округ Подольск
32	Курское направление МЖД	Весенняя	Городской округ Подольск

Таблица 3.5.1.3.2.

Планируемые транспортно-пересадочные узлы на основе ЛРТ, ВСМ, линий метрополитена и автомобильных дорог			
№ п/п СТП ТО МО	Наименование пересекаемых объектов		Наименование муниципального образования
	Наименование ЛРТ, линий метрополитена, автомобильных дорог	Наименование объектов, автомобильных дорог или ЛРТ	
	ЛРТ Подольск - Домодедово - Раменское	г. Подольск, пр-кт Октябрьский	Городской округ Подольск

В **Государственной программой Московской области «Развитие и функционирование дорожно-транспортного комплекса на 2023-2029** годы утвержденной постановлением Правительства Московской области от 04.10.2022 №1069/35 приведены сведения по развитию транспортно-пересадочных узлов в границах городского округа Подольск Московской области.

Таблица 3.5.1.3.3.

5.4.2. Адресный перечень объектов строительства (реконструкции) государственной собственности Московской области, финансирование которых предусмотрено мероприятием 05.12 подпрограммы 1 "Пассажирский транспорт общего пользования"				
N п/п	Наименование объекта	Адрес объекта	Направление инвестирования	Сроки проведения работ
1	Строительство транспортно-пересадочного узла «Подольск» в городском округе Подольск Московской области»	городской округ Подольск	Строительство (в том числе: проектные и изыскательские работы)	01.09.25 - 27.12.27

3.5.1.4. Автомобильные дороги

Существующее положение

Основной транспортный каркас автодорожной сети Городского округа Подольск обеспечивающий внешние связи городского округа с субъектами Российской Федерации, составляют автомобильные дороги федерального значения и основная сеть автомобильных дорог регионального значения .

М-2 «Крым» Москва – Тула – Орел – Курск – Белгород - граница с Украиной – автомобильная дорога общего пользования федерального значения, идентификационный номер – 00 ОП ФЗ М-2 (Е105, СНГ). Построена по параметрам I технической категории, имеет от 4 до 8 полос для движения автотранспорта, а также разделительную полосу с дорожным ограждением. В Московской области автомобильная дорога проходит по территориям городских округов Ленинский, Подольск, Чехов, Серпухов, обслуживает населённые пункты, расположенные в зоне её тяготения, обеспечивает транспортную связь с субъектами Российской федерации г. Москвой, Калужской областью и административными центрами муниципальных образований Московской области. Пересечения с автомобильными дорогами выполнено в разных уровнях.

На всём протяжении автомобильной дороги организовано движение общественного пассажирского транспорта. Все остановочные пункты оборудованы заездными «карманами». На дороге организованы пешеходные переходы, нанесена разметка на проезжей части, установлены дорожные знаки.

А-107 «Московское малое кольцо» Икша - Ногинск - Бронницы - Голицыно - Истра - Икша – автомобильная дорога общего пользования федерального значения, одна из самых важных кольцевых магистралей Московской области, которая образует кольцо вокруг Москвы в пределах 30–50 км от нее и служит поперечной связью между основными радиальными направлениями.

Автомобильная дорога общего пользования федерального значения А-107 «Московское малое кольцо» Икша - Ногинск - Бронницы - Голицыно - Истра – Икша построена по параметрам II категории с 2 полосами движения,

На всём протяжении автомобильной дороги организовано движение общественного пассажирского транспорта. Все остановочные пункты оборудованы заездными «карманами». На дороге организованы пешеходные переходы, нанесена разметка на проезжей части, установлены дорожные знаки.

А-113 Центральная кольцевая автомобильная дорога – автомобильная дорога общего пользования федерального значения. Скоростная магистраль проходит по территории Подмосковья в 50 км от МКАД в обход крупных населенных пунктов и соединяет основные вылетные магистрали. Магистраль разгружает не только дороги А-107 «Московское малое кольцо» и А-108 «Московское большое кольцо», но и МКАД от транзитного транспорта. Проезд по большей части ЦКАД – платный.

М-2 «Крым» Москва-Тула-Орел-Курск-Белгород-граница с Украиной (Подъезд к историко-архитектурному комплексу «Одинцово») в границах Домодедовского района Московской области (ОПК "Бор" - 42 км Симферопольского шоссе) - обычная

автомобильная дорога федерального значения, имеет 2 полосы для движения автотранспорта. Автомобильная дорога осуществляет связь Городского округа Подольск и с городским округом Домодедово.

Старое Симферопольское шоссе - автомобильная дорога общего пользования регионального значения, IA технической категории, имеет от 4 полосы для движения автотранспорта. Автомобильная дорога осуществляет связь населенных пунктов Городского округа Подольск и с муниципальным округом Чехов.

На всём протяжении автомобильной дороги организовано движение общественного пассажирского транспорта. Все остановочные пункты оборудованы заездными «карманами». На дороге организованы пешеходные переходы, нанесена разметка на проезжей части, установлены дорожные знаки.

Подольск-А-101 "Москва – Малоярославец - Рославль (Варшавское шоссе) - обычная автомобильная дорога общего пользования регионального значения IB технической категории проходит в западной части Городского округа Подольск, имеет 4 полосы движения без разделительной полосы, ширина проезжей части – 14,0м. Автомобильная дорога обеспечивает транспортную связь Городского округа Подольск с Троицким административным округом г. Москвы. На всём протяжении автомобильной дороги организовано движение общественного пассажирского транспорта. Все остановочные пункты оборудованы заездными «карманами». На дороге организованы пешеходные переходы, нанесена разметка на проезжей части, установлены дорожные знаки.

М-2 "Крым" – Павловское - обычная автомобильная дорога общего пользования регионального значения III технической категории проходит в восточной части Городского округа Подольск, имеет 2 полосы движения без разделительной полосы, ширина проезжей части – 8,3 м. Автомобильная дорога обеспечивает транспортную связь Городского округа Подольск с городским округом Домодедово. На всём протяжении автомобильной дороги организовано движение общественного пассажирского транспорта. Все остановочные пункты оборудованы заездными «карманами». На дороге организованы пешеходные переходы, нанесена разметка на проезжей части, установлены дорожные знаки.

М-2 "Крым" - Павловское" - Федюково - обычная автомобильная дорога общего пользования регионального значения III технической категории проходит в западной части Городского окргуга Подольск, имеет 2 полосы движения без разделительной полосы, ширина проезжей части – 8,4 м. Автомобильная дорога, обслуживает населённые пункты, расположенные в зоне её тяготения, обеспечивает транспортную связь между Городским округом Подольск и городскими округами Домодедово и Ленинский. На всём протяжении автомобильной дороги организовано движение общественного пассажирского транспорта. Все остановочные пункты оборудованы заездными «карманами». На дороге организованы пешеходные переходы, нанесена разметка на проезжей части, установлены дорожные знаки.

При прохождении через населенные пункты автомобильные дороги, обеспечивающие внешние связи городского округа, осуществляют непрерывность основных транспортных направлений в границах населенных пунктов, являются основной магистральной улично-дорожной сетью.

Прочие автомобильные дороги общего пользования регионального значения обеспечивают транспортные связи в границах городского округа (см. раздел 3.5.2).

Анализ основного автомобильного транспортного каркаса, обеспечивающего внешние связи городского округа, выявил следующее:

- основной транспортной осью в меридианальном направлениии Городского округа Подольск служит автомобильная дорога общего пользования федерального значения М-2 «Крым» Москва – Тула – Орел – Курск - Белгород-граница с Украиной.

- основной транспортной осью в широтном направлении части Городского округа Подольск служат автомобильные дороги федерального значения А-107 «Московское малое кольцо» Икша - Ногинск - Бронницы - Голицыно - Истра – Икша и А-113 Центральная кольцевая автомобильная дорога.

Проектные мероприятия

Одним из условий, обеспечивающих развитие отдельно взятых муниципальных образований и пространственные преобразования на территории Московской области в целом, является опережающее развитие транспортной инфраструктуры.

Формирование основного транспортного каркаса, обеспечивающего внешние связи Городского округа Подольск, планируется в соответствии с документами территориального планирования и стратегического планирования Российской Федерации и Московской области.

Мероприятия по развитию сети автомобильных дорог направлены на создание современной, отвечающей требованиям роста качества жизни населения и роста экономики, транспортной системы Московской области, на сокращение протяженности автомобильных дорог, работающих в режиме перегрузки, увеличение доли автомобильных дорог, соответствующих нормативным требованиям; доведение доли автомобильных дорог общего пользования федерального значения, соответствующих нормативным требованиям к транспортно-эксплуатационным показателям.

В **Схеме территориального планирования Российской Федерации в области федерального транспорта (железнодорожного, воздушного, морского, внутреннего водного транспорта) и автомобильных дорог федерального значения** мероприятия по развитию автомобильных дорог федерального значения на территории Городского округа Подольск отсутствуют.

В **Схеме территориального планирования транспортного обслуживания Московской области**, в границах Городского округа Подольск по части развития основной сети автомобильных дорог регионального или межмуниципального значения, обеспечивающие внешние связи городского округа, предусмотрены следующие мероприятия:

- строительство автомобильной дороги регионального значения Подольск - Домодедово - Раменское - ЦКАД (22012402) по параметрам скоростной автомобильной дороги, I категории, 6 полосы движения. Ширина зоны планируемого размещения линейного объекта – 200 м (по 100 м от оси дороги в каждую сторону). Ширина полосы отвода – 72,0 м. Все пересечения планируются в разных уровнях.

- реконструкция автомобильной дороги общего пользования регионального значения М-4 "Дон" (г. Видное) - западное Домодедово - "Подольск - Домодедово - Раменское - ЦКАД" (32012804) по параметрам по параметрам I категории, 4 полосы движения.. Ширина зоны планируемого размещения линейного объекта – 100 м (по 50 м от оси дороги в каждую сторону). Ширина полосы отвода – 65,0 м.

- строительство автомобильной дороги общего пользования регионального значения М-4 "Дон" (г. Видное) - западное Домодедово - "Подольск - Домодедово - Раменское - ЦКАД" (32012805) по параметрам по параметрам I категории, 4 полосы движения.. Ширина зоны планируемого размещения линейного объекта – 400 м (по 200 м от оси дороги в каждую сторону). Ширина полосы отвода – 65,0 м.

- строительство автомобильной дороги общего пользования регионального значения Щербинка - Федюково - Каширское шоссе (32012901) по параметрам I категории, 4 полосы движения. Ширина зоны планируемого размещения линейного объекта – 400 м (по 200 м от оси дороги в каждую сторону). Ширина полосы отвода – 65,0 м.

- строительство автомобильной дороги общего пользования регионального значения Бутово - Щербинка - Домодедово по параметрам I категории, 4 полосы движения. Ширина зоны планируемого размещения линейного объекта – 200 м (по 100 м от оси дороги в каждую сторону). Ширина полосы отвода – 65,0 м.

- строительство автомобильной дороги общего пользования регионального значения Западный обход г. Подольска по параметрам магистральной улицы, 4 полосы движения.

Ширина зоны планируемого размещения линейного объекта – 50 м (по 25 м от оси дороги в каждую сторону).

3.5.1.5. Воздушный транспорт

Существующее положение

На территории Городского округа Подольск расположено 3 действующих объектов воздушного транспорта (см. таблицу 3.5.1.5.1).

Таблица 3.5.1.5.1.

№ пп	Наименование	Количество ВПП	Принадлежность, владелец	Местоположение
1	Пародром Покров	1 ВПП	АОН - гражданская авиация (частная) Владелец ПП: нет данных. Обеспечивает полеты аппаратов СЛА*.	восточная часть г. Подольск, в районе развязки М-2 «Крым» и Домодедовского шоссе
2	Вертодром Подольскхлеб	1 ВПП	АОН - гражданская авиация (частная) Владелец ПП: нет данных	северная часть г. Подольск
3	Вертодром Подольская ГКБ	1 ВПП	МЧС - Министерство по чрезвычайным ситуациям	г. Подольск, ул. Кирова, дом 38.

Примечание: ВПП – взлетно-посадочная полоса, СЛА – сверхлёгкая авиация, ПП –посадочная полоса , АОН – авиация общего назначения.

В Городском округе Подольск на земельном участке с кадастровым номером 50:56:0030108:35 объект ЕС ОрВД - отдельная приводная радиостанция (далее ОПРС) «Климовск».

В соответствии с Методическими рекомендациями по разработке проекта решения об установлении приаэродромных территорий аэродромов гражданской авиации Российской Федерации, принятыми в соответствии с письмом Росавиации от 27.11.2020 № Исх-47904/04, для объектов ОПРС устанавливаются следующие ограничения:

сооружения, имеющие значительные металлические массы (мосты, электрифицированные железные дороги, ангары, дома из железобетона) и дома с металлическими крышами, воздушные высоковольтные линии электропередач (> 1000 В) - не ближе, чем 300 м от места установки антенны приводной радиостанции;

одноэтажные сооружения из железобетона, воздушные низковольтные линии электропередач (< 1000 В), воздушных линий связи - не ближе, чем 100 м от места установки антенны приводной радиостанции.

Проектные мероприятия

В **Схеме территориального планирования Российской Федерации в области федерального транспорта (железнодорожного, воздушного, морского, внутреннего водного транспорта) и автомобильных дорог федерального значения** сведения по развитию объектов воздушного транспорта применительно к территории в Городском округе Подольск Московской области отсутствуют.

В **Схеме территориального планирования транспортного обслуживания Московской области**, развитие инфраструктуры авиации общего назначения (АОН) предусматривает:

- создание пространственных условий опережающего развития сектора АОН, включающего малую (деловую, в том числе корпоративную, спортивную, любительскую) авиацию, а также летную подготовку;

- создание условий для использования инфраструктуры АОН для выполнения социально значимых воздушных работ, не связанных с перевозкой пассажиров и грузов (скоростное нерегулярное сообщение между населенными пунктами, экстренная доставка людей и грузов, в том числе в лечебные учреждения, разведка погоды, контроль и регистрация метеорологических явлений; патрулирование дорог, видеоконтроль транспортных магистралей; лесопатрулирование, пожарный контроль, контроль численности животных, контроль и оповещение о загрязнении окружающей среды; поисково-

спасательные работы, перевозка донорских органов, медицинская эвакуация, геологическая разведка, доставка и парашютирование грузов, сельскохозяйственные работы, строительство, аэрофотосъемка, авиационная реклама)[24]:

Данные по планируемым вертолётным площадкам санитарной авиации, расположение которых предусмотрено на территории государственных бюджетных учреждениях здравоохранения Московской области (МЧС) приведены в таблице 3.5.1.5.2.

Таблица 3.5.1.5.2.

Планируемые вертолётные площадки (вертодромов), размещение которых предусмотрено на территории учреждений здравоохранения			
Номер СТП ТО МО	Наименование муниципального образования	Наименование учреждения здравоохранения	Местоположение
91	Городской округ Подольск	ГБУЗ МО «Подольская городская больница № 2»	г. Подольск, ул. Батырева, д. 7

Территория вертолетной площадки определена ориентировочно. Конкретное местоположение вертолетной площадки на территории Городского округа Подольск будет определено на дальнейшей стадии проектирования, так как размещение площадки зависит от рельефа, направления преобладающего ветра и прочих узкоспециальных особенностей.

Размещать вертолётную площадку необходимо в соответствии с требованиями приказа Министерства транспорта Российской Федерации от 21.04.2025 № 140 «Об утверждении Федеральных авиационных правил «Требования к посадочным площадкам, предназначенным для взлета, посадки, руления и стоянки гражданских воздушных судов».

Расчет нормативной потребности

Согласно РНГП МО размещение объектов авиации общего назначения - вертолетных площадок осуществляется из расчета: не менее 1 площадки, городской округ с численностью населения до 50 тыс. человек и не менее 2 площадок на городской округ с численностью населения свыше 50 тыс. человек. Преимущественно размещение вертолетных площадок планируется на территориях придорожной полосы федеральных и (или) региональных автомобильных дорог. Потребность в объектах воздушного транспорта представлена в таблице 3.5.1.5.3.

Таблица 3.5.1.5.3.

Наименование муниципального образования	Численность населения, тыс. чел.			Потребность в объектах воздушного транспорта, ед. (из расчёта не менее 1 площадки, на городской округ с численностью населения до 50 тыс. человек и не менее 2 площадок на городской округ с численностью населения свыше 50 тыс. человек (РНГП МО)		
	Существующее положение	Первая очередь	Расчётный срок	Существующее положение	Первая очередь	Расчётный срок
Городской округ Подольск	351,75	439,05	523,58	2	2	2

3.5.1.6. Водный транспорт

Существующее положение

На территории Городского округа Подольск Московской области объекты водного транспорта отсутствуют.

Проектные предложения

В **Схеме территориального планирования Российской Федерации в области федерального транспорта (железнодорожного, воздушного, морского, внутреннего**

[24] Формы и инструменты содействия органами государственной власти Московской области реализации мероприятий по развитию инфраструктуры авиации общего назначения определяются нормами Федерального закона N 184-ФЗ «Об общих принципах организации законодательных (представительных) и исполнительных органов государственной власти субъектов Российской Федерации».

водного транспорта) и автомобильных дорог федерального значения и **Схеме территориального планирования транспортного обслуживания Московской области** в Городском округе Подольск Московской области сведения по развитию объектов водного транспорта отсутствуют.

3.5.1.7. Трубопроводный транспорт

Раздел приводятся в Книге 2. Разделы: Трубопроводный транспорт и Развитие инженерной инфраструктуры Том 1 «Планировочная и инженерно-транспортная организация территории. Социально-экономическое обоснование», в следствии содержания сведений ограниченного доступа с данной книге не приводится.

3.5.2. Транспортная инфраструктура в границах городского округа

3.5.2.1. Сеть автомобильных дорог и улично-дорожная сеть населенных пунктов

Существующее положение

Транспортный каркас Городского округа Подольск составляют автомобильные дороги обеспечивающие внешние связи (см. раздел 3.5.1.4) и внутри муниципальные связи.

Внутри муниципальные связи это - транспортные связи в границах данного муниципального образования, такие как, выходы на основную сеть автомобильных дорог, подъезды к населенным пунктам и объектам хозяйственной деятельности. Внутри муниципальные связи обеспечивают автомобильные дороги регионального или межмуниципального значения и местного значения.

Автомобильные дороги общего пользования, при прохождении через населенные пункты трансформируются, соответственно, в магистральные улицы городского или районного значения в населенных пунктах городского типа и в главные улицы в сельских населенных пунктах.

Уровень развития транспортного каркаса, обеспечивающего внешние и внутри муниципальные транспортные связи, определяет плотность сети автомобильных дорог общего пользования городского округа. Плотность дорог общего пользования является одним из основных количественных показателей, характеризующих достигнутый уровень транспортного обслуживания в регионе.

В соответствии с РНГП МО, показатель плотности сети дорог общего пользования для Городского округа Подольск, входящего в Видновско-Подольско-Раменскую устойчивую систему расселения, должен быть не менее 0,53 км/км².

Протяженность автомобильных дорог общего пользования, обеспечивающие внешние и внутри муниципальные связи Городского округа Подольск Московской области в соответствии с сайтом https://skpdi.mosreg.ru, составляет **297,78** км, в том числе:

- федерального значения – **90,68** км;
- регионального или межмуниципального значения – **128,85** км;
- местного значения – **78,25** км, в том числе:

балансодержатель – ГО Подольск в соответствии с сайтом https://skpdi.mosreg.ru –68,10 км;

балансодержатель – отсутствует (нет данных учета) – 10,15 км.

Исходя из общей протяженности автомобильных дорог общего пользования и площади Городского округа Подольск (339,12 км²), плотность сети автомобильных дорог общего пользования составляет **0,87** км/ км², что соответствует нормативному показателю.

Улично-дорожная сеть (далее по тексту УДС) городского округа (улицы, проезды, переулки, тупики) обеспечивает транспортную связь территорий населенных пунктов.

Протяженность автомобильных дорог общего пользования, обслуживающих территории населенных пунктов (УДС) составляет **– 621,42** км, в том числе:

- регионального значения согласно данным ГБУ МО «МОСАВТОДОР (постановление Правительства Московской области от 05.08.2008 №653/26 «О перечне автомобильных дорог

общего пользования регионального или межмуниципального значения Московской области», сайт https://skpdi.mosreg.ru) – **59,94** км;

- местного значения – **561,48** км, в том числе:

балансодержатель – ГО Подольск в соответствии с сайтом https://skpdi.mosreg.ru – 503,78 км;

балансодержатель – отсутствует (нет данных учета) – 57,7 км.

Перечень и краткая характеристика автомобильных дорог общего пользования, проходящих по территории Городского округа Подольск[25], федерального значения приведен в таблице 3.5.2.1.1, регионального или межмуниципального значения, приведен в таблице 3.5.2.1.2.

Таблица 3.5.2.1.1.

Наименование автомобильной дороги	Идентификационный номер автомобильной дороги	Балансодержатель	Протяженность по оси, км	Категория по ГОСТ
М-2 «Крым» Москва – Тула – Орел – Курск - Белгород-граница с Украиной (2 - Подольский го)	00 ОП ФЗ М-2 (Е105, СНГ)	ФКУ "Центравтомагистраль"	20,62	IA
М-2 «Крым» Москва – Тула – Орел – Курск - Белгород-граница с Украиной (3 - Подольский го 2)	00 ОП ФЗ М-2 (Е105, СНГ)	ФКУ "Центравтомагистраль"	6,14	IA
М-2 «Крым» Москва – Тула – Орел – Курск - Белгород-граница с Украиной (отдельная пч)	00 ОП ФЗ М-2 (Е105, СНГ)	ФКУ "Центравтомагистраль"	8,19	IA
М-2 «Крым» Москва – Тула – Орел – Курск - Белгород-граница с Украиной (развязка 40 км - 1)	00 ОП ФЗ М-2 (Е105, СНГ)	ФКУ "Центравтомагистраль"	2,14	IA
М-2 «Крым» Москва – Тула – Орел – Курск - Белгород-граница с Украиной (развязка 40 км - 2)	00 ОП ФЗ М-2 (Е105, СНГ)	ФКУ "Центравтомагистраль"	2,26	IA
М-2 «Крым» Москва – Тула – Орел – Курск - Белгород-граница с Украиной (развязка 36 км -1)	00 ОП ФЗ М-2 (Е105, СНГ)	ФКУ "Центравтомагистраль"	2,98	IA
М-2 «Крым» Москва – Тула – Орел – Курск - Белгород-граница с Украиной (развязка 36 км -2)	00 ОП ФЗ М-2 (Е105, СНГ)	ФКУ "Центравтомагистраль"	1,13	IA
М-2 «Крым» Москва – Тула – Орел – Курск - Белгород-граница с Украиной (развязка Быково)	00 ОП ФЗ М-2 (Е105, СНГ)	ФКУ "Центравтомагистраль"	1,03	IA
М-2 «Крым» Москва – Тула – Орел – Курск - Белгород-граница с Украиной (разворот \"клевер\" №1)	00 ОП ФЗ М-2 (Е105, СНГ)	ФКУ "Центравтомагистраль"	1,98	IA
М-2 «Крым» Москва – Тула – Орел – Курск - Белгород-граница с Украиной (разворот \"клевер\" №2)	00 ОП ФЗ М-2 (Е105, СНГ)	ФКУ "Центравтомагистраль"	1,95	IA
М-2 «Крым» Москва – Тула – Орел – Курск - Белгород-граница с Украиной (Развязка с А-107 ММК)	00 ОП ФЗ М-2 (Е105, СНГ)	ГК "Автодор"	3,09	IA
А-113 Центральная кольцевая автомобильная дорога (Подольск) (км. 209,159-227,341)	00 ОП ФЗ А-113 (АН9)	ГК "Автодор"	18,18	IA
А-107 «Московское малое кольцо» Икша - Ногинск - Бронницы - Голицыно - Истра – Икша (Каширо-Симферопольский перегон (017)	00 ОП ФЗ А-107	ГК "Автодор"	8,19	IA
А-107 «Московское малое кольцо» Икша - Ногинск - Бронницы - Голицыно - Истра – Икша (Симферопольско-Брестский перегон (018)	00 ОП ФЗ А-107	ГК "Автодор"	12,78	IA
Протяженность автомобильных дорог федерального значения			**90,68**	

Таблица 3.5.2.1.2.

[25] Данные по автомобильным дорогам федерального и регионального значения в генеральном плане не являются предметом утверждения.

Наименование автомобильной дороги	РГН*	Протяженность по оси, км	Категория по ГОСТ	Категория **
1	2	3	4	5
Автомобильные дороги общего пользования регионального или межмуниципального значения в оперативном управлении ГБУ МО «Мосавтодор»				
"Дубровицы - б/о "Мечта" - Студенцы - Армазово" - Луковня (0 км - 0.3 км)	46Н-08925	0,3	IV	
"Дубровицы - б/о "Мечта" - Студенцы - Армазово" - Луковня (0.3 км - 0.417 км)	46Н-08925	0,117	IV	
"Кутьино - Щапово" - Булатово (0 км - 1.1 км)	46Н-08935	1,1	V	
"Кутьино - Щапово" - Булатово (1.1 км - 1.763 км)	46Н-08935	0,663	V	
"М-2 "Крым" - Павловское" - Федюково	46Н-08855	8,3	III	
"М-2 "Крым" - Павловское" - Федюково" - Быковка	46Н-08847	3,56	IV	
"Подольск - А-101 "Москва - Малоярославец - Рославль" - Бородино - б/о "Кузнечики"	46Н-08915	0,441	V	
"Подольск - А-101 "Москва - Малоярославец - Рославль" - Бородино (0 км - 2.969 км)	46Н-08915	2,969	V	
"Старосимферопольское шоссе - Бережки" - Коледино (0 км - 0.65 км)	46Н-08916	0,65	IV	
"Старосимферопольское шоссе - Бережки" - Коледино (0.65 км - 1.04 км)	46Н-08916	0,39	IV	
"Старосимферопольское шоссе - Бережки" - Коледино (1.04 км - 1.53 км)	46Н-08916	0,49	IV	
"Старосимферопольское шоссе - Бережки" - Коледино(1.53 км - 1,70 км)	46Н-08916	0,17	IV	
Подольск-А-101 "Москва-Малоярославец-Рославль	46К-2112	2,399	IB	-
Развязка на р.Моча уч-к 1 "Подольск-А-101-Москва-Малоярославец--Рославль"	46К-2112	1,074	IB	-
+Развязка на р. Моча уч-к 1 (0 км - 1.084 км)	46К-2112	1,084	IB	
Александровка - Меньшово (0 км - 1.236 км)	46Н-08920	1,236	IV	
г. Климовск, выезд на ул. Индустриальная уч.2(0 км - 0.166 км)	46Н-13763	0,166	II	
г. Климовск, пр-кт 50 лет Октября (0 км - 1.681 км)	46Н-03602	1,681	III	МУ
г. Климовск, проезд Октябрьский (0 км - 0.401 км)	46Н-03609	0,401	IV	УДМЗ
г. Климовск, проезд Фабричный (0 км - 0.97 км)	46Н-03608	0,97	IV	УДМЗ
г. Климовск, ул. Вокзальная (0 км - 0.228 км)	46Н-03610	0,228	IV	МУ
г. Климовск, ул. Заводская (0 км - 0.39 км)	46Н-03612	0,39	IV	МУ
г. Климовск, ул. Индустриальная (0 км - 2.2 км)	46Н-13763	2,2	II	МУ
г. Климовск, ул. Индустриальная уч.1 съезд на(0 км - 0.459 км)	46Н-13763	0,459	II	МУ
г. Климовск, ул. Ихтиманская (0 км - 0.34 км)	46Н-03606	0,34	III	МУ
г. Климовск, ул. Красная (0 км - 0.641 км)	46Н-03604	0,641	III	МУ
г. Климовск, ул. Ленина (2.2 км - 4.8 км)	46Н-03611	2,6	IV	МУ
г. Климовск, ул. Победы (0 км - 1.233 км)	46Н-03605	1,233	III	МУ
г. Климовск, ул. Рожкова (0 км - 1.054 км)	46Н-03613	1,054	IV	УДМЗ
г. Климовск, ул. Суворова (0 км - 0.762 км)	46Н-03607	0,762	IV	МУ
г. Климовск, ул. Школьная(0 км - 2.5 км)	46Н-03603	2,5	III	МУ
г. Подольск, ул. Высотная подъезд к федеральному реабилитационному центру	2023	0,242	III	УДМЗ
г. Подольск, б-р Красногвардейский (0 км - 2.3 км)	46Н-08590	2,3	III	МУ
г. Подольск, Домодедовское шоссе (0 км - 0.6 км)	46К-2101	0,6	IV	МУ
г. Подольск, пр-кт Ленина(0 км - 4.6 км)	46К-2013	4,6	IB	МУ
г. Подольск, пр-кт Октябрьский (0 км - 1.703 км)	46Н-08586	1,703	II	МУ
г. Подольск, пр-кт Юных Ленинцев (0 км - 2,5 км)	46К-2012	2,5	IB	МУ
г. Подольск, ул. 43-й Армии (0 км - 0.519 км)	46Н-08593	0,519	III	МУ
г. Подольск, ул. Беляевская (0 км - 0.613 км)	46Н-08589	0,613	IV	МУ
г. Подольск, ул. Большая Серпуховская (0 км - 5,22 км)	46К-2014	5,22	IB	МУ
г. Подольск, ул. Быковская (0 км - 0.746 км)	46Н-08576	0,746	IV	МУ

1	2	3	4	5
г. Подольск, ул. Володи Дубинина (0 км - 0.58 км)	46Н-08588	0,58	IV	МУ
г. Подольск, ул. Высотная (0 км - 1.316 км)	46Н-08587	1,316	II	МУ
г. Подольск, ул. Индустриальная (0 км - 0.821 км)	46Н-08581	0,821	IV	МУ
г. Подольск, ул. Кирова (0 км - 3.2 км)	46К-2111	3,2	IВ	МУ
г. Подольск, ул. Клемента Готвальда (0 км - 0.811 км)	46Н-08582	0,811	II	МУ
г. Подольск, ул. Колхозная (0 км - 1.259 км)	46Н-08577	1,259	IV	МУ
г. Подольск, ул. Комсомольская(0 км - 3.224 км)	46Н-08579	3,224	II	МУ
г. Подольск, ул. Курская (0 км - 0.725 км)	46Н-08591	0,725	IV	МУ
г. Подольск, ул. Ленинградская (0 км - 1.141 км)	46Н-08593	1,141	III	МУ
г. Подольск, ул. Матросская(0 км - 0.54 км)	46Н-13764	0,54	II	МУ
г. Подольск, ул. Машиностроителей (0 км - 1.684 км)	46Н-08594	1,684	III	МУ
г. Подольск, ул. Маштакова (0 км - 0.801 км)	46Н-08584	0,801	IV	МУ
г. Подольск, ул. Орджоникидзе (0 км - 3.096 км)	46Н-08580	3,096	II	МУ
г. Подольск, ул. Парковая (0 км - 1.308 км)	46Н-08583	1,308	III	МУ
г. Подольск, ул. Стекольникова (0 км - 0.32 км)	46К-08585	0,32	II	МУ
Домодедовское шоссе - п. Сельхозтехника (0 км - 0.429 км)	46Н-08880	0,429	IV	-
Дорога к больнице 400 м (г. Подольск, д. Бородино, Варшавское, д.85)		0,4	V	-
Дубровицы - б/о "Мечта"	46Н-08923	10,340	IV	-
М-2 "Крым" - Гривно - Мотовилово (0 км - 2.923 км)	46Н-08910	2,923	V	-
М-2 "Крым" - д/о Александровка	46Н-08919	1,215	IV	-
М-2 "Крым" - Павловское (Подольский район)(1.274 км - 1.774 км)	46К-2103	0,5	III	-
М-2 "Крым" - Павловское (Подольский район)(1.774 км - 3.2 км)	46К-2103	1,426	III	-
М-2 "Крым" - Стрелково (0 км - 1.072 км)	46Н-08952	1,072	IV	-
ММК - Александровка - Лопаткино (0 км - 0.5 км)	46Н-08857	0,5	IV	-
ММК - Александровка - Лопаткино (0.5 км - 4.147 км)	46Н-08857	3,647	IV	-
ММК - Дмитрово (0 км - 0.5 км)	46Н-08917	0,5	V	-
ММК - Дмитрово (0,5 км - 0,9 км)	46Н-08917	0,4	V	-
ММК - Лучинское (0 км - 1.013 км)	46Н-08950	1,013	V	-
ММК - Матвеевское (0 км - 2.448 км)	46Н-08903	2,448	IV	-
ММК - Матвеевское (2.448 км - 3.248 км)	46Н-08903	0,8	IV	-
ММК - Никулино (0 км - 0.655 км)	46Н-08951	0,655	IV	-
ММК - подъезд к ТП - 1 (0 км - 0.947 км)	46Н-08861	0,947	IV	-
ММК - Сертякино (0 км - 2.5 км)	46Н-08918	2,5	IV	-
ММК - Сертякино (2.5 км - 3.196 км)	46Н-08918	0,696	IV	-
ММК - Сынково (0 км - 3.52 км)	46Н-08850	3,52	IV	-
ММК - Толбино (0 км - 0.2 км)	46Н-08921	0,2	IV	-
ММК - Толбино (0.2 км - 0.912 км)	46Н-08921	0,712	IV	-
Подольск - Быково (0 км - 1.227 км)	46Н-08900	1,227	IV	-
Подольск - Быково (1.227 км - 4.227 км)	46Н-08900	3	IV	-
Подольск - Докукино (0 км - 1.096 км)	46Н-08926	1,096	IV	-
Подольск - Дубровицы (0 км - 1.475 км)	46Н-08949	1,475	IV	-
Подольск - Лесхоз (0 км - 1.608 км)	46Н-08902	1,608	IV	-
Подольск - М-2 "Крым" (0 км - 1.274 км)	46К-2102	1,274	III	-
Подольск - Остафьево - Щербинка (0 км - 2.012 км)	46К-9690	2,012	III	-
Подольск - Северово (0 км - 1.591 км)	46Н-08914	1,591	IV	-
подъезд для обслуживания КНС уч.5 (дубль) 46К-9637	46К-9637	0,117	IV	-
подъезд к городскому кладбищу уч.3 (дубль) 46К-9637	46К-9637	0,82	IV	-
Подъезд к объекту 29/2 (0 км - 1.22 км)	46Н-08863	1,22	III	-
подъезд к очистным сооружениям 46К-9637	46К-9637	0,446	IV	-
р.п. Львовский, ул. Горького (0 км - 0.78 км)	46Н-08956	0,78	IV	МУ
р.п. Львовский, ул. Металлургов (0 км - 3.832 км)	46Н-08957	3,832	IV	МУ
Сергеевка - Лесопроект	46Н-08888	1,643	IV	-
Старосимферопольское шоссе - Бережки (0 км - 4.247 км)	46К-2210	4,247	IV	-
Старосимферопольское шоссе - Романцево (0 км - 3.166 км)	46К-2220	3,166	IV	-
Старосимферопольское шоссе - Слащево	46Н-08911	5,82	IV	-
Старосимферопольское шоссе (Подольский район)	46К-2002	10,44	IВ	-
Старосимферопольское шоссе (Подольский район)	46К-2002	3,25	IВ	-

1	2	3	4	5
Сынково - Пузиково (0 км - 3.274 км)	46Н-08913	3,274	V	-
Сынково - Хряслово (0 км - 2.1 км)	46Н-08912	2,1	V	-
ул.Объездная левый подъезд уч.1 (дубль) 46К-9637.	46К-9637	0,643	III	-
ул.Объездная правый подъезд уч.2 (дубль) 46К-9637.	46К-9637	0,630	III	-
Щапово - Поливаново	46К-2120	3,39	IV	-
Южный обход г. Подольска (улица 43-й Армии) (0 км - 1,080 км)	46К-9682	1,08	II	-
Южный обход г. Подольска(0 км - 8.779 км)	46К-9637	8,779	III	-
Южный обход г.о. Подольск ("А-101- г.о. Подольск, ул. Ленинградская) (0 км - 1.66 км)	46Н-08593	1,66	IВ	-
"Зыкеево - Мещерское - Прохорово" - обход МОПБ	46Н-12477	0,89	IV	-
Общая протяженность автомобильных дорог регионального значения, в том числе:		**188,79**		
автомобильные дороги		**128,85**		
улично-дорожная сеть, в том числе:		**59,94**		
магистральная		**57,27**		

Примечание: *В соответствии с:*
**Системой контроля и планирования работ в области дорожной инфраструктуры https://skpdi.mosreg.ru/.*
***СП 42.13330.2016. Свод правил. Градостроительство. Планировка и застройка городских и сельских поселений. Актуализированная редакция СНиП 2.07.01-89*: МУ -магистральная улица общегородского и районного значения городского населенного пункта, ОУ – основная улица сельского населенного пункта.*

Автомобильные дороги местного значения, Городского округа Подольск обеспечивают внутри муниципальные связи такие как, подъезды к населенным пунктам, промышленным территориям и садовым товариществам, входящим в состав городского округа.

Автомобильные дороги местного значения (улично-дорожная сеть) обеспечивают транспортную связь в населенных пунктах.

Перечень автомобильных дорог общего пользования местного значения Городского округа Подольск, находящиеся в системе контроля и планирования работ в области дорожной инфраструктуры (СКПДИ) приведен в таблице 3.5.2.1.3.

Таблица 3.5.2.1.3.

№ п.п.	Наименование объекта	РГН*	Протяженность по оси, км	Категория по ГОСТ	Категория**
1	2	3	4	5	6
Автомобильные дороги общего пользования местного значения					
1	Городской округ Подольск, г. Подольск, Московская область, ул. Курская	46П-0007	0,364	V	МУ
2	Городской округ Подольск, г. Подольск, Московская область, улица Циолковского	46П-0212	1,348	IV	УДМЗ
3	Городской округ Подольск, г. Подольск, Московская область, Проезд Госпитальный	46П-0028	0,466	IV	УДМЗ
4	мкр. Кузнечики. Дорога (дублер) по ул. Академика Доллежаля УЧ.3. МО, г. Подольск, мкр. Кузнечики, по ул. Академика Доллежаля (по четной стороне от д. № 7 по бульвару 65-летия Победы до д. № 42 по ул. Академика Доллежаля)	46-46ОП-МГ	0,655	IV	УДМЗ
5	мкр. Кузнечики. Дорога (дублер) по ул. Академика Доллежаля УЧ1. МО, г. Подольск, мкр. Кузнечики, по ул. Академика Доллежаля (по четной стороне от д. № 6 по ул. Академика Доллежаля до д. № 12 по бульвару 65-летия Победы) (Доллежаля1уч)	46-46ОП-МГ	0,524	IV	УДМЗ

1	2	3	4	5	6
6	мкр. Кузнечики. Дорога (дублер) по ул. Академика Доллежаля УЧ2. МО, г. Подольск, мкр. Кузнечики, по ул. Академика Доллежаля (по четной стороне бульвара 65-летия Победы - от д. № 7 до д. № 12)	46-46ОП-МГ	0,089	IV	УДМЗ
7	мкр. Кузнечики. Московская область, Городской округ Подольск, г. Подольск, мкр. Кузнечики, Армейский проезд уч. 1	46П-1235	0,116	V	УДМЗ
8	мкр. Кузнечики. Московская область, Городской округ Подольск, г. Подольск, мкр. Кузнечики, площадь Защитников Отечества (от ул. Генерала Смирнова до ул. Генерала Стрельбицкого)	46П-1237	0,062	IV	УДМЗ
9	мкр. Кузнечики. Московская область, Городской округ Подольск, г. Подольск, мкр. Кузнечики, ул. Генерала Варенникова (от кругового перекрестка ул. Генерала Стрельбицкого до кругового перекрестка ул. Генерала Смирнова)	46П-1243	0,667	IV	УДМЗ
10	мкр. Кузнечики. Московская область, Городской округ Подольск, г. Подольск, мкр. Кузнечики, Армейский проезд (от домов №№ 14-16 по бульвару 65-летия Победы до д. № 3 по Армейскому проезду)	46П-1235	0,357	V	УДМЗ
11	мкр. Кузнечики. Московская область, Городской округ Подольск, г. Подольск, мкр. Кузнечики, бульвар 65-летия Победы от ул. Академика Доллежаля до д. № 10 по бульвару 65-летия Победы	46П-1251	0,235	IV	УДМЗ
12	мкр. Кузнечики. Московская область, Городской округ Подольск, г. Подольск, мкр. Кузнечики, от д. № 10 по бульвару 65-летия Победы до д. № 17 по ул. Академика Доллежаля	46П-1252	0,219	IV	УДМЗ
13	мкр. Кузнечики. Московская область, Городской округ Подольск, г. Подольск, мкр. Кузнечики, по бульвару 65-летия Победы (нечетная сторона от ул. Академика Доллежаля до Флотского проезда)	46П-1248	0,237	IV	УДМЗ
14	мкр. Кузнечики. Московская область, Городской округ Подольск, г. Подольск, мкр. Кузнечики, по бульвару 65-летия Победы (четная сторона от ул. Академика Доллежаля до Армейского проезда)	46П-1239	0,275	IV	УДМЗ
15	мкр. Кузнечики. Московская область, Городской округ Подольск, г. Подольск, мкр. Кузнечики, по ул. Академика Доллежаля (по нечетной стороне бульвара 65-летия Победы - от д. № 5 до д. № 10)	46П-1242	0,07	IV	УДМЗ
16	мкр. Кузнечики. Московская область, Городской округ Подольск, г. Подольск, мкр. Кузнечики, по ул. Генерала Варенникова (от кругового движения ул. Генерала Смирнова до Варшавского шоссе)	46П-1249	0,407	IV	УДМЗ
17	мкр. Кузнечики. Московская область, Городской округ Подольск, г. Подольск, мкр. Кузнечики, по ул. Генерала Стрельбицкого (от ул. Академика Доллежаля до Армейского проезда (дорога Подольск - Докукино)	46П-1238	0,335	IV	УДМЗ
18	мкр. Кузнечики. Московская область, Городской округ Подольск, г. Подольск, мкр. Кузнечики, по Флотскому проезду (от д. № 9 по бульвару 65-летия Победы до д. № 2 по Флотскому проезду)	46П-1241	0,123	IV	УДМЗ
19	мкр. Кузнечики. Московская область, Городской округ Подольск, г. Подольск, мкр. Кузнечики, ул. Генерала Смирнова от ул. Академика Доллежаля до пл. Защитников Отечества	46П-1253	1,645	IV	УДМЗ
20	мкр. Кузнечики. Московская область, Городской округ Подольск, г. Подольск, мкр. Кузнечики, Флотский проезд (от д. № 9 по бульвару 65-летия Победы до д. № 7 по Флотскому проезду)	46П-1240	0,498	IV	УДМЗ

1	2	3	4	5	6
21	Городской округ Подольск, г. Подольск, Московская область, проспект Юных Ленинцев 78А	1	0,08	IV	УДМЗ
22	Городской округ Подольск, г. Подольск, Московская область, улица Бородинская	46П-0100	0,656	III	УДМЗ
23	Городской округ Подольск, д.Докукино, ул.Вишневая (уч-к 1)	нет	0,37	V	УДМЗ
24	Городской округ Подольск, д.Докукино, ул.Вишневая (уч-к 2)	нет	0,046	V	УДМЗ
25	Городской округ Подольск, д.Докукино, ул.Вишневая (уч-к 3)	нет	0,029	V	УДМЗ
26	мкр. Кузнечики, ул. Генерала Варенникова (от ул. Генерала Стрельбицкого до ул. 43-й Армии)	46П-1244	0,069	IV	УДМЗ
27	мкр. Кузнечики, ул. Генерала Стрельбицкого (от ул. Академика Доллежаля до дома 4 по ул. Академика Доллежаля)	46П-1234	0,07	IV	УДМЗ
28	мкр. Кузнечики, ул. Генерала Стрельбицкого (от ул. Академика Доллежаля до пл. Защитников Отечества)	46П-1236	1,195	IV	УДМЗ
29	мкр. Кузнечики, Генерала Варенникова (от ул. Генерала Варенникова до площади Защитников Отечества дом 7)	014	0,131	IV	УДМЗ
30	Городской округ Подольск, г. Подольск, мкр. Кузнечики, ул. Флотский проезд от. Д № 7 до д. № 11	01	0,4	IV	УДМЗ
31	Московская область, Городской округ Подольск, г. Подольск, г. Подольск, ул. Северная	46П-0187	0,92	IV	МУ
32	Московская область, Городской округ Подольск, г. Подольск, переулок 1-ый Болотный	46П-0002	0,291	V	УДМЗ
33	Московская область, Городской округ Подольск, г. Подольск, переулок 2-ой Болотный	46П-0003	0,28	V	УДМЗ
34	Московская область, Городской округ Подольск, г. Подольск, площадь Авиационная	46П-0228	0,101	V	УДМЗ
35	Московская область, Городской округ Подольск, г. Подольск, Проезд Авиационный	46П-0022	0,411	V	УДМЗ
36	Московская область, Городской округ Подольск, г. Подольск, Проезд Александровский	46П-0023	0,391	V	УДМЗ
37	Московская область, Городской округ Подольск, г. Подольск, Проезд Гулевский	46П-0029	0,593	IV	УДМЗ
38	Московская область, Городской округ Подольск, г. Подольск, проезд Ждановский	46П-0226	0,121	V	УДМЗ
39	Московская область, Городской округ Подольск, г. Подольск, Проезд Мичуринский	46П-0034	0,258	V	УДМЗ
40	Московская область, Городской округ Подольск, г. Подольск, Проезд Ремонтный	46П-0044	0,204	V	УДМЗ
41	Московская область, Городской округ Подольск, г. Подольск, Проезд Рощинская - ДРСУ	46П-0045	0,165	V	УДМЗ
42	Московская область, Городской округ Подольск, г. Подольск, Проезд ул.Правды - ОГИБДД	46П-0056	0,618	IV	УДМЗ
43	Московская область, Городской округ Подольск, г. Подольск, Проезд Южный	46П-0060	0,263	V	УДМЗ
44	Московская область, Городской округ Подольск, г. Подольск, ул. Ореховая	46П-1098	0,697	V	УДМЗ
45	Московская область, Городской округ Подольск, г. Подольск, улица 1-я Рощинская	46П-0070	2,259	IV	УДМЗ
46	Московская область, Городской округ Подольск, г. Подольск, улица 2-я Рощинская	46П-0080	0,547	V	УДМЗ
47	Московская область, Городской округ Подольск, г. Подольск, улица 2-я Сергеевская	46П-0083	0,705	V	УДМЗ
48	Московская область, Городской округ Подольск, г. Подольск, улица А. Долгого	46П-0091	0,307	V	УДМЗ
49	Московская область, Городской округ Подольск, г. Подольск, улица Авиационная	46П-0092	1,043	V	УДМЗ

1	2	3	4	5	6
50	Московская область, Городской округ Подольск, г. Подольск, улица Батырева	46П-0096	0,403	IV	УДМЗ
51	Московская область, Городской округ Подольск, г. Подольск, улица Болотная	46П-0099	0,336	V	УДМЗ
52	Московская область, Городской округ Подольск, г. Подольск, улица Болотная (уч. 2)	46П-0099	0,2	V	УДМЗ
53	Московская область, Городской округ Подольск, г. Подольск, улица Бронницкая	46П-0101	1,5	IV	МУ
54	Московская область, Городской округ Подольск, г. Подольск, улица 3-я Сергеевская	46П-0232	0,561	V	УДМЗ
55	Московская область, Городской округ Подольск, г. Подольск, улица Весенняя	46П-0105	1,293	V	УДМЗ
56	Московская область, Городской округ Подольск, г. Подольск, улица Дорохова (уч.1)	46П-0118	0,482	V	УДМЗ
57	Московская область, Городской округ Подольск, г. Подольск, улица Дорохова (уч.2)	46П-0118	0,2	V	УДМЗ
58	Московская область, Городской округ Подольск, г. Подольск, улица Дорохова (уч.3)	46П-0118	0,085	V	УДМЗ
59	Московская область, Городской округ Подольск, г. Подольск, улица Дорохова (уч.4)	46П-0118	0,2	V	УДМЗ
60	Московская область, Городской округ Подольск, г. Подольск, улица Ждановская	46П-0122	0,948	V	УДМЗ
61	Московская область, Городской округ Подольск, г. Подольск, улица Железнодорожная (включая подъезд к СНТ "ЗИО №1")	46П-0123	2,598	II	УДМЗ
62	Московская область, Городской округ Подольск, г. Подольск, улица Кустарная	46П-0143	0,611	V	УДМЗ
63	Московская область, Городской округ Подольск, г. Подольск, улица Лесная (включая проезд ул. Циолковского, д. 50 - ул. Лесная, д.23, пл. 517 кв.м, прот. 111 м)	46П-0148	0,336	V	УДМЗ
64	Московская область, Городской округ Подольск, г. Подольск, улица Лобачева	46П-0150	1,314	II	УДМЗ
65	Московская область, Городской округ Подольск, г. Подольск, улица Правды	46П-0178	1,454	IV	МУ
66	Московская область, Городской округ Подольск, мкр. Стрелковский, д.Боборыкино, улица старой деревни, от д.№1 до д.№32	46П-0906	0,566	V	УЗЖ
67	Московская область, Городской округ Подольск, мкр. Стрелковский, д.Ордынцы, ул.Героев, от д.№29 ул.Садоваядо д.№67	46П-0922	0,2	V	УЗЖ
68	Московская обл., Г.о. Подольск, г. Подольск, мкр. Климовск, ул. Первомайская	46П-0297	1,132	V	УДМЗ
69	Московская облаасть, Городской округ Подольск, г. Подольск, мкр. Климовск, ул. Школьная - СНТ "Орбита"	46П-1146	0,124	V	УДМЗ
70	Московская область , Городской округ Подольск, г. Подольск, внутриквартальный проезд по ул. Кирова (участок - от ул. Высотная до ул. Кирова, д. 33/21)	46-46ОП-МГ	0,669	V	УДМЗ
71	Московская область , Городской округ Подольск, г. Подольск, мкр. Климовск, пер. Почтовый	46П-0387	0,104	Иное	УДМЗ
72	Московская область , Городской округ Подольск, г. Подольск, переулок Пилотный	46-46ОП-МГ	0,196	IV	УДМЗ
73	Московская область , Городской округ Подольск, г. Подольск, ул. Володарского	46П-1183	0,453	V	УДМЗ
74	Московская область , Городской округ Подольск, г. Подольск, ул. Станционная	46П-0050	0,63	III	УДМЗ
75	Московская область , Городской округ Подольск, г. Подольск, улица 50 лет ВЛКСМ (участок 3 - от Бульвара Юности до ул. Кирова)	46П-0089	0,243	IV	УДМЗ
76	Московская область , Городской округ Подольск, г. Подольск, улица Санаторная	46П-0236	0,245	V	УДМЗ

1	2	3	4	5	6
77	Московская область , Городской округ Подольск, г. Подольск, улица Энтузиастов уч. 1	46П-0223	0,444	V	УДМЗ
78	Московская область ,Городской округ Подольск, г. Подольск, улица Чернышевского	46-46ОП-МГ	0,525	IV	УДМЗ
79	Московская область ,Городской округ Подольск, г. Подольск, улица Чернышевского	46П-0215	0,525	IV	УДМЗ
80	Московская область ,Городской округ Подольск, д.Малое Брянцево ул.Заречная -2	46П-0888	0,395	V	УДМЗ
81	Московская область Городской округ Подольск, г. Подольск, мкр. Климовск, пер. Курчатовский (уч. 1)	46П-0252	0,081	V	УДМЗ
82	Московская область Городской округ Подольск, г. Подольск, мкр. Климовск, пер. Ленинградский	46П-0253	0,225	V	УДМЗ
83	Московская область Городской округ Подольск, г. Подольск, мкр. Климовск, ул. 1-я Набережная	46П-0295	0,283	V	УДМЗ
84	Московская область Городской округ Подольск, г. Подольск, мкр. Климовск, пер. 2-й Цветочный	46П-0248	0,207	V	УДМЗ
85	Московская область Городской округ Подольск, г. Подольск, мкр. Климовск, пер. Курчатовский (уч. 2)	46П-0252	0,08	V	УДМЗ
86	Московская область Городской округ Подольск, г. Подольск, мкр. Климовск, пер. Летний	46П-0254	0,124	V	УДМЗ
87	Московская область Городской округ Подольск, г. Подольск, мкр. Климовск, пер. Литейный	46П-0255	0,175	V	УДМЗ
88	Московская область Городской округ Подольск, г. Подольск, мкр. Климовск, пер. Новый (уч 1)	46П-0257	0,506	V	УДМЗ
89	Московская область Городской округ Подольск, г. Подольск, мкр. Климовск, пер. Новый, (уч.2)	46П-0257	0,045	V	УДМЗ
90	Московская область Городской округ Подольск, г. Подольск, мкр. Климовск, пер. Прудный	46П-0260	0,123	V	УДМЗ
91	Московская область Городской округ Подольск, г. Подольск, мкр. Климовск, пер. Речной	46П-0261	0,097	V	УДМЗ
92	Московская область Городской округ Подольск, г. Подольск, мкр. Климовск, пер. Садовый (уч. 1)	46П-0263	0,33	V	УДМЗ
93	Московская область Городской округ Подольск, г. Подольск, мкр. Климовск, пер. Садовый (уч. 2)	46П-0263	0,32	V	УДМЗ
94	Московская область Городской округ Подольск, г. Подольск, мкр. Климовск, пер. Спартаковский (уч 1)	46П-0264	0,229	V	УДМЗ
95	Московская область Городской округ Подольск, г. Подольск, мкр. Климовск, пер. Спартаковский (уч 2)	46П-0264	0,225	V	УДМЗ
96	Московская область Городской округ Подольск, г. Подольск, мкр. Климовск, пер. Спартаковский (уч 3)	46П-0264	0,07	V	УДМЗ
97	Московская область Городской округ Подольск, г. Подольск, мкр. Климовск, пер. Строительный	46П-0265	0,2	V	УДМЗ
98	Московская область Городской округ Подольск, г. Подольск, мкр. Климовск, пер.Восточный	46П-026	0,182	V	УДМЗ
99	Московская область Городской округ Подольск, г. Подольск, мкр. Климовск, проезд 1-й	46П-0271	0,31	V	УДМЗ
100	Московская область Городской округ Подольск, г. Подольск, мкр. Климовск, проезд Зеленый (уч 1)	46П-0272	0,662	V	УДМЗ
101	Московская область Городской округ Подольск, г. Подольск, мкр. Климовск, проезд Зеленый (уч 3)	46П-0272	0,077	V	УДМЗ
102	Московская область Городской округ Подольск, г. Подольск, мкр. Климовск, проезд Набережный (уч 1)	46П-0273	0,252	V	УДМЗ
103	Московская область Городской округ Подольск, г. Подольск, мкр. Климовск, проезд ул. Пролетарская - ул. 17 лет РККА (уч 1)	46П-0289	0,074	V	УДМЗ
104	Московская область Городской округ Подольск, г. Подольск, мкр. Климовск, проезд ул. Пролетарская - ул. 17 лет РККА (уч 2)	46П-0289	0,059	V	УДМЗ

1	2	3	4	5	6
105	Московская область Городской округ Подольск, г. Подольск, мкр. Климовск, проезд ул. Пролетарская - ул. 17 лет РККА (уч 3)	46П-0289	0,034	V	УДМЗ
106	Московская область Городской округ Подольск, г. Подольск, мкр. Климовск, тупик Лесной	46П-0294	0,113	V	УДМЗ
107	Московская область Городской округ Подольск, мкр. Климовск, пер. Рыбный	46П-0262	0,227	V	УДМЗ
108	Московская область Городской округ Подольск, мкр. Климовск, пер. Садовый (уч. 3)	46П-0263	0,2	V	УДМЗ
109	Московская область Городской округ Подольск, мкр. Климовск, проезд Зеленый (уч 2)	46П-0272	0,927	V	УДМЗ
110	Московская область Городской округ Подольск, мкр. Климовск, проезд Зеленый (уч 4)	46П-0272	0,233	V	УДМЗ
111	Московская область Городской округ Подольск, мкр. Климовск, проезд Набережный (уч 2)	46П-0273	0,422	V	УДМЗ
112	Московская область Городской округ Подольск,г. Подольск, мкр. Климовск, пер. Фадеевский	46П-0266	0,167	V	УДМЗ
113	Московская область, Городской округ Подольск, г. Подольск, улица Космонавтов	46П-0140	0,07	III	МУ
114	Московская область, Городской округ Подольск, г. Подольск, улица Космонавтов	46П-0140	0,863	III	УДМЗ
115	Московская область, Городской округ Подольск, г. Подольск, мкр. Климовск, ул. Разина	46П-0336	0,152	V	УДМЗ
116	Московская область, Городской округ Подольск, д.Сертякино от д.1 до д.23	46П-0673	0,595	V	УДМЗ
117	Московская область, Городской округ Подольск, п.МИС, ул.Новая от д.3 до д.44	46П-1145	0,61	V	УДМЗ
118	Московская область, Г. о. Подольск, г. Подольск, мкр. Климовск, Ихтиманская площадь	46П-0269	0,042	IV	УДМЗ
119	Московская область, Г.о. Подольск, г. Подольск, мкр. Климовск, ул. Заводская (уч-к 2)	46П-0307	0,4	IV	УДМЗ
120	Московская область, Г.о. Подольск, г. Подольск, мкр. Климовск, пер. Короткий	46П-0241	0,133	V	УДМЗ
121	Московская область, Г.о. Подольск, г. Подольск, мкр. Климовск, пер. Южный	46П-0267	0,207	IV	УДМЗ
122	Московская область, Г.о. Подольск, г. Подольск, мкр. Климовск, площадь у ж\д моста со стороны ул. Вокзальная	46П-0268	0,047	IV	УДМЗ
123	Московская область, Г.о. Подольск, г. Подольск, мкр. Климовск, проезд Академический	46П-0973	0,45	IV	УДМЗ
124	Московская область, Г.о. Подольск, г. Подольск, мкр. Климовск, проезд вдоль стадиона	46П-0278	0,196	V	УДМЗ
125	Московская область, Г.о. Подольск, г. Подольск, мкр. Климовск, проезд к гаражам ЦНИИТМАШа	46П-0283	0,33	IV	УДМЗ
126	Московская область, Г.о. Подольск, г. Подольск, мкр. Климовск, проезд к магазину "Спорттовары"	46П-0285	0,177	IV	УДМЗ
127	Московская область, Г.о. Подольск, г. Подольск, мкр. Климовск, проезд Симферопольское шоссе - ул. Первомайская	46П-0275	0,165	III	УДМЗ
128	Московская область, Г.о. Подольск, г. Подольск, мкр. Климовск, проезд ул. Симферопольская (уч 2) - ул. Первомайская	46-46ОП-МГ-46П	0,103	V	УДМЗ
129	Московская область, Г.о. Подольск, г. Подольск, мкр. Климовск, проезд Юности	46П-0240	0,16	V	УДМЗ
130	Московская область, Г.о. Подольск, г. Подольск, мкр. Климовск, разворотный круг по ул. Заводская	46П-0292	0,076	IV	УДМЗ
131	Московская область, Г.о. Подольск, г. Подольск, мкр. Климовск, ул. 2-я Февральская	46П-0298	0,265	V	УДМЗ
132	Московская область, Г.о. Подольск, г. Подольск, мкр. Климовск, ул. Водопроводная	46П-0301	0,38	V	УДМЗ

1	2	3	4	5	6
133	Московская область, Г.о. Подольск, г. Подольск, мкр. Климовск, ул. Володарского	46П-0302	0,36	V	УДМЗ
134	Московская область, Г.о. Подольск, г. Подольск, мкр. Климовск, ул. Декабрьская	46П-0304	0,386	V	УДМЗ
135	Московская область, Г.о. Подольск, г. Подольск, мкр. Климовск, ул. Ломоносова	46П-0316	0,371	V	УДМЗ
136	Московская область, Г.о. Подольск, г. Подольск, мкр. Климовск, ул. Маяковского	46П-0320	0,39	V	УДМЗ
137	Московская область, Г.о. Подольск, г. Подольск, мкр. Климовск, ул. Пушкина	46П-0334	0,401	V	УДМЗ
138	Московская область, Г.о. Подольск, г. Подольск, мкр. Климовск, ул. Революции (уч 2)	46П-0337	0,225	V	УДМЗ
139	Московская область, Г.о. Подольск, г. Подольск, мкр. Климовск, ул. Серпуховская	46П-0239	0,4	V	УДМЗ
140	Московская область, Г.о. Подольск, г. Подольск, мкр. Климовск, ул. Совхозная	46П-0344	0,14	V	УДМЗ
141	Московская область, Г.о. Подольск, г. Подольск, мкр. Климовск, ул. Товарная (уч - 2)	46П-0347	0,5	V	УДМЗ
142	Московская область, Г.о. Подольск, г. Подольск, мкр. Климовск, ул. Товарная (уч-к 1)	46П-0347	0,62	V	УДМЗ
143	Московская область, Г.о. Подольск, г. Подольск, мкр. Климовск, ул. Товарная (уч-к 3)	46П-0347	0,63	V	УДМЗ
144	Московская область, Г.о. Подольск, г. Подольск, мкр. Климовск, ул. Товарная (уч-к 4)	46П-0347	0,316	V	УДМЗ
145	Московская область, Г.о. Подольск, г. Подольск, мкр. Климовск, ул. Чернышевского	46П-0349	0,385	V	УДМЗ
146	Московская область, Г.о. Подольск, г. Подольск, мкр. Климовск, Южный поселок (уч-к 2)	46П-0352	0,1	V	УДМЗ
147	Московская область, Городской округ Подольск д.Федюково, ул.Юбилейная-1	46П-0844	0,73	V	УДМЗ
148	Московская область, Городской округ Подольск, д.Лемешово ул. Светлая	46П-0529	0,47	V	УДМЗ
149	Московская область, Городской округ Подольск, п.Дубровицы ул.Садовая от д.71 к д.72	46П-0530	0,29	V	УДМЗ
150	Московская область, Городской округ Подольск, а/д ММК - подъезд к ТП-1 - СНТ "Механизатор" до СНТ "Лесная быль"	46П-1151	1,01	V	
151	Московская область, Городской округ Подольск, г. Подольск, улица Сосновая	46П-0194	1,37	III	УДМЗ
152	Московская область, Городской округ Подольск, г. Подольск, мкр. Климовск, проезд Рябиновый	46П-0274	0,302	V	УДМЗ
153	Московская область, Городской округ Подольск, г. Подольск, мкр. Климовск, ул. Революции (уч 1)	46П-0337	0,931	V	УДМЗ
154	Московская область, Городской округ Подольск, д,Яковлево ул.Центральная	46П-0834	1,225	V	УЖЗ
155	Московская область, Городской округ Подольск, д. Акишово «п.Кузнечики – д.Акишово» до д.1 ул.Полевая	46П-0486	0,35	V	
156	Московская область, Городской округ Подольск, д. Акишово «п.Кузнечики – д.Акишово» до ул.Полевая д.15/1,	46П-0485	0,1	V	УЖЗ
157	Московская область, Городской округ Подольск, д. Акишово, (ул.Полевая от д.15 до д.43; ул.Полевая от д.17 до д.28а.; ул.Полевая от д.18 до д.12) (уч-к 1)	46П-0487	0,268	V	УЖЗ
158	Московская область, Городской округ Подольск, д. Акишово, (ул.Полевая от д.15 до д.43; ул.Полевая от д.17 до д.28а.; ул.Полевая от д.18 до д.12) (уч-к 2)	46П-0487	0,079	V	УЖЗ
159	Московская область, Городской округ Подольск, д. Акишово, (ул.Полевая от д.15 до д.43; ул.Полевая от д.17 до д.28а.; ул.Полевая от д.18 до д.12) (уч-к 3)	46П-0487	0,21	V	УЖЗ
160	Московская область, Городской округ Подольск, д. Б. Толбино (ММК-кладбище-Б.Толбино),	46П-0585	0,5	V	УЖЗ

1	2	3	4	5	6
161	Московская область, Городской округ Подольск, д. Б.Толбино	46П-0584	1,1	V	УЖЗ
162	Московская область, Городской округ Подольск, д. Бородино Сосновый проулок	46П-0562	0,2	V	УЖЗ
163	Московская область, Городской округ Подольск, д. Бородино съезд к д. 1	46П-0563	0,86	V	УЖЗ
164	Московская область, Городской округ Подольск, д. Бородино съезд к старой деревне_участок съезд к д. 22	46П-0564	0,27	V	УЖЗ
165	Московская область, Городской округ Подольск, д. Дмитрово от д.1 до д.16 и до выезда	46П-0605	1,15	V	УЖЗ
166	Московская область, Городской округ Подольск, д. Дмитрово от д.13 до д.36	46П-0606	0,1	V	УЖЗ
167	Московская область, Городской округ Подольск, д. Дмитрово от ММК до д.17	46П-0567	0,71	V	УЖЗ
168	Московская область, Городской округ Подольск, д. Дмитрово, ул.Загородная, дома 5 - 11	46П-0607	0,185	V	УЖЗ
169	Московская область, Городской округ Подольск, д. Докукино ул.Новая - Авиатор	46П-0488	0,475	V	УЖЗ
170	Московская область, Городской округ Подольск, д. Коледино от д.№1 до д.№12а	46П-0568	1,29	V	УЖЗ
171	Московская область, Городской округ Подольск, д. Коледино от д.№42 до д. №29	46П-0569	0,49	V	УЖЗ
172	Московская область, Городской округ Подольск, д. Коледино от церкви до д.№34	46П-0608	0,2	V	УЖЗ
173	Московская область, Городской округ Подольск, д. Коледино от церкви до д.№54	46П-0570	0,84	V	УЖЗ
174	Московская область, Городской округ Подольск, д. Коледино ул. Объездная	46П-0571	0,5	V	УЖЗ
175	Московская область, Городской округ Подольск, д. Кутьино, проезд от а/д «Дубровицы-Щапово» до а/д д. Кутьино от д. 48 до д. 37	46П-0536	0,102	V	УЖЗ
176	Московская область, Городской округ Подольск, д. Кутьино, проезд от а/д «Дубровицы-Щапово» до ул. Видная	46П-1178	0,056	V	УЖЗ
177	Московская область, Городской округ Подольск, д. Кутьино, проезд от ул. Новая до ул. Видная.	46П-1177	0,061	V	УЖЗ
178	Московская область, Городской округ Подольск, д. Кутьино, ул. Мирная	46П-1175	0,211	V	УЖЗ
179	Московская область, Городской округ Подольск, д. Кутьино, ул. Новая	46П-0536	0,169	V	УЖЗ
180	Московская область, Городской округ Подольск, д. Кутьино, ул. Солнечная	46П-0536	0,287	V	УЖЗ
181	Московская область, Городской округ Подольск, д. Лемешово (старая деревня)	46П-0489	0,506	V	УЖЗ
182	Московская область, Городской округ Подольск, д. М. Толбино, от а/д ММК - А-107 до СНТ "Петрица"	46П-1155	0,1	V	
183	Московская область, Городской округ Подольск, д. Никулино от остановки до д.66	46П-0639	0,2	V	УЖЗ
184	Московская область, Городской округ Подольск, д. Сергеевка от д.65 до д.7_проезд между домами 37 и 39 к полю_участок 1	46П-0574	0,19	V	УЖЗ
185	Московская область, Городской округ Подольск, д. Яковлево ул. Центральная	46П-0834	1,225	V	УЖЗ
186	Московская область, Городской округ Подольск, д.Акишово (ул.Полевая).	46П-0491	0,16	V	УЖЗ
187	Московская область, Городской округ Подольск, д.Александровка по деревне до д.3а,	46П-0579	0,86	V	УЖЗ
188	Московская область, Городской округ Подольск, д.Александровка по деревне до д.3а,	46П-0579	0,86	V	УЖЗ
189	Московская область, Городской округ Подольск, д.Александровка ул.Заречная	46П-0580	0,55	V	УЖЗ

1	2	3	4	5	6
190	Московская область, Городской округ Подольск, д.Алтухово (въезд в деревню)	46П-0581	0,323	V	
191	Московская область, Городской округ Подольск, д.Алтухово (площадка до д.13)	46П-0582	0,65	V	УЖЗ
192		46П-0583	0,44	V	УЖЗ
193	Московская область, Городской округ Подольск, д.Бережки от д.9 до д.13	46П-0588	0,2	V	УЖЗ
194	Московская область, Городской округ Подольск, д.Бережки от д.19 до д.14	46П-0587	0,15	V	УЖЗ
195	Московская область, Городской округ Подольск, д.Бережки от клуба до моста ч/з Симф.шоссе	46П-0590	0,52	V	
196	Московская область, Городской округ Подольск, д.Бережки от КТП-357 до д.43	46П-0591	0,745	V	УЖЗ
197	Московская область, Городской округ Подольск, д.Бережки от магазина до моста ч/з Симф.ш.	46П-0592	0,475	V	УЖЗ
198	Московская область, Городской округ Подольск, д.Бережки от моста ч/з Симф. ш. до д.19, (включая проезд к СНТ "Роса", СНТ "Бережки")	46П-0593	0,9	V	
199	Московская область, Городской округ Подольск, д.Бережки от остановки до д.2	46П-0594	0,4	V	УЖЗ
200	Московская область, Городской округ Подольск, д.Бережки от остановки до моста ч/з Симф.ш.	46П-0696	0,5	V	УЖЗ
201	Московская область, Городской округ Подольск, д.Бережки, проезд между ул.Садовая и ул.Круглая	46П-0595	0,225	V	УЖЗ
202	Московская область, Городской округ Подольск, д.Валищево от д.39 до д.26,	46П-0599	1,13	V	УЖЗ
203	Московская область, Городской округ Подольск, д.Валищево подъездная дорога к кладбищу	46-46ОП-МГ-46П-1160	0,543	V	УЖЗ
204	Московская область, Городской округ Подольск, д.Гривно въезд до д.34	46П-0600	0,3	V	
205	Московская область, Городской округ Подольск, д.Гривно от д.45 до д.52	46П-0602	0,235	V	УЖЗ
206	Московская область, Городской округ Подольск, д.Гривно от д.9 до д.21Д	46П-0601	0,4	V	
207	Московская область, Городской округ Подольск, д.Гривно от д.9 до д.32	46П-0604	0,1	V	УЖЗ
208	Московская область, Городской округ Подольск, д.Дмитрово, ул.Загородная, дома 2 - 3	46П-0607	0,095	V	УЖЗ
209	Московская область, Городской округ Подольск, д.Докукино объездная (уч-к 2)	46П-0493	0,205	V	УЖЗ
210	Московская область, Городской округ Подольск, д.Докукино объездная (уч-к 1)	46П-0493	0,63	V	УЖЗ
211	Московская область, Городской округ Подольск, д.Жарково от д.30 до ВЗУ	46П-0494	0,21	V	УЖЗ
212	Московская область, Городской округ Подольск, д.Кутьино ул.Даниловская	46П-0495	0,6	V	УЖЗ
213	Московская область, Городской округ Подольск, д.Лаговское въезд от д.77 до д.24	46П-0609	0,25	V	УЖЗ
214	Московская область, Городской округ Подольск, д.Лаговское въезд с а/д Романцево к д.2	46П-0610	1,135	V	УЖЗ
215	Московская область, Городской округ Подольск, д.Лаговское от д.35 до тупика	46П-0611	0,313	V	УЖЗ
216	Московская область, Городской округ Подольск, д.Лаговское от д.56 до д.2	46П-0612	0,99	V	УЖЗ
217	Московская область, Городской округ Подольск, д.Лаговское проезд от д.28 до д.35	46П-0613	0,26	V	УЖЗ
218	Московская область, Городской округ Подольск, д.Лаговское проезд от.д.14 до ул.Тихая	46П-0614	0,1	V	УЖЗ
219	Московская область, Городской округ Подольск, д.Лаговское, ул. Воздвиженка	46П-1116	0,474	V	УЖЗ

1	2	3	4	5	6
220	Московская область, Городской округ Подольск, д.Лаговское, ул.Тихая	46П-0615	0,32	V	УЖЗ
221	Московская область, Городской округ Подольск, д.Лопаткино (по деревне)	46П-0616	0,55	V	УЖЗ
222	Московская область, Городской округ Подольск, д.Матвеевское (ММК-церковь)	46П-0617	0,8	V	
223	Московская область, Городской округ Подольск, д.Матвеевское от д.7 до д.3	46П-0618	0,395	V	УЖЗ
224	Московская область, Городской округ Подольск, д.Матвеевское от д.7 до ул.Оборонная	46П-0619	0,35	V	УЖЗ
225	Московская область, Городской округ Подольск, д.Матвеевское съезд к д.20	46П-0620	0,39	V	УЖЗ
226	Московская область, Городской округ Подольск, д.Матвеевское ул. Оборонная от д.14 до д.27	46П-0622	0,385	V	УЖЗ
227	Московская область, Городской округ Подольск, д.Матвеевское ул. Оборонная от д.29 до д.42	46П-0624	0,28	V	УЖЗ
228	Московская область, Городской округ Подольск, д.Матвеевское ул.Оборонная от д.29 до д.13	46П-0623	0,15	V	УЖЗ
229	Московская область, Городской округ Подольск, д.Матвеевское ул.Оборонная от д.45 до д.57	46П-0625	0,32	V	УЖЗ
230	Московская область, Городской округ Подольск, д.Матвеевское ул.Полевая от д.1 до д.7а	46П-0626	0,21	V	УЖЗ
231	Московская область, Городской округ Подольск, д.Матвеевское, ул.Оборонная от остановки до д.71	46П-0621	0,55	V	УЖЗ
232	Московская область, Городской округ Подольск, д.Меньшово от д.1 до ул.Липовая аллея д.12а, ул. Цветочная	46П-0627	1,14	V	УЖЗ
233	Московская область, Городской округ Подольск, д.Меньшово первый съезд на ул.Липовая аллея	46П-0628	0,1	V	УЖЗ
234	Московская область, Городской округ Подольск, д.Меньшово съезд к ул.Липовая аллея д.2	46П-0629	0,13	V	УЖЗ
235	Московская область, Городской округ Подольск, д.Меньшово съезд к ул.Липовая аллея д.8	46П-0630	0,16	V	УЖЗ
236	Московская область, Городской округ Подольск, д.Мотовилово от д.12 до д.1а (окружная)	46П-0631	0,465	V	УЖЗ
237	Московская область, Городской округ Подольск, д.Никулино от автодороги "ММК-Никулино" к д.68, до д.61	46П-0637	0,425	V	УЖЗ
238	Московская область, Городской округ Подольск, д.Никулино от д.2 до д.18	46П-0632	0,44	V	УЖЗ
239	Московская область, Городской округ Подольск, д.Никулино от д.65 до д.62	46П-0636	0,12	V	УЖЗ
240	Московская область, Городской округ Подольск, д.Никулино от фермы до церкви	46П-0640	1	V	
241	Московская область, Городской округ Подольск, д.Новогородово	46П-0572	0,33	V	УЖЗ
242	Московская область, Городской округ Подольск, д.Новоколедино	46П-0643	0,715	V	УЖЗ
243	Московская область, Городской округ Подольск, д.Новоколедино, вдоль д.1	46П-0643	0,045	V	УЖЗ
244	Московская область, Городской округ Подольск, д.Плещеево, от д.№33 до д.№45	46П-0950	0,155	V	УЖЗ
245	Московская область, Городской округ Подольск, д.Романцево от а/д "Старосимферопольское шоссе-Романцево" до д. 29	46П-0649	0,76	V	
246	Московская область, Городской округ Подольск, д.Романцево ул.Новостройка от д.1 до д.17	46П-0650	0,6	V	УЖЗ
247	Московская область, Городской округ Подольск, д.Романцево ул.Солнечная	46П-0651	0,2	V	УЖЗ
248	Московская область, Городской округ Подольск, д.Романцево ул.Центральная до д.3	46П-0652	0,5	V	УЖЗ

1	2	3	4	5	6
249	Московская область, Городской округ Подольск, д.Романцево ул.Центральная от д.14 до д.2	46П-0653	0,3	V	УЖЗ
250	Московская область, Городской округ Подольск, д.Северово съезд от д.13 до д.1	46П-0655	0,4	V	УЖЗ
251	Московская область, Городской округ Подольск, д.Северово, ул.Зеленая	46П-0656	0,127	V	УЖЗ
252	Московская область, Городской округ Подольск, д.Северово, ул.Ноябрьская	46П-0658	0,4	V	УЖЗ
253	Московская область, Городской округ Подольск, д.Северово, ул.Солнечная	46П-0663	0,07	V	УЖЗ
254	Московская область, Городской округ Подольск, д.Услонь, ул.Победы	46П-0861	0,35	V	УЖЗ
255	Московская область, Городской округ Подольск, д.Холопово, от въезда в деревню до кладбища	46П-0813	0,63	V	
256	Московская область, Городской округ Подольск, д.Холопово, от СНТ "Заречье-2" до д.№3А	46П-0881	0,44	V	УЖЗ
257	Московская область, Городской округ Подольск, д.Холопово, улица деревни, от д.1 до д.№19	46П-0811	0,85	V	УЖЗ
258	Московская область, Городской округ Подольск, мкр. Львовский, проезд ул.Московская-ул.Школьная №5, подъезд к СНТ "Отдых"	46П-0447	0,305	V	
259	Московская область, Городской округ Подольск, мкр. Львовский, ул. Железнодорожная (уч. 1)	46П-0448	0,71	V	УЖЗ
260	Московская область, Городской округ Подольск, п. Поливаново, д. 49	46П-1171	0,11	V	УЖЗ
261	Московская область, Городской округ Подольск, п. Поливаново, пр-д. Земляничный	46П-1164	0,293	V	УЖЗ
262	Московская область, Городской округ Подольск, п. Поливаново, пр-д. Полевой (уч-к 1)	46П-1169	0,402	V	УЖЗ
263	Московская область, Городской округ Подольск, п. Поливаново, пр-д. Полевой (уч-к 2)	46П-1169	0,103	V	УЖЗ
264	Московская область, Городской округ Подольск, п. Поливаново, проезды (уч.1)	46П-1173	0,33	V	УЖЗ
265	Московская область, Городской округ Подольск, п. Поливаново, проезды (уч.4)	46П-1173	0,091	V	УЖЗ
266	Московская область, Городской округ Подольск, п. Поливаново, проезды (уч.5)	46П-1173	0,155	V	УЖЗ
267	Московская область, Городской округ Подольск, п. Поливаново, проезды (уч.6)	46П-1173	0,06	V	УЖЗ
268	Московская область, Городской округ Подольск, п. Поливаново, проезды (уч.8)	46П-1173	0,155	V	УЖЗ
269	Московская область, Городской округ Подольск, п. Поливаново, ул. Дачная (уч.1)	46П-1161	0,37	V	УЖЗ
270	Московская область, Городской округ Подольск, п. Поливаново, ул. Дачная (уч.2)	46П-1161	0,1	V	УЖЗ
271	Московская область, Городской округ Подольск, п. Поливаново, ул. Парковая (уч.2)	46П-0535	0,314	V	УЖЗ
272	Московская область, Городской округ Подольск, п. Поливаново, ул. Соловьиная	46П-1168	0,45	V	УЖЗ
273	Московская область, Городской округ Подольск, п.Александровка ул. Рабочая	46П-0874	0,227	V	УЖЗ
274	Московская область, Городской округ Подольск, п.Александровка, ул.Московская, от магазина "Вега-2" до ВЗУ	46П-0904	0,376	V	УЖЗ
275	Московская область, Городской округ Подольск, п.Дубровицы вокруг бани	46П-0498	0,095	V	УЖЗ
276	Московская область, Городской округ Подольск, п.Дубровицы от ВИЖ(гл корпус) до поля	46П-0502	0,209	V	УЖЗ
277	Московская область, Городской округ Подольск, п.Дубровицы от д.32 по парку	46П-0503	0,25	V	УЖЗ

1	2	3	4	5	6
278	Московская область, Городской округ Подольск, п.Дубровицы от д.63 до д.66	МГ-46П-0504	0,177	V	УЖЗ
279	Московская область, Городской округ Подольск, п.Дубровицы от д.69 до д.66	46П-0505	0,213	V	УЖЗ
280	Московская область, Городской округ Подольск, п.Дубровицы от парка Поколений до д. 63	46П-0506	0,38	V	
281	Московская область, Городской округ Подольск, п.Дубровицы от центральной аллеи до д.32	46П-0507	0,13	V	УЖЗ
282	Московская область, Городской округ Подольск, п.Дубровицы от центральной аллеи до школы	46П-0508	0,173	V	УЖЗ
283	Московская область, Городской округ Подольск, п.Дубровицы у Дома культуры "Дубровицы"	46П-0519	0,083	V	УЖЗ
284	Московская область, Городской округ Подольск, п.Дубровицы ул.Луговая (пр-д Садовый, пр-д Центральный, пр-д Березовый, ул. Луговая, подъезд к СНТ "Барский луг"), (уч-ок 1)	46П-0520	1,1	V	
285	Московская область, Городской округ Подольск, п.Дубровицы школа - д. 69	46П-0521	0,192	V	УЖЗ
286	Московская область, Городской округ Подольск, п.Дубровицы, съезд с аллеи к магазинам	46П-0547	0,055	V	УЖЗ
287	Московская область, Городской округ Подольск, п.Железнодор. въезд к д.212	46П-0704	0,15	V	УЖЗ
288	Московская область, Городской округ Подольск, п.Железнодор. въезд от д.206 до маг. ООО "Скифы"	46П-0705	0,075	V	УЖЗ
289	Московская область, Городской округ Подольск, п.Железнодор. от маг. ООО "Скифы" до д.32	46П-0706	0,215	V	УЖЗ
290	Московская область, Городской округ Подольск, п.Железнодорожный от д.199 А до д.225 Б	46П-0707	0,4	V	УЖЗ
291	Московская область, Городской округ Подольск, п.Кузнечики вокруг магазина	46П-0542	0,05	V	УЖЗ
292	Московская область, Городской округ Подольск, п.Кузнечики Парковый проезд от Варшавского шоссе - до гаражей	46П-0523	0,595	V	ОУ
293	Московская область, Городской округ Подольск, п.МИС от ДК "Надежда" до детского сада	46П-0716	0,13	V	УЖЗ
294	Московская область, Городской округ Подольск, п.МИС ул.Ак. Горячкина от д.8 до д.105	46П-0734	0,438	V	УЖЗ
295	Московская область, Городской округ Подольск, п.МИС, подъезд к СНТ "Испытатель-1", СНТ "Испытатель-2"	46-46ОП	0,768	V	
296	Московская область, Городской округ Подольск, п.Романцево от СДК "Романцево" до СНТ "Связист"	46П-0723	0,41	V	
297	Московская область, Городской округ Подольск, п.Сельхозтехника, ул. 2-я Садовая	46П-0821	0,5	V	УЖЗ
298	Московская область, Городской округ Подольск, с Сынково ул.Заречная-3 от КТП до детской площадки	46П-0751	0,1	V	УЖЗ
299	Московская область, Городской округ Подольск, с. Сынково, ул.Заречная от д.40 до кладбища,	46П-0745	0,3	V	УЖЗ
300	Московская область, Городской округ Подольск, с.Покров, ул.Мира	46П-0855	0,755	V	УЖЗ
301	Московская область, Городской округ Подольск, автомобильная дорога от автодороги Старосимферопольское шоссе-Слащево до СНТ «Анис», СНТ «Юшино», СНТ «Поляна»	46П-1157	1,111	V	
302	Московская область, Городской округ Подольск, в д. Лучинское	46П-0561	0,77	V	УЖЗ
303	Московская область, Городской округ Подольск, вдоль деревень Макарово-Холопово-Агафоново-Услонь-Бяконтово	46П-0851	6,3	V	
304	Московская область, Городской округ Подольск, внутриквартальная дорога п. Железнодорожный, подъезд к д. №214В	0	0,033	Иное	УЖЗ

1	2	3	4	5	6
305	Московская область, Городской округ Подольск, въезд в п.Железнодор. от д.17 до д.18	46П-0769	0,1	V	УЖЗ
306	Московская область, Городской округ Подольск, въезд в п.Железнодор.от д.12 до д.14	46П-0771	0,1	V	УЖЗ
307	Московская область, Городской округ Подольск, въезд в п.Железнодор.от д.9 до д.11	46П-0772	0,1	V	УЖЗ
308	Московская область, Городской округ Подольск, въезд в п.Железнодорожный от д.23 до д.25	46П-0770	0,125	V	УЖЗ
309	Московская область, Городской округ Подольск, г. мкр. Львовский, проезд №1	46П-0471	0,288	V	
310	Московская область, Городской округ Подольск, г. Подольск, мкр. Климовск, от Фабричного проезда к СНТ "2-Толбино"	46П-1233	0,68	V	
311	Московская область, Городской округ Подольск, г. Подольск, мкр. Климовск, пер. Крымский	46П-0251	0,167	V	УДМЗ
312	Московская область, Городской округ Подольск, г. Подольск, мкр. Климовск, ул. Гоголя	46П-0303	0,364	V	УДМЗ
313	Московская область, Городской округ Подольск, г. Подольск, д.Федюково ,ул. Строителей от опорного пункта полиции до дома культуры	1	0,13	V	УДМЗ
314	Московская область, Городской округ Подольск, г. Подольск, дублер ул. Кирова (от регионального участка до ул. Кирова, д. 112А)	-	0,303	V	УДМЗ
315	Московская область, Городской округ Подольск, г. Подольск, Красногвардейский бульвар (участок - съезд к ГСК "Пахра")	-	0,06	V	УДМЗ
316	Московская область, Городской округ Подольск, г. Подольск, Ленинградский проезд (участок - от Октябрьского пр-кта до ул. Юбилейная, уч. 1)	46П-0033	0,38	II	УДМЗ
317	Московская область, Городской округ Подольск, г. Подольск, мкр. Климовск, проезд к ДК КМЗ	46П-0281	0,123	V	УДМЗ
318	Московская область, Городской округ Подольск, г. Подольск, мкр. Климовск, проезд к старому кладбищу	46П-0287	0,341	V	УДМЗ
319	Московская область, Городской округ Подольск, г. Подольск, мкр. Заречный (Климовск) от д. № 12 квартала 14 до д. № 7 квартала 16	46П-1262	0,224	V	УДМЗ
320	Московская область, Городской округ Подольск, г. Подольск, мкр. Заречный (Климовск) от д. № 2 квартал 6 до д. № 6 квартал 18	46П-1261	0,596	V	УДМЗ
321	Московская область, городской округ Подольск, г. Подольск, мкр. Заречный (Климовск) от д. №10 квартала 7 до д. №6 квартала 12	46П-1257	0,283	V	УДМЗ
322	Московская область, городской округ Подольск, г. Подольск, мкр. Заречный (Климовск) от д. №2 А до д. №14 квартала 2 (уч.1)	46П-1256	0,28	V	УДМЗ
323	Московская область, городской округ Подольск, г. Подольск, мкр. Заречный (Климовск) от д. №2 А до д. №14 квартала 2 (уч.2)	46П-1256	0,139	V	УДМЗ
324	Московская область, Городской округ Подольск, г. Подольск, мкр. Заречный (Климовск) от д. №4 до дома №7 квартала 3	46П-1259	0,21	V	УДМЗ
325	Московская область, городской округ Подольск, г. Подольск, мкр. Заречный (Климовск) от дома № 8 квартала 3 до дома № 7 квартала 6	46П-1264	0,134	V	УДМЗ
326	Московская область, Городской округ Подольск, г. Подольск, мкр. Заречный (Климовск) от дома №8 квартала 1 до дома №5 квартала 15	46П-1258	0,542	V	УДМЗ
327	Московская область, Городской округ Подольск, г. Подольск, мкр. Климовск, Больничный проезд (уч. 2)	46П-0280	0,16	V	УДМЗ
328	Московская область, Городской округ Подольск, г. Подольск, мкр. Климовск, 2-ая Заводская дорога	46П-0238	0,555	IV	УДМЗ

1	2	3	4	5	6
329	Московская область, Городской округ Подольск, г. Подольск, мкр. Климовск, Бережковский проезд (уч - 1)	46П-0282	2,14	IV	УДМЗ
330	Московская область, Городской округ Подольск, г. Подольск, мкр. Климовск, Бережковский проезд (уч - 2)	46П-0282	0,927	IV	УДМЗ
331	Московская область, Городской округ Подольск, г. Подольск, мкр. Климовск, Больничный проезд (уч.1)	46П-0280	0,256	IV	УДМЗ
332	Московская область, городской округ Подольск, г. Подольск, мкр. Климовск, пер. 1-й Первомайский	46П-0243	0,169	V	УДМЗ
333	Московская область, городской округ Подольск, г. Подольск, мкр. Климовск, пер. 1-й Суворовский	46П-0244	0,186	V	УДМЗ
334	Московская область, городской округ Подольск, г. Подольск, мкр. Климовск, пер. 1-й Цветочный	46П-0245	0,3	V	УДМЗ
335	Московская область, городской округ Подольск, г. Подольск, мкр. Климовск, пер. 2-й Первомайский	46П-0246	0,086	V	УДМЗ
336	Московская область, городской округ Подольск, г. Подольск, мкр. Климовск, пер. 2-й Суворовский	46П-0247	0,138	V	УДМЗ
337	Московская область, Городской округ Подольск, г. Подольск, мкр. Климовск, пер. Дачный	46П-0249	0,175	V	УДМЗ
338	Московская область, Городской округ Подольск, г. Подольск, мкр. Климовск, пер. Инструментальный	46П-0250	0,2	V	УДМЗ
339	Московская область, Городской округ Подольск, г. Подольск, мкр. Климовск, пер. Луговой	46П-0256	0,472	V	УДМЗ
340	Московская область, Городской округ Подольск, г. Подольск, мкр. Климовск, пер. Огородный	46П-0258	0,797	V	УДМЗ
341	Московская область, Городской округ Подольск, г. Подольск, мкр. Климовск, переулок Октябрьский	46П-0259	0,192	IV	УДМЗ
342	Московская область, Городской округ Подольск, г. Подольск, мкр. Климовск, проезд Весенний	46П-0242	0,189	V	УДМЗ
343	Московская область, Городской округ Подольск, г. Подольск, мкр. Климовск, проезд до нового кладбища	46П-0279	0,419	V	УДМЗ
344	Московская область, городской округ Подольск, г. Подольск, мкр. Климовск, проезд к заводу игрушки (уч.1)	46П-0284	0,27	IV	УДМЗ
345	Московская область, городской округ Подольск, г. Подольск, мкр. Климовск, проезд к заводу игрушки (уч.2)	46П-0284	0,323	IV	УДМЗ
346	Московская область, Городской округ Подольск, г. Подольск, мкр. Климовск, проезд к ст. Весенняя	46П-0286	0,206	V	
347	Московская область, городской округ Подольск, г. Подольск, мкр. Климовск, проезд Лесопарковый	46П-0974	0,2	V	УДМЗ
348	Московская область, Городской округ Подольск, г. Подольск, мкр. Климовск, проезд от ул. Школьная до СНТ "Сертякино"	46П-1147	0,18	V	
349	Московская область, Городской округ Подольск, г. Подольск, мкр. Климовск, проезд Спортивный	46П-0276	0,221	IV	УДМЗ
350	Московская область, Городской округ Подольск, г. Подольск, мкр. Климовск, проезд Фабричный (уч-к 2)	46П-0277	0,093	V	УДМЗ
351	Московская область, Городской округ Подольск, г. Подольск, мкр. Климовск, разворотная площадка по ул. 8 Марта	46П-1233	0,099	IV	УДМЗ
352	Московская область, Городской округ Подольск, г. Подольск, мкр. Климовск, разворотный круг по ул. Школьная	46П-0293	0,103	IV	УДМЗ
353	Московская область, Городской округ Подольск, г. Подольск, мкр. Климовск, ул. 17 лет РККА (уч 1)	46П-0296	0,609	V	УДМЗ
354	Московская область, Городской округ Подольск, г. Подольск, мкр. Климовск, ул. 17 лет РККА (уч 2)	46П-0296	0,29	V	УДМЗ
355	Московская область, Городской округ Подольск, г. Подольск, мкр. Климовск, ул. 17 лет РККА (уч 3)	46П-0296	0,284	V	УДМЗ
356	Московская область, Городской округ Подольск, г. Подольск, мкр. Климовск, ул. 50 лет Октября	46П-0299	0,615	IV	УДМЗ

1	2	3	4	5	6
357	Московская область, Городской округ Подольск, г. Подольск, мкр. Климовск, ул. 8 Марта	46П-0300	0,509	III	УДМЗ
358	Московская область, Городской округ Подольск, г. Подольск, мкр. Климовск, ул. Дмитрия Холодова	46П-0305	0,69	IV	УДМЗ
359	Московская область, Городской округ Подольск, г. Подольск, мкр. Климовск, ул. Железнодорожная	46П-0306	1,26	V	УДМЗ
360	Московская область, Городской округ Подольск, г. Подольск, мкр. Климовск, ул. Западная	46П-0308	0,607	IV	УДМЗ
361	Московская область, Городской округ Подольск, г. Подольск, мкр. Климовск, ул. Заречная	46П-0309	0,238	V	УДМЗ
362	Московская область, Городской округ Подольск, г. Подольск, мкр. Климовск, ул. Зеленая	46П-0310	0,533	V	УДМЗ
363	Московская область, Городской округ Подольск, г. Подольск, мкр. Климовск, ул. Кольцевая	46П-0311	0,172	V	УДМЗ
364	Московская область, Городской округ Подольск, г. Подольск, мкр. Климовск, ул. Коммунальная (уч 1)	46П-0312	1,52	IV	УДМЗ
365	Московская область, Городской округ Подольск, г. Подольск, мкр. Климовск, ул. Коммунальная (уч 2) (включая подъезд к СНТ "Модуль", СНТ "Березка-4", СНТ "Березка-2", СНТ "Березка-3", СНТ "Березка-7", СНТ "Березка-1")	46П-0312	0,339	V	УДМЗ
366	Московская область, Городской округ Подольск, г. Подольск, мкр. Климовск, ул. Коммунальная (уч 3)(включая подъезд к СНТ "Модуль", СНТ "Березка-4", СНТ "Березка-2", СНТ "Березка-3", СНТ "Березка-7", СНТ "Березка-1")	46П-0312	0,235	V	УДМЗ
367	Московская область, Городской округ Подольск, г. Подольск, мкр. Климовск, ул. Коммунальная (уч 4)(включая подъезд к СНТ "Модуль", СНТ "Березка-4", СНТ "Березка-2", СНТ "Березка-3", СНТ "Березка-7", СНТ "Березка-1")	46П-0312	0,213	V	УДМЗ
368	Московская область, Городской округ Подольск, г. Подольск, мкр. Климовск, ул. Коммунальная (уч 5)(включая подъезд к СНТ "Модуль", СНТ "Березка-4", СНТ "Березка-2", СНТ "Березка-3", СНТ "Березка-7", СНТ "Березка-1")	46П-0312	0,119	V	УДМЗ
369	Московская область, Городской округ Подольск, г. Подольск, мкр. Климовск, ул. Коммунальная (уч 6)(включая подъезд к СНТ "Модуль", СНТ "Березка-4", СНТ "Березка-2", СНТ "Березка-3", СНТ "Березка-7", СНТ "Березка-1")	46П-0312	0,3	V	УДМЗ
370	Московская область, Городской округ Подольск, г. Подольск, мкр. Климовск, ул. Коммунальная (уч 7)	46П-0312	0,2	IV	УДМЗ
371	Московская область, Городской округ Подольск, г. Подольск, мкр. Климовск, ул. Комсомольская	46П-0313	0,255	V	УДМЗ
372	Московская область, Городской округ Подольск, г. Подольск, мкр. Климовск, ул. Красноармейская	46П-0314	0,432	V	УДМЗ
373	Московская область, Городской округ Подольск, г. Подольск, мкр. Климовск, ул. Лермонтова	46П-0315	0,33	V	УДМЗ
374	Московская область, Городской округ Подольск, Г. Подольск, мкр. Климовск, ул. Луговая	46П-0317	0,626	V	УДМЗ
375	Московская область, Городской округ Подольск, г. Подольск, мкр. Климовск, ул. Льва Толстого	46П-0318	0,31	V	УДМЗ
376	Московская область, Городской округ Подольск, г. Подольск, мкр. Климовск, ул. Малая	46П-0319	0,144	V	УДМЗ
377	Московская область, Городской округ Подольск, г. Подольск, мкр. Климовск, ул. Международная	46П-0321	0,46	V	УДМЗ
378	Московская область, Городской округ Подольск, г. Подольск, мкр. Климовск, ул. Мичурина	46П-0322	1,07	IV	УДМЗ
379	Московская область, Городской округ Подольск, г. Подольск, мкр. Климовск, ул. Мичурина	46П-0322	1,07	IV	УДМЗ
380	Московская область, Городской округ Подольск, г. Подольск, мкр. Климовск, ул. Молодежная (уч 1)	46П-0323	0,61	IV	УДМЗ
381	Московская область, Городской округ Подольск, г. Подольск, мкр. Климовск, ул. Молодежная (уч 2)	46П-0323	0,136	IV	УДМЗ

1	2	3	4	5	6
382	Московская область, Городской округ Подольск, г. Подольск, мкр. Климовск, ул. Молодежная, д.5, 7/1,7/2,7/4,7/6	46П-0441	0,505	V	УДМЗ
383	Московская область, Городской округ Подольск, г. Подольск, мкр. Климовск, ул. Набережная (уч 2)	46П-0324	0,086	V	УДМЗ
384	Московская область, Городской округ Подольск, г. Подольск, мкр. Климовск, ул. Набережная (уч 3)	46П-0324	0,067	V	УДМЗ
385	Московская область, Городской округ Подольск, г. Подольск, мкр. Климовск, ул. Новомосковская	46П-0325	0,367	V	УДМЗ
386	Московская область, Городской округ Подольск, г. Подольск, мкр. Климовск, ул. Овальная	46П-0326	0,125	V	УДМЗ
387	Московская область, Городской округ Подольск, г. Подольск, мкр. Климовск, ул. Октябрьская	46П-0328	0,285	V	УДМЗ
388	Московская область, Городской округ Подольск, г. Подольск, мкр. Климовск, ул. Островского	46П-0329	0,501	V	УДМЗ
389	Московская область, Городской округ Подольск, г. Подольск, мкр. Климовск, ул. Парковая (уч.1)	46П-0330	0,332	V	УДМЗ
390	Московская область, Городской округ Подольск, г. Подольск, мкр. Климовск, ул. Парковая (уч.2)	46П-0330	0,281	V	УДМЗ
391	Московская область, Городской округ Подольск, г. Подольск, мкр. Климовск, ул. Парковая (уч.3)	46П-0330	0,127	V	УДМЗ
392	Московская область, Городской округ Подольск, г. Подольск, мкр. Климовск, ул. Пионерская	46П-0331	0,343	V	УДМЗ
393	Московская область, Городской округ Подольск, г. Подольск, мкр. Климовск, ул. Пролетарская	46П-0332	0,501	V	УДМЗ
394	Московская область, Городской округ Подольск, г. Подольск, мкр. Климовск, ул. Рабочая	46П-0335	0,337	V	УДМЗ
395	Московская область, Городской округ Подольск, г. Подольск, мкр. Климовск, ул. Речная	46П-0338	0,219	V	УДМЗ
396	Московская область, Городской округ Подольск, г. Подольск, мкр. Климовск, ул. Рожкова (уч-к 2)	46П-0339	0,333	IV	УДМЗ
397	Московская область, Городской округ Подольск, г. Подольск, мкр. Климовск, ул. Рощинская	46П-0340	0,798	IV	УДМЗ
398	Московская область, Городской округ Подольск, г. Подольск, мкр. Климовск, ул. Садовая (уч 1)	46П-0341	0,372	V	УДМЗ
399	Московская область, Городской округ Подольск, г. Подольск, мкр. Климовск, ул. Садовая (уч 2)	46П-0341	0,197	V	УДМЗ
400	Московская область, Городской округ Подольск, г. Подольск, мкр. Климовск, ул. Садовая (уч 4)	46П-0342	0,087	V	УДМЗ
401	Московская область, Городской округ Подольск, г. Подольск, мкр. Климовск, ул. Садовая (уч. 3)	46П-0342	0,11	V	УДМЗ
402	Московская область, Городской округ Подольск, г. Подольск, мкр. Климовск, ул. Симферопольская (уч 1)	46П-0342	0,755	V	УДМЗ
403	Московская область, Городской округ Подольск, г. Подольск, мкр. Климовск, ул. Симферопольская (уч 2)	46П-0342	1,04	V	УДМЗ
404	Московская область, городской округ Подольск, г. Подольск, мкр. Климовск, ул. Советская	46П-0343	0,666	IV	УДМЗ
405	Московская область, Городской округ Подольск, г. Подольск, мкр. Климовск, ул. Стахановская	46П-0345	0,207	V	УДМЗ
406	Московская область, Городской округ Подольск, г. Подольск, мкр. Климовск, ул. Театральная	46П-0346	0,544	IV	УДМЗ
407	Московская область, Городской округ Подольск, г. Подольск, мкр. Климовск, ул. Циолковского	46П-0348	0,398	V	УДМЗ
408	Московская область, Городской округ Подольск, г. Подольск, мкр. Климовск, ул. Чехова	46П-0350	0,352	V	УДМЗ
409	Московская область, Городской округ Подольск, г. Подольск, мкр. Климовск, ул. Южная	46П-0351	0,439	V	УДМЗ
410	Московская область, Городской округ Подольск, г. Подольск, мкр. Климовск, ул. Южный поселок (уч-к 1)	46П-0352	0,306	V	УДМЗ

1	2	3	4	5	6
411	Московская область, Городской округ Подольск, г. Подольск, мкр. Львовский, Больничный проезд	46П-0449	0,165	V	УДМЗ
412	Московская область, Городской округ Подольск, г. Подольск, мкр. Львовский, дорога от ул. Восточная до СНТ "Ротор" (уч. 1)	46П-1160	1,86	V	
413	Московская область, Городской округ Подольск, г. Подольск, мкр. Львовский, дорога от ул. Восточная до СНТ "Ротор" (уч. 2)	46П-1160	0,9	V	
414	Московская область, Городской округ Подольск, г. Подольск, мкр. Львовский, проезд к ДК	46П-0450	0,23	V	УДМЗ
415	Московская область, Городской округ Подольск, г. Подольск, мкр. Львовский, ул. Восточная , ч.1	46П--0476	0,097	V	УДМЗ
416	Московская область, Городской округ Подольск, г. Подольск, мкр. Львовский, ул. Восточная, ч. 2	46П-0477	0,115	V	УДМЗ
417	Московская область, Городской округ Подольск, г. Подольск, мкр. Львовский, ул. Дачная	46П-0478	0,235	V	УДМЗ
418	Московская область, Городской округ Подольск, г. Подольск, мкр. Львовский, ул. Заводская	46П-0452	0,188	V	УДМЗ
419	Московская область, Городской округ Подольск, г. Подольск, мкр. Львовский, ул. Кирова	46П-0453	0,327	V	УДМЗ
420	Московская область, Городской округ Подольск, г. Подольск, мкр. Львовский, ул. Красная	46П-0464	1,62	V	УДМЗ
421	Московская область, Городской округ Подольск, г. Подольск, мкр. Львовский, ул. Лесная	46П-1091	0,334	V	УДМЗ
422	Московская область, Городской округ Подольск, г. Подольск, мкр. Львовский, ул. Орджоникидзе	46П-0473	0,482	V	УДМЗ
423	Московская область, Городской округ Подольск, г. Подольск, мкр. Львовский, ул. Первомайская	46П-0455	0,324	V	УДМЗ
424	Московская область, Городской округ Подольск, г. Подольск, мкр. Львовский, ул. Полевая	46П-0456	0,325	V	УДМЗ
425	Московская область, Городской округ Подольск, г. Подольск, мкр. Львовский, ул. Пролетарская	46П-0457	0,692	V	УДМЗ
426	Московская область, Городской округ Подольск, г. Подольск, мкр. Львовский, ул. Пушкина	46П-0458	0,47	V	УДМЗ
427	Московская область, Городской округ Подольск, г. Подольск, мкр. Львовский, ул. Садовая (уч-к 2)	46П-1090	0,57	V	УДМЗ
428	Московская область, Городской округ Подольск, г. Подольск, мкр. Львовский, ул. Садовая, д.4 - КНС-6	46П-0480	0,065	V	УДМЗ
429	Московская область, Городской округ Подольск, г. Подольск, мкр. Львовский, ул. Садовый проезд	46П-0451	0,313	V	УДМЗ
430	Московская область, Городской округ Подольск, г. Подольск, мкр. Львовский, ул. Советская	46П-0465	1,039	V	УДМЗ
431	Московская область, Городской округ Подольск, г. Подольск, мкр. Львовский, ул. Строителей	46П-0460	0,125	V	УДМЗ
432	Московская область, Городской округ Подольск, г. Подольск, мкр. Львовский, ул. Трудовая	46П-0467	0,171	V	УДМЗ
433	Московская область, Городской округ Подольск, г. Подольск, мкр. Львовский, ул. Центральная	46П-0468	0,608	V	УДМЗ
434	Московская область, Городской округ Подольск, г. Подольск, мкр. Львовский, ул. Чеховская	46П-0479	0,197	V	УДМЗ
435	Московская область, Городской округ Подольск, г. Подольск, мкр. Львовский, ул. Школьная	46П-0469	0,9	V	УДМЗ
436	Московская область, Городской округ Подольск, г. Подольск, Октябрьский проспект (участок - проезд к Октябрьскому пр-кту, д. 5А)	46-46ОП-МГ	0,14	V	УДМЗ
437	Московская область, Городской округ Подольск, г. Подольск, от дома №3а по ул. Мира до металлического забора здания ул. Энтузиастов, д.2а	46П-1197	0,129	V	УДМЗ
438	Московская область, Городской округ Подольск, г. Подольск, от моста до о/л "Ромашка" д. Бородино	46П-0755	0,8	V	

1	2	3	4	5	6
439	Московская область, Городской округ Подольск, г. Подольск, Парадный проезд (участок - от ул. Рабочая до пересеч. улиц Мраморная и Ульяновых)	46П-0040	0,79	II	МУ
440	Московская область, Городской округ Подольск, г. Подольск, переулок 3-ий Болотный	01	0,041	V	УДМЗ
441	Московская область, Городской округ Подольск, г. Подольск, переулок Набережная р.Пахры (включая подъезд к СНТ "Ручей")	46-46ОП-МГ	1,255	III	УДМЗ
442	Московская область, Городской округ Подольск, г. Подольск, переулок Парковый	46-46ОП-МГ	0,144	V	УДМЗ
443	Московская область, Городской округ Подольск, г. Подольск, переулок Силикатный (участок 1 - Выползовского пр. до подъезда к д. Выползово)	46-46ОП-МГ	0,487	V	УДМЗ
444	Московская область, Городской округ Подольск, г. Подольск, переулок Силикатный (участок 2 - Силикатного пер., д. 6 до подъезда к СНТ ПЭЦЗ №1)	46-46ОП-МГ	0,145	V	УДМЗ
445	Московская область, Городской округ Подольск, г. Подольск, переулок Силикатный (участок 3 - от Силикатного пер. до ул. 2-ая Береговая)	46-46ОП-МГ	0,195	V	УДМЗ
446	Московская область, Городской округ Подольск, г. Подольск, переулок Силикатный (участок 4 - от Силикатного пер. до ул. Артемовская)	46-46ОП-МГ	0,158	V	УДМЗ
447	Московская область, Городской округ Подольск, г. Подольск, Площадь перед станцией МЦД-2 "Подольск" (участок - от Площади МЦД-2 "Подольск", уч. 1 до отделения полиции)	46-46ОП-МГ	0,053	V	УДМЗ
448	Московская область, Городской округ Подольск, г. Подольск, Площадь перед станцией МЦД-2 "Подольск" (участок - от Площади МЦД-2 "Подольск", уч. 1 до туалета)	46-46ОП-МГ	0,053	V	УДМЗ
449	Московская область, Городской округ Подольск, г. Подольск, Площадь перед станцией МЦД-2 "Подольск" (участок - от Привокзальной площади, уч. 2 до Площади МЦД-2 "Подольск", уч. 1)	46-46ОП-МГ	0,045	V	УДМЗ
450	Московская область, Городской округ Подольск, г. Подольск, Площадь перед станцией МЦД-2 "Подольск" (участок - от ул. Курская (мун) до железнодорожных касс)	46-46ОП-МГ	0,1	V	УДМЗ
451	Московская область, Городской округ Подольск, г. Подольск, Подъезд к д.Выползово	46-46ОП-МГ	0,66	IV	УДМЗ
452	Московская область, Городской округ Подольск, г. Подольск, подъезд к очистным сооружениям (+ подъезд к СНТ № 34 з-да "Стройматериалов", улица Добрятинская)	00001	0,86	V	УДМЗ
453	Московская область, Городской округ Подольск, г. Подольск, подъезд к СНТ №2 ПЭЦЗ (ул. Прудная)	46-46ОП-МГ	0,325	V	УДМЗ
454	Московская область, Городской округ Подольск, г. Подольск, подъезд к церкви Страстотерпцев (ул. Плещеевская)	46-46ОП-МГ	0,285	V	УДМЗ
455	Московская область, Городской округ Подольск, г. Подольск, пр-д Выползовский, от ул. Горной до ул. 2-ой Береговой	46-46ОП-МГ	0,33	V	УДМЗ
456	Московская область, Городской округ Подольск, г. Подольск, Привокзальная площадь (участок - от Привокзальной площади, уч. 1 до Привокзальной площади, уч. 3)	46-46ОП-МГ	0,096	V	УДМЗ
457	Московская область, Городской округ Подольск, г. Подольск, Привокзальная площадь (участок - от Привокзальной площади, уч. 1 до пр-кта Революционного, уч. 1)	46-46ОП-МГ	0,19	V	УДМЗ
458	Московская область, Городской округ Подольск, г. Подольск, Привокзальная площадь (участок - от Привокзальной площади, уч. 1 до ул. Курская (мун))	46-46ОП-МГ	0,2	V	УДМЗ

1	2	3	4	5	6
459	Московская область, Городской округ Подольск, г. Подольск, Привокзальная площадь (участок - от пр-кта Революционного, уч. 1 до разворотного круга (троллейбус) по ул. Курская)	46-46ОП-МГ	0,2	V	УДМЗ
460	Московская область, Городской округ Подольск, г. Подольск, Привокзальная площадь (участок - от пр-кта Революционного, уч. 1 до разворотного круга (троллейбус) по ул. Курская)	46-46ОП-МГ	0,2	V	УДМЗ
461	Московская область, Городской округ Подольск, г. Подольск, проезд 1-й Суворовский	46-46ОП-МГ	0,111	V	УДМЗ
462	Московская область, Городской округ Подольск, г. Подольск, Проезд 1-ый Ватутинский	46-46ОП-МГ	0,223	V	УДМЗ
463	Московская область, Городской округ Подольск, г. Подольск, Проезд 1-ый Деловой	46-46ОП-МГ	0,533	V	УДМЗ
464	Московская область, Городской округ Подольск, г. Подольск, Проезд 2-ой Ватутинский	46-46ОП-МГ	0,278	V	УДМЗ
465	Московская область, Городской округ Подольск, г. Подольск, проезд 2-ой Деловой	46-46ОП-МГ	0,299	V	УДМЗ
466	Московская область, Городской округ Подольск, г. Подольск, Проезд Авиаторов (включая проезд к СНТ "Воговец")	46-46ОП-МГ	0,57	IV	УДМЗ
467	Московская область, Городской округ Подольск, г. Подольск, проезд Архивный (участок - от ул. Парковая до ГСК "Архив-2")	46-46ОП-МГ	0,464	V	УДМЗ
468	Московская область, Городской округ Подольск, г. Подольск, Проезд Б.Серпуховский - объездная	46П-0025	0,539	IV	УДМЗ
469	Московская область, Городской округ Подольск, г. Подольск, Проезд Берёзовый (участок - от Красногвардейского бульвара до съезда к месту отдыха у воды "Берёзовый пляж")	46-46ОП-МГ	0,32	V	УДМЗ
470	Московская область, Городской округ Подольск, г. Подольск, Проезд Гаражный (участок 1 - от Пр-кта Ленина, д. 5 до АТП-6, вкл. подъезды к СНТ и ГСК)	46-46ОП-МГ	1,531	V	УДМЗ
471	Московская область, Городской округ Подольск, г. Подольск, Проезд Гаражный (участок 2 - до Гаражного пр., д. 2)	46-46ОП-МГ	0,147	V	УДМЗ
472	Московская область, Городской округ Подольск, г. Подольск, Проезд Гаражный (участок 3 - от Гаражного пр., д. 20А до Гаражного пр., д. 24)	46-46ОП-МГ	0,209	V	УДМЗ
473	Московская область, Городской округ Подольск, г. Подольск, Проезд Гаражный (участок 4 - от Гаражного пр., д. 18 до Гаражного пр., д. 26)	46-46ОП-МГ	0,353	V	УДМЗ
474	Московская область, Городской округ Подольск, г. Подольск, Проезд Гаражный (участок 5 - до горнолыжного спуска)	46-46ОП-МГ	0,124	V	УДМЗ
475	Московская область, Городской округ Подольск, г. Подольск, Проезд Городского парка (участок - от ул. Рабочая, уч. 1 до ул. Дзержинского, уч. 1)	46-46ОП-МГ	0,19	V	УДМЗ
476	Московская область, Городской округ Подольск, г. Подольск, проезд Госпитальный (участок - от ул. Маштакова до ул. 50 лет ВЛКСМ)	46-46ОП-МГ	0,463	III	УДМЗ
477	Московская область, Городской округ Подольск, г. Подольск, проезд Зелёный	46-46ОП-МГ	0,159	V	УДМЗ
478	Московская область, Городской округ Подольск, г. Подольск, проезд к Колхозным садам	46-46ОП-МГ	0,517	V	УДМЗ
479	Московская область, Городской округ Подольск, г. Подольск, Проезд к Советской площади (участок - к краеведческому музею)	46-46ОП-МГ	0,061	IV	УДМЗ
480	Московская область, Городской округ Подольск, г. Подольск, Проезд к Советской площади (участок - к Красным рядам)	46-46ОП-МГ	0,027	V	УДМЗ

1	2	3	4	5	6
481	Московская область, Городской округ Подольск, г. Подольск, проезд Клубный (раньше переулок Клубный)	46П-0004	0,165	V	УДМЗ
482	Московская область, Городской округ Подольск, г. Подольск, Проезд Кооперативный	46-46ОП-МГ	0,199	V	УДМЗ
483	Московская область, Городской округ Подольск, г. Подольск, проезд Краснохолмский	46-46ОП-МГ	0,214	V	УДМЗ
484	Московская область, Городской округ Подольск, г. Подольск, Проезд Лемешовский (участок - от Красногвардейского бульвара до пр-да Лемешовского, д. 16)	46-46ОП-МГ	0,31	V	УДМЗ
485	Московская область, Городской округ Подольск, г. Подольск, Проезд Лемешовский (участок - от пр-да Лемешовского, уч. 1 до пр-да Лемешовского, д. 11А)	-	0,12	V	УДМЗ
486	Московская область, Городской округ Подольск, г. Подольск, Проезд Ленинградский	46П-0033	0,392	IV	УДМЗ
487	Московская область, Городской округ Подольск, г. Подольск, Проезд Московский (участок 1 - от ул. Фурманова до Пр-кта Ленина)	46-46ОП-МГ	0,181	V	УДМЗ
488	Московская область, Городской округ Подольск, г. Подольск, Проезд Московский (участок 2 - от Пр-кта Ленина до Московского пр., д. 2)	46-46ОП-МГ	0,638	V	УДМЗ
489	Московская область, Городской округ Подольск, г. Подольск, проезд Народный (участок - от ул. Народная, уч. 2 до ул. Литейная, уч. 2)	46-46ОП-МГ	0,283	V	УДМЗ
490	Московская область, Городской округ Подольск, г. Подольск, Проезд Нефтебазовский	46-46ОП	1,086	IV	
491	Московская область, Городской округ Подольск, г. Подольск, Проезд Овражный	46-46ОП-МГ	0,239	V	УДМЗ
492	Московская область, Городской округ Подольск, г. Подольск, проезд Октябрьский проспект - кафе "Старый замок" (участок - от Октябрьского проспекта до кафе "Старый замок")	46-46ОП-МГ	0,29	V	УДМЗ
493	Московская область, Городской округ Подольск, г. Подольск, Проезд Октябрьский проспект - Красногвардейский бульвар	46-46ОП-МГ	0,66	V	УДМЗ
494	Московская область, Городской округ Подольск, г. Подольск, проезд Октябрьский проспект - СНТ ПАЗ №2 (участок - по направлению к СНТ)	46-46ОП-МГ	0,12	III	УДМЗ
495	Московская область, Городской округ Подольск, г. Подольск, проезд Осенний	46-46ОП-МГ	0,435	V	УДМЗ
496	Московская область, Городской округ Подольск, г. Подольск, проезд от автодороги по ул. Плещеевской до д.16 ул. Плещеевская	46-46ОП-МГ	0,115	V	УДМЗ
497	Московская область, Городской округ Подольск, г. Подольск, проезд от дома № 2А по ул. Молодежной (спасательная станция), вдоль дома № 20 по ул. Филиппова до дома № 4 по ул. Молодежной (КДЦ «Южный»)	46П-1203	0,202	V	УДМЗ
498	Московская область, Городской округ Подольск, г. Подольск, проезд от дома № 82 по пр-ту Юных Ленинцев до дома № 9 по ул. 8 Марта	46-46ОП-МГ	0,24	V	УДМЗ
499	Московская область, Городской округ Подольск, г. Подольск, проезд от дома № 93, стр. 1 (здание колледжа) по ул. Б. Серпуховской, вдоль железнодорожных путей до ГСК «Рассвет-3»	46П-1202	0,55	V	УДМЗ
500	Московская область, Городской округ Подольск, г. Подольск, проезд от дома №56 до дома №52 по ул.Быковской	46-46ОП-МГ	0,237	V	УДМЗ
501	Московская область, Городской округ Подольск, г. Подольск, проезд от ул. Загородная до СНТ "Райисполком-1", "Госкомнефтепродукт" и "Райисполком-2"	-	0,434	V	УДМЗ
502	Московская область, Городской округ Подольск, г. Подольск, Проезд Парадный	46П-0040	0,806	IV	МУ

1	2	3	4	5	6
503	Московская область, Городской округ Подольск, г. Подольск, Проезд Пахринский	46-46ОП-МГ	0,54	V	УДМЗ
504	Московская область, Городской округ Подольск, г. Подольск, Проезд Пахринский (от Пахринского проезда, д. 8 до Пахринского проезда, д. 12)	46-46ОП-МГ	0,21	V	УДМЗ
505	Московская область, Городской округ Подольск, г. Подольск, Проезд по улице Карла Маркса - улице Фёдорова (к Художественной набережной)	46-46ОП-МГ	0,29	IV	УДМЗ
506	Московская область, Городской округ Подольск, г. Подольск, Проезд пр-кт Ленина - городское кладбище	46-46ОП-МГ	0,119	V	УДМЗ
507	Московская область, Городской округ Подольск, г. Подольск, проезд Садовый (участок - от пр. Осенний до пр. Садовый, д. 14)	-	0,31	V	УДМЗ
508	Московская область, Городской округ Подольск, г. Подольск, проезд Садовый (участок - от пр. Осенний до ул. Калинина)	-	0,162	V	УДМЗ
509	Московская область, Городской округ Подольск, г. Подольск, Проезд ул. Кирова - ул. Кирова, д. 80А	46-46ОП-МГ	0,2	V	УДМЗ
510	Московская область, Городской округ Подольск, г. Подольск, проезд ул. Правды к д.4а (детскому саду №33)	46П-1231	0,19	V	УДМЗ
511	Московская область, Городской округ Подольск, г. Подольск, Проезд ул.Почтовая - пр-кт Юных Ленинцев	46-46ОП-МГ	0,094	V	УДМЗ
512	Московская область, Городской округ Подольск, г. Подольск, проезд улица Беляевская - Насосная станция	46-46ОП-МГ	0,28	V	УДМЗ
513	Московская область, Городской округ Подольск, г. Подольск, Проезд Художественный	46-46ОП-МГ	0,452	V	УДМЗ
514	Московская область, Городской округ Подольск, г. Подольск, Проезд Цементный	46-46ОП	1,346	IV	УДМЗ
515	Московская область, Городской округ Подольск, г. Подольск, Промышленный переулок	46-46ОП-МГ	0,16	V	УДМЗ
516	Московская область, Городской округ Подольск, г. Подольск, Проспект Революционный	46П-0016	1,33	V	МУ
517	Московская область, Городской округ Подольск, г. Подольск, Проспект Революционный	46П-0016	1,357	III	УДМЗ
518	Московская область, Городской округ Подольск, г. Подольск, Разворотная пл. по ул.Железнодоржная	46П-0062	0,1	III	УДМЗ
519	Московская область, Городской округ Подольск, г. Подольск, Революционный проспект (участок - от пр-кта Ленина до Привокзальной площади)	46П-0016	1,687	II	УДМЗ
520	Московская область, Городской округ Подольск, г. Подольск, Революционный проспект (участок - от пр-кта Ленина до ул. М. Ивановская, уч. 2)	46-46ОП-МГ	0,59	II	УДМЗ
521	Московская область, Городской округ Подольск, г. Подольск, Рязановское шоссе от пр-та Юных Ленинцев	46П-0064	0,39	IV	УДМЗ
522	Московская область, Городской округ Подольск, г. Подольск, Спортивный проезд	-	0,29	V	УДМЗ
523	Московская область, Городской округ Подольск, г. Подольск, тупик 2-ой Суворовский	46-46ОП-МГ	0,108	III	УДМЗ
524	Московская область, Городской округ Подольск, г. Подольск, тупик Плещеевский	46-46ОП-МГ	0,088	III	УДМЗ
525	Московская область, Городской округ Подольск, г. Подольск, тупик Зелёный (участок - от пересеч. проездов Зелёный и Кутузовский до ул. Лапшенкова)	46-46ОП-МГ	0,21	V	УДМЗ
526	Московская область, Городской округ Подольск, г. Подольск, тупик Зелёный (участок - от ул. Лапшенкова до ул. Загородная)	46-46ОП-МГ	0,198	V	УДМЗ
527	Московская область, Городской округ Подольск, г. Подольск, тупик Овражный (участок 1 - от Пр-кта Ленина до Овражного туп., д. 11)	46-46ОП-МГ	0,147	V	УДМЗ

1	2	3	4	5	6
528	Московская область, Городской округ Подольск, г. Подольск, тупик Овражный (участок 2 - от Московского пр., д. 7 до Овражного туп., д. 2)	46-46ОП-МГ	0,154	V	УДМЗ
529	Московская область, Городской округ Подольск, г. Подольск, тупик Овражный (участок 3 - от ул. Фурманова, д. 1А до Овражного туп., д. 2)	46-46ОП-МГ	0,122	V	УДМЗ
530	Московская область, Городской округ Подольск, г. Подольск, Тупик Северный	46П-0066	0,21	V	УДМЗ
531	Московская область, Городской округ Подольск, г. Подольск, Тупик Сыровский	46-46ОП-МГ	0,306	V	УДМЗ
532	Московская область, Городской округ Подольск, г. Подольск, ул. 1-я Береговая (раньше ул. Береговая)	46П-0234	0,327	V	УДМЗ
533	Московская область, Городской округ Подольск, г. Подольск, ул. Атаманская (участок 1 - от ул. Суворова до ул. Станичная)	46-46ОП-МГ	0,163	V	УДМЗ
534	Московская область, Городской округ Подольск, г. Подольск, ул. Атаманская (участок 2 - от ул. Станичная до ул. Атаманская, д. 29)	46-46ОП-МГ	0,386	V	УДМЗ
535	Московская область, Городской округ Подольск, г. Подольск, ул. Донская (участок 1 - от ул. Плещеевская до ул. Станичная)	46-46ОП-МГ	0,248	V	УДМЗ
536	Московская область, Городской округ Подольск, г. Подольск, ул. Донская (участок 2 - от ул. Донская, д. 7 до ул. Станичная, д. 10)	46-46ОП-МГ	0,104	V	УДМЗ
537	Московская область, Городской округ Подольск, г. Подольск, ул. Кольцевая	46-46ОП-МГ	0,3	III	УДМЗ
538	Московская область, Городской округ Подольск, г. Подольск, ул. Кольцевая уч.2 (Залинейный пер)	46-46ОП-МГ	0,096	V	УДМЗ
539	Московская область, Городской округ Подольск, г. Подольск, ул. Крамского	46-46ОП-МГ	0,308	III	УДМЗ
540	Московская область, Городской округ Подольск, г. Подольск, ул. Нагорная	46-46ОП-МГ	0,248	III	УДМЗ
541	Московская область, Городской округ Подольск, г. Подольск, ул. Окружная, дд.3, 5, 7 (с ул. Окружная к дд. №3 и №7 по ул. Окружной)	46-46ОП-МГ	0,117	V	УДМЗ
542	Московская область, Городской округ Подольск, г. Подольск, ул. Шамотная (участок 1 - от ул. Плещеевская до Нефтебазовского пр.)	46-46ОП-МГ	0,66	IV	УДМЗ
543	Московская область, Городской округ Подольск, г. Подольск, ул. Шамотная (участок 2 - от Нефтебазовского пр. до ул. Шамотная, д. 10)	46-46ОП-МГ	0,281	V	УДМЗ
544	Московская область, Городской округ Подольск, г. Подольск, улица 1-я Сальковская	1	0,332	V	УДМЗ
545	Московская область, Городской округ Подольск, г. Подольск, улица 1-я Сергеевская	46П-0072	0,165	V	УДМЗ
546	Московская область, Городской округ Подольск, г. Подольск, улица 2-я Комсомольская	46П-0075	0,561	V	УДМЗ
547	Московская область, Городской округ Подольск, г. Подольск, улица 3-я Сальковская	46-46ОП-МГ	0,172	V	УДМЗ
548	Московская область, Городской округ Подольск, г. Подольск, улица 8 Марта (участок 1 - от Пр-кта Юн. Ленинцев до ул. 8 Марта, д. 7 - въезд в гаражи)	46-46ОП-МГ-	0,446	V	УДМЗ
549	Московская область, Городской округ Подольск, г. Подольск, улица 8 Марта (участок 2 - от ул. Кольцевая до ул. 8 Марта, д. 5 - въезд в гаражи)	46-46ОП-МГ	0,119	V	УДМЗ
550	Московская область, Городской округ Подольск, г. Подольск, улица Артемовская	46-46ОП-МГ	0,244	V	УДМЗ
551	Московская область, Городской округ Подольск, г. Подольск, улица Багратиона	46П-0093	0,608	V	УДМЗ

1	2	3	4	5	6
552	Московская область, Городской округ Подольск, г. Подольск, улица Банная (участок 1 - от ул. Банная, д. 2 до ул. Плещеевская)	46-46ОП-МГ	0,193	V	УДМЗ
553	Московская область, Городской округ Подольск, г. Подольск, улица Банная (участок 2 - от ул. Плещеевская до ул. Банная, д. 12)	46-46ОП-МГ	0,173	V	УДМЗ
554	Московская область, Городской округ Подольск, г. Подольск, улица Банная (участок 3 - от ул. Плещеевская до ул. Банная, д. 12А)	46-46ОП-МГ	0,104	V	УДМЗ
555	Московская область, Городской округ Подольск, г. Подольск, улица Бутовская	46П-0102	0,289	V	УДМЗ
556	Московская область, Городской округ Подольск, г. Подольск, улица Луговая	46-46ОП-МГ	0,38	V	УДМЗ
557	Московская область, Городской округ Подольск, г. Подольск, улица Щорса	46-46ОП-МГ-	0,99	V	УДМЗ
558	Московская область, Городской округ Подольск, г. Подольск, улица 1-ая Поселковая (участок - от ул. Загородная до ул. Осенняя)	46-46ОП-МГ	0,281	V	УДМЗ
559	Московская область, Городской округ Подольск, г. Подольск, улица 1-я Пилотная	46-46ОП-МГ	0,439	V	УДМЗ
560	Московская область, Городской округ Подольск, г. Подольск, улица 1-я Совхозная	46-46ОП-МГ	0,364	V	УДМЗ
561	Московская область, Городской округ Подольск, г. Подольск, улица 2-ая Парковая (участок - от ул. Парковая до ул. Кирова, дд. 54, 56)	46-46ОП-МГ	0,417	V	УДМЗ
562	Московская область, Городской округ Подольск, г. Подольск, улица 2-ая Пилотная (участок - от пер. Пилотный до гостиницы "Олимпик")	46-46ОП-МГ	0,386	V	УДМЗ
563	Московская область, Городской округ Подольск, г. Подольск, улица 2-ая Полевая (участок - от ул. Соколова до ул. Комсомольская, д. 81)	46-46ОП-МГ	0,42	V	УДМЗ
564	Московская область, Городской округ Подольск, г. Подольск, улица 2-ая Поселковая (участок - от ул. Загородная до ул. Осенняя)	46-46ОП-МГ	0,214	V	УДМЗ
565	Московская область, Городской округ Подольск, г. Подольск, улица 2-ая Северовская (участок - от ул. Ватутина до ул. Лапшенкова)	46-46ОП-МГ	0,349	V	УДМЗ
566	Московская область, Городской округ Подольск, г. Подольск, улица 2-ая Северовская (участок - от ул. Лапшенкова до ул. Загородная)	46-46ОП-МГ	0,189	V	УДМЗ
567	Московская область, Городской округ Подольск, г. Подольск, улица 2-я Сальковская	46-46ОП-МГ	0,374	V	УДМЗ
568	Московская область, Городской округ Подольск, г. Подольск, улица 2-я Береговая	46-46ОП-МГ	0,745	V	УДМЗ
569	Московская область, Городской округ Подольск, г. Подольск, улица 2-я Рощинская 2 (включая подъезд к СНТ "№1 ПХМЗ")	46П-0231	0,556	V	УДМЗ
570	Московская область, Городской округ Подольск, г. Подольск, улица 2-я Совхозная	46-46ОП-МГ	0,368	V	УДМЗ
571	Московская область, Городской округ Подольск, г. Подольск, улица 3-я Пилотная	46-46ОП-МГ	0,095	V	УДМЗ
572	Московская область, Городской округ Подольск, г. Подольск, улица 40 лет Пионерии	46-46ОП-МГ	1	V	УДМЗ
573	Московская область, Городской округ Подольск, г. Подольск, улица 50 лет ВЛКСМ (участок - от ул. Большая Серпуховская до ул. 50 лет ВЛКСМ, д. 6)	46-46ОП-МГ	0,199	V	УДМЗ
574	Московская область, Городской округ Подольск, г. Подольск, улица 50 лет ВЛКСМ (участок - от ул. Кирова до пр. Госпитального)	46-46ОП-МГ	0,54	III	УДМЗ

1	2	3	4	5	6
575	Московская область, Городской округ Подольск, г. Подольск, улица 50 лет ВЛКСМ (участок - от ул. Кирова до ул. 50 лет ВЛКСМ, дд. 16, 18Б)	46-46ОП-МГ	0,25	V	УДМЗ
576	Московская область, Городской округ Подольск, г. Подольск, улица Барамзиной	46-46ОП-МГ	0,33	III	УДМЗ
577	Московская область, Городской округ Подольск, г. Подольск, улица Белинского (участок - от ул. Калинина, д. 14 до ул. Чайковского)	46-46ОП-МГ	0,572	V	УДМЗ
578	Московская область, Городской округ Подольск, г. Подольск, улица Белинского (участок - от ул. Чайковского до ул. 2-ая Совхозная)	46-46ОП-МГ	0,404	V	УДМЗ
579	Московская область, Городской округ Подольск, г. Подольск, улица Беляевская (участок - от Беляевского пр-да до места отдыха у воды "Беляевский пляж")	-	0,256	V	УДМЗ
580	Московская область, Городской округ Подольск, г. Подольск, улица Беляевская (участок - от Беляевского пр-да по направлению к УСЦ "Витязь" до ул. Беляевская, д. 39)	-	0,43	V	УДМЗ
581	Московская область, Городской округ Подольск, г. Подольск, улица Беляевская (участок - от пересеч. улиц Октябрьский пр-кт и Красногвардейский б-р до Беляевского пр-да)	46-46ОП-МГ	0,7	V	УДМЗ
582	Московская область, Городской округ Подольск, г. Подольск, улица Беляевская (участок - от ул. Беляевская (рег) до Красногвардейского б-ра)	-	0,17	V	УДМЗ
583	Московская область, Городской округ Подольск, г. Подольск, улица Беляевская (участок - от ул. Беляевская (рег) до МСП)	-	0,28	V	УДМЗ
584	Московская область, Городской округ Подольск, г. Подольск, улица Беляевская (участок - от ул. Беляевская (рег) до ул. Беляевская, д. 10А)	-	0,13	V	УДМЗ
585	Московская область, Городской округ Подольск, г. Подольск, улица Берёзовая (участок - от Красногвардейского б-ра до ул. Берёзовая, д. 30)	-	0,32	V	УДМЗ
586	Московская область, Городской округ Подольск, г. Подольск, улица Большая Зелёновская (участок - от ул. Соколова, уч. 1 до ул. Фёдорова, уч. 1)	46-46ОП-МГ	0,315	V	УДМЗ
587	Московская область, Городской округ Подольск, г. Подольск, улица Большая Зелёновская (участок - от ул. Соколова, уч. 1 до ул. Фёдорова, уч. 1)	46-46ОП-МГ	0,7	II	МУ
588	Московская область, Городской округ Подольск, г. Подольск, улица Большая Ивановская (участок - от ул. Б. Ивановская, д. 56 до ул. Комсомольская (мун))	-	0,13	V	УДМЗ
589	Московская область, Городской округ Подольск, г. Подольск, улица Большая Ивановская (участок - от ул. Февральская до ул. Фёдорова, уч. 1)	46-46ОП-МГ	0,43	IV	УДМЗ
590	Московская область, Городской округ Подольск, г. Подольск, улица Большая Северовская	46-46ОП-МГ	0,355	V	УДМЗ
591	Московская область, Городской округ Подольск, г. Подольск, улица Большая Серпуховская (участок - от ул. Большая Серпуховская до ул. Большая Серпуховская, д. 14В)	-	0,115	V	УДМЗ
592	Московская область, Городской округ Подольск, г. Подольск, улица Большая Серпуховская (участок - от ул. Большая Серпуховская до ул. Большая Серпуховская, д. 50, уч. 1)	46-46ОП-МГ	0,039	V	УДМЗ
593	Московская область, Городской округ Подольск, г. Подольск, улица Большая Серпуховская (участок - от ул. Большая Серпуховская до ул. Большая Серпуховская, д. 52)	46-46ОП-МГ	0,225	V	УДМЗ
594	Московская область, Городской округ Подольск, г. Подольск, улица Большая Серпуховская (участок - от ул. Большая Серпуховская до ул. Пионерская)	46-46ОП-МГ	0,171	V	УДМЗ

1	2	3	4	5	6
595	Московская область, Городской округ Подольск, г. Подольск, улица Бородинская	46П-0100	0,656	III	УДМЗ
596	Московская область, Городской округ Подольск, г. Подольск, улица Ватутина (участок - от лесопарка "Берёзки" до МУП "Водоканал")	46-46ОП-МГ	1,4	III	УДМЗ
597	Московская область, Городской округ Подольск, г. Подольск, улица Ватутина (участок - от ул. Ватутина, уч. 1 до ул. Пионерская)	46-46ОП-МГ	0,134	V	УДМЗ
598	Московская область, Городской округ Подольск, г. Подольск, улица Ватутина (участок - от ул. Станционная до ул. 1-ая Совхозная, д. 2/7)	46-46ОП-МГ	0,171	V	УДМЗ
599	Московская область, Городской округ Подольск, г. Подольск, улица Вишневая	46-46ОП-МГ	0,961	IV	УДМЗ
600	Московская область, Городской округ Подольск, г. Подольск, улица Вишневая	46-46ОП-МГ	0,961	IV	УДМЗ
601	Московская область, Городской округ Подольск, г. Подольск, улица Вишневая (подъезд к СНТ Ордынцы, Сирень, Искра)	1	0,39	III	УДМЗ
602	Московская область, Городской округ Подольск, г. Подольск, улица Володарского (участок - от ул. Кирова до ул. Большая Серпуховская)	46-46ОП-МГ	0,446	V	УДМЗ
603	Московская область, Городской округ Подольск, г. Подольск, улица Восточная	46П-0108	0,14	V	УДМЗ
604	Московская область, Городской округ Подольск, г. Подольск, улица Гайдара	46Н-08582	0,714	IV	УДМЗ
605	Московская область, Городской округ Подольск, г. Подольск, улица Гайдара (участок - от ул. К. Готвальда до ул. Высотная)	46-46ОП-МГ	0,701	III	УДМЗ
606	Московская область, Городской округ Подольск, г. Подольск, улица генерала-губернатора Закревского (участок - от разворотного круга по ул. Парковая до ресторана "Отдых")	46-46ОП-МГ	0,347	V	УДМЗ
607	Московская область, Городской округ Подольск, г. Подольск, улица генерала-губернатора Закревского (участок - от ул. Парковая до ЖК "Ривьера-Парк")	46-46ОП-МГ	0,219	V	УДМЗ
608	Московская область, Городской округ Подольск, г. Подольск, улица Горная (участок 1 - от ул. Нагорная до ул. 2-ая Береговая)	46-46ОП-МГ	0,452	V	УДМЗ
609	Московская область, Городской округ Подольск, г. Подольск, улица Горная (участок 2 - от ул. Горная, д. 5 до ул. Горная, д. 1А)	46-46ОП-МГ	0,06	V	УДМЗ
610	Московская область, Городской округ Подольск, г. Подольск, улица Гражданская (участок 1 - ул. Калужская до ул. Луговая)	46-46ОП-МГ	1,026	V	УДМЗ
611	Московская область, Городской округ Подольск, г. Подольск, улица Гражданская (участок 2 - от ул. Гражданская, д. 15 до ул. Гражданская, д. 16)	46-46ОП-МГ	0,073	V	УДМЗ
612	Московская область, Городской округ Подольск, г. Подольск, улица Гражданская (участок 3 - ул. Гражданская, д. 25 до ул. Гражданская, д. 26)	46-46ОП-МГ	0,069	V	УДМЗ
613	Московская область, Городской округ Подольск, г. Подольск, улица Гражданская (участок 4 - ТП до ул. Гражданская, д. 40)	46-46ОП-МГ	0,093	V	УДМЗ
614	Московская область, Городской округ Подольск, г. Подольск, улица Гражданская (участок 5 - ул. Гражданская, д. 60 до ул. Гражданская, д. 56)	46-46ОП-МГ	0,078	V	УДМЗ
615	Московская область, Городской округ Подольск, г. Подольск, улица Гуртовая	46П-0113	0,322	V	УДМЗ
616	Московская область, Городской округ Подольск, г. Подольск, улица Давыдова	46П-0114	0,14	V	УДМЗ

1	2	3	4	5	6
617	Московская область, Городской округ Подольск, г. Подольск, улица Дачная	46-46ОП-МГ	0,483	V	УДМЗ
618	Московская область, Городской округ Подольск, г. Подольск, улица Девятская	46-46ОП-МГ	0,317	V	УДМЗ
619	Московская область, Городской округ Подольск, г. Подольск, улица Дзержинского (участок - от ул. Барамзиной до ул. Рабочая)	46-46ОП-МГ	0,436	IV	УДМЗ
620	Московская область, Городской округ Подольск, г. Подольск, улица Дружбы	46-46ОП-МГ	0,619	III	УДМЗ
621	Московская область, Городской округ Подольск, г. Подольск, улица Дубровицкая	46-46ОП-МГ	0,35	V	УДМЗ
622	Московская область, Городской округ Подольск, г. Подольск, улица Еринская	46-46ОП-МГ	0,384	V	УДМЗ
623	Московская область, Городской округ Подольск, г. Подольск, улица Железнодорожная (включая подъезд к СНТ "ЗИО №1")	46П-0123	2,598	III	МУ
624	Московская область, Городской округ Подольск, г. Подольск, улица Заводская	46-46ОП-МГ	0,121	V	УДМЗ
625	Московская область, Городской округ Подольск, г. Подольск, улица Загородная (участок - от ул. 1-ая Поселковая до ул. Станционная)	46-46ОП-МГ	0,39	V	УДМЗ
626	Московская область, Городской округ Подольск, г. Подольск, улица Загородная (участок - от ул. Чайковского до ул. 1-ая Поселковая)	46-46ОП-МГ	0,072	V	УДМЗ
627	Московская область, Городской округ Подольск, г. Подольск, улица Загородная (участок - от ул. Чехова, уч. 4 до ул. Чайковского)	46-46ОП-МГ	1,158	V	УДМЗ
628	Московская область, Городской округ Подольск, г. Подольск, улица Заречно-Набережная (участок 1 - от ул. Заречно-Набережная, д. 16 до ул. Заречно-Набережная, д. 18А)	46-46ОП-МГ	0,184	V	УДМЗ
629	Московская область, Городской округ Подольск, г. Подольск, улица Заречно-Набережная (участок 2 - от ул. Заречно-Набережная, д. 1 до ул. Еринская)	46-46ОП-МГ	0,65	V	УДМЗ
630	Московская область, Городской округ Подольск, г. Подольск, улица Захарьинская (участок 1 - от ул. Быковская до ул. Р. Люксембург)	46-46ОП-МГ	0,57	V	УДМЗ
631	Московская область, Городской округ Подольск, г. Подольск, улица Захарьинская (участок 2 - от ул. Р. Люксембург до ул. Окружная)	46-46ОП-МГ	0,132	V	УДМЗ
632	Московская область, Городской округ Подольск, г. Подольск, улица Известковая	46П-0131	0,491	V	УДМЗ
633	Московская область, Городской округ Подольск, г. Подольск, улица Индустриальная (участок - от ул. Индустриальная до ул. Индустриальная, д. 3Б)	46-46ОП-МГ	0,096	V	УДМЗ
634	Московская область, Городской округ Подольск, г. Подольск, улица К.Цеткин	46-46ОП-МГ	0,46	V	УДМЗ
635	Московская область, Городской округ Подольск, г. Подольск, улица Калинина (участок - от пр. Осенний до пр. Садовый)	-	0,203	V	УДМЗ
636	Московская область, Городской округ Подольск, г. Подольск, улица Калинина (участок - от ул. Ватутина до ул. Лапшенкова)	46-46ОП-МГ	0,346	V	УДМЗ
637	Московская область, Городской округ Подольск, г. Подольск, улица Калинина (участок - от ул. Лапшенкова до пр. Осенний)	46-46ОП-МГ	0,522	V	УДМЗ
638	Московская область, Городской округ Подольск, г. Подольск, улица Калинина (участок - от ул. Лапшенкова до ул. Калинина, д. 56 (со стороны СНТ №5 концерна Подольск)	46-46ОП-МГ	0,164	V	УДМЗ

1	2	3	4	5	6
639	Московская область, Городской округ Подольск, г. Подольск, улица Калужская (участок 1 - от разворотного круга по ул. Садовая до ул. Колхозная)	46-46ОП-МГ	0,098	V	УДМЗ
640	Московская область, Городской округ Подольск, г. Подольск, улица Калужская (участок 2 - от ул. Колхозная до Пр-кта Ленина, д. 14)	46-46ОП-МГ	0,52	V	УДМЗ
641	Московская область, Городской округ Подольск, г. Подольск, улица Калужская (участок 3 - от Пр-кта Ленина, д. 14 до ул. Строительная)	46-46ОП-МГ	0,083	V	УДМЗ
642	Московская область, Городской округ Подольск, г. Подольск, улица Каменная	46П-0134	0,392	V	УДМЗ
643	Московская область, Городской округ Подольск, г. Подольск, улица Карла Маркса (участок - от пр-кта Ленина до ул. К. Маркса, д. 71)	46-46ОП-МГ	0,61	III	УДМЗ
644	Московская область, Городской округ Подольск, г. Подольск, улица Карьерная	46П-0137	0,387	V	УДМЗ
645	Московская область, Городской округ Подольск, г. Подольск, улица Клемента Готвальда (участок - от ул. К. Готвальда до ГСК "Чайка")	46-46ОП-МГ	0,094	V	УДМЗ
646	Московская область, Городской округ Подольск, г. Подольск, улица Клемента Готвальда (участок - от ул. К. Готвальда до ОМС и МОУ "Детский сад №64 "Непоседа")	46-46ОП-МГ	0,174	V	УДМЗ
647	Московская область, Городской округ Подольск, г. Подольск, улица Клемента Готвальда (участок - от ул. К. Готвальда до Подольского филиала АО "Мособлгаз")	46-46ОП-МГ	0,084	V	УДМЗ
648	Московская область, Городской округ Подольск, г. Подольск, улица Коммунальная (участок - от Красногвардейского б-ра до ул. Коммунальная, д. 17)	46-46ОП-МГ	0,31	V	УДМЗ
649	Московская область, Городской округ Подольск, г. Подольск, улица Комсомольская (мун) (участок - от пр-кта Ленина до МШ №2)	46-46ОП-МГ	0,59	III	УДМЗ
650	Московская область, Городской округ Подольск, г. Подольск, улица Космонавтов	46П-0140	0,335	III	МУ
651	Московская область, Городской округ Подольск, г. Подольск, улица Космонавтов	46П-0140	0,528	III	УДМЗ
652	Московская область, Городской округ Подольск, г. Подольск, улица Красная	46-46ОП-МГ	0,48	III	УДМЗ
653	Московская область, Городской округ Подольск, г. Подольск, улица Красная	46П-0141	0,465	III	УДМЗ
654	Московская область, Городской округ Подольск, г. Подольск, улица Курская (мун)	46-46ОП-МГ	0,13	V	УДМЗ
655	Московская область, Городской округ Подольск, г. Подольск, улица Курчатова	46П-0142	1,593	III	МУ
656	Московская область, Городской округ Подольск, г. Подольск, улица Лагерная (участок - от пересеч. ул. Шаталова и пр. Осенний до ул. Шаталова, д. 4)	46-46ОП-МГ	0,035	V	УДМЗ
657	Московская область, Городской округ Подольск, г. Подольск, улица Лагерная (участок - от ул. Ватутина до ул. Лапшенкова)	46-46ОП-МГ	0,346	V	УДМЗ
658	Московская область, Городской округ Подольск, г. Подольск, улица Лагерная (участок - от ул. Лапшенкова до ул. Лагерная, д. 52/9)	46-46ОП-МГ	0,421	V	УДМЗ
659	Московская область, Городской округ Подольск, г. Подольск, улица Лапшенкова (участок - от ул. Чехова до ул. Станционная)	46-46ОП-МГ	1,64	III	МУ
660	Московская область, Городской округ Подольск, г. Подольск, улица Лапшенкова (участок - разворотный круг по ул. Лапшенкова)	46-46ОП-МГ	0,063	V	УДМЗ
661	Московская область, Городской округ Подольск, г. Подольск, улица Лапшенкова (участок - разворотный круг по ул. Лапшенкова)	46П-0063	0,063	III	УДМЗ

1	2	3	4	5	6
662	Московская область, Городской округ Подольск, г. Подольск, улица Левитана (участок 1 - от ул. Плещеевская до ул. Атаманская)	46-46ОП-МГ	0,372	V	УДМЗ
663	Московская область, Городской округ Подольск, г. Подольск, улица Левитана (участок 2 - от ул. Атаманская до д. 21 по ул. Левитана)	46-46ОП-МГ	0,121	V	УДМЗ
664	Московская область, Городской округ Подольск, г. Подольск, улица Лесная (включая проезд ул. Циолковского, д. 50 - ул. Лесная, д.23, пл. 517 кв.м, прот. 111 м)	46П-0148	0,111	V	УДМЗ
665	Московская область, Городской округ Подольск, г. Подольск, улица Литейная (участок - от Бульвара Юности до ул. Индустриальная)	46-46ОП-МГ	0,585	IV	УДМЗ
666	Московская область, Городской округ Подольск, г. Подольск, улица Литейная (участок - от ул. Володи Дубинина до пересеч. улиц Пионерская и Чайковского)	46-46ОП-МГ	0,37	IV	УДМЗ
667	Московская область, Городской округ Подольск, г. Подольск, улица Литейная (участок - от ул. Индустриальная до ул. Володи Дубинина)	46-46ОП-МГ	0,53	IV	УДМЗ
668	Московская область, Городской округ Подольск, г. Подольск, улица Литейная (участок - от ул. Литейная, уч. 1 до МОУ "Детский сад №52 "Калинка")	46-46ОП-МГ	0,089	V	УДМЗ
669	Московская область, Городской округ Подольск, г. Подольск, улица Литейная (участок - от ул. Литейная, уч. 3 до МОУ "Детский сад №50 "Золотой ключик")	46-46ОП-МГ	0,11	V	УДМЗ
670	Московская область, Городской округ Подольск, г. Подольск, улица Литейная (участок - от ул. Литейная, уч. 3 до ул. Большая Серпуховская, д. 52)	46-46ОП-МГ	0,233	V	УДМЗ
671	Московская область, Городской округ Подольск, г. Подольск, улица М.Расковой	46П-0152	0,495	V	УДМЗ
672	Московская область, Городской округ Подольск, г. Подольск, улица Малая Зелёновская (участок - от ул. Комсомольская (мун) до ул. Февральская)	46-46ОП-МГ	0,15	V	УДМЗ
673	Московская область, Городской округ Подольск, г. Подольск, улица Малая Зелёновская (участок - от ул. Февральская до ул. К. Маркса)	46-46ОП-МГ	0,3	IV	УДМЗ
674	Московская область, Городской округ Подольск, г. Подольск, улица Малая Ивановская (участок - от ул. М. Ивановская, д. 12 до ул. М. Ивановская, д. 2)	46-46ОП-МГ	0,13	V	УДМЗ
675	Московская область, Городской округ Подольск, г. Подольск, улица Малая Ивановская (участок - от ул. Февральская, уч. 1 до ул. Комсомольская (мун)	46-46ОП-МГ	0,132	V	УДМЗ
676	Московская область, Городской округ Подольск, г. Подольск, улица Малая Ивановская (участок - от ул. Февральская, уч. 1 до ул. М. Ивановская, д. 14А)	46-46ОП-МГ	0,057	V	УДМЗ
677	Московская область, Городской округ Подольск, г. Подольск, улица Малая Кутузовская	46-46ОП-МГ	1,149	V	УДМЗ
678	Московская область, Городской округ Подольск, г. Подольск, улица Малая Северовская	46-46ОП-МГ	0,358	V	УДМЗ
679	Московская область, Городской округ Подольск, г. Подольск, улица Маштакова (участок - от ул. Маштакова до ул. Парковая, д. 17)	-	0,11	V	УДМЗ
680	Московская область, Городской округ Подольск, г. Подольск, улица Мира (участок 1 - от ул. Восточная до ул. Мира, д. 3)	46П-0153	0,553	V	УДМЗ
681	Московская область, Городской округ Подольск, г. Подольск, улица Мира (участок 2 - от ул. Мира до ул. Орджоникидзе)	46П-0153	0,216	IV	УДМЗ
682	Московская область, Городской округ Подольск, г. Подольск, улица Молодежная	46П-0154	0,787	V	УДМЗ

1	2	3	4	5	6
683	Московская область, Городской округ Подольск, г. Подольск, улица Московская (участок 1 - от ул. Профсоюзная до парковки РЖД "МЦД Силикатная")	46-46ОП-МГ	0,445	V	УДМЗ
684	Московская область, Городской округ Подольск, г. Подольск, улица Московская (участок 2 – внутриквартальный проезд за д.2/1 по ул. Профсоюзная с выездом на ул. Московская)	1	0,15	V	УДМЗ
685	Московская область, Городской округ Подольск, г. Подольск, улица Мраморная	46П-0156	0,836	IV	МУ
686	Московская область, Городской округ Подольск, г. Подольск, улица Мраморная (участок - от ул. Мраморная, уч. 1 до ул. Ульяновых, уч. 2 - вдоль казначейства)	46-46ОП-МГ	0,087	V	УДМЗ
687	Московская область, Городской округ Подольск, г. Подольск, улица Мраморная (участок - от ул. Мраморная, уч. 1 до ул. Ульяновых, уч. 2)	46-46ОП-МГ	0,15	V	УДМЗ
688	Московская область, Городской округ Подольск, г. Подольск, улица Народная (участок - от ул. Индустриальная до пересеч. улиц Пионерская и Володи Дубинина)	46-46ОП-МГ	0,601	IV	УДМЗ
689	Московская область, Городской округ Подольск, г. Подольск, улица Народная (участок - от ул. Чистова до ул. Индустриальная)	46-46ОП-МГ	0,294	IV	УДМЗ
690	Московская область, Городской округ Подольск, г. Подольск, улица Некрасова	46-46ОП-МГ	0,143	V	МУ
691	Московская область, Городской округ Подольск, г. Подольск, улица Некрасова	46-46ОП-МГ	0,543	V	УДМЗ
692	Московская область, Городской округ Подольск, г. Подольск, улица Овражная	46-46ОП-МГ	0,38	V	УДМЗ
693	Московская область, Городской округ Подольск, г. Подольск, улица Огородная	46-46ОП-МГ	0,23	V	УДМЗ
694	Московская область, Городской округ Подольск, г. Подольск, улица Окружная	46П-0162	0,638	V	УДМЗ
695	Московская область, Городской округ Подольск, г. Подольск, улица Ольховая (участок - от Красногвардейского б-ра до ул. Ольховая, д. 25)	46-46ОП-МГ	0,29	V	УДМЗ
696	Московская область, Городской округ Подольск, г. Подольск, улица Орджоникидзе (уч.2)	46П-0164	0,398	V	УДМЗ
697	Московская область, Городской округ Подольск, г. Подольск, улица П.Морозова (участок 1 - от ул. Некрасова до Пр-кта Ленина)	46П-0166	1,155	IV	МУ
698	Московская область, Городской округ Подольск, г. Подольск, улица П.Морозова (участок 2 - от Пр-кта Ленина до ул. Заречно-Набережная)	46-46ОП-МГ	0,145	V	УДМЗ
699	Московская область, Городской округ Подольск, г. Подольск, улица П.Морозова (участок 3 - от ул. П. Морозова, д. 15 до ул. П. Морозова, д. 13А)	46-46ОП-МГ	0,054	V	УДМЗ
700	Московская область, Городской округ Подольск, г. Подольск, улица П.Морозова (участок 4 - от ул. П. Морозова, д. 21 до ул. П. Морозова, д. 19А)	46-46ОП-МГ	0,072	V	УДМЗ
701	Московская область, Городской округ Подольск, г. Подольск, улица Пантелеева	46-46ОП-МГ	0,17	V	УДМЗ
702	Московская область, Городской округ Подольск, г. Подольск, улица Панфилова	46П-0168	0,754	V	УДМЗ
703	Московская область, Городской округ Подольск, г. Подольск, улица Парковая (участок - от ул. Парковая до ул. генерал-губернатора Закревского, уч. 1 (вдоль Подольского колледжа им. А.В. Никулина)	46-46ОП-МГ	0,105	V	УДМЗ
704	Московская область, Городской округ Подольск, г. Подольск, улица Парковая (участок - от ул. Парковая до ул. Маштакова, д. 12 (Социальный фонд России)	46-46ОП-МГ	0,189	V	УДМЗ

1	2	3	4	5	6
705	Московская область, Городской округ Подольск, г. Подольск, улица Парковая (участок - от ул. Парковая до ул. Парковая, д. 2А)	46-46ОП-МГ	0,186	V	УДМЗ
706	Московская область, Городской округ Подольск, г. Подольск, улица Партизанская	46-46ОП-МГ	0,875	V	УДМЗ
707	Московская область, Городской округ Подольск, г. Подольск, улица Первомайская (участок - от ул. Большая Серпуховская до ул. Свердлова, д. 5А)	46-46ОП-МГ	0,165	V	УДМЗ
708	Московская область, Городской округ Подольск, г. Подольск, улица Первомайская (участок - от ул. Чижова до ул. Кирова)	46-46ОП-МГ	0,16	V	УДМЗ
709	Московская область, Городской округ Подольск, г. Подольск, улица Песочная	46-46ОП-МГ	0,41	V	УДМЗ
710	Московская область, Городской округ Подольск, г. Подольск, улица Пионерская	46П-0172	1,522	III	МУ
711	Московская область, Городской округ Подольск, г. Подольск, улица Пионерская (участок - от пересеч. улиц Народная и Володи Дубинина до ул. Физкультурная)	46-46ОП-МГ	0,04	IV	УДМЗ
712	Московская область, Городской округ Подольск, г. Подольск, улица Пионерская (участок - от ул. Свердлова до пересеч. улиц Народная и Володи Дубинина)	46П-0172	0,666	IV	УДМЗ
713	Московская область, Городской округ Подольск, г. Подольск, улица Пионерская (участок - от ул. Физкультурная до ул. Большая Серпуховская)	46-46ОП-МГ	0,71	IV	УДМЗ
714	Московская область, Городской округ Подольск, г. Подольск, улица Плещеевская (участок 1 - от д. Плещеево до карьера)	46-46ОП-МГ	3,486	IV	УДМЗ
715	Московская область, Городской округ Подольск, г. Подольск, улица Плещеевская (участок 2 - от ул. Плещеевская, д. 27 до ул. Плещеевская, д. 27А)	46-46ОП-МГ	0,118	V	УДМЗ
716	Московская область, Городской округ Подольск, г. Подольск, улица Победы	46Н-03605	0,957	V	УДМЗ
717	Московская область, Городской округ Подольск, г. Подольск, улица Победы (участок - от ул. Ватутина до ул. Лапшенкова)	46-46ОП-МГ	0,348	V	УДМЗ
718	Московская область, Городской округ Подольск, г. Подольск, улица Победы (участок - от ул. Лапшенкова до ул. Загородная)	46-46ОП-МГ	0,198	V	УДМЗ
719	Московская область, Городской округ Подольск, г. Подольск, улица Победы (участок - от ул. Подольских курсантов до ул. Ватутина)	46-46ОП-МГ	0,382	IV	УДМЗ
720	Московская область, Городской округ Подольск, г. Подольск, улица Подольских курсантов (участок - от ул. Большая Серпуховская до ул. Победы)	46-46ОП-МГ	0,679	IV	УДМЗ
721	Московская область, Городской округ Подольск, г. Подольск, улица Поспелова (участок - от ул. Загородная до ул. Осенняя, д. 2)	46-46ОП-МГ	0,191	V	УДМЗ
722	Московская область, Городской округ Подольск, г. Подольск, улица Почтовая	46-46ОП-МГ	0,792	V	УДМЗ
723	Московская область, Городской округ Подольск, г. Подольск, улица Пригородная	46П-0179	0,14	V	УДМЗ
724	Московская область, Городской округ Подольск, г. Подольск, улица Пугачева (участок 1 - от ул. Гражданская до ул. Сальковский луг)	46-46ОП-МГ	0,675	V	УДМЗ
725	Московская область, Городской округ Подольск, г. Подольск, улица Пугачева (участок 2 - от ул. Пугачева, д. 13 до ул. Пугачева, д. 14)	46-46ОП-МГ	0,14	V	УДМЗ
726	Московская область, Городской округ Подольск, г. Подольск, улица Р.Люксембург	46-46ОП-МГ	0,425	V	УДМЗ

1	2	3	4	5	6
727	Московская область, Городской округ Подольск, г. Подольск, улица Рабочая (участок - от ул. Комсомольская до ул. Мраморная, уч. 1)	46-46ОП-МГ	1,35	II	МУ
728	Московская область, Городской округ Подольск, г. Подольск, улица Раевского	46П-0182	0,253	III	МУ
729	Московская область, Городской округ Подольск, г. Подольск, улица Репина	46-46ОП-МГ	0,152	V	УДМЗ
730	Московская область, Городской округ Подольск, г. Подольск, улица Садовая (участок 1 - от МОУ СОШ №11 до кругового движения (включ.))	1	0,212	V	УДМЗ
731	Московская область, Городской округ Подольск, г. Подольск, улица Садовая (участок 1 - от МОУ СОШ №11 до разворотного круга)	46-46ОП-МГ	0,23	V	УДМЗ
732	Московская область, Городской округ Подольск, г. Подольск, улица Садовая (участок 2 - от кругового движения до МОУ "Детский сад №30")	1	0,269	V	УДМЗ
733	Московская область, Городской округ Подольск, г. Подольск, улица Садовая (участок 2 - от ул. Луговая до ул. Колхозная)	46-46ОП-МГ	0,157	V	УДМЗ
734	Московская область, Городской округ Подольск, г. Подольск, улица Сальковский Луг	46-46ОП-МГ	0,345	V	УДМЗ
735	Московская область, Городской округ Подольск, г. Подольск, улица Свердлова (участок - от пересеч. улиц Индустриальная и Клемента Готвальда до пересеч. улиц Ватутина и Чехова)	46-46ОП-МГ	0,65	II	УДМЗ
736	Московская область, Городской округ Подольск, г. Подольск, улица Свердлова (участок - от пересеч. улиц Индустриальная и Клемента Готвальда до пересеч. улиц Ватутина и Чехова)	46-46ОП-МГ	0,65	II	МУ
737	Московская область, Городской округ Подольск, г. Подольск, улица Свердлова (участок - от ул. Свердлова, уч. 1 до ОАО "ПТЭК")	-	0,115	V	УДМЗ
738	Московская область, Городской округ Подольск, г. Подольск, улица Свердлова (участок - от ул. Свердлова, уч. 2 до МОУ "Детский сад №39")	46-46ОП-МГ	0,176	V	УДМЗ
739	Московская область, Городской округ Подольск, г. Подольск, улица Свердлова (участок - от ул. Свердлова, уч. 2 до МОУ "Лицей №23")	46-46ОП-МГ	0,196	V	УДМЗ
740	Московская область, Городской округ Подольск, г. Подольск, улица Свердлова (участок - от ул. Свердлова, уч. 2 до ул. Победы)	46-46ОП-МГ	0,317	V	УДМЗ
741	Московская область, Городской округ Подольск, г. Подольск, улица Свердлова (участок - от ул. Стекольникова до пересеч. улиц Индустриальная и Клемента Готвальда)	46-46ОП-МГ	1,162	II	МУ
742	Московская область, Городской округ Подольск, г. Подольск, улица Силикатная (участок 1 - от ул. Быковская до ул. Р. Люксембург)	46-46ОП-МГ	0,58	V	УДМЗ
743	Московская область, Городской округ Подольск, г. Подольск, улица Силикатная (участок 2 - от ул. Девятская, д. 8/17 - сквозной проезд до гаража)	46-46ОП-МГ	0,063	V	УДМЗ
744	Московская область, Городской округ Подольск, г. Подольск, улица Силикатная (участок 3 - сквозной проезд до ул. Захарьинская)	46-46ОП-МГ	0,185	V	УДМЗ
745	Московская область, Городской округ Подольск, г. Подольск, улица Советская (участок - от ул. Комсомольская до ул. К. Маркса, уч. 1)	46-46ОП-МГ	0,46	III	УДМЗ
746	Московская область, Городской округ Подольск, г. Подольск, улица Советская (участок - от ул. Комсомольская до ул. К. Маркса, уч. 1)	46-46ОП-МГ	0,46	III	УДМЗ

1	2	3	4	5	6
747	Московская область, Городской округ Подольск, г. Подольск, улица Советская (участок - от ул. Матросская до ул. Комсомольская, вдоль Центрального рынка)	46-46ОП-МГ	0,19	III	УДМЗ
748	Московская область, Городской округ Подольск, г. Подольск, улица Соколова (участок - от ул. Кирова до ул. 2-ая Полевая)	46-46ОП-МГ	0,47	II	УДМЗ
749	Московская область, Городской округ Подольск, г. Подольск, улица Соколова (участок - от ул. Кирова до ул. 2-ая Полевая)	46-46ОП-МГ	0,47	II	УДМЗ
750	Московская область, Городской округ Подольск, г. Подольск, улица Станционная (участок - от ул. Большая Серпуховская до ул. Лапшенкова)	46-46ОП-МГ	0,511	III	УДМЗ
751	Московская область, Городской округ Подольск, г. Подольск, улица Станционная (участок - от ул. Лапшенкова до пересеч. улиц Станционная (рег. уч.) и ул. Кутузовская)	46-46ОП-МГ	0,589	III	УДМЗ
752	Московская область, Городской округ Подольск, г. Подольск, улица Строительная	46-46ОП-МГ	0,403	V	УДМЗ
753	Московская область, Городской округ Подольск, г. Подольск, улица Суворова	46-46ОП-МГ	0,381	V	УДМЗ
754	Московская область, Городской округ Подольск, г. Подольск, улица Сыровская	46-46ОП-МГ	0,316	V	УДМЗ
755	Московская область, Городской округ Подольск, г. Подольск, улица Талалихина (участок - от ул. Ватутина до ул. Лапшенкова)	46-46ОП-МГ	0,347	V	УДМЗ
756	Московская область, Городской округ Подольск, г. Подольск, улица Талалихина (участок - от ул. Лапшенкова до ул. Загородная)	46-46ОП-МГ	0,198	V	УДМЗ
757	Московская область, Городской округ Подольск, г. Подольск, улица Тепличная	46-46ОП-МГ	1,173	V	УДМЗ
758	Московская область, Городской округ Подольск, г. Подольск, улица Товарная (участок - от ул. Дружбы до ул. Курская, д. 4)	46-46ОП-МГ	0,23	V	УДМЗ
759	Московская область, Городской округ Подольск, г. Подольск, улица Трубная (участок 1 - от Пр-кта Юн. Ленинцев, д. 12/1 до МСП)	46-46ОП-МГ	0,44	V	УДМЗ
760	Московская область, Городской округ Подольск, г. Подольск, улица Трубная (участок 2 - заезд от ул. Трубная, д. 15)	46-46ОП-МГ	0,08	V	УДМЗ
761	Московская область, Городской округ Подольск, г. Подольск, улица Трудовая	46П-0202	0,355	V	УДМЗ
762	Московская область, Городской округ Подольск, г. Подольск, улица Ульяновых (участок - от пересеч. улиц Курская и Барамзиной до ул. Мраморная, уч. 1)	46-46ОП-МГ	0,61	III	МУ
763	Московская область, Городской округ Подольск, г. Подольск, улица Ульяновых (участок - от пересеч. улиц Мраморная и Парадный проезд до ул. Ульяновых, д. 21)	46-46ОП-МГ	0,78	III	УДМЗ
764	Московская область, Городской округ Подольск, г. Подольск, улица Ульяновых (участок - от пересеч. улиц Мраморная и Рабочая до ГСК "Мраморная-2")	46-46ОП-МГ	0,22	V	УДМЗ
765	Московская область, Городской округ Подольск, г. Подольск, улица Февральская (участок - от МОУ СОШ №6 до ул. Курская)	46-46ОП-МГ	0,44	III	УДМЗ
766	Московская область, Городской округ Подольск, г. Подольск, улица Февральская (участок - от пр-кта Ленина до МОУ СОШ №6)	46-46ОП-МГ	0,55	IV	УДМЗ
767	Московская область, Городской округ Подольск, г. Подольск, улица Февральская (участок - от пр-кта Ленина до ул. М. Ивановская, уч. 1)	46-46ОП-МГ	0,59	III	УДМЗ
768	Московская область, Городской округ Подольск, г. Подольск, улица Фёдорова (участок - от ресторана "Якорь" до ул. Фёдорова, д. 57)	46-46ОП-МГ	0,52	IV	УДМЗ

1	2	3	4	5	6
769	Московская область, Городской округ Подольск, г. Подольск, улица Фёдорова (участок - от ресторана "Якорь" до ул. Фёдорова, д. 57)	46-46ОП-МГ	0,52	IV	УДМЗ
770	Московская область, Городской округ Подольск, г. Подольск, улица Фетищевская (участок - от ул. Фетищевская, уч. 1 до ул. Кирова, д. 80А)	-	0,073	V	УДМЗ
771	Московская область, Городской округ Подольск, г. Подольск, улица Фетищевская (участок - от ул. Юбилейная, уч. 1 до дублера ул. Кирова)	46-46ОП-МГ	0,54	IV	УДМЗ
772	Московская область, Городской округ Подольск, г. Подольск, улица Физкультурная (участок - от ул. Ватутина до ул. Лапшенкова)	46-46ОП-МГ	0,344	V	УДМЗ
773	Московская область, Городской округ Подольск, г. Подольск, улица Физкультурная (участок - от ул. Володи Дубинина до ул. Ватутина)	46-46ОП-МГ	0,227	IV	УДМЗ
774	Московская область, Городской округ Подольск, г. Подольск, улица Физкультурная (участок - от ул. Лапшенкова до ул. Шаталова, д. 16/57)	46-46ОП-МГ	0,465	V	УДМЗ
775	Московская область, Городской округ Подольск, г. Подольск, улица Филиппова	46П-0208	1,116	V	УДМЗ
776	Московская область, Городской округ Подольск, г. Подольск, улица Филиппова (раньше улица 2-я Филиппова)	46П-0085	0,497	V	УДМЗ
777	Московская область, Городской округ Подольск, г. Подольск, улица Фруктовая	46П-0209	0,334	V	УДМЗ
778	Московская область, Городской округ Подольск, г. Подольск, улица Фурманова	46-46ОП-МГ	0,23	V	МУ
779	Московская область, Городской округ Подольск, г. Подольск, улица Фурманова	46-46ОП-МГ	1,061	V	УДМЗ
780	Московская область, Городской округ Подольск, г. Подольск, улица Халатова	46П-0211	0,671	V	УДМЗ
781	Московская область, Городской округ Подольск, г. Подольск, улица Циолковского (участок 1 - от ул. Бородинская до Южного обхода)	46П-0212	0,94	III	УДМЗ
782	Московская область, Городской округ Подольск, г. Подольск, улица Циолковского уч.2	46-46ОП-МГ-46П-0212	0,202	V	УДМЗ
783	Московская область, Городской округ Подольск, г. Подольск, улица Чайковского (участок - от пересеч. улиц Литейная и Пионерская до ул. Лапшенкова)	46-46ОП-МГ	0,494	IV	УДМЗ
784	Московская область, Городской округ Подольск, г. Подольск, улица Чайковского (участок - от ул. Лапшенкова до пересеч. улиц Осенняя и Шаталова)	46-46ОП-МГ	0,469	IV	УДМЗ
785	Московская область, Городской округ Подольск, г. Подольск, улица Чайковского (участок - от ул. Чайковского, уч. 1 до ул. 40 лет Пионерии, д. 35)	-	0,054	V	УДМЗ
786	Московская область, Городской округ Подольск, г. Подольск, улица Чайковского (участок - разворотный круг по ул. Чайковского)	46-46ОП-МГ	0,059	IV	УДМЗ
787	Московская область, Городской округ Подольск, г. Подольск, улица Чапаева (участок 1 - от ул. Некрасова до ул. Колхозная)	46-46ОП-МГ	0,457	V	УДМЗ
788	Московская область, Городской округ Подольск, г. Подольск, улица Чапаева (участок 2 - от ул. Садовая, д. 7к3 до ворот городского кладбища)	46-46ОП-МГ	0,175	V	УДМЗ
789	Московская область, Городской округ Подольск, г. Подольск, улица Чехова (участок - от пересеч. улиц Ватутина и Свердлова до ул. Высотная)	46-46ОП-МГ	0,539	III	УДМЗ
790	Московская область, Городской округ Подольск, г. Подольск, улица Чехова (участок - от пересеч. улиц Ватутина и Свердлова до ул. Высотная)	46П-0216	0,539	III	МУ

1	2	3	4	5	6
791	Московская область, Городской округ Подольск, г. Подольск, улица Чехова (участок - от разворотного круга до ул. Загородная)	46-46ОП-МГ	0,039	IV	УДМЗ
792	Московская область, Городской округ Подольск, г. Подольск, улица Чехова (участок - от разворотного круга до ул. Загородная)	46П-0216	0,039	IV	УДМЗ
793	Московская область, Городской округ Подольск, г. Подольск, улица Чехова (участок - от ул. Чехова, уч. 1 до ул. Ватутина)	-	0,071	V	УДМЗ
794	Московская область, Городской округ Подольск, г. Подольск, улица Чехова (участок - разворотный круг по ул. Чехова / Высотная)	46-46ОП-МГ	0,062	III	УДМЗ
795	Московская область, Городской округ Подольск, г. Подольск, улица Чижова	46-46ОП-МГ	0,213	V	УДМЗ
796	Московская область, Городской округ Подольск, г. Подольск, улица Чистова (участок - от ул. Свердлова до ул. Большая Серпуховская)	46-46ОП-МГ	0,634	IV	УДМЗ
797	Московская область, Городской округ Подольск, г. Подольск, улица Шаталова (участок - от пересеч. улиц Осенняя и Чайковского до пересеч. улицы Лагерная и пр. Осенний)	46-46ОП-МГ	0,216	III	УДМЗ
798	Московская область, Городской округ Подольск, г. Подольск, улица Шаталова (участок - от пересеч. улиц Осенняя и Чайковского до пересеч. улицы Лагерная и пр. Осенний)	46П-0219	0,216	III	УДМЗ
799	Московская область, Городской округ Подольск, г. Подольск, улица Школьная (участок - от ул. Ватутина до ул. Лапшенкова)	46-46ОП-МГ	0,347	V	УДМЗ
800	Московская область, Городской округ Подольск, г. Подольск, улица Школьная (участок - от ул. Лапшенкова до ул. Шаталова, д. 2)	46-46ОП-МГ	0,438	V	УДМЗ
801	Московская область, Городской округ Подольск, г. Подольск, улица Щеглова (участок - от ул. Ватутина до ул. Лапшенкова)	46-46ОП-МГ	0,345	V	УДМЗ
802	Московская область, Городской округ Подольск, г. Подольск, улица Щеглова (участок - от ул. Лапшенкова до ул. Шаталова, д. 8)	46-46ОП-МГ	0,474	V	УДМЗ
803	Московская область, Городской округ Подольск, г. Подольск, улица Энтузиастов уч. 2	46П-0223	0,16	V	УДМЗ
804	Московская область, Городской округ Подольск, г. Подольск, улица Юбилейная (уч. 1)	46П-0224	0,65	III	МУ
805	Московская область, Городской округ Подольск, г. Подольск, улица Юбилейная (уч. 2)	46П-0224	0,929	III	УДМЗ
806	Московская область, Городской округ Подольск, г. Подольск, улица Юбилейная (участок - от дублёра ул. Кирова до ул. Ленинградская)	46П-0224	1,04	III	УДМЗ
807	Московская область, Городской округ Подольск, г. Подольск, улица Юбилейная (участок - от ул. Ленинградская до Красногвардейского б-ра)	46-46ОП-МГ	0,63	III	УДМЗ
808	Московская область, Городской округ Подольск, г. Подольск, Юбилейная площадь (участок - площадь по направлению к Пахринскому проезду)	46-46ОП-МГ	0,23	IV	УДМЗ
809	Московская область, Городской округ Подольск, г. Подольск,Разворотная пл. по ул. Железнодорожная	46П-0062	0,1	III	УДМЗ
810	Московская область, Городской округ Подольск, г.Подольск, мкр. Климовск, подъезд к СНТ «Лесной»	46П-1120	0,353	V	УДМЗ
811	Московская область, Городской округ Подольск, г.Подольск, мкр. Заречный (Климовск) от д. 6 квартала 11 до д. 11 квартала 13	46П-1263	0,256	V	УДМЗ

1	2	3	4	5	6
812	Московская область, Городской округ Подольск, г.Подольск, мкр. Климовск, от ул. Школьной до дома 1А по ул. Красная	46П-0353	0,126	V	УДМЗ
813	Московская область, Городской округ Подольск, г.Подольск, Проезд Кутузовский	46-46ОП-МГ	0,394	V	УДМЗ
814	Московская область, Городской округ Подольск, г.Подольск, Проезд Трудовой	46-46ОП-МГ	0,096	V	УДМЗ
815	Московская область, Городской округ Подольск, г.Подольск, ул. Быковская, дд.36, 38, 40, 42, 44, 46, 48, 50 (с ул. Быковская лт д. №36 до д. №42 по ул. Быковской)	46-46ОП-МГ	0,072	V	УДМЗ
816	Московская область, Городской округ Подольск, г.Подольск, улица Вокзальная	46-46ОП-МГ	0,4	IV	УДМЗ
817	Московская область, Городской округ Подольск, г.Подольск, улица Герцена	46-46ОП-МГ	0,42	V	УДМЗ
818	Московская область, Городской округ Подольск, г.Подольск, улица Караваева	46-46ОП-МГ	0,207	III	УДМЗ
819	Московская область, Городской округ Подольск, г.Подольск, улица Карла Маркса (участок - от пр-кта Ленина до ул. Красная)	46-46ОП-МГ	0,35	III	УДМЗ
820	Московская область, Городской округ Подольск, г.Подольск, улица Новая	46-46ОП-МГ	0,418	V	УДМЗ
821	Московская область, Городской округ Подольск, г.Подольск, улица Октябрьская	46-46ОП-МГ	0,12	V	УДМЗ
822	Московская область, Городской округ Подольск, г.Подольск, улица Осенняя	46-46ОП-МГ	0,334	V	УДМЗ
823	Московская область, Городской округ Подольск, г.Подольск, улица Парковая (участок - от ул. Парковая, уч. 1 до Володарского ВЗУ)	-	0,286	V	УДМЗ
824	Московская область, Городской округ Подольск, г.Подольск, улица Трудовая	46-46ОП-МГ	0,351	IV	УДМЗ
825	Московская область, Городской округ Подольск, граница между деревнями Услонь-Агафоново	46П-0934	0,281	V	УДМЗ
826	Московская область, Городской округ Подольск, д. Бережки, подъезд к ЖСТИЗ "Бережки"	46П-1122	0,346	V	УДМЗ
827	Московская область, Городской округ Подольск, д. Бережки, ул. Круглая	46П-1101	0,721	V	УДМЗ
828	Московская область, Городской округ Подольск, д. Бережки, ул. Садовая	46П-1103	0,252	V	УДМЗ
829	Московская область, Городской округ Подольск, д. Бережки, ул. Строителей, дома №№ 14-18	0	0,185	V	УДМЗ
830	Московская область, Городской округ Подольск, д. Бережки, ул. Центральная	46П-1102	0,863	V	УДМЗ
831	Московская область, Городской округ Подольск, д. Боборыкино от М-2 "Крым" - Павловское - Федюково до ДНП "Боборыкинское"	46П-1109	0,59	V	а/д
832	Московская область, Городской округ Подольск, д. Боборыкино от ул.Лесная д. 10 к ул. Зелёная д.10	1	0,066	V	УДМЗ
833	Московская область, Городской округ Подольск, д. Боборыкино ул.Лесная от д.2 до д. 22	1	0,16	V	УДМЗ
834	Московская область, Городской округ Подольск, д. Боборыкино ул.Лесная от ул. Зелёная	46П-0838	0,416	V	УДМЗ
835	Московская область, Городской округ Подольск, д. Боборыкино, проезд от деревни до д.25	46П-1110	0,106	V	УДМЗ
836	Московская область, Городской округ Подольск, д. Боборыкино, проезд от участка 209 до участка 211	46П-1023	0,109	V	УДМЗ
837	Московская область, Городской округ Подольск, д. Бобрыкино, проезд от участка 209 до участка 211	46П-1023	0,109	V	УДМЗ
838	Московская область, Городской округ Подольск, д. Борисовка, ул. Новая от д.3 к д. 12	1	0,1	V	УДМЗ
839	Московская область, Городской округ Подольск, д. Борисовка, ул. Центральная	46П-1105	0,32	V	УДМЗ

1	2	3	4	5	6
840	Московская область, Городской округ Подольск, д. Бородино съезд к старой деревне	46П-0564	0,5	V	УДМЗ
841	Московская область, Городской округ Подольск, д. Бородино съезд к ул. Новая	46П-0565	0,215	V	УДМЗ
842	Московская область, Городской округ Подольск, д. Бородино ул. Новая	46П-0596	0,55	V	УДМЗ
843	Московская область, Городской округ Подольск, д. Бородино ул. Осенняя	46П-0598	0,1	V	УДМЗ
844	Московская область, Городской округ Подольск, д. Бородино ул. Полярная	46П-0566	0,265	V	УДМЗ
845	Московская область, Городской округ Подольск, д. Бородино ул. Южная_участок к домам 7, 8	46П-0597	0,04	V	УДМЗ
846	Московская область, Городской округ Подольск, д. Бородино ул. Южная_участок к домам 9, 10	46П-0597	0,07	V	УДМЗ
847	Московская область, Городской округ Подольск, д. Бородино ул. Южная_участок от ул. Новая д. 10 к домам 4, 5	46П-0597	0,17	V	УДМЗ
848	Московская область, Городской округ Подольск, д. Бородино, ул. Московская	46П-1117	0,405	V	УДМЗ
849	Московская область, Городской округ Подольск, д. Бородино, ул. Полярная, проезд к кладбищу	46П-1114	0,283	V	а/д
850	Московская область, Городской округ Подольск, д. Булатово съезд с ул. Лесная до магазина (уч. 2)	46П--976	0,19	V	УДМЗ
851	Московская область, Городской округ Подольск, д. Булатово съезд с ул. Лесная до магазина (уч.1)	46П-0976	0,321	V	УДМЗ
852	Московская область, Городской округ Подольск, д. Булатово съезд с ул. Лесная до магазина (уч.3)	46П-0976	0,039	V	УДМЗ
853	Московская область, Городской округ Подольск, д. Булатово ул Правобережная.	46П-0977	0,8	V	УДМЗ
854	Московская область, Городской округ Подольск, д. Булатово ул. Лесная от д. 29 до КТП	46П-0975	0,1	V	УДМЗ
855	Московская область, Городской округ Подольск, д. Булатово, ул. Лесная, участок 2	46П-1130	0,138	V	УДМЗ
856	Московская область, Городской округ Подольск, д. Булатово, ул. Лесная, участок 3	46П-1131	0,103	V	УДМЗ
857	Московская область, Городской округ Подольск, д. Быковка, ул. Центральная к д. 52	46П-0839	0,05	V	а/д
858	Московская область, Городской округ Подольск, д. Бяконтово, ул. Хуторская	46П-0805	0,611	V	УДМЗ
859	Московская область, Городской округ Подольск, д. Ворыпаево от д. 43 к д. 41	1	0,13	V	УДМЗ
860	Московская область, Городской округ Подольск, д. Гривно от д.43 до д.24	46П-0603	0,525	V	УДМЗ
861	Московская область, Городской округ Подольск, д. Гривно, от д. 87 до д. 102	0	0,553	V	УДМЗ
862	Московская область, Городской округ Подольск, д. Дмитрово от д.30 до д.34	46П-0556	0,15	V	УДМЗ
863	Московская область, Городской округ Подольск, д. Докукино проезд к ул. Вишневая	46П-0978	0,2	V	УДМЗ
864	Московская область, Городской округ Подольск, д. Жарково от ВЗУ до КТП	46П-0980	0,236	V	УДМЗ
865	Московская область, Городской округ Подольск, д. Жарково, ул. Набережная, участок 2	46П-1132	0,238	V	УДМЗ
866	Московская область, Городской округ Подольск, д. Жданово, от д. 32 до д. 30б	1	0,069	V	УДМЗ
867	Московская область, Городской округ Подольск, д. Ивлево, до д. 2 и 1Б	1	0,128	V	УДМЗ
868	Московская область, Городской округ Подольск, д. Кутьино от д.48 до д. 37	46П-0981	0,414	V	УДМЗ

1	2	3	4	5	6
869	Московская область, Городской округ Подольск, д. Кутьино, проезд вдоль р. Моча по старой д. Кутьино	46П-1180	0,62	V	УДМЗ
870	Московская область, Городской округ Подольск, д. Кутьино, проезд от а/д «Дубровицы-Щапово» до ул. Мирная	46П-1125	0,204	V	УДМЗ
871	Московская область, Городской округ Подольск, д. Кутьино, проезд от ул. Солнечная в старую часть д. Кутьино.	46П-1127	0,237	V	УДМЗ
872	Московская область, Городской округ Подольск, д. Кутьино, ул. Видная	46П-1176	0,396	V	УДМЗ
873	Московская область, Городской округ Подольск, д. Кутьино, ул. Садовая	46П-1126	0,21	V	УДМЗ
874	Московская область, Городской округ Подольск, д. Лаговское от д.35а до д.39а	46П-0611	0,132	V	УДМЗ
875	Московская область, Городской округ Подольск, д. Лаговское, от д. 93 до д. 81А	46П-0609	0,35	V	УДМЗ
876	Московская область, Городской округ Подольск, д. Лемешово , подъезд к кладбищу	46П-0532	0,11	V	УДМЗ
877	Московская область, Городской округ Подольск, д. Лемешово до КТП-438 до д.73 (уч-к 1)	46П-0982	0,196	V	УДМЗ
878	Московская область, Городской округ Подольск, д. Лемешово до КТП-438 до д.73 (уч-к 2).	46П-0982	0,032	V	УДМЗ
879	Московская область, Городской округ Подольск, д. Лемешово до КТП-438 до д.73 (уч-к 3).	46П-0982	0,079	V	УДМЗ
880	Московская область, Городской округ Подольск, д. Лемешово Красногвардейский бульвар д.78	46П-0983	0,2	V	УДМЗ
881	Московская область, Городской округ Подольск, д. Лемешово от автодороги "Подольск-Докукино" до дома 83 (уч.1)	46П-0527	0,35	V	УДМЗ
882	Московская область, Городской округ Подольск, д. Лемешово от автодороги "Подольск-Докукино" до дома 83 (уч.2)	46П-0527	0,062	V	УДМЗ
883	Московская область, Городской округ Подольск, д. Лемешово от ул.Заречная д.1 до р. Пахра	46П-0490	0,27	V	УДМЗ
884	Московская область, Городской округ Подольск, д. Лемешово ул.Луговая д. 22.	46П-0984	0,223	V	УДМЗ
885	Московская область, Городской округ Подольск, д. Луковня (к ВЗУ)	46П-0985	0,04	V	УДМЗ
886	Московская область, Городской округ Подольск, д. М.Толбино от остановки до школы, включая проезд к СНТ "Весна"	46П-0586	0,453	V	УДМЗ
887	Московская область, Городской округ Подольск, д. Макарово от ул. Луговая к домам 27 а,б,в	1	0,11	V	УДМЗ
888	Московская область, Городской округ Подольск, д. Малое Брянцево, улица деревни от съезда с а/д М2-Крым-Павловское-Федюково до д. 76в	46П-0840	1,42	V	УДМЗ
889	Московская область, Городской округ Подольск, д. Наумово, от а/д «Подольск-Докукино» до СНТ «Кузнечики» - ул. Солнечная, участок 2	46П-1133	0,099	V	УДМЗ
890	Московская область, Городской округ Подольск, д. Новоселки	46П-0644	0,92	V	УДМЗ
891	Московская область, Городской округ Подольск, д. Плещеево к домам 8б, 8в, 10в	1	0,297	V	УДМЗ
892	Московская область, Городской округ Подольск, д. Потапово ул. Лесная	46П-0829	0,976	V	УДМЗ
893	Московская область, Городской округ Подольск, д. Потапово ул.Луговая	46П-0903	0,48	V	ОУ
894	Московская область, Городской округ Подольск, д. Потапово ул.Огородная	46П-0901	0,77	V	УДМЗ
895	Московская область, Городской округ Подольск, д. Пузиково (улица)	46П-0645	0,6	V	УДМЗ

1	2	3	4	5	6
896	Московская область, Городской округ Подольск, д. Пузиково съезды с улицы (7шт.)_от д. 13 до д. 9	46П-0646	0,12	V	УДМЗ
897	Московская область, Городской округ Подольск, д. Пузиково съезды с улицы (7шт.)_от д. 22 до д. 20	46П-0646	0,12	V	УДМЗ
898	Московская область, Городской округ Подольск, д. Пузиково съезды с улицы (7шт.)_от д. 26 до д. 23	46П-0646	0,12	V	УДМЗ
899	Московская область, Городской округ Подольск, д. Пузиково съезды с улицы (7шт.)_от д. 3 до д. 29	46П-0646	0,125	V	УДМЗ
900	Московская область, Городской округ Подольск, д. Пузиково съезды с улицы (7шт.)_от д. 37 до д. 41	46П-0646	0,135	V	УДМЗ
901	Московская область, Городской округ Подольск, д. Пузиково съезды с улицы (7шт.)_от д. 50 до д. 46	46П-0646	0,13	V	УДМЗ
902	Московская область, Городской округ Подольск, д. Пузиково съезды с улицы (7шт.)_от д. 57 до д. 52	46П-0646	0,125	V	УДМЗ
903	Московская область, Городской округ Подольск, д. Романцево от д.1 до д.14	46П-0648	0,45	V	УДМЗ
904	Московская область, Городской округ Подольск, д. Романцево ул. Парковая	46П-0724	0,345	V	УДМЗ
905	Московская область, Городской округ Подольск, д. Северово от д. 54 до п/л_участок от д. 76 до ул. Московская д. 1	46П-0693	0,19	V	УДМЗ
906	Московская область, Городской округ Подольск, д. Северово от д.54 до ул.Солнечная	46П-0694	0,55	V	УДМЗ
907	Московская область, Городской округ Подольск, д. Северово ул. Каштановая	46П-0657	0,16	V	УДМЗ
908	Московская область, Городской округ Подольск, д. Северово, ул. Зеленая_участок от д. 5 до д. 10	46П-0656	0,093	V	УДМЗ
909	Московская область, Городской округ Подольск, д. Северово, ул. Лесная, ул. Новая	46П-0659	0,59	V	УДМЗ
910	Московская область, Городской округ Подольск, д. Северово, ул. Лесная, ул. Новая_участок ул. Новая от д. 12 до д. 4	46П-0659	0,23	V	УДМЗ
911	Московская область, Городской округ Подольск, д. Северово, ул. Московская	46П-1118	0,43	V	УДМЗ
912	Московская область, Городской округ Подольск, д. Северово, ул. Подольская	46П-2727	0,2	V	УДМЗ
913	Московская область, Городской округ Подольск, д. Северово, ул. Рябиновая	46П-0660	0,125	V	УДМЗ
914	Московская область, Городской округ Подольск, д. Северово, ул. Садовая	46П-0660			УДМЗ
915	Московская область, Городской округ Подольск, д. Северово, ул. Садовая	46П-0661	0,15	V	УДМЗ
916	Московская область, Городской округ Подольск, д. Северово, ул. Севастопольская	46П-0662	0,31	V	УДМЗ
917	Московская область, Городской округ Подольск, д. Северово, ул. Энтузиастов	46П-0664	0,13	V	УДМЗ
918	Московская область, Городской округ Подольск, д. Северово, ул. Южная Окраина	46П-0654	0,59	V	УДМЗ
919	Московская область, Городской округ Подольск, д. Северово, ул. Южная Окраина_участок вдоль д. 13	46П-0654	0,058	V	УДМЗ
920	Московская область, Городской округ Подольск, д. Северово, ул. Южная Окраина_участок вдоль д. 73А	46П-0654	0,042	V	УДМЗ
921	Московская область, Городской округ Подольск, д. Северово, ул. Южная Окраина_участок к д. 3	46П-0654	0,045	V	УДМЗ
922	Московская область, Городской округ Подольск, д. Северово, ул. Ясная	46П-0665	0,376	V	УДМЗ
923	Московская область, Городской округ Подольск, д. Северово, ул. Ясная_участок от д. 17 до ул. Полянка	46П-0665	0,48	V	УДМЗ
924	Московская область, Городской округ Подольск, д. Северово, ул. Ясная_участок от д. 21 до д. 19А	46П-0665	0,056	V	УДМЗ

1	2	3	4	5	6
925	Московская область, Городской округ Подольск, д. Северово, ул. Ясная_участок от д. 24 до д. 23	46П-0665	0,038	V	УДМЗ
926	Московская область, Городской округ Подольск, д. Северово, ул. Ясная_участок от д. 7 до д. 5	46П-0665	0,07	V	УДМЗ
927	Московская область, Городской округ Подольск, д. Северово, ул. Ясная_участок от д. 8 до д. 11А	46П-0665	0,143	V	УДМЗ
928	Московская область, Городской округ Подольск, д. Сергеевка от д.118 до д.98	46П-0666	0,35	V	УДМЗ
929	Московская область, Городской округ Подольск, д. Сергеевка от д.4 до д.120	46П-0573	0,335	V	УДМЗ
930	Московская область, Городской округ Подольск, д. Сергеевка от д.65 до д.7	46П-0574	0,785	V	УДМЗ
931	Московская область, Городской округ Подольск, д. Сергеевка от д.65 до д.7_проезд между домами 37 и 39 к полю_участок 2	46П-0574	0,33	V	УДМЗ
932	Московская область, Городской округ Подольск, д. Сергеевка от д.91 до д.103	46П-0668	0,25	V	УДМЗ
933	Московская область, Городской округ Подольск, д. Сергеевка проезд от д.128 до д.20	46П-0575	0,142	V	УДМЗ
934	Московская область, Городской округ Подольск, д. Сергеевка проезд от д.39 до д.112а	46П-0669	0,17	V	УДМЗ
935	Московская область, Городской округ Подольск, д. Сергеевка ул. Новая	46П-0671	0,64	V	УДМЗ
936	Московская область, Городской округ Подольск, д. Сертякино окружная от дер.моста до остановки	46П-0672	0,45	V	УДМЗ
937	Московская область, Городской округ Подольск, д. Сертякино окружная от дер.моста до остановки_участок съезд к д. 53А	46П-0672	0,12	V	УДМЗ
938	Московская область, Городской округ Подольск, д. Сертякино от д.№23 до д.№45	46П-0674	0,67	V	УДМЗ
939	Московская область, Городской округ Подольск, д. Сертякино от д.№45 до д.№55	46П-0675	0,365	V	УДМЗ
940	Московская область, Городской округ Подольск, д. Сертякино от д.№94 до д.№1 (окружная)	46П-0676	0,2	V	УДМЗ
941	Московская область, Городской округ Подольск, д. Сертякино от остановки до д.71	46П-0677	0,335	V	УДМЗ
942	Московская область, Городской округ Подольск, д. Сертякино от остановки до д.71_участок от д. 71 к полю	46П-0677	0,095	V	УДМЗ
943	Московская область, Городской округ Подольск, д. Сертякино от остановки до д.№66	46П-0678	0,2	V	УДМЗ
944	Московская область, Городской округ Подольск, д. Сертякино от памятника до д.57	46П-0679	0,2	V	УДМЗ
945	Московская область, Городской округ Подольск, д. Сертякино от церкви до д. 102	46П-0680	0,825	V	УДМЗ
946	Московская область, Городской округ Подольск, д. Сертякино от церкви до д. 102_участок от церкви до д. 20 (по плотине)	46П-0680	0,06	V	УДМЗ
947	Московская область, Городской округ Подольск, д. Сертякино, от а/д ММК - Сертякино до кладбища	46П-1116	0,073	V	а/д
948	Московская область, Городской округ Подольск, д. Сертякино, подъезд к кладбищу	46П-1113	0,13	V	УДМЗ
949	Московская область, Городской округ Подольск, д. Сертякино, подъезд к СНТ "Василек", СНТ "ОАЗИС"	46П-1121	0,477	V	а/д
950	Московская область, Городской округ Подольск, д. Сертякино, подъезд к СНТ "Василек", СНТ "ОАЗИС"_ участок подъезд к СНТ "Оазис"	46П-1121	0,36	V	а/д
951	Московская область, Городской округ Подольск, д. Слащево от а/д "ММК-Сынково" до д. 31	46П-2727	0,295	V	УДМЗ
952	Московская область, Городской округ Подольск, д. Слащево от д.27 до д.1	46П-0681	0,82	V	УДМЗ

1	2	3	4	5	6
953	Московская область, Городской округ Подольск, д. Слащево от д.27 до д.1_участок от д. 1 до д. 38	46П-0681	0,18	V	УДМЗ
954	Московская область, Городской округ Подольск, д. Слащево от д.27 до д.1_участок от д. 38 до д. 41	46П-0681	0,08	V	УДМЗ
955	Московская область, Городской округ Подольск, д. Слащево от д.27 до д.1_участок от л. 15 до д. 10Б	46П-0681	0,3	V	УДМЗ
956	Московская область, Городской округ Подольск, д. Слащево от д.27 до д.1_участок ул. Южная	46П-0681	0,55	V	УДМЗ
957	Московская область, Городской округ Подольск, д. Слащево ул. 3-я Парковая	46П-2727	0,41	V	УДМЗ
958	Московская область, Городской округ Подольск, д. Слащево ул. Луговая	46П-0576	0,25	V	УДМЗ
959	Московская область, Городской округ Подольск, д. Слащево, ул. 1-я Парковая	46П-1115	0,33	V	УДМЗ
960	Московская область, Городской округ Подольск, д. Слащево, ул. Луговая, от д. 26 до д. 45	0	0,59	V	УДМЗ
961	Московская область, Городской округ Подольск, д. Спирово, ул. Весёлая, от д.№18 до д.№18 (кольцевая)	46П-0927	0,505	V	УДМЗ
962	Московская область, Городской округ Подольск, д. Спирово, ул. Восточная, от д. 28 до д. 36	1	0,142	V	УДМЗ
963	Московская область, Городской округ Подольск, д. Спирово, ул. Восточная, от д. 48 до д. 46	1	0,11	V	УДМЗ
964	Московская область, Городской округ Подольск, д. Стрелково от д. 33 до д. 53	1	0,174	V	УДМЗ
965	Московская область, Городской округ Подольск, д. Стрелково от ул. Новой застройки до д. 10а	1	0,067	V	УДМЗ
966	Московская область, Городской округ Подольск, д. Стрелково, улица деревни	46П-0928	1,144	V	УДМЗ
967	Московская область, Городской округ Подольск, д. Стрелково, улица Новой застройки	46П-0886	1,137	V	УДМЗ
968	Московская область, Городской округ Подольск, д. Федюково, ул. Васильковая	1	0,198	V	УДМЗ
969	Московская область, Городской округ Подольск, д. Федюково, от ул.Спортивная к ул. Центральная	1	0,19	V	УДМЗ
970	Московская область, Городской округ Подольск, д. Федюково, ул. Спортивная к ул. Васильковая	1	0,16	Иное	УДМЗ
971	Московская область, Городской округ Подольск, д. Федюково, ул. Школьная	46П-0895	0,43	V	УДМЗ
972	Московская область, Городской округ Подольск, д. Федюково, ул. Школьная до д.16а	1	0,116	Иное	УДМЗ
973	Московская область, Городской округ Подольск, д. Харитоново (въезд в деревню)	46П-0577	1,53	V	а/д
974	Московская область, Городской округ Подольск, д. Харитоново (по деревне)	46П-0682	0,28	V	УДМЗ
975	Московская область, Городской округ Подольск, д. Хряслово от а/д "Сынково-Хряслово" до д. 31А со съездами	46П-0683	0,192	V	УДМЗ
976	Московская область, Городской округ Подольск, д. Хряслово от а/д "Сынково-Хряслово" до д. 31А со съездами_участок к д. 29	46П-0683	0,154	V	УДМЗ
977	Московская область, Городской округ Подольск, д. Хряслово от а/д "Сынково-Хряслово" до д. 31А со съездами_участок от д. 19А до д. 50	46П-0683	0,13	V	УДМЗ
978	Московская область, Городской округ Подольск, д. Хряслово от а/д "Сынково-Хряслово" до д. 31А со съездами_участок от д. 31А до д. 32	46П-0683	0,09	V	УДМЗ
979	Московская область, Городской округ Подольск, д. Хряслово от д. 14 до д. 6_участок от д. 8 до д. 14А	46П-0685	0,29	V	УДМЗ
980	Московская область, Городской округ Подольск, д. Яковлево, от поворота_ул. Восточная, д.44 до д.59	1	0,44	V	УДМЗ

1	2	3	4	5	6
981	Московская область, Городской округ Подольск, д. Яковлево, от ул.Восточная, д.11 к ул. Северная, д.№88	46П-0964	0,19	V	УДМЗ
982	Московская область, Городской округ Подольск, д. Яковлево, ул. Центральная от д. 1 к д. 5	1	0,075	V	УДМЗ
983	Московская область, Городской округ Подольск, д. Яковлево, ул. Центральная от д.41 к д.41б	46П-0834	0,112	V	УДМЗ
984	Московская область, Городской округ Подольск, д. Яковлево, ул. Южный тупик, от д. 85 к д. 35	1	0,05	V	УДМЗ
985	Московская область, Городской округ Подольск, д.Агафоново, улица деревни, от д.1А до д.№19	46П-1021	0,65	V	УДМЗ
986	Московская область, Городской округ Подольск, д.Акишово - д.Докукино (уч.1)	46П-0986	0,368	V	УДМЗ
987	Московская область, Городской округ Подольск, д.Акишово - д.Докукино (уч-к 2)	46П-0986	0,239	V	УДМЗ
988	Московская область, Городской округ Подольск, д.Акишово - д.Докукино (уч-к 3)	46П-0986	0,03	V	УДМЗ
989	Московская область, Городской округ Подольск, д.Акишово - д.Докукино (уч-к 4)	46П-0986	0,253	V	УДМЗ
990	Московская область, Городской округ Подольск, д.Акишово - д.Докукино (уч-к 6)	46П-0986	0,116	V	УДМЗ
991	Московская область, Городской округ Подольск, д.Александровка, от автомобильной дороги "ММК-Александровка-Лопаткино" до СНТ "Ветеран"	0	0,74	V	УДМЗ
992	Московская область, Городской округ Подольск, д.Александровка, ул.Леснополянская от д.1 до д.15	46П-0580	0,21	V	УДМЗ
993	Московская область, Городской округ Подольск, д.Александровка, ул.Леснополянская от д.9 до д.13	46П-0580	0,18	V	УДМЗ
994	Московская область, Городской округ Подольск, д.Александровка, ул.Речная	0	0,138	V	УДМЗ
995	Московская область, Городской округ Подольск, д.Александровка, ул.Рождественская	0	0,122	V	УДМЗ
996	Московская область, Городской округ Подольск, д.Александровка, ул.Садовая	0	0,125	V	УДМЗ
997	Московская область, Городской округ Подольск, д.Бережки от д.2 до д.58	46П-0589	0,6	V	УДМЗ
998	Московская область, Городской округ Подольск, д.Бережки от д.3А до д.2	46П-0696	0,255	V	УДМЗ
999	Московская область, Городской округ Подольск, д.Бережки от д.58 до д.28 д. Коледино	46П-0688	0,46	V	УДМЗ
1000	Московская область, Городской округ Подольск, д.Бережки, проезд от ул.Центральная до д.22 д.Коледино	46П-0688	0,1	V	УДМЗ
1001	Московская область, Городской округ Подольск, д.Боборыкино ул.Новая	46П-0837	0,863	V	УДМЗ
1002	Московская область, Городской округ Подольск, д.Боборыкино ул.Новая	46П-0837	0,863	V	УДМЗ
1003	Московская область, Городской округ Подольск, д.Боборыкино, от д.№27 до д.№31	46П-0943	0,108	V	УДМЗ
1004	Московская область, Городской округ Подольск, д.Боборыкино, проезд от ул.Новая д.4 до д.10	46П-1108	0,1	V	УДМЗ
1005	Московская область, Городской округ Подольск, д.Боборыкино, ул.Берёзовая, от д. 1 к участку дороги до ДНП "Боборыкинское"	1	0,165	V	УДМЗ
1006	Московская область, Городской округ Подольск, д.Боборыкино, ул.Берёзовая, от д. 6а к участку дороги до ДНП "Боборыкинское"	46П-0907	0,152	V	УДМЗ
1007	Московская область, Городской округ Подольск, д.Боборыкино, ул.Зелёная, от д.№1 до д.№26 (кольцевая)	46П-0908	0,648	V	УДМЗ
1008	Московская область, Городской округ Подольск, д.Боборыкино, улица старой деревни, от д.№1 до д.№32	46П-0906	0,981	V	УДМЗ

1	2	3	4	5	6
1009	Московская область, Городской округ Подольск, д.Большое Брянцево, от съезда с автодороги М-2 "Крым"-Федюково-Павловское до д.1	46П-0902	0,45	V	а/д
1010	Московская область, Городской округ Подольск, д.Большое Брянцево, улица деревни, от д.№1 до д.№45 (кольцевая)	46П-0909	1,316	V	УДМЗ
1011	Московская область, Городской округ Подольск, д.Большое Брянцево, улица деревни, от д.№45 до д.№33А	46П-0910	0,305	V	УДМЗ
1012	Московская область, Городской округ Подольск, д.Большое Брянцево, улица деревни, от д.№6 до д.№27	46П-0911	0,479	V	а/д
1013	Московская область, Городской округ Подольск, д.Борисовка, ул.Весёлая	46П-0808	0,58	V	УДМЗ
1014	Московская область, Городской округ Подольск, д.Борисовка, ул.Лесная, от автодороги Щербинка - М-2 "Крым" до д.№30	46П-0915	0,785	V	УДМЗ
1015	Московская область, Городской округ Подольск, д.Борисовка, ул.Новая, от автодороги Щербинка-М-2 "Крым" до пересечения с ул.Садовая	46П-0809	0,7	V	УДМЗ
1016	Московская область, Городской округ Подольск, д.Борисовка, ул.Овражная	46П-0835	0,23	V	УДМЗ
1017	Московская область, Городской округ Подольск, д.Борисовка, ул.Полевая, от д.№1 до д.№8	46П-0913	0,521	V	а/д
1018	Московская область, Городской округ Подольск, д.Борисовка, ул.Пушкинская, от д.№1 до д.№7	46П-0914	0,46	V	УДМЗ
1019	Московская область, Городской округ Подольск, д.Борисовка, ул.Садовая	46П-0807	1,167	V	УДМЗ
1020	Московская область, Городской округ Подольск, д.Борисовка, ул.Хуторская, от д.№1 до д.№21 ул.Садовая	46П-0912	0,501	V	УДМЗ
1021	Московская область, Городской округ Подольск, д.Борисовка, Хуторской переулок	46П-1107	0,13	V	УДМЗ
1022	Московская область, Городской округ Подольск, д.Булатово - Сан."Родина".	46П-0987	0,7	V	а/д
1023	Московская область, Городской округ Подольск, д.Булатово съезд с ул. Лесная до д.39	46П-0989	0,087	V	УДМЗ
1024	Московская область, Городской округ Подольск, д.Булатово (окружная)	46П-0988	0,994	V	УДМЗ
1025	Московская область, Городской округ Подольск, д.Булатово съезд с ул Лесная до КТП	46П-0990	0,08	V	УДМЗ
1026	Московская область, Городской округ Подольск, д.Булатово ул.Лесная	46П-0991	0,792	V	УДМЗ
1027	Московская область, Городской округ Подольск, д.Булатово ул.Светлая	46П-0492	0,56	V	УДМЗ
1028	Московская область, Городской округ Подольск, д.Быковка, ул. Центральная	46П-0839	1,36	V	УДМЗ
1029	Московская область, Городской округ Подольск, д.Быковка, ул.Нагорная, от д.№1 до д.№6 ул.Центральная	46П-0917	1,36	V	УДМЗ
1030	Московская область, Городской округ Подольск, д.Быковка, ул.Полевая, от съезда с автодороги М-2 "Крым" до д.№20	46П-0918	0,887	V	УДМЗ
1031	Московская область, Городской округ Подольск, д.Быковка, ул.Шоссейная, от д.№1 до д.№6 ул.Центральная	46П-0916	0,292	V	УДМЗ
1032	Московская область, Городской округ Подольск, д.Бяконтово, Садовый тупик, от ул. Хуторская	46П-0944	0,076	V	УДМЗ
1033	Московская область, Городской округ Подольск, д.Бяконтово, ул.Каштановая	46П-0804	0,61	V	УДМЗ
1034	Московская область, Городской округ Подольск, д.Бяконтово, ул.Садовая	46П-0818	0,805	V	УДМЗ
1035	Московская область, Городской округ Подольск, д.Валищево от автомобильной дороги "ММК-Александровка-Лопаткино" до д.1	0	0,16	V	УДМЗ
1036	Московская область, Городской округ Подольск, д.Валищево, ул.Весенняя	0	0,653	V	УДМЗ

1	2	3	4	5	6
1037	Московская область, Городской округ Подольск, д.Валищево, ул.Весенняя от д.2 до д.6	0	0,13	V	УДМЗ
1038	Московская область, Городской округ Подольск, д.Ворыпаево к д.48	46П-0884	0,72	V	УДМЗ
1039	Московская область, Городской округ Подольск, д.Ворыпаево улицы деревни, от д.№15А до д.№49	46П-0887	0,66	V	УДМЗ
1040	Московская область, Городской округ Подольск, д.Ворыпаево, 3-я улица, от автодороги М-2 "Крым"-Федюково-Павловское до д.№32	46П-0919	0,63	V	УДМЗ
1041	Московская область, Городской округ Подольск, д.Ворыпаево, пожарный проезд , от д.№25 до д.№34	46П-0945	0,145	V	УДМЗ
1042	Московская область, Городской округ Подольск, д.Гривно от д.83 до д.75	46П-0600	0,235	V	УДМЗ
1043	Московская область, Городской округ Подольск, д.Докукино - ул.Новая (уч.2)	46П-0992	0,07	V	УДМЗ
1044	Московская область, Городской округ Подольск, д.Докукино - ул.Новая (уч.1)	46П-0992	0,82	V	УДМЗ
1045	Московская область, Городской округ Подольск, д.Докукино ул.Новая - старая деревня	46П-0993	0,152	V	УДМЗ
1046	Московская область, Городской округ Подольск, д.Докукино(старая деревня)	46П-0994	0,38	V	УДМЗ
1047	Московская область, Городской округ Подольск, д.Докукино, от автодороги "г.Подольск-д.Докукино" до СНТ "Кузнечики"	46П-0484	2,26	V	ОУ
1048	Московская область, Городской округ Подольск, д.Жарково - внутри старой деревни	46П-0995	0,525	V	УДМЗ
1049	Московская область, Городской округ Подольск, д.Жарково ул.Набережная	46П-0997	0,78	V	УДМЗ
1050	Московская область, Городской округ Подольск, д.Жарково ул.Рябиновая	46П-1095	0,312	V	УДМЗ
1051	Московская Область, Городской округ Подольск, д.Жданово от д.1 до д.24	46П-0878	0,75	V	УДМЗ
1052	Московская область, Городской округ Подольск, д.Ивлево, от автодороги М-2 "Крым" до д.№2	46П-0882	0,86	V	ОУ
1053	Московская область, Городской округ Подольск, д.Коледино, съезд к дому № 63	0	0,217	V	УДМЗ
1054	Московская область, Городской округ Подольск, д.Коледино, съезд к дому № 63, правый участок	0	0,11	V	УДМЗ
1055	Московская область, Городской округ Подольск, д.Кутьино тупик	46П-46П-0999	0,186	V	УДМЗ
1056	Московская область, Городской округ Подольск, д.Лемешово (ул.Светлая - старая деревня) в тупик.	46П-1001	0,228	V	УДМЗ
1057	Московская область, Городской округ Подольск, д.Лемешово -д.Докукино	46П-1002	0,29	V	УДМЗ
1058	Московская область, Городской округ Подольск, д.Лемешово ул. Заречная (уч.1)	46П-1000	0,65	V	УДМЗ
1059	Московская область, Городской округ Подольск, д.Лемешово ул. Заречная (уч.2)	46П-1000	0,07	V	УДМЗ
1060	Московская область, Городской округ Подольск, д.Лемешово ул. Луговая	46П-1003	0,306	V	УДМЗ
1061	Московская область, Городской округ Подольск, д.Луковня вокруг садовых участков	46П-0496	0,516	V	УДМЗ
1062	Московская область, Городской округ Подольск, д.Луковня до КТП-419.	46П-1004	0,1	V	УДМЗ
1063	Московская область, Городской округ Подольск, д.Луковня от КТП-419 до ул.Новая д.5 (уч.1)	46П-1005	0,372	V	УДМЗ
1064	Московская область, Городской округ Подольск, д.Луковня от КТП-419 до ул.Новая д.5 (уч.2)	46П-1005	0,037	V	УДМЗ
1065	Московская область, Городской округ Подольск, д.Луковня ул. Новая	46П-1007	0,423	V	УДМЗ

1	2	3	4	5	6
1066	Московская область, Городской округ Подольск, д.Луковня(старая деревня с подъездом) (уч-к 1)	46П-1008	0,657	V	УДМЗ
1067	Московская область, Городской округ Подольск, д.Луковня(старая деревня с подъездом) (уч-к 2)	46П-1008	0,101	V	УДМЗ
1068	Московская область, Городской округ Подольск, д.Макарово, ул.Луговая	46П-0862	1,238	V	УДМЗ
1069	Московская область, Городской округ Подольск, д.Макарово, ул.Луговая, от съезда с автодороги М-2 "Крым"-Федюково-Павловское до д.№2	46П-0920	0,562	V	а/д
1070	Московская область, Городской округ Подольск, д.Макарово, улица деревни от д .1 до д. 13	46П-0836	0,682	V	УДМЗ
1071	Московская область, Городской округ Подольск, д.Макарово, улица деревни, от д.№22 до д.№40	46П-0921	0,665	V	УДМЗ
1072	Московская область, Городской округ Подольск, д.Малое Брянцево (к кладбищу)	46П-0830	0,606	V	а/д
1073	Московская область, Городской округ Подольск, д.Малое Брянцево ул.Заречная	46П-0889	0,3	V	УДМЗ
1074	Московская область, Городской округ Подольск, д.Малое Брянцево улицы деревни от д. 36Г до домов 96, 84, 87	46П-0890	1,199	V	УДМЗ
1075	Московская область, Городской округ Подольск, д.Малое Брянцево, от д.№13 до детской площадки	46П-0947	0,085	V	УДМЗ
1076	Московская область, Городской округ Подольск, д.Малое Брянцево, от д.№19 до д.№20А	46П-0946	0,064	V	УДМЗ
1077	Московская область, Городской округ Подольск, д.Малое Брянцево, от д.№80А до д.№78	46П-0948	0,25	V	УДМЗ
1078	Московская область, Городской округ Подольск, д.Малое Брянцево, от улицы деревни до д.№84	46П-0949	0,088	V	УДМЗ
1079	Московская область, Городской округ Подольск, д.Матвеевское, от ММК до д.Матвеевское, д.7	46П-0687	0,98	V	а/д
1080	Московская область, Городской округ Подольск, д.Наумово от автодороги "Подольск-д.Докукино" до СНТ "Кузнечики" - ул.Крайняя, д.3,6 (уч.1)	46П-0538	0,335	V	УДМЗ
1081	Московская область, Городской округ Подольск, д.Наумово от автодороги "Подольск-д.Докукино" до СНТ "Кузнечики" - ул.Крайняя, д.3,6 (уч.2).	46П-0538	0,145	V	УДМЗ
1082	Московская область, Городской округ Подольск, д.Наумово от автодороги "Подольск-д.Докукино" до СНТ "Кузнечики" - ул.Крайняя, д.3,6 (уч.3).	46П-0538	0,195	V	УДМЗ
1083	Московская область, Городской округ Подольск, д.Наумово от автодороги "Подольск-д.Докукино" до СНТ "Кузнечики" - ул.Солнечная	46П-0537	0,7	V	УДМЗ
1084	Московская область, Городской округ Подольск, д.Никулино между д.68 и д.66	46П-0638	0,1	V	УДМЗ
1085	Московская область, Городской округ Подольск, д.Никулино от д.43 до СНТ "Ручейки"	46П-0633	0,95	V	УДМЗ
1086	Московская область, Городской округ Подольск, д.Никулино от д.54 до д.56	46П-0635	0,135	V	УДМЗ
1087	Московская область, Городской округ Подольск, д.Никулино от остановки до д.48	46П-0634	0,155	V	УДМЗ
1088	Московская область, Городской округ Подольск, д.Никулино, ул.Парковая от д.2 до д.10	46П-0641	0,26	V	УДМЗ
1089	Московская область, Городской округ Подольск, д.Никулино, ул.Парковая, проезд к д.4а, д.11	46П-0641	0,09	V	УДМЗ
1090	Московская область, Городской округ Подольск, д.Никулино-д.Лучинское	46П-0642	1,05	V	УДМЗ
1091	Московская область, Городской округ Подольск, д.Новогородово, проезд к СНТ "Новогородово"	1	0,705	V	УДМЗ
1092	Московская область, Городской округ Подольск, д.Новоколедино, въезд	46П-0643	0,01	V	УДМЗ
1093	Московская область, Городской округ Подольск, д.Ордынцы ул.Полевая	46П-0877	0,185	V	УДМЗ

1	2	3	4	5	6
1094	Московская область, Городской округ Подольск, д.Ордынцы улица старой деревни	46П-0891	0,722	V	УДМЗ
1095	Московская область, Городской округ Подольск, д.Ордынцы, от автодороги "Подольск-Быково" к ул. Садовая	1	0,64	V	УДМЗ
1096	Московская область, Городской округ Подольск, д.Ордынцы, от детской игровой площадки к ул. Героев	1	0,195	V	УДМЗ
1097	Московская область, Городской округ Подольск, д.Ордынцы, ул.Героев, от д.№29 ул.Садовая до д.№67	46П-0922	0,21	V	УДМЗ
1098	Московская область, Городской округ Подольск, д.Ордынцы, ул.Межевая	46П-0923	0,23	V	УДМЗ
1099	Московская область, Городской округ Подольск, д.Ордынцы, ул.Ореховая	46П-0924	0,39	V	УДМЗ
1100	Московская область, Городской округ Подольск, д.Ордынцы, ул.Садовая	46П-0841	1,63	V	УДМЗ
1101	Московская область, Городской округ Подольск, д.Плещеево, от д.№40 до д.№44	46П-0951	0,277	V	УДМЗ
1102	Московская область, Городской округ Подольск, д.Плещеево, улица деревни, от въезда до д.№22	46П-0810	0,38	V	УДМЗ
1103	Московская область, Городской округ Подольск, д.Плещеево, улица деревни, от д.25 до д.40	46П-0885	0,308	V	УДМЗ
1104	Московская область, Городской округ Подольск, д.Потапово ул.Садовая	46П-0879	0,41	V	УДМЗ
1105	Московская область, Городской округ Подольск, д.Потапово, от ул.Центральная, д.15 за д.№17А	46П-0955	0,085	V	УДМЗ
1106	Московская область, Городской округ Подольск, д.Потапово, ул.Земляничная	46П-0828	0,72	V	УДМЗ
1107	Московская область, Городской округ Подольск, д.Потапово, ул.Широкая	46П-0827	0,4	V	УДМЗ
1108	Московская область, Городской округ Подольск, д.Романцево от а/д "Старосимферопольское шоссе-Романцево" до д. 29_участок от д. 24 до д. 28	46П-0649	0,125	V	УДМЗ
1109	Московская область, Городской округ Подольск, д.Романцево от а/д "Старосимферопольское шоссе-Романцево" до д. 29_участок от д. 29А до д. 33	46П-0649	0,3	V	УДМЗ
1110	Московская область, Городской округ Подольск, д.Романцево от а/д "Старосимферопольское шоссе-Романцево" до д. 29_участок через мост к д. 16	46П-0649	0,24	V	УДМЗ
1111	Московская область, Городской округ Подольск, д.Романцево ул.Новостройка от д.1 до д.17_участок съезд с ул. Новостройка к домам 16А - 27А	46П-0650	0,436	V	УДМЗ
1112	Московская область, Городской округ Подольск, д.Романцево ул.Новостройка от д.1 до д.17_участок съезд с ул. Новостройка от д. 3 до д. 9А	46П-0650	0,295	V	УДМЗ
1113	Московская область, Городской округ Подольск, д.Сергеевка от д.64 до д.96	46П-0667	0,46	V	УДМЗ
1114	Московская область, Городской округ Подольск, д.Слащёво, ул.Парковая	46П-0735	0,25	V	УДМЗ
1115	Московская область, Городской округ Подольск, д.Слащёво, ул.Парковая_участок ул. Парковая от д. 15 до д. 12	46П-0735	0,1	V	УДМЗ
1116	Московская область, Городской округ Подольск, д.Спирово ул.Богородская	46П-0880	0,62	V	УДМЗ
1117	Московская область, Городской округ Подольск, д.Спирово, от границы Ленинского района до д.№1 ул.Богородская	46П-0833	0,55	V	а/д
1118	Московская область, Городской округ Подольск, д.Спирово, ул.Восточная, от д.№2 ул.Богородская до д.№18	46П-0926	0,38	V	УДМЗ
1119	Московская область, Городской округ Подольск, д.Услонь, ул.Колхозная, от д.№1 до д.№8	46П-0930	0,47	V	УДМЗ

1	2	3	4	5	6
1120	Московская область, Городской округ Подольск, д.Услонь, ул.Сиреневая, от въезда в деревню со стороны д. Бяконтово до ул.Колхозная	46П-0933	0,308	V	УДМЗ
1121	Московская область, Городской округ Подольск, д.Услонь, ул.Солнечная, от д.№4 ул.Колхозная	46П-0932	0,38	V	УДМЗ
1122	Московская область, Городской округ Подольск, д.Услонь, ул.Фабричная, от д.№2 ул.Победы до д.№16	46П-0931	0,4	V	УДМЗ
1123	Московская область, Городской округ Подольск, д.Федюково ул.Фестивальная (СНТ "Фестивальное", съезд №1)	46П-0892	1,095	V	УДМЗ
1124	Московская область, Городской округ Подольск, д.Федюково от маг. "Эверест" до моста ч/р р.Гвоздянка	46П-0825	0,465	V	ОУ
1125	Московская область, Городской округ Подольск, д.Федюково проезд от ул. Строителей вдоль школы к ул. Спортивная	46П-0970	0,32	V	УДМЗ
1126	Московская область, Городской округ Подольск, д.Федюково проезд от ул. Строителей к СНТ "Федюково"	46П-0970	0,258	V	УДМЗ
1127	Московская область, Городской округ Подольск, д.Федюково ул. Полевая (включая подъезд к СНТ "Березка-10" (2)	46П-0893	0,46	V	УДМЗ
1128	Московская область, Городской округ Подольск, д.Федюково ул.Октябрьская (2)	46П-0846	0,115	V	УДМЗ
1129	Московская область, Городской округ Подольск, д.Федюково ул.Центральная-2	46П-0896	0,485	V	УДМЗ
1130	Московская область, Городской округ Подольск, д.Федюково, за д.№13 ул.Центральная к ул.Спортивная, д.№2	46П-0960	0,195	V	УДМЗ
1131	Московская область, Городской округ Подольск, д.Федюково, от д.№13 ул.Центральная к ул.Новая, д.№11-13	46П-0961	0,246	V	УДМЗ
1132	Московская область, Городской округ Подольск, д.Федюково, от ул. Полевая к МДОУ "Ромашка"	1	0,24	V	УДМЗ
1133	Московская область, Городской округ Подольск, д.Федюково, от ул.Фестивальная , д.21-23 к ул.Новая, д.№20	46П-0963	0,136	V	УДМЗ
1134	Московская область, Городской округ Подольск, д.Федюково, от ул.Фестивальная, между домами 25-27 к ул.Центральная д.30-32	46П-0958	0,194	V	УДМЗ
1135	Московская область, Городской округ Подольск, д.Федюково, от ул.Центральная д.29-31 к ул.Юбилейная, д.№2	46П-0959	0,125	V	УДМЗ
1136	Московская область, Городской округ Подольск, д.Федюково, от ул.Центральная д.29-31 к ул.Юбилейная, д.№2	46П-0959	0,125	V	УДМЗ
1137	Московская область, Городской округ Подольск, д.Федюково, Спортивный проезд, от д.№5 до ул.Юбилейная-3	46П-0962	0,277	V	УДМЗ
1138	Московская область, Городской округ Подольск, д.Федюково, ул.Зелёная	46П-0845	1,203	V	УДМЗ
1139	Московская область, Городской округ Подольск, д.Федюково, ул.Новая, у муниципальных домов 3,4 и частный сектор (1)	46П-0823	0,264	V	УДМЗ
1140	Московская область, Городской округ Подольск, д.Федюково, ул.Новая, у муниципальных домов 3,4 и частный сектор (2)	46П-0823	0,278	V	УДМЗ
1141	Московская область, Городской округ Подольск, д.Федюково, ул.Новая, у муниципальных домов 3,4 и частный сектор (3)	46П-0823	0,275	V	УДМЗ
1142	Московская область, Городской округ Подольск, д.Федюково, ул.Октябрьская (1)	46П-0846	0,164	V	УДМЗ

1	2	3	4	5	6
1143	Московская область, Городской округ Подольск, д.Федюково, ул.Спортивная	46П-0850	0,6	V	УДМЗ
1144	Московская область, Городской округ Подольск, д.Федюково, ул.Спортивная-2, от д.№5 до тупика	46П-0935	0,33	V	УДМЗ
1145	Московская область, Городской округ Подольск, д.Федюково, ул.Спортивная-3, от д.№1 до д.№10	46П-0936	0,287	V	УДМЗ
1146	Московская область, Городской округ Подольск, д.Федюково, ул.Хуторская	46П-0847	0,62	V	УДМЗ
1147	Московская область, Городской округ Подольск, д.Федюково, ул.Центральная-1	46П-0843	0,678	V	УДМЗ
1148	Московская область, Городской округ Подольск, д.Федюково, ул.Шоссейная	46П-0863	0,36	V	УДМЗ
1149	Московская область, Городской округ Подольск, д.Федюково, ул.Юбилейная-2	46П-0849	0,467	V	УДМЗ
1150	Московская область, Городской округ Подольск, д.Федюково, ул.Юбилейная-3	46П-0848	0,347	V	УДМЗ
1151	Московская область, Городской округ Подольск, д.Холопово, от площадки у кладбища до ворот СНТ "Заречье-2"	46П-0812	0,48	V	УДМЗ
1152	Московская область, Городской округ Подольск, д.Хряслово от а/д "Сынково-Хряслово" до д. 17	46П-0684	0,383	V	УДМЗ
1153	Московская область, Городской округ Подольск, д.Хряслово от д. 1 до д. 4	46П-0686	0,1	V	УДМЗ
1154	Московская область, Городской округ Подольск, д.Хряслово от д.14 до д.6	46П-0685	0,29	V	УДМЗ
1155	Московская область, Городской округ Подольск, д.Яковлево ,от ул.Восточная, д.2 к Яковлевскому кладбищу	46П-0965	0,072	V	УДМЗ
1156	Московская область, Городской округ Подольск, д.Яковлево Восточный проезд	46П-0816	0,15	V	УДМЗ
1157	Московская область, Городской округ Подольск, д.Яковлево ул.Восточная	46П-0814	0,75	V	УДМЗ
1158	Московская область, Городской округ Подольск, д.Яковлево ул.Северная	46П-0815	0,278	V	УДМЗ
1159	Московская область, Городской округ Подольск, д.Яковлево ул.Южная	46П-0819	0,94	V	а/д
1160	Московская область, Городской округ Подольск, д.Яковлево ул.Южная	46П-0819	0,36		УДМЗ
1161	Московская область, Городской округ Подольск, д.Яковлево, Южный туп., от д.40А до д.№83	46П-0966	0,086	V	УДМЗ
1162	Московская область, Городской округ Подольск, Домодедовское шоссе уч.2	01	0,25	IV	УДМЗ
1163	Московская область, Городской округ Подольск, дорога д.Валищево от церкви до д.28 (через плотину)	46П-0555	0,256	V	УДМЗ
1164	Московская область, Городской округ Подольск, Дороги п.Поливаново, улицы:Алексеевская , Благовещенская, Никольская, Богородская, Давыдова (уч-к 2)	46П-0524	0,249	V	УДМЗ
1165	Московская область, Городской округ Подольск, Дороги п.Поливаново, улицы:Алексеевская , Благовещенская, Никольская, Богородская, Давыдова (уч-ок 1)	46П-0524	0,242	V	УДМЗ
1166	Московская область, Городской округ Подольск, Дороги п.Поливаново, улицы:Алексеевская , Благовещенская, Никольская, Богородская, Давыдова (уч-ок 3)	46П-0524	0,234	V	УДМЗ
1167	Московская область, Городской округ Подольск, Дороги п.Поливаново, улицы:Алексеевская , Благовещенская, Никольская, Богородская, Давыдова (уч-ок 4)	46П-0524	0,272	V	УДМЗ
1168	Московская область, Городской округ Подольск, Дороги п.Поливаново, улицы:Алексеевская , Благовещенская, Никольская, Богородская, Давыдова (уч-ок 5)	46П-0524	0,271	V	УДМЗ
1169	Московская область, Городской округ Подольск, Дороги п.Поливаново, улицы:Алексеевская , Благовещенская, Никольская, Богородская, Давыдова (уч-ок 6)	46П-0524	0,282	V	УДМЗ

1	2	3	4	5	6
1170	Московская область, Городской округ Подольск, Дороги п.Поливаново, улицы:Алексеевская , Благовещенская, Никольская, Богородская, Давыдова, (уч-ок 7)	46П-0524	0,05	V	УДМЗ
1171	Московская область, Городской округ Подольск, Дороги п.Поливаново, уч. 1 (уч.1)	46П-0525	1,1	V	УДМЗ
1172	Московская область, Городской округ Подольск, Дороги п.Молодёжный	46П-0803	1,03	V	УДМЗ
1173	Московская область, Городской округ Подольск, Дороги п.Поливаново, уч. 1 (уч.2)	46П-0525	0,24	V	УДМЗ
1174	Московская область, Городской округ Подольск, Дороги п.Поливаново, уч. 1 (уч.3)	46П-0525	0,093	V	УДМЗ
1175	Московская область, Городской округ Подольск, М. Толбино от д.23 до д.9	46П-0689	0,35	V	УДМЗ
1176	Московская область, Городской округ Подольск, М. Толбино по ул. Луговая	46П-0690	0,35	V	УДМЗ
1177	Московская область, Городской округ Подольск, М.Толбино вдоль д.45	46П-0557	0,215	V	УДМЗ
1178	Московская область, Городской округ Подольск, между деревнями Боборыкино и Потапово	46П-0905	0,279	V	а/д
1179	Московская область, Городской округ Подольск, мкр. Заречный (Климовск) от д. №18 квартала 2 до д. 4 квартала 8	46П-1265	0,109	V	УДМЗ
1180	Московская область, Городской округ Подольск, мкр. Заречный (Климовск) от дома № 1 до дома № 6 квартала 5	46П-1260	0,221	V	УДМЗ
1181	Московская область, Городской округ Подольск, мкр. Климовск, ул. Набережная (уч 1)	46П-0324	0,072	V	УДМЗ
1182	Московская область, Городской округ Подольск, мкр. Климовск, ул. Пугачева	46П-0333	0,187	V	УДМЗ
1183	Московская область, Городской округ Подольск, мкр. Львовский, подъезд к бомбоубежищу	46П-1087	0,26	V	УДМЗ
1184	Московская область, Городской округ Подольск, мкр. Львовский, подъезд к ПЗЦМ 2	46П-0474	0,55	V	УДМЗ
1185	Московская область, Городской округ Подольск, мкр. Львовский, проезд от Старосимферопольского ш. до д. 47 ул. Школьная	0	0,235	V	УДМЗ
1186	Московская область, Городской округ Подольск, мкр. Львовский, проезд от ул. Железнордорожная до ГСК "Южный"	46П-1093	0,107	V	УДМЗ
1187	Московская область, Городской округ Подольск, мкр. Львовский, проезд от ул. Новая до ул. Центральная	0	0,092	V	УДМЗ
1188	Московская область, Городской округ Подольск, мкр. Львовский, проезд от ул. Трудовая до ул. Новая	00000	0,285	V	УДМЗ
1189	Московская область, Городской округ Подольск, мкр. Львовский, проезд от ул. Трудовая до ул. Центральная	00000	0,185	V	УДМЗ
1190	Московская область, Городской округ Подольск, мкр. Львовский, проезд ул.Московская-ул.Школьная №3	46П-0445	0,194	V	УДМЗ
1191	Московская область, Городской округ Подольск, мкр. Львовский, проезд ул.Московская-ул.Школьная №4	46П-0446	0,11	V	УДМЗ
1192	Московская область, Городской округ Подольск, мкр. Львовский, ул. Железнодорожная (уч. 2)	46П-0448	1,04	V	УДМЗ
1193	Московская область, Городской округ Подольск, мкр. Львовский, ул. Зеленая (уч. 1)	46П-1092	0,27	V	УДМЗ
1194	Московская область, Городской округ Подольск, мкр. Львовский, ул. Зеленая (уч. 2)	46П-1092	0,23	V	УДМЗ
1195	Московская область, Городской округ Подольск, мкр. Львовский, ул. Новая	46П-0454	0,9	V	УДМЗ
1196	Московская область, Городской округ Подольск, мкр. Львовский, ул. Садовая (уч-к 1)	46П-1089	1,126	V	УДМЗ
1197	Московская область, Городской округ Подольск, от а/д ММК - А 107 до СНТ "Матвеевское"	46П-1153	0,088	V	а/д

1	2	3	4	5	6
1198	Московская область, Городской округ Подольск, от а/д ММК - Матвеевское к СНТ "Ручеек"	46П-1149	0,55	V	а/д
1199	Московская область, Городской округ Подольск, от а/д ММК - подъезд к ТП-1 до СНТ "Березки"	46П-1150	0,255	V	а/д
1200	Московская область, Городской округ Подольск, от а/д ММК - подъезд к ТП-1 до СНТ "Механизатор -2"	46П-1152	4,59	V	а/д
1201	Московская область, Городской округ Подольск, от а/д Сергеевка - Лесопроект до СНТ "Лесопроект"	46П-1154	0,1	V	а/д
1202	Московская область, Городской округ Подольск, от автодороги М-2 "Крым"-Павловское-Федюково-Быковка до СНТ "Энергетик"	46П-1139	0,823	V	а/д
1203	Московская область, Городской округ Подольск, от автодороги М2-"Крым" - Павловское - Федюково - Быковка до СНТ "Полянка"	46П-1137	1,15	V	а/д
1204	Московская область, Городской округ Подольск, от автодороги ММК - 107 до СНТ "Аина 2"	46П-1144	0,59	V	а/д
1205	Московская область, Городской округ Подольск, от автодороги Подольск-Быково до СНТ "Луч", вблизи д.Ордынцы	46П-1136	0,508	V	а/д
1206	Московская область, Городской округ Подольск, от автодороги Сергеевка - Лесопроект до СНТ "Флора"	46П-1143	1,5	V	а/д
1207	Московская область, Городской округ Подольск, от Старосимферопольского шоссе - Бережки до СНТ "Монтажник"	46П-1148	0,048	V	а/д
1208	Московская область, Городской округ Подольск, от трассы М-2 "Крым"-Федюково-Павловское-Быковка до д.Бяконтово	46П-0883	0,74	V	а/д
1209	Московская область, Городской округ Подольск, от ул. Садовая д. №9 до ДК "Металлург"	46-46ОП-МГ-46П-1090	0,1	V	УДМЗ
1210	Московская область, Городской округ Подольск, от ФГУ ДРЦ "Лесные поляны" до п.Лесные поляны	46П-0695	0,2	V	УДМЗ
1211	Московская область, Городской округ Подольск, п. Александровка, от ул. Центральная к ул. Зелёная	46П-0939	0,073	V	УДМЗ
1212	Московская область, Городской округ Подольск, п. Александровка, ул. Колхозная	46П-0871	0,145	V	УДМЗ
1213	Московская область, Городской округ Подольск, п. Александровка, ул. Колхозная (между ул. Зелёной и ул. Подольской)	1	0,25	V	УДМЗ
1214	Московская область, Городской округ Подольск, п. Быково ул. Центральная	46П-0971	0,518	V	УДМЗ
1215	Московская область, Городской округ Подольск, п. Быково ул.Полевая (включая подъезд к СНТ "Быково")	46П-0831	0,956	V	а/д
1216	Московская область, Городской округ Подольск, п. Быково, от а/д М2 - Крым до СНТ "Астра"	46П-1134	0,062	V	а/д
1217	Московская область, Городской округ Подольск, п. Быково, от ул. Академическая к МУК СДК "Быково"	1	0,063	V	УЖЗ
1218	Московская область, Городской округ Подольск, п. Быково, ул. Полевая к очистным сооружениям	1	0,35	V	а/д
1219	Московская область, Городской округ Подольск, п. Быково, ул. Спортивная от ГСК-2 ул. Центральная к жилым домам №№1,2,3,4,5	46П-1025	1,043	V	УДМЗ
1220	Московская область, Городской округ Подольск, п. Быково, ул. Школьная (1)	46П-0972	0,297	V	УДМЗ
1221	Московская область, Городской округ Подольск, п. Быково, ул. Школьная (2)	1	0,085	V	УДМЗ
1222	Московская область, Городской округ Подольск, п. Быково, ул. Школьная (3)	1	0,091	V	УДМЗ
1223	Московская область, Городской округ Подольск, п. Дубровицы от ул. Набережная до д.№14	46-46ОП-МГ-46П-0528	0,182	V	УДМЗ
1224	Московская область, Городской округ Подольск, п. Дубровицы, вдоль д. 36 и детского сада	МГ -46П-0519	0,15	V	УДМЗ

1	2	3	4	5	6
1225	Московская область, Городской округ Подольск, п. Дубровицы, к храму Знамения	46П-0497	0,11	V	УДМЗ
1226	Московская область, Городской округ Подольск, п. Дубровицы, Центральная аллея (уч. 1)	46П-0553	0,505	V	УДМЗ
1227	Московская область, Городской округ Подольск, п. Дубровицы, Центральная аллея (уч. 2)	46П-0553	0,143	V	УДМЗ
1228	Московская область, Городской округ Подольск, п. Дубровицы,вдоль гаражей	46П-0546	0,265	V	УДМЗ
1229	Московская область, Городской округ Подольск, п. Кузнечики - д. Акишово, участок 2	46П-1129	0,087	V	УДМЗ
1230	Московская область, Городской округ Подольск, п. МИС - участок 2 (д. Слащёво)	46П-0691	0,365	V	а/д
1231	Московская область, Городской округ Подольск, п. МИС - участок 2_участок д. Слащёво ул. 2-я Парковая и ул. Луговая от д. 8 до д. 11	46П-0691	0,575	V	УДМЗ
1232	Московская область, Городской округ Подольск, п. МИС - участок 2_участок д. Слащево ул. Луговая от д. 13А до д. 15	46П-0691	0,2	V	УДМЗ
1233	Московская область, Городской округ Подольск, п. МИС, объездная	46П-0692	1,35	V	а/д
1234	Московская область, Городской округ Подольск, п. Поливаново, д. 1А	46П-1172	0,037	V	УДМЗ
1235	Московская область, Городской округ Подольск, п. Поливаново, д. 48	46П-1170	0,096	V	УДМЗ
1236	Московская область, Городской округ Подольск, п. Поливаново, проезды (уч.10)	46П-1173	0,083	V	УДМЗ
1237	Московская область, Городской округ Подольск, п. Поливаново, проезды (уч.3)	46П-1173	0,202	V	УДМЗ
1238	Московская область, Городской округ Подольск, п. Поливаново, проезды (уч.3)	46П-1173	0,202	V	УДМЗ
1239	Московская область, Городской округ Подольск, п. Поливаново, проезды (уч.7)	46П-1173	0,092	V	УДМЗ
1240	Московская область, Городской округ Подольск, п. Поливаново, проезды (уч.9)	46П-1173	0,092	V	УДМЗ
1241	Московская область, Городской округ Подольск, п. Поливаново, ул. Лазурная	46П-1165	0,062	V	УДМЗ
1242	Московская область, Городской округ Подольск, п. Поливаново, ул. Лесная	46П-1162	0,416	V	УДМЗ
1243	Московская область, Городской округ Подольск, п. Поливаново, ул. Парковая (уч.1)	46П-0535	0,086	V	УДМЗ
1244	Московская область, Городской округ Подольск, п. Поливаново, ул. Солнечная	46П-1166	0,45	V	УДМЗ
1245	Московская область, Городской округ Подольск, п. Поливаново, ул. Степная	46П-1163	0,157	V	УДМЗ
1246	Московская область, Городской округ Подольск, п. Поливаново, ул. Цветочная	46П-1167	0,45	V	УДМЗ
1247	Московская область, Городской округ Подольск, п. радиоцентра "Романцево" вокруг д.1 и д.2 с тыльной стороны	46П-0788	0,3	V	УДМЗ
1248	Московская область, Городской округ Подольск, п. радиоцентра "Романцево" за котельной к мусорн. площадке	46П-0789	0,05	V	УДМЗ
1249	Московская область, Городской округ Подольск, п. радиоцентра "Романцево" от авт. остановки до СДК "Романцево"	46П-0721	0,23	V	УДМЗ
1250	Московская область, Городской округ Подольск, п. радиоцентра "Романцево" от авт. остановки мимо д.6 до проходной Радиоцентра, (включая проезд к СНТ "Радиоцентр №6 ГРП-1")	46П-0722	1,9	V	а/д
1251	Московская область, Городской округ Подольск, п. радиоцентра "Романцево", дома 3, 9	46П-0793	0,125	V	а/д

1	2	3	4	5	6
1252	Московская область, Городской округ Подольск, п. радиоцентра Романцево за котельной к мусорн. площадке_подъезд к СК "Лидер"	46П-0789	0,09	V	УДМЗ
1253	Московская область, Городской округ Подольск, п. радиоцентра Романцево ул. Береговая	46П-0702	0,39	V	УДМЗ
1254	Московская область, Городской округ Подольск, п. санатория Родина, д.6, д.7 (уч.1)	46П-0545	0,24	V	УДМЗ
1255	Московская область, Городской округ Подольск, п. санатория Родина, д.6, д.7, (уч-к 2)	46П-0545	0,044	V	УДМЗ
1256	Московская область, Городской округ Подольск, п. Сельхозтехника, от проезда ул. Покровская к д. 16 ул. Покровская	1	0,068	Иное	УДМЗ
1257	Московская область, Городской округ Подольск, п. Сельхозтехника, от ул. 1-я Садовая к ул. 2-я Садовая	46П-0956	0,097	V	УДМЗ
1258	Московская область, Городской округ Подольск, п. Сельхозтехника, от ул. 2-я Садовая к ул. Лесная	46П-0957	0,133	V	УДМЗ
1259	Московская область, Городской округ Подольск, п. Сельхозтехника, ул. Лесная	46П-0866	0,486	V	УДМЗ
1260	Московская область, Городской округ Подольск, п. Сельхозтехника, ул. Покровская, вдоль домов 15,16	46П-0864	0,14	V	УДМЗ
1261	Московская область, Городской округ Подольск, п. Сельхозтехника, ул. Покровская, вдоль домов 15,16	46П-0864	0,14	V	УДМЗ
1262	Московская область, Городской округ Подольск, п. Сертякино от ул. Национальная до ул. Дорожная	46П-0703	0,21	V	УДМЗ
1263	Московская область, Городской округ Подольск, п. Сертякино ул. Лесная	46П-0727	0,14	V	УДМЗ
1264	Московская область, Городской округ Подольск, п. Сертякино ул. Набережная	46П-0728	0,125	V	УДМЗ
1265	Московская область, Городской округ Подольск, п. Сертякино ул. Национальная	46П-0729	0,55	V	а/д
1266	Московская область, Городской округ Подольск, п. Сертякино ул. Центральная	46П-0730	0,33	V	УДМЗ
1267	Московская область, Городской округ Подольск, п. Сертякино ул. Центральная_участок от д. 2 до ул. Национальная д. 1	46П-0730	0,12	V	УДМЗ
1268	Московская область, Городской округ Подольск, п. Сертякино, ул. Дорожная участок от д. 1 до д. 4	46П-0726	0,084	V	УДМЗ
1269	Московская область, Городской округ Подольск, п. Сосновый бор к д. № 5	46П-0711	0,55	V	а/д
1270	Московская область, Городской округ Подольск, п. Сосновый бор к д. № 9	46П-0712	0,275	V	УДМЗ
1271	Московская область, Городской округ Подольск, п. Сосновый бор, вдоль СНТ "Лесхоз"	46П-0697	0,4	V	УДМЗ
1272	Московская область, Городской округ Подольск, п. Стрелковской фабрики, ул. Береговая	1	0,196	V	УДМЗ
1273	Московская область, Городской округ Подольск, п. Стрелковской фабрики, ул. Берёзовая	1	0,085	V	УДМЗ
1274	Московская область, Городской округ Подольск, п.Александровка ул. Трансформаторная	46П-0868	0,145	V	УДМЗ
1275	Московская область, Городской округ Подольск, п.Александровка между ул.Колхозной и ул.Лесной	46П-0899	0,15	V	УДМЗ
1276	Московская область, Городской округ Подольск, п.Александровка между ул.Колхозной и ул.Лесной	46П-0899	0,15	V	УДМЗ
1277	Московская область, Городской округ Подольск, п.Александровка ул. Александровская	46П-0869	0,178	V	УДМЗ
1278	Московская область, Городской округ Подольск, п.Александровка ул. Зеленая	46П-0870	0,501	V	а/д
1279	Московская область, Городской округ Подольск, п.Александровка ул. Колхозная	46П-0871	0,145	V	УДМЗ

1	2	3	4	5	6
1280	Московская область, Городской округ Подольск, п.Александровка ул. Лесная	46П-0872	1,00		а/д
1281	Московская область, Городской округ Подольск, п.Александровка ул. Лесная	46П-0872	1,288	V	УДМЗ
1282	Московская область, Городской округ Подольск, п.Александровка ул. Октябрьская	46П-0873	0,288	V	УДМЗ
1283	Московская область, Городской округ Подольск, п.Александровка ул. Подольская	46П-0867	0,27	V	УДМЗ
1284	Московская область, Городской округ Подольск, п.Александровка ул. Садовая	46П-0875	0,317	V	УДМЗ
1285	Московская область, Городской округ Подольск, п.Александровка ул. Центральная	46П-0876	1,807	V	УДМЗ
1286	Московская область, Городской округ Подольск, п.Александровка ул.Сосновая	46П-0806	0,17	V	УДМЗ
1287	Московская область, Городской округ Подольск, п.Александровка, от д.2А до д.12А и ул.Центральная	46П-0940	0,09	V	УДМЗ
1288	Московская область, Городской округ Подольск, п.Александровка, ул. Лесная от д.10 до д.14	1	0,171	V	УДМЗ
1289	Московская область, Городской округ Подольск, п.Александровка, ул.Запрудная	46П-0852	1,75	V	УДМЗ
1290	Московская область, Городской округ Подольск, п.Александровка, ул.Орджоникидзе	46П-0822	0,323	V	УДМЗ
1291	Московская область, Городской округ Подольск, п.Александровка, ул.Центральная, от котельной до д.№8	46П-0941	0,163	V	УДМЗ
1292	Московская область, Городской округ Подольск, п.Александровка,ул. Московская, от д.№27 до д.№25	46П-0942	0,168	V	УДМЗ
1293	Московская область, Городской округ Подольск, п.Быково ул.Академическая	46П-0968	1,115	V	УДМЗ
1294	Московская область, Городской округ Подольск, п.Быково ул.Лесная	46П-0824	0,26	V	УДМЗ
1295	Московская область, Городской округ Подольск, п.Быково ул.Полевая от автомобильной дороги "Подольск-Быково" до д.10	46П-0831	0,244	V	УДМЗ
1296	Московская область, Городской округ Подольск, п.Дубровицы - б/о "Мечта" -СНТ №4 ЗИО (Большая поляна)	нет	0,382	V	УДМЗ
1297	Московская область, Городской округ Подольск, п.Дубровицы от д.7 до объездной	46П-1010	0,22	V	УДМЗ
1298	Московская область, Городской округ Подольск, п.Дубровицы от парка Поколений до фермы	46П-1011	0,177	V	УДМЗ
1299	Московская область, Городской округ Подольск, п.Дубровицы перед домами 22-25	46-46ОП-МГ-46П-0541	0,143	V	УДМЗ
1300	Московская область, Городской округ Подольск, п.Дубровицы подъезд к аптеке (уч.1)	46П-0533	0,033	V	УДМЗ
1301	Московская область, Городской округ Подольск, п.Дубровицы подъезд к аптеке (уч.2)	46П-0533	0,026	V	УДМЗ
1302	Московская область, Городской округ Подольск, п.Дубровицы у д. 22-25	46-46ОП-МГ-46П-0541	0,143	V	УДМЗ
1303	Московская область, Городской округ Подольск, п.Дубровицы у д. 22-25, к Набережной улице	46-46ОП-МГ-46П-0541	0,143	V	УДМЗ
1304	Московская область, Городской округ Подольск, п.Дубровицы у д. 40	46П-1096	0,045	V	УДМЗ
1305	Московская область, Городской округ Подольск, п.Дубровицы у д. 72	46П-1014	0,127	V	УДМЗ
1306	Московская область, Городской округ Подольск, п.Дубровицы у дд.1-9,22-25, вдоль котельной, от центр.аллеи к Набережной улице	46-46ОП-МГ-46П-0541	0,143	V	УДМЗ
1307	Московская область, Городской округ Подольск, п.Дубровицы у дд.1-9,22-25, вдоль котельной, от центр.аллеи к Набережной улице Московская область, Городской округ Подольск, п.Дубровицы у дд.1-9,22-25, вдоль котельной, от центр.аллеи к Набережной улице	46-46ОП-МГ-46П-0541	0,143	V	УДМЗ

1	2	3	4	5	6
1308	Московская область, Городской округ Подольск, п.Дубровицы ул.Луговая (пр-д Садовый, пр-д Центральный, пр-д Березовый, ул. Луговая, подъезд к СНТ "Барский луг"), (уч-ок 2)	46П-0520	0,566	V	а/д
1309	Московская область, Городской округ Подольск, п.Дубровицы ул.Луговая (пр-д Садовый, пр-д Центральный, пр-д Березовый, ул. Луговая, подъезд к СНТ "Барский луг"), (уч-ок 3)	46П-0520	0,288	V	УДМЗ
1310	Московская область, Городской округ Подольск, п.Дубровицы ул.Луговая (пр-д Садовый, пр-д Центральный, пр-д Березовый, ул. Луговая, подъезд к СНТ "Барский луг"), (уч-ок 4)	46П-0520	0,026	V	УДМЗ
1311	Московская область, Городской округ Подольск, п.Дубровицы ул.Луговая (пр-д Садовый, пр-д Центральный, пр-д Березовый, ул. Луговая, подъезд к СНТ "Барский луг"), (уч-ок 5)	46П-0520	0,189	V	УДМЗ
1312	Московская область, Городской округ Подольск, п.Дубровицы, вдоль дд.32-10, 11, 21, 22, 12, 13, 53-59, 15, 16, 62, 61, 14	46П-0539	0,348	V	УДМЗ
1313	Московская область, Городской округ Подольск, п.Железнодорожный от д.26 до д.28	46П-0783	0,11	V	УДМЗ
1314	Московская область, Городской округ Подольск, п.Кузнечики - д.Акишово	46П-1016	1,57	V	ОУ
1315	Московская область, Городской округ Подольск, п.Кузнечики - д.Акишово.	46П-1016	1,5	V	УДМЗ
1316	Московская область, Городской округ Подольск, п.Кузнечики от Паркового пр-да до ул. Октябрьская, д.8а	46П-1018	0,53	V	УДМЗ
1317	Московская область, Городской округ Подольск, п.Кузнечики от ул. Октябр. мост до Варшавского шоссе	46П-1019	0,038	V	УДМЗ
1318	Московская область, Городской округ Подольск, п.Кузнечики, от Паркового пр-да до д.1, (уч-к 1)	46П-0544	0,16	V	УДМЗ
1319	Московская область, Городской округ Подольск, п.Кузнечики, от Паркового пр-да до д.1, (уч-к 1)	46П-0544	0,16	V	УДМЗ
1320	Московская область, Городской округ Подольск, п.Кузнечики, от Паркового пр-да до д.1, (уч-к 2)	46П-0544	0,05	V	УДМЗ
1321	Московская область, Городской округ Подольск, п.Лесные поляны от въезда в пос.мимо д.16 и д.18 до развилки	46П-0708	0,25	V	УДМЗ
1322	Московская область, Городской округ Подольск, п.Лесные поляны от д.16 до д.14	46П-0709	0,28	V	УДМЗ
1323	Московская область, Городской округ Подольск, п.Леспроект от д.1кв.1 до д.17	46П-0763	0,25	V	УДМЗ
1324	Московская область, Городской округ Подольск, п.Леспроект из леса д.18 до д.5	46П-0784	0,335	V	УДМЗ
1325	Московская область, Городской округ Подольск, п.Леспроект от д.5 до д.1 кв.2	46П-0786	0,24	V	УДМЗ
1326	Московская область, Городской округ Подольск, п.Леспроект ул.Лесная от колодца до трансформатора	46П-0759	0,1	V	УДМЗ
1327	Московская область, Городской округ Подольск, п.Леспроект, проезд от д.4 до д.2	1	0,085	V	УДМЗ
1328	Московская область, Городской округ Подольск, п.Леспроект, проезд от д.9 до д.3	1	0,1	V	УДМЗ
1329	Московская область, Городской округ Подольск, п.Леспроект, ул.Лесная, от автомобильной дороги "Подольск-Лесхоз" к д.3	1	0,15	V	УДМЗ
1330	Московская область, Городской округ Подольск, п.МИС вдоль 1-эт. домов	46П-0774	0,14	V	УДМЗ
1331	Московская область, Городской округ Подольск, п.МИС к д. № 5, 7, 8, 9, 11	46П-0760	0,31	V	УДМЗ
1332	Московская область, Городской округ Подольск, п.МИС от д.8 до объездной	46П-0559	0,19	V	УДМЗ

1	2	3	4	5	6
1333	Московская область, Городской округ Подольск, п.МИС от д.№5 до объездной	46П-0714	0,325	V	УДМЗ
1334	Московская область, Городской округ Подольск, п.МИС от маг. ООО "Леон" до школы	46П-0717	0,42	V	УДМЗ
1335	Московская область, Городской округ Подольск, п.МИС ул.Строителей от д.22 до д.27	46П-0718	0,17	V	УДМЗ
1336	Московская область, Городской округ Подольск, п.МИС, проезд к д.11	46П-0760	0,125	V	УДМЗ
1337	Московская область, Городской округ Подольск, п.МИС, ул.Ак. Горячкина от д.1 до д.105	46П-0734	0,585	V	УДМЗ
1338	Московская область, Городской округ Подольск, п.МИС, ул.Ак. Горячкина от д.104 до д.91	46П-0734	0,355	V	УДМЗ
1339	Московская область, Городской округ Подольск, п.МИС, ул.Ак. Горячкина от д.50 до д.28	46П-0734	0,625	V	УДМЗ
1340	Московская область, Городской округ Подольск, п.МИС, ул.Ак. Горячкина от д.73 до д.88	46П-0734	0,46	V	УДМЗ
1341	Московская область, Городской округ Подольск, п.МИС, ул.Новая от д.28 до д.15	46П-1145	0,325	V	УДМЗ
1342	Московская область, Городской округ Подольск, п.МИС, ул.Строителей	46П-0558	0,285	V	УДМЗ
1343	Московская область, Городской округ Подольск, п.МИС, ул.Строителей от д.6 до д.8	46П-0558	0,11	V	УДМЗ
1344	Московская область, Городской округ Подольск, п.Молодёжный к мусоросборочной площадке	46П-0720	0,22	V	УДМЗ
1345	Московская область, Городской округ Подольск, п.Молодёжный от д.18 до д.16	46П-0700	0,23	V	УДМЗ
1346	Московская область, Городской округ Подольск, п.Молодёжный от ЖКХ до выезда	46П-0701	0,31	V	УДМЗ
1347	Московская область, Городской округ Подольск, п.Молодёжный, съезд к д/с №19	46П-0701	0,055	V	УДМЗ
1348	Московская область, Городской округ Подольск, п.Поливаново от здания котельной до СНТ "Росинка", ул.Восточная, ул.Центральная (уч-ок 4)	46П-0534	0,339	V	УДМЗ
1349	Московская область, Городской округ Подольск, п.Поливаново от здания котельной до СНТ "Росинка", ул.Восточная, ул.Центральная (уч-ок 3)	46П-0534	0,28	V	УДМЗ
1350	Московская область, Городской округ Подольск, п.Поливаново от здания котельной до СНТ "Росинка", ул.Восточная, ул.Центральная (уч.1)	46П-0534	0,435	V	УДМЗ
1351	Московская область, Городской округ Подольск, п.Поливаново от здания котельной до СНТ "Росинка", ул.Восточная, ул.Центральная, (уч.2)	46П-0534	0,19	V	УДМЗ
1352	Московская область, Городской округ Подольск, п.Поливаново от поворота к Благовещенскому храму п. Поливаново до выезда на автомобильную дорогу "Щапово-Поливаново"	46П-0534	0,34	V	УДМЗ
1353	Московская область, Городской округ Подольск, п.Поливаново, от автодороги "Дубровицы-Щапово" до базы отдыха и СНТ, (уч-к 1)	46П-0482	0,47	V	а/д
1354	Московская область, Городской округ Подольск, п.Поливаново, от автодороги "Дубровицы-Щапово" до базы отдыха и СНТ, (уч-к 2)	46П-0482	0,43	V	а/д
1355	Московская область, Городской округ Подольск, п.Поливаново-Турбаза, от автодороги «Щапово-Поливаново» до Турбазы.	46П-0483	1,5	V	а/д
1356	Московская область, Городской округ Подольск, п.Сельхозтехника ул. Покровская от д. 2а до д. 15	46П-0864	0,127	V	УДМЗ
1357	Московская область, Городской округ Подольск, п.Сельхозтехника, ул. 1-я Садовая	46П-0865	0,615	V	УДМЗ
1358	Московская область, Городской округ Подольск, п.Сельхозтехника, ул. Покровская	46П-0864	0,47	V	УДМЗ

1	2	3	4	5	6
1359	Московская область, Городской округ Подольск, п.Сертякино вдоль пруда	46П-0725	0,3	V	УДМЗ
1360	Московская область, Городской округ Подольск, п.Сертякино- Климовск-ул.Набережная (въезд)	46П-0731	0,3	V	а/д
1361	Московская область, Городской округ Подольск, п.Стрелковская фабрика	46П-0898	0,461	V	УДМЗ
1362	Московская область, Городской округ Подольск, п.Стрелковская фабрика, ул.Новая (новостройка)	46П-0929	0,285	V	УДМЗ
1363	Московская область, Городской округ Подольск, п.Стрелковской фабрики	46П-0898	0,461	V	УДМЗ
1364	Московская область, Городской округ Подольск, п.Стрелковской фабрики, ул.Новая (новостройка)	46П-0929	0,285	V	УДМЗ
1365	Московская область, Городской округ Подольск, подъезд к СНТ "Гривно" (вблизи д. Гривно)	0	0,061	V	а/д
1366	Московская область, Городской округ Подольск, подъезд к СНТ "Факел"	46П-2727	0,42	V	а/д
1367	Московская область, Городской округ Подольск, подъезд к СНТ "Факел" и СНТ "Ветеран"	46П-2727	0,603	V	а/д
1368	Московская область, Городской округ Подольск, подъезд к ТСН СНТ "Радуга"	46П-1152	3,15	V	а/д
1369	Московская область, Городской округ Подольск, подъезд от автодорги "Дубровицы-б/о Мечта до СНТ "Озерки"	46П-1142	1,27	V	а/д
1370	Московская область, Городской округ Подольск, подъезд от автодорги "Дубровицы-б/о Мечта до СНТ 4 ЗИО (Малая поляна)	46П-1141	0,177	V	а/д
1371	Московская область, городской округ Подольск, пос. Дубровицы за домом 35а	нет	0,075	V	УДМЗ
1372	Московская область, Городской округ Подольск, проезд к котельной п. сан. Родина	46П-1020	0,12	V	УДМЗ
1373	Московская область, Городской округ Подольск, с Сынково проезд от ул.Полевая и Садовая к гаражам	46П-0742	0,2	V	УДМЗ
1374	Московская область, Городской округ Подольск, с. Покров ул.Заовражная	46П-0900	1,015	V	УДМЗ
1375	Московская область, Городской округ Подольск, с. Покров, ул. Щегловская от магазина "Ядро" к пруду	1	0,17	V	УДМЗ
1376	Московская область, Городской округ Подольск, с. Покров, ул. Щегловская, от д. 9 до д. 10а	1	0,075	V	УДМЗ
1377	Московская область, Городской округ Подольск, с. Сынково (до сад. тов. "Сынково")	46П-0738	1,17	V	УДМЗ
1378	Московская область, Городской округ Подольск, с. Сынково (до сад. тов. "Сынково")_участок ул. Городская дома 1-14	46П-0738	0,35	V	УДМЗ
1379	Московская область, Городской округ Подольск, с. Сынково (до сад. тов. "Сынково")_участок ул. Городская дома 32-42	46П-0738	0,335	V	УДМЗ
1380	Московская область, Городской округ Подольск, с. Сынково (до сад. тов. "Сынково")_участок ул. Городская дома 55-63	46П-0738	0,294	V	УДМЗ
1381	Московская область, Городской округ Подольск, с. Сынково (до сад. тов. "Сынково")_участок ул. Городская дома 76-71	46П-0738	0,251	V	УДМЗ
1382	Московская область, Городской округ Подольск, с. Сынково заезд с ул. Заречная на ул.Заречная-1 от д.8 до д.6	46П-0739	0,121	V	УДМЗ
1383	Московская область, Городской округ Подольск, с. Сынково от д.14 до гаражей	46П-0740	0,3	V	УДМЗ
1384	Московская область, Городской округ Подольск, с. Сынково от д.61 до д.70	46П-0757	0,225	V	УДМЗ
1385	Московская область, Городской округ Подольск, с. Сынково от маг. ООО "Ивита" до д. 61	46П-0741	0,338	V	УДМЗ
1386	Московская область, Городской округ Подольск, с. Сынково от церкви до д.14	46П-0560	0,1	V	УДМЗ

1	2	3	4	5	6
1387	Московская область, Городской округ Подольск, с. Сынково от церкви до кладбища	46П-0795	0,225	V	УДМЗ
1388	Московская область, Городской округ Подольск, с. Сынково съезд к СДК "Родник" до д/сада	46П-0801	0,095	V	УДМЗ
1389	Московская область, Городской округ Подольск, с. Сынково ул. Военная	46П-1106	1,5	V	УДМЗ
1390	Московская область, Городской округ Подольск, с. Сынково ул. Военная_участок вдоль д. 1 стр. 1	46П-1106	0,06	V	УДМЗ
1391	Московская область, Городской округ Подольск, с. Сынково ул. Заречная от д.42 до д.6	46П-0746	0,16	V	УДМЗ
1392	Московская область, Городской округ Подольск, с. Сынково ул. Заречная-1 от д.8 до д.6	46П-0747	0,2	V	УДМЗ
1393	Московская область, Городской округ Подольск, с. Сынково ул. Заречная-2 от д.19 до д.10	46П-0748	0,145	V	УДМЗ
1394	Московская область, Городской округ Подольск, с. Сынково ул. Заречная-3 от д. 44 в сторону д. Хряслово	46П-0797	0,45	V	УДМЗ
1395	Московская область, Городской округ Подольск, с. Сынково ул. Заречная-3 от д. 9 в сторону д.Хряслово	46П-0750	0,46	V	УДМЗ
1396	Московская область, Городской округ Подольск, с. Сынково ул. Заречная-3 от д.45 до д.12	46П-0754	0,28	V	УДМЗ
1397	Московская область, Городской округ Подольск, с. Сынково ул. Молодежная, до котельной	46П-0752	0,38	V	УДМЗ
1398	Московская область, Городской округ Подольск, с. Сынково, от а/д ММК - А 107 до СНТ "Родина"	46П-1156	0,82	V	а/д
1399	Московская область, Городской округ Подольск, с. Сынково, подъезд к СДК "Родник" около маг. ООО "Фирма ЛИК-М"	46П-0800	0,007	Иное	УДМЗ
1400	Московская область, Городской округ Подольск, с. Сынково, ул. Заречная от д.1а до д.10	46П-0744	0,4	V	УДМЗ
1401	Московская область, Городской округ Подольск, с. Сынково, ул. Заречная-2 от д. 2 до д.26	46П-0749	0,45	V	УДМЗ
1402	Московская область, Городской округ Подольск, с. Сынково, ул. Луговая	46П-2727	0,223	V	УДМЗ
1403	Московская область, Городской округ Подольск, с. Сынково, ул. Луговая_участок от д. 6 ул. Заречная до ул. Луговая	46П-2727	0,09	V	УДМЗ
1404	Московская область, Городской округ Подольск, с. Сынково, ул. Полевая	46П-0743	0,2	V	УДМЗ
1405	Московская область, Городской округ Подольск, с. Сынково, ул. Садовая (дома 1-7)	46П-0753	0,175	V	УДМЗ
1406	Московская область, Городской округ Подольск, с. Сынково, ул. Садовая_участок дома 16-23	46П-0753	0,19	V	УДМЗ
1407	Московская область, Городской округ Подольск, с.Покров ул.Молодежная	46П-0856	0,73	V	УДМЗ
1408	Московская область, Городской округ Подольск, с.Покров ул.Новая Слобода	46П-0897	0,42	V	УДМЗ
1409	Московская область, Городской округ Подольск, с.Покров ул.Садовая	46П-0857	0,434	V	УДМЗ
1410	Московская область, Городской округ Подольск, с.Покров ул.Стрелковская	46П-0858	0,974	V	УДМЗ
1411	Московская область, Городской округ Подольск, с.Покров ул.Южная	46П-0859	0,326	V	УДМЗ
1412	Московская область, Городской округ Подольск, с.Покров, к кладбищу, между домами 25-26 ул.Щегловская	46П-0925	0,35	V	УДМЗ
1413	Московская область, Городской округ Подольск, с.Покров, от ул.Домодедовская между домами 11-10 к ул.Стрелковская, д.67-68	46П-0954	0,12	V	УДМЗ
1414	Московская область, Городской округ Подольск, с.Покров, от ул.Щегловская между домами 54-55 к ул.Домодедовская, д.54А	46П-0952	0,095	V	УДМЗ

1	2	3	4	5	6
1415	Московская область, Городской округ Подольск, с.Покров, от ул.Щегловская между домами 58-59 к ул.Садовая, д.58А	46П-0953	0,05	V	УДМЗ
1416	Московская область, Городской округ Подольск, с.Покров, ул.Домодедовская	46П-0860	0,68	V	УДМЗ
1417	Московская область, Городской округ Подольск, с.Покров, ул.Заречная	46П-0854	0,659	V	УДМЗ
1418	Московская область, Городской округ Подольск, с.Покров, ул.Щегловская	46П-0817	1,235	V	УДМЗ
1419	Московская область, Городской округ Подольск, ТРОТУАР Вдоль ул. Красная (от ул. Орджоникидзе до ул. Пролетарская)	46-46ОП-МГ-46П-0464	0,161	V	УДМЗ
1420	Московская область, Городской округ Подольск, ТРОТУАР ул. Красная (четная сторона) от ул. Горького до ул. Садовая	46-46ОП-МГ-46П-0464	0,56	V	УДМЗ
1421	Московская область, Городской округ Подольск, Тупик №1 д.Агафоново, от д.№10 до д.№25	46П-0937	0,144	V	УДМЗ
1422	Московская область, Городской округ Подольск, Тупик №2 д.Агафоново, вдоль д.№10	46П-0938	0,155	V	УДМЗ
1423	Московская область, Городской округ Подольск,д. Северово от д.54 до п/л	46П-0693	0,8	V	ОУ
1424	Московская область, Городской округ Подольск,д.Боборыкино от ул. Новая по плотине к автодороге М-2 "Крым" - Федюково-Павловское	46П-1086	0,378	V	а/д
1425	Московская область, Городской округ Подольск,д.Потапово, улица деревни от моста через р. Гвоздянка к СНТ "Флора" от д. 1 до 8	46П-0832	1,24	V	УДМЗ
1426	Московская область, Городской округ Подольск,д.Сергеевка ул. Березовая	46П-0670	0,5	V	УДМЗ
1427	Московская область, Городской округ Подольск,д.Федюково ул. Фестивальная-2, СНТ "Фестивальное", 1-я Садовая	46П-0894	1,572	V	а/д
1428	Московская область, Городской округ Подольск,д.Федюково, ул.Полевая, подъезд к СНТ Берёзка-10" (1)	46П-0893	0,31	V	УДМЗ
1429	Московская область, Городской округ Подольск,от а/д Щербинка - М2 - Крым до СНТ "Березка"	1	1	V	УДМЗ
1430	Московская область, Городской округ Подольск,от автодороги М-2 "Крым"-Павловское-Федюково-Быковка до СНТ "Логос"	46П-1138	0,908	V	а/д
1431	Московская область, Городской округ Подольск,п.Быково ул.Каштановая	46П-0967	0,943	V	УДМЗ
1432	Московская область, Городской округ Подольск,п.Железнодор. от д.212 до котельной	46П-0776	0,285	V	УДМЗ
1433	Московская область, Городской округ Подольск,п.Железнодор.д.214а вдоль гаражей	46П-0783	0,32	V	УДМЗ
1434	Московская область, Городской округ Подольск,п.Сертякино ул.Дорожная	46П-0726	0,1	V	УДМЗ
1435	Московская область,Городской округ Подольск с.Покров, ул.Жемчужная	46П-0853	0,273	V	УДМЗ
1436	Московская область,Городской округ Подольск с.Покров, ул.Жемчужная	46П-0853	0,273	V	УДМЗ
1437	Московская область,Городской округ Подольск, г. Подольск, мкр. Климовск, ул. Огородная	46П-0327	0,984	V	УДМЗ
1438	Московская область,Городской округ Подольск, г. Подольск, мкр. Львовский, разворотная площадка по ул. Горького	46П-0481	0,1	III	УДМЗ
1439	Московская область,Городской округ Подольск, д.Потапово, ул.Красивая	46П-0826	0,46	V	УДМЗ
1440	Московская область,Городской округ Подольск, Стрелковский, д.Потапово, ул.Цветочная	46П-0842	0,87	V	УДМЗ
1441	Московская область., Городской округ Подольск, город Подольск, ул. Некрасова до ул. Фурманова	1	0,06	IV	УДМЗ

1	2	3	4	5	6
1442	подъезд к городскому кладбищу (0км. - 0.76км.) уч.3 (дубль) 46К-9637	46К-9637	0,76	IV	а/да/д
1443	подъезд к СНТ №4 ЗИО (Малая Поляна)	1	0,708	V	а/д
1444	участок дороги от автодороги "Дубровицы-б/о Мечта до СНТ "Озерки"	-	1,27	V	а/д
Общая протяженность автомобильных дорог местного значения, в том числе:			**571,874**		
Автомобильные дороги			**68,096**		
Улично-дорожная сеть, в том числе:			**503,778**		
магистральная			**29,37**		

Примечание: *В соответствии с:*

**Системой контроля и планирования работ в области дорожной инфраструктуры https://skpdi.mosreg.ru/.*

***СП 42.13330.2016. Свод правил. Градостроительство. Планировка и застройка городских и сельских поселений. Актуализированная редакция СНиП 2.07.01-89*: МУ -магистральная улица общегородского и районного значения городского населенного пункта, ОУ – основная улица сельского населенного пункта, УДМЗ - улицы и дороги местного значения, проезды.*

Перечень автомобильных дорог общего пользования местного значения городского округа, отсутствующие в системе контроля и планирования работ в области дорожной инфраструктуры (СКПДИ) приведен в таблице 3.5.2.1.3.

Таблица 3.5.2.1.3.

№ п.п.	Наименование объекта	Местоположение	РГН*	Протяженность по оси, км	Категория**
1	2	3	4	5	6
1	подъезд производственно-складской базе	г.о. Подольск	нет данных учета	0,31	а/д
2	подъезд к КП Новое Коледино	г.о. Подольск	нет данных учета	1,42	а/д
3	подъезд к КП "Быковка"	г.о. Подольск	нет данных учета	0,21	а/д
4	подъезд к СНТ "Полянка"	г.о. Подольск	нет данных учета	1,4	а/д
5	подъезд к СНТ Лучистое	г.о. Подольск	нет данных учета	0,42	а/д
6	подъезд к п. Радиоцентра "Романцево"	г.о. Подольск	нет данных учета	0,35	а/д
7	круговое движение	г.о. Подольск	нет данных учета	0,1	а/д
8	подъезд к д. Хлопово	г.о. Подольск	нет данных учета	0,06	а/д
9	подъезд к д. Малое Брянцево	г.о. Подольск	нет данных учета	0,61	а/д
10	подъезд к д. Быковка	г.о. Подольск	нет данных учета	0,5	а/д
11	д. Жданово- с. Покров	г.о. Подольск	нет данных учета	0,82	а/д
12	подъезд к о/л "Ромашка"	г.о. Подольск	нет данных учета	0,33	а/д
13	подъезд к д. Харитоново	г.о. Подольск	нет данных учета	0,01	а/д
14	подъезд к д. Новосёлки	г.о. Подольск	нет данных учета	0,39	а/д
15	подъезд к СНТ "Надежда"	г.о. Подольск	нет данных учета	0,06	а/д
16	подъезд к СНТ "Романцево"	г.о. Подольск	нет данных учета	0,86	а/д
17	от автодороги ММК - 107 до СНТ "Аина 2"	г.о. Подольск	нет данных учета	0,47	а/д
18	проезд к д. 43 А, 49 по ул. Школьная	г.о. Подольск	нет данных учета	0,12	а/д
19	подъезд к СНТ Полянка	г.о. Подольск	нет данных учета	0,97	а/д
20	подъезд к СНТ "Ручейки"	г.о. Подольск	нет данных учета	0,32	а/д
21	подъезд к КП "Никулино"	г.о. Подольск	нет данных учета	1,33	а/д
22	подъезд к оздоровительному центру д. Борьево	г.о. Подольск	нет данных учета	0,62	а/д
23	подъезд к д. Мотовилово	г.о. Подольск	нет данных учета	0,03	а/д
24	подъезд к гостинничному комплексу	г.о. Подольск	нет данных учета	0,14	а/д
25	туп. Сергеевский	г.о. Подольск	нет данных учета	0,12	а/д
26	подъезд к с. Покров	г.о. Подольск	нет данных учета	1,37	а/д

1	2	3	4	5	6
27	подъезд к д. Быковка	г.о. Подольск	нет данных учета	0,03	а/д
28	подъезд к гостинничному комплексу	г.о. Подольск	нет данных учета	0,06	а/д
29	подъезд к д. Александровка	г.о. Подольск	нет данных учета	0,18	а/д
30	подъезд к п. Подольской машинно-испытательной станции	г.о. Подольск	нет данных учета	0,26	а/д
31	подъезд к объектам коммунального, складского назначения	г.о. Подольск	нет данных учета	0,37	а/д
32	поъезд к КСК Флагман	г.о. Подольск	нет данных учета	0,24	а/д
33	подъезд к д. Харитоново	г.о. Подольск	нет данных учета	0,35	а/д
34	южный обход Подольска - д. Бородино	г.о. Подольск	нет данных учета	0,47	а/д
35	ул. Генерала Смирнова	г. Подольск, мкр. Кузнечики, ул. Генерала Смирнова от ул. Академика Доллежаля до пл. Защитников Отечества	нет данных учета	0,2	УДМЗ
36	бульв. 65-летия Победы	г. Подольск, мкр. Кузнечики	нет данных учета	0,33	УДМЗ
37	ул. Ульяновых	г. Подольск	нет данных учета	0,14	УДМЗ
38	ул. Ульяновых	г. Подольск	нет данных учета	0,27	УДМЗ
39	ул. Шаталова (бывшая Крайняя)	г. Подольск	нет данных учета	0,48	УДМЗ
40	ул. Сосновая	г. Подольск	нет данных учета	0,09	УДМЗ
41	ул. Коммунальная	г. Подольск, мкр. Климовск	нет данных учета	2,08	УДМЗ
42	ул. Пионерская	г. Подольск, мкр. Климовск	нет данных учета	0,35	УДМЗ
43	бульвар Красногвардейский	г. Подольск	нет данных учета	0,14	УДМЗ
44	пр-д Березовый	ГО Подольск	нет данных учета	0,32	УДМЗ
45	ул. Фетищевская	г. Подольск	нет данных учета	0,57	УДМЗ
46	пр-д от ул. Железнодорожная до ул. Советская	г. Подольск, мкр. Львовский	нет данных учета	0,16	УДМЗ
47	пр-д к д. 25А	г. Подольск, мкр. Климовск	нет данных учета	0,1	УДМЗ
48	пр-д к д. 25	г. Подольск, мкр. Климовск	нет данных учета	0,05	УДМЗ
49	от дома 1 квартала 6 до дома 1 квартала 5	г. Подольск, мкр. Заречный	нет данных учета	0,09	УДМЗ
50	от д. 6 до д. 4 квартала 8	г. Подольск, мкр. Заречный	нет данных учета	0,08	УДМЗ
51	проезд от д. 6 квартала 12 до д. 11 квартала 13	г. Подольск, мкр. Заречный	нет данных учета	0,08	УДМЗ
52	проезд от д.12 квартала 9 до д.11 квартала 10	г. Подольск, мкр. Заречный	нет данных учета	0,1	УДМЗ
53	от д. 3 квартала 16 до д. 9 квартала 17	г. Подольск, мкр. Заречный	нет данных учета	0,14	УДМЗ
54	пр-д ул. Ореховая -ул. Курчатова	г. Подольск	нет данных учета	0,16	УДМЗ
55	ул. Курчатова	г. Подольск	нет данных учета	0,23	УДМЗ
56	ул. Б.Ивановская	г. Подольск	нет данных учета	0,13	УДМЗ
57	пр-д Металлургов	д. Большое Толбино	нет данных учета	0,64	УДМЗ
58	пр-д к гаражам	г. Подольск, ул. Энтузиастов	нет данных учета	0,11	УДМЗ
59	ул. Коммунистическая	г. Подольск, мкр. Климовск	нет данных учета, частично ЗУ 50:56:0030502:1189, 50:56:0030502:1189,	0,35	УДМЗ
60	пр-д к СНТ Березка-1	г. Подольск, мкр. Климовск	нет данных учета	0,51	УДМЗ

1	2	3	4	5	6
61	пр-д. СНТ Модуль, Поляна	г. Подольск, мкр. Климовск	нет данных учета	0,3	УДМЗ
62	пр-д к СНТ Лесной	г. Подольск, мкр. Климовск	нет данных учета	0,6	УДМЗ
63	булв. Бородинский	г. Подольск	нет данных учета	0,5	УДМЗ
64	бульв. 65-летия Победы	г. Подольск, мкр. Кузнечики	нет данных учета	0,52	УДМЗ
65	ул. Плещеевская	г. Подольск, улица Плещеевская (включая подъезд к СНТ №2 "ПЭЦЗ")	нет данных учета	0,13	УДМЗ
66	ул. Окружная	г. Подольск	нет данных учета	0,19	УДМЗ
67	улица	д. Александровка	нет данных учета	0,14	УДМЗ
68	ул. Промышленная	д. Б.Толбино	нет данных учета	0,42	УДМЗ
69	ул. Майская	д. Бережки	нет данных учета	0,36	УДМЗ
70	проезд от ул. Сиреневая	д. Бережки	нет данных учета	0,08	УДМЗ
71	ул. Сиреневая	д. Бережки	нет данных учета	0,42	УДМЗ
72	ул. Каштановая	д. Бережки	нет данных учета	0,2	УДМЗ
73	проезд ул. Сиреневая - ул. Центральная	д. Бережки	нет данных учета	0,25	УДМЗ
74	ул. Привольная	д. Бережки	нет данных учета	0,65	УДМЗ
75	ул. Озёрная	д. Бережки	нет данных учета	0,41	УДМЗ
76	проезды	д. Бережки, ЖК "Каскад Парк"	нет данных учета	4,14	УДМЗ
77	проезды	д. Бережки, ЖК "Каскад Парк"-2	нет данных учета	3,78	УДМЗ
78	проезды	д. Бережки, КП Новое Коледино	нет данных учета	2	УДМЗ
79	улица	д. Боборыкино	нет данных учета	0,05	УДМЗ
80	съезд к старой деревне	д. Бородино	нет данных учета	0,12	УДМЗ
81	проезды	д. Бородино, КП Бородино Вилладж	нет данных учета	4,2	УДМЗ
82	проезд	д. Борьево	нет данных учета	0,29	УДМЗ
83	проезд	д. Быковка	нет данных учета	0,41	УДМЗ
84	ул. Садовая	д. Бяконтово	нет данных учета	0,06	УДМЗ
85	ул. Каштановая съезд	д. Бяконтово	нет данных учета	0,02	УДМЗ
86	пр-д к д. 35	д. Валищево	нет данных учета	0,1	УДМЗ
87	улица	д. Валищево, КП Валищево	нет данных учета, ЗУ 50:27:0030731:30	2	УДМЗ
88	проезд	д. Ворыпаево	нет данных учета	0,08	УДМЗ
89	ул. Новая - Авиатор	д. Докукино	нет данных учета	0,03	УДМЗ
90	ул. Жасминовая	д. Жарково	нет данных учета, утв. ГП	0,24	УДМЗ
91	ул. Береговая	д. Жарково	нет данных учета, утв. ГП	0,26	УДМЗ
92	проезд	д. Жарково	нет данных учета	0,08	УДМЗ
93	проезд от ул. Северная до ул. Южная	д. Коледино	нет данных учета	0,33	УДМЗ
94	ул. Северная	д. Коледино	нет данных учета	1,37	УДМЗ
95	ул. Светлая	д. Коледино	нет данных учета	0,76	УДМЗ
96	ул. Даниловская	д. Кутьино	нет данных учета	0,52	УДМЗ
97	улица	д. Лаговское	нет данных учета	0,04	УДМЗ
98	проезд до КТП-438 до д.73 (уч-к 4).	д. Лемешово	нет данных учета	0,16	УДМЗ
99	проезд	д. Лучинское	нет данных учета	0,26	УДМЗ
100	проезд	д. Макарово	нет данных учета	0,08	УДМЗ
101	проезд	д. Малое Брянцево	нет данных учета	0,1	УДМЗ
102	ул. Строителей	д. Матвеевское	нет данных учета	0,42	УДМЗ
103	проезд	д. Матвеевское, КП Идеал	нет данных учета	2,57	УДМЗ

1	2	3	4	5	6
104	улица	д. Меньшово	нет данных учета	0,06	УДМЗ
105	ул. Дружбы	д. Меньшово	нет данных учета	0,24	УДМЗ
106	улица	д. Мотовилово	нет данных учета	0,39	УДМЗ
107	ул. Солнечная	д. Наумово	нет данных учета	0,24	УДМЗ
108	проезды	д. Никулино	нет данных учета	0,31	УДМЗ
109	проезд	д. Никулино, КП Никулино	нет данных учета	3,83	УДМЗ
110	проезды	д. Новосёлки	нет данных учета	0,33	УДМЗ
111	улица	д. Ордынцы	нет данных учета	0,42	УДМЗ
112	ул. Рябиновая	д. Ордынцы	нет данных учета	0,74	УДМЗ
113	ул. Раздолье	д. Ордынцы	нет данных учета	0,44	УДМЗ
114	проезд	д. Ордынцы	нет данных учета	0,25	УДМЗ
115	проезд	д. Потапово	нет данных учета	0,14	УДМЗ
116	улица	д. Пузиково	нет данных учета	0,12	УДМЗ
117	ул. Полянка	д. Северово	нет данных учета	0,11	УДМЗ
118	улица	д. Северово	нет данных учета	0,12	УДМЗ
119	проезд	д. Сертякино	нет данных учета	0,26	УДМЗ
120	улица	д. Сертякино	нет данных учета	0,09	УДМЗ
121	проезд	д. Сертякино	нет данных учета	0,09	УДМЗ
122	проезды	д. Слащево	нет данных учета	0,42	УДМЗ
123	проезд	д. Спирово	нет данных учета	0,04	УДМЗ
124	проезд	д. Федюково	нет данных учета	0,53	УДМЗ
125	улица	д. Федюково, КП "Федюково"	нет данных учета	0,54	УДМЗ
126	д. Харитоново (по деревне)	д. Харитоново	нет данных учета	0,19	УДМЗ
127	проезд	д. Холопово	нет данных учета	0,19	УДМЗ
128	ул. Берёзовая	д. Холопово	нет данных учета	0,33	УДМЗ
129	ул. Цветочная	д. Холопово	нет данных учета	0,31	УДМЗ
130	ул. Сосновая	д. Холопово	нет данных учета	0,32	УДМЗ
131	проезд	д. Холопово	нет данных учета	0,06	УДМЗ
132	проезд	д. Холопово	нет данных учета	0,06	УДМЗ
133	проезд	д. Хряслово	нет данных учета	0,03	УДМЗ
134	ул. Лесная	д. Хряслово	нет данных учета	0,11	УДМЗ
135	ул. Центральная	п. Александровка	нет данных учета	0,03	УДМЗ
136	ул. Запрудная	п. Александровка	нет данных учета	0,22	УДМЗ
137	улица	п. Александровка	нет данных учета	0,35	УДМЗ
138	улица	п. Александровка	нет данных учета	0,15	УДМЗ
139	улица	п. Александровка	нет данных учета	0,09	УДМЗ
140	улица	п. Александровка	нет данных учета	0,26	УДМЗ
141	улица	п. Александровка	нет данных учета	0,1	УДМЗ
142	ул. Луговая	п. Быково, КП "Борисовка-2"	нет данных учета	0,42	УДМЗ
143	проезд	п. Дубровицы	нет данных учета	0,09	УДМЗ
144	ул. Сосновая	п. Дубровицы	нет данных учета	0,22	УДМЗ
145	улица	п. Лесные поляны	нет данных учета	0,25	УДМЗ
146	пр-д от д. №1 кв 1 до д. №1 кв 2	п. Леспроект,	нет данных учета	0,09	УДМЗ
147	проезд	п. МИС	нет данных учета	0,13	УДМЗ
148	проезд	п. МИС	нет данных учета	0,5	УДМЗ
149	проезд к промышленно - коммунальным объектам	п. Молодежный	нет данных учета	0,87	УДМЗ
150	проезд между дд.27-16	п. Молодежный	нет данных учета	0,21	УДМЗ
151	улица	п. Подольской машинно-испытательной станции	нет данных учета	0,53	УДМЗ
152	проезд от ул. Соловьиная	п. Поливаново	нет данных учета	0,03	УДМЗ
153	проезд уч.2	п. Поливаново	нет данных учета	0,09	УДМЗ
154	ул. Грибная	п. Поливаново, КП "Поливаново"	нет данных учета, ЗУ 50:27:0020450:1152	1,53	УДМЗ
155	ул. Промзона	п. Сельхозтехника	нет данных учета	0,05	УДМЗ

1	2	3	4	5	6
156	проезд	п. Сельхозтехника	нет данных учета	0,07	УДМЗ
157	проезд	п. Сосновый бор	нет данных учета	0,51	УДМЗ
158	проезд	п. Стрелковской фабрики	нет данных учета	0,04	УДМЗ
159	ул. Берёзовая	п. Стрелковской фабрики	нет данных учета	0,18	УДМЗ
160	ул. Новая Слобода	с. Покров	нет данных учета	0,14	УДМЗ
161	проезд	с. Покров	нет данных учета	0,59	УДМЗ
162	ул. Полевая	с. Покров	нет данных учета	0,45	УДМЗ
163	ул. Заречная	с. Покров	нет данных учета	0,35	УДМЗ
164	ул. Жемчужная	с. Покров	нет данных учета	0,12	УДМЗ
165	ул. Заречная-3	с. Сынково	нет данных учета	0,18	УДМЗ
Общая протяженность автомобильных дорог местного значения, в том числе:				**31,0**	
Автомобильные дороги				**15,3**	
Улично-дорожная сеть, в том числе				**57,7**	

Примечание: *В соответствии с:*
**Системой контроля и планирования работ в области дорожной инфраструктуры https://skpdi.mosreg.ru/.*
***СП 42.13330.2016. Свод правил. Градостроительство. Планировка и застройка городских и сельских поселений. Актуализированная редакция СНиП 2.07.01-89*: МУ -магистральная улица общегородского и районного значения городского населенного пункта, ОУ – основная улица сельского населенного пункта, УДМЗ - улицы и дороги местного значения, проезды.*

Одними из ограничений на использование территорий городского округа являются полосы отвода и придорожные полосы автомобильных дорог.

На автомобильных дорогах, не имеющих кадастровых участков под размещение линейного объекта, приняты полосы отвода в соответствии с постановлением Правительства Российской Федерации от 02.09.2009 № 717 «О нормах отвода земель для размещения автомобильных дорог и (или) объектов дорожного сервиса», «Средние нормы отвода земель, необходимые для определения границ полосы отвода автомобильных дорог»:

65,0 метров –для автомобильных дорог I категории;

49,0 метров –для автомобильных дорог II категории;

46,0 метров –для автомобильных дорог III категории;

35,0 метров –для автомобильных дорог IV категории;

33,0 метров –для автомобильных дорог V категории.

В соответствии с Федеральным законом от 08.11.2007 № 57-ФЗ «Об автомобильных дорогах и о дорожной деятельности в Российской Федерации и о внесении изменений в отдельные законодательные акты Российской Федерации», для автомобильных дорог, за исключением автомобильных дорог, расположенных в границах населенных пунктов, устанавливаются придорожные полосы.

В зависимости от класса и (или) категории автомобильных дорог с учетом перспектив их развития ширина каждой придорожной полосы устанавливается в размере:

100 метров - для подъездных дорог, соединяющих административные центры (столицы) субъектов Российской Федерации, города федерального значения с другими населенными пунктами, а также для участков автомобильных дорог общего пользования федерального значения, построенных для объездов городов с численностью населения до двухсот пятидесяти тысяч человек;

75 метров - для автомобильных дорог I и II категорий;

50 метров - для автомобильных дорог III и IV категорий;

25 метров - для автомобильных дорог V категории.

Ширина придорожных полос автомобильных дорог общего пользования федерального значения, установленных распоряжениями Росавтодора:
М-2 «Крым» Москва – Тула – Орёл – Курск – Белгород – граница с Украиной (далее – М-2 «Крым»), IA – III категория, ширина придорожных полос – 50 м, 100 м (распоряжения Росавтодора от 04.12.2013 № 2072-р, от 30.12.2016 № 2959-р, от 30.12.2016 № 2962-р) ЗОУИТ 50:00-6.510;

– А-113 Центральная кольцевая автомобильная дорога (далее – А-113 «ЦКАД», ЦКАД), IA –II категория, ширина придорожных полос – 100 м (распоряжение Росавтодора от 28.08.2019 № 2268-р) ЗОУИТ 50:00-6.3030;

– А-107 «Московское малое кольцо» Икша – Ногинск – Бронницы – Голицыно – Истра – Икша (далее – А-107 «Московское малое кольцо», А-107 ММК), II – III категория, ширина придорожных полос – 50 м, 75 м (распоряжение Росавтодора от 04.12.2013 № 2074-р) ЗОУИТ 50:00-6.329;

– М-2 «Крым» Москва-Тула-Орел-Курск-Белгород-граница с Украиной (Подъезд к историко-архитектурному комплексу «Одинцово») в границах Домодедовского района Московской области (ОПК "Бор" - 42 км Симферопольского шоссе) ширина придорожных полос – 50 м (распоряжение Министерства транспорта Российской Федерации от 30. 12. 2016 г. № 2959-р), ЗОУИТ 50:27-6.31, ЗОУИТ 50:28-6.164.

В границах придорожных полос автомобильных дорог строительство и реконструкция объектов капитального строительства, объектов, предназначенных для осуществления дорожной деятельности, объектов дорожного сервиса, установка рекламных конструкций, информационных щитов и указателей допускаются при наличии согласия в письменной форме владельца автомобильной дороги.

Инженерные сооружения

На автомобильных дорогах Городского округа Подольск в местах пресечений с автомобильными дорогами и водными объектами организованы инженерные транспортные сооружения. Данные по инженерным транспортным сооружениям представлены в таблице 3.5.2.1.4.

Таблица 3.5.2.1.4.

Вид транспортного инженерного сооружения	Автомобильная дорога	Пересечение	Местоположение
Федерального значения			
Транспортная развязка в разных уровнях	М-2 "Крым"	Старосимферопольское шоссе (Подольский район) (42,500 км - 45,200 км)	п. Александровка М-2 Крым, 40-й километр
Транспортная развязка в разных уровнях	М-2 "Крым"	А-107 "Московское малое кольцо"	М-2 Крым, 49-й километр
Транспортная развязка в разных уровнях	М-2 "Крым" - Павловское (Подольский район)	М-2 "Крым	55.436780, 37.614654
Транспортная развязка в разных уровнях	развязка Подольск - Домодедово - Раменское - ЦКАД	Старосимферопольское шоссе (Подольский район) (42,500 км - 45,200 км)	Московская область, городской округ Подольск, М-2 Крым, 41-й километр, 2
Транспортная развязка в разных уровнях	М-2 "Крым"	Подъезд к историко-архитектурному комплексу "Одинцово"	д. Коледино
Автомобильный мост	М-2 "Крым"	р. Пахра	М-2 "Крым", д. Стрелково
Автомобильный мост	М-2 "Крым"	р. Пахра	М-2 "Крым", д. Стрелково
Автомобильный мост	А-113 "Центральная кольцевая автомобильная дорога"	р. Петрица	г. Подольск
Автомобильный мост	М-2 "Крым"	р. Раковка	д. Мотовилово
Автомобильный мост	съезд с А-113	р. Рогожка	д. Новоселки
Автомобильный мост	А-107 "Московское малое кольцо"	р. Рогожка	д. Новоселки
Автомобильный мост	А-113 "Центральная кольцевая автомобильная дорога"	р. Рогожка	д. Матвеевское

Вид транспортного инженерного сооружения	Автомобильная дорога	Пересечение	Местоположение
Путепровод	М-2 "Крым"	а/д д.Бережки от моста ч/з Симферопольское шоссе до д.19	д. Бережки
Путепровод	А-113 "Центральная кольцевая автомобильная дорога"	А-107 "Московское малое кольцо"	д. Матвеевское
Путепровод	съезд с А-113	А-107 "Московское малое кольцо"	А-107, Каширо-Симферопольский перегон, 11-й километр
Путепровод	съезд с А-113	ММК - Сынково	д. Новгородово
Путепровод	А-113 "Центральная кольцевая автомобильная дорога"	А-107 "Московское малое кольцо"	А-107, Каширо-Симферопольский перегон, 17-й километр
Путепровод	А-113 "Центральная кольцевая автомобильная дорога"	съезд с А-113	ЦКАД, 223-й километр
Путепровод	М-2 "Крым"	а/д д. Жданово- с. Покров	с. Покров
Путепровод	А-113 "Центральная кольцевая автомобильная дорога"	ММК - Сертякино	ЦКАД, 226-й километр
Путепровод	А-113 "Центральная кольцевая автомобильная дорога"	съезд с А-113	ЦКАД, 215-й километр
Путепровод	А-113 "Центральная кольцевая автомобильная дорога"	ж/д Подольск - Столбовая, Курское направление МЖД	ЦКАД, 221-й километр
Путепровод	А-107 "Московское малое кольцо"	А-113 "Центральная кольцевая автомобильная дорога"	д. Алтухово
Путепровод	А-113 "Центральная кольцевая автомобильная дорога"	Подъезд от автодороги ММК до промышленному парку Валищево	Г.о. Подольск
Регионального значения			
Транспортная развязка в разных уровнях	ул. Большая Серпуховская	Подольск – Климовск, Киевское направление МЖД	Г. Подольск
Автомобильный мост	развязка А-101 "Москва-Малоярославец-Рославль"	р. Моча	п. Кузнечики
Автомобильный мост	Подольск - Домодедово	р. Конопелька	Домодедовское шоссе, 4-й километр
Автомобильный мост	Щапово - Поливаново	р. Пахра	п. Поливаново
Автомобильный мост	Дубровицы - Щапово	р. Пахра	д. Кутьино
Автомобильный мост	г. Подольск, пр-кт Ленина	р. Пахра	г. Подольск, пр-кт Ленина
Автомобильный мост	Дубровицы - б/о "Мечта"	р. Пахра	г. Подольск
Автомобильный мост	"М-2 "Крым" - Павловское" - Федюково	р. Пахра	д. Макарово
Автомобильный мост	"Подольск - А-101 "Москва - Малоярославец - Рославль" - Бородино	р. Петрица	д. Бородино
Автомобильный мост	Климовск, ул. Школьная	р. Рожай	г. Климовск, ул. Школьная
Автомобильный мост	Александровка - Меньшово	р. Рожайка	д. Валищево
Автомобильный мост	г. Климовск, ул. Победы	р. Петрица	г. Климовск, ул. Победы
Автомобильный мост	г. Климовск, проезд Фабричный	р. Петрица	г. Климовск, проезд Фабричный

Вид транспортного инженерного сооружения	Автомобильная дорога	Пересечение	Местоположение
Путепровод	г. Подольск, ул. Комсомольская (п/п ж/д, 1.200)	ж/д Подольск - Столбовая, Курское направление МЖД	г. Подольск, ул. Комсомольская
Путепровод	Южный обход г. Подольска	подъезд к очистным сооружениям (0км. - 0.45км.)	д. Северово
Путепровод	Старосимферопольское шоссе - Романцево	М-2 "Крым"	д. Лаговское
Путепровод	г. Подольск, пр-кт Ленина	ж/д Люблино - Подольск, Курское направление МЖД	г. Подольск, пр-кт Ленина
Путепровод	г. Подольск, пр-кт Ленина	ж/д Люблино - Подольск, Курское направление МЖД	г. Подольск, пр-кт Ленина
Путепровод	Южный обход г. Подольска	Старосимферопольское шоссе (Подольский район)(45,200 км - 57,470 км), ж/д пути Курского направления, Подольск - Климовск	г. Подольск, вблизи пл. Весенняя
Путепровод	г. Климовск, ул. Индустриальная	Ж/д Подольск - Столбовая, Курское направление МЖД	г. Климовск, ул. Индустриальная
Путепровод	г. Подольск, пр-кт Ленина	ж/д Люблино - Подольск, Курское направление МЖД	г. Подольск, ул. Комсомольская (п/п ж/д, 1.200)
Путепровод	М-2 "Крым"	М-2 "Крым" - Гривно - Мотовилово	д. Мотовилово
Путепровод	г. Подольск, пр-кт Юных Ленинцев	Рязановское шоссе от пр-та Юных Ленинцев	г. Подольск, пр-кт Юных Ленинцев
Путепровод	Подольск - "А-130 Москва - Малоярославец - Рославль	Развязка на р.Моча уч-к 1 "Подольск-А-101-Москва-Малоярославец--Рославль"	п. Кузнечики
Путепровод	Старосимферопольское шоссе (Подольский район)(42,500 км - 45,200 км)	Разворотная петля	п. Сосновый бор
Путепровод	М-2 "Крым"	Старосимферопольское шоссе - Слащево	д. Новосёлки
Местного значения			
Путепровод	Подъезд к кладбищу	М-2 "Крым", 30-й км (1365-й км)	вблизи д.Спирово
Автомобильный мост	съезд к старой деревне Бородино	р. Петрица	Д. Бородино
Автомобильный мост	ул. Заречная от д.40 до кладбища	р. Рогожка	Д. Сынково
Автомобильный мост	подъезд к оздоровительному центру д. Борьево	р. Рожайка	д. Борьево
Автомобильный мост	проезд от д.9 до д.32	р. Раковка	Д. Гривно
Автомобильный мост	проезд от маг. "Эверест" до моста ч/р р.Гвоздянка	р. Гвоздянка	Д. Федюково
Автомобильный мост	проезд от а/д "Старосимферопольское шоссе-Романцево" до д. 29	р. Рогожка	г.о. Подольск
Автомобильный мост	Проезд до СНТ "Кузнечики"	р. Моча	Д. Наумово
Автомобильный мост	проезд от моста до о/л "Ромашка" д. Бородино	р. Петрица	г.о. Подольск

Анализ существующей сети автомобильных дорог общего пользования показал:

На протяжении последних лет наблюдается тенденция к увеличению числа автомобилей на территории Московской области. Основной прирост этого показателя

осуществляется за счет увеличения числа легковых автомобилей, находящихся в собственности граждан, что требует планирования дополнительных мероприятий по строительству и реконструкции улично-дорожной сети.

Растущее количество легковых автомобилей, а также плохое состояние дорожного покрытия, сказывается на большой загрузке городских улиц транзитным транспортом.

Диспропорция роста перевозок к объемам финансирования дорожного хозяйства привели к ухудшению состояния автомобильных дорог и, как следствие, к ухудшению дорожных условий.

Проектные мероприятия

Одним из условий, обеспечивающих развитие отдельно взятых муниципальных образований и пространственные преобразования на территории Московской области в целом, является опережающее развитие транспортной инфраструктуры.

Преобразование радиальной сети автомобильных дорог в Московской области в современную сетевую структуру планируется осуществлять за счёт создания трёхуровневой структуры, с чётким разделением автомобильных дорог каждого уровня по функциональным и техническим признакам, по условиям проезда по ним и доступа на них транспортных средств.

Опорную сеть Городского округа Подольск составляют первый и второй уровни сетевой структуры автомобильных дорог.

Первый уровень сетевой (внешние связи) структуры формируют автомобильные дороги высших технических категорий федерального и регионального значения с многополосными проезжими частями, обеспечивающие движение автотранспортных средств на дальние расстояния с высокими скоростями движения.

Планируется строительство и реконструкция этих автомобильных дорог на расчётную скорость движения 80 – 120 км/ч с обеспечением непрерывного режима движения; все пересечения с автомобильными и железными дорогами организуются только в разных уровнях.

Второй уровень (внутри муниципальные связи) сетевой структуры формируют регионального и местного значения, которые обеспечат комфортную транспортную связь между автомобильными дорогами первого уровня, между населёнными пунктами и между селитебными территориями в населенных пунктах (магистральные, главные улицы).

Третий, нижний, уровень сетевой структуры, формируют обычные автомобильные дороги регионального и местного значения, обеспечивающие подъезды к отдельным населенным и связность территорий самих населенных пунктов (жилые улицы).

В соответствии с РНГП, показатель плотности сети дорог общего пользования для Городского округа Подольск должен быть не менее 0,53 км/км².

Таблица 3.5.2.1.5.

Нормативная плотность сети автомобильных дорог для городского округа, км/км²	Площадь муниципального образования, км²	Существующее положение		Расчетный срок	
		Протяженность, км.	Плотность, км/км².	Протяженность, км	Плотность, км/км².
не менее 0,53	339,12 км²	329,51	0,97	376,91	1,1

Объекты федерального и регионального значения в материалах генерального плана городского округа отображаются на основании и с учетом документов территориального планирования Российской Федерации и Московской области в целях обеспечения информационной целостности документа и утверждению в составе данного документа не подлежат.

Для обеспечения возможности размещения объектов транспортной инфраструктуры установлены зоны их планируемого размещения, которые являются ограничением использования данной территории в градостроительной деятельности до установления красных линий объектов транспортной инфраструктуры.

Перечень автомобильных дорог общего пользования федерального и регионального значения, планируемых к строительству и реконструкции представлен в таблице 3.5.2.1.6.

Таблица 3.5.2.1.6.

Номер участка автомобильной дороги согласно СТП ТО МО	Наименование автомобильной дороги/участка	Наименование муниципального образования	Показатели					
			Строительство (С)/ Реконструкция (Р)	Длина участка, км	Категория	Число полос движения	Ширина полосы отвода, м	Зоны планируемого размещения линейных объектов автомобильного транспорта
								Ширина, м
1	2	3	4	5	6	7	8	9
Планируемые характеристики реконструируемых участков и участков строительства скоростных автомобильных дорог регионального значения								
22012402	Подольск - Домодедово - Раменское - ЦКАД	Городской округ Подольск	С	0,8	I	6	72	200
Планируемые характеристики реконструируемых участков и участков строительства обычных автомобильных дорог регионального значения								
32012201	Птичное – Ватутинки – Знамя Октября	Городской округ Подольск	С	0,1	I	4	65	200
32012301	Бутово – Щербинка – Домодедово	Городской округ Подольск	Р	1,0	I	6	72	100
32012302	Бутово – Щербинка – Домодедово	Городской округ Подольск	Р	3,9	I	4	65	100
32012303	Бутово – Щербинка – Домодедово	Городской округ Подольск	С	2,3	I	4	65	200
32012401	Подольск – Домодедово – Раменское – ЦКАД	Городской округ Подольск	Р	0,7	I	6	72	100
32012501	Подольск – Домодедово	Городской округ Подольск	Р	1,7	I	6	72	100
32012502	Подольск – Домодедово	Городской округ Подольск	Р	1,1	I	6	72	100
32012503	Подольск – Домодедово	Городской округ Подольск	С	0,4	I	6	72	200
42012501	Подольск – Домодедово	Городской округ Подольск	Р	1,7	МУ	6	-	80
32012701	Плещеево – М-2 «Крым»	Городской округ Подольск	С	4,1	I	4	65	70
32012804	М-4 «Дон» (г. Видное) – западное Домодедово – «Подольск – Домодедово – Раменское – ЦКАД»	Городской округ Подольск	Р	1,0	I	4	65	100
32012805	М-4 «Дон» (г. Видное) – западное Домодедово – «Подольск – Домодедово – Раменское – ЦКАД»	Городской округ Подольск	С	3,5	I	4	65	400
32012901	Щербинка – Федюково – Каширское шоссе	Городской округ Подольск	С	7,4	I	4	65	300
32013101	Подольск – «А-130 Москва – Малоярославец – Рославль – граница с Республикой Белоруссия»	Городской округ Подольск	Р	2,1	I	6	72	100
42015001	Симферопольское шоссе	Городской округ Подольск	Р	12,1	МУ	6	-	50
42015002	Симферопольское шоссе	Городской округ	Р	4,6	МУ	6	-	50

1	2	3	4	5	6	7	8	9
		Подольск						
32015003	Симферопольское шоссе	Городской округ Подольск	Р	5,7	I	6	72	100
42021401	Подольск – Климовск	Городской округ Подольск	С	3,2	МУ	4	-	80
42021402	Подольск – Климовск	Городской округ Подольск	Р	0,4	МУ	2	35	35
42021403	Подольск – Климовск	Городской округ Подольск	Р	0,9	МУ	2	35	35
32114901	Подольск – Докукино	Городской округ Подольск	Р	1,1	IV	2	35	100
32115401	ММК – Дмитрово	Городской округ Подольск	Р	0,4	IV	2	35	100
32115402	ММК – Дмитрово	Городской округ Подольск	С	0,5	IV	2	35	100
32115601	Александровка – Меньшово	Городской округ Подольск	Р	1,2	IV	2	35	35
32115901	Подольск – Дубровицы	Городской округ Подольск	Р	1,5	IV	2	35	100
32116001	«Кутьино – Щапово» – Булатово	Городской округ Подольск	Р	1,1	IV	2	35	35
32116101	«Дубровицы – б/о «Мечта» – Студенцы – Армазово» – Луковня	Городской округ Подольск	Р	0,4	IV	2	35	35
32116601	Дубровицы – б/о «Мечта»	Городской округ Подольск	Р	7,9	IV	2	35	50
32116701	Подъезд к объекту 29/2	Городской округ Подольск	Р	1,0	IV	2	35	35
42171201	г. Климовск, проезд Фабричный	Городской округ Подольск	Р	1,0	МУ	2	-	30
42171301	г. Климовск, ул. Рожкова	Городской округ Подольск	Р	1,1	МУ	2	-	30
42171401	г. Климовск, ул. Вокзальная	Городской округ Подольск	Р	0,2	МУ	2	-	30
42171501	г. Климовск, ул. Школьная	Городской округ Подольск	Р	1,2	МУ	2	-	30
42176101	Восточный обход г. Подольска	Городской округ Подольск	С	5,1	МУ	4	-	50
42176102	Восточный обход г. Подольска	Городской округ Подольск	Р	1,1	МУ	4	-	50
42176103	Восточный обход г. Подольска	Городской округ Подольск	Р	3,3	МУ	2-4	-	50
42176201	Подольск – Плещеево	Городской округ Подольск	С	2,4	МУ	4	-	50
42176301	Западный обход г. Подольска	Городской округ Подольск	С	1,4	МУ	4	-	50
42176302	Западный обход г. Подольска	Городской округ Подольск	С	0,3	МУ	4	-	50
42176303	Западный обход г. Подольска	Городской округ Подольск	Р	1,7	МУ	4	-	50
42188701	г. Подольск, ул. Быковская	Городской округ Подольск	Р	0,7	МУ	4	-	50
42188801	Подольск – Остафьево – Щербинка	Городской округ Подольск	Р	2,0	МУ	4	-	50
42188901	ул. Комсомольская	Городской округ Подольск	Р	1,7	МУ	6	-	50
42194901	г. Подольск, ул. 43-й Армии	Городской округ Подольск	Р	0,5	МУ	4	-	50
42213801	МКАД – Коммунарка – Остафьево	Городской округ Подольск	С	0,9	МУ	6	-	100

1	2	3	4	5	6	7	8	9
42213901	Троицк – Подольск	Городской округ Подольск	С	1,3	МУ	6	-	100
32214001	«Троицк – Подольск» – Дубровицы	Городской округ Подольск	С	0,3	III	2	46	60
32216001	Подъезд к федеральному детскому реабилитационному центру (ФДРЦ)	Городской округ Подольск	С	0,3	IV	2	35	40
42218601	Продолжение ул. Маяковского	Городской округ Подольск	С	0,2	МУ	4	-	60
42219602	Подъезд к д/о «Бор» 2 – Пузиково	Городской округ Подольск	С	2,2	МУ	2-4	-	50
32219901	Старосимферопольское шоссе – Бережки	Городской округ Подольск	Р	2,8	II	4	65	60
32220001	М-2 «Крым» – «Старосимферопольское шоссе – Бережки»	Городской округ Подольск	Р	1,1	II	4	65	50
32222001	Подъезд к ИП Коледино	Городской округ Подольск	С	1,0	III	2	46	50
32223301	ММК – Сертякино	Городской округ Подольск	Р	1,4	II	4	49	100
Протяженность по реконструируемым участкам автомобильных дорог регионального значения			**Р**	**37,1**				
Протяженность по строящимся участкам автомобильных дорог регионального значения			**С**	**20,7**				
Протяженность по реконструируемым участкам улично-дорожной сети (УДС) регионального значения:			**Р**	**34,2**				
Протяженность по строящимся улично-дорожной сети (УДС) регионального значения			**С**	**17,0**				

Полоса отвода планируемых к реконструкции и строительству автомобильных дорог, как и существующих, принята в соответствии с постановлением Правительства Российской Федерации от 02.09.2009 № 717 «О нормах отвода земель для размещения автомобильных дорог и (или) объектов дорожного сервиса», приложение № 18 «Средние нормы отвода земель, необходимые для определения границ полосы отвода автомобильных дорог».

В **Схеме территориального планирования транспортного обслуживания Московской области**, на пересечениях автомагистралей с автомобильными дорогами всех категорий планируется организация транспортных развязок в разных уровнях, либо путепроводов. В остальных случаях мероприятия по организации пересечений определяются по результатам технико-экономических обоснований.

Транспортные развязки являются элементом автомобильной дороги и поэтому их проекты разрабатываются в составе документации по планировке территории по автомобильным дорогам.

Перечень с планируемыми характеристиками транспортных развязок на пересечениях автомобильных дорог федерального, регионального значения приведен в таблице 3.5.2.1.7.

Таблица 3.5.2.1.7.

Планируемые характеристики транспортных развязок регионального значения				
Номер транспортной развязки	Наименование пересекаемых автомобильных дорог		Наименование муниципального образования	Строительство (С)/ Реконструкция (Р)
2022	Симферопольское шоссе	проезд Цементный	Городской округ Подольск	С
2073	Подольск - Климовск	Южный обход г. Подольска	Городской округ Подольск	С
2075	Симферопольское шоссе	Восточный обход г. Подольска	Городской округ Подольск	Р

Планируемые характеристики транспортных развязок регионального значения				
Номер транспортной развязки	Наименование пересекаемых автомобильных дорог		Наименование муниципального образования	Строительство (С)/ Реконструкция (Р)
2077	Западный обход г. Подольска	г. Подольск, ул. Кирова	Городской округ Подольск	С
2078	Западный обход г. Подольска	Симферопольское шоссе	Городской округ Подольск	С
2079	Восточный обход г. Подольска	Подольск - Домодедово	Городской округ Подольск	С
2080	Восточный обход г. Подольска	Подольск - Плещеево	Городской округ Подольск	С
2081	Симферопольское шоссе	Птичное - Ватутинки - Знамя Октября	Городской округ Подольск	С
2132	М-4 "Дон" (г. Видное) - западное Домодедово - "Подольск - Домодедово - Раменское - ЦКАД"	Бутово - Щербинка - Домодедово	Городской округ Подольск	С
2134	М-2 "Крым"	Бутово - Щербинка - Домодедово	Городской округ Подольск	С
2215	Троицк - Подольск	МКАД - Коммунарка - Остафьево	Городской округ Подольск	С

Для обеспечения безопасности движения автомобильного и железнодорожного транспорта, а также увеличения пропускной способности автомобильных дорог в Схеме территориального планирования транспортного обслуживания Московской области, утвержденной постановлением Правительства Московской области от 25.03.2016 № 230/8, на планируемых и реконструируемых автомобильных дорогах путепроводы через железнодорожные пути являются обязательными элементами автомобильной дороги. Местоположения путепроводов по существующим автомобильным дорогам предусматриваются с учетом градостроительной ситуации на основе технико-экономического обоснования.

Таблица 3.5.2.1.8.

Планируемые характеристики путепроводов, предусмотренных на месте существующих переездов на автомобильных дорогах регионального значения				
Номер	Наименование железнодорожного направления	Наименование автомобильной дороги	Наименование муниципального образования	Площадь зоны планируемого размещения объектов автомобильного транспорта, га
22069	Курское направление МЖД	Симферопольское шоссе	Городской округ Подольск	6,4

В соответствии с утвержденными проектами планировок линейных объектов в городсгом округе планируеся строительство 14 инжинерно транспортных сооружений на автомобильных дорогах и ЛРТ, в том числе 3 моста, 11 путепроводов.

В **Государственной программе Московской области «Развитие и функционирование дорожно-транспортного комплекса»** на 2023-2029 годы приведены сведения по мероприятиям по развитию транспортной инфраструктуры на территории Городского округа Подольск:

Таблица 3.5.2.1.9.

6.4.1. Адресный перечень объектов строительства (реконструкции) государственной собственности Московской области, финансирование которых предусмотрено мероприятием 01.03 подпрограммы 2 "Дороги Подмосковья"			
N п/п	Наименование объекта	Направление инвестирования	Сроки проведения работ
31	Строительство автомобильной дороги Подъезд к ИП Коледино в Городском округе Подольск Московской области	Подготовка документации по планировке территории	01.01.2023-31.12.2023

52	Строительство автомобильной дороги М-4 "Дон" (г. Видное) - западное Домодедово - "Подольск - Домодедово - Раменское - ЦКАД" на участке от автомобильной дороги "М-2 "Крым" - Павловское" - Федюково до автомобильной дороги М-2 "Крым" - Павловское в Городском округе Подольск Московской области	Подготовка документации по планировке территории	01.01.2024-31.12.2024
100	Реконструкция Симферопольского шоссе на участке от автомобильной дороги Южный обход г. Подольска до реки Пахра в городе Подольске Московской области	Подготовка документации по планировке территории	01.01.2025 - 31.12.2025
175	Реконструкция улицы Комсомольская в городе Подольске Московской области	Подготовка документации по планировке территории	01.01.2027 - 31.12.2027

6.4.2. Адресный перечень объектов строительства (реконструкции) государственной собственности Московской области, финансирование которых предусмотрено мероприятием 01.04 подпрограммы 2 "Дороги Подмосковья"

N п/п	Наименование объекта, сведения о регистрации права собственности	Направление инвестирования	Сроки проведения работ по проектированию, строительству/реконструкции объектов
10	Строительство автомобильной дороги Щербинка - Федюково - Каширское шоссе на участке от автомобильной дороги М-2 "Крым" до автомобильной дороги "М-2 "Крым" - Павловское" - Федюково в Городском округе Подольск Московской области	Подготовка документации по планировке территории	01.01.2023-31.12.2023
32	Строительство автомобильной дороги Подъезд к ИП Коледино в Городском округе Подольск Московской области	Подготовка документации по планировке территории	01.01.2023-31.12.2023
61	Строительство автомобильной дороги М-4 "Дон" (г. Видное) - западное Домодедово - "Подольск - Домодедово - Раменское - ЦКАД" на участке от автомобильной дороги "М-2 "Крым" - Павловское" - Федюково до автомобильной дороги М-2 "Крым" - Павловское в Городском округе Подольск Московской области	Подготовка документации по планировке территории	01.01.2024-31.12.2024
115	Реконструкция Симферопольского шоссе на участке от автомобильной дороги Южный обход г. Подольска до реки Пахра в городе Подольске Московской области	Подготовка документации по планировке территории	01.01.2025 - 31.12.2025
196	Реконструкция улицы Комсомольская в городе Подольске Московской области	Подготовка документации по планировке территории	01.01.2027 - 31.12.2027

6.4.3. Адресный перечень объектов строительства (реконструкции) государственной собственности Московской области, финансирование которых предусмотрено мероприятием 01.05 подпрограммы 2 "Дороги Подмосковья"			
N п/п	Наименование объекта, сведения о регистрации права собственности	Направление инвестирования	Сроки проведения работ по проектированию, строительству/реконструкции объектов
6	Строительство автомобильной дороги Щербинка - Федюково - Каширское шоссе на участке от автомобильной дороги М-2 "Крым" до автомобильной дороги "М-2 "Крым" - Павловское" - Федюково в Городском округе Подольск Московской области	Подготовка документации по планировке территории (корректировка)	01.01.2023-31.12.2023
18	Строительство автомобильной дороги Подъезд к ИП Коледино в Городском округе Подольск Московской области	Подготовка документации по планировке территории	01.01.2023-31.12.2023
6.4.6. Адресный перечень объектов строительства (реконструкции) государственной собственности Московской области, финансирование которых предусмотрено мероприятием 01.10 подпрограммы "Дороги Подмосковья			
N п/п	Наименование объекта	Направление инвестирования	Срок проведения работ/приобретения объекта недвижимого имущества
1	Строительство автомобильной дороги "Южный обход г. Подольска" в Подольском районе, городском округе Подольск	Строительство (в том числе проектные и изыскательские работы)	23.04.2015-31.12.2030
2	Строительство транспортной развязки в одном уровне кольцевого типа на пересечении автомобильной дороги "Южный обход г. Подольска" и автомобильной дороги Подольск - А 101 "Москва - Малоярославец - Рославль" в городском округе Подольск и Подольском муниципальном районе Московской области	Строительство (в том числе проектные и изыскательские работы)	24.12.2012-31.12.2030
43	Реконструкция автомобильной дороги Старосимферопольское шоссе (Подольский район) на участке км 43 - км 48 в Подольском муниципальном районе	Строительство (в том числе проектные и изыскательские работы)	05.12.2012 - 27.12.2029
44	Реконструкция автомобильной дороги "Бутово - Щербинка - Домодедово" в городском округе Подольск Московской области. Реконструкция транспортной развязки на пересечении с автомобильной дорогой М-2 "Крым". Этап 1.1	Реконструкция (в том числе проектные и изыскательские работы)	15.08.2022-31.12.2027
45	Реконструкция автомобильной дороги "Бутово - Щербинка - Домодедово" в городском округе Подольск Московской области. Реконструкция транспортной развязки на пересечении с автомобильной дорогой М-2 "Крым". Этап 1.2	Реконструкция (в том числе проектные и изыскательские работы)	31.12.2030-31.12.2030
70	Реконструкция автомобильной дороги "Подход к городу Подольску" (км 0,0 - км 7,0) в городском округе Подольск Московской области	Реконструкция (в том числе проектные и изыскательские работы)	23.04.2012-31.12.2030
106	Строительство автомобильной дороги Подъезд к ИП Коледино в Городском округе Подольск Московской области	Строительство (в том числе проектные и изыскательские работы)	26.09.2024 - 27.12.2027
116	Строительство подъезда к федеральному детскому реабилитационному центру (ФДРЦ) от ул. Высотная в г. Подольск	Строительство (в том числе проектные и изыскательские работы)	15.12.2020 - 27.12.2027

Для обеспечения транспортного обслуживания территории городского округа, организации подъездов к объектам жилого, общественно-делового, производственного, агропромышленного и рекреационного назначения, планируемых к развитию, а также пропуска перспективного потока автомобильного транспорта необходимо развитие сети автомобильных дорог местного значения. Развитие сети автомобильных дорог и улично-дорожной сети местного значения необходимо планировать с учётом развития сети автомобильных дорог регионального значения, градостроительной ситуации, а также сложившейся застройки в границах населенных пунктов.

3.5.2.2. Организация пешеходного и велосипедного движения

Существующее положение

Основные потоки пешеходного движения на территории населенных пунктов городского округа проходят по взаимоувязанной системе пешеходных улиц и дорожек, тротуаров, пешеходных переходов. Они направлены к местам приложения труда, объектам социального обслуживания населения, центрам культурно-бытового назначения, остановочным пунктам общественного транспорта, зонам отдыха.

В настоящее время, в Городском округе Подольск, для пешеходного движения, через железнодорожные пути МЖД (см. таблицу 3.5.2.2.1) и автомобильные дороги (см. таблицу 3.5.2.2.2) организованы внеуличные пешеходные переходы.

Таблица 3.5.2.2.1.

Наименование объекта	Наименование пересекаемого препятствия	Наименование населенного пункта	Местоположение
Федерального значения			
Пешеходный переход надземный	ж/д пути Курского направления МЖД	г. Климовск	г. Климовск, ул. Индустриальная
Пешеходный переход надземный	ж/д пути Подольск - Столбовая, Курское направление МЖД	г. Подольск	ст. Гривно
Пешеходный переход надземный	ж/д пути Подольск - Столбовая, Курское направление МЖД	г. Подольск	ст. Силикатная
Пешеходный переход надземный	ж/д пути Подольск - Столбовая, Курское направление МЖД	г. Подольск	ст. Кутузовская

Таблица 3.5.2.2.2.

Наименование объекта	Наименование пересекаемого препятствия	Наименование населенного пункта	Местоположение
Федерального значения			
Пешеходный переход надземный	г. Пололься ул. Орджаникидзе	г. Подольск	в районе остановки общественного транспорта "Поливановский поворот"
Пешеходный переход надземный	А-113 "Центральная кольцевая автомобильная дорога"	д. Дмитрово	в районе остановки общественного транспорта "д. Дмитрово "
Пешеходный переход подземный	М-2 "Крым", Подольск - Быково	д. Быковка	в районе остановки общественного транспорта "Быково"
Пешеходный переход надземный	А-113 "Центральная кольцевая автомобильная дорога"	Вне населенного пункта	в районе остановки общественного транспорта "Сады Родина"
Пешеходный переход надземный	А-113 "Центральная кольцевая автомобильная дорога"	д. Лучинское	В районе АЗС "Трасса"
Пешеходный переход надземный	М-2 «Крым» Москва – Тула – Орел – Курск - Белгород-граница с Украиной	с. Покров	в районе остановки общественного транспорта "Покров-1"
Пешеходный переход подземный	М-2 «Крым» Москва – Тула – Орел – Курск - Белгород-граница с Украиной	п. Сельхозтехника	в районе остановки общественного транспорта "Междугородняя Автостанция"

Наименование объекта	Наименование пересекаемого препятствия	Наименование населенного пункта	Местоположение
Пешеходный переход подземный	М-2 «Крым» Москва – Тула – Орел – Курск - Белгород-граница с Украиной	п. Александровка	в районе остановки общественного транспорта "Поворот на Александровку"
Пешеходный переход подземный	М-2 «Крым» Москва – Тула – Орел – Курск - Белгород-граница с Украиной	д. Стрелково	в районе остановки общественного транспорта "Поворот на Стрелково"
Пешеходный переход надземный "	М-2 «Крым» Москва – Тула – Орел – Курск - Белгород-граница с Украиной	Вне населенного пункта	М-2 Крым, 41-й километр, в районе гостиничного комплекса "Замок Айвенго"
Регионального значения			
Пешеходный переход надземный через Старосимферопольское шоссе	Старосимферопольское шоссе (42,500 км - 45,200 км)	г. Подольск,	в районе остановки общественного транспорта "ЖК Весенний"
Пешеходный переход надземный через Старосимферопольское шоссе	Старосимферопольское шоссе (42,500 км - 45,200 км)	п. Сосновый Бор	в районе остановки общественного транспорта "Лесхоз"
Пешеходный переход надземный через а/д г. Подольск, ул. Большая Серпуховская	г. Подольск, ул. Большая Серпуховская	г. Подольск	в районе остановки общественного транспорта "Кутузово-1"

В настоящее время, в Городском округе Подольск, для пешеходного движения через водные объекты, имеются пешеходные мостовые переходы (см. таблицу 3.5.2.2.3).

Таблица 3.5.2.2.3.

Наименование объекта	Наименование пересекаемого препятствия	Наименование населенного пункта	Местоположение
Местного значения			
Мостовой переход	р. Пахра	г. Подольск	в районе пр-д Гаражный-
Мостовой переход	р. Пахра	д. Жданово	в районе между г. Подольск и д. Жданово
Мостовой переход	р. Пахра	г. Подольск	г. Подольск, в районе СНТ Колос
Мостовой переход	р. Пахра	д. Лемешово	В районе ул. Старая Деревня
Мостовой переход	р. Рогожка	д. Романцево	В районе ул. Солнечная
Мостовой переход	р. Петрица	г. Подольск	г. Климовск по направлению ул. Набережная
Мостовой переход	р. Петрица	г. Подольск	г. Климовск по направлению ул. Набережная
Мостовой переход	р. Петрица	г. Подольск	г. Климовск между ул. Речная и ул. 17 лет РККА (уч 3)
Мостовой переход	р. Соновка	г. Подольск	Вблизи кладбища и СНТ «Дубрава»
Мостовой переход	р. Моча	п. Кузнечики	Вблизи Развязки на р.Моча уч-к 1 "Подольск-А-101-Москва-Малоярославец--Рославль"

Также пешеходные переходы через автомобильные и железные дороги, водные объекты входят в состав мостов и путепроводов.

В настоящее время формирование современной комфортной городской среды приобретает особое социально-экономическое значение, выдвигается в число приоритетных государственных масштабных программ. При этом предусматривается развитие принципиально новых подходов к организации комплексного благоустройства городских территорий на основе широкого участия населения в проектах обустройства дворовых территорий и общественных пространств.

В Городском округе Подольск пешеходные зоны с велодорожками организованы в центральной части города Подольск, на территории парка культуры и отдыха имени Талалихина, в рекреационной зоне р. Пахра, сквере Героям 1812 г и парке Дубровицкий лес.

Общая протяженность велодорожек в городском округе составляет около **8,15** км.

Проектные мероприятия

Для обеспечения связности территорий, разделённых магистральными железнодорожными путями, и безопасности движения пешеходов в **Схеме территориального планирования транспортного обслуживания Московской области** и проектах планировки линейных объектов, планируется строительство искусственных сооружений регионального значения, предназначенных для движения пешеходов через железнодорожные пути без доступа к железнодорожной инфраструктуре.

Перечень планируемых искусственных сооружений[26] приведен в таблице 3.5.2.2.4 в соответствии со Схемой территориального планирования транспортного обслуживания Московской области.

Таблица 3.5.2.2.4.

Перечень планируемых искусственных сооружений				
№ п/п согласно СТП ТО МО	Наименование железнодорожного направления	Наименование муниципального образования	Наименования населенного пункта, дороги, станции	Примечание
15	Курское направление МЖД	Городской округ Подольск	ст. Силикатная	МЦД-2
16	Курское направление МЖД	Городской округ Подольск	Подольск - Домодедово	МЦД-2
17	Курское направление МЖД	Городской округ Подольск	Восточный обход г. Подольска	МЦД-2
19	Курское направление МЖД	Городской округ Подольск	ст. Львовская	РЖД

Расчет нормативной потребности

Система пешеходных связей в совокупности с транспортной инфраструктурой составляет единую коммуникационную, транспортно-пешеходную систему города и населенных пунктов. Эти связи являются базой будущего развития его пешеходной системы. При этом необходимо развивать принципиально новые подходы к организации комплексного благоустройства городских территорий с организацией сети велодорожек.

В соответствии с РНГП МО размещение велокоммуникаций осуществляется из расчета: 1 велодорожка на 15 тыс. человек расчетного населения в жилой зоне; 1 велодорожка в центральной части города. Протяженность велокоммуникаций должна быть не менее 500 м. Расчет потребности по организации велодорожек приведен в таблице 3.5.2.2.5.

Таблица 3.5.2.2.5.

Наименование городов и поселков	Численность населения, тыс. чел.			Потребность в количестве велодорожек, ед. из расчета 1 велодорожка на 15 тыс. человек, протяженность велокоммуникаций должна быть не менее 500 м.		
	Существующее положение	Первая очередь	Расчётный срок	Существующее положение ед/км	Первая очередь ед/км	Расчётный срок ед/км
г. Подольск	313,40	354,36	417,14	21/10,5	24/12,0	28/14,0

Трассировка пешеходных и велосипедных дорожек в комплексе со стоянками для хранения велосипедов разрабатывается в составе проекта планировки территории.

[26] Решения о проектировании и строительстве искусственных сооружений регионального значения, предназначенных для движения пешеходов через железнодорожные пути без доступа к железнодорожной инфраструктуре, и источниках их финансирования принимаются Правительством Московской области в пределах средств, предусмотренных на соответствующие цели законом о бюджете Московской области на текущий финансовый год и на плановый период.

3.5.2.3. Автомобильный транспорт

Существующее положение

Исходя из нормативного уровня автомобилизации по Московской области 356 индивидуальных легковых автомобилей на 1000 принятому в РНГП МО количество индивидуального легкового транспорта и числа жителей Городского округа Подольск (351,75 тыс.чел) составляет порядка 125223 автомобиля.

В том числе, для жителей многоквартирной застройки (320,95 тыс. чел.) этот показатель составляет 114258 автомобилей.

Расчет нормативной потребности

Расчетный уровень автомобилизации принят в соответствии с РНГП МО - 356 индивидуальных легковых автомобилей на 1000 жителей.

Расчет легкового индивидуального транспорта жителей городского округа представлен в таблице 3.5.2.3.1.

Таблица 3.5.2.3.1

Наименование муниципального образования	Численность населения, тыс. чел.			Количество индивидуальных легковых автомобилей, ед.		
				Существующее положение	Первая очередь	Расчётный срок
	Существующее положение	Первая очередь	Расчётный срок	356 на 1000 жит.		
г.о. Подольск	351,75	439,05	523,58	125223	156302	186394

Расчет легкового индивидуального транспорта для жителей многоквартирной застройки представлен в таблице 3.5.2.3.2.

Таблица 3.5.2.3.2.

Наименование муниципального образования	Численность населения в многоквартирных домах, чел.			Количество индивидуальных легковых автомобилей, ед.		
				существующее положение	Первая очередь	Расчётный срок
	Существующее положение	Первая очередь	Расчётный срок	356 на 1000 жит.		
г.о. Подольск	320,95	406,61	488,81	114258	144753	174016

3.5.2.4. Сооружения и объекты для хранения и обслуживания транспортных средств

К сооружениям для постоянного хранения [27] индивидуальных автотранспортных средств относятся гаражи и автостоянки, к сооружениям обслуживания автотранспортных средств - объекты технического сервиса объекты топливозаправочного комплекса.

3.5.2.4.1. Объекты для постоянного хранения индивидуальных автотранспортных средств (гаражи и автостоянки)

Существующее положение

Места хранения личного автотранспорта организованы в населенных пунктах, где имеется многоквартирная застройка. Хранение личного автомобильного транспорта, жителями многоквартирной застройки осуществляется в гаражных кооперативах и организованных стоянках.

Гаражные комплексы расположены за пределами жилой застройки (в периферийной части города), вблизи крупных промышленных комплексов, вдоль железной дороги. Плоскостные стоянки для хранения личного легкового автомобильного транспорта расположены в пешеходной доступности от территории многоэтажной жилой застройки. В новых жилых комплексах для хранения автотранспорта, предусмотрены подземные паркинги, гаражи. Вместимость объектов хранения произведена экспертно.

[27] Согласно СП 113.13330.2016 “Стоянки автомобилей”, п. 3.15 постоянное хранение автомобилей и других мототранспортных средств это длительное (более 12 ч) хранение автомототранспортных средств на стоянках автомобилей на закрепленных за конкретными автовладельцами машино-местах.

В настоящее время на территории Городского округа Подольск, общая вместимость территорий для хранения автотранспорта составляет приблизительно - 18810 машино-места.

Хранение личного автотранспорта, также происходит в самопроизвольно возведенных гаражах, которые расположены хаотично в пешеходной доступности от жилых домов.

Население, проживающее в индивидуальной жилой застройке, личный автомобильный транспорт хранит на своих приусадебных участках в приспособленных для этой цели местах.

На территории городского округа гостевые парковочные места размещены на придомовых территориях, у общественных центров, у объектов обслуживания различного назначения, у зон отдыха и при других центрах тяготения населения.

В населенных пунктах Московской области на современном этапе идет активное жилищное строительство, в рамках которого парковочной политике в новостройках уделяется большое внимание, поскольку этого требует нормативная градостроительная документация. На основании вышесказанного, можно сделать вывод, что территории строящихся или уже построенных новых микрорайонов не должны требовать анализа с целью оптимизации парковочного пространства, согласно действующим нормами должны, быть обеспечены парковками, гаражами и стоянками из расчета предполагаемой численности населения новостроек.

Расчет нормативной потребности

В Городском округе Подольск сохраняется несколько типов застройки – индивидуальная и многоквартирная.

В соответствии РНГП МО общая обеспеченность гаражами и открытыми стоянками для постоянного хранения, жителей многоквартирных домов, должна быть в границах жилого района на селитебных территориях и на прилегающих производственных территориях не менее 90% процентов, при условии обеспечения для жителей дальности пешеходной доступности мест для постоянного хранения индивидуального автомобильного транспорта не более 800 м, расчётная обеспеченность жителей индивидуальной застройки местами для хранения индивидуального автомобильного транспорта составляет 100%. При застройке индивидуальными жилыми домами и блокированными жилыми домами вся необходимая территория для хранения индивидуального автомобильного транспорта должна отводиться в пределах земельного участка.

Потребность в машино-местах для постоянного хранения личного легкового автомобильного транспорта для жителей многоквартирной застройки приведена в таблице 3.5.2.4.1.2.

Таблица 3.5.2.4.1.2.

Наименование городского округа	Количество индивидуальных легковых автомобилей жителей многоквартирной застройки, ед.			Необходимое количество машино-мест для постоянного хранения с учетом существующих при 90% обеспеченности машино-местами (РНГП МО)		
	существующее положение	на первую очередь	расчётный срок	существующее положение	Первая очередь	Расчётный срок
г.о. Подольск	114258	144753	174016	102832	130278	156614

3.5.2.4.2. Объекты технического сервиса автотранспортных средств

Существующее положение

На территории Городского округа Подольск имеется порядка 300 объектов технического обслуживания автомобильного транспорта (СТО) и автосервисы.

Кроме того, ремонт и обслуживание автомобилей производится в дилерских центрах и в приспособленных для этих целей помещениях.

Данные о количестве объектов обслуживания автомобильного транспорта получены из открытых источников (yandex.ru). Полные данные по количеству объектов и постов на объектах обслуживания автомобильного транспорта отсутствуют.

Расчет нормативной потребности

Требуемое количество объектов обслуживания автомобильного транспорта (СТО, автосервис, шиномонтаж), в соответствии "СП 42.13330.2016. Свод правил. Градостроительство. Планировка и застройка городских и сельских поселений. Актуализированная редакция СНиП 2.07.01-89*" определено из расчёта 1 пост на 200 легковых автомобилей.

При расчётах введены поправочные коэффициенты (k):

– самостоятельного обслуживания (k1) – 0,8;

– обслуживание в дилерских центрах (k2) – 0,7.

Общая потребность в объектах технического сервиса автотранспортных средств, с учетом существующих приведена в таблице 3.5.2.4.1.3.

Таблица 3.5.2.4.1.3.

Наименование муниципального образования	Количество индивидуальных легковых автомобилей, ед			Потребность постов для объектов обслуживания автомобильного транспорта, шт. (из расчёта 1 пост на 200 легковых автомобилей)*k1*k2		
	Существующее положение	Первая очередь	Расчётный срок	Существующее положение	Первая очередь	Расчётный срок
г.о. Подольск	125223	156302	186394	350	438	522

3.5.2.4.3. Объекты топливозаправочного комплекса

Существующее положение

На территории городского округа расположено 75 объекта топливозаправочного комплекса предоставляющие услуги по заправки автомобильного и водного транспорта бензином всех марок, дизелем (ДТ) и газом (пропан, бутан) и 8 объектов предоставляющие услуги по зарядке электромобилей.

Перечень существующих объектов топливозаправочного комплекса на территории Городского округа Подольск приведен в таблице 3.5.2.4.3.1.

Перечень существующих электрозарядных объектов приведен АО «Мособлэнерго» в таблице 3.5.2.4.3.2 и ПАО «Россети Московский регион» в 3.5.2.4.3.3.

Таблица 3.5.2.4.3.1

№ п/п	Наименование	Адрес	Местоположение	Виды топлива
1	АЗС Нефтьмагистраль №043	Объездная дорога, 1В	50:27:0020707:170	Топливо: 92, 95, 95+, 100, ДТ, пропан
2	АЗС Газпромнефть №222	М2, 42-й км	50:27:0020709:291	Топливо: 92, 95, 95+, ДТ
3	АЗС Нефтьмагистраль №039	М-2 Крым, 42-й километр, земельный участок 2	50:27:0020806:804	Топливо: 92, 95, 95+, 100, ДТ, пропан
4	АЗС Asco	М-2, 40-й км (1354-й км), справа	50:27:0020709:11	Топливо: 92, 95, ДТ
5	АЗС Роснефть №30	М-2, 50-й км (1345-й км), справа	50:00:0000000:0	Топливо: 92, 95, 95+, ДТ
6	АЗС Радуга №16	г. Подольск, ул. Кирова 76 а	50:55:0030702:30	Топливо: 92, 95
7	АЗС Радуга №12	г. Подольск, Октябрьский проспект, 2д	50:55:0030615:13	Топливо: 92, 95, ДТ
8	АЗС Нефтьмагистраль №056	п. Железнодорожный, Объездная Дорога, возле д. 9	50:55:0020314:2188	Топливо: 92, 95, 95+, 100, ДТ, пропан
9	АЗС Нефтьмагистраль	пос. Львовский, ул. Московская 3	50:27:0010304:2	Топливо: 92, 95, 95+, ДТ
10	АЗС Трасса №41	А107, 198-й км, вблизи дер. Валищево	50:27:0030710:688	Топливо: 92, 95, 95+, 98, ДТ, ДТ+
11	АЗС Нефтьмагистраль №019	д. Новосёлки, А107, 201-й км	50:27:0030703:7	Топливо: 92, 95, 95+, ДТ
12	МАЗК Интеройл №77011	М-2, 51-й км, слева	50:27:0030703:21	Топливо: 92, 95, ДТ, пропан
13	АЗС Нефтьмагистраль №040	М-2, 51-й км, справа	50:27:0030708:57	Топливо: 92, 95, 95+, 100, ДТ, пропан
14	АЗС Газпромнефть №29	М-2, 52-й км, справа	50:27:0030722:72	Топливо: 92, 95, 95+, 100+, ДТ
15	АЗС Газпромнефть №30	М-2, 52-й км (1343-й км), слева	50:27:0030703:18	Топливо: 92, 95, 95+, 100+, ДТ

№ п/п	Наименование	Адрес	Местоположение	Виды топлива
16	АЗС Татнефть №154	М-2, 48-й км (1347-й км), слева	50:27:0020806:87	Топливо: 92, 95, ДТ, ДТ+
17	АЗС Трансойл	Пересечение Старосимферопольского шоссе (слева) с ММК (внутренняя сторона)	50:27:0020727:12	Топливо: 92, 95, ДТ, пропан
18	АЗС Татнефть №96	г. Климовск, ул. Климовская 59	50:56:0030106:4	Топливо: 92, 95, ДТ, ДТ+
19	АЗС 1 Uno	г. Климовск, ул. Климовская, вблизи п.Подольской машинно-испытательной станции	50:27:0020727:1167	Топливо: 92, 95, 95+, ДТ, пропан
20	АЗС Газпромнефть №207	Старосимферопольское шоссе, 51-й км, слева	50:27:0020727:47	Топливо: 92, 95, 95+, 100+, ДТ
21	АЗС Трасса №18	Старое Симферопольское шоссе, 51-й км, на выезде из Климовска в сторону Чехова	50:27:0020727:15	Топливо: 92, 95, 95+, 98, ДТ, ДТ+
22	АЗС Татнефть №153	М-2 "Крым" - Павловское, 2-й км, слева	50:27:0000000:133420	Топливо: 92, 95, ДТ
23	АЗС Татнефть №156	М-2 "Крым" - Павловское, 2-й км, справа	50:27:0020806:89	Топливо: 92, 95, ДТ
24	АЗС Нефтьмагистраль	Домодедовское шоссе, 49а, съезд с М-2	50:27:0020550:5	Топливо: 92, 95, ДТ, ДТ+
25	АЗС Нефтьмагистраль №045	вблизи с. Покров, М-2, 36-й км (1359-й км), справа	50:27:0020550:27	Топливо: 92, 95, 95+, 100, ДТ, пропан
26	АЗС Нефтьмагистраль №016	г. Подольск, Домодевское шоссе 20а	50:55:0020122:45	Топливо: 92, 95, 100, ДТ
27	АЗС Опти №5020	г. Подольск, Домодевское шоссе 25	50:55:0020121:2	Топливо: 92, 95, 100, ДТ
28	АГЗС LPG	г. Подольск ,ул. Лобачёво 12	50:55:0020131:15	Топливо: пропан
29	АЗС Нефтьмагистраль №17	г. Подольск, ул. Лобачёва 14а	50:55:0020131:8	Топливо: 92, 95, ДТ
30	АЗС Татнефть №158	М-2, 30-й км (1365-й км), справа	50:27:0020550:24	Топливо: 92, 95, ДТ, ДТ+
31	АЗС Татнефть №157	М2, 30-й км (1365-й км), вблизи д.Спирово	50:27:0020545:3	Топливо: 92, 95, ДТ, ДТ+
32	АЗС Нефтьмагистраль №024	М-2, 31-й км (1364-й км), слева	50:27:0020545:111	Топливо: 92, 95, 95+, ДТ, пропан
33	АЗС Teboil №2030	М-2, 31-й км, справа	50:27:0020550:1433	Топливо: 92, 95, 95+, 100+, ДТ
34	АЗС Роснефть №29	М-2, 34-й км (1361-й км), слева	50:27:0020551:3	Топливо: 92, 95, 95+, ДТ
35	АЗС Трасса №1	М", 36-й км (1359-й км), слева	50:27:0020551:34	Топливо: 92, 95, 95+, 98, ДТ, ДТ+
36	АЗС Татнефть №147	М-2, 37-й км (1358-й км), справа	50:27:0020709:9	Топливо: 92, 95, ДТ, ДТ+
37	АЗС Газпромнефть №195	М-2, 38-й км (1357-й км), справа	50:27:0020806:253	Топливо: 92, 95, 95+, 100+, ДТ
38	АЗС Газпромнефть №196	М-2, 38-й км (1357-й км), слева	50:27:0020806:252	Топливо: 92, 95, 95+, 100+, ДТ
39	АЗС Татнефть №148	М-2, 39-й км, слева	50:27:0020806:88	Топливо: 92, 95, ДТ
40	МАЗК Интеройл №77009	М-2, 42-й км (1353-й км), справа	50:27:0020709:23	Топливо: 92, 95, ДТ, пропан
41	АЗС Лукойл №50262	д. Бережки, М2, 43-й км, справа	50:27:0020705:222	Топливо: 92, 95, 95+, ДТ+
42	АЗС Роснефть №111	М-2, 46-й км (1349-й км), слева	50:27:0020806:750	Топливо: 92, 95, ДТ
43	АЗС Роснефть №110	М-2, 46-й км (1349-й км), справа	50:27:0020727:178	Топливо: 92, 95, 95+, ДТ
44	АЗС Радуга №14	г. Подольск, пр-т Юных Ленинцев, 59А	50:55:0010139:15	Топливо: 92, 95, ДТ
45	АЗС Нефтьмагистраль №018	г. Подольск, пр-т Юных Ленинцев 1в	50:55:0010138:8	Топливо: 92, 95, 95+, ДТ
46	АЗС Газпромнефть №191	г. Подольск, ул. Лапшенкова, 1	50:55:0031055:2	Топливо: 92, 95, 95+, 100+, ДТ
47	АЗС Экспресс-Сервис №1	д. Федюково, ул. Полевая, 17	50:27:0020549:2	Топливо: 92, 95, ДТ
48	АЗС Трасса №40	А107, 212-й км, вблизи дер. Лучинское	50:27:0020631:61	Топливо: 92, 95, 95+, 98, ДТ, ДТ+
49	АЗС Газпромнефть №356	д. Малое Толбино, А107, 209-й км	50:27:0030638:292	Топливо: 92, 95, 95+, 100+, ДТ
50	АЗС Радуга №10	г. Подольск, ул. Клемента Готвальда, 4 а	50:55:0030516:911	Топливо: 92, 95, ДТ
51	АЗС Опти №5008	г. Подольск, Большая Серпуховская, 65В	50:00:0000000:0	Топливо: 92, 95, ДТ
52	АЗС Радуга №11	г. Подольск, ул. Орджоникидзе, 26	50:00:0000000:0	Топливо: 92, 95, ДТ
53	АЗС	г. Подольск, ул. Правды, 34	50:55:0020259:8	Топливо: 92, 95, ДТ
54	АЗС Татнефть №151	г. Подольск, Пионерская улица, 1В	50:55:0030916:2	Топливо: 92, 95, ДТ, ДТ+
55	АГНКС	г. Подольск, Осенняя ул., 1	50:27:0020614:180	Топливо: метан

№ п/п	Наименование	Адрес	Местоположение	Виды топлива
56	АЗС Татнефть №90	Старосимферопольское шоссе - Бережки, вблизи п. Железнодорожный	50:27:0020709:8	Топливо: 92, 95, ДТ, ДТ+
57	АЗС Teboil «Подольск» №2029	г. Климовск, ул. Молодёжная, 11, перед т/ц «Глобус»	50:56:0030204:32	Топливо: 92, 95, 95+, 100+, ДТ+
58	АЗС Нефтьмагистраль №041	г. Климовск, Симферопольская улица, 6	50:56:0030101:1	Топливо: 92, 95, ДТ
59	АЗС Газпромнефть №313	г. Климовск, ул. Индустриальная 2а	50:56:0020101:613	Топливо: 92, 95, 95+, 100+, ДТ
60	АЗС Татнефть №97	г. Климовск, ул. Индустриальная 2	50:56:0020101:2	Топливо: 92, 95, ДТ
61	АЗС Татнефть №152	г. Климовск, проезд Симферопольское шоссе - ул. Первомайская	50:00:0000000:0	Топливо: 92, 95, ДТ
62	Станция зарядки электромобилей Россети	г. Подольск, ул. Комсомольская 38	50:55:0030321:5	электроэнергия
63	АЗС Радуга №13	г. Подольск, Варшавское шоссе, проспект им. Ленина	50:55:0010285:2	Топливо: 92, 95, ДТ
64	АЗС Татнефть №150	г. Подольск, Варшавское шоссе, просп.имени Ленина	50:55:0010289:5	Топливо: 92, 95, ДТ
65	АГЗС №1	г. Подольск, гаражный проезд 9	50:55:0010280:3	Топливо: пропан
66	АЗС Нефтьмагистраль №066	около пос. Быково	50:27:0020550:226	Топливо: 92, 95, 95+, 100, ДТ, пропан
67	АЗС Лукойл №50238	М2, 33-й км	50:27:0020525:416	Топливо: 92, 95, 95+, ДТ+
68	АЗС Газпромнефть №281	М2, 31-й км	50:27:0020545:130	Топливо: 92, 95, 95+, 100+, ДТ
69	АЗС Лукойл №50240	д. Борисовка, М-2 Крым, 31-й километр, 1Б	50:27:0020550:999	Топливо: 92, 95, 95+, ДТ+
70	АГЗС	г. Подольск, Домодевское шоссе	50:27:0020702:271	Топливо: пропан
71	АЗС Лукойл №50252	г. Подольск, ул. Высотная, 12	50:55:0030802:26	Топливо: 92, 95, 95+, ДТ+
72	АГЗС	М", 36-й км, слева	50:27:0020551:33	Топливо: пропан
73	АЗС Нефтьмагистраль №055	г. Подольск, ул. Железнодорожная, 18 В	50:55:0020251:3	Топливо: 92, 95, 95+, 100, ДТ, пропан
74	АГЗС	М2, 31-й км	50:27:0020545:130	Топливо: пропан
75	АЗС Роснефть	г. Подольск, ул. Комсомольская 38	50:55:0030321:5	Топливо: 92, 95, 95+, 100+, ДТ+

Примечание: Данные по объектам топливозаправочного комплекса приведены согласно: сайту https://www.benzin-price.ru. АЗС - автозаправочная станция, АГЗС - автогазозаправочная станция, МАЗК - многотопливный автозаправочный комплекс.

Таблица 3.5.2.4.3.2.

Зарядная инфраструктура АО «Мособлэнерго», https://www.mosoblenergo.ru								
№ п.п.	Адрес	GPS-координаты	Мощность (кВт*ч)	Тип разъема	Режим зарядки	Способ монтажа	Количество коннекторов	Статус
1	г. Подольск, ул. Подольская, д. 4	55.465948 37.546915	3.5	Schuko	Mode 2	отдельностоящая	1	Доступна
2	г. Подольск, ул. Академика Доллежаля, д. 33	55.415797 37.480275	3.5	Schuko	Mode 3	отдельностоящая	1	Доступна

Таблица 3.5.2.4.3.3.

Зарядная инфраструктура ПАО «Россети Московский регион», https://rossetimr.ru		
№ п.п	Наименование	Адрес
4	Зарядная станция Роснефть	в р-не д. Борисовка (Лукойл)
5	Зарядная станция Роснефть	г.о. Подольск, автодорогая М-2 "Крым", 34 километр, 3 (Роснефть)
6	Зарядная станция Роснефть	г. Подольск, ул. Промышленный пер., д. 3 (Муниципальная)
7	Зарядная станция Роснефть	Высотная улица, 12 (Лукойл)

Зарядная инфраструктура ПАО «Россети Московский регион», https://rossetimr.ru		
№ п.п	Наименование	Адрес
8	Зарядная станция Роснефть	городской округ Подольск, деревня Гривно, автодорога М-2 "Крым, 45-й километр, стр. 2 (Роснефть)

Проектные мероприятия

В генеральном плане перспективные объекты топливозаправочного комплекса приведены в соответствии со Схемой территориального планирования транспортного обслуживания Московской области, перечнем объектов ТЗК предоставленом Министерством энергетики Московской области (письмо от 20.09.2024 №Исх-10112/26-07).

Перечень планируемых объектов топливозаправочного комплекса на территории Городского округа Подольск приведен в таблице 3.5.2.4.3.4.

Таблица 3.5.2.4.3.4.

№ п/п	Наименование объекта, сведения о регистрации права собственности	Адрес объекта	Направление инвестирования[28]
29	Городской округ Подольск		
29.1	Резерв МАЗК	городской округ Подольск, МАЗК, А-107 «ММК», левая сторона, в районе д. Никулино	С
29.2	Резерв МАЗК	городской округ Подольск, МАЗК, А-107 «ММК», левая сторона, в районе д. Новогородово	С
29.3	Резерв АЗС	городской округ Подольск, АЗС, М-2 «Крым» Москва – Тула – Орел – Курск – Белгород – граница с Украиной, 34 км, левая сторона, в районе с. Покров	С
29.4	Резерв АЗС	городской округ Подольск, АЗС, Симферопольское шоссе, 27 км, левая сторона, вблизи д. Алтухово	С
29.5	Резерв АЗС	городской округ Подольск, АЗС, ЦКАД, левая сторона, с.п. Лаговское (пикетаж 2514)	С
29.6	Резерв АЗС	городской округ Подольск, АЗС, ЦКАД, правая сторона, с.п. Лаговское (пикетаж 2646)	С
29.7	Резерв АЗС	городской округ Подольск, МАЗК, А-107 «ММК», (ЦКАД), левая сторона, на пересечении автодороги федерального значения А-107 «ММК» с автодорогой ЦКАД, в районе д. Новогородово	С
29.8	Резерв АЗС	городской округ Подольск, ул. Коммунальная	С
29.9	Резерв АЗС	городской округ Подольск, ул. Школьная	С
29.10	Резерв АЗС	городской округ Подольск, А-107 «ММК», 5 км, левая сторона, в районе д. Никулино	С
29.11	ООО «Автороуд», АГНКС	г. Подольск, ул. Лапшенкова, д.5, к.н. 50:55:0031055:1	С
29.12	ООО «Газпром газомоторное топливо», АГНКС	г.о. Подольск, ЦКАД, 224 км (ПК 2633, внутренняя сторона)	С
29.13	ПАО «ЕвроТранс», ЭЗС	ш. Старосимферопольское, 51 км, справа, п. Подольской МИС, 2	С
29.14	ПАО «ЕвроТранс», ЭЗС	ш. Старосимферопольское, 51 км, справа, п. Подольской МИС, 2	С
29.15	АО «Мособлэнерго», ЭЗС	МО, г.о. Подольск, ул. Симферопольская, д.35	С
29.16	АО «Мособлэнерго», ЭЗС	МО, г.о. Подольск, ул. Свердлова, д.26	С
29.17	ПАО «ЕвроТранс», АГЗС	МО, Подольский р-н, Стрелковское с/п., вблизи с. Покров, 36 км Симферопольского шоссе (с модулем КПГ)	С

[28] С – строительство объекта, Р – реконструкция объекта.

№ п/п	Наименование объекта, сведения о регистрации права собственности	Адрес объекта	Направление инвестирования[28]
29.18	ПАО «ЕвроТранс», АГЗС	МО, Подольский район, пос. Подольской машинно-испытательной станции, 51 км Симферопольского шоссе, строение №2 (с модулем КПГ)	С
29.19	ПАО «ЕвроТранс», ЭЗС	А-107 «ММК», 212 км, справа, д. Лучинское, г.о. Подольск	С
29.20	ПАО «ЕвроТранс», ЭЗС	А-107 «ММК», 212 км, справа, д. Лучинское, г.о. Подольск	С
29.21	ПАО «ЕвроТранс», ЭЗС	М-2 «Крым», 36 км, слева, с. Покров, г.о. Подольск	С
29.22	ПАО «ЕвроТранс», ЭЗС	А-107 «ММК», 198 км, слева, д. Валищево, г.о. Подольск	С
29.23	ПАО «ЕвроТранс», ЭЗС	М-2 «Крым», 36 км, слева, с. Покров, г.о. Подольск	С
29.24	ПАО «ЕвроТранс», ЭЗС	А-107 «ММК», 198 км, слева, д. Валищево, г.о. Подольск	С
29.25	ПАО «Россети Московский регион», ЭЗС	территория ЖСКИЗ Строитель, д. Федюково, г.о. Подольск	С
29.26	ПАО «ЕвроТранс», АГЗС	МО, Подольский район, с.п. Лаговское, д. Лучинское, 5 км, А-107 «ММК» Симферопольско-Брестское шоссе, строение №1 (с модулем КПГ)	С

Примечание: АЗС - Автозаправочная станция, АГЗС - Автогазозаправочная станция, АГНКС - Автомобильная газонаполнительная компрессорная станция, МАЗС – многотопливная автозаправочная станция, ЭЗС – электрозарядная станция.

3.5.2.5. Общественный пассажирский транспорт

3.5.2.5.1. Пассажирские перевозки автомобильным транспортом

Существующее положение

Работа наземного общественного пассажирского транспорта по обеспечению пассажироперевозок в городском округе осуществляется маршрутами, которые обслуживают АО «Мострансавто», МУП «Подольский троллейбус» и частные перевозчики.

Пассажирские перевозки обслуживают муниципальные маршруты общего пользования (городские и пригородные), межмуниципальные и межсубъектные маршруты общего пользования, выполняющие перевозки на договорной основе.

Маршруты регулярных пассажирских перевозок, обслуживающие территорию Городского округа Подольск приведены автобусов в таблице 3.5.2.5.1 и троллейбусов в таблице 3.5.2.5.2.

Таблица 3.5.2.5.1.

№ п\п	Номер маршрута	Компания -перевозчик
1.	№ 1 ст. Подольск – Цементный завод	ГУП МО«Мострансавто» (а/к№ 1788)
2.	№ 2 ст. Подольск - Кутузово	ГУП МО«Мострансавто» (а/к№ 1788)
3.	№ 3 ст. Подольск - Шепчинки	ГУП МО«Мострансавто» (а/к№ 1788)
4.	№ 4 ст. Подольск – пос. Володарского	ГУП МО«Мострансавто» (а/к№ 1788)
5.	№ 5 пл. Кутузовская – Юбилейная площадь	ГУП МО«Мострансавто» (а/к№ 1788)
6.	№ 6 ст. Подольск – пл. Кутузовская	ГУП МО«Мострансавто» (а/к№ 1788)
7.	№ 7 ст. Подольск - Кутузово	ГУП МО«Мострансавто» (а/к№ 1788)
8.	№ 9 Юбилейная площадь - Кутузово	ГУП МО«Мострансавто» (а/к№ 1788)
9.	№ 12 ст. Подольск - Стадион	ГУП МО«Мострансавто» (а/к№ 1788)
10.	№ 13 ст. Подольск - Шепчинки	ГУП МО«Мострансавто» (а/к№ 1788)
11.	№ 18 Юбилейная площадь – Цементный завод	ГУП МО«Мострансавто» (а/к№ 1788)
12.	№ 20 ст. Подольск – Юбилейная площадь	ГУП МО«Мострансавто» (а/к№ 1788)
13.	№ 23 ст. Подольск – пл. Кутузовская	ГУП МО«Мострансавто» (а/к№ 1788)
14.	№ 25 ст. Подольск – д/о «Александровка»	ГУП МО«Мострансавто» (а/к№ 1788)
15.	№ 29к ст. Подольск - Жилгородок	ГУП МО«Мострансавто» (а/к№ 1788)

№ п\п	Номер маршрута	Компания -перевозчик
16.	№ 29 ст. Подольск – ст. Гривно	ГУП МО«Мострансавто» (а/к№ 1788)
17.	№ 35 ст. Подольск – мкр. «Дубки»	ГУП МО«Мострансавто» (а/к№ 1788)
18.	№ 38 ст. Подольск – п. МИС	ГУП МО«Мострансавто» (а/к№ 1788)
19.	№ 42 ст. Львовская - Романцево	ГУП МО«Мострансавто» (а/к№ 1788)
20.	№ 44 ст. Подольск - Бережки	ГУП МО«Мострансавто» (а/к№ 1788)
21.	№ 51ю ст. Подольск – ст. Львовская	ГУП МО«Мострансавто» (а/к№ 1788)
22.	№ 51 ст. Подольск – ст. Львовская	ГУП МО«Мострансавто» (а/к№ 1788)
23.	№ 63 ст. Подольск - Северово	ГУП МО«Мострансавто» (а/к№ 1788)
24.	№ 65 с. Подольск - Дубровицы	ГУП МО«Мострансавто» (а/к№ 1788)
25.	№ 67 ст. Подольск – ст. Барыбино	ГУП МО«Мострансавто» (а/к№ 1788)
26.	№ 71 ст. Подольск – ст. Белые Столбы	ГУП МО«Мострансавто» (а/к№ 1788)
27.	№ 520к Подольск – м. «Бульвар Дмитрия Донского»	ГУП МО«Мострансавто» (а/к№ 1788)
28.	№ 11 ст. Подольск – Сады ЖБК	ГУП МО«Мострансавто» (а/к№ 1788)
29.	№ 14 ст. Подольск – Юбилейная площадь	ООО «Автомиг»
30.	№ 15 пл. Кутузовская – ул. Академика Доллежаля, 19	ГУП МО«Мострансавто» (а/к№ 1788)
31.	№ 17 ст. Подольск – ТК «Покров»	ООО «Автомиг»
32.	№ 19 Кутузово – ТЦ «Галерея»	ООО «Автомиг»
33.	№ 20к ст. Подольск – ул. Академика Доллежаля, 40	ООО «Автомиг»
34.	№ 21 ст. Подольск – ул. Академика Доллежаля, 19	ГУП МО«Мострансавто» (а/к№ 1788)
35.	№ 24 ст. Подольск – ул. Генерала Смирнова, 16	ООО «Автомиг»
36.	№ 52 ст. Подольск – ст. Львовская	ООО «Автомиг»
37.	№ 78 с. Подольск – ул. Академика Доллежаля, 19	ООО «СК-Транс»
38.	№ 79 ст. Подольск – ул. Генерала Смирнова	ООО «СК-Транс»
39.	(б/н) ул. Генерала Смирнова, 16 – Гипермаркет «Глобус»	н/д
41.	№ 1004 5 мкр. Северного Бутова - Каменка	ГУП «Мосгортранс» (17 автобусный парк)
42.	№ 1021 ст. Подольск – ст. Щербинка	ГУП МО«Мострансавто» (а/к№ 1788)
43.	№ 1022 ст. Подольск – п. Ерино	ГУП МО«Мострансавто» (а/к№ 1788)
44.	№ 1041 Кутузово - Ерино	ГУП МО«Мострансавто» (а/к№ 1788)
45.	№ 1045 ст. Подольск - Новомосковский	ГУП МО«Мострансавто» (а/к№ 1788)
46.	№ 1051 ст. Подольск - Быково	ГУП МО«Мострансавто» (а/к№ 1788)
47.	№ 1052 ст. Подольск – ст. Подольск	ГУП МО«Мострансавто» (а/к№ 1788)
48.	№ 406 Юбилейная площадь – м. «Южная»	ГУП МО«Мострансавто» (а/к№ 1788)
49.	№ 407 ст. Подольск – м. «Южная»	ГУП МО«Мострансавто» (а/к№ 1788)
50.	№ 446 Шепчинки (ЗАГС) – м. «Южная»	ГУП МО«Мострансавто» (а/к№ 1788)
51.	№ 413 пл. Кутузовская – м. «Южная»	ГУП МО«Мострансавто» (а/к№ 1788)
52.	№ 1048 ст. Подольск – ст. Подольск	ГУП МО«Мострансавто» (а/к№ 1788)
53.	№ 435 Кутузово – м. «Южная»	ГУП МО«Мострансавто» (а/к№ 1788)
54.	№ 819 ул. Академика Янгеля – Щербинское кладбище	ГУП «Мосгортранс» (17 автобусный парк)
55.	№ 59 ст. Подольск – ст. Расторгуево	н/д
56.	№ 54 Матвеевское - Молодежный	н/д
57.	№ 49 ст. Подольск - Сынково	н/д
58.	№ 61 ст. Подольск – ст. Чехов	Чеховское ПАТП
59.	№ 1030 ст. Подольск – ст. Подольск	ГУП МО«Мострансавто» (а/к№ 1788)
60.	№ 62 д. Сертякино – Фабрика Игрушек	н/д
61.	№ 1032 ст. Подольск - Былово	ГУП МО«Мострансавто» (а/к№ 1788)
62.	№ 1034 ст. Подольск - Поливаново	ГУП МО«Мострансавто» (а/к№ 1788)
63.	№ 462 м. «Южная» - Ерино	ГУП «Мосгортранс» (17 автобусный парк)
64.	№ 426 Климовск – м. Южная	ГУП МО«Мострансавто» (а/к№ 1788)
65.	№ 1077 ст. Подольск - Москва	ГУП МО«Мострансавто» (а/к№ 1788)

Подольский троллейбус — вид общественного транспорта в городе Подольске Московской области о состоянию на май 2025 года функционирует 38 пассажирских троллейбуса и 6 троллейбусных маршрутов.

Таблица 3.5.2.5.2.

№ п\п	Номер маршрута	Компания -перевозчик
66.	№ 1 (троллейбус) ст. Подольск – Юбилейная площадь	МУП «Подольский троллейбус»
67.	№ 2 (троллейбус) ст. Подольск – Юбилейная площадь	МУП «Подольский троллейбус»
68.	№ 3 (троллейбус) ст. Подольск – Юбилейная площадь	МУП «Подольский троллейбус»
69.	№ 4 (троллейбус) ст. Подольск – ул. Машиностроителей	МУП «Подольский троллейбус»
70	№ 4к (троллейбус) ст. МЦД Подольск (Стройиндустрия) - Кутузово - Юбилейная пл.- ул.Доллежалля 19-	МУП «Подольский троллейбус»
71	№5 (троллейбус) ст. МЦД Подольск - ул. Ак. Доллежаля, 19	МУП «Подольский троллейбус»

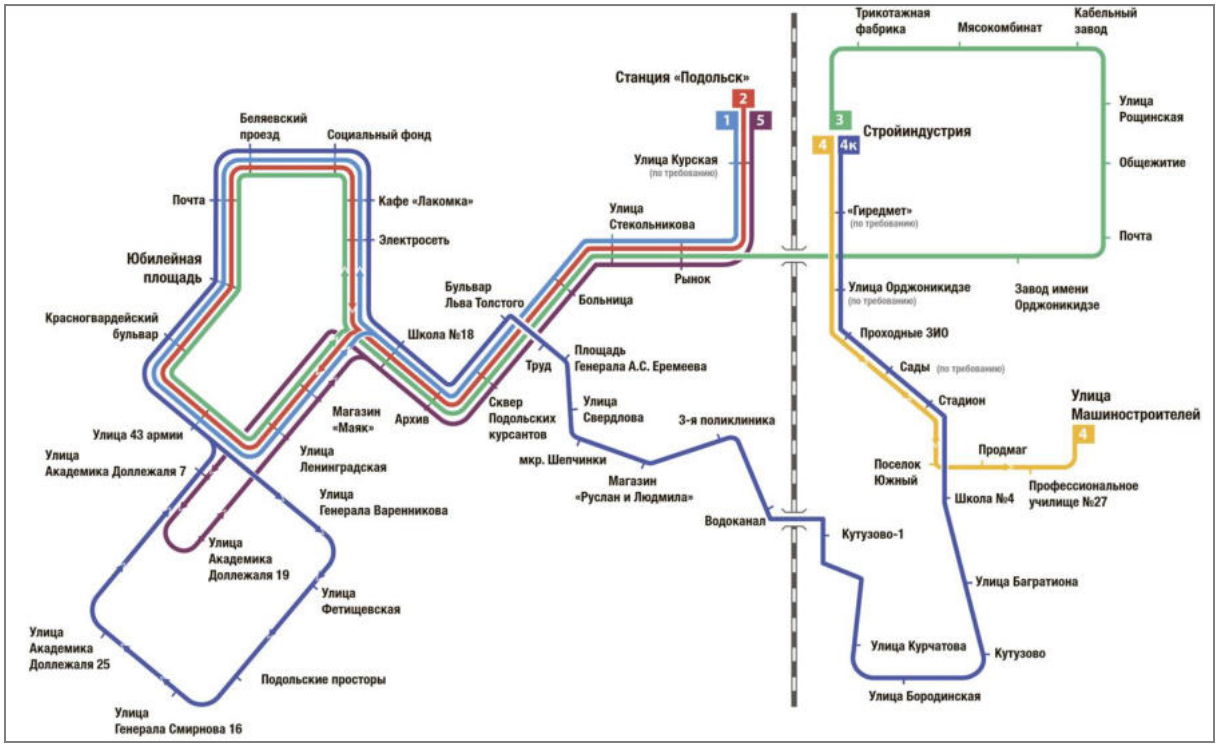

Рис.3.2.5.1.1 Схема Подольских троллейбусных маршрутов

Общая протяжённость маршрутной сети общественного пассажирского Городского округа Подольск составляет порядка - **254,93** км, в том числе:

- автобусной маршрутной сети – 226,2 км;
- троллейбусной маршрутной сети – 29,6км.

В соответствии РНГП МО нормативный показатель для Городского округа Подольск, входящего в Видновско-Подольско-Раменскую устойчивую систему расселения, равен 0,49 км/ км^2.

Исходя из общей протяжённости сети маршрутов общественного транспорта и городского округа (339,12 км²), плотность сети линий наземного транспорта составляет **0,75** км/км^2.

В соответствии с СП 42.13330.2016. Свод правил. Градостроительство. Планировка и застройка городских и сельских поселений. Актуализированная редакция СНиП 2.07.01-89* п. 11.24 дальность пешеходных подходов до ближайшей остановки общественного пассажирского транспорта допускается принимать не более 500 м, в районах малоэтажной жилой застройки дальность пешеходных подходов к ближайшей остановке общественного транспорта может быть увеличена в больших, крупных и крупнейших городских населенных пунктах до 600 м, в малых и средних[29] - до 800 м. и с п.6.2 п.11.4 РНГП МО для сельских

[29] п.4.4 Городские и сельские населенные пункты в зависимости от общей численности постоянного населения подразделяются на группы в соответствии с таблицей 4.1 СП 42.13330.2016. Свод правил. Градостроительство. Планировка и застройка городских и сельских поселений. Актуализированная редакция СНиП 2.07.01-89*

населенных пунктов, кластеров ИЖС и МЖС пешеходную доступность до остановки общественного транспорта следует предусматривать с предельным расстоянием не более 800м.

На маршрутах общественного транспорта остановки оборудованы павильонами для ожидания пассажиров и заездными карманами, организованы наземные пешеходные переходы с указательными знаками.

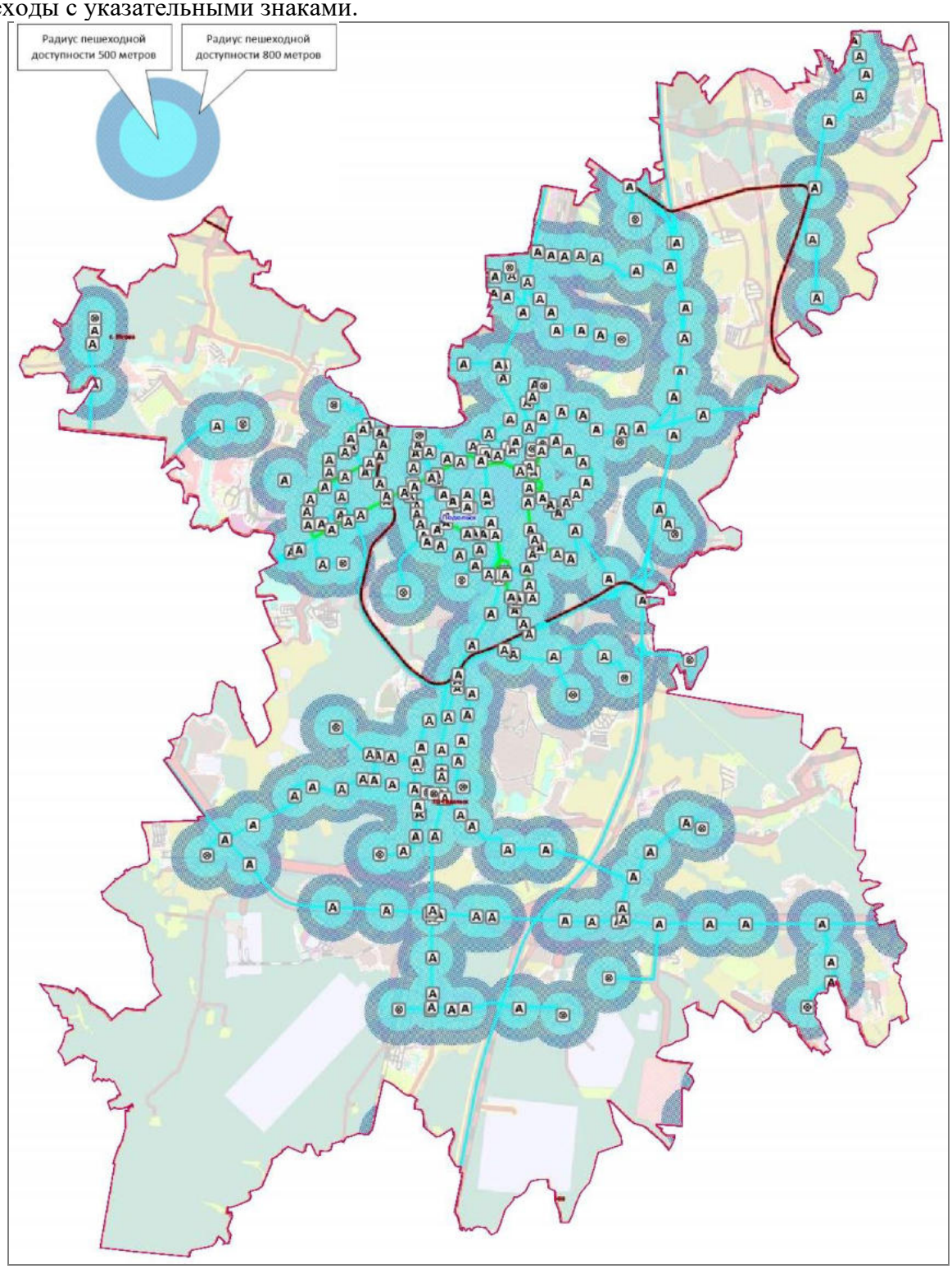

Рис. 3.5.2.5.1 Схема сети маршрутов регулярных пассажирских перевозок с радиусами нормативной обеспеченности пешеходного подхода до остановки общественного транспорта 500, 800м.

Анализ сети маршрутов регулярных пассажирских перевозок показал:

- нормативная обеспеченность пешеходного подхода до остановки общественного транспорта в ряде населенных пунктах не соответствует нормативной.

Проектные мероприятия

Пассажирские перевозки Городского округа Подольск планируется осуществлять с использованием существующих маршрутов общественного транспорта. Организацию новых маршрутов и расширение существующей сети маршрутов общественного транспорта необходимо планировать с учетом развития территорий городского округа.

Установление или изменение муниципального маршрутов регулярных перевозок либо межмуниципального маршрута регулярных перевозок, имеющих два и более общих остановочных пункта с ранее установленным соответственно муниципальным маршрутом регулярных перевозок, межмуниципальным маршрутом регулярных перевозок, осуществляется по согласованию между уполномоченным органом исполнительной власти субъекта Российской Федерации и уполномоченным органом местного самоуправления, к компетенции которых в соответствии с настоящим Федеральным законом отнесено установление данных маршрутов. Порядок указанного согласования устанавливается законом или иным нормативным правовым актом субъекта Российской Федерации (часть 1.1 введена Федеральным законом от 29.12.2017 № 480-ФЗ).

Маршруты регулярных пассажирских перевозок будут обслуживаться перевозчиками, отобранными на конкурсной основе в соответствии с действующим законодательством. Планируемые маршруты пассажирских перевозок могут работать по сезонному графику обслуживания.

3.6. Планируемое развитие инженерной инфраструктуры

Раздел приводятся в Книге 2. Разделы: Трубопроводный транспорт и Развитие инженерной инфраструктуры Том 1 «Планировочная и инженерно-транспортная организация территории. Социально-экономическое обоснование», в следствии содержания сведений ограниченного доступа с данной книге не приводится.

4. УТВЕРЖДЕННЫЕ ДОКУМЕНТАМИ ТЕРРИТОРИАЛЬНОГО ПЛАНИРОВАНИЯ РОССИЙСКОЙ ФЕДЕРАЦИИ, ДОКУМЕНТАМИ ТЕРРИТОРИАЛЬНОГО ПЛАНИРОВАНИЯ СУБЪЕКТА РОССИЙСКОЙ ФЕДЕРАЦИИ СВЕДЕНИЯ О ВИДАХ, НАЗНАЧЕНИИ И НАИМЕНОВАНИЯХ ПЛАНИРУЕМЫХ ДЛЯ РАЗМЕЩЕНИЯ НА ТЕРРИТОРИИ ГОРОДСКОГО ОКРУГА ПОДОЛЬСК ОБЪЕКТОВ ФЕДЕРАЛЬНОГО ЗНАЧЕНИЯ, ОБЪЕКТОВ РЕГИОНАЛЬНОГО ЗНАЧЕНИЯ; СВЕДЕНИЯ ОБ ИНВЕСТИЦИОННЫХ ПРОГРАММАХ СУБЪЕКТОВ ЕСТЕСТВЕННЫХ МОНОПОЛИЙ, ОРГАНИЗАЦИЙ КОММУНАЛЬНОГО КОМПЛЕКСА

Документы территориального планирования являются обязательными для органов государственной власти, органов местного самоуправления при принятии ими решений и реализации таких решений. Документы территориального планирования субъектов Российской Федерации и документы территориального планирования муниципальных образований не подлежат применению в части, противоречащей утвержденным документам территориального планирования Российской Федерации, со дня утверждения.

1. Документами территориального планирования Российской Федерации являются схемы территориального планирования Российской Федерации в следующих областях:

1) федеральный транспорт (железнодорожный, воздушный, морской, внутренний водный, трубопроводный транспорт), автомобильные дороги федерального значения;

2) оборона страны и безопасность государства;

3) энергетика;

4) высшее образование;

5) здравоохранение.

Внесение изменений в Генеральный план городского округа Подольск Московской области разработано с учётом положений, утверждённых документами территориального планирования Российской Федерации и Московской области, а также нормативных правовых актов Президента Российской Федерации и нормативных правовых актов Правительства Российской Федерации.

Приаэродромная территория

Приказом Федерального агентства воздушного транспорта от 13.10.2023 № 892-П[30] установлена приаэродромная территория аэродрома гражданской авиации Москва (Домодедово) в составе 1-6 подзон.

Территория Городского округа Подольск частично расположена в границах сектора 3.1 третьей подзоны, а также в пятой и шестой подзонах приаэродромной территории аэродрома Москва (Домодедово).

Перечень ограничений использования земельных участков и (или) расположенных на них объектов недвижимости и осуществления экономической и иной деятельности в границах приаэродромной территории аэродрома гражданской авиации Москва (Домодедово) применительно к Городскому округу Подольск.

Третья подзона приаэродромной территории аэродрома гражданской авиации Москва (Домодедово)
1. В границах третьей подзоны запрещается размещать объекты, высота которых превышает ограничения, приведенные в пункте 2 настоящей таблицы.
2. Строительство и реконструкция зданий, сооружений в границах третьей подзоны разрешается после определения максимально допустимой высоты здания, сооружения в зависимости от местоположения путем проведения соответствующих расчетов в соответствии с требованиями ФАП-262 с учетом следующих абсолютных высот ограничения объектов в Балтийской системе высот 1977 года <4>: Сектор 3.1 330 м
3. В границах третьей подзоны строительство, реконструкция объектов капитального строительства

[30] Приказ Росавиации от 13.10.2023 № 892-П «Об установлении приаэродромной территории аэродрома гражданской авиации Москва (Домодедово)»;

Третья подзона приаэродромной территории аэродрома гражданской авиации Москва (Домодедово)
на основании разрешения на строительство осуществляется в соответствии с законодательством Российской Федерации. 4. При наложении секторов третьей и четвертой подзон ограничения предельной абсолютной высоты размещения объектов капитального строительства принимаются по наименьшему показателю высотных ограничений.

<4> Постановление Правительства Российской Федерации от 24.11..2016 № 1240 «Об установлении государственных систем координат, государственной системы высот и государственной гравиметрической системы» (далее - постановление Правительства N 1240).

Пятая подзона приаэродромной территории аэродрома гражданской авиации Москва (Домодедово):
1. В границах пятой подзоны запрещается размещать опасные производственные объекты <5>, функционирование которых может повлиять на безопасность полетов воздушных судов. 2. В границах пятой подзоны допускается эксплуатация, строительство, реконструкция, капитальный ремонт, техническое перевооружение, консервация (далее - размещение) опасных производственных объектов при их соответствии установленным в пункте 3 настоящей таблицы ограничениям. 3. Максимальные радиусы зон поражения при происшествиях техногенного характера на опасных производственных объектах, находящихся в пятой подзоне приаэродромной территории, в которых размещение таких объектов возможно, не должны достигать: по вертикали - высоты пролета воздушных судов (высота поверхности ограничения препятствий в третьей подзоне приаэродромной территории); по горизонтали - внешних границ первой и второй подзон приаэродромной территории аэродрома. 4. При невозможности соблюдения ограничений, предусмотренных пунктом 3 настоящей таблицы, размещение опасных производственных объектов должно выполняться на основании специальных технических условий, разработанных для конкретного объекта капитального строительства в соответствии с положениями приказа Минстроя России от 30.11.2020 № 734/пр «Об утверждении Порядка разработки и согласования специальных технических условий для разработки проектной документации на объект капитального строительства» (зарегистрирован Минюстом России 18.12.2020 г., регистрационный № 61581) с изменениями, внесенными приказом Минстроя России от 22.10.2021 № 774/пр (зарегистрирован Минюстом России 29.11.2021 г., регистрационный № 66058) (далее - Приказ № 734) <6> и (или) обоснования безопасности опасного производственного объекта, разрабатываемого на основании Федерального закона № 116-ФЗ.

<5> Пункт 1 статьи 2 Федерального закона от 21.07.1997 № 116-ФЗ «О промышленной безопасности опасных производственных объектов» (далее - Федеральный закон № 116-ФЗ).
<6> В соответствии с пунктом 2 Приказа № 734 данный акт действует до 1.09.2026 г.

Шестая подзона приаэродромной территории аэродрома гражданской авиации Москва (Домодедово):
1. В границах шестой подзоны запрещается размещать объекты, способствующие привлечению и массовому скоплению птиц, в том числе: полигоны по захоронению и сортировке бытового мусора и отходов; мусоросжигательные и мусороперерабатывающие заводы; мусоросортировочные станции; скотомогильники. 2. Допускается размещать в границах шестой подзоны объекты по обращению с твердыми коммунальными отходами, пищевыми и биологическими отходами в случае наличия заключения по результатам орнитологического исследования на предмет отсутствия факторов, способствующих привлечению и массовому скоплению птиц, и (или) достаточности мер защиты указанных объектов от привлечения и массового скопления птиц, проведенного в соответствии с пунктом 1(4) Положения.

1(4). В шестой подзоне запрещается размещать объекты, способствующие привлечению и массовому скоплению птиц.

Решением Управления Федеральной службы по надзору в сфере защиты прав потребителей и благополучия человека по Московской области от 27.12.2024 № 1/ПАТ установлена седьмая подзона приаэродромной территории аэродрома Москва (Домодедово).

Северо-восточная часть территории Городского округа Подольск попадает в седьмую подзону аэродрома Домодедово, зона 7.2 «Зона ограничения строительства» (внутренняя граница соответствует изолинии Ldn = 61 дБА, внешняя граница соответствует изолинии Lэкв. ночь= 45 дБА).

В границах зоны 7.2 «Зона ограничения строительства» не допускается размещение больниц, санаториев, жилых домов, домов отдыха, пансионатов, домов-интернатов для престарелых и инвалидов, общежитий, стационарных организаций социального обслуживания, организаций для детей-сирот и детей, оставшихся без попечения родителей, дошкольных образовательных организаций и общеобразовательных организаций, поликлиник, гостиниц, конференц-залов, библиотек, кафе, ресторанов, столовых, театров и концертных залов, многоцелевых залов, спортивных залов, магазинов, пассажирских залов аэропортов и вокзалов, предприятий бытового обслуживания без реализации шумозащитных мероприятий по исключению повышенного шумового воздействия, вызванного полетами воздушных судов

4.1. Сведения об объектах, предусмотренных документами территориального планирования Российской Федерации

Схема территориального планирования Российской Федерации в области федерального транспорта (железнодорожного, воздушного, морского, внутреннего водного транспорта) и автомобильных дорог федерального значения

В Схеме территориального планирования Российской Федерации в области федерального транспорта (железнодорожного, воздушного, морского, внутреннего водного транспорта) и автомобильных дорог федерального значения, утверждённой распоряжением Правительства Российской Федерации от 01.04.2026 № 714-р[31] приводятся сведения о видах, назначении и наименованиях планируемых для размещения объектов федерального значения в области транспорта, их проектные характеристики и местоположение. Применительно к территории Городского округа Подольск приводятся следующие сведения:

Приложение № 1 к Схеме территориального планирования Российской Федерации в области федерального транспорта (железнодорожного, воздушного, морского, внутреннего водного транспорта) и автомобильных дорог федерального значения:

I. Железнодорожные линии (с расположенными на них железнодорожными станциями и остановочными пунктами.

№ п.п.	Наименование объекта (мероприятия)*	Назначение объекта	Местоположение объекта	Проектные характеристики (категория, мощность (протяженность), класс и (или) тип)
6	Москва - Ростов-на-Дону - Адлер, строительство высокоскоростной железнодорожной магистрали	повышение транспортной доступности и мобильности населения, сокращение времени в пути, увеличение пассажиропотока	г. Москва, Центральный административный округ, Юго-Восточный административный округ, Южный административный округ; **Московская область,** Ленинский городской округ, **городской округ Подольск,** городской округ Домодедово, городской округ Серпухов, муниципальный округ Чехов; Тульская область, Заокский муниципальный район, Ясногорский муниципальный район, городской округ город Тула, муниципальный район Киреевский район, муниципальный район Узловский район, Богородицкий муниципальный район, Куркинский муниципальный округ, Воловский муниципальный район; Липецкая область, Данковский муниципальный округ, Лебедянский муниципальный округ, Липецкий муниципальный округ, Хлевенский муниципальный округ; Воронежская область, городской округ город Воронеж, Рамонский муниципальный район, Новоусманский муниципальный район, Каширский муниципальный район, Лискинский муниципальный район, Каменский муниципальный район, Подгоренский муниципальный	категория - высокоскоростные магистрали, протяженность - 1525 км

[31] Распоряжение Правительства Российской Федерации от 01.04.2026 № 714-р «Об утверждении схемы территориального планирования Российской Федерации в области федерального транспорта (железнодорожного, воздушного, морского, внутреннего водного транспорта) и автомобильных дорог федерального значения».

№ п.п.	Наименование объекта (мероприятия)*	Назначение объекта	Местоположение объекта	Проектные характеристики (категория, мощность (протяженность), класс и (или) тип)
			район, Россошанский муниципальный район, Кантемировский муниципальный район, Богучарский	

Схема территориального планирования Российской Федерации в области высшего образования

В Схеме территориального планирования Российской Федерации в области высшего образования, утверждённой распоряжением Правительства Российской Федерации от 26.02.2013 № 247-р [32] приводятся сведения о видах, назначении и наименованиях планируемых для размещения объектов федерального значения в области высшего образования, их основные характеристики и местоположение. Применительно к городскому округу Подольск сведения отсутствуют.

Схема территориального планирования Российской Федерации в области энергетики

В Схеме территориального планирования Российской Федерации в области энергетики, утверждённой распоряжением Правительства Российской Федерации от 01.08.2016 № 1634-р [33] приводятся сведения о видах, назначении и наименованиях планируемых для размещения объектов федерального значения в области энергетики, их основные характеристики и местоположение. Применительно к территории городского округа Подольск приводятся следующие сведения:

- реконструкция ВЛ 500 кВ Пахра - ТЭЦ-26 (реконструкция ЛЭП) – 2042 год.

Схема и программа развития электроэнергетических систем России на 2026-2031 годы

В соответствии со Схемой и программой развития электроэнергетических систем России на 2026-2031 годы, утвержденной приказом Министерства энергетики Российской Федерации от 28.11.2025 № 1553 «Об утверждении схемы и программы развития электроэнергетических систем России на 2026 - 2031 годы» [34] на территории Городского округа Подольск предусмотрены мероприятия по строительству и реконструкции объектов электроэнергетики федерального значения:

- реконструкция ПС 110 кВ Климовская с заменой трансформаторов Т-1 110/35/6 кВ мощностью 20 МВА на трансформатор 110/35/6 кВ мощностью 40 МВА.

Инвестиционная программа ПАО «Федеральная сетевая компания – Россети» на 2020 – 2024 годы

В соответствии с Инвестиционной программой ПАО «Федеральная сетевая компания – Россети» на 2020 – 2024 годы, утвержденной приказом Министерства энергетики Российской Федерации от 25.10.2024 № 7@ «Об утверждении изменений, вносимых в инвестиционную программу ПАО «Федеральная сетевая компания – Россети» на 2020 – 2024 годы, утвержденную приказом Минэнерго России от 27.12.2019 № 36@, с изменениями, внесенными приказом Минэнерго России от 28.12.2023 № 37@» на территории Городского округа Подольск мероприятия не предусмотрены.

Схема территориального планирования Российской Федерации в области федерального транспорта (в части трубопроводного транспорта)

В Схеме территориального планирования Российской Федерации в области

[32] Распоряжение Правительства Российской Федерации от 26.02.2013 № 247-р «Об утверждении схемы территориального планирования Российской Федерации в области высшего образования».

[33] Распоряжение Правительства Российской Федерации от 01.08.2016 № 1634-р «Об утверждении схемы территориального планирования Российской Федерации в области энергетики».

[34] Приказ Минэнерго России от 29.11.2024 № 2328 «Об утверждении схемы и программы развития электроэнергетических систем России на 2025 - 2030 годы».

федерального транспорта (в части трубопроводного транспорта), утвержденной распоряжением Правительства Российской Федерации от 06.05.2015 № 816-р[35] приводятся сведения о видах, назначении и наименованиях планируемых для размещения объектов федерального значения в области федерального транспорта. Применительно к территории Городского округа Подольск приводятся следующие сведения:

Перечень магистральных нефтепродуктопроводов, планируемых для размещения

Наименование объекта		Местоположение объекта	Основные характеристики объекта	Основное назначение объекта
126.	Реконструкция кольцевого магистрального нефтепродуктопровода на наливной станции "Новоселки". Строительство узлов регулирования давления на линиях автомобильного и дизельного топлива	Московская область, городской округ Подольск	пропускная способность линии автомобильного бензина до 3,82 млн. тонн в год, линии дизельного топлива до 3,68 млн. тонн в год	инженерно-техническое назначение

Схема территориального планирования Российской Федерации в области здравоохранения

В Схеме территориального планирования Российской Федерации в области здравоохранения, утверждённой распоряжением Правительства Российской Федерации от 15.11.2025 № 3321-р [36] приводятся сведения о видах, назначении и наименованиях планируемых для размещения объектов федерального значения в области здравоохранения, их основные характеристики и местоположение. Применительно к территории Городского округа Подольск сведения отсутствуют.

[35] Распоряжение Правительства Российской Федерации от 06.05.2015 № 816-р «Об утверждении схемы территориального планирования Российской Федерации в области федерального транспорта (в части трубопроводного транспорта)».

[36] Распоряжение Правительства Российской Федерации от 15.11.2025 № 3321-р «Об утверждении схемы территориального планирования Российской Федерации в области здравоохранения».

4.2. Сведения об объектах, предусмотренных документами территориального планирования регионального значения (Московской области)

Схема территориального планирования Московской области - основные положения градостроительного развития

Схема территориального планирования Московской области - основные положения градостроительного развития, утвержденная постановлением Правительства Московской области от 11.07.2007 № 517/23 [37], определяет на территории Московской области 16 устойчивых систем расселения, которые формируются по доминирующим характеристикам функционального освоения и пространственной организации с целью реализации перспективных пространственных преобразований.

Для каждого типа устойчивых систем расселения определены направления структурной реорганизации, преобладающее функциональное назначение, типы застройки и средовые характеристики, а также основные макропараметры регулирования градостроительной деятельности.

Городской округ Подольск относится к Видновско – Подольско - Раменской устойчивой системе расселения Московской области.

По доминирующим признакам функционального освоения и пространственной организации Видновско – Подольско - Раменская устойчивая система расселения Московской области является рекреационно-городская.

В приложении № 1 к Нормативам градостроительного проектирования Московской области, утверждённых постановлением Правительства Московской области от 17.08.2015 № 713/30[38] приводятся сведения о типологии устойчивых систем расселения Московской области. Применительно к Видновско – Подольско - Раменской устойчивой системе расселения приводятся следующие сведения:

функциональное назначение - рекреационно-городская,

тип пространственной организации - распределенная срединная,

преобладающий тип застройки - дисперсный низкоплотный малоэтажный.



В границах устойчивых систем расселения выделяются территории с преобладающим типом функционально-планировочной организации по 5 типам моделей: урбанизированная, субурбанизированная, аграрная, рекреационная и природно-рекреационная модели.

Для территории Городского округа Подольск выделены урбанизированная и субурбанизированная модель планировочной организации территории.

На территории Городского округа Подольск предусмотрено размещение объектов капитального строительства регионального значения.

---

[37] Постановление Правительства Московской области от 11.07.2007 № 517/23 «Об утверждении Схемы территориального планирования Московской области - основных положений градостроительного развития».

[38] Постановление Правительства Московской области от 17.08.2015 № 713/30 «Об утверждении нормативов градостроительного проектирования Московской области».

Планируемые объекты регионального значения в сфере здравоохранения

Номер на карте СТП ОПГР МО	Наименование	Статус (планируемый к размещению, планируемый к реконструкции)	Основание для размещения	Городской округ	Местоположение	Емкость
146	Больничный стационар	Планируемый к размещению	<*>	Подольск	д. Сергеевка	80
147	Больничный стационар	Планируемый к реконструкции	Программа МО "Строительство объектов социальной инфраструктуры"	Подольск	г. Подольск, ул. Кирова, д. 38	200
148	Больничный стационар	Планируемый к размещению	<*>	Подольск	д. Кутьино (ориентир КН 50:27:0020331:2565)	600
149	Больничный стационар	Планируемый к размещению	<*>	Подольск	г. Подольск	903
614	Амбулаторно-поликлиническое учреждение	Планируемый к размещению	<*>	Подольск	г. Подольск, ул. Тепличная	100
615	Амбулаторно-поликлиническое учреждение	Планируемый к размещению	<*>	Подольск	г. Подольск, ул. Тепличная	250
616	Амбулаторно-поликлиническое учреждение	Планируемый к размещению	<*>	Подольск	г. Подольск, ул. Садовая, д. 3, к. 1а, 1б (Красная горка)	140
617	Амбулаторно-поликлиническое учреждение	Планируемый к размещению	<*>	Подольск	г. Подольск, ул. Садовая, д. 3, к. 1а, 1б (Красная горка)	100
618	Амбулаторно-поликлиническое учреждение	Планируемый к размещению	<*>	Подольск	р-н "Северный"	400
619	Амбулаторно-поликлиническое учреждение	Планируемый к размещению	<*>	Подольск	п. Поливаново	100
620	Амбулаторно-поликлиническое учреждение	Планируемый к размещению	<*>	Подольск	р-н "Южный"	366
621	Амбулаторно-поликлиническое учреждение	Планируемый к размещению	<*>	Подольск	р-н Силикатный	450
622	Фельдшерско-акушерский пункт	Планируемый к размещению	<*>	Подольск	ЖК "Весенний" с.п. Лаговское, п. Сосновый Бор	61
863	Фельдшерско-акушерский пункт	Планируемый к размещению	<*>	Подольск	д. Бережки	35
864	Фельдшерско-акушерский пункт	Планируемый к размещению	<*>	Подольск	п. Лесные Поляны	25
965	Кабинет врача общей практики	Планируемый к размещению	<*>	Подольск	ППТ Квартал-Инвест, Борисовка	86
1041	Скорая медицинская помощь	Планируемый к размещению	<*>	Подольск	г. Подольск	22

<*> Предложение СТП ОПГР МО - в соответствии с расчетами по РНГП МО (местоположение объекта уточняется при разработке генерального плана городского округа, при включении в Госпрограмму и при проведении конкурсных процедур на проектирование и строительство объекта).

Объекты, необходимые для предупреждения чрезвычайных ситуаций межмуниципального и регионального характера, стихийных бедствий, эпидемий и ликвидации их последствий, в том числе объекты, необходимые для предупреждения чрезвычайных ситуаций природного и техногенного характера, возникших при обращении с отходами, и ликвидации их последствий

*Предложение СТП ОПГР МО - местоположение объекта уточняется при разработке генерального плана городского округа, при включении в Госпрограмму и при проведении конкурсных процедур на проектирование и строительство объекта.

Для переселения пожарно-спасательных подразделений ГКУ МО «Мособлпожспас» из зданий, находящихся в различных видах собственности и не соответствующих нормативным требованиям СП 380.1325800.2018 «Здания пожарных депо. Правила проектирования»

N п/п	Номер на карте СТП ОПГР МО	Наименование	Статус (планируемый к размещению, планируемый к реконструкции)	Срок реализации, год	Основание для размещения	Муниципальное образование	Местоположение	Емкость, машино-мест	Характеристика зоны с особыми условиями использования территории (ЗОУИТ)
5	5	Пожарно-спасательная часть	Планируемый к размещению	Расчетный срок	письмо ГУ гражданской защиты Московской области от 08.08.2023 №37Исх-1680	Подольск	мкр. Львовский	3	установление ЗОУИТ не требуется

Для формирования новых пожарно-спасательных подразделений ГКУ МО "Мособлпожспас" с целью прикрытия территорий Московской области

N п/п	Номер на карте СТП ОПГР МО	Наименование	Статус (планируемый к размещению, планируемый к реконструкции)	Срок реализации, год	Основание для размещения	Муниципальное образование	Местоположение	Емкость, машино-мест	Характеристика зоны с особыми условиями использования территории (ЗОУИТ)
25	62	Пожарно-спасательная часть	Планируемый к размещению	Расчетный срок	письмо ГУ гражданской защиты Московской области от 08.08.2023 № 37Исх-1680	Подольск	д. Федюково	2	установление ЗОУИТ не требуется

Планируемые объекты регионального значения в области социального обслуживания населения Московской области

Номер на карте СТП ОПГР МО	Городской округ	Наименование	Местоположение	Основание
153	Подольск	Универсальный комплексный центр социального обслуживания населения (УКЦСОН)	г. Подольск, ул. Госпитальная	<*>
154	Подольск	Универсальный комплексный центр социального обслуживания населения (УКЦСОН)	г. Подольск, ул. Высотная	<*>
155	Подольск	Универсальный комплексный центр социального обслуживания населения (УКЦСОН)	г. Подольск, ул. Рощинская	<*>
156	Подольск	Универсальный комплексный центр социального обслуживания населения (УКЦСОН)	г. Подольск, Плещеевская улица	<*>
157	Подольск	Универсальный комплексный центр социального обслуживания населения (УКЦСОН)	г. Подольск, ул. Трудовая	<*>
158	Подольск	Универсальный комплексный центр социального обслуживания населения (УКЦСОН)	Мкр. Климовск, ул. Советская	<*>
159	Подольск	Универсальный комплексный центр социального обслуживания населения (УКЦСОН)	Мкр. Львовский, ул. Пролетарская	<*>
160	Подольск	Универсальный комплексный центр социального обслуживания населения (УКЦСОН)	д. Федюково	<*>

Планируемые территории для формирования туристско-рекреационных кластеров регионального значения

Номер на карте СТП ОПГР МО	Наименование	Статус (планируемый к размещению, планируемый к реконструкции)	В соответствии с программой или иным документом	Муниципальное образование (городской округ)	Территория, тыс. га	Характеристика зоны с особыми условиями использования территории (ЗОУИТ)
9	Подольск	Планируемая к развитию	Предложение Схемы	Подольск	1,9	установление ЗОУИТ не требуется

Схема территориального планирования транспортного обслуживания Московской области

Постановлением Правительства Московской области от 25.03.2016 № 230/8 [39] утверждена Схема территориального планирования транспортного обслуживания Московской области.

Преобразование радиальной сети автомобильных дорог в Московской области в современную сетевую структуру осуществляется за счет создания трехуровневой структуры, с разделением автомобильных дорог каждого уровня по функциональным и техническим признакам, по условиям проезда по ним и доступа на них транспортных средств.

Опорную сеть автомобильных дорог Московской области составят два уровня сетевой структуры автомобильных дорог.

[39] Постановление Правительства Московской области от 25.03.2016 № 230/8 «Об утверждении Схемы территориального планирования транспортного обслуживания Московской области».

Первый уровень сетевой структуры формируют автомагистрали федерального и регионального значения - автомобильные дороги высших технических категорий с многополосными проезжими частями, обеспечивающие движение автотранспортных средств на дальние расстояния с высокими скоростями движения. Планируется, что автомагистрали будут строиться и реконструироваться на расчетную скорость движения не менее 150 км/ч, с устройством пересечений со всеми автомобильными и железными дорогами исключительно в разных уровнях. Въезд на автомагистрали и съезд с них обеспечивается исключительно через транспортные развязки в разных уровнях, устраиваемые только на пересечениях федеральных и региональных автомагистралей между собой и на пересечениях со скоростными автомобильными дорогами.

Сооружение ЦКАД является первоочередным мероприятием развития транспортной системы Московской области и решает следующие задачи:

интеграцию сети автомобильных дорог Московской области, Российской Федерации и международной опорной сети автомобильных дорог;

отвлечение от перегруженной автотранспортом центральной части Московской области транзитных потоков, в том числе по маршрутам международных транспортных коридоров;

обеспечение условий для формирования опорных точек роста экономики Московской области;

активизацию транспортных связей между различными частями области (центральной, срединной и периферийной) по хордовым направлениям.

Кроме ЦКАД, в систему автомагистралей войдут:

участки существующих и планируемых автомобильных дорог федерального значения;

подъезды к аэропортам международного значения;

автомобильные дороги регионального значения в периферийных частях области.

Второй уровень сетевой структуры формируют скоростные автомобильные дороги федерального и регионального значения. Планируется строительство и реконструкция этих автомобильных дорог на расчетную скорость движения не менее 120 км/ч с обеспечением непрерывного режима движения; все пересечения с автомобильными и железными дорогами организуются только в разных уровнях. Такой режим движения на скоростных автомобильных дорогах позволит значительно повысить их пропускную и провозную способность, избежать эффекта "опустынивания" освоенных территорий центральной и срединной частей области.

Сеть скоростных автомобильных дорог федерального и регионального значения обеспечит комфортные автотранспортные связи между населенными пунктами в центральной части Московской области, связи между крупными городами срединной и периферийной частей Московской области, а также соединит МКАД и ЦКАД.

Третий уровень сетевой структуры формируют обычные автомобильные дороги, обеспечивающие связность городов и других населенных пунктов Московской области между собой. Эти автомобильные дороги сократят время поездок между муниципальными образованиями и, тем самым, расширят для населения области возможности получения социальных и культурных услуг, увеличат для него спектр и доступность мест приложения труда. Планируется строительство и реконструкция таких автомобильных дорог на расчетную скорость движения 60-100 км/ч. Пересечения обычных автомобильных дорог между собой организуются, как правило, в одном уровне; с магистральными железными дорогами - в разных уровнях. Съезды на эти автомобильные дороги и выезды с них на автомагистрали (автомобильные дороги опорной сети автомобильных дорог Московской области) возможны только через скоростные автомобильные дороги (автомобильные дороги второго уровня сетевой структуры).

Пересечения между автомобильными дорогами организуются в соответствии с законодательством Российской Федерации. Принципы организации пересечений следующие:

пересечения автомагистралей федерального и регионального значения между собой осуществляются исключительно в разных уровнях;

пересечения автомагистралей федерального и регионального значения со скоростными автомобильными дорогами федерального и регионального значения осуществляются исключительно в разных уровнях;

пересечения скоростных автомобильных дорог федерального и регионального значения с обычными автомобильными дорогами осуществляются или в разных уровнях, или исключительно в виде примыканий;

пересечения обычных автомобильных дорог между собой осуществляются в одном или разных уровнях в зависимости от категории дорог;

исключаются въезды (выезды) с обычных автомобильных дорог на автомагистрали федерального и регионального значения.

Схемой территориального планирования транспортного обслуживания Московской области в границах Городского округа Подольск предусмотрены мероприятия.

Преобразование радиальной сети автомобильных дорог в Московской области в современную трехуровневую сетевую структуру

Планируемые характеристики реконструируемых участков и участков строительства скоростных автомобильных дорог регионального значения

Номер автомобильной дороги	Номер участка	Наименование автомобильной дороги/участка	Наименование муниципального образования	Показатели						
				Строительство (С)/ Реконструкция (Р)	Длина участка, км	Категория	Число полос движения	Ширина полосы отвода, м [14]	Зона планируемого размещения линейного объекта	
									Ширина, м [15]	Площадь, га [16]
0124	22012402	Подольск - Домодедово - Раменское - ЦКАД	Городской округ Подольск	С	0,8	I	6	72	200	15,4

Сеть обычных автомобильных дорог в Московской области

Планируемые характеристики реконструируемых участков и участков строительства обычных автомобильных дорог регионального значения

Номер автомобильной дороги	Номер участка	Наименование автомобильной дороги/участка	Наименование муниципального образования	Показатели						
				Строительство (С)/ Реконструкция (Р)	Длина участка, км	Категория	Число полос движения	Ширина полосы отвода, м [21]	Зона планируемого размещения линейного объекта	
									Ширина, м [22]	Площадь, га [23]
0122	32012201	Птичное - Ватутинки - Знамя Октября	Городской округ Подольск	С	0,1	I	4	65	200	2,0
0123	32012301	Бутово - Щербинка - Домодедово	Городской округ Подольск	Р	1,0	I	6	72	100	9,6
0123	32012302	Бутово - Щербинка - Домодедово	Городской округ Подольск	Р	3,9	I	4	65	100	39,2
0123	32012303	Бутово - Щербинка - Домодедово	Городской округ Подольск	С	2,3	I	4	65	200	46,2
0124	32012401	Подольск - Домодедово - Раменское - ЦКАД	Городской округ Подольск	Р	0,7	I	6	72	100	7,1
0125	32012501	Подольск - Домодедово	Городской округ Подольск	Р	1,7	I	6	72	100	16,7
0125	32012502	Подольск - Домодедово	Городской округ Подольск	Р	1,1	I	6	72	100	10,6
0125	32012503	Подольск - Домодедово	Городской округ Подольск	С	0,4	I	6	72	200	8,6

Номер автомобильной дороги	Номер участка	Наименование автомобильной дороги/участка	Наименование муниципального образования	Показатели						
				Строительство (С)/ Реконструкция (Р)	Длина участка, км	Категория	Число полос движения	Ширина полосы отвода, м [21]	Зона планируемого размещения линейного объекта	
									Ширина, м [22]	Площадь, га [23]
0125	32012504	Подольск - Домодедово	Городской округ Домодедово	С	8,4	I	6	72	200	167,2
0125	42012501	Подольск - Домодедово	Городской округ Подольск	Р	1,7	МУ	6	-	80	13,8
0127	32012701	Плещеево - М-2 "Крым"	Городской округ Подольск	С	4,1	I	4	65	70	28,9
0128	32012804	М-4 "Дон" (г. Видное) - западное Домодедово - "Подольск - Домодедово - Раменское - ЦКАД"	Городской округ Подольск	Р	1,0	I	4	65	100	9,9
0128	32012805	М-4 "Дон" (г. Видное) - западное Домодедово - "Подольск - Домодедово - Раменское - ЦКАД"	Городской округ Подольск	С	3,5	I	4	65	400	140,4
0129	32012901	Щербинка - Федюково - Каширское шоссе	Городской округ Подольск	С	7,4	I	4	65	300	222,3
0131	32013101	Подольск - "А-130 Москва - Малоярославец - Рославль - граница с Республикой Белоруссия"	Городской округ Подольск	Р	2,1	I	6	72	100	20,8
0150	42015001	Симферопольское шоссе	Городской округ Подольск	Р	12,1	МУ	6	-	50	60,7
0150	42015002	Симферопольское шоссе	Городской округ Подольск	Р	4,6	МУ	6	-	50	23,2
0150	32015003	Симферопольское шоссе	Городской округ Подольск	Р	5,7	I	6	72	100	57,2
0214	42021401	Подольск - Климовск	Городской округ Подольск	С	3,2	МУ	4	-	80	25,3
0214	42021402	Подольск - Климовск	Городской округ Подольск	Р	0,4	МУ	2	35	35	1,4
0214	42021403	Подольск - Климовск	Городской округ Подольск	Р	0,9	МУ	2	35	35	3,1
1149	32114901	Подольск - Докукино	Городской округ Подольск	Р	1,1	IV	2	35	100	10,9
1154	32115401	ММК - Дмитрово	Городской округ Подольск	Р	0,4	IV	2	35	100	3,5
1154	32115402	ММК - Дмитрово	Городской округ Подольск	С	0,5	IV	2	35	100	4,5

Номер автомобильной дороги	Номер участка	Наименование автомобильной дороги/участка	Наименование муниципального образования	Показатели						
				Строительство (С)/ Реконструкция (Р)	Длина участка, км	Категория	Число полос движения	Ширина полосы отвода, м [21]	Зона планируемого размещения линейного объекта	
									Ширина, м [22]	Площадь, га [23]
1156	32115601	Александровка - Меньшово	Городской округ Подольск	Р	1,2	IV	2	35	35	4,0
1159	32115901	Подольск - Дубровицы	Городской округ Подольск	Р	1,5	IV	2	35	100	14,8
1160	32116001	"Кутьино - Щапово" - Булатово	Городской округ Подольск	Р	1,1	IV	2	35	35	3,9
1161	32116101	"Дубровицы - б/о "Мечта" - Студенцы - Армазово" - Луковня	Городской округ Подольск	Р	0,4	IV	2	35	35	1,5
1166	32116601	Дубровицы - б/о "Мечта"	Городской округ Подольск	Р	7,9	IV	2	35	50	39,7
1167	32116701	Подъезд к объекту 29/2	Городской округ Подольск	Р	1,0	IV	2	35	35	3,6
1712	42171201	г. Климовск, проезд Фабричный	Городской округ Подольск	Р	1,0	МУ	2	-	30	2,9
1713	42171301	г. Климовск, ул. Рожкова	Городской округ Подольск	Р	1,1	МУ	2	-	30	3,2
1714	42171401	г. Климовск, ул. Вокзальная	Городской округ Подольск	Р	0,2	МУ	2	-	30	0,6
1715	42171501	г. Климовск, ул. Школьная	Городской округ Подольск	Р	1,2	МУ	2	-	30	3,7
1761	42176101	Восточный обход г. Подольска	Городской округ Подольск	С	5,1	МУ	4	-	50	25,3
1761	42176102	Восточный обход г. Подольска	Городской округ Подольск	Р	1,1	МУ	4	-	50	5,4
1761	42176103	Восточный обход г. Подольска	Городской округ Подольск	Р	3,3	МУ	2-4	-	50	16,6
1762	42176201	Подольск - Плещеево	Городской округ Подольск	С	2,4	МУ	4	-	50	11,8
1763	42176301	Западный обход г. Подольска	Городской округ Подольск	С	1,4	МУ	4	-	50	7,0
1763	42176302	Западный обход г. Подольска	Городской округ Подольск	С	0,3	МУ	4	-	50	1,4

Номер автомобильной дороги	Номер участка	Наименование автомобильной дороги/участка	Наименование муниципального образования	Показатели						
				Строительство (С)/ Реконструкция (Р)	Длина участка, км	Категория	Число полос движения	Ширина полосы отвода, м [21]	Зона планируемого размещения линейного объекта	
									Ширина, м [22]	Площадь, га [23]
1763	42176303	Западный обход г. Подольска	Городской округ Подольск	Р	1,7	МУ	4	-	50	8,4
1887	42188701	г. Подольск, ул. Быковская	Городской округ Подольск	Р	0,7	МУ	4	-	50	3,7
1888	42188801	Подольск - Остафьево - Щербинка	Городской округ Подольск	Р	2,0	МУ	4	-	50	9,8
1889	42188901	ул. Комсомольская	Городской округ Подольск	Р	1,7	МУ	6	-	50	8,4
1949	42194901	г. Подольск, ул. 43-й Армии	Городской округ Подольск	Р	0,5	МУ	4	-	50	2,7
2138	42213801	МКАД - Коммунарка - Остафьево	Городской округ Подольск	С	0,9	МУ	6	-	100	9
2139	42213901	Троицк - Подольск	Городской округ Подольск	С	1,3	МУ	6	-	100	13
2140	32214001	"Троицк - Подольск" - Дубровицы	Городской округ Подольск	С	0,3	III	2	46	60	1,8
2160	32216001	Подъезд к федеральному детскому реабилитационному центру (ФДРЦ)	Городской округ Подольск	С	0,3	IV	2	35	40	1,2
2186	42218601	Продолжение ул. Маяковского	Городской округ Подольск	С	0,2	МУ	4	-	60	1,2
2196	42219602	Подъезд к д/о "Бор" 2 - Пузиково	Городской округ Подольск	С	2,2	МУ	2-4	-	50	11,0
2199	32219901	Старосимферопольское шоссе - Бережки	Городской округ Подольск	Р	2,8	II	4	65	60	16,8
2200	32220001	М-2 "Крым" - "Старосимферопольское шоссе - Бережки"	Городской округ Подольск	Р	1,1	II	4	65	50	5,5
2220	32222001	Подъезд к ИП Коледино	Городской округ Подольск	С	1,0	III	2	46	50	5,0
2233	32223301	ММК - Сертякино	Городской округ Подольск	Р	1,4	II	4	49	100	13,7

Для улучшения пассажирского сообщения населенных пунктов Московской области и г. Москвы с аэропортами МАУ на железнодорожном транспорте планируется:

- строительство линии рельсового скоростного пассажирского транспорта по направлениям: Подольск - Домодедово - Раменское с заходом в аэропорт Домодедово и Москва - аэропорт Домодедово для обслуживания аэропорта Домодедово;
- строительство линии рельсового скоростного пассажирского транспорта по направлениям: Подольск - Домодедово - Раменское (участок "Подъезд к аэропорту Жуковский") и Подольск - Домодедово - Раменское (подъезд к железнодорожной станции Раменское) для обслуживания аэропорта Жуковский.

Региональные транспортные коридоры

Региональные транспортные коридоры (далее - РТК) формируются за счет территориально сближенных транспортных инфраструктур: автомобильных дорог, участков линий железнодорожного транспорта, линий рельсового скоростного пассажирского транспорта, сопутствующих (обслуживающих) объектов: транспортно-пересадочных узлов, объектов социального и бытового обслуживания.

Коммуникационную основу РТК составляют автомобильные дороги регионального значения, существующие и планируемые направления железных дорог и рельсового скоростного пассажирского транспорта.

РТК "Подольск - Домодедово - Раменское" формируется на основе планируемой скоростной автомобильной дороги регионального значения Подольск - Домодедово - Раменское - ЦКАД и ЛРТ Подольск - Домодедово - Раменское - ЦКАД.

Повышение качества транспортного обслуживания населения и экономики Московской области

Развитие пассажирских пригородно-городских и дальних сообщений и совершенствование грузовой работы на железнодорожном транспорте <27>

<27> Мероприятия по развитию транспортных инфраструктур федерального значения приводятся в положениях о территориальном планировании транспортного обслуживания Московской области в справочно-информационных целях и не являются предметом утверждения в данном документе.

Планируемые характеристики линий высокоскоростного железнодорожного движения

Номер линии	Номер участка	Наименование линии ВСМ	Наименование муниципального образования	Показатели			
				Строительство (С)	Длина участка, км	Зона планируемого размещения линейных объектов железнодорожного транспорта	
						Ширина, м	Площадь, га
3	3001	Москва - Ростов-на-Дону - Адлер	Ленинский городской округ	С	7,3	500	365
	3002		Городской округ Подольск	С	24,1	500	1207
	3003		Городской округ Домодедово	С	4,0	500	200
	3004		Муниципальный округ	С	31,0	500	1548

			Чехов				
	3005		Городской округ Серпухов	С	34,0	500	1700
		Общая протяженность			100,4		

ПЕРЕЧЕНЬ ПЛАНИРУЕМЫХ ИСКУССТВЕННЫХ СООРУЖЕНИЙ <29>

---

[29] Решения о проектировании и строительстве искусственных сооружений регионального значения, предназначенных для движения пешеходов через железнодорожные пути без доступа к железнодорожной инфраструктуре, и источниках их финансирования принимаются Правительством Московской области в пределах средств, предусмотренных на соответствующие цели законом о бюджете Московской области на текущий финансовый год и на плановый период.

N п/п	Наименование железнодорожного направления	Наименование муниципального образования	Наименования населенного пункта, дороги, станции	Примечание
15	Курское направление МЖД	Городской округ Подольск	ст. Силикатная	МЦД-2
16	Курское направление МЖД	Городской округ Подольск	Подольск - Домодедово	МЦД-2
17	Курское направление МЖД	Городской округ Подольск	Восточный обход г. Подольска	МЦД-2
19	Курское направление МЖД	Городской округ Подольск	ст. Львовская	РЖД

1.3.2. Развитие рельсового скоростного пассажирского транспорта

Планируемые характеристики линий рельсового скоростного пассажирского транспорта

Номер линии	Номер участка	Наименование линии рельсового скоростного пассажирского транспорта	Наименование муниципального образования	Показатели		
				Длина участка, км	Зона планируемого размещения ЛРТ	
					Ширина, м [30]	Площадь, га [31]
813	81302	Бутово - Щербинка - Западное Домодедово	Городской округ Подольск	10,1	200	201,8
815	81501	Подольск - Домодедово - Раменское	Городской округ Подольск	12,2	100	122,0
827	82701	Подольск - Внуково	Городской округ Подольск	0,7	100	7,5
827	82702	Подольск - Внуково	Городской округ Подольск	0,6	200	12,7

---

[30] Приведено среднее значение ширины зоны планируемого размещения (уточняется по графическим материалам).

[31] Приведено среднее значение площади зоны планируемого размещения (уточняется по графическим материалам).

1.3.4. Пригородно-городское пассажирское сообщение, транспортно-пересадочные узлы

Планируемые транспортно-пересадочные узлы на основе железнодорожного транспорта

N п/п	Железнодорожное направление, железная дорога	Наименование ТПУ	Наименование муниципального образования
27	Курское направление МЖД	Подольск	Городской округ Подольск
29	Курское направление МЖД	Силикатная	Городской округ Подольск
30	Курское направление МЖД	Гривно	Городской округ Подольск
31	Курское направление МЖД	Кутузовская	Городской округ Подольск
32	Курское направление МЖД	Весенняя	Городской округ Подольск

Планируемые транспортно-пересадочные узлы на основе ЛРТ, ВСМ, линий метрополитена и автомобильных дорог

N п/п	Наименование пересекаемых объектов		Наименование муниципального образования
	Наименование ЛРТ, линий метрополитена, автомобильных дорог	Наименование объектов, автомобильных дорог или ЛРТ	
5	ЛРТ Подольск - Домодедово - Раменское	г. Подольск, пр-кт Октябрьский	Городской округ Подольск

1.3.5. Транспортные развязки и путепроводы на автомобильных дорогах в Московской области

Планируемые характеристики транспортных развязок регионального значения

Номер транспортной развязки	Наименование пересекаемых автомобильных дорог		Наименование муниципального образования	Строительство (С)/Реконструкция (Р)
2022	Симферопольское шоссе	проезд Цементный	Городской округ Подольск	С
2073	Подольск - Климовск	Южный обход г. Подольска	Городской округ Подольск	С
2075	Симферопольское шоссе	Восточный обход г. Подольска	Городской округ Подольск	Р
2077	Западный обход г. Подольска	г. Подольск, ул. Кирова	Городской округ Подольск	С
2078	Западный обход г. Подольска	Симферопольское шоссе	Городской округ Подольск	С
2079	Восточный обход г. Подольска	Подольск - Городской округ Домодедово	Городской округ Подольск	С
2080	Восточный обход г. Подольска	Подольск - Плещеево	Городской округ Подольск	С
2081	Симферопольское шоссе	Птичное - Ватутинки - Знамя Октября	Городской округ Подольск	С
2132	М-4 "Дон" (г. Видное) - западное Домодедово - "Подольск - Домодедово - Раменское - ЦКАД"	Бутово - Щербинка - Городской округ Домодедово	Городской округ Подольск	С
2134	М-2 "Крым"	Бутово - Щербинка - Городской округ Домодедово	Городской округ Подольск	С
2215	Троицк - Подольск	МКАД - Коммунарка - Остафьево	Городской округ Подольск	С

Планируемые характеристики путепроводов, предусмотренных на месте существующих переездов на автомобильных дорогах регионального значения

Номер	Наименование железнодорожного направления	Наименование автомобильной дороги	Наименование муниципального образования	Площадь зоны планируемого размещения объектов автомобильного транспорта, га
22069	Курское направление МЖД	Симферопольское шоссе	Городской округ Подольск	6,4

1.3.9. Развитие инфраструктуры дорожного сервиса

Перечень планируемых к размещению объектов ТЗК

N п/п	Наименование объекта, сведения о регистрации права собственности	Адрес объекта	Направление инвестирования 40
29	Городской округ Подольск		
29.1	Резерв МАЗК	городской округ Подольск, МАЗК, А-107 "ММК", левая сторона, в районе д. Никулино	С
29.2	Резерв МАЗК	городской округ Подольск, МАЗК, А-107 "ММК", левая сторона, в районе д. Новогородово	С
29.3	Резерв АЗС	городской округ Подольск, АЗС, М-2 "Крым" Москва - Тула - Орел - Курск - Белгород - граница с Украиной, 34 км, левая сторона, в районе с. Покров	С
29.4	Резерв АЗС	городской округ Подольск, АЗС, Симферопольское шоссе, 27 км, левая сторона, вблизи д. Алтухово	С
29.5	Резерв АЗС	городской округ Подольск, АЗС, ЦКАД, левая сторона, с.п. Лаговское (пикетаж 2514)	С
29.6	Резерв АЗС	городской округ Подольск, АЗС, ЦКАД, правая сторона, с.п. Лаговское (пикетаж 2646)	С

N п/п	Наименование объекта, сведения о регистрации права собственности	Адрес объекта	Направление инвестирования [40]
29.7	Резерв АЗС	городской округ Подольск, МАЗК, А-107 "ММК", (ЦКАД), левая сторона, на пересечении автодороги федерального значения А-107 "ММК" с автодорогой ЦКАД, в районе д. Новогородово	С
29.8	Резерв АЗС	городской округ Подольск, ул. Коммунальная	С
29.9	Резерв АЗС	городской округ Подольск, ул. Школьная	С
29.10	Резерв АЗС	городской округ Подольск, А-107 "ММК", 5 км, левая сторона, в районе д. Никулино	С
29.11	ООО "Автороуд", АГНКС	г. Подольск, ул. Лапшенкова, д. 5, к.н. 50:55:0031055:1	С
29.12	ООО "Газпром газомоторное топливо", АГНКС	г.о. Подольск, ЦКАД, 224 км (ПК 2633, внутренняя сторона)	С
29.13	ПАО "ЕвроТранс", ЭЗС	ш. Старосимферопольское, 51 км, справа, п. Подольской МИС, 2	С
29.14	ПАО "ЕвроТранс", ЭЗС	ш. Старосимферопольское, 51 км, справа, п. Подольской МИС, 2	С
29.15	АО "Мособлэнерго", ЭЗС	МО, г.о. Подольск, ул. Симферопольская, д. 35	С
29.16	АО "Мособлэнерго", ЭЗС	МО, г.о. Подольск, ул. Свердлова, д. 26	С
29.17	ПАО "ЕвроТранс", АГЗС	МО, Подольский р-н, Стрелковское с/п., вблизи с. Покров, 36 км Симферопольского шоссе (с модулем КПГ)	С
29.18	ПАО "ЕвроТранс", АГЗС	МО, Подольский район, пос. Подольской машинно-испытательной станции, 51 км Симферопольского шоссе, строение N 2 (с модулем КПГ)	С
29.19	ПАО "ЕвроТранс", ЭЗС	А-107 "ММК", 212 км, справа, д. Лучинское, г.о. Подольск	С
29.20	ПАО "ЕвроТранс", ЭЗС	А-107 "ММК", 212 км, справа, д. Лучинское, г.о. Подольск	С
29.21	ПАО "ЕвроТранс", ЭЗС	М-2 "Крым", 36 км, слева, с. Покров, г.о. Подольск	С
29.22	ПАО "ЕвроТранс", ЭЗС	А-107 "ММК", 198 км, слева, д. Валищево, г.о. Подольск	С
29.23	ПАО "ЕвроТранс", ЭЗС	М-2 "Крым", 36 км, слева, с. Покров, г.о. Подольск	С
29.24	ПАО "ЕвроТранс", ЭЗС	А-107 "ММК", 198 км, слева, д. Валищево, г.о. Подольск	С
29.25	ПАО "Россети Московский регион", ЭЗС	территория ЖСКИЗ Строитель, д. Федюково, г.о. Подольск	С
29.26	ПАО "ЕвроТранс", АГЗС	МО, Подольский район, с.п. Лаговское, д. Лучинское, 5 км, А-107 "ММК" Симферопольско-Брестское шоссе, строение N 1 (с модулем КПГ)	С

[40] С - строительство объекта, Р - реконструкция объекта.

Планируемые к размещению мотели

N п/п	Автомобильная дорога	Наименование муниципального образования	Адрес
На существующих автомобильных дорогах			
8	М-2 "Крым"	Городской округ Подольск	31 км, в районе д. Быково
9	ММК - Лучинское	Городской округ Подольск	на примыкании к А-107 "Московское малое кольцо", в районе д. Лучинское
10	М-2 "Крым"	Городской округ Подольск	32 км, в районе д. Быково

Планируемые к размещению стоянки большегрузного автотранспорта

N п/п	Автомобильная дорога	Наименование муниципального образования	Адрес	Вместимость, ед.
30	А-107 "Московское малое кольцо"	Городской округ Подольск	левая сторона, в районе д. Никулино, КК 50:27:0030634	20

1.3.10. Развитие инфраструктуры авиации общего назначения

Перечень планируемых вертолетных площадок (вертодромов), размещение которых предусмотрено на территории учреждений здравоохранения

N п/п	Наименование муниципального образования	Наименование учреждения здравоохранения	Местоположение
91	Городской округ Подольск	ГБУЗ МО "Подольская городская больница N 2"	г. Подольск, ул. Батырева, д. 7

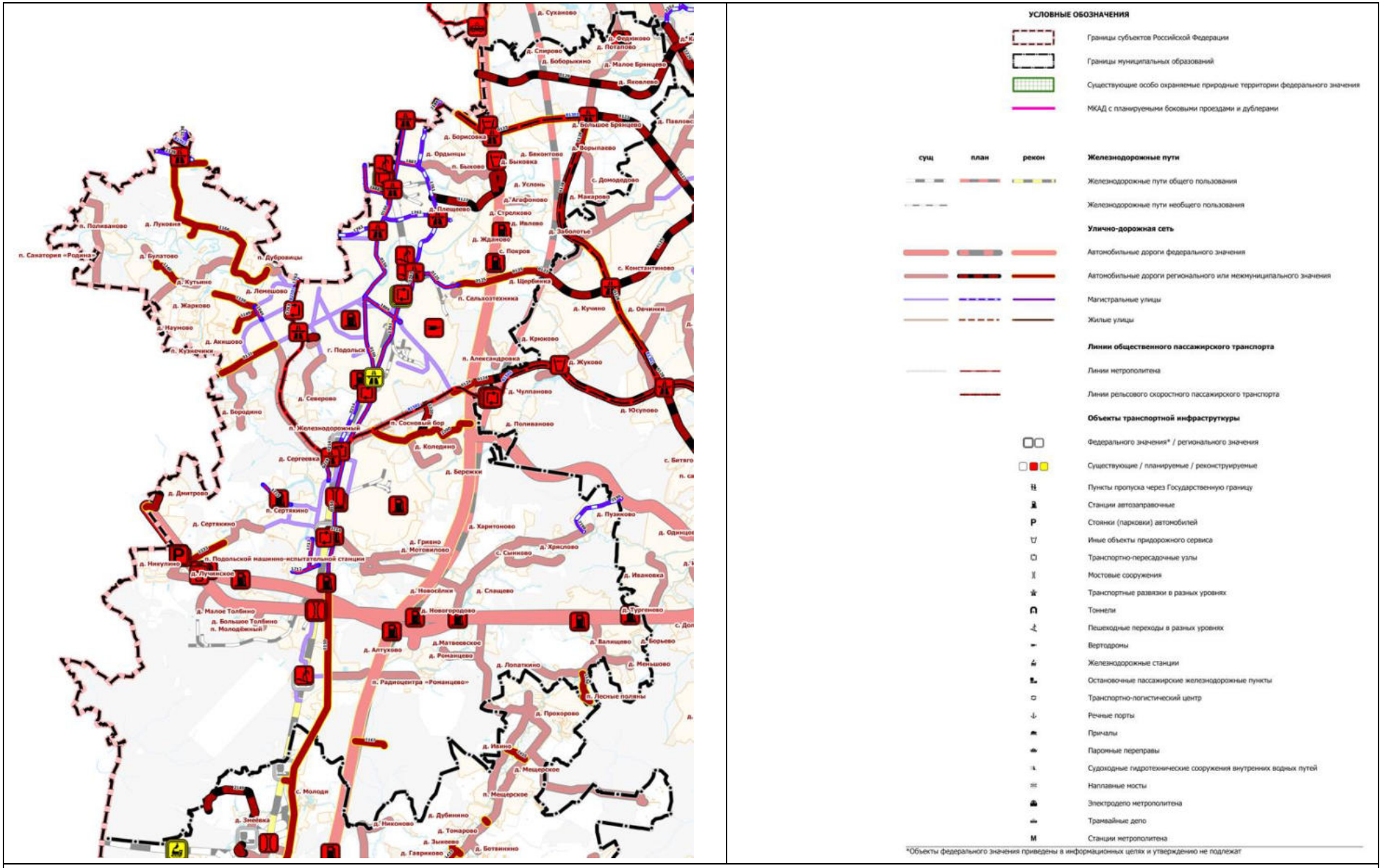

Фрагмент Карты развития объектов транспортных инфраструктур

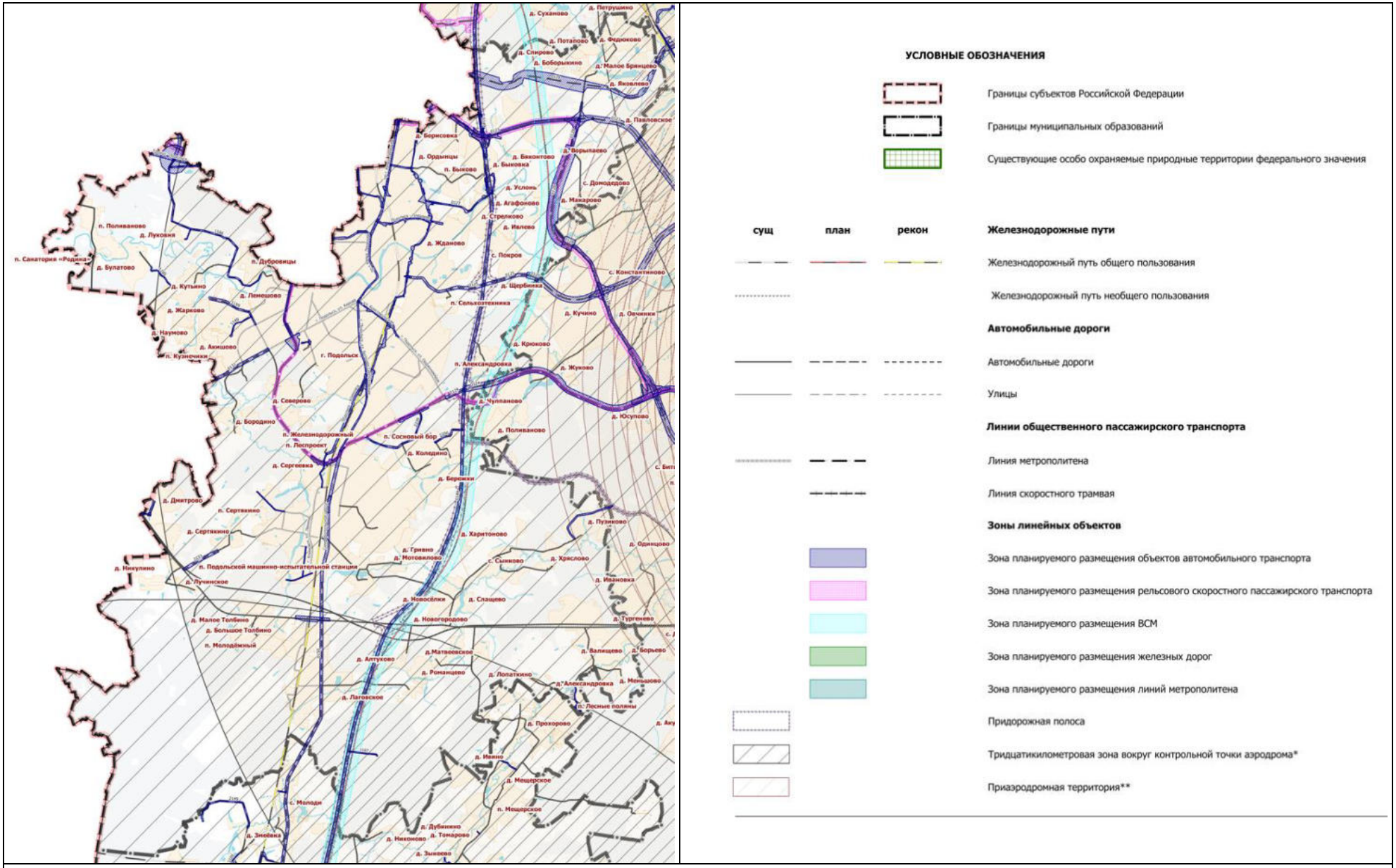

Фрагмент Карты зон с особыми условиями использования территории от объектов транспортной инфраструктуры

Схема развития и размещения особо охраняемых природных территорий в Московской области

Постановлением Правительства Московской области от 11.02.2009 № 106/5 [40] утверждена Схема развития и размещения особо охраняемых природных территорий в Московской области. Схема разработана на период до 2027 года.

На территории Городского округа Подольск расположены существующие ООПТ областного значения. Планируемые к организации ООПТ и их охранные зоны отсутствуют.



Фрагмент Схемы развития и размещения особо охраняемых природных территорий в Московской области

ПЕРЕЧЕНЬ ООПТ ОБЛАСТНОГО ЗНАЧЕНИЯ

N на карте	Название	Категория	Местоположение (городской округ)	Охранная зона
140	Широколиственные леса Подольского лесничества	Государственный природный заказник	Подольск	Отсутствует
144	Широколиственный лес с примесью березы и осины	Государственный природный заказник	Подольск	Отсутствует
144.1	Дубровицкий лес	Государственный природный заказник	Подольск	Отсутствует

Постановлением Правительства Московской области от 23.05.2024 № 483-ПП [41] создан памятник природы областного значения «Суханово». Границы памятника природы «Суханово» расположены вне границ территории Городского округа Подольск.

Государственная программа Московской области «Развитие инженерной инфраструктуры энергоэффективности» на 2023-2031 годы

В Государственной программе Московской области «Развитие инженерной инфраструктуры и энергоэффективности» на 2023-2031 годы, утверждённой постановлением

[40] Постановление Правительства Московской области от 11.02.2009 № 106/5 «Об утверждении Схемы развития и размещения особо охраняемых природных территорий в Московской области».

[41] Постановление Правительства Московской области от 23.05.2024 № 483-ПП «О создании памятника природы областного значения «Суханово».

Правительства Московской области 04.10.2022 № 1061/35 [42] на территории Городского округа Подольск мероприятия регионального значения отсутствуют.

Схема и программа развития электроэнергетических систем России на 2026-2031 годы

В соответствии со Схемой и программой развития электроэнергетических систем России на 2026-2031 годы, утвержденной приказом Министерства энергетики Российской Федерации от 28.11.2025 № 1553 «Об утверждении схемы и программы развития электроэнергетических систем России на 2026 - 2031 годы» [43] на территории Городского округа Подольск предусмотрены мероприятия по строительству и реконструкции объектов электроэнергетики регионального значения.

- реконструкция ПС 110 кВ Климовская с заменой трансформаторов Т-1 110/35/6 кВ мощностью 20 МВА на трансформатор 110/35/6 кВ мощностью 40 МВА.

Инвестиционная программа ПАО «Россети Московский регион» на 2025 – 2030 годы

В соответствии с Инвестиционной программой ПАО «Россети Московский регион» на 2025 – 2030 годы, утвержденной приказом Минэнерго России от 24.12.2025 №19@ «Об утверждении изменений, вносимых в инвестиционную программу ПАО «Россети Московский регион», утвержденную приказом Минэнерго России от 28.11.2024 №24 на территории Городского округа Подольск предусмотрены мероприятия регионального значения:

- реконструкция ВЛ 110 кВ Лаговская – Весенняя I цепь, II цепь и 2-х линейных ячеек ОРУ-110 кВ на ПС 110 кВ Лаговская (13,6 км; 2 шт.(РУ); 1 666 кв.м.; 8 200 п.м.; 2 т.у.; 4 шт. (прочие) (2029 год);

- Строительство КЛ-110кВ от ПС 110кВ Северово" до ПС "Фетищево" I,II цепь (6,11 км; 230 кв.м.; 8 728 п.м.; 2 шт.(прочие)) (2029 год);

- Строительство ВЛ 110 кВ "Гулево - Весенняя 1,2" 2 этап (2 шт.(РУ); 1 666 кв.м.; 1 шт.(прочие)(2028 год);

- Модернизация ПС-110кВ №173 "Новоцементная" с замена МВ в яч. ф.3 РУ-6 кВ, в т.ч. ПИР, МО, г.Подольск, ул.Рощинская 1 шт.(РУ) (2027 год);

- Модернизация ПС 110 кВ №747 "Весенняя" с установкой ячеек ОРУ-110 кВ, ЗРУ-6 кВ, установкой АИИС КУЭ, каналов связи и систем ТМ, в т.ч. ПИР, МО, г.о. Подольск 7,783 км; 4 шт.(РУ); 3 789 кв.м.; 11 629 п.м.; 193 шт.(прочие) (2027 год);

- Модернизация ПС-110 кВ №747 "Весенняя" с установкой ячейки ф.23 РУ-6 кВ, заменой ТТ в ячейке ф.3 РУ- 6 кВ, в т.ч. ПИР, МО, Подольский р-н, д. Складской комплекс, 50:27:0000000:133701 ИА-20-302-1545(767679) 1 шт.(РУ); 1 шт.(прочие) (2027 год);

- Реконструкция ПС-110 кВ №319 Лаговская с заменой существующих трансформаторов мощностью 25МВА на трансформаторы мощностью 63МВА (126 МВА; 1 км; 9 шт.(РУ); 1 001 кв.м.; 31 шт.(прочие)) (2029 год);

- Модернизация ПС-110 кВ №319 "Лаговская" с установкой 2-х ДГР 1600 кВа с системами автоматики настройки и ячеек ВВ 1 и 2 сек. РУ-10 кв, в т.ч. ПИР, МО, г.о. Подольск, п. Радиоцентра "Романцево", тер. оздоровительного комплекса Романцево, 1, кадастровый номер: 50:27:0030703:26 ИА-22-303-10366(997788) 2 шт.(РУ); 2 шт.(прочие) (2027 год);

- Реконструкция ВЛ 110 кВ Пахра – Подольск I цепь, ВЛ 110 кВ Пахра – Подольск II цепь с отпайкой на ПС 110 кВ Новоцементная с увеличением пропускной способности 29,9 км; 29 900 п.м. (2029 год);

---

[42] Постановление Правительства Московской области от 04.10.2022 № 1061/35 «О досрочном прекращении реализации государственной программы Московской области «Развитие инженерной инфраструктуры и энергоэффективности» на 2018-2026 годы и утверждении государственной программы Московской области «Развитие инженерной инфраструктуры и энергоэффективности» на 2023-2031 годы».

[43] Приказ Минэнерго России от 28.11.2025 № 1553 «Об утверждении схемы и программы развития электроэнергетических систем России на 2026 - 2031 годы».

- Реконструкция ВЛ 110 кВ Гулево-Подольск 1,2 с отпайкой на ПС 110 кВ Шепчинки с увеличением пропускной способности 5,73 км; 5 465 п.м. (2029 год);

- Модернизация ПС-110 кВ №173 "Новоцементная" с заменой 2-х линейных ячеек на ячейки с ВкВ РУ-6 кВ яч. №11 ф.16 2 с.ш. и яч. №103 ф.20 1 сек., в т.ч. ПИР, МО, г. Подольск, ул. Плещеевская, д. 9б, корп. 1 Ю8-24-302-201213(212047) 2 шт.(РУ) (2028 год);

- Модернизация ПС-110 кВ №596 "Красногорка с установкой 2-х ячеек на 3 сек. и 4 сек. КРУ-10 кВ, в т.ч. ПИР, МО, г. Подольск, ул.Щорса д.42 ИА-23-302-15823(922840) 2 шт.(РУ) (2027 год);

- Модернизация ПС-110 кВ №546 "Фетищево" с установкой 4-х ДГР 950 кВа и 5-ти дополнительных ячеек на 1, 2, 3, 4 сек. КРУ-10 кВ, в т.ч. ПИР, МО, г.о. Подольск, д. Бородино, Варшавское ш.1 5 шт.(РУ); 8 шт.(прочие) (2031 год);

- Реконструкция ПС-110кВ №480 "Северово" с установкой тр-ров 2х63МВА, заменой выключателей ОРУ-110кВ, ЗРУ-10кВ на элегазовые 127,26 МВА; 1,47 км; 6 шт.(РУ); 9 786 кв.м.; 1 310 п.м.; 53 шт.(прочие) (2025 год);

- Реконструкция ПС-110 кВ №319 "Лаговская" с установкой 2-х ДГР 500 кВа с системами автоматики настройки и ячеек ВВ 1 и 2 сек. РУ-6 кв, в т.ч. ПИР, МО, г.о. Подольск 2 шт.(РУ); 2 шт.(прочие) (2031 год);

- Реконструкция ПС-110 кВ №104 «Климовская» с заменой токоограничивающих реакторов 6 кВ, в т.ч. ПИР, МО, г. Климовск 2 шт.(прочие) (2031 год);

- Модернизация ПС-110 кВ № 319 "Лаговская" ЮЭС - филиала ПАО «Россети Московский регион»: оснащение инженерно - техническими средствами охраны (ИТСЗ) 8 шт.(прочие) (2027 год);

- Модернизация ПС 110 кВ № 747 "Весенняя" с установкой системы обнаружения и противодействия малым беспилотным воздушным судам гражданского класса 1 шт.(прочие) (2027 год);

- Модернизация ПС 110 кВ № 104 "Климовская" с установкой системы обнаружения и противодействия малым беспилотным воздушным судам гражданского класса 1 шт.(прочие) (2027 год);

- Модернизация ПС 110 кВ № 596 "Красногорка" с установкой системы обнаружения и противодействия малым беспилотным воздушным судам гражданского класса 1 шт.(прочие) (2027 год);

- Модернизация ПС 110 кВ № 480 "Северово" с установкой системы обнаружения и противодействия малым беспилотным воздушным судам гражданского класса 1 шт.(прочие) (2027 год);

- Модернизация ПС 110 кВ № 546 "Фетищево" с установкой системы обнаружения и противодействия малым беспилотным воздушным судам гражданского класса 1 шт.(прочие) (2027 год);

- Модернизация ПС 110 кВ № 319 "Лаговская" с установкой системы обнаружения и противодействия малым беспилотным воздушным судам гражданского класса 1 шт.(прочие) (2027 год);

- Модернизация ПС-110кВ № 596 «Красногорка» ЮЭС -филиала ПАО "МОЭСК" - оборудование комплексом по обеспечению информационной безопасности, в т.ч. ПИР 3 шт.(прочие) (2031 год);

- Модернизация ПС-110кВ № 104 «Климовская» ЮЭС -филиала ПАО "МОЭСК" - оборудование комплексом по обеспечению информационной безопасности, в т.ч. ПИР 2 шт.(прочие) (2031 год);

- Модернизация ПС-110кВ № 319 «Лаговская» ЮЭС -филиала ПАО "МОЭСК" - оборудование комплексом по обеспечению информационной безопасности, в т.ч. ПИР 2 шт.(прочие) (2031 год);

- Модернизация ПС-110кВ № 173 «Новоцементная» ЮЭС -филиала ПАО "МОЭСК" - оборудование комплексом по обеспечению информационной безопасности, в т.ч. ПИР 2 шт.(прочие) (2031 год);

- Модернизация ПС-110кВ № 480 «Северово» ЮЭС -филиала ПАО "МОЭСК" - оборудование комплексом по обеспечению информационной безопасности, в т.ч. ПИР 2 шт.(прочие) (2031 год);

- Модернизация ПС 110кВ №104 "Климовская" ЮЭС - филиала ПАО «МОЭСК»: оснащение инженерно - техническими средствами охраны (СОТ, СОС, СОО) 1 164 п.м.; 27 шт.(прочие) (2031 год);

- Модернизация ПС-110 кВ № 319 "Лаговская" ЮЭС - филиала ПАО «Россети Московский регион»: оснащение инженерно - техническими средствами охраны (СОТ, ИТСЗ) 360 п.м.; 30 шт.(прочие) (2027 год);

- Модернизация ПС-110 кВ №546 "Фетищево" ЮЭС - филиала ПАО «Россети Московский регион»: оснащение инженерно - техническими средствами охраны (СОТ, СОО) 384 п.м.; 18 шт.(прочие) (2026 год);

- Модернизация ПС-110 кВ №596 "Красногорка" ЮЭС - филиала ПАО «Россети Московский регион»: оснащение инженерно - техническими средствами охраны (ИТСЗ) 4 шт.(прочие) (2028 год);

- Модернизация ПС-110 кВ №173 "Новоцементная" ЮЭС - филиала ПАО «Россети Московский регион»: оснащение инженерно - техническими средствами охраны (ИТСЗ,СЗО) 8 шт.(прочие) (2027 год);

- Модернизация ПС-110 кВ №480 «Северово» ЮЭС - филиала ПАО «Россети Московский регион»: оснащение инженерно - техническими средствами охраны (СОТ, ИТСЗ) 21 шт.(прочие) (2031 год);

- Модернизация ПС-110 кВ № 747 "Весенняя" ЮЭС - филиала ПАО «Россети Московский регион»: оснащение инженерно - техническими средствами охраны 500 п.м.; 5 шт.(прочие) (2031 год);

- Модернизация ПС-110кВ №747 «Весенняя» - оборудование программно-аппаратным комплексом информационной безопасности 1 шт.(прочие) (2027 год);

- Проектные работы по реконструкции ПС 110/35/6 кВ № 104 кВ "Климовская" с заменой трансформаторов 2х20 на 2х40 МВА) (2026 год);

- Проектные работы по модернизации АСУ ТП и ТМ ПС-110кВ №546 Фетищево в целях замены импортных систем на ПТК российского производства 1 шт.(прочие) (2029 год);

- Проектные работы по модернизации АСУ ТП и ТМ ПС-110кВ №747 Весенняя в целях замены импортных систем на ПТК российского производства 1 шт.(прочие) (2029 год);

- Проектные работы по модернизации АСУ ТП и ТМ ПС-110кВ №596 Красногорка в целях замены импортных систем на ПТК российского производства 1 шт.(прочие) (2029 год);

- Модернизация ПС-110 кВ № 61 «Подольск» ЮЭС - филиала ПАО «Россети Московский регион»: оснащение инженерно - техническими средствами охраны (ИТСЗ) 8 шт.(прочие) (2026 год);

- Модернизация ПС-110кВ № 61 «Подольск» ЮЭС -филиала ПАО "МОЭСК" - оборудование комплексом по обеспечению информационной безопасности, в т.ч. ПИР 2 шт.(прочие) (2031 год);

- Модернизация ПС-110 кВ № 61 «Подольск» ЮЭС - филиала ПАО «Россети Московский регион»: оснащение инженерно - техническими средствами охраны (СОО) 504 п.м. (2026 год);

- Строительство ВЛ 110 кВ Гулёво – Санаторная, КВЛ 35 кВ Новодомодедово – Елизарово с отпайкой на ПС Домодедовская 13 км; 35 000 п.м.; 11 шт.(прочие) (2029 год);

- Модернизация ПС-110 кВ №791 "Шепчинки" с установкой 2-х ДГР 1600 кВа с системами автоматики настройки и ячеек ВВ 1 и 2 сек. РУ-10 кв, в т.ч. ПИР, МО, г.Подольск, 1-ый Деловой проезд, 19 2 шт.(РУ); 2 шт.(прочие) (2031 год);

- Модернизация ПС-110кВ № 791 «Шепчинки» ЮЭС -филиала ПАО "МОЭСК" - оборудование комплексом по обеспечению информационной безопасности, в т.ч. ПИР 3 шт.(прочие) (2031 год);

- Модернизация ПС 110кВ № 791 «Шепчинки» ЮЭС - филиала ПАО «МОЭСК»: оснащение инженерно - техническими средствами охраны (ИТСЗ) 264 п.м.; 1 шт.(прочие) (2026 год);

- Модернизация ПС-110 кВ №791 "Шепчинки" - филиала ПАО «Россети Московский регион»: оснащение инженерно - техническими средствами охраны (СОТ, СОС, СОО)) 639 п.м.; 14 шт.(прочие) (2026 год).

Территориальная схема обращения с отходами, в том числе с твердыми коммунальными отходами, Московской области

Постановлением Правительства Московской области от 22.12.2016 № 984/47 [44] утверждена территориальная схема обращения с отходами, в том числе твердыми коммунальными отходами Московской области. В границах Городского округа Подольск мероприятия не предусмотрены.

Генеральной схемой газоснабжения Московской области до 2030 года

В соответствии с «Генеральной схемой газоснабжения Московской области до 2030 года», разработанной ОАО «Газпром промгаз» при участии АО «Мособлгаз», одобренной утверждённым решением Межведомственной комиссии по вопросам энергообеспечения Московской области от 14.11.2013 № 11 предусмотрены мероприятия регионального значения:

- строительство газопровода высокого давления 2 категории диаметра 315 мм параллельно существующему газопроводу диаметра 219 мм от точки врезки севернее н.п. Никулино до точки врезки на ТЛЦ «Курилово» и ТЛЦ «Русино» (0,29 км).

Программа Правительства Московской области «Развитие газификации в Московской области до 2035 года»

В соответствии с Программой Правительства Московской области «Развитие газификации в Московской области до 2035 года», утвержденной постановлением Правительства Московской области от 20.12.2004 № 778/50 на территории Городского округа Подольск мероприятия не предусмотрены.

«Программа развития газоснабжения и газификации Московской области на период 2021-2025 годы

В соответствии с совместной инвестиционной программой ПАО «Газпром» и Правительства Московской области: «Программа развития газоснабжения и газификации Московской области на период 2021-2025 годы, подписанной 18.11.2020 г. Губернатором Московской области Воробьевым А.Ю. и Председателем Правления ПАО «Газпром» Миллером А.Б. на территории Городского округа Подольск предусмотрены мероприятия федерального значения:

- техническое перевооружение ГРС «Кутьино» (реконструкция) - объём потребления газа 7932 тыс.куб.м/год.

Региональная программа газификации жилищно-коммунального хозяйства, промышленных и иных организаций Московской области на период 2020-2024

В соответствии с «Региональной программой газификации жилищно-коммунального хозяйства, промышленных и иных организаций Московской области на период 2020-2024», утвержденной Постановлением правительства Московской области от 30.12.2020 №1069/43 на территории Городского округа Подольск предусмотрены мероприятия регионального значения:

- строительство газопровода-связки от выходных сетей ГРС г. Домодедово к н.п. Бол. Брянцево (2,59 км);
- строительство газопровод–связка высокого давления Р - 1,2 МПа от выходных

[44] Постановление Правительства Московской области от 22.12.2016 № 984/47 «Об утверждении территориальной схемы обращения с отходами Московской области».

сетей ГРС «Домодедово» до выходных сетей ГРС «Сынково (10,73 км).

Генеральная схема газоснабжения города Москвы на период до 2035 года

В соответствии с «Генеральной схемой газоснабжения города Москвы на период до 2035 года», утвержденной постановлением Правительства Москвы «Об утверждении Генеральной схемы газоснабжения города Москвы на период до 2035 года» от 26.12.2022 № 3002-ПП на территории Городского округа Подольск предусмотрены мероприятия регионального значения (г. Москвы):

- газопровод связка КРП-21 - КРП-10 (по территории Московской обл.)
- газопровод от КРП -21 до КРП-16 (по территории Московской области).

4.3. Сведения об утверждённой документации по планировке территории планируемого размещения объектов

4.3.1. Сведения об утверждённой документации по планировке территории планируемого размещения объектов федерального значения

Применительно к территории Городского округа Подольск в ИСОГД МО приводятся следующие сведения.

Поз.	Наименование документации по планировке территории	Нормативно правовой акт об утверждении
1.	Документация по планировке территории объекта «Капитальный ремонт автомобильной дороги М-2 «Крым» Москва – Тула – Орёл – Курск – Белгород – граница с Украиной км 36+000 – км 49+000, Московская область	Распоряжение Федерального дорожного агентства от 03.10.2013 № 1528-р «Об утверждении документации по планировке территории объекта «Капитальный ремонт автомобильной дороги М-2 «Крым» Москва – Тула – Орёл – Курск – Белгород – граница с Украиной км 36+000 – км 49+000, Московская область»
2.	Документация по планировке территории объекта «Капитальный ремонт автомобильной дороги М-2 «Крым» Москва – Тула – Орёл – Курск – Белгород – граница с Украиной км 49+000 – км 65+000, Московская область	Распоряжение Федерального дорожного агентства от 08.10.2013 № 1563-р «Об утверждении документации по планировке территории объекта «Капитальный ремонт автомобильной дороги М-2 «Крым» Москва – Тула – Орёл – Курск – Белгород – граница с Украиной км 49+000 – км 65+000, Московская область»
3.	Документация по планировке территории объекта «Строительство Центральной автомобильной дороги (с последующей эксплуатации на платной основе), Московская область, пусковой комплекс №1	Распоряжение Федерального дорожного агентства от 17.06.2014 № 1172-р «Об утверждении документации по планировке территории объекта «Строительство Центральной автомобильной дороги (с последующей эксплуатации на платной основе), Московская область, пусковой комплекс № 1» (ред. распоряжения от 22.12.2023 №3479-Р)
4.	Документация по планировке территории (проекта планировки территории, проекта межевания территории) для реконструкции участка ст. Силикатная - ст. Подольск в составе объекта "Развитие железнодорожной инфраструктуры московской ж.д. на Курском направлении. Реконструкция участка Люблино-Подольск в связи с изменением специализации III и IV главных путей"	Распоряжение Федерального агентства железнодорожного транспорта от 22.12.2016 «ВЧ-126-р 529/18 «Об утверждении документации по планировке территории (проекта планировки территории, проекта межевания территории) для реконструкции участка ст. Силикатная - ст. Подольск в составе объекта "Развитие железнодорожной инфраструктуры московской ж.д. на Курском направлении. Реконструкция участка Люблино-Подольск в связи с изменением специализации III и IV главных путей"

4.3.2. Сведения об утверждённой документации по планировке территории планируемого размещения объектов регионального значения (Московской области)

Применительно к территории Городского округа Подольск в ИСОГД МО приводятся следующие сведения

Поз.	Наименование документации по планировке территории	Нормативно правовой акт об утверждении
1.	Проект планировки территории для строительства автомобильной дороги «Южный обход г. Подольска» в Городском округе Подольск Московской области	Постановление Правительства Московской области от 09.09.2013 № 714/37) «Об утверждении проекта планировки территории для строительства автомобильной дороги «Южный обход г. Подольска» в Городском округе Подольск Московской области» (в ред. постановления от 03.04.2023 №173-ПП)
2.	Проект планировки территории для реконструкции линейного объекта капитального строительства - мостового перехода через реку Петрица в городском округе Климовск на 0,600 км автомобильной дороги городского округа Климовск, проезд Фабричный Московской области	Постановление Правительства Московской области от 26.05.2014 № 394/17 «Об утверждении проекта планировки территории для реконструкции линейного объекта капитального строительства - мостового перехода через реку Петрица в городском округе Климовск на 0,600 км автомобильной дороги городского округа Климовск, проезд Фабричный Московской области»

Поз.	Наименование документации по планировке территории	Нормативно правовой акт об утверждении
3.	проекта планировки территории для размещения линейного объекта капитального строительства - автомобильной дороги Подольск - Домодедово - Раменское - ЦКАД	Постановление Правительства Московской области от 31.07.2014 № 589/28 «Об утверждении проекта планировки территории для размещения линейного объекта капитального строительства - автомобильной дороги Подольск - Домодедово - Раменское - ЦКАД"(с изм. от 15.05.2023)
4.	Проект планировки территории для реконструкции линейного объекта капитального строительства - автомобильной дороги "Подход к городу Подольску" (км 0,0 - км 7,0) в городском округе Подольск Московской области	Постановление Правительства Московской области от 27.03.2015 № 177/11 «Об утверждении проекта планировки территории для реконструкции линейного объекта капитального строительства - автомобильной дороги "Подход к городу Подольску» (км 0,0 - км 7,0) в городском округе Подольск Московской области» (в. ред. постановления от 30.06.2021 № 529)
5.	Проект планировки территории для размещения участка линии кольцевого трамвая "Подольск - Климовск - Домодедово - аэропорт Домодедово - Константиново – Раменское	Постановление Правительства Московской области от 18.04.2016 № 303/8 «Об утверждении проекта планировки территории для размещения участка линии кольцевого трамвая "Подольск - Климовск - Домодедово - аэропорт Домодедово - Константиново – Раменское» (ред. от 15.07.2019)
6.	Документация по планировке территории для строительства автомобильной дороги «Южный обход г. Подольска» (улица 43-й Армии) в городском округе Подольск Московской области	Постановление Правительства Московской области от 24.12.2018 № 994/44 «Об утверждении документации по планировке территории для строительства автомобильной дороги «Южный обход г. Подольска» (улица 43-й Армии) в городском округе Подольск Московской области»
7.	Документация по планировке территории для строительства подъезда к федеральному детскому реабилитационному центру (ФДРЦ) от ул. Высотная в городском округе Подольск Московской области	Постановление Правительства Московской области от 27.05.2021 № 410/15 «Об утверждении документации по планировке территории для строительства подъезда к федеральному детскому реабилитационному центру (ФДРЦ) от ул. Высотная в городском округе Подольск Московской области»
8.	Документации по планировке территории для размещения автозаправочного комплекса на улице Железнодорожная, дом 18в в городе Подольске городского округа Подольск Московской области и реконструкции участка автомобильной дороги регионального значения «г. Подольск, ул. Комсомольская»	Постановление Правительства Московской области от 26.10.2021 № 1073/36 «Об утверждении документации по планировке территории для размещения автозаправочного комплекса на улице Железнодорожная, дом 18в в городе Подольске городского округа Подольск Московской области и реконструкции участка автомобильной дороги регионального значения "г. Подольск, ул. Комсомольская»
9.	Проект планировки территории для строительства линии рельсового скоростного пассажирского транспорта "Бутово - Щербинка - Западное Домодедово" и строительства и реконструкции автомобильной дороги М-4 "Дон" (г. Видное) - западное Домодедово - "Подольск - Домодедово - Раменское - ЦКАД" на участке от автомобильной дороги, расположенной вдоль деревень: Макарово, Холопово, Агафоново, Услонь, Бяконтово, до транспортной развязки на пересечении автомобильных дорог Подольск - Домодедово и М-4 "Дон" (г. Видное) - западное Домодедово - "Подольск - Домодедово - Раменское - ЦКАД" в городских округах Домодедово и Подольск Московской области»	Постановление Правительства Московской области от 29.06.2022 № 686/21 «Об утверждении проекта планировки территории для строительства линии рельсового скоростного пассажирского транспорта "Бутово - Щербинка - Западное Домодедово" и строительства и реконструкции автомобильной дороги М-4 "Дон" (г. Видное) - западное Домодедово - "Подольск - Домодедово - Раменское - ЦКАД" на участке от автомобильной дороги, расположенной вдоль деревень: Макарово, Холопово, Агафоново, Услонь, Бяконтово, до транспортной развязки на пересечении автомобильных дорог Подольск - Домодедово и М-4 "Дон" (г. Видное) - западное Домодедово - "Подольск - Домодедово - Раменское - ЦКАД" в городских округах Домодедово и Подольск Московской области»
10.	Документация по планировке территории для строительства автомобильной дороги Подольск - Климовск в городском округе Подольск Московской области	Постановление Правительства Московской области от 23.09.2022 № 1002/30 «Об утверждении документации по планировке территории для строительства автомобильной дороги Подольск - Климовск в городском округе Подольск Московской области»

Поз.	Наименование документации по планировке территории	Нормативно правовой акт об утверждении
11.	Документация по планировке территории для размещения торгово-складского комплекса на улице Московская дом 58 в микрорайоне Львовский города Подольск Городского округа Подольск Московской области и реконструкции участка автомобильной дороги Симферопольское шоссе	Постановление Правительства Московской области от 20.02.2023 № 64/4 «Об утверждении документации по планировке территории для размещения торгово-складского комплекса на улице Московская дом 58 в микрорайоне Львовский города Подольск Городского округа Подольск Московской области и реконструкции участка автомобильной дороги Симферопольское шоссе»
12.	Документация по планировке территории для строительства участка линии рельсового скоростного пассажирского транспорта «Бутово - Щербинка - Западное Домодедово» и реконструкции участка автомобильной дороги Бутово - Щербинка - Домодедово вблизи деревни Бяконтово Городского округа Подольск Московской области	Постановление Правительства Московской области от 23.03.2023 № 141-ПП «Об утверждении документации по планировке территории для строительства участка линии рельсового скоростного пассажирского транспорта "Бутово - Щербинка - Западное Домодедово" и реконструкции участка автомобильной дороги Бутово - Щербинка - Домодедово вблизи деревни Бяконтово Городского округа Подольск Московской области».
13.	Проект планировки территории для реконструкции автомобильной дороги Подольск – «А-130 Москва – Малоярославец – Рославль – граница с Республикой Белоруссия» на участке от транспортной развязки на пересечении с автомобильной дорогой «Южный обход г. Подольск» до границы с г. Москва в Городском округе Подольск Московской области	Распоряжение Комитета по архитектуре и градостроительству Московской области от 24.07.2023 № 29РВ-390 «Об утверждении проекта планировки территории для реконструкции автомобильной дороги Подольск – «А-130 Москва – Малоярославец – Рославль – граница с Республикой Белоруссия» на участке от транспортной развязки на пересечении с автомобильной дорогой «Южный обход г. Подольск» до границы с г. Москва в Городском округе Подольск Московской области».
14.	Документация по планировке территории для реконструкции автомобильной дороги «Подольск – Дубровицы» на участке от Красногвардейского бульвара в городе Подольск до границы деревни Жарково в Городском округе Подольск Московской области	Распоряжение Комитета по архитектуре и градостроительству Московской области от 01.09.2023 № 29РВ-495 «Об утверждении документации по планировке территории для реконструкции автомобильной дороги «Подольск – Дубровицы» на участке от Красногвардейского бульвара в городе Подольск до границы деревни Жарково в Городском округе Подольск Московской области»
15.	Документация по планировке территории для строительства участка автомобильной дороги Щербинка – Федюково – Каширское шоссе в Ленинском городском округе и Городском округе Подольск Московской области	Распоряжение Комитета по архитектуре и градостроительству Московской области от 27.07.2023 № 29РВ-401 «Об утверждении документации по планировке территории для строительства участка автомобильной дороги Щербинка – Федюково – Каширское шоссе в Ленинском городском округе и Городском округе Подольск Московской области»
16.	Документация по планировке территории для строительства и реконструкции автомобильной дороги Подольск – Домодедово в Городском округе Подольск и городском округе Домодедово Московской области	Распоряжение Комитета по архитектуре и градостроительству Московской области от 06.09.2024 № 29РВ-892 «Об утверждении документации по планировке территории для строительства и реконструкции автомобильной дороги Подольск – Домодедово в Городском округе Подольск и городском округе Домодедово Московской области
17.	Проект планировки территории для строительства участка автомобильной дороги Плещеево – М-2 «Крым» в Городском округе Подольск Московской области	Распоряжение Комитета по архитектуре и градостроительству Московской области от 18.09.2024 №. 29РВ-944 «Об утверждении от проекта планировки территории для строительства участка автомобильной дороги Плещеево – М-2 «Крым» в Городском округе Подольск Московской области» (в.ред. распоряжения от 20.12.2024 № 29 РВ-1342)
18.	Документация по планировке территории для строительства автомобильной дороги «Восточный обход г. Подольска» в Городском округе Подольск Московской области	Постановление Правительства Московской области от 14.10.2024 № 1250-ПП «Об утверждении документации по планировке территории для строительства автомобильной дороги «Восточный обход г. Подольска» в Городском округе Подольск Московской области»

Поз.	Наименование документации по планировке территории	Нормативно правовой акт об утверждении
19.	Документация по планировке территории для реконструкции автомобильных дорог Старосимферопольское шоссе – Бережки и М-2 «Крым» – «Старосимферопольское шоссе – Бережки» в Городском округе Подольск Московской области	Распоряжение Комитета по архитектуре и градостроительству Московской области от 17.12.2024 № 29РВ-1310 «Об утверждении документации по планировке территории для реконструкции автомобильных дорог Старосимферопольское шоссе – Бережки и М-2 «Крым» – «Старосимферопольское шоссе – Бережки» в Городском округе Подольск Московской области»
20.	Проект планировки территории для реконструкции автомобильной дороги Подольск – Остафьево – Щербинка на участке от Рязановского шоссе до улицы Московская в городе Подольск Московской области	Распоряжение Комитета по архитектуре и градостроительству Московской области от 11.11.2025 №33РВ-1153 «Об утверждении проекта планировки территории для реконструкции автомобильной дороги Подольск – Остафьево – Щербинка на участке от Рязановского шоссе до улицы Московская в городе Подольск Московской области»
21.	Проект планировки территории для строительства автомобильной дороги М-4 «Дон» (г. Видное) – западное Домодедово –«Подольск – Домодедово – Раменское – ЦКАД» на участке от автомобильной дороги «М-2 «Крым» – Павловское» – Федюково до автомобильной дороги М-2 «Крым» – Павловское в Городском округе Подольск Московской области	Распоряжение Комитета по архитектуре и градостроительству Московской области от 23.03.2026 № 33РВ-198 «Об утверждении проекта планировки территории для строительства автомобильной дороги М-4 «Дон» (г. Видное) – западное Домодедово –«Подольск – Домодедово – Раменское – ЦКАД» на участке от автомобильной дороги «М-2 «Крым» – Павловское» – Федюково до автомобильной дороги М-2 «Крым» – Павловское в Городском округе Подольск Московской области»
22.	Проект планировки территории для реконструкции Симферопольского шоссе на участке от дома 59 по улице Климовская микрорайона Климовск города Подольск до автомобильной дороги А-107 «Московское Малое Кольцо» в Городском округе Подольск Московской области	Распоряжение Комитета по архитектуре и градостроительству Московской области от 12.02.2026 № 33РВ-77 «Об утверждении проекта планировки территории для реконструкции Симферопольского шоссе на участке от дома 59 по улице Климовская микрорайона Климовск города Подольск до автомобильной дороги А-107 «Московское Малое Кольцо» в Городском округе Подольск Московской области»

4.3.3. Сведения об утверждённой документации по планировке территории планируемого размещения объектов регионального значения (города Москвы)

Поз.	Наименование документации по планировке территории	Нормативно правовой акт об утверждении
1	Проект планировки территории линейного объекта участка улично-дорожной сети - автомобильной дороги "МКАД - п. Коммунарка - аэропорт "Остафьево"	Постановление Правительства г. Москвы от 08.04.2015 № 183-ПП «Об утверждении проекта планировки территории линейного объекта участка улично-дорожной сети - автомобильной дороги "МКАД - п. Коммунарка - аэропорт "Остафьево".
2	Проекта планировки территории линейного объекта участка улично-дорожной сети – магистральной улицы «Варшавское шоссе – деревня Андреевское – деревня Яковлево» с учётом прохождения линии трамвая	Постановление Правительства г. Москвы от 04.07.2017 № 402-ПП «Об утверждении проекта планировки территории линейного объекта участка улично-дорожной сети – магистральной улицы «Варшавское шоссе – деревня Андреевское – деревня Яковлево» с учётом прохождения линии трамвая»
3	Проект планировки территории линейного объекта участка улично-дорожной сети – улица районного значения от Южной улицы до Залинейного переулка с выездами на Варшавское шоссе	Постановление Правительства г. Москвы от 17.10.2022 № 2218-ПП «Об утверждении проекта планировки территории линейного объекта участка улично-дорожной сети – улица районного значения от Южной улицы до Залинейного переулка с выездами на Варшавское шоссе

4.3.4. Сведения об утверждённой документации по планировке территории планируемого размещения объектов местного (муниципального) значения

Поз.	Наименование документации по планировке территории	Нормативно правовой акт об утверждении
1.	Проект планировки территории по адресу: Московская область, подольский муниципальный район, сельское поселение Лаголвское, вблизи д. Северово»	Распоряжение Министерства строительного комплекса Московской области от 02.06.2015 № П23/621 «Об утверждении проекта поанировки территории по адресу: Московская область, подольский муниципальный район, сельское поселение Лаголвское, вблизи д. Северово»
2.	Проект планировки территории по адресу: Московская область, городской округ Подольск, Цементный проезд, д. 5	Распоряжение Министерства жилищной политики Московской области от 31.10.2022 № П42/0062-22 «Об утверждении проекта планировки территории по адресу: Московская область, городской округ Подольск, Цементный проезд, д. 5
3.	Проект планировки территории по адресу: Московская область, городской округ Подольск, Цементный проезд, д. 5	Распоряжение Министерства жилищной политики Московской области от 09.09.2022 № П42/0062-22 «Об утверждении проекта планировки территории по адресу: Московская область, городской округ Подольск, Цементный проезд, д. 5
4.	Проект планировки территории и проекта межевания территории по адресу: Московская область, городской округ Подольск, поселок Поливаново	Распоряжение Министерства жилищной политики Московской области от 25.12.2024 № УДПТ14/0047-24 «Об утверждении проекта планировки территории и проекта межевания территории по адресу: Московская область, городской округ Подольск, поселок Поливаново».
5.	Документациия по планировке территории по адресу: Московская область, г.о. Подольск, д. Докукино	Распоряжение Министерства жилищной политики Московской области от 04.06.2025 №УДПТ30/0012-25 «Об утверждении документации по планировке территории по адресу: Московская область, г.о. Подольск, д. Докукино»

5. ПЕРЕЧЕНЬ ЗЕМЕЛЬНЫХ УЧАСТКОВ, ВКЛЮЧАЕМЫХ (ИСКЛЮЧАЕМЫХ) В (ИЗ) ГРАНИЦЫ (ГРАНИЦ) НАСЕЛЕННЫХ ПУНКТОВ

Таблица 5.1 Земельные участки, включаемые в границы населенных пунктов

№ п/п	Кадастровый номер земельного участка	Категория земель	Вид разрешенного использования	Населенный пункт	Функц. зона
1.	50:27:0030710:684	Земли особо охраняемых территорий и объектов	Ритуальная деятельность	д. Валищево	СП1
2.	50:27:0020714:246	Земли промышленности, энергетики, транспорта, связи, радиовещания, телевидения, информатики, земли для обеспечения космической деятельности, земли обороны, безопасности и земли иного специального назначения	под автопредприятие	п. Подольской машинно-испытательной станции	К
3.	50:27:0020614:5	Земли промышленности, энергетики, транспорта, связи, радиовещания, телевидения, информатики, земли для обеспечения космической деятельности, земли обороны, безопасности и земли иного специального назначения	Автомобильный транспорт	г. Подольск	Т
4.	50:27:0020713:660	Земли промышленности, энергетики, транспорта, связи, радиовещания, телевидения, информатики, земли для обеспечения космической деятельности, земли обороны, безопасности и земли иного специального назначения	для индивидуального жилищного строительства	п. Подольской машинно-испытательной станции	Ж2
5.	50:27:0020713:665	Земли промышленности, энергетики, транспорта, связи, радиовещания, телевидения, информатики, земли для обеспечения космической деятельности, земли обороны, безопасности и земли иного специального назначения	для индивидуального жилищного строительства	п. Подольской машинно-испытательной станции	Ж2
6.	50:27:0020713:664	Земли промышленности, энергетики, транспорта, связи, радиовещания, телевидения, информатики, земли для обеспечения космической деятельности, земли обороны, безопасности и земли иного специального назначения	для индивидуального жилищного строительства	п. Подольской машинно-испытательной станции	Ж2
7.	50:27:0020713:663	Земли промышленности, энергетики, транспорта, связи, радиовещания, телевидения, информатики, земли для обеспечения космической деятельности, земли обороны, безопасности и земли иного специального назначения	для индивидуального жилищного строительства	п. Подольской машинно-испытательной станции	Ж2
8.	50:27:0030730:515	Земли промышленности, энергетики, транспорта, связи, радиовещания, телевидения, информатики, земли для обеспечения космической деятельности, земли обороны, безопасности и земли иного специального назначения	для строительства объектов фельдшерско-амбулаторного пункта и объектов инженерной инфраструктуры	п. Лесные поляны	О2
9.	50:27:0030730:32	Земли промышленности, энергетики, транспорта, связи, радиовещания, телевидения, информатики, земли для обеспечения космической деятельности, земли обороны, безопасности и земли иного специального назначения	под строительство базовой станции сотовой радиотелефонной связи	п. Лесные поляны	О2

№ п/п	Кадастровый номер земельного участка	Категория земель	Вид разрешенного использования	Населенный пункт	Функц. зона
10.	50:56:0030503:1589	Земли промышленности, энергетики, транспорта, связи, радиовещания, телевидения, информатики, земли для обеспечения космической деятельности, земли обороны, безопасности и земли иного специального назначения	Для сельскохозяйственного производства	г. Подольск	П
11.	50:27:0020610:11	Земли промышленности, энергетики, транспорта, связи, радиовещания, телевидения, информатики, земли для обеспечения космической деятельности, земли обороны, безопасности и земли иного специального назначения	для индивидуального жилищного строительства	д. Северово	Ж2
12.	50:27:0020713:138	Земли промышленности, энергетики, транспорта, связи, радиовещания, телевидения, информатики, земли для обеспечения космической деятельности, земли обороны, безопасности и земли иного специального назначения	для индивидуального жилищного строительства	п. Подольской машинно-испытательной станции	Ж2
13.	50:27:0020406:461	Земли промышленности, энергетики, транспорта, связи, радиовещания, телевидения, информатики, земли для обеспечения космической деятельности, земли обороны, безопасности и земли иного специального назначения	для обслуживания КТП-238	п. Поливаново	Ж2
14.	50:27:0020610:3	Земли промышленности, энергетики, транспорта, связи, радиовещания, телевидения, информатики, земли для обеспечения космической деятельности, земли обороны, безопасности и земли иного специального назначения	для индивидуального жилищного строительства	д. Северово	Ж2
15.	50:27:0020550:1367	Земли промышленности, энергетики, транспорта, связи, радиовещания, телевидения, информатики, земли для обеспечения космической деятельности, земли обороны, безопасности и земли иного специального назначения	автомобильный транспорт	п. Быково	Т
16.	50:27:0020709:63	Земли промышленности, энергетики, транспорта, связи, радиовещания, телевидения, информатики, земли для обеспечения космической деятельности, земли обороны, безопасности и земли иного специального назначения	Под гаражное строительство	г. Подольск	К, Т
17.	50:27:0020456:3	Земли промышленности, энергетики, транспорта, связи, радиовещания, телевидения, информатики, земли для обеспечения космической деятельности, земли обороны, безопасности и земли иного специального назначения	под водозаборный узел	п. Дубровицы	О4
18.	50:27:0000000:133437	Земли промышленности, энергетики, транспорта, связи, радиовещания, телевидения, информатики, земли для обеспечения космической деятельности, земли обороны, безопасности и земли иного специального назначения	автомобильный транспорт	г. Подольск	Т

№ п/п	Кадастровый номер земельного участка	Категория земель	Вид разрешенного использования	Населенный пункт	Функц. зона
19.	50:27:0020713:144	Земли промышленности, энергетики, транспорта, связи, радиовещания, телевидения, информатики, земли для обеспечения космической деятельности, земли обороны, безопасности и земли иного специального назначения	Для индивидуального жилищного строительства	п. Подольской машинно-испытательной станции	Ж2
20.	50:27:0020713:131	Земли промышленности, энергетики, транспорта, связи, радиовещания, телевидения, информатики, земли для обеспечения космической деятельности, земли обороны, безопасности и земли иного специального назначения	Для индивидуального жилищного строительства	п. Подольской машинно-испытательной станции	Ж2
21.	50:27:0020713:121	Земли промышленности, энергетики, транспорта, связи, радиовещания, телевидения, информатики, земли для обеспечения космической деятельности, земли обороны, безопасности и земли иного специального назначения	Для индивидуального жилищного строительства	п. Подольской машинно-испытательной станции	Ж2
22.	50:27:0020713:128	Земли промышленности, энергетики, транспорта, связи, радиовещания, телевидения, информатики, земли для обеспечения космической деятельности, земли обороны, безопасности и земли иного специального назначения	Для индивидуального жилищного строительства	п. Подольской машинно-испытательной станции	Ж2
23.	50:27:0020713:765	Земли промышленности, энергетики, транспорта, связи, радиовещания, телевидения, информатики, земли для обеспечения космической деятельности, земли обороны, безопасности и земли иного специального назначения	Для индивидуального жилищного строительства	п. Подольской машинно-испытательной станции	Ж2
24.	50:27:0000000:131857	Земли промышленности, энергетики, транспорта, связи, радиовещания, телевидения, информатики, земли для обеспечения космической деятельности, земли обороны, безопасности и земли иного специального назначения	автомобильный транспорт	д. Дмитрово	Т
25.	50:27:0020550:266	Земли промышленности, энергетики, транспорта, связи, радиовещания, телевидения, информатики, земли для обеспечения космической деятельности, земли обороны, безопасности и земли иного специального назначения	Для строительства объектов благоустройства территории	с. Покров	О3
26.	50:55:0030620:2068	Земли промышленности, энергетики, транспорта, связи, радиовещания, телевидения, информатики, земли для обеспечения космической деятельности, земли обороны, безопасности и земли иного специального назначения	Для размещения аэродрома "Подольск-Дубровицы" и военного городка "Кузнечики"	г. Подольск	Ж1
27.	50:27:0020545:8	Земли промышленности, энергетики, транспорта, связи, радиовещания, телевидения, информатики, земли для обеспечения космической деятельности, земли обороны, безопасности и земли иного специального назначения	под строительство производственно-складских помещений	д. Яковлево	П

№ п/п	Кадастровый номер земельного участка	Категория земель	Вид разрешенного использования	Населенный пункт	Функц. зона
28.	50:27:0000000:132208	Земли промышленности, энергетики, транспорта, связи, радиовещания, телевидения, информатики, земли для обеспечения космической деятельности, земли обороны, безопасности и земли иного специального назначения	Для размещения аэродрома "Подольск-Дубровицы" и военного городка "Кузнечики"	г. Подольск	Т
29.	50:27:0020550:314	Земли промышленности, энергетики, транспорта, связи, радиовещания, телевидения, информатики, земли для обеспечения космической деятельности, земли обороны, безопасности и земли иного специального назначения	для строительства торгового комплекса	с. Покров	О3, Т
30.	50:27:0020709:318	Земли промышленности, энергетики, транспорта, связи, радиовещания, телевидения, информатики, земли для обеспечения космической деятельности, земли обороны, безопасности и земли иного специального назначения	для обслуживания здания и сооружения	п. Железнодорожный	О3, Т
31.	50:27:0000000:130220	Земли промышленности, энергетики, транспорта, связи, радиовещания, телевидения, информатики, земли для обеспечения космической деятельности, земли обороны, безопасности и земли иного специального назначения	Для строительства автомобильной дороги	п. Железнодорожный	Т
32.	50:27:0020713:139	Земли промышленности, энергетики, транспорта, связи, радиовещания, телевидения, информатики, земли для обеспечения космической деятельности, земли обороны, безопасности и земли иного специального назначения	Для индивидуального жилищного строительства	п. Подольской машинно-испытательной станции	Ж2
33.	50:27:0020307:139	Земли промышленности, энергетики, транспорта, связи, радиовещания, телевидения, информатики, земли для обеспечения космической деятельности, земли обороны, безопасности и земли иного специального назначения	Под артезианскую скважину №30	д. Акишово	Ж2
34.	50:27:0020616:1462	Земли промышленности, энергетики, транспорта, связи, радиовещания, телевидения, информатики, земли для обеспечения космической деятельности, земли обороны, безопасности и земли иного специального назначения	Коммунальное обслуживание	д. Сергеевка	Р1
35.	50:27:0020806:430	Земли промышленности, энергетики, транспорта, связи, радиовещания, телевидения, информатики, земли для обеспечения космической деятельности, земли обороны, безопасности и земли иного специального назначения	для обслуживания и использования здания ангара	с. Сынково	П, СП4
36.	50:27:0020709:357	Земли промышленности, энергетики, транспорта, связи, радиовещания, телевидения, информатики, земли для обеспечения космической деятельности, земли обороны, безопасности и земли иного специального назначения	Для размещения производственной базы УГП "ДРСУ-17"	п. Железнодорожный	О3

№ п/п	Кадастровый номер земельного участка	Категория земель	Вид разрешенного использования	Населенный пункт	Функц. зона
37.	50:27:0030705:8	Земли промышленности, энергетики, транспорта, связи, радиовещания, телевидения, информатики, земли для обеспечения космической деятельности, земли обороны, безопасности и земли иного специального назначения	под электрическую подстанцию №278	д. Новогородово	К
38.	50:27:0030730:526	Земли промышленности, энергетики, транспорта, связи, радиовещания, телевидения, информатики, земли для обеспечения космической деятельности, земли обороны, безопасности и земли иного специального назначения	коммунальное обслуживание	п. Лесные поляны	О2
39.	50:27:0000000:132840	Земли промышленности, энергетики, транспорта, связи, радиовещания, телевидения, информатики, земли для обеспечения космической деятельности, земли обороны, безопасности и земли иного специального назначения	Автомобильный траспорт	д. Александровка	Ж2, Т
40.	50:27:0020550:325	Земли промышленности, энергетики, транспорта, связи, радиовещания, телевидения, информатики, земли для обеспечения космической деятельности, земли обороны, безопасности и земли иного специального назначения	для строительства подъездной дороги и объектов хозяйственного назначения	с. Покров	О3, Т
41.	50:27:0000000:133822	Земли промышленности, энергетики, транспорта, связи, радиовещания, телевидения, информатики, земли для обеспечения космической деятельности, земли обороны, безопасности и земли иного специального назначения	земельные участки (территории) общего пользования (12.0)	д. Большое Толбино	Т
42.	50:55:0030620:2070	Земли промышленности, энергетики, транспорта, связи, радиовещания, телевидения, информатики, земли для обеспечения космической деятельности, земли обороны, безопасности и земли иного специального назначения	Для размещения аэродрома "Подольск-Дубровицы" и военного городка "Кузнечики"	г. Подольск	Ж1
43.	50:55:0030620:2062	Земли промышленности, энергетики, транспорта, связи, радиовещания, телевидения, информатики, земли для обеспечения космической деятельности, земли обороны, безопасности и земли иного специального назначения	Для размещения аэродрома "Подольск-Дубровицы" и военного городка "Кузнечики"	г. Подольск	Ж1
44.	50:55:0030620:2052	Земли промышленности, энергетики, транспорта, связи, радиовещания, телевидения, информатики, земли для обеспечения космической деятельности, земли обороны, безопасности и земли иного специального назначения	Для размещения аэродрома "Подольск-Дубровицы" и военного городка "Кузнечики"	г. Подольск	Ж1
45.	50:55:0030620:2055	Земли промышленности, энергетики, транспорта, связи, радиовещания, телевидения, информатики, земли для обеспечения космической деятельности, земли обороны, безопасности и земли иного специального назначения	Для размещения аэродрома "Подольск-Дубровицы" и военного городка "Кузнечики"	г. Подольск	Ж1

№ п/п	Кадастровый номер земельного участка	Категория земель	Вид разрешенного использования	Населенный пункт	Функц. зона
46.	50:55:0030620:2054	Земли промышленности, энергетики, транспорта, связи, радиовещания, телевидения, информатики, земли для обеспечения космической деятельности, земли обороны, безопасности и земли иного специального назначения	Для размещения аэродрома "Подольск-Дубровицы" и военного городка "Кузнечики"	г. Подольск	Ж1
47.	50:27:0020707:165	Земли промышленности, энергетики, транспорта, связи, радиовещания, телевидения, информатики, земли для обеспечения космической деятельности, земли обороны, безопасности и земли иного специального назначения	Автомобильный транспорт	п. Сосновый бор	Т
48.	50:27:0020707:164	Земли промышленности, энергетики, транспорта, связи, радиовещания, телевидения, информатики, земли для обеспечения космической деятельности, земли обороны, безопасности и земли иного специального назначения	Под строительство автосервиса	п. Сосновый бор	Т
49.	50:27:0020335:690	Земли промышленности, энергетики, транспорта, связи, радиовещания, телевидения, информатики, земли для обеспечения космической деятельности, земли обороны, безопасности и земли иного специального назначения	Размещение гаражей для собственных нужд	п. Кузнечики	К
50.	50:27:0020335:691	Земли промышленности, энергетики, транспорта, связи, радиовещания, телевидения, информатики, земли для обеспечения космической деятельности, земли обороны, безопасности и земли иного специального назначения	Размещение гаражей для собственных нужд	п. Кузнечики	К
51.	50:27:0000000:131765	Земли промышленности, энергетики, транспорта, связи, радиовещания, телевидения, информатики, земли для обеспечения космической деятельности, земли обороны, безопасности и земли иного специального назначения	Обеспечение внутреннего правопорядка	п. Радиоцентра «Романцево»	О1
52.	50:27:0020319:1514	Земли промышленности, энергетики, транспорта, связи, радиовещания, телевидения, информатики, земли для обеспечения космической деятельности, земли обороны, безопасности и земли иного специального назначения	Размещение гаражей для собственных нужд	д. Докукино	К
53.	50:27:0020319:1513	Земли промышленности, энергетики, транспорта, связи, радиовещания, телевидения, информатики, земли для обеспечения космической деятельности, земли обороны, безопасности и земли иного специального назначения	Размещение гаражей для собственных нужд	д. Докукино	К
54.	50:27:0020319:1512	Земли промышленности, энергетики, транспорта, связи, радиовещания, телевидения, информатики, земли для обеспечения космической деятельности, земли обороны, безопасности и земли иного специального назначения	Размещение гаражей для собственных нужд	д. Докукино	К

№ п/п	Кадастровый номер земельного участка	Категория земель	Вид разрешенного использования	Населенный пункт	Функц. зона
55.	50:27:0020335:520	Земли промышленности, энергетики, транспорта, связи, радиовещания, телевидения, информатики, земли для обеспечения космической деятельности, земли обороны, безопасности и земли иного специального назначения	Размещение гаражей для собственных нужд	п. Кузнечики	К
56.	50:27:0020335:521	Земли промышленности, энергетики, транспорта, связи, радиовещания, телевидения, информатики, земли для обеспечения космической деятельности, земли обороны, безопасности и земли иного специального назначения	Размещение гаражей для собственных нужд	п. Кузнечики	К
57.	50:27:0020335:522	Земли промышленности, энергетики, транспорта, связи, радиовещания, телевидения, информатики, земли для обеспечения космической деятельности, земли обороны, безопасности и земли иного специального назначения	Размещение гаражей для собственных нужд	п. Кузнечики	К
58.	50:27:0000000:134580	Земли промышленности, энергетики, транспорта, связи, радиовещания, телевидения, информатики, земли для обеспечения космической деятельности, земли обороны, безопасности и земли иного специального назначения	7.2 Автомобильный транспорт	д. Дмитрово	П
59.	50:27:0030644:24	Земли промышленности, энергетики, транспорта, связи, радиовещания, телевидения, информатики, земли для обеспечения космической деятельности, земли обороны, безопасности и земли иного специального назначения	для использования под здание магазина	п. Молодёжный	Ж1
60.	50:27:0020709:344	Земли промышленности, энергетики, транспорта, связи, радиовещания, телевидения, информатики, земли для обеспечения космической деятельности, земли обороны, безопасности и земли иного специального назначения	автомобильный транспорт	п. Железнодорожный	Т
61.	50:27:0020610:15	Земли промышленности, энергетики, транспорта, связи, радиовещания, телевидения, информатики, земли для обеспечения космической деятельности, земли обороны, безопасности и земли иного специального назначения	для индивидуального жилищного строительства	д. Северово	Ж2
62.	50:27:0030644:13	Земли промышленности, энергетики, транспорта, связи, радиовещания, телевидения, информатики, земли для обеспечения космической деятельности, земли обороны, безопасности и земли иного специального назначения	для использования под здание магазина	п. Молодёжный	Ж1
63.	50:27:0020331:4804	Земли промышленности, энергетики, транспорта, связи, радиовещания, телевидения, информатики, земли для обеспечения космической деятельности, земли обороны, безопасности и земли иного специального назначения	Для размещения аэродрома "Подольск-Дубровицы" и военного городка "Кузнечики"	г. Подольск	К

№ п/п	Кадастровый номер земельного участка	Категория земель	Вид разрешенного использования	Населенный пункт	Функц. зона
64.	50:27:0020550:1069	Земли промышленности, энергетики, транспорта, связи, радиовещания, телевидения, информатики, земли для обеспечения космической деятельности, земли обороны, безопасности и земли иного специального назначения	для размещения, обслуживания и эксплуатации опоры №9 ЛЭП 110 кВ "Сырово-Красногорка 1" отп. на ПС №173 "Новоцементная"	г. Подольск	Р1
65.	50:27:0020335:578	Земли промышленности, энергетики, транспорта, связи, радиовещания, телевидения, информатики, земли для обеспечения космической деятельности, земли обороны, безопасности и земли иного специального назначения	Размещение гаражей для собственных нужд	п. Кузнечики	К
66.	50:27:0020335:595	Земли промышленности, энергетики, транспорта, связи, радиовещания, телевидения, информатики, земли для обеспечения космической деятельности, земли обороны, безопасности и земли иного специального назначения	Размещение гаражей для собственных нужд	п. Кузнечики	К
67.	50:27:0020335:586	Земли промышленности, энергетики, транспорта, связи, радиовещания, телевидения, информатики, земли для обеспечения космической деятельности, земли обороны, безопасности и земли иного специального назначения	Размещение гаражей для собственных нужд	п. Кузнечики	К
68.	50:27:0020335:583	Земли промышленности, энергетики, транспорта, связи, радиовещания, телевидения, информатики, земли для обеспечения космической деятельности, земли обороны, безопасности и земли иного специального назначения	Размещение гаражей для собственных нужд	п. Кузнечики	К
69.	50:27:0020335:580	Земли промышленности, энергетики, транспорта, связи, радиовещания, телевидения, информатики, земли для обеспечения космической деятельности, земли обороны, безопасности и земли иного специального назначения	Размещение гаражей для собственных нужд	п. Кузнечики	К
70.	50:27:0020335:679	Земли промышленности, энергетики, транспорта, связи, радиовещания, телевидения, информатики, земли для обеспечения космической деятельности, земли обороны, безопасности и земли иного специального назначения	Размещение гаражей для собственных нужд	п. Кузнечики	К
71.	50:27:0020335:588	Земли промышленности, энергетики, транспорта, связи, радиовещания, телевидения, информатики, земли для обеспечения космической деятельности, земли обороны, безопасности и земли иного специального назначения	Размещение гаражей для собственных нужд	п. Кузнечики	К
72.	50:27:0020335:584	Земли промышленности, энергетики, транспорта, связи, радиовещания, телевидения, информатики, земли для обеспечения космической деятельности, земли обороны, безопасности и земли иного специального назначения	Размещение гаражей для собственных нужд	п. Кузнечики	К

№ п/п	Кадастровый номер земельного участка	Категория земель	Вид разрешенного использования	Населенный пункт	Функц. зона
73.	50:27:0020335:582	Земли промышленности, энергетики, транспорта, связи, радиовещания, телевидения, информатики, земли для обеспечения космической деятельности, земли обороны, безопасности и земли иного специального назначения	Размещение гаражей для собственных нужд	п. Кузнечики	К
74.	50:27:0020335:587	Земли промышленности, энергетики, транспорта, связи, радиовещания, телевидения, информатики, земли для обеспечения космической деятельности, земли обороны, безопасности и земли иного специального назначения	Размещение гаражей для собственных нужд	п. Кузнечики	К
75.	50:27:0020702:1684	Земли промышленности, энергетики, транспорта, связи, радиовещания, телевидения, информатики, земли для обеспечения космической деятельности, земли обороны, безопасности и земли иного специального назначения	Улично-дорожная сеть	п. Сельхозтехника	Ж2
76.	50:27:0020550:3488	Земли промышленности, энергетики, транспорта, связи, радиовещания, телевидения, информатики, земли для обеспечения космической деятельности, земли обороны, безопасности и земли иного специального назначения	Магазины, общественное питание	п. Быково	О1
77.	50:27:0020550:3489	Земли промышленности, энергетики, транспорта, связи, радиовещания, телевидения, информатики, земли для обеспечения космической деятельности, земли обороны, безопасности и земли иного специального назначения	проведение научных исследований	п. Быково	О1
78.	50:27:0020331:4662	Земли промышленности, энергетики, транспорта, связи, радиовещания, телевидения, информатики, земли для обеспечения космической деятельности, земли обороны, безопасности и земли иного специального назначения	Размещение гаражей для собственных нужд	п. Кузнечики	К
79.	50:27:0000000:135518	Земли промышленности, энергетики, транспорта, связи, радиовещания, телевидения, информатики, земли для обеспечения космической деятельности, земли обороны, безопасности и земли иного специального назначения	Размещение гаражей для собственных нужд	п. Кузнечики	К
80.	50:27:0020335:562	Земли промышленности, энергетики, транспорта, связи, радиовещания, телевидения, информатики, земли для обеспечения космической деятельности, земли обороны, безопасности и земли иного специального назначения	Размещение гаражей для собственных нужд	п. Кузнечики	К
81.	50:27:0000000:135510	Земли промышленности, энергетики, транспорта, связи, радиовещания, телевидения, информатики, земли для обеспечения космической деятельности, земли обороны, безопасности и земли иного специального назначения	Размещение гаражей для собственных нужд	п. Кузнечики	К

№ п/п	Кадастровый номер земельного участка	Категория земель	Вид разрешенного использования	Населенный пункт	Функц. зона
82.	50:27:0020331:4315	Земли промышленности, энергетики, транспорта, связи, радиовещания, телевидения, информатики, земли для обеспечения космической деятельности, земли обороны, безопасности и земли иного специального назначения	Размещение гаражей для собственных нужд	п. Кузнечики	К
83.	50:27:0020331:4308	Земли промышленности, энергетики, транспорта, связи, радиовещания, телевидения, информатики, земли для обеспечения космической деятельности, земли обороны, безопасности и земли иного специального назначения	Размещение гаражей для собственных нужд	п. Кузнечики	К
84.	50:27:0020319:1477	Земли промышленности, энергетики, транспорта, связи, радиовещания, телевидения, информатики, земли для обеспечения космической деятельности, земли обороны, безопасности и земли иного специального назначения	Размещение гаражей для собственных нужд	д. Докукино	К
85.	50:27:0020319:1479	Земли промышленности, энергетики, транспорта, связи, радиовещания, телевидения, информатики, земли для обеспечения космической деятельности, земли обороны, безопасности и земли иного специального назначения	Размещение гаражей для собственных нужд	д. Докукино	К
86.	50:27:0020331:4325	Земли промышленности, энергетики, транспорта, связи, радиовещания, телевидения, информатики, земли для обеспечения космической деятельности, земли обороны, безопасности и земли иного специального назначения	Размещение гаражей для собственных нужд	п. Кузнечики	К
87.	50:27:0020331:4328	Земли промышленности, энергетики, транспорта, связи, радиовещания, телевидения, информатики, земли для обеспечения космической деятельности, земли обороны, безопасности и земли иного специального назначения	Размещение гаражей для собственных нужд	п. Кузнечики	К
88.	50:27:0020335:569	Земли промышленности, энергетики, транспорта, связи, радиовещания, телевидения, информатики, земли для обеспечения космической деятельности, земли обороны, безопасности и земли иного специального назначения	Размещение гаражей для собственных нужд	п. Кузнечики	К
89.	50:27:0020335:563	Земли промышленности, энергетики, транспорта, связи, радиовещания, телевидения, информатики, земли для обеспечения космической деятельности, земли обороны, безопасности и земли иного специального назначения	Размещение гаражей для собственных нужд	п. Кузнечики	К
90.	50:27:0020335:559	Земли промышленности, энергетики, транспорта, связи, радиовещания, телевидения, информатики, земли для обеспечения космической деятельности, земли обороны, безопасности и земли иного специального назначения	Размещение гаражей для собственных нужд	п. Кузнечики	К

№ п/п	Кадастровый номер земельного участка	Категория земель	Вид разрешенного использования	Населенный пункт	Функц. зона
91.	50:27:0020335:564	Земли промышленности, энергетики, транспорта, связи, радиовещания, телевидения, информатики, земли для обеспечения космической деятельности, земли обороны, безопасности и земли иного специального назначения	Размещение гаражей для собственных нужд	п. Кузнечики	К
92.	50:27:0020331:4668	Земли промышленности, энергетики, транспорта, связи, радиовещания, телевидения, информатики, земли для обеспечения космической деятельности, земли обороны, безопасности и земли иного специального назначения	Размещение гаражей для собственных нужд	г. Подольск	К
93.	50:27:0020331:4661	Земли промышленности, энергетики, транспорта, связи, радиовещания, телевидения, информатики, земли для обеспечения космической деятельности, земли обороны, безопасности и земли иного специального назначения	Размещение гаражей для собственных нужд	г. Подольск	К
94.	50:27:0020331:4206	Земли промышленности, энергетики, транспорта, связи, радиовещания, телевидения, информатики, земли для обеспечения космической деятельности, земли обороны, безопасности и земли иного специального назначения	размещение гаражей для собственных нужд	г. Подольск	К
95.	50:27:0020331:4204	Земли промышленности, энергетики, транспорта, связи, радиовещания, телевидения, информатики, земли для обеспечения космической деятельности, земли обороны, безопасности и земли иного специального назначения	размещение гаражей для собственных нужд	г. Подольск	К
96.	50:27:0020331:4317	Земли промышленности, энергетики, транспорта, связи, радиовещания, телевидения, информатики, земли для обеспечения космической деятельности, земли обороны, безопасности и земли иного специального назначения	Размещение гаражей для собственных нужд	г. Подольск	К
97.	50:27:0020331:4324	Земли промышленности, энергетики, транспорта, связи, радиовещания, телевидения, информатики, земли для обеспечения космической деятельности, земли обороны, безопасности и земли иного специального назначения	Размещение гаражей для собственных нужд	г. Подольск	К
98.	50:27:0020331:4278	Земли промышленности, энергетики, транспорта, связи, радиовещания, телевидения, информатики, земли для обеспечения космической деятельности, земли обороны, безопасности и земли иного специального назначения	Размещение гаражей для собственных нужд	г. Подольск	К
99.	50:27:0020713:147	Земли промышленности, энергетики, транспорта, связи, радиовещания, телевидения, информатики, земли для обеспечения космической деятельности, земли обороны, безопасности и земли иного специального назначения	земельные участки (территории) общего пользования	п. Подольской машинно-испытательной станции	Ж2

№ п/п	Кадастровый номер земельного участка	Категория земель	Вид разрешенного использования	Населенный пункт	Функц. зона
100.	50:27:0000000:133354	Земли промышленности, энергетики, транспорта, связи, радиовещания, телевидения, информатики, земли для обеспечения космической деятельности, земли обороны, безопасности и земли иного специального назначения	автомобильный транспорт	д. Дмитрово	Т
101.	50:27:0020508:1397	Земли промышленности, энергетики, транспорта, связи, радиовещания, телевидения, информатики, земли для обеспечения космической деятельности, земли обороны, безопасности и земли иного специального назначения	Деловое управление; Бытовое обслуживание; Склад	с. Покров	О1
102.	50:27:0000000:134235	Земли промышленности, энергетики, транспорта, связи, радиовещания, телевидения, информатики, земли для обеспечения космической деятельности, земли обороны, безопасности и земли иного специального назначения	Объекты дорожного сервиса	с. Покров	О1
103.	50:27:0030634:709	Земли промышленности, энергетики, транспорта, связи, радиовещания, телевидения, информатики, земли для обеспечения космической деятельности, земли обороны, безопасности и земли иного специального назначения	трубопроводный транспорт	д. Никулино	СП4
104.	50:27:0020319:1543	Земли промышленности, энергетики, транспорта, связи, радиовещания, телевидения, информатики, земли для обеспечения космической деятельности, земли обороны, безопасности и земли иного специального назначения	Размещение гаражей для собственных нужд	д. Докукино	К
105.	50:27:0030703:565	Земли промышленности, энергетики, транспорта, связи, радиовещания, телевидения, информатики, земли для обеспечения космической деятельности, земли обороны, безопасности и земли иного специального назначения	под водозаборный узел	п. Радиоцентра «Романцево»	Р1
106.	50:27:0030644:46	Земли промышленности, энергетики, транспорта, связи, радиовещания, телевидения, информатики, земли для обеспечения космической деятельности, земли обороны, безопасности и земли иного специального назначения	Под размещение объекта строительства котельной	п. Молодёжный	К
107.	50:27:0030644:1177	Земли промышленности, энергетики, транспорта, связи, радиовещания, телевидения, информатики, земли для обеспечения космической деятельности, земли обороны, безопасности и земли иного специального назначения	под производственную базу	п. Молодёжный	П
108.	50:27:0020713:112	Земли промышленности, энергетики, транспорта, связи, радиовещания, телевидения, информатики, земли для обеспечения космической деятельности, земли обороны, безопасности и земли иного специального назначения	Для индивидуального жилищного строительства	п. Подольской машинно-испытательной станции	Ж2

№ п/п	Кадастровый номер земельного участка	Категория земель	Вид разрешенного использования	Населенный пункт	Функц. зона
109.	50:27:0020713:654	Земли промышленности, энергетики, транспорта, связи, радиовещания, телевидения, информатики, земли для обеспечения космической деятельности, земли обороны, безопасности и земли иного специального назначения	Для индивидуального жилищного строительства	п. Подольской машинно-испытательной станции	Ж2
110.	50:27:0030632:103	Земли промышленности, энергетики, транспорта, связи, радиовещания, телевидения, информатики, земли для обеспечения космической деятельности, земли обороны, безопасности и земли иного специального назначения	для строительства завода по безотходной переработке молока	д. Лучинское	П
111.	50:27:0030633:8	Земли промышленности, энергетики, транспорта, связи, радиовещания, телевидения, информатики, земли для обеспечения космической деятельности, земли обороны, безопасности и земли иного специального назначения	под строительство производственной базы	п. Молодёжный	П
112.	50:27:0030644:39	Земли промышленности, энергетики, транспорта, связи, радиовещания, телевидения, информатики, земли для обеспечения космической деятельности, земли обороны, безопасности и земли иного специального назначения	Склады, коммунальное обслуживание	п. Молодёжный	П
113.	50:27:0030644:14	Земли промышленности, энергетики, транспорта, связи, радиовещания, телевидения, информатики, земли для обеспечения космической деятельности, земли обороны, безопасности и земли иного специального назначения	для размещения материально-технической базы	п. Молодёжный	П
114.	50:27:0030644:7	Земли промышленности, энергетики, транспорта, связи, радиовещания, телевидения, информатики, земли для обеспечения космической деятельности, земли обороны, безопасности и земли иного специального назначения	Для производственной и коммерческой деятельности и таможенный терминал	п. Молодёжный	П
115.	50:27:0030644:114	Земли промышленности, энергетики, транспорта, связи, радиовещания, телевидения, информатики, земли для обеспечения космической деятельности, земли обороны, безопасности и земли иного специального назначения	под производственную базу	п. Молодёжный	П
116.	50:27:0020709:316	Земли промышленности, энергетики, транспорта, связи, радиовещания, телевидения, информатики, земли для обеспечения космической деятельности, земли обороны, безопасности и земли иного специального назначения	склады	д. Коледино	П
117.	50:27:0030644:26	Земли промышленности, энергетики, транспорта, связи, радиовещания, телевидения, информатики, земли для обеспечения космической деятельности, земли обороны, безопасности и земли иного специального назначения	Под торгово-закупочную базу	п. Молодёжный	П

№ п/п	Кадастровый номер земельного участка	Категория земель	Вид разрешенного использования	Населенный пункт	Функц. зона
118.	50:55:0030620:2085	Земли промышленности, энергетики, транспорта, связи, радиовещания, телевидения, информатики, земли для обеспечения космической деятельности, земли обороны, безопасности и земли иного специального назначения	Обеспечение внутреннего правопорядка	г. Подольск	О2
119.	50:27:0020331:155	Земли промышленности, энергетики, транспорта, связи, радиовещания, телевидения, информатики, земли для обеспечения космической деятельности, земли обороны, безопасности и земли иного специального назначения	Для строительства и эксплуатации коллективных гаражей	д. Докукино	К
120.	50:27:0030644:1176	Земли промышленности, энергетики, транспорта, связи, радиовещания, телевидения, информатики, земли для обеспечения космической деятельности, земли обороны, безопасности и земли иного специального назначения	под производственную базу	п. Молодёжный	П
121.	50:27:0030644:109	Земли промышленности, энергетики, транспорта, связи, радиовещания, телевидения, информатики, земли для обеспечения космической деятельности, земли обороны, безопасности и земли иного специального назначения	Для производственной деятельности	п. Молодёжный	П
122.	50:27:0020545:2	Земли промышленности, энергетики, транспорта, связи, радиовещания, телевидения, информатики, земли для обеспечения космической деятельности, земли обороны, безопасности и земли иного специального назначения	Для организации производства фасованных пищевых продуктов	д. Яковлево	П
123.	50:27:0020806:2	Земли промышленности, энергетики, транспорта, связи, радиовещания, телевидения, информатики, земли для обеспечения космической деятельности, земли обороны, безопасности и земли иного специального назначения	Под водозаборный узел	с. Сынково	К
124.	50:27:0020713:135	Земли промышленности, энергетики, транспорта, связи, радиовещания, телевидения, информатики, земли для обеспечения космической деятельности, земли обороны, безопасности и земли иного специального назначения	для индивидуального жилищного строительства	п. Подольской машинно-испытательной станции	Ж2
125.	50:27:0020713:132	Земли промышленности, энергетики, транспорта, связи, радиовещания, телевидения, информатики, земли для обеспечения космической деятельности, земли обороны, безопасности и земли иного специального назначения	для индивидуального жилищного строительства	п. Подольской машинно-испытательной станции	Ж2
126.	50:27:0020611:342	Земли промышленности, энергетики, транспорта, связи, радиовещания, телевидения, информатики, земли для обеспечения космической деятельности, земли обороны, безопасности и земли иного специального назначения	для строительства магазина, кафе	г. Подольск	О1

№ п/п	Кадастровый номер земельного участка	Категория земель	Вид разрешенного использования	Населенный пункт	Функц. зона
127.	50:27:0030731:9	Земли промышленности, энергетики, транспорта, связи, радиовещания, телевидения, информатики, земли для обеспечения космической деятельности, земли обороны, безопасности и земли иного специального назначения	Для индивидуального жилищного строительства	д. Валищево	Ж2
128.	50:27:0030731:32	Земли промышленности, энергетики, транспорта, связи, радиовещания, телевидения, информатики, земли для обеспечения космической деятельности, земли обороны, безопасности и земли иного специального назначения	Для индивидуального жилищного строительства	д. Валищево	Ж2
129.	50:27:0030731:41	Земли промышленности, энергетики, транспорта, связи, радиовещания, телевидения, информатики, земли для обеспечения космической деятельности, земли обороны, безопасности и земли иного специального назначения	Для ведения личного подсобного хозяйства (приусадебный земельный участок)	д. Валищево	Ж2
130.	50:27:0030731:40	Земли промышленности, энергетики, транспорта, связи, радиовещания, телевидения, информатики, земли для обеспечения космической деятельности, земли обороны, безопасности и земли иного специального назначения	Для индивидуального жилищного строительства	д. Валищево	Ж2
131.	50:27:0030731:11	Земли промышленности, энергетики, транспорта, связи, радиовещания, телевидения, информатики, земли для обеспечения космической деятельности, земли обороны, безопасности и земли иного специального назначения	Для индивидуального жилищного строительства	д. Валищево	Ж2
132.	50:27:0030731:13	Земли промышленности, энергетики, транспорта, связи, радиовещания, телевидения, информатики, земли для обеспечения космической деятельности, земли обороны, безопасности и земли иного специального назначения	Для индивидуального жилищного строительства	д. Валищево	Ж2
133.	50:27:0030731:20	Земли промышленности, энергетики, транспорта, связи, радиовещания, телевидения, информатики, земли для обеспечения космической деятельности, земли обороны, безопасности и земли иного специального назначения	Для индивидуального жилищного строительства	д. Валищево	Ж2
134.	50:27:0030731:21	Земли промышленности, энергетики, транспорта, связи, радиовещания, телевидения, информатики, земли для обеспечения космической деятельности, земли обороны, безопасности и земли иного специального назначения	Для индивидуального жилищного строительства	д. Валищево	Ж2
135.	50:27:0030731:36	Земли промышленности, энергетики, транспорта, связи, радиовещания, телевидения, информатики, земли для обеспечения космической деятельности, земли обороны, безопасности и земли иного специального назначения	Для индивидуального жилищного строительства	д. Валищево	Ж2

№ п/п	Кадастровый номер земельного участка	Категория земель	Вид разрешенного использования	Населенный пункт	Функц. зона
136.	50:27:0030731:26	Земли промышленности, энергетики, транспорта, связи, радиовещания, телевидения, информатики, земли для обеспечения космической деятельности, земли обороны, безопасности и земли иного специального назначения	Для индивидуального жилищного строительства	д. Валищево	Ж2
137.	50:27:0030731:38	Земли промышленности, энергетики, транспорта, связи, радиовещания, телевидения, информатики, земли для обеспечения космической деятельности, земли обороны, безопасности и земли иного специального назначения	Для индивидуального жилищного строительства	д. Валищево	Ж2
138.	50:27:0030731:39	Земли промышленности, энергетики, транспорта, связи, радиовещания, телевидения, информатики, земли для обеспечения космической деятельности, земли обороны, безопасности и земли иного специального назначения	Для индивидуального жилищного строительства	д. Валищево	Ж2
139.	50:27:0030731:35	Земли промышленности, энергетики, транспорта, связи, радиовещания, телевидения, информатики, земли для обеспечения космической деятельности, земли обороны, безопасности и земли иного специального назначения	Для индивидуального жилищного строительства	д. Валищево	Ж2
140.	50:27:0030731:31	Земли промышленности, энергетики, транспорта, связи, радиовещания, телевидения, информатики, земли для обеспечения космической деятельности, земли обороны, безопасности и земли иного специального назначения	Для индивидуального жилищного строительства	д. Валищево	Ж2
141.	50:27:0030731:42	Земли промышленности, энергетики, транспорта, связи, радиовещания, телевидения, информатики, земли для обеспечения космической деятельности, земли обороны, безопасности и земли иного специального назначения	Для индивидуального жилищного строительства	д. Валищево	Ж2
142.	50:27:0020550:267	Земли промышленности, энергетики, транспорта, связи, радиовещания, телевидения, информатики, земли для обеспечения космической деятельности, земли обороны, безопасности и земли иного специального назначения	Для строительства торгового комплекса	с. Покров	О3
143.	50:27:0020550:326	Земли промышленности, энергетики, транспорта, связи, радиовещания, телевидения, информатики, земли для обеспечения космической деятельности, земли обороны, безопасности и земли иного специального назначения	для строительства подъездной дороги и объектов хозяйственного назначения	с. Покров	О3
144.	50:27:0020550:102	Земли промышленности, энергетики, транспорта, связи, радиовещания, телевидения, информатики, земли для обеспечения космической деятельности, земли обороны, безопасности и земли иного специального назначения	под склад-магазин	с. Покров	О3

№ п/п	Кадастровый номер земельного участка	Категория земель	Вид разрешенного использования	Населенный пункт	Функц. зона
145.	50:27:0020550:40	Земли промышленности, энергетики, транспорта, связи, радиовещания, телевидения, информатики, земли для обеспечения космической деятельности, земли обороны, безопасности и земли иного специального назначения	Под комплекс мелкооптовой торговли	с. Покров	О3
146.	50:27:0020550:101	Земли промышленности, энергетики, транспорта, связи, радиовещания, телевидения, информатики, земли для обеспечения космической деятельности, земли обороны, безопасности и земли иного специального назначения	Под хозяйственные, производственные и торговые цели	с. Покров	О3
147.	50:27:0020550:39	Земли промышленности, энергетики, транспорта, связи, радиовещания, телевидения, информатики, земли для обеспечения космической деятельности, земли обороны, безопасности и земли иного специального назначения	Под комплекс мелкооптовой торговли	с. Покров	О3
148.	50:27:0020550:86	Земли промышленности, энергетики, транспорта, связи, радиовещания, телевидения, информатики, земли для обеспечения космической деятельности, земли обороны, безопасности и земли иного специального назначения	под подъездные пути и торговые цели	с. Покров	О3, Т
149.	50:27:0020319:1547	Земли промышленности, энергетики, транспорта, связи, радиовещания, телевидения, информатики, земли для обеспечения космической деятельности, земли обороны, безопасности и земли иного специального назначения	Размещение гаражей для собственных нужд	д. Докукино	К
150.	50:27:0020319:1549	Земли промышленности, энергетики, транспорта, связи, радиовещания, телевидения, информатики, земли для обеспечения космической деятельности, земли обороны, безопасности и земли иного специального назначения	Размещение гаражей для собственных нужд	д. Докукино	К
151.	50:27:0020319:1550	Земли промышленности, энергетики, транспорта, связи, радиовещания, телевидения, информатики, земли для обеспечения космической деятельности, земли обороны, безопасности и земли иного специального назначения	Размещение гаражей для собственных нужд	д. Докукино	К
152.	50:27:0020319:1548	Земли промышленности, энергетики, транспорта, связи, радиовещания, телевидения, информатики, земли для обеспечения космической деятельности, земли обороны, безопасности и земли иного специального назначения	размещение гаражей для собственных нужд	д. Докукино	К
153.	50:27:0020727:273	Земли промышленности, энергетики, транспорта, связи, радиовещания, телевидения, информатики, земли для обеспечения космической деятельности, земли обороны, безопасности и земли иного специального назначения	Производственная деятельность, строительная промышленность	г. Подольск	П

№ п/п	Кадастровый номер земельного участка	Категория земель	Вид разрешенного использования	Населенный пункт	Функц. зона
154.	50:27:0020727:239	Земли промышленности, энергетики, транспорта, связи, радиовещания, телевидения, информатики, земли для обеспечения космической деятельности, земли обороны, безопасности и земли иного специального назначения	трубопроводный транспорт	г. Подольск	СП4
155.	50:27:0030644:43	Земли промышленности, энергетики, транспорта, связи, радиовещания, телевидения, информатики, земли для обеспечения космической деятельности, земли обороны, безопасности и земли иного специального назначения	под строительство предприятия по производству оборудования для строительства трубопроводов	п. Молодёжный	П
156.	50:27:0030644:18	Земли промышленности, энергетики, транспорта, связи, радиовещания, телевидения, информатики, земли для обеспечения космической деятельности, земли обороны, безопасности и земли иного специального назначения	под строительство административного здания таможенного терминала	п. Молодёжный	П
157.	50:27:0000000:135501	Земли промышленности, энергетики, транспорта, связи, радиовещания, телевидения, информатики, земли для обеспечения космической деятельности, земли обороны, безопасности и земли иного специального назначения	Размещение гаражей для собственных нужд	п. Кузнечики	К
158.	50:27:0020331:4295	Земли промышленности, энергетики, транспорта, связи, радиовещания, телевидения, информатики, земли для обеспечения космической деятельности, земли обороны, безопасности и земли иного специального назначения	Размещение гаражей для собственных нужд	п. Кузнечики	К
159.	50:27:0000000:135502	Земли промышленности, энергетики, транспорта, связи, радиовещания, телевидения, информатики, земли для обеспечения космической деятельности, земли обороны, безопасности и земли иного специального назначения	Размещение гаражей для собственных нужд	п. Кузнечики	К
160.	50:27:0020331:4300	Земли промышленности, энергетики, транспорта, связи, радиовещания, телевидения, информатики, земли для обеспечения космической деятельности, земли обороны, безопасности и земли иного специального назначения	Размещение гаражей для собственных нужд	п. Кузнечики	К
161.	50:27:0020331:4339	Земли промышленности, энергетики, транспорта, связи, радиовещания, телевидения, информатики, земли для обеспечения космической деятельности, земли обороны, безопасности и земли иного специального назначения	Размещение гаражей для собственных нужд	п. Кузнечики	К
162.	50:27:0020331:4351	Земли промышленности, энергетики, транспорта, связи, радиовещания, телевидения, информатики, земли для обеспечения космической деятельности, земли обороны, безопасности и земли иного специального назначения	Размещение гаражей для собственных нужд	п. Кузнечики	К

№ п/п	Кадастровый номер земельного участка	Категория земель	Вид разрешенного использования	Населенный пункт	Функц. зона
163.	50:27:0020335:570	Земли промышленности, энергетики, транспорта, связи, радиовещания, телевидения, информатики, земли для обеспечения космической деятельности, земли обороны, безопасности и земли иного специального назначения	Размещение гаражей для собственных нужд	п. Кузнечики	К
164.	50:27:0020335:567	Земли промышленности, энергетики, транспорта, связи, радиовещания, телевидения, информатики, земли для обеспечения космической деятельности, земли обороны, безопасности и земли иного специального назначения	Размещение гаражей для собственных нужд	п. Кузнечики	К
165.	50:27:0020335:568	Земли промышленности, энергетики, транспорта, связи, радиовещания, телевидения, информатики, земли для обеспечения космической деятельности, земли обороны, безопасности и земли иного специального назначения	Размещение гаражей для собственных нужд	п. Кузнечики	К
166.	50:27:0020331:4429	Земли промышленности, энергетики, транспорта, связи, радиовещания, телевидения, информатики, земли для обеспечения космической деятельности, земли обороны, безопасности и земли иного специального назначения	Для размещения аэродрома "Подольск-Дубровицы" и военного городка "Кузнечики"	г. Подольск	Ж1
167.	50:27:0020331:4671	Земли промышленности, энергетики, транспорта, связи, радиовещания, телевидения, информатики, земли для обеспечения космической деятельности, земли обороны, безопасности и земли иного специального назначения	Размещение гаражей для собственных нужд	п. Кузнечики	К
168.	50:27:0020331:4280	Земли промышленности, энергетики, транспорта, связи, радиовещания, телевидения, информатики, земли для обеспечения космической деятельности, земли обороны, безопасности и земли иного специального назначения	Размещение гаражей для собственных нужд	п. Кузнечики	К
169.	50:55:0020314:2188	Земли промышленности, энергетики, транспорта, связи, радиовещания, телевидения, информатики, земли для обеспечения космической деятельности, земли обороны, безопасности и земли иного специального назначения	объекты придорожного сервиса	п. Железнодорожный	К, Т
170.	50:27:0030726:420	Земли промышленности, энергетики, транспорта, связи, радиовещания, телевидения, информатики, земли для обеспечения космической деятельности, земли обороны, безопасности и земли иного специального назначения	автомобильный транспорт	д.Матвеевское	Т
171.	50:27:0000000:131909	Земли промышленности, энергетики, транспорта, связи, радиовещания, телевидения, информатики, земли для обеспечения космической деятельности, земли обороны, безопасности и земли иного специального назначения	Объекты дорожного сервиса	д. Новосёлки	О1

№ п/п	Кадастровый номер земельного участка	Категория земель	Вид разрешенного использования	Населенный пункт	Функц. зона
172.	50:27:0030710:1366	Земли промышленности, энергетики, транспорта, связи, радиовещания, телевидения, информатики, земли для обеспечения космической деятельности, земли обороны, безопасности и земли иного специального назначения	Для организации питомника декоративных культур	д. Валищево	П
173.	50:27:0030731:30	Земли промышленности, энергетики, транспорта, связи, радиовещания, телевидения, информатики, земли для обеспечения космической деятельности, земли обороны, безопасности и земли иного специального назначения	Для индивидуального жилищного строительства	д. Валищево	Ж2
174.	50:27:0020611:883	Земли промышленности, энергетики, транспорта, связи, радиовещания, телевидения, информатики, земли для обеспечения космической деятельности, земли обороны, безопасности и земли иного специального назначения	7.2 Автомобильный транспорт	д. Дмитрово	П
175.	50:27:0020331:4349	Земли промышленности, энергетики, транспорта, связи, радиовещания, телевидения, информатики, земли для обеспечения космической деятельности, земли обороны, безопасности и земли иного специального назначения	Размещение гаражей для собственных нужд	п. Кузнечики	К
176.	50:27:0000000:135698	Земли промышленности, энергетики, транспорта, связи, радиовещания, телевидения, информатики, земли для обеспечения космической деятельности, земли обороны, безопасности и земли иного специального назначения	Объекты дорожного сервиса	д. Новосёлки	О1
177.	50:55:0020314:2189	Земли промышленности, энергетики, транспорта, связи, радиовещания, телевидения, информатики, земли для обеспечения космической деятельности, земли обороны, безопасности и земли иного специального назначения	Склад	п. Железнодорожный	К
178.	50:27:0020319:1487	Земли промышленности, энергетики, транспорта, связи, радиовещания, телевидения, информатики, земли для обеспечения космической деятельности, земли обороны, безопасности и земли иного специального назначения	Размещение гаражей для собственных нужд	д. Докукино	К
179.	50:27:0020319:1488	Земли промышленности, энергетики, транспорта, связи, радиовещания, телевидения, информатики, земли для обеспечения космической деятельности, земли обороны, безопасности и земли иного специального назначения	Размещение гаражей для собственных нужд	д. Докукино	К
180.	50:27:0020319:1497	Земли промышленности, энергетики, транспорта, связи, радиовещания, телевидения, информатики, земли для обеспечения космической деятельности, земли обороны, безопасности и земли иного специального назначения	Размещение гаражей для собственных нужд	д. Докукино	К

№ п/п	Кадастровый номер земельного участка	Категория земель	Вид разрешенного использования	Населенный пункт	Функц. зона
181.	50:27:0020319:1453	Земли промышленности, энергетики, транспорта, связи, радиовещания, телевидения, информатики, земли для обеспечения космической деятельности, земли обороны, безопасности и земли иного специального назначения	Размещение гаражей для собственных нужд	д. Докукино	К
182.	50:27:0020319:1494	Земли промышленности, энергетики, транспорта, связи, радиовещания, телевидения, информатики, земли для обеспечения космической деятельности, земли обороны, безопасности и земли иного специального назначения	Размещение гаражей для собственных нужд	д. Докукино	К
183.	50:27:0020331:4688	Земли промышленности, энергетики, транспорта, связи, радиовещания, телевидения, информатики, земли для обеспечения космической деятельности, земли обороны, безопасности и земли иного специального назначения	Размещение гаражей для собственных нужд	г. Подольск	К
184.	50:27:0020335:665	Земли промышленности, энергетики, транспорта, связи, радиовещания, телевидения, информатики, земли для обеспечения космической деятельности, земли обороны, безопасности и земли иного специального назначения	Размещение гаражей для собственных нужд	п. Кузнечики	К
185.	50:27:0020335:657	Земли промышленности, энергетики, транспорта, связи, радиовещания, телевидения, информатики, земли для обеспечения космической деятельности, земли обороны, безопасности и земли иного специального назначения	Размещение гаражей для собственных нужд	п. Кузнечики	К
186.	50:27:0020335:576	Земли промышленности, энергетики, транспорта, связи, радиовещания, телевидения, информатики, земли для обеспечения космической деятельности, земли обороны, безопасности и земли иного специального назначения	Размещение гаражей для собственных нужд	п. Кузнечики	К
187.	50:27:0000000:135506	Земли промышленности, энергетики, транспорта, связи, радиовещания, телевидения, информатики, земли для обеспечения космической деятельности, земли обороны, безопасности и земли иного специального назначения	Размещение гаражей для собственных нужд	п. Кузнечики	К
188.	50:27:0020331:4428	Земли промышленности, энергетики, транспорта, связи, радиовещания, телевидения, информатики, земли для обеспечения космической деятельности, земли обороны, безопасности и земли иного специального назначения	Для размещения аэродрома "Подольск-Дубровицы" и военного городка "Кузнечики"	г. Подольск	Т
189.	50:27:0020331:4430	Земли промышленности, энергетики, транспорта, связи, радиовещания, телевидения, информатики, земли для обеспечения космической деятельности, земли обороны, безопасности и земли иного специального назначения	Для размещения аэродрома "Подольск-Дубровицы" и военного городка "Кузнечики"	г. Подольск	Т

№ п/п	Кадастровый номер земельного участка	Категория земель	Вид разрешенного использования	Населенный пункт	Функц. зона
190.	50:27:0020456:2	Земли промышленности, энергетики, транспорта, связи, радиовещания, телевидения, информатики, земли для обеспечения космической деятельности, земли обороны, безопасности и земли иного специального назначения	под водозаборный узел	п. Дубровицы	К
191.	50:27:0020702:11	Земли промышленности, энергетики, транспорта, связи, радиовещания, телевидения, информатики, земли для обеспечения космической деятельности, земли обороны, безопасности и земли иного специального назначения	Под производственную базу	п. Сельхозтехника	П
192.	50:27:0020319:1528	Земли промышленности, энергетики, транспорта, связи, радиовещания, телевидения, информатики, земли для обеспечения космической деятельности, земли обороны, безопасности и земли иного специального назначения	Размещение гаражей для собственных нужд	д. Докукино	К
193.	50:27:0020319:1508	Земли промышленности, энергетики, транспорта, связи, радиовещания, телевидения, информатики, земли для обеспечения космической деятельности, земли обороны, безопасности и земли иного специального назначения	Размещение гаражей для собственных нужд	д. Докукино	К
194.	50:56:0020102:27	Земли промышленности, энергетики, транспорта, связи, радиовещания, телевидения, информатики, земли для обеспечения космической деятельности, земли обороны, безопасности и земли иного специального назначения	Для размещения дороги	г. Подольск	П
195.	50:56:0030503:1964	Земли промышленности, энергетики, транспорта, связи, радиовещания, телевидения, информатики, земли для обеспечения космической деятельности, земли обороны, безопасности и земли иного специального назначения	Склады	г. Подольск	П
196.	50:56:0030503:2010	Земли промышленности, энергетики, транспорта, связи, радиовещания, телевидения, информатики, земли для обеспечения космической деятельности, земли обороны, безопасности и земли иного специального назначения	Производственная деятельность 6.0	г. Подольск	П
197.	50:56:0030503:2011	Земли промышленности, энергетики, транспорта, связи, радиовещания, телевидения, информатики, земли для обеспечения космической деятельности, земли обороны, безопасности и земли иного специального назначения	склады	г. Подольск	П
198.	50:56:0020102:28	Земли промышленности, энергетики, транспорта, связи, радиовещания, телевидения, информатики, земли для обеспечения космической деятельности, земли обороны, безопасности и земли иного специального назначения	Для размещения автодороги	г. Подольск	П

№ п/п	Кадастровый номер земельного участка	Категория земель	Вид разрешенного использования	Населенный пункт	Функц. зона
199.	50:27:0020335:687	Земли промышленности, энергетики, транспорта, связи, радиовещания, телевидения, информатики, земли для обеспечения космической деятельности, земли обороны, безопасности и земли иного специального назначения	Размещение гаражей для собственных нужд	п. Кузнечики	К
200.	50:27:0020709:76	Земли промышленности, энергетики, транспорта, связи, радиовещания, телевидения, информатики, земли для обеспечения космической деятельности, земли обороны, безопасности и земли иного специального назначения	под размещение гаражно-строительного кооператива	г. Подольск	К, Т
201.	50:27:0020319:1516	Земли промышленности, энергетики, транспорта, связи, радиовещания, телевидения, информатики, земли для обеспечения космической деятельности, земли обороны, безопасности и земли иного специального назначения	Размещение гаражей для собственных нужд	д. Докукино	К
202.	50:27:0020319:1511	Земли промышленности, энергетики, транспорта, связи, радиовещания, телевидения, информатики, земли для обеспечения космической деятельности, земли обороны, безопасности и земли иного специального назначения	Размещение гаражей для собственных нужд	д. Докукино	К
203.	50:27:0020319:1510	Земли промышленности, энергетики, транспорта, связи, радиовещания, телевидения, информатики, земли для обеспечения космической деятельности, земли обороны, безопасности и земли иного специального назначения	Размещение гаражей для собственных нужд	д. Докукино	К
204.	50:27:0030644:19	Земли промышленности, энергетики, транспорта, связи, радиовещания, телевидения, информатики, земли для обеспечения космической деятельности, земли обороны, безопасности и земли иного специального назначения	Магазины	п. Молодёжный	П
205.	50:27:0020702:1703	Земли промышленности, энергетики, транспорта, связи, радиовещания, телевидения, информатики, земли для обеспечения космической деятельности, земли обороны, безопасности и земли иного специального назначения	Под производственную базу	п. Сельхозтехника	П
206.	50:27:0020702:1702	Земли промышленности, энергетики, транспорта, связи, радиовещания, телевидения, информатики, земли для обеспечения космической деятельности, земли обороны, безопасности и земли иного специального назначения	Под производственную базу	п. Сельхозтехника	П
207.	50:27:0020709:320	Земли промышленности, энергетики, транспорта, связи, радиовещания, телевидения, информатики, земли для обеспечения космической деятельности, земли обороны, безопасности и земли иного специального назначения	для обслуживания ЗТП-1330	д. Коледино	П

№ п/п	Кадастровый номер земельного участка	Категория земель	Вид разрешенного использования	Населенный пункт	Функц. зона
208.	50:56:0030401:1295	Земли промышленности, энергетики, транспорта, связи, радиовещания, телевидения, информатики, земли для обеспечения космической деятельности, земли обороны, безопасности и земли иного специального назначения	стоянка транспортных средств	г. Подольск	П
209.	50:27:0020319:1552	Земли промышленности, энергетики, транспорта, связи, радиовещания, телевидения, информатики, земли для обеспечения космической деятельности, земли обороны, безопасности и земли иного специального назначения	Размещение гаражей для собственных нужд	д. Докукино	К
210.	50:27:0000000:133427	Земли промышленности, энергетики, транспорта, связи, радиовещания, телевидения, информатики, земли для обеспечения космической деятельности, земли обороны, безопасности и земли иного специального назначения	автомобильный транспорт	п. Быково	Т
211.	50:27:0020709:647	Земли промышленности, энергетики, транспорта, связи, радиовещания, телевидения, информатики, земли для обеспечения космической деятельности, земли обороны, безопасности и земли иного специального назначения	Автомобильный транспорт	д. Коледино	Р9, Т
212.	50:55:0030620:2059	Земли промышленности, энергетики, транспорта, связи, радиовещания, телевидения, информатики, земли для обеспечения космической деятельности, земли обороны, безопасности и земли иного специального назначения	Для размещения аэродрома "Подольск-Дубровицы" и военного городка "Кузнечики"	г. Подольск	Ж1
213.	50:27:0020319:1456	Земли промышленности, энергетики, транспорта, связи, радиовещания, телевидения, информатики, земли для обеспечения космической деятельности, земли обороны, безопасности и земли иного специального назначения	Размещение гаражей для собственных нужд	д. Докукино	К
214.	50:27:0020319:1455	Земли промышленности, энергетики, транспорта, связи, радиовещания, телевидения, информатики, земли для обеспечения космической деятельности, земли обороны, безопасности и земли иного специального назначения	Размещение гаражей для собственных нужд	д. Докукино	К
215.	50:27:0020550:47	Земли промышленности, энергетики, транспорта, связи, радиовещания, телевидения, информатики, земли для обеспечения космической деятельности, земли обороны, безопасности и земли иного специального назначения	Для строительства складского комплекса с магазином	с. Покров	О3
216.	50:56:0030503:2012	Земли промышленности, энергетики, транспорта, связи, радиовещания, телевидения, информатики, земли для обеспечения космической деятельности, земли обороны, безопасности и земли иного специального назначения	Производственная деятельность	г. Подольск	П

№ п/п	Кадастровый номер земельного участка	Категория земель	Вид разрешенного использования	Населенный пункт	Функц. зона
217.	50:55:0030620:2071	Земли промышленности, энергетики, транспорта, связи, радиовещания, телевидения, информатики, земли для обеспечения космической деятельности, земли обороны, безопасности и земли иного специального назначения	Для размещения аэродрома "Подольск-Дубровицы" и военного городка "Кузнечики"	г. Подольск	Ж1
218.	50:55:0030620:2072	Земли промышленности, энергетики, транспорта, связи, радиовещания, телевидения, информатики, земли для обеспечения космической деятельности, земли обороны, безопасности и земли иного специального назначения	Для размещения аэродрома "Подольск-Дубровицы" и военного городка "Кузнечики"	г. Подольск	Ж1
219.	50:55:0030620:2073	Земли промышленности, энергетики, транспорта, связи, радиовещания, телевидения, информатики, земли для обеспечения космической деятельности, земли обороны, безопасности и земли иного специального назначения	Для размещения аэродрома "Подольск-Дубровицы" и военного городка "Кузнечики"	г. Подольск	Ж1
220.	50:27:0000000:558	Земли промышленности, энергетики, транспорта, связи, радиовещания, телевидения, информатики, земли для обеспечения космической деятельности, земли обороны, безопасности и земли иного специального назначения	Транспорт	д. Сергеевка	Т
221.	50:27:0000000:464	Земли промышленности, энергетики, транспорта, связи, радиовещания, телевидения, информатики, земли для обеспечения космической деятельности, земли обороны, безопасности и земли иного специального назначения	транспорт	д. Сергеевка	Т
222.	50:27:0000000:132809	Земли промышленности, энергетики, транспорта, связи, радиовещания, телевидения, информатики, земли для обеспечения космической деятельности, земли обороны, безопасности и земли иного специального назначения	Для размещения объектов промышленности, энергетики, транспорта, связи, радиовещания, телевидения, информатики, обеспечения космической д|	п. Подольской машинно-испытательной станции	Т
223.	50:27:0020716:341	Земли промышленности, энергетики, транспорта, связи, радиовещания, телевидения, информатики, земли для обеспечения космической деятельности, земли обороны, безопасности и земли иного специального назначения	для размещения, обслуживания и эксплуатации опоры №26 ЛЭП 110 кВ "Лаговская-Весенняя" 2	д. Гривно	Р1
224.	50:55:0030620:2075	Земли промышленности, энергетики, транспорта, связи, радиовещания, телевидения, информатики, земли для обеспечения космической деятельности, земли обороны, безопасности и земли иного специального назначения	Для размещения аэродрома "Подольск-Дубровицы" и военного городка "Кузнечики"	г. Подольск	Ж1
225.	50:55:0030620:2081	Земли промышленности, энергетики, транспорта, связи, радиовещания, телевидения, информатики, земли для обеспечения космической деятельности, земли обороны, безопасности и земли иного специального назначения	Для размещения аэродрома "Подольск-Дубровицы" и военного городка "Кузнечики"	г. Подольск	Ж1

№ п/п	Кадастровый номер земельного участка	Категория земель	Вид разрешенного использования	Населенный пункт	Функц. зона
226.	50:55:0030620:2080	Земли промышленности, энергетики, транспорта, связи, радиовещания, телевидения, информатики, земли для обеспечения космической деятельности, земли обороны, безопасности и земли иного специального назначения	Для размещения аэродрома "Подольск-Дубровицы" и военного городка "Кузнечики"	г. Подольск	Ж1
227.	50:55:0030620:2074	Земли промышленности, энергетики, транспорта, связи, радиовещания, телевидения, информатики, земли для обеспечения космической деятельности, земли обороны, безопасности и земли иного специального назначения	Для размещения аэродрома "Подольск-Дубровицы" и военного городка "Кузнечики"	г. Подольск	Ж1
228.	50:55:0030620:2067	Земли промышленности, энергетики, транспорта, связи, радиовещания, телевидения, информатики, земли для обеспечения космической деятельности, земли обороны, безопасности и земли иного специального назначения	Для размещения аэродрома "Подольск-Дубровицы" и военного городка "Кузнечики"	г. Подольск	Ж1
229.	50:55:0030620:2058	Земли промышленности, энергетики, транспорта, связи, радиовещания, телевидения, информатики, земли для обеспечения космической деятельности, земли обороны, безопасности и земли иного специального назначения	Для размещения аэродрома "Подольск-Дубровицы" и военного городка "Кузнечики"	г. Подольск	Ж1
230.	50:27:0020335:577	Земли промышленности, энергетики, транспорта, связи, радиовещания, телевидения, информатики, земли для обеспечения космической деятельности, земли обороны, безопасности и земли иного специального назначения	Размещение гаражей для собственных нужд	п. Кузнечики	К
231.	50:27:0000000:218	Земли промышленности, энергетики, транспорта, связи, радиовещания, телевидения, информатики, земли для обеспечения космической деятельности, земли обороны, безопасности и земли иного специального назначения	для установления полосы отвода	п. Железнодорожный	Т
232.	50:27:0020319:1556	Земли промышленности, энергетики, транспорта, связи, радиовещания, телевидения, информатики, земли для обеспечения космической деятельности, земли обороны, безопасности и земли иного специального назначения	Размещение гаражей для собственных нужд	д. Докукино	К
233.	50:55:0030620:2087	Земли промышленности, энергетики, транспорта, связи, радиовещания, телевидения, информатики, земли для обеспечения космической деятельности, земли обороны, безопасности и земли иного специального назначения	Для размещения аэродрома "Подольск-Дубровицы" и военного городка "Кузнечики"	г. Подольск	Ж1
234.	50:55:0030620:2078	Земли промышленности, энергетики, транспорта, связи, радиовещания, телевидения, информатики, земли для обеспечения космической деятельности, земли обороны, безопасности и земли иного специального назначения	Для размещения аэродрома "Подольск-Дубровицы" и военного городка "Кузнечики"	г. Подольск	Ж1

№ п/п	Кадастровый номер земельного участка	Категория земель	Вид разрешенного использования	Населенный пункт	Функц. зона
235.	50:55:0030620:2079	Земли промышленности, энергетики, транспорта, связи, радиовещания, телевидения, информатики, земли для обеспечения космической деятельности, земли обороны, безопасности и земли иного специального назначения	Для размещения аэродрома "Подольск-Дубровицы" и военного городка "Кузнечики"	г. Подольск	Ж1
236.	50:27:0000000:134236	Земли промышленности, энергетики, транспорта, связи, радиовещания, телевидения, информатики, земли для обеспечения космической деятельности, земли обороны, безопасности и земли иного специального назначения	Объекты торговли (торговые центры, торгово-развлекательные центры (комплексы) 4.2, Ремонт автомобилей 4.9.1.4, склад	с. Покров	О1
237.	50:27:0020319:289	Земли промышленности, энергетики, транспорта, связи, радиовещания, телевидения, информатики, земли для обеспечения космической деятельности, земли обороны, безопасности и земли иного специального назначения	Для размещения гаражно-строительного кооператива	д. Докукино	К
238.	50:55:0030620:2086	Земли промышленности, энергетики, транспорта, связи, радиовещания, телевидения, информатики, земли для обеспечения космической деятельности, земли обороны, безопасности и земли иного специального назначения	Для размещения аэродрома "Подольск-Дубровицы" и военного городка "Кузнечики"	г. Подольск	Ж1
239.	50:55:0030620:2084	Земли промышленности, энергетики, транспорта, связи, радиовещания, телевидения, информатики, земли для обеспечения космической деятельности, земли обороны, безопасности и земли иного специального назначения	Для размещения аэродрома "Подольск-Дубровицы" и военного городка "Кузнечики"	г. Подольск	Ж1
240.	50:55:0030620:2056	Земли промышленности, энергетики, транспорта, связи, радиовещания, телевидения, информатики, земли для обеспечения космической деятельности, земли обороны, безопасности и земли иного специального назначения	Для размещения аэродрома "Подольск-Дубровицы" и военного городка "Кузнечики"	г. Подольск	О2
241.	50:55:0030620:2083	Земли промышленности, энергетики, транспорта, связи, радиовещания, телевидения, информатики, земли для обеспечения космической деятельности, земли обороны, безопасности и земли иного специального назначения	Для размещения аэродрома "Подольск-Дубровицы" и военного городка "Кузнечики"	г. Подольск	Ж1
242.	50:27:0020331:5051	Земли промышленности, энергетики, транспорта, связи, радиовещания, телевидения, информатики, земли для обеспечения космической деятельности, земли обороны, безопасности и земли иного специального назначения	Размещение гаражей для собственных нужд	г. Подольск	К
243.	50:27:0020331:234	Земли промышленности, энергетики, транспорта, связи, радиовещания, телевидения, информатики, земли для обеспечения космической деятельности, земли обороны, безопасности и земли иного специального назначения	Для размещения аэродрома "Подольск-Дубровицы" и военного городка "Кузнечики"	г. Подольск, д. Докукино	Ж1, Ж2, К, Т

№ п/п	Кадастровый номер земельного участка	Категория земель	Вид разрешенного использования	Населенный пункт	Функц. зона
244.	50:27:0020335:776	Земли промышленности, энергетики, транспорта, связи, радиовещания, телевидения, информатики, земли для обеспечения космической деятельности, земли обороны, безопасности и земли иного специального назначения	Размещение гаражей для собственных нужд	п. Кузнечики	К
245.	50:27:0020335:1	Земли промышленности, энергетики, транспорта, связи, радиовещания, телевидения, информатики, земли для обеспечения космической деятельности, земли обороны, безопасности и земли иного специального назначения	Для строительства гаражей	г. Подольск, п. Кузнечики	Ж1, К
246.	50:27:0020319:1558	Земли промышленности, энергетики, транспорта, связи, радиовещания, телевидения, информатики, земли для обеспечения космической деятельности, земли обороны, безопасности и земли иного специального назначения	Размещение гаражей для собственных нужд	д. Докукино	К
247.	50:27:0020331:2327	Земли промышленности, энергетики, транспорта, связи, радиовещания, телевидения, информатики, земли для обеспечения космической деятельности, земли обороны, безопасности и земли иного специального назначения	Коммунальное обслуживание	г. Подольск	Ж1, Т
248.	50:55:0030620:2064	Земли промышленности, энергетики, транспорта, связи, радиовещания, телевидения, информатики, земли для обеспечения космической деятельности, земли обороны, безопасности и земли иного специального назначения	Для размещения аэродрома "Подольск-Дубровицы" и военного городка "Кузнечики"	г. Подольск	Ж1
249.	50:27:0020319:1560	Земли промышленности, энергетики, транспорта, связи, радиовещания, телевидения, информатики, земли для обеспечения космической деятельности, земли обороны, безопасности и земли иного специального назначения	Размещение гаражей для собственных нужд	д. Докукино	К
250.	50:55:0030620:2063	Земли промышленности, энергетики, транспорта, связи, радиовещания, телевидения, информатики, земли для обеспечения космической деятельности, земли обороны, безопасности и земли иного специального назначения	Для размещения аэродрома "Подольск-Дубровицы" и военного городка "Кузнечики"	г. Подольск	Ж1
251.	50:55:0030620:2065	Земли промышленности, энергетики, транспорта, связи, радиовещания, телевидения, информатики, земли для обеспечения космической деятельности, земли обороны, безопасности и земли иного специального назначения	Для размещения аэродрома "Подольск-Дубровицы" и военного городка "Кузнечики"	г. Подольск	Ж1
252.	50:27:0010205:11	Земли сельскохозяйственного назначения	Для индивидуального жилищного строительства	г. Подольск	Ж2
253.	50:27:0020602:494	Земли сельскохозяйственного назначения	Для ведения огородничества	д. Северово	Ж2
254.	50:27:0020544:131	Земли сельскохозяйственного назначения	Для ведения садоводства	д. Федюково	Ж2
255.	50:27:0020802:709	Земли сельскохозяйственного назначения	Для дачного строительства		Ж2
256.	50:27:0020412:795	Земли сельскохозяйственного назначения	для садоводства	п. Поливаново	Ж2

№ п/п	Кадастровый номер земельного участка	Категория земель	Вид разрешенного использования	Населенный пункт	Функц. зона
257.	50:27:0020331:132	Земли сельскохозяйственного назначения	Для дачного строительства	д. Докукино	СХ2
258.	50:27:0020331:128	Земли сельскохозяйственного назначения	Для дачного строительства	д. Докукино	СХ2
259.	50:27:0020331:121	Земли сельскохозяйственного назначения	Для дачного строительства	д. Докукино	СХ2
260.	50:27:0020331:135	Земли сельскохозяйственного назначения	Для дачного строительства	д. Докукино	СХ2
261.	50:27:0020331:138	Земли сельскохозяйственного назначения	Для дачного строительства	д. Докукино	СХ2
262.	50:27:0020331:137	Земли сельскохозяйственного назначения	Для дачного строительства	д. Докукино	СХ2
263.	50:27:0020331:127	Земли сельскохозяйственного назначения	Для дачного строительства	д. Докукино	СХ2
264.	50:27:0020331:139	Земли сельскохозяйственного назначения	Для дачного строительства	д. Докукино	СХ2
265.	50:27:0020331:194	Земли сельскохозяйственного назначения	Для дачного строительства	д. Докукино	СХ2
266.	50:27:0020331:144	Земли сельскохозяйственного назначения	Для дачного строительства	д. Докукино	СХ2
267.	50:27:0020331:126	Земли сельскохозяйственного назначения	Для дачного строительства	д. Докукино	СХ2
268.	50:27:0020331:134	Земли сельскохозяйственного назначения	Для дачного строительства	д. Докукино	СХ2
269.	50:27:0020301:209	Земли сельскохозяйственного назначения	Для ведения личного подсобного хозяйства	д. Лемешово	Ж2
270.	50:55:0010326:432	Земли сельскохозяйственного назначения	для садоводства	г. Подольск	СХ2
271.	50:27:0020301:254	Земли сельскохозяйственного назначения	Для ведения садоводства	д. Лемешово	Ж2
272.	50:27:0020301:1401	Земли сельскохозяйственного назначения	Для ведения личного подсобного хозяйства	д. Лемешово	Ж2
273.	50:27:0020544:114	Земли сельскохозяйственного назначения	Для ведения садоводства	д. Федюково	Ж2
274.	50:27:0020602:493	Земли сельскохозяйственного назначения	Для ведения огородничества	д. Северово	Ж2
275.	50:27:0020412:213	Земли сельскохозяйственного назначения	Для сельскохозяйственного производства	п. Поливаново	Ж2
276.	50:27:0020331:124	Земли сельскохозяйственного назначения	Для дачного строительства	д. Докукино	СХ2
277.	50:27:0020301:1402	Земли сельскохозяйственного назначения	Для ведения личного подсобного хозяйства	д. Лемешово	Ж2
278.	50:27:0030710:1300	Земли сельскохозяйственного назначения	ведение садоводства	д.Матвеевское	СХ2
279.	50:27:0030710:1311	Земли сельскохозяйственного назначения	ведение садоводства	д.Матвеевское	СХ2
280.	50:27:0030710:1292	Земли сельскохозяйственного назначения	ведение садоводства	д.Матвеевское	СХ2
281.	50:27:0030710:1283	Земли сельскохозяйственного назначения	ведение садоводства	д.Матвеевское	СХ2
282.	50:27:0030710:1302	Земли сельскохозяйственного назначения	ведение садоводства	д.Матвеевское	СХ2
283.	50:27:0030710:1321	Земли сельскохозяйственного назначения	ведение садоводства	д.Матвеевское	СХ2
284.	50:27:0030710:1284	Земли сельскохозяйственного назначения	ведение садоводства	д.Матвеевское	СХ2
285.	50:27:0030710:1320	Земли сельскохозяйственного назначения	ведение садоводства	д.Матвеевское	СХ2
286.	50:27:0030710:1293	Земли сельскохозяйственного назначения	ведение садоводства	д.Матвеевское	СХ2
287.	50:27:0030710:1295	Земли сельскохозяйственного назначения	ведение садоводства	д.Матвеевское	СХ2
288.	50:27:0030710:151	Земли сельскохозяйственного назначения	Для сельскохозяйственного производства	д. Валищево	Ж2, Р1, СП4

№ п/п	Кадастровый номер земельного участка	Категория земель	Вид разрешенного использования	Населенный пункт	Функц. зона
289.	50:27:0030710:1286	Земли сельскохозяйственного назначения	ведение садоводства	д.Матвеевское	СХ2
290.	50:27:0030710:1303	Земли сельскохозяйственного назначения	ведение садоводства	д.Матвеевское	СХ2
291.	50:27:0030710:1294	Земли сельскохозяйственного назначения	ведение садоводства	д.Матвеевское	СХ2
292.	50:27:0030710:1310	Земли сельскохозяйственного назначения	ведение садоводства	д.Матвеевское	СХ2
293.	50:27:0030710:1285	Земли сельскохозяйственного назначения	ведение садоводства	д.Матвеевское	СХ2
294.	50:27:0030710:1313	Земли сельскохозяйственного назначения	ведение садоводства	д.Матвеевское	СХ2
295.	50:27:0030710:1287	Земли сельскохозяйственного назначения	ведение садоводства	д.Матвеевское	СХ2
296.	50:55:0020236:334	Земли сельскохозяйственного назначения	Для садоводства	г. Подольск	СХ2
297.	50:27:0020544:68	Земли сельскохозяйственного назначения	Для ведения садоводства	д. Федюково	Ж2
298.	50:27:0020544:77	Земли сельскохозяйственного назначения	Для ведения садоводства	д. Федюково	Ж2
299.	50:27:0020544:655	Земли сельскохозяйственного назначения	Для ведения садоводства	д. Федюково	Ж2
300.	50:27:0020544:99	Земли сельскохозяйственного назначения	Для ведения садоводства	д. Федюково	Ж2
301.	50:27:0020544:55	Земли сельскохозяйственного назначения	Для ведения садоводства	д. Федюково	Ж2
302.	50:27:0020544:87	Земли сельскохозяйственного назначения	Для ведения садоводства	д. Федюково	Ж2
303.	50:27:0020544:57	Земли сельскохозяйственного назначения	Для ведения садоводства	д. Федюково	Ж2
304.	50:27:0020544:67	Земли сельскохозяйственного назначения	Для ведения садоводства	д. Федюково	Ж2
305.	50:27:0020544:656	Земли сельскохозяйственного назначения	Для ведения садоводства	д. Федюково	Ж2
306.	50:27:0020544:192	Земли сельскохозяйственного назначения	Для ведения садоводства	д. Федюково	Ж2
307.	50:27:0020544:202	Земли сельскохозяйственного назначения	Для ведения садоводства	д. Федюково	Ж2
308.	50:27:0020319:966	Земли сельскохозяйственного назначения	для благоустройства и озеленения	д. Докукино	Ж2
309.	50:27:0020526:574	Земли сельскохозяйственного назначения	для дачного строительства	д. Боборыкино	СХ2
310.	50:27:0000000:99	Земли сельскохозяйственного назначения	под инженерные сети (водопроводные сети, канализационные сети, низковольтные сети наружного освещения)	п. Подольской машинно-испытательной станции	П
311.	50:55:0020256:326	Земли сельскохозяйственного назначения	для ведения садоводства	г. Подольск	СХ2
312.	50:27:0020727:56	Земли сельскохозяйственного назначения	Под объектом недвижимого имущества - технологическая дорога	п. Подольской машинно-испытательной станции	СХ1
313.	50:27:0030650:251	Земли сельскохозяйственного назначения	для использования и обслуживания объектов недвижимости	д. Никулино	Ж2
314.	50:27:0030710:1258	Земли сельскохозяйственного назначения	ведение садоводства	д.Матвеевское	СХ2
315.	50:27:0030710:1241	Земли сельскохозяйственного назначения	ведение садоводства	д.Матвеевское	СХ2
316.	50:27:0030710:1268	Земли сельскохозяйственного назначения	ведение садоводства	д.Матвеевское	СХ2
317.	50:27:0030710:1249	Земли сельскохозяйственного назначения	земельные участки общего назначения (13.0)	д.Матвеевское	СХ2
318.	50:27:0030710:1275	Земли сельскохозяйственного назначения	ведение садоводства	д.Матвеевское	СХ2

№ п/п	Кадастровый номер земельного участка	Категория земель	Вид разрешенного использования	Населенный пункт	Функц. зона
319.	50:27:0030710:1250	Земли сельскохозяйственного назначения	ведение садоводства	д.Матвеевское	СХ2
320.	50:27:0030710:1251	Земли сельскохозяйственного назначения	ведение садоводства	д.Матвеевское	СХ2
321.	50:27:0030710:1243	Земли сельскохозяйственного назначения	ведение садоводства	д.Матвеевское	СХ2
322.	50:27:0030710:1224	Земли сельскохозяйственного назначения	ведение садоводства	д.Матвеевское	СХ2
323.	50:27:0030710:1256	Земли сельскохозяйственного назначения	ведение садоводства	д.Матвеевское	СХ2
324.	50:27:0030710:1232	Земли сельскохозяйственного назначения	ведение садоводства	д.Матвеевское	СХ2
325.	50:27:0030710:1231	Земли сельскохозяйственного назначения	ведение садоводства	д.Матвеевское	СХ2
326.	50:27:0030710:1240	Земли сельскохозяйственного назначения	ведение садоводства	д.Матвеевское	СХ2
327.	50:27:0030710:1257	Земли сельскохозяйственного назначения	ведение садоводства	д.Матвеевское	СХ2
328.	50:27:0030710:1269	Земли сельскохозяйственного назначения	ведение садоводства	д.Матвеевское	СХ2
329.	50:27:0030710:1266	Земли сельскохозяйственного назначения	ведение садоводства	д.Матвеевское	СХ2
330.	50:27:0030710:1242	Земли сельскохозяйственного назначения	ведение садоводства	д.Матвеевское	СХ2
331.	50:27:0030710:1276	Земли сельскохозяйственного назначения	ведение садоводства	д.Матвеевское	СХ2
332.	50:27:0030710:1278	Земли сельскохозяйственного назначения	ведение садоводства	д.Матвеевское	СХ2
333.	50:27:0030710:1248	Земли сельскохозяйственного назначения	ведение садоводства	д.Матвеевское	СХ2
334.	50:27:0030710:1233	Земли сельскохозяйственного назначения	ведение садоводства	д.Матвеевское	СХ2
335.	50:27:0030710:1234	Земли сельскохозяйственного назначения	ведение садоводства	д.Матвеевское	СХ2
336.	50:27:0020544:43	Земли сельскохозяйственного назначения	Для ведения садоводства	д. Федюково	Ж2
337.	50:27:0020544:258	Земли сельскохозяйственного назначения	Для ведения садоводства	д. Федюково	Ж2
338.	50:27:0020544:414	Земли сельскохозяйственного назначения	Для ведения садоводства	д. Федюково	Ж2
339.	50:27:0020642:271	Земли сельскохозяйственного назначения	для ведения садовства	д. Северово	СХ2
340.	50:27:0020820:178	Земли сельскохозяйственного назначения	Для ведения садоводства	д. Пузиково	СХ2
341.	50:27:0020331:2906	Земли сельскохозяйственного назначения	Ведение садоводства (13.2)	д. Булатово	СХ2
342.	50:27:0020331:2905	Земли сельскохозяйственного назначения	Ведение садоводства (13.2)	д. Булатово	СХ2
343.	50:27:0020331:2899	Земли сельскохозяйственного назначения	Ведение садоводства (13.2)	д. Булатово	СХ2
344.	50:27:0020331:2910	Земли сельскохозяйственного назначения	Ведение садоводства (13.2)	д. Булатово	СХ2
345.	50:27:0020331:2900	Земли сельскохозяйственного назначения	Ведение садоводства (13.2)	д. Булатово	СХ2
346.	50:27:0020331:2909	Земли сельскохозяйственного назначения	Ведение садоводства (13.2)	д. Булатово	СХ2
347.	50:27:0020802:1662	Земли сельскохозяйственного назначения	для дачного строительства		Ж2
348.	50:27:0030727:22	Земли сельскохозяйственного назначения	Для индивидуального дачного строительства	д. Меньшово	Ж2
349.	50:27:0020727:120	Земли сельскохозяйственного назначения	Для дачного строительства	п. Подольской машинно-испытательной станции	Ж2
350.	50:27:0020802:688	Земли сельскохозяйственного назначения	Для дачного строительства		Ж2

№ п/п	Кадастровый номер земельного участка	Категория земель	Вид разрешенного использования	Населенный пункт	Функц. зона
351.	50:27:0030710:161	Земли сельскохозяйственного назначения	Для сельскохозяйственного производства	д. Валищево	Ж2, Р1, СП1, СП4
352.	50:27:0020550:185	Земли сельскохозяйственного назначения	Для сельскохозяйственного производства	п. Быково	О2
353.	50:27:0020558:973	Земли сельскохозяйственного назначения	Ведение садоводства	г. Подольск	Р7
354.	50:27:0030710:1384	Земли сельскохозяйственного назначения	ведение садоводства	д.Матвеевское	СХ2
355.	50:27:0020727:16	Земли сельскохозяйственного назначения	для индивидуального дачного строительства	п. Подольской машинно-испытательной станции	Ж2
356.	50:27:0020301:264	Земли сельскохозяйственного назначения	Для ведения личного подсобного хозяйства	д. Лемешово	Ж2
357.	50:27:0020304:28	Земли сельскохозяйственного назначения	Для индивидуального жилищного строительства	д. Кутьино	Ж2
358.	50:27:0020301:250	Земли сельскохозяйственного назначения	Для ведения садоводства	д. Лемешово	Ж2
359.	50:55:0010326:431	Земли сельскохозяйственного назначения	для садоводства	г. Подольск	СХ2
360.	50:27:0020727:121	Земли сельскохозяйственного назначения	Для дачного строительства	п. Подольской машинно-испытательной станции	Ж2
361.	50:27:0030710:1362	Земли сельскохозяйственного назначения	Для сельскохозяйственного производства	д. Валищево	Ж2, СП4
362.	50:27:0030710:1363	Земли сельскохозяйственного назначения	Для сельскохозяйственного производства	д. Валищево	Ж2, Р1, СП4
363.	50:27:0020544:1017	Земли сельскохозяйственного назначения	ведение садоводства	д. Федюково	Ж2
364.	50:27:0020606:16	Земли сельскохозяйственного назначения	Для ведения огородничества	д. Бородино	Ж2
365.	50:27:0020544:1027	Земли сельскохозяйственного назначения	Для ведения садоводства	д. Федюково	Ж2
366.	50:21:0090212:1253	Земли сельскохозяйственного назначения	Для дачного строительства	д. Федюково	Ж2
367.	50:27:0020544:212	Земли сельскохозяйственного назначения	Для ведения садоводства	д. Федюково	Ж2
368.	50:27:0020709:37	Земли сельскохозяйственного назначения	под строительство трассы ЛЭП 6 кВ	д. Коледино	О4, СХ1, Т
369.	50:27:0020611:28	Земли сельскохозяйственного назначения	Для ведения личного подсобного хозяйства	д. Сергеевка	П
370.	50:27:0030727:54	Земли сельскохозяйственного назначения	Для дачного строительства	д. Меньшово	Ж2
371.	50:27:0030701:33	Земли сельскохозяйственного назначения	Для ведения личного подсобного хозяйства	д. Романцево	Ж2
372.	50:27:0000000:98	Земли сельскохозяйственного назначения	под инженерные сети (водопроводные сети, канализационные сети, низковольтные сети наружного освещения)	п. Подольской машинно-испытательной станции	СХ1
373.	50:21:0090212:1200	Земли сельскохозяйственного назначения	Для дачного строительства	д. Федюково	Ж2
374.	50:27:0030710:1318	Земли сельскохозяйственного назначения	ведение садоводства	д.Матвеевское	СХ2
375.	50:27:0030710:1319	Земли сельскохозяйственного назначения	ведение садоводства	д.Матвеевское	СХ2
376.	50:27:0000000:130128	Земли сельскохозяйственного назначения	Земельные участки (территории) общего пользования	д.Матвеевское	СХ2
377.	50:27:0030710:1260	Земли сельскохозяйственного назначения	земельные участки общего назначения (13.0)	д.Матвеевское	СХ2

№ п/п	Кадастровый номер земельного участка	Категория земель	Вид разрешенного использования	Населенный пункт	Функц. зона
378.	50:27:0020412:794	Земли сельскохозяйственного назначения	для садоводства	п. Поливаново	Ж2
379.	50:27:0000000:135301	Земли сельскохозяйственного назначения	Для ведения садоводства	г. Подольск	СХ2
380.	50:27:0020319:967	Земли сельскохозяйственного назначения	для благоустройства и озеленения	д. Докукино	Ж2
381.	50:27:0020306:28	Земли сельскохозяйственного назначения	Для ведения садоводства	д. Кутьино	Ж2
382.	50:27:0030710:1259	Земли сельскохозяйственного назначения	ведение садоводства	д.Матвеевское	СХ2
383.	50:27:0000000:133356	Земли сельскохозяйственного назначения	Земельные участки (территории) общего пользования	д. Дмитрово	Р1
384.	50:27:0020558:977	Земли сельскохозяйственного назначения	Ведение садоводства	г. Подольск	Р7
385.	50:27:0020319:244	Земли сельскохозяйственного назначения	для ведения садоводства	д. Докукино	Ж2
386.	50:27:0020319:247	Земли сельскохозяйственного назначения	Для ведения огородничества	д. Докукино	Ж2
387.	50:27:0020319:297	Земли сельскохозяйственного назначения	Для ведения огородничества	д. Докукино	Ж2
388.	50:27:0030715:284	Земли сельскохозяйственного назначения	Для ведения гражданами садоводства и огородничества	п. Радиоцентра «Романцево»	Ж1
389.	50:27:0020301:258	Земли сельскохозяйственного назначения	Для ведения садоводства	д. Лемешово	Ж2
390.	50:27:0030710:1312	Земли сельскохозяйственного назначения	ведение садоводства	д.Матвеевское	СХ2
391.	50:27:0020331:3863	Земли сельскохозяйственного назначения	Ведение садоводства (13.2)	д. Булатово	СХ2
392.	50:27:0020331:3861	Земли сельскохозяйственного назначения	Ведение садоводства (13.2)	д. Булатово	СХ2
393.	50:27:0020331:3860	Земли сельскохозяйственного назначения	Ведение садоводства (13.2)	д. Булатово	СХ2
394.	50:27:0020331:3883	Земли сельскохозяйственного назначения	Ведение садоводства (13.2)	д. Булатово	СХ2
395.	50:27:0020331:3859	Земли сельскохозяйственного назначения	Земельные участки общего назначения 13.0	д. Булатово	СХ2
396.	50:27:0020331:3872	Земли сельскохозяйственного назначения	Земельные участки общего назначения 13.0	д. Булатово	СХ2
397.	50:27:0020331:3866	Земли сельскохозяйственного назначения	Ведение садоводства (13.2)	д. Булатово	СХ2
398.	50:27:0020331:3869	Земли сельскохозяйственного назначения	Ведение садоводства (13.2)	д. Булатово	СХ2
399.	50:27:0020331:4039	Земли сельскохозяйственного назначения	ведение садоводства (13.2)	д. Булатово	СХ2
400.	50:27:0020331:4038	Земли сельскохозяйственного назначения	ведение садоводства (13.2)	д. Булатово	СХ2
401.	50:27:0000000:134589	Земли сельскохозяйственного назначения	земельные участки общего назначения (13.0)	д.Матвеевское	СХ2
402.	50:27:0020544:1018	Земли сельскохозяйственного назначения	Ведение садоводства	д. Федюково	Ж2
403.	50:27:0020544:1000	Земли сельскохозяйственного назначения	для ведения садоводства	д. Федюково	Ж2
404.	50:27:0030703:1333	Земли сельскохозяйственного назначения	земельные участки общего назначения (13.0)	д.Матвеевское	О2
405.	50:27:0030710:1324	Земли сельскохозяйственного назначения	ведение садоводства	д.Матвеевское	СХ2
406.	50:27:0030710:1308	Земли сельскохозяйственного назначения	ведение садоводства	д.Матвеевское	СХ2
407.	50:27:0030710:1307	Земли сельскохозяйственного назначения	ведение садоводства	д.Матвеевское	СХ2
408.	50:27:0030710:1305	Земли сельскохозяйственного назначения	ведение садоводства	д.Матвеевское	СХ2
409.	50:27:0030710:1288	Земли сельскохозяйственного назначения	ведение садоводства	д.Матвеевское	СХ2

№ п/п	Кадастровый номер земельного участка	Категория земель	Вид разрешенного использования	Населенный пункт	Функц. зона
410.	50:27:0030710:1289	Земли сельскохозяйственного назначения	ведение садоводства	д.Матвеевское	СХ2
411.	50:27:0030710:1290	Земли сельскохозяйственного назначения	ведение садоводства	д.Матвеевское	СХ2
412.	50:27:0030710:1296	Земли сельскохозяйственного назначения	ведение садоводства	д.Матвеевское	СХ2
413.	50:27:0030710:1298	Земли сельскохозяйственного назначения	ведение садоводства	д.Матвеевское	СХ2
414.	50:27:0030710:1297	Земли сельскохозяйственного назначения	ведение садоводства	д.Матвеевское	СХ2
415.	50:27:0030710:1279	Земли сельскохозяйственного назначения	ведение садоводства	д.Матвеевское	СХ2
416.	50:27:0030710:1280	Земли сельскохозяйственного назначения	ведение садоводства	д.Матвеевское	СХ2
417.	50:27:0030710:1272	Земли сельскохозяйственного назначения	ведение садоводства	д.Матвеевское	СХ2
418.	50:27:0030710:1274	Земли сельскохозяйственного назначения	ведение садоводства	д.Матвеевское	СХ2
419.	50:27:0030710:1281	Земли сельскохозяйственного назначения	ведение садоводства	д.Матвеевское	СХ2
420.	50:27:0030710:1239	Земли сельскохозяйственного назначения	ведение садоводства	д.Матвеевское	СХ2
421.	50:27:0030710:1263	Земли сельскохозяйственного назначения	ведение садоводства	д.Матвеевское	СХ2
422.	50:27:0030710:1264	Земли сельскохозяйственного назначения	ведение садоводства	д.Матвеевское	СХ2
423.	50:27:0030710:1252	Земли сельскохозяйственного назначения	ведение садоводства	д.Матвеевское	СХ2
424.	50:27:0030710:1253	Земли сельскохозяйственного назначения	ведение садоводства	д.Матвеевское	СХ2
425.	50:27:0030710:1254	Земли сельскохозяйственного назначения	ведение садоводства	д.Матвеевское	СХ2
426.	50:27:0030710:1262	Земли сельскохозяйственного назначения	земельные участки общего назначения (13.0)	д.Матвеевское	СХ2
427.	50:27:0030710:1261	Земли сельскохозяйственного назначения	земельные участки общего назначения (13.0)	д.Матвеевское	СХ2
428.	50:27:0030710:1247	Земли сельскохозяйственного назначения	ведение садоводства	д.Матвеевское	СХ2
429.	50:27:0030710:1245	Земли сельскохозяйственного назначения	ведение садоводства	д.Матвеевское	СХ2
430.	50:27:0030710:1246	Земли сельскохозяйственного назначения	ведение садоводства	д.Матвеевское	СХ2
431.	50:27:0030710:1244	Земли сельскохозяйственного назначения	ведение садоводства	д.Матвеевское	СХ2
432.	50:27:0030710:1235	Земли сельскохозяйственного назначения	ведение садоводства	д.Матвеевское	СХ2
433.	50:27:0030710:1255	Земли сельскохозяйственного назначения	ведение садоводства	д.Матвеевское	СХ2
434.	50:27:0030710:1304	Земли сельскохозяйственного назначения	ведение садоводства	д.Матвеевское	СХ2
435.	50:27:0030710:1229	Земли сельскохозяйственного назначения	ведение садоводства	д.Матвеевское	СХ2
436.	50:27:0030710:1230	Земли сельскохозяйственного назначения	ведение садоводства	д.Матвеевское	СХ2
437.	50:27:0030710:1315	Земли сельскохозяйственного назначения	ведение садоводства	д.Матвеевское	СХ2
438.	50:27:0030710:1282	Земли сельскохозяйственного назначения	ведение садоводства	д.Матвеевское	СХ2
439.	50:27:0030710:1271	Земли сельскохозяйственного назначения	ведение садоводства	д.Матвеевское	СХ2
440.	50:27:0030710:1323	Земли сельскохозяйственного назначения	ведение садоводства	д.Матвеевское	СХ2
441.	50:27:0030710:1226	Земли сельскохозяйственного назначения	ведение садоводства	д.Матвеевское	СХ2
442.	50:27:0030710:1225	Земли сельскохозяйственного назначения	ведение садоводства	д.Матвеевское	СХ2

№ п/п	Кадастровый номер земельного участка	Категория земель	Вид разрешенного использования	Населенный пункт	Функц. зона
443.	50:27:0030710:1238	Земли сельскохозяйственного назначения	земельные участки общего назначения (13.0)	д.Матвеевское	СХ2
444.	50:27:0030710:1322	Земли сельскохозяйственного назначения	ведение садоводства	д.Матвеевское	СХ2
445.	50:27:0030710:1325	Земли сельскохозяйственного назначения	ведение садоводства	д.Матвеевское	СХ2
446.	50:27:0030710:1316	Земли сельскохозяйственного назначения	ведение садоводства	д.Матвеевское	СХ2
447.	50:27:0030710:1314	Земли сельскохозяйственного назначения	ведение садоводства	д.Матвеевское	СХ2
448.	50:27:0020618:797	Земли сельскохозяйственного назначения	Ведение садоводства	д. Сертякино	СХ2
449.	50:27:0030703:1231	Земли сельскохозяйственного назначения	земельные участки общего назначения (13.0)	д.Матвеевское	О2
450.	50:27:0030644:28	Земли сельскохозяйственного назначения	Для ведения огородничества	п. Молодёжный	СХ2
451.	50:27:0020622:592	Земли сельскохозяйственного назначения	Ведение садоводства 13.2	г. Подольск	СХ2
452.	50:27:0020551:553	Земли сельскохозяйственного назначения	Для сельскохозяйственного производства	д. Коледино	П
453.	50:27:0020551:552	Земли сельскохозяйственного назначения	Для сельскохозяйственного производства	д. Коледино	П
454.	50:27:0020550:183	Земли сельскохозяйственного назначения	Для сельскохозяйственного производства	п. Быково	Ж1, Т
455.	50:27:0020550:182	Земли сельскохозяйственного назначения	Для сельскохозяйственного производства	п. Быково	Ж1, Р1
456.	50:27:0020550:184	Земли сельскохозяйственного назначения	Для сельскохозяйственного производства	п. Быково	Ж1, Р1, Т
457.	50:27:0020618:823	Земли сельскохозяйственного назначения	ведение садоводства	д. Сертякино	СХ2
458.	50:27:0020806:318	Земли сельскохозяйственного назначения	Для ведения сельскохозяйственного производства	д. Новосёлки	Т
459.	50:27:0020806:300	Земли сельскохозяйственного назначения	Для дачного строительства	д. Пузиково	СХ2
460.	50:27:0020820:42	Земли сельскохозяйственного назначения	Для ведения садоводства	д. Пузиково	СХ2
461.	50:27:0020820:43	Земли сельскохозяйственного назначения	Для ведения садоводства	д. Пузиково	СХ2
462.	50:27:0020806:111	Земли сельскохозяйственного назначения	Для дачного строительства	д. Пузиково	СХ2
463.	50:27:0000000:135084	Земли сельскохозяйственного назначения		д. Пузиково	СХ2
464.	50:27:0020806:112	Земли сельскохозяйственного назначения	Для дачного строительства	д. Пузиково	СХ2
465.	50:55:0020239:278	Земли сельскохозяйственного назначения	для садоводства	г. Подольск	СХ2
466.	50:27:0020820:67	Земли сельскохозяйственного назначения	Для садоводства	д. Пузиково	СХ2
467.	50:27:0020820:33	Земли сельскохозяйственного назначения	Для ведения садоводства	д. Пузиково	СХ2
468.	50:27:0020820:349	Земли сельскохозяйственного назначения	для ведения садоводства	д. Пузиково	СХ2
469.	50:27:0020806:405	Земли сельскохозяйственного назначения	Для дачного строительства	д. Пузиково	СХ2
470.	50:27:0020820:158	Земли сельскохозяйственного назначения	Для ведения садоводства	д. Пузиково	СХ2
471.	50:27:0020301:301	Земли сельскохозяйственного назначения	Индивидуальное жилищное строительство	д. Лемешово	Ж2
472.	50:27:0020301:251	Земли сельскохозяйственного назначения	Для ведения садоводства	д. Лемешово	Ж2

№ п/п	Кадастровый номер земельного участка	Категория земель	Вид разрешенного использования	Населенный пункт	Функц. зона
473.	50:27:0020618:826	Земли сельскохозяйственного назначения	ведение садоводства (13.2)	д. Сертякино	СХ2
474.	50:27:0020820:87	Земли сельскохозяйственного назначения	Для садоводства	д. Пузиково	СХ2
475.	50:27:0030710:1433	Земли сельскохозяйственного назначения	Для сельскохозяйственного производства	д. Валищево	Р1
476.	50:55:0010246:91	Земли сельскохозяйственного назначения	для садоводства	г. Подольск	СХ2
477.	50:27:0020301:1267	Земли сельскохозяйственного назначения	Для индивидуального жилищного строительства	д. Лемешово	Ж2
478.	50:27:0020301:1268	Земли сельскохозяйственного назначения	Для индивидуального жилищного строительства	д. Лемешово	Ж2
479.	50:27:0030703:793	Земли сельскохозяйственного назначения	для ведения садоводства	п. Радиоцентра «Романцево»	Ж1
480.	50:27:0020727:21	Земли сельскохозяйственного назначения	Для использования и обслуживания объектов недвижимого имущества сельскохозяйственного назначения	п. Подольской машинно-испытательной станции	П
481.	50:27:0020806:141	Земли сельскохозяйственного назначения	Для дачного строительства	с. Сынково	Ж2
482.	50:55:0030403:441	Земли сельскохозяйственного назначения	для садоводства	г. Подольск	СХ2
483.	50:55:0030402:357	Земли сельскохозяйственного назначения	для ведения садоводства	г. Подольск	СХ2
484.	50:27:0020304:32	Земли сельскохозяйственного назначения	Для ведения садоводства	д. Кутьино	Ж2
485.	50:27:0020802:710	Земли сельскохозяйственного назначения	Для дачного строительства		Ж2
486.	50:55:0020236:378	Земли сельскохозяйственного назначения	для садоводства	г. Подольск	СХ2
487.	50:27:0020706:27	Земли сельскохозяйственного назначения	для индивидуального жилищного строительства	д. Бережки	Ж2
488.	50:55:0010246:90	Земли сельскохозяйственного назначения	для садоводства	г. Подольск	СХ2
489.	50:27:0020331:125	Земли сельскохозяйственного назначения	Для дачного строительства	д. Докукино	СХ2
490.	50:27:0020331:140	Земли сельскохозяйственного назначения	Для дачного строительства	д. Докукино	СХ2
491.	50:27:0020331:133	Земли сельскохозяйственного назначения	Для дачного строительства	д. Докукино	СХ2
492.	50:27:0020331:131	Земли сельскохозяйственного назначения	Для дачного строительства	д. Докукино	СХ2
493.	50:27:0020331:130	Земли сельскохозяйственного назначения	Для дачного строительства	д. Докукино	СХ2
494.	50:55:0030403:440	Земли сельскохозяйственного назначения	для садоводства	г. Подольск	СХ2
495.	50:55:0010279:266	Земли сельскохозяйственного назначения	Для садоводства	г. Подольск	СХ2
496.	50:27:0020544:124	Земли сельскохозяйственного назначения	Для ведения садоводства	д. Федюково	Ж2
497.	50:27:0020544:125	Земли сельскохозяйственного назначения	Для ведения садоводства	д. Федюково	Ж2
498.	50:27:0020544:117	Земли сельскохозяйственного назначения	Для ведения садоводства	д. Федюково	Ж2
499.	50:27:0020544:1028	Земли сельскохозяйственного назначения	Для ведения садоводства	д. Федюково	Ж2
500.	50:27:0020544:60	Земли сельскохозяйственного назначения	Для ведения садоводства	д. Федюково	Ж2
501.	50:27:0020544:41	Земли сельскохозяйственного назначения	Для ведения садоводства	д. Федюково	Ж2
502.	50:27:0020544:38	Земли сельскохозяйственного назначения	Для ведения садоводства	д. Федюково	Ж2
503.	50:27:0020544:32	Земли сельскохозяйственного назначения	Для ведения садоводства	д. Федюково	Ж2

№ п/п	Кадастровый номер земельного участка	Категория земель	Вид разрешенного использования	Населенный пункт	Функц. зона
504.	50:27:0020544:33	Земли сельскохозяйственного назначения	Для ведения садоводства	д. Федюково	Ж2
505.	50:27:0020544:36	Земли сельскохозяйственного назначения	Для ведения садоводства	д. Федюково	Ж2
506.	50:27:0020544:37	Земли сельскохозяйственного назначения	Для ведения садоводства	д. Федюково	Ж2
507.	50:27:0020544:66	Земли сельскохозяйственного назначения	Для ведения садоводства	д. Федюково	Ж2
508.	50:27:0020544:74	Земли сельскохозяйственного назначения	Для ведения садоводства	д. Федюково	Ж2
509.	50:27:0020544:103	Земли сельскохозяйственного назначения	Для ведения садоводства	д. Федюково	Ж2
510.	50:27:0020544:105	Земли сельскохозяйственного назначения	Для ведения садоводства	д. Федюково	Ж2
511.	50:27:0020544:291	Земли сельскохозяйственного назначения	Для ведения садоводства	д. Федюково	Ж2
512.	50:27:0020544:292	Земли сельскохозяйственного назначения	Для ведения садоводства	д. Федюково	Ж2
513.	50:27:0020544:98	Земли сельскохозяйственного назначения	Для ведения садоводства	д. Федюково	Ж2
514.	50:27:0020544:100	Земли сельскохозяйственного назначения	Для ведения садоводства	д. Федюково	Ж2
515.	50:27:0020544:999	Земли сельскохозяйственного назначения	для ведения садоводства	д. Федюково	Ж2
516.	50:27:0020544:79	Земли сельскохозяйственного назначения	Для ведения садоводства	д. Федюково	Ж2
517.	50:27:0020544:81	Земли сельскохозяйственного назначения	Для ведения садоводства	д. Федюково	Ж2
518.	50:27:0020544:83	Земли сельскохозяйственного назначения	Для ведения садоводства	д. Федюково	Ж2
519.	50:27:0020544:84	Земли сельскохозяйственного назначения	Для ведения садоводства	д. Федюково	Ж2
520.	50:27:0020544:24	Земли сельскохозяйственного назначения	Для ведения садоводства	д. Федюково	Ж2
521.	50:27:0000000:187	Земли сельскохозяйственного назначения	садоводство	д. Докукино	Ж2
522.	50:27:0030703:786	Земли сельскохозяйственного назначения	для дачного строительства	д. Романцево	Ж2
523.	50:27:0030703:787	Земли сельскохозяйственного назначения	для дачного строительства	д. Романцево	Ж2
524.	50:27:0020806:385	Земли сельскохозяйственного назначения	Для дачного строительства	д. Пузиково	СХ2
525.	50:27:0020806:386	Земли сельскохозяйственного назначения	Для дачного строительства	д. Пузиково	СХ2
526.	50:27:0020820:68	Земли сельскохозяйственного назначения	Для садоводства	д. Пузиково	СХ2
527.	50:27:0020806:387	Земли сельскохозяйственного назначения	Для дачного строительства	д. Пузиково	СХ2
528.	50:27:0020820:41	Земли сельскохозяйственного назначения	Для ведения садоводства	д. Пузиково	СХ2
529.	50:27:0020820:8	Земли сельскохозяйственного назначения	Для ведения садоводства	д. Пузиково	СХ2
530.	50:27:0020820:153	Земли сельскохозяйственного назначения	Для ведения садоводства	д. Пузиково	СХ2
531.	50:27:0020820:148	Земли сельскохозяйственного назначения	Для ведения садоводства	д. Пузиково	СХ2
532.	50:27:0020820:147	Земли сельскохозяйственного назначения	Для ведения садоводства	д. Пузиково	СХ2
533.	50:27:0020820:160	Земли сельскохозяйственного назначения	Для ведения садоводства	д. Пузиково	СХ2
534.	50:27:0020820:105	Земли сельскохозяйственного назначения	Для ведения садоводства	д. Пузиково	СХ2
535.	50:27:0020820:134	Земли сельскохозяйственного назначения	Для садоводства	д. Пузиково	СХ2
536.	50:27:0020820:154	Земли сельскохозяйственного назначения	Для ведения садоводства	д. Пузиково	СХ2

№ п/п	Кадастровый номер земельного участка	Категория земель	Вид разрешенного использования	Населенный пункт	Функц. зона
537.	50:27:0020820:40	Земли сельскохозяйственного назначения	Для ведения садоводства	д. Пузиково	СХ2
538.	50:27:0020820:51	Земли сельскохозяйственного назначения	Для ведения садоводства	д. Пузиково	СХ2
539.	50:27:0020820:143	Земли сельскохозяйственного назначения	Для ведения садоводства	д. Пузиково	СХ2
540.	50:27:0020820:88	Земли сельскохозяйственного назначения	Для ведения садоводства	д. Пузиково	СХ2
541.	50:27:0020820:19	Земли сельскохозяйственного назначения	Для ведения садоводства	д. Пузиково	СХ2
542.	50:27:0020820:170	Земли сельскохозяйственного назначения	Для ведения садоводства	д. Пузиково	СХ2
543.	50:27:0020820:155	Земли сельскохозяйственного назначения	Для ведения садоводства	д. Пузиково	СХ2
544.	50:27:0020820:144	Земли сельскохозяйственного назначения	Для ведения садоводства	д. Пузиково	СХ2
545.	50:27:0020820:81	Земли сельскохозяйственного назначения	Для садоводства	д. Пузиково	СХ2
546.	50:27:0020820:133	Земли сельскохозяйственного назначения	Для ведения садоводства	д. Пузиково	СХ2
547.	50:27:0020820:141	Земли сельскохозяйственного назначения	Для садоводства	д. Пузиково	СХ2
548.	50:27:0020820:150	Земли сельскохозяйственного назначения	Для ведения садоводства	д. Пузиково	СХ2
549.	50:27:0020820:89	Земли сельскохозяйственного назначения	Для ведения садоводства	д. Пузиково	СХ2
550.	50:27:0020820:5	Земли сельскохозяйственного назначения	Для ведения садоводства	д. Пузиково	СХ2
551.	50:27:0020820:114	Земли сельскохозяйственного назначения	Для ведения садоводства	д. Пузиково	СХ2
552.	50:27:0020820:145	Земли сельскохозяйственного назначения	Для ведения садоводства	д. Пузиково	СХ2
553.	50:27:0020820:78	Земли сельскохозяйственного назначения	Для садоводства	д. Пузиково	СХ2
554.	50:27:0020820:24	Земли сельскохозяйственного назначения	Для ведения садоводства	д. Пузиково	СХ2
555.	50:27:0020820:126	Земли сельскохозяйственного назначения	Для ведения садоводства	д. Пузиково	СХ2
556.	50:27:0020820:174	Земли сельскохозяйственного назначения	Для ведения садоводства	д. Пузиково	СХ2
557.	50:27:0020820:697	Земли сельскохозяйственного назначения	для ведения садоводства	д. Пузиково	СХ2
558.	50:27:0020820:165	Земли сельскохозяйственного назначения	Для ведения садоводства	д. Пузиково	СХ2
559.	50:27:0020820:109	Земли сельскохозяйственного назначения	Для ведения садоводства	д. Пузиково	СХ2
560.	50:27:0020820:11	Земли сельскохозяйственного назначения	Для ведения садоводства	д. Пузиково	СХ2
561.	50:27:0020820:138	Земли сельскохозяйственного назначения	Для ведения садоводства	д. Пузиково	СХ2
562.	50:27:0020820:21	Земли сельскохозяйственного назначения	Для ведения садоводства	д. Пузиково	СХ2
563.	50:27:0020820:38	Земли сельскохозяйственного назначения	Для ведения садоводства	д. Пузиково	СХ2
564.	50:27:0020820:175	Земли сельскохозяйственного назначения	Для ведения садоводства	д. Пузиково	СХ2
565.	50:27:0020820:49	Земли сельскохозяйственного назначения	Для ведения садоводства	д. Пузиково	СХ2
566.	50:27:0020820:37	Земли сельскохозяйственного назначения	Для ведения садоводства	д. Пузиково	СХ2
567.	50:27:0020820:75	Земли сельскохозяйственного назначения	Для ведения садоводства	д. Пузиково	СХ2
568.	50:27:0020820:32	Земли сельскохозяйственного назначения	Для ведения садоводства	д. Пузиково	СХ2
569.	50:27:0020544:51	Земли сельскохозяйственного назначения	Для ведения садоводства	д. Федюково	Ж2

№ п/п	Кадастровый номер земельного участка	Категория земель	Вид разрешенного использования	Населенный пункт	Функц. зона
570.	50:27:0020544:418	Земли сельскохозяйственного назначения	для ведения садоводства	д. Федюково	Ж2
571.	50:27:0020544:54	Земли сельскохозяйственного назначения	Для ведения садоводства	д. Федюково	Ж2
572.	50:27:0020544:215	Земли сельскохозяйственного назначения	Для ведения садоводства	д. Федюково	Ж2
573.	50:27:0020544:148	Земли сельскохозяйственного назначения	Для ведения садоводства	д. Федюково	Ж2
574.	50:27:0020544:161	Земли сельскохозяйственного назначения	Для ведения садоводства	д. Федюково	Ж2
575.	50:27:0020544:210	Земли сельскохозяйственного назначения	Для ведения садоводства	д. Федюково	Ж2
576.	50:27:0020544:158	Земли сельскохозяйственного назначения	Для ведения садоводства	д. Федюково	Ж2
577.	50:27:0020544:211	Земли сельскохозяйственного назначения	Для ведения садоводства	д. Федюково	Ж2
578.	50:27:0020544:217	Земли сельскохозяйственного назначения	Для ведения садоводства	д. Федюково	Ж2
579.	50:27:0020544:145	Земли сельскохозяйственного назначения	Для ведения садоводства	д. Федюково	Ж2
580.	50:27:0020544:144	Земли сельскохозяйственного назначения	Для ведения садоводства	д. Федюково	Ж2
581.	50:27:0020544:139	Земли сельскохозяйственного назначения	Для ведения садоводства	д. Федюково	Ж2
582.	50:27:0020544:994	Земли сельскохозяйственного назначения	для ведения садоводства	д. Федюково	Ж2
583.	50:27:0020544:174	Земли сельскохозяйственного назначения	Для ведения садоводства	д. Федюково	Ж2
584.	50:27:0020544:173	Земли сельскохозяйственного назначения	Для ведения садоводства	д. Федюково	Ж2
585.	50:27:0020544:172	Земли сельскохозяйственного назначения	Для ведения садоводства	д. Федюково	Ж2
586.	50:27:0020544:171	Земли сельскохозяйственного назначения	Для ведения садоводства	д. Федюково	Ж2
587.	50:27:0020544:168	Земли сельскохозяйственного назначения	Для ведения садоводства	д. Федюково	Ж2
588.	50:27:0020544:199	Земли сельскохозяйственного назначения	Для ведения садоводства	д. Федюково	Ж2
589.	50:27:0020544:162	Земли сельскохозяйственного назначения	Для ведения садоводства	д. Федюково	Ж2
590.	50:27:0020544:203	Земли сельскохозяйственного назначения	Для ведения садоводства	д. Федюково	Ж2
591.	50:27:0020544:220	Земли сельскохозяйственного назначения	Для ведения садоводства	д. Федюково	Ж2
592.	50:27:0020544:196	Земли сельскохозяйственного назначения	Для ведения садоводства	д. Федюково	Ж2
593.	50:27:0020544:181	Земли сельскохозяйственного назначения	Для ведения садоводства	д. Федюково	Ж2
594.	50:27:0020544:179	Земли сельскохозяйственного назначения	Для ведения садоводства	д. Федюково	Ж2
595.	50:27:0020544:180	Земли сельскохозяйственного назначения	Для ведения садоводства	д. Федюково	Ж2
596.	50:27:0020544:978	Земли сельскохозяйственного назначения	для ведения садоводства	д. Федюково	Ж2
597.	50:27:0020544:129	Земли сельскохозяйственного назначения	Для ведения садоводства	д. Федюково	Ж2
598.	50:27:0020544:128	Земли сельскохозяйственного назначения	Для ведения садоводства	д. Федюково	Ж2
599.	50:27:0020820:118	Земли сельскохозяйственного назначения	Для ведения садоводства	д. Пузиково	СХ2
600.	50:27:0020806:404	Земли сельскохозяйственного назначения	Для дачного строительства	д. Пузиково	СХ2
601.	50:27:0020806:109	Земли сельскохозяйственного назначения	для индивидуального-дачного строительства	д. Пузиково	СХ2
602.	50:27:0020544:253	Земли сельскохозяйственного назначения	Для ведения садоводства	д. Федюково	Ж2

№ п/п	Кадастровый номер земельного участка	Категория земель	Вид разрешенного использования	Населенный пункт	Функц. зона
603.	50:27:0020544:272	Земли сельскохозяйственного назначения	Для ведения садоводства	д. Федюково	Ж2
604.	50:27:0020544:252	Земли сельскохозяйственного назначения	Для ведения садоводства	д. Федюково	Ж2
605.	50:27:0020544:260	Земли сельскохозяйственного назначения	Для ведения садоводства	д. Федюково	Ж2
606.	50:27:0020544:263	Земли сельскохозяйственного назначения	Для ведения садоводства	д. Федюково	Ж2
607.	50:27:0020544:265	Земли сельскохозяйственного назначения	Для ведения садоводства	д. Федюково	Ж2
608.	50:27:0020544:269	Земли сельскохозяйственного назначения	Для ведения садоводства	д. Федюково	Ж2
609.	50:27:0020544:242	Земли сельскохозяйственного назначения	Для ведения садоводства	д. Федюково	Ж2
610.	50:27:0020544:243	Земли сельскохозяйственного назначения	Для ведения садоводства	д. Федюково	Ж2
611.	50:27:0020544:244	Земли сельскохозяйственного назначения	Для ведения садоводства	д. Федюково	Ж2
612.	50:27:0020820:83	Земли сельскохозяйственного назначения	Для ведения садоводства	д. Пузиково	СХ2
613.	50:27:0020820:82	Земли сельскохозяйственного назначения	Для ведения садоводства	д. Пузиково	СХ2
614.	50:27:0020820:85	Земли сельскохозяйственного назначения	Для ведения садоводства	д. Пузиково	СХ2
615.	50:27:0020820:86	Земли сельскохозяйственного назначения	Для ведения садоводства	д. Пузиково	СХ2
616.	50:27:0020820:96	Земли сельскохозяйственного назначения	Для ведения садоводства	д. Пузиково	СХ2
617.	50:27:0020820:36	Земли сельскохозяйственного назначения	Для ведения садоводства	д. Пузиково	СХ2
618.	50:27:0020820:94	Земли сельскохозяйственного назначения	Для ведения садоводства	д. Пузиково	СХ2
619.	50:27:0020820:92	Земли сельскохозяйственного назначения	Для садоводства	д. Пузиково	СХ2
620.	50:27:0000000:624	Земли сельскохозяйственного назначения	Для ведения садоводства	д. Пузиково	СХ2
621.	50:27:0020820:59	Земли сельскохозяйственного назначения	Для садоводства	д. Пузиково	СХ2
622.	50:27:0020820:100	Земли сельскохозяйственного назначения	Для ведения садоводства	д. Пузиково	СХ2
623.	50:27:0020820:172	Земли сельскохозяйственного назначения	Для ведения садоводства	д. Пузиково	СХ2
624.	50:27:0020820:103	Земли сельскохозяйственного назначения	Для ведения садоводства	д. Пузиково	СХ2
625.	50:27:0020820:699	Земли сельскохозяйственного назначения	Ведение садоводства	д. Пузиково	СХ2
626.	50:27:0020820:95	Земли сельскохозяйственного назначения	Для ведения садоводства	д. Пузиково	СХ2
627.	50:27:0020820:22	Земли сельскохозяйственного назначения	Для ведения садоводства	д. Пузиково	СХ2
628.	50:27:0020820:156	Земли сельскохозяйственного назначения	Для ведения садоводства	д. Пузиково	СХ2
629.	50:27:0020820:35	Земли сельскохозяйственного назначения	Для ведения садоводства	д. Пузиково	СХ2
630.	50:27:0020806:1285	Земли сельскохозяйственного назначения	Для дачного строительства	с. Сынково	Ж2
631.	50:27:0000000:134859	Земли сельскохозяйственного назначения	Ведение садоводства	п. Радиоцентра «Романцево»	Ж1
632.	50:27:0030703:1717	Земли сельскохозяйственного назначения	Ведение садоводства	п. Радиоцентра «Романцево»	Ж1
633.	50:27:0020727:19	Земли сельскохозяйственного назначения	Для дачного строительства	п. Подольской машинно-испытательной станции	Ж2
634.	50:27:0020550:62	Земли сельскохозяйственного назначения	для ведения садоводства	д. Борисовка	СХ2

№ п/п	Кадастровый номер земельного участка	Категория земель	Вид разрешенного использования	Населенный пункт	Функц. зона
635.	50:27:0020721:317	Земли сельскохозяйственного назначения	для ведения гражданами садоводства и огороничества	д. Гривно	Ж2
636.	50:27:0020526:194	Земли сельскохозяйственного назначения	Для ведения личного подсобного хозяйства	д. Боборыкино	Ж2
637.	50:27:0020642:264	Земли сельскохозяйственного назначения	для ведения садоводства	д. Северово	СХ2
638.	50:27:0020642:248	Земли сельскохозяйственного назначения	для ведения садоводства	д. Северово	СХ2
639.	50:27:0020526:443	Земли сельскохозяйственного назначения	для дачного строительства	д. Боборыкино	СХ2
640.	50:55:0010326:429	Земли сельскохозяйственного назначения	для садоводства	г. Подольск	СХ2
641.	50:27:0030715:72	Земли сельскохозяйственного назначения	Ведение садоводства	д. Романцево	Ж2
642.	50:27:0020544:254	Земли сельскохозяйственного назначения	Для ведения садоводства	д. Федюково	Ж2
643.	50:27:0020526:445	Земли сельскохозяйственного назначения	для дачного строительства	д. Боборыкино	СХ2
644.	50:27:0020526:444	Земли сельскохозяйственного назначения	для дачного строительства	д. Боборыкино	СХ2
645.	50:27:0020526:209	Земли сельскохозяйственного назначения	для дачного строительства	д. Боборыкино	СХ2
646.	50:27:0020526:573	Земли сельскохозяйственного назначения	для дачного строительства	д. Боборыкино	СХ2
647.	50:27:0020544:53	Земли сельскохозяйственного назначения	Для ведения садоводства	д. Федюково	Ж2
648.	50:27:0020544:59	Земли сельскохозяйственного назначения	Для ведения садоводства	д. Федюково	Ж2
649.	50:27:0020544:39	Земли сельскохозяйственного назначения	Для ведения садоводства	д. Федюково	Ж2
650.	50:27:0020544:34	Земли сельскохозяйственного назначения	Для ведения садоводства	д. Федюково	Ж2
651.	50:27:0020544:119	Земли сельскохозяйственного назначения	Для ведения садоводства	д. Федюково	Ж2
652.	50:27:0020544:566	Земли сельскохозяйственного назначения	для ведения садоводства	д. Федюково	Ж2
653.	50:27:0020544:29	Земли сельскохозяйственного назначения	Для ведения садоводства	д. Федюково	Ж2
654.	50:27:0020544:110	Земли сельскохозяйственного назначения	Для ведения садоводства	д. Федюково	Ж2
655.	50:27:0020544:218	Земли сельскохозяйственного назначения	Для ведения садоводства	д. Федюково	Ж2
656.	50:27:0020544:216	Земли сельскохозяйственного назначения	Для ведения садоводства	д. Федюково	Ж2
657.	50:27:0020544:214	Земли сельскохозяйственного назначения	Для ведения садоводства	д. Федюково	Ж2
658.	50:27:0020544:208	Земли сельскохозяйственного назначения	Для ведения садоводства	д. Федюково	Ж2
659.	50:27:0020544:206	Земли сельскохозяйственного назначения	Для ведения садоводства	д. Федюково	Ж2
660.	50:27:0020544:266	Земли сельскохозяйственного назначения	Для ведения садоводства	д. Федюково	Ж2
661.	50:27:0020544:261	Земли сельскохозяйственного назначения	Для ведения садоводства	д. Федюково	Ж2
662.	50:27:0020544:248	Земли сельскохозяйственного назначения	Для ведения садоводства	д. Федюково	Ж2
663.	50:27:0020544:262	Земли сельскохозяйственного назначения	Для ведения садоводства	д. Федюково	Ж2
664.	50:27:0020544:247	Земли сельскохозяйственного назначения	Для ведения садоводства	д. Федюково	Ж2
665.	50:27:0020544:246	Земли сельскохозяйственного назначения	Для ведения садоводства	д. Федюково	Ж2
666.	50:27:0020544:164	Земли сельскохозяйственного назначения	Для ведения садоводства	д. Федюково	Ж2

№ п/п	Кадастровый номер земельного участка	Категория земель	Вид разрешенного использования	Населенный пункт	Функц. зона
667.	50:27:0020544:151	Земли сельскохозяйственного назначения	Для ведения садоводства	д. Федюково	Ж2
668.	50:27:0020544:150	Земли сельскохозяйственного назначения	Для ведения садоводства	д. Федюково	Ж2
669.	50:27:0020544:91	Земли сельскохозяйственного назначения	Для ведения садоводства	д. Федюково	Ж2
670.	50:27:0020544:92	Земли сельскохозяйственного назначения	Для ведения садоводства	д. Федюково	Ж2
671.	50:27:0020544:90	Земли сельскохозяйственного назначения	Для ведения садоводства	д. Федюково	Ж2
672.	50:27:0020544:170	Земли сельскохозяйственного назначения	Для ведения садоводства	д. Федюково	Ж2
673.	50:27:0020544:169	Земли сельскохозяйственного назначения	Для ведения садоводства	д. Федюково	Ж2
674.	50:27:0020544:198	Земли сельскохозяйственного назначения	Для ведения садоводства	д. Федюково	Ж2
675.	50:27:0020544:200	Земли сельскохозяйственного назначения	Для ведения садоводства	д. Федюково	Ж2
676.	50:27:0020544:154	Земли сельскохозяйственного назначения	Для ведения садоводства	д. Федюково	Ж2
677.	50:27:0020544:157	Земли сельскохозяйственного назначения	Для ведения садоводства	д. Федюково	Ж2
678.	50:27:0020544:159	Земли сельскохозяйственного назначения	Для ведения садоводства	д. Федюково	Ж2
679.	50:27:0020544:409	Земли сельскохозяйственного назначения	Для ведения садоводства	д. Федюково	Ж2
680.	50:27:0020544:205	Земли сельскохозяйственного назначения	Для ведения садоводства	д. Федюково	Ж2
681.	50:27:0020544:201	Земли сельскохозяйственного назначения	Для ведения садоводства	д. Федюково	Ж2
682.	50:27:0020544:197	Земли сельскохозяйственного назначения	Для ведения садоводства	д. Федюково	Ж2
683.	50:27:0020544:193	Земли сельскохозяйственного назначения	Для ведения садоводства	д. Федюково	Ж2
684.	50:27:0020544:190	Земли сельскохозяйственного назначения	Для ведения садоводства	д. Федюково	Ж2
685.	50:27:0020544:191	Земли сельскохозяйственного назначения	Для ведения садоводства	д. Федюково	Ж2
686.	50:27:0020544:104	Земли сельскохозяйственного назначения	Для ведения садоводства	д. Федюково	Ж2
687.	50:27:0020544:133	Земли сельскохозяйственного назначения	Для ведения садоводства	д. Федюково	Ж2
688.	50:27:0020544:82	Земли сельскохозяйственного назначения	Для ведения садоводства	д. Федюково	Ж2
689.	50:27:0020544:27	Земли сельскохозяйственного назначения	Для ведения садоводства	д. Федюково	Ж2
690.	50:27:0020544:73	Земли сельскохозяйственного назначения	Для ведения садоводства	д. Федюково	Ж2
691.	50:27:0020544:237	Земли сельскохозяйственного назначения	Для ведения садоводства	д. Федюково	Ж2
692.	50:27:0020820:152	Земли сельскохозяйственного назначения	Для ведения садоводства	д. Пузиково	СХ2
693.	50:27:0020820:157	Земли сельскохозяйственного назначения	Для ведения садоводства	д. Пузиково	СХ2
694.	50:27:0020820:176	Земли сельскохозяйственного назначения	Для ведения садоводства	д. Пузиково	СХ2
695.	50:27:0020820:61	Земли сельскохозяйственного назначения	Для ведения садоводства	д. Пузиково	СХ2
696.	50:27:0030710:1277	Земли сельскохозяйственного назначения	ведение садоводства	д.Матвеевское	СХ2
697.	50:27:0030710:1273	Земли сельскохозяйственного назначения	ведение садоводства	д.Матвеевское	СХ2
698.	50:27:0030710:1236	Земли сельскохозяйственного назначения	ведение садоводства	д.Матвеевское	СХ2
699.	50:27:0030710:1237	Земли сельскохозяйственного назначения	ведение садоводства	д.Матвеевское	СХ2

№ п/п	Кадастровый номер земельного участка	Категория земель	Вид разрешенного использования	Населенный пункт	Функц. зона
700.	50:27:0020558:974	Земли сельскохозяйственного назначения	Ведение садоводства	г. Подольск	Р7
701.	50:27:0020558:975	Земли сельскохозяйственного назначения	Ведение садоводства	г. Подольск	Р7
702.	50:27:0020331:3873	Земли сельскохозяйственного назначения	Ведение садоводства (13.2)	д. Булатово	СХ2
703.	50:27:0020331:3868	Земли сельскохозяйственного назначения	Ведение садоводства (13.2)	д. Булатово	СХ2
704.	50:27:0020331:3879	Земли сельскохозяйственного назначения	Ведение садоводства (13.2)	д. Булатово	СХ2
705.	50:27:0030710:1383	Земли сельскохозяйственного назначения	ведение садоводства	д.Матвеевское	СХ2
706.	50:27:0030710:1317	Земли сельскохозяйственного назначения	ведение садоводства	д.Матвеевское	СХ2
707.	50:27:0030710:1306	Земли сельскохозяйственного назначения	ведение садоводства	д.Матвеевское	СХ2
708.	50:27:0030710:1309	Земли сельскохозяйственного назначения	ведение садоводства	д.Матвеевское	СХ2
709.	50:27:0030710:1301	Земли сельскохозяйственного назначения	ведение садоводства	д.Матвеевское	СХ2
710.	50:27:0030710:1291	Земли сельскохозяйственного назначения	ведение садоводства	д.Матвеевское	СХ2
711.	50:27:0030710:1270	Земли сельскохозяйственного назначения	ведение садоводства	д.Матвеевское	СХ2
712.	50:27:0030710:1265	Земли сельскохозяйственного назначения	ведение садоводства	д.Матвеевское	СХ2
713.	50:27:0030710:1267	Земли сельскохозяйственного назначения	ведение садоводства	д.Матвеевское	СХ2
714.	50:27:0020331:122	Земли сельскохозяйственного назначения	Для дачного строительства	д. Докукино	СХ2
715.	50:27:0020331:129	Земли сельскохозяйственного назначения	Для дачного строительства	д. Докукино	СХ2
716.	50:27:0020642:267	Земли сельскохозяйственного назначения	для ведения садоводства	д. Северово	СХ2
717.	50:27:0020544:56	Земли сельскохозяйственного назначения	Для ведения садоводства	д. Федюково	Ж2
718.	50:27:0020544:44	Земли сельскохозяйственного назначения	Для ведения садоводства	д. Федюково	Ж2
719.	50:27:0020544:45	Земли сельскохозяйственного назначения	Для ведения садоводства	д. Федюково	Ж2
720.	50:27:0020544:42	Земли сельскохозяйственного назначения	Для ведения садоводства	д. Федюково	Ж2
721.	50:27:0020544:40	Земли сельскохозяйственного назначения	Для ведения садоводства	д. Федюково	Ж2
722.	50:27:0020544:31	Земли сельскохозяйственного назначения	Для ведения садоводства	д. Федюково	Ж2
723.	50:27:0020544:30	Земли сельскохозяйственного назначения	Для ведения садоводства	д. Федюково	Ж2
724.	50:27:0020544:35	Земли сельскохозяйственного назначения	Для ведения садоводства	д. Федюково	Ж2
725.	50:27:0020544:555	Земли сельскохозяйственного назначения	для ведения садоводства	д. Федюково	Ж2
726.	50:27:0020544:65	Земли сельскохозяйственного назначения	Для ведения садоводства	д. Федюково	Ж2
727.	50:27:0020544:301	Земли сельскохозяйственного назначения	Для ведения садоводства	д. Федюково	Ж2
728.	50:27:0020544:109	Земли сельскохозяйственного назначения	Для ведения садоводства	д. Федюково	Ж2
729.	50:27:0020544:310	Земли сельскохозяйственного назначения	для ведения садоводства	д. Федюково	Ж2
730.	50:27:0020544:72	Земли сельскохозяйственного назначения	Для ведения садоводства	д. Федюково	Ж2
731.	50:27:0020544:75	Земли сельскохозяйственного назначения	Для ведения садоводства	д. Федюково	Ж2
732.	50:27:0020544:76	Земли сельскохозяйственного назначения	Для ведения садоводства	д. Федюково	Ж2

№ п/п	Кадастровый номер земельного участка	Категория земель	Вид разрешенного использования	Населенный пункт	Функц. зона
733.	50:27:0020544:221	Земли сельскохозяйственного назначения	Для ведения садоводства (земли общего пользования)	д. Федюково	Ж2
734.	50:27:0020544:106	Земли сельскохозяйственного назначения	Для ведения садоводства	д. Федюково	Ж2
735.	50:27:0020544:107	Земли сельскохозяйственного назначения	Для ведения садоводства	д. Федюково	Ж2
736.	50:27:0020544:132	Земли сельскохозяйственного назначения	Для ведения садоводства	д. Федюково	Ж2
737.	50:27:0020544:134	Земли сельскохозяйственного назначения	Для ведения садоводства	д. Федюково	Ж2
738.	50:27:0020544:135	Земли сельскохозяйственного назначения	Для ведения садоводства	д. Федюково	Ж2
739.	50:27:0020544:97	Земли сельскохозяйственного назначения	Для ведения садоводства	д. Федюково	Ж2
740.	50:27:0020544:101	Земли сельскохозяйственного назначения	Для ведения садоводства	д. Федюково	Ж2
741.	50:27:0020544:78	Земли сельскохозяйственного назначения	Для ведения садоводства	д. Федюково	Ж2
742.	50:27:0020544:96	Земли сельскохозяйственного назначения	Для ведения садоводства	д. Федюково	Ж2
743.	50:27:0020544:95	Земли сельскохозяйственного назначения	Для ведения садоводства	д. Федюково	Ж2
744.	50:27:0020544:21	Земли сельскохозяйственного назначения	Для ведения садоводства	д. Федюково	Ж2
745.	50:27:0020544:25	Земли сельскохозяйственного назначения	Для ведения садоводства	д. Федюково	Ж2
746.	50:27:0020544:23	Земли сельскохозяйственного назначения	Для ведения садоводства	д. Федюково	Ж2
747.	50:27:0020544:22	Земли сельскохозяйственного назначения	Для ведения садоводства	д. Федюково	Ж2
748.	50:27:0020544:28	Земли сельскохозяйственного назначения	Для ведения садоводства	д. Федюково	Ж2
749.	50:27:0020544:47	Земли сельскохозяйственного назначения	Для ведения садоводства	д. Федюково	Ж2
750.	50:27:0020544:46	Земли сельскохозяйственного назначения	Для ведения садоводства	д. Федюково	Ж2
751.	50:27:0020544:48	Земли сельскохозяйственного назначения	Для ведения садоводства	д. Федюково	Ж2
752.	50:27:0020544:49	Земли сельскохозяйственного назначения	Для ведения садоводства	д. Федюково	Ж2
753.	50:27:0020544:50	Земли сельскохозяйственного назначения	Для ведения садоводства	д. Федюково	Ж2
754.	50:27:0020544:52	Земли сельскохозяйственного назначения	Для ведения садоводства	д. Федюково	Ж2
755.	50:27:0020544:271	Земли сельскохозяйственного назначения	Для ведения садоводства	д. Федюково	Ж2
756.	50:27:0020544:236	Земли сельскохозяйственного назначения	Для ведения садоводства	д. Федюково	Ж2
757.	50:27:0020544:270	Земли сельскохозяйственного назначения	Для ведения садоводства	д. Федюково	Ж2
758.	50:27:0020544:255	Земли сельскохозяйственного назначения	Для ведения садоводства	д. Федюково	Ж2
759.	50:27:0020544:251	Земли сельскохозяйственного назначения	Для ведения садоводства	д. Федюково	Ж2
760.	50:27:0020505:22	Земли сельскохозяйственного назначения	Для ведения личного подсобного хозяйства	д. Яковлево	Ж2
761.	50:27:0020505:1120	Земли сельскохозяйственного назначения	Для ведения садоводства	д. Яковлево	Ж2
762.	50:27:0020526:210	Земли сельскохозяйственного назначения	Ведение садоводства	д. Боборыкино	СХ2
763.	50:27:0020526:442	Земли сельскохозяйственного назначения	для дачного строительства	д. Боборыкино	СХ2
764.	50:27:0020544:209	Земли сельскохозяйственного назначения	Для ведения садоводства	д. Федюково	Ж2

№ п/п	Кадастровый номер земельного участка	Категория земель	Вид разрешенного использования	Населенный пункт	Функц. зона
765.	50:27:0020544:222	Земли сельскохозяйственного назначения	Для ведения садоводства (земли общего пользования)	д. Федюково	Ж2
766.	50:27:0020544:213	Земли сельскохозяйственного назначения	Для ведения садоводства	д. Федюково	Ж2
767.	50:27:0020544:264	Земли сельскохозяйственного назначения	Для ведения садоводства	д. Федюково	Ж2
768.	50:27:0020544:245	Земли сельскохозяйственного назначения	Для ведения садоводства	д. Федюково	Ж2
769.	50:27:0020544:149	Земли сельскохозяйственного назначения	Для ведения садоводства	д. Федюково	Ж2
770.	50:27:0020544:147	Земли сельскохозяйственного назначения	Для ведения садоводства	д. Федюково	Ж2
771.	50:27:0020544:146	Земли сельскохозяйственного назначения	Для ведения садоводства	д. Федюково	Ж2
772.	50:27:0020544:86	Земли сельскохозяйственного назначения	Для ведения садоводства	д. Федюково	Ж2
773.	50:27:0020544:88	Земли сельскохозяйственного назначения	Для ведения садоводства	д. Федюково	Ж2
774.	50:27:0020544:89	Земли сельскохозяйственного назначения	Для ведения садоводства	д. Федюково	Ж2
775.	50:27:0020544:85	Земли сельскохозяйственного назначения	Для ведения садоводства	д. Федюково	Ж2
776.	50:27:0020544:93	Земли сельскохозяйственного назначения	Для ведения садоводства	д. Федюково	Ж2
777.	50:27:0020544:94	Земли сельскохозяйственного назначения	Для ведения садоводства	д. Федюково	Ж2
778.	50:27:0020544:142	Земли сельскохозяйственного назначения	Для ведения садоводства	д. Федюково	Ж2
779.	50:27:0020544:138	Земли сельскохозяйственного назначения	Для ведения садоводства	д. Федюково	Ж2
780.	50:27:0020544:137	Земли сельскохозяйственного назначения	Для ведения садоводства	д. Федюково	Ж2
781.	50:27:0020544:176	Земли сельскохозяйственного назначения	Для ведения садоводства	д. Федюково	Ж2
782.	50:27:0020544:175	Земли сельскохозяйственного назначения	Для ведения садоводства	д. Федюково	Ж2
783.	50:27:0020544:167	Земли сельскохозяйственного назначения	Для ведения садоводства	д. Федюково	Ж2
784.	50:27:0020544:166	Земли сельскохозяйственного назначения	Для ведения садоводства	д. Федюково	Ж2
785.	50:27:0020544:165	Земли сельскохозяйственного назначения	Для ведения садоводства	д. Федюково	Ж2
786.	50:27:0020544:163	Земли сельскохозяйственного назначения	Для ведения садоводства	д. Федюково	Ж2
787.	50:27:0020544:160	Земли сельскохозяйственного назначения	Для ведения садоводства	д. Федюково	Ж2
788.	50:27:0020544:153	Земли сельскохозяйственного назначения	Для ведения садоводства	д. Федюково	Ж2
789.	50:27:0020544:152	Земли сельскохозяйственного назначения	Для ведения садоводства	д. Федюково	Ж2
790.	50:27:0020544:223	Земли сельскохозяйственного назначения	Для ведения садоводства (земли общего пользования)	д. Федюково	Ж2
791.	50:27:0020544:204	Земли сельскохозяйственного назначения	Для ведения садоводства	д. Федюково	Ж2
792.	50:27:0020544:156	Земли сельскохозяйственного назначения	Для ведения садоводства	д. Федюково	Ж2
793.	50:27:0020544:155	Земли сельскохозяйственного назначения	Для ведения садоводства	д. Федюково	Ж2
794.	50:27:0020544:219	Земли сельскохозяйственного назначения	Для ведения садоводства	д. Федюково	Ж2
795.	50:27:0020544:195	Земли сельскохозяйственного назначения	Для ведения садоводства	д. Федюково	Ж2
796.	50:27:0020544:194	Земли сельскохозяйственного назначения	Для ведения садоводства	д. Федюково	Ж2

№ п/п	Кадастровый номер земельного участка	Категория земель	Вид разрешенного использования	Населенный пункт	Функц. зона
797.	50:27:0020544:189	Земли сельскохозяйственного назначения	Для ведения садоводства	д. Федюково	Ж2
798.	50:27:0020544:178	Земли сельскохозяйственного назначения	Для ведения садоводства	д. Федюково	Ж2
799.	50:27:0020544:182	Земли сельскохозяйственного назначения	Для ведения садоводства	д. Федюково	Ж2
800.	50:27:0020544:185	Земли сельскохозяйственного назначения	Для ведения садоводства	д. Федюково	Ж2
801.	50:27:0020544:234	Земли сельскохозяйственного назначения	Для ведения садоводства	д. Федюково	Ж2
802.	50:27:0020544:186	Земли сельскохозяйственного назначения	Для ведения садоводства	д. Федюково	Ж2
803.	50:27:0020544:187	Земли сельскохозяйственного назначения	Для ведения садоводства	д. Федюково	Ж2
804.	50:27:0020544:130	Земли сельскохозяйственного назначения	Для ведения садоводства	д. Федюково	Ж2
805.	50:27:0020544:127	Земли сельскохозяйственного назначения	Для ведения садоводства	д. Федюково	Ж2
806.	50:27:0020544:126	Земли сельскохозяйственного назначения	Для ведения садоводства	д. Федюково	Ж2
807.	50:27:0020544:111	Земли сельскохозяйственного назначения	Для ведения садоводства	д. Федюково	Ж2
808.	50:27:0020544:123	Земли сельскохозяйственного назначения	Для ведения садоводства	д. Федюково	Ж2
809.	50:27:0020544:122	Земли сельскохозяйственного назначения	Для ведения садоводства	д. Федюково	Ж2
810.	50:27:0020544:283	Земли сельскохозяйственного назначения	Для ведения садоводства	д. Федюково	Ж2
811.	50:27:0020544:188	Земли сельскохозяйственного назначения	Для ведения садоводства	д. Федюково	Ж2
812.	50:27:0020544:118	Земли сельскохозяйственного назначения	Для ведения садоводства	д. Федюково	Ж2
813.	50:27:0020544:121	Земли сельскохозяйственного назначения	Для ведения садоводства	д. Федюково	Ж2
814.	50:27:0020544:298	Земли сельскохозяйственного назначения	Для ведения садоводства	д. Федюково	Ж2
815.	50:27:0020544:1026	Земли сельскохозяйственного назначения	Для ведения садоводства	д. Федюково	Ж2
816.	50:27:0020544:113	Земли сельскохозяйственного назначения	Для ведения садоводства	д. Федюково	Ж2
817.	50:27:0020544:112	Земли сельскохозяйственного назначения	Для ведения садоводства	д. Федюково	Ж2
818.	50:27:0020544:58	Земли сельскохозяйственного назначения	Для ведения садоводства	д. Федюково	Ж2
819.	50:27:0020544:256	Земли сельскохозяйственного назначения	Для ведения садоводства	д. Федюково	Ж2
820.	50:27:0020544:250	Земли сельскохозяйственного назначения	Для ведения садоводства	д. Федюково	Ж2
821.	50:27:0020544:257	Земли сельскохозяйственного назначения	Для ведения садоводства	д. Федюково	Ж2
822.	50:27:0020544:249	Земли сельскохозяйственного назначения	Для ведения садоводства	д. Федюково	Ж2
823.	50:27:0020544:268	Земли сельскохозяйственного назначения	Для ведения садоводства	д. Федюково	Ж2
824.	50:27:0020544:241	Земли сельскохозяйственного назначения	Для ведения садоводства	д. Федюково	Ж2
825.	50:27:0020544:267	Земли сельскохозяйственного назначения	Для ведения садоводства	д. Федюково	Ж2
826.	50:27:0020544:259	Земли сельскохозяйственного назначения	Для ведения садоводства	д. Федюково	Ж2
827.	50:27:0020558:980	Земли сельскохозяйственного назначения	Ведение садоводства	г. Подольск	Р7
828.	50:27:0000000:135474	Земли сельскохозяйственного назначения	Для сельскохозяйственного производства	п. Быково	Р1

№ п/п	Кадастровый номер земельного участка	Категория земель	Вид разрешенного использования	Населенный пункт	Функц. зона
829.	50:27:0020820:80	Земли сельскохозяйственного назначения	Для садоводства	д. Пузиково	СХ2
830.	50:27:0020820:48	Земли сельскохозяйственного назначения	Для ведения садоводства	д. Пузиково	СХ2
831.	50:27:0020820:694	Земли сельскохозяйственного назначения	для ведения садоводства	д. Пузиково	СХ2
832.	50:27:0020820:695	Земли сельскохозяйственного назначения	для ведения садоводства	д. Пузиково	СХ2
833.	50:27:0020820:149	Земли сельскохозяйственного назначения	Для ведения садоводства	д. Пузиково	СХ2
834.	50:27:0020820:26	Земли сельскохозяйственного назначения	Для ведения садоводства	д. Пузиково	СХ2
835.	50:27:0030715:285	Земли сельскохозяйственного назначения	Садоводство	п. Радиоцентра «Романцево»	Ж1
836.	50:27:0020544:207	Земли сельскохозяйственного назначения	Для ведения садоводства	д. Федюково	Ж2
837.	50:27:0020331:2922	Земли сельскохозяйственного назначения	Земельные участки общего назначения 13.0	д. Булатово	СХ2
838.	50:27:0020331:2920	Земли сельскохозяйственного назначения	Земельные участки общего назначения 13.0	д. Булатово	СХ2
839.	50:27:0020301:255	Земли сельскохозяйственного назначения	Для индивидуального жилищного строительства	д. Лемешово	Ж2
840.	50:27:0010302:580	Земли сельскохозяйственного назначения	для ведения огородничества	г. Подольск	СП4
841.	50:27:0020544:80	Земли сельскохозяйственного назначения	Для ведения садоводства	д. Федюково	Ж2
842.	50:27:0020544:26	Земли сельскохозяйственного назначения	Для ведения садоводства	д. Федюково	Ж2
843.	50:27:0030644:1237	Земли сельскохозяйственного назначения	Для ведения садоводства	п. Молодёжный	СХ2
844.	50:55:0010246:92	Земли сельскохозяйственного назначения	для садоводства	г. Подольск	СХ2
845.	50:55:0010211:301	Земли сельскохозяйственного назначения	Для садоводства	г. Подольск	СХ2, Т
846.	50:27:0020550:3424	Земли сельскохозяйственного назначения	Земли сельскохозяйственного назначения	п. Быково	Р1, Т
847.	50:27:0020618:799	Земли сельскохозяйственного назначения	Ведение садоводства	д. Сертякино	СХ2
848.	50:27:0030703:1815	Земли сельскохозяйственного назначения	ведение садоводства		О1
849.	50:27:0020611:1467	Земли сельскохозяйственного назначения	Улично-дорожная сеть	д. Дмитрово	Р1
850.	50:27:0020820:159	Земли сельскохозяйственного назначения	Для ведения садоводства	д. Пузиково	СХ2
851.	50:27:0030710:1299	Земли сельскохозяйственного назначения	ведение садоводства	д.Матвеевское	СХ2
852.	50:27:0020618:825	Земли сельскохозяйственного назначения	Ведение садоводства	д. Сертякино	СХ2
853.	50:27:0020618:824	Земли сельскохозяйственного назначения	Ведение садоводства	д. Сертякино	СХ2
854.	50:27:0030710:1434	Земли сельскохозяйственного назначения	Для сельскохозяйственного производства	д. Валищево	Ж2, СП1, СП4
855.	50:27:0030710:1432	Земли сельскохозяйственного назначения	Для сельскохозяйственного производства	д. Валищево	СП1, СП4
856.	50:56:0030327:560	Земли сельскохозяйственного назначения	для садоводства	г. Подольск	СХ2
857.	50:56:0030327:567	Земли сельскохозяйственного назначения	для садоводства	г. Подольск	СХ2
858.	50:56:0030501:727	Земли сельскохозяйственного назначения	для садоводства	г. Подольск	СХ2
859.	50:56:0030501:726	Земли сельскохозяйственного назначения	для садоводства	г. Подольск	СХ2

№ п/п	Кадастровый номер земельного участка	Категория земель	Вид разрешенного использования	Населенный пункт	Функц. зона
860.	50:56:0030503:1314	Земли сельскохозяйственного назначения	для садоводства	г. Подольск	Р1, СХ2
861.	50:56:0030218:247	Земли сельскохозяйственного назначения	для садоводства	г. Подольск	СХ2
862.	50:56:0030218:241	Земли сельскохозяйственного назначения	для садоводства	г. Подольск	СХ2
863.	50:56:0030325:181	Земли сельскохозяйственного назначения	для садоводства	г. Подольск	СХ2
864.	50:56:0030327:552	Земли сельскохозяйственного назначения	для садоводства	г. Подольск	СХ2
865.	50:56:0030327:554	Земли сельскохозяйственного назначения	для садоводства	г. Подольск	СХ2
866.	50:56:0030327:561	Земли сельскохозяйственного назначения	для садоводства	г. Подольск	СХ2
867.	50:56:0030327:556	Земли сельскохозяйственного назначения	для садоводства	г. Подольск	СХ2
868.	50:56:0030327:549	Земли сельскохозяйственного назначения	для садоводства	г. Подольск	СХ2
869.	50:56:0030327:555	Земли сельскохозяйственного назначения	для садоводства	г. Подольск	СХ2
870.	50:56:0030203:403	Земли сельскохозяйственного назначения	для садоводства	г. Подольск	СХ2
871.	50:56:0030203:400	Земли сельскохозяйственного назначения	для садоводства	г. Подольск	СХ2
872.	50:56:0030218:235	Земли сельскохозяйственного назначения	для садоводства	г. Подольск	СХ2
873.	50:27:0000000:135475	Земли сельскохозяйственного назначения	Земли сельскохозяйственного назначения	п. Быково	Р1
874.	50:27:0020456:103	Земли сельскохозяйственного назначения	Под гараж	п. Дубровицы	О4
875.	50:55:0000000:67424	Земли сельскохозяйственного назначения	Для ведения садоводства	г. Подольск	СХ2
876.	50:27:0020545:119	Земли сельскохозяйственного назначения	Для дачного строительства	д. Боборыкино	СХ2
877.	50:27:0020545:184	Земли сельскохозяйственного назначения	для дачного строительства	д. Боборыкино	СХ2
878.	50:27:0020545:183	Земли сельскохозяйственного назначения	для дачного строительства	д. Боборыкино	СХ2
879.	50:27:0020545:249	Земли сельскохозяйственного назначения	Для дачного строительства	д. Боборыкино	СХ2
880.	50:27:0020544:143	Земли сельскохозяйственного назначения	Для ведения садоводства	д. Федюково	Ж2
881.	50:27:0020820:98	Земли сельскохозяйственного назначения	Для садоводства	д. Пузиково	СХ2
882.	50:27:0020820:58	Земли сельскохозяйственного назначения	Для садоводства	д. Пузиково	СХ2
883.	50:27:0030715:309	Земли сельскохозяйственного назначения	Садоводство	п. Радиоцентра «Романцево»	Ж1
884.	50:27:0020820:71	Земли сельскохозяйственного назначения	Для садоводства	д. Пузиково	СХ2
885.	50:27:0020820:73	Земли сельскохозяйственного назначения	Для садоводства	д. Пузиково	СХ2
886.	50:27:0020820:151	Земли сельскохозяйственного назначения	Для садоводства	д. Пузиково	СХ2
887.	50:27:0020820:146	Земли сельскохозяйственного назначения	Для ведения садоводства	д. Пузиково	СХ2
888.	50:27:0020820:139	Земли сельскохозяйственного назначения	Для садоводства	д. Пузиково	СХ2
889.	50:27:0020820:140	Земли сельскохозяйственного назначения	Для садоводства	д. Пузиково	СХ2
890.	50:27:0020820:136	Земли сельскохозяйственного назначения	Для садоводства	д. Пузиково	СХ2
891.	50:27:0020820:93	Земли сельскохозяйственного назначения	Для садоводства	д. Пузиково	СХ2

№ п/п	Кадастровый номер земельного участка	Категория земель	Вид разрешенного использования	Населенный пункт	Функц. зона
892.	50:27:0020820:84	Земли сельскохозяйственного назначения	Для садоводства	д. Пузиково	СХ2
893.	50:27:0020820:102	Земли сельскохозяйственного назначения	Для садоводства	д. Пузиково	СХ2
894.	50:27:0020820:99	Земли сельскохозяйственного назначения	Для садоводства	д. Пузиково	СХ2
895.	50:27:0020544:581	Земли сельскохозяйственного назначения	для ведения садоводства	д. Федюково	Ж2
896.	50:27:0020544:177	Земли сельскохозяйственного назначения	Для ведения садоводства	д. Федюково	Ж2
897.	50:27:0020806:126	Земли сельскохозяйственного назначения	Для дачного строительства	д. Новогородово	Ж2
898.	50:56:0030503:1310	Земли сельскохозяйственного назначения	для садоводства	г. Подольск	СХ2
899.	50:27:0020331:3876	Земли сельскохозяйственного назначения	Земельные участки общего назначения	д. Булатово	СХ2
900.	50:27:0020331:2921	Земли сельскохозяйственного назначения	Земельные участки общего назначения 13.0	д. Булатово	СХ2
901.	50:56:0030215:155	Земли сельскохозяйственного назначения	для садоводства	г. Подольск	СХ2
902.	50:56:0030218:239	Земли сельскохозяйственного назначения	для садоводства	г. Подольск	СХ2
903.	50:56:0030218:243	Земли сельскохозяйственного назначения	для садоводства	г. Подольск	СХ2
904.	50:56:0030218:236	Земли сельскохозяйственного назначения	для садоводства	г. Подольск	СХ2
905.	50:27:0020618:839	Земли сельскохозяйственного назначения	ведение садоводства	д. Сертякино	СХ2
906.	50:27:0020618:834	Земли сельскохозяйственного назначения	ведение садоводства	д. Сертякино	СХ2
907.	50:27:0020618:835	Земли сельскохозяйственного назначения	ведение садоводства	д. Сертякино	СХ2
908.	50:27:0020618:838	Земли сельскохозяйственного назначения	ведение садоводства	д. Сертякино	СХ2
909.	50:27:0020618:833	Земли сельскохозяйственного назначения	ведение садоводства	д. Сертякино	СХ2
910.	50:27:0020618:832	Земли сельскохозяйственного назначения	ведение садоводства	д. Сертякино	СХ2
911.	50:27:0020618:837	Земли сельскохозяйственного назначения	ведение садоводства	д. Сертякино	СХ2
912.	50:27:0020618:836	Земли сельскохозяйственного назначения	ведение садоводства	д. Сертякино	СХ2
913.	50:27:0020331:2526	Земли сельскохозяйственного назначения	Для сельскохозяйственного производства; объекты торговли (торговые центры, торгово-развлекательные центры (комплексы), рынки, магазины	д. Лемешово	О1
914.	50:27:0020618:842	Земли сельскохозяйственного назначения	ведение садоводства	д. Сертякино	СХ2
915.	50:27:0020618:854	Земли сельскохозяйственного назначения	ведение садоводства	д. Сертякино	СХ2
916.	50:27:0020618:844	Земли сельскохозяйственного назначения	ведение садоводства	д. Сертякино	СХ2
917.	50:27:0020618:845	Земли сельскохозяйственного назначения	ведение садоводства	д. Сертякино	СХ2
918.	50:27:0020618:847	Земли сельскохозяйственного назначения	ведение садоводства	д. Сертякино	СХ2
919.	50:27:0020618:843	Земли сельскохозяйственного назначения	ведение садоводства	д. Сертякино	СХ2
920.	50:27:0020618:840	Земли сельскохозяйственного назначения	ведение садоводства	д. Сертякино	СХ2
921.	50:27:0020618:850	Земли сельскохозяйственного назначения	ведение садоводства	д. Сертякино	СХ2

№ п/п	Кадастровый номер земельного участка	Категория земель	Вид разрешенного использования	Населенный пункт	Функц. зона
922.	50:27:0020618:841	Земли сельскохозяйственного назначения	ведение садоводства	д. Сертякино	СХ2
923.	50:27:0020618:856	Земли сельскохозяйственного назначения	ведение садоводства	д. Сертякино	СХ2
924.	50:27:0020618:857	Земли сельскохозяйственного назначения	ведение садоводства	д. Сертякино	СХ2
925.	50:27:0020618:858	Земли сельскохозяйственного назначения	ведение садоводства	д. Сертякино	СХ2
926.	50:27:0020618:859	Земли сельскохозяйственного назначения	ведение садоводства	д. Сертякино	СХ2
927.	50:27:0020618:860	Земли сельскохозяйственного назначения	ведение садоводства	д. Сертякино	СХ2
928.	50:27:0020618:855	Земли сельскохозяйственного назначения	ведение садоводства	д. Сертякино	СХ2
929.	50:27:0020618:853	Земли сельскохозяйственного назначения	ведение садоводства	д. Сертякино	СХ2
930.	50:27:0020618:849	Земли сельскохозяйственного назначения	ведение садоводства	д. Сертякино	СХ2
931.	50:27:0020618:848	Земли сельскохозяйственного назначения	ведение садоводства	д. Сертякино	СХ2
932.	50:27:0020618:851	Земли сельскохозяйственного назначения	ведение садоводства	д. Сертякино	СХ2
933.	50:27:0020618:852	Земли сельскохозяйственного назначения	ведение садоводства	д. Сертякино	СХ2
934.	50:27:0020618:846	Земли сельскохозяйственного назначения	ведение садоводства	д. Сертякино	СХ2
935.	50:27:0020806:121	Земли сельскохозяйственного назначения	Ведение садоводства	д. Пузиково	СХ2
936.	50:56:0010207:257	Земли сельскохозяйственного назначения	для садоводства	г. Подольск	СХ2
937.	50:55:0030930:455	Категория не установлена	не установлен	г. Подольск	Ж2
938.	50:27:0020508:1216	Категория не установлена	для индивидуального жилищного строительства	с. Покров	Ж2
939.	50:27:0020525:420	Категория не установлена	Для ведения личного подсобного хозяйства	д. Быковка	Ж2
940.	50:27:0020520:1665	Категория не установлена	Для ведения личного подсобного хозяйства	д. Федюково	Ж2
941.	50:27:0020720:442	Категория не установлена		д. Мотовилово	Ж2
942.	50:27:0020702:1666	Категория не установлена	для индивидуального жилищного строительства	п. Сельхозтехника	Ж2
943.	50:27:0020706:1838	Категория не установлена	Вид разрешенного использования не установлен	д. Коледино	Ж2
944.	50:55:0010103:20	Категория не установлена	для садоводства	г. Подольск	СХ2
945.	50:27:0020706:1302	Категория не установлена	Земельные участки	д. Бережки	Ж2
946.	50:27:0020705:368	Категория не установлена	Земельные участки	д. Бережки	Ж2
947.	50:27:0020531:434	Категория не установлена	Для ведения личного подсобного хозяйства	д. Спирово	Ж2
948.	50:27:0020520:1651	Категория не установлена	для ведения личного подсобного хозяйства	д. Федюково	Ж2
949.	50:55:0020310:129	Категория не установлена		г. Подольск	Ж2
950.	50:55:0010134:393	Категория не установлена	Для обслуживания индивидуального жилого дома	г. Подольск	Ж2
951.	50:27:0020617:136	Категория не установлена	-	п. Сертякино	Ж2
952.	50:27:0000000:134838	Категория не установлена	-	п. Поливаново	Ж2
953.	50:27:0030720:324	Категория не установлена	для индивидуального жилищного строительства	д.Матвеевское	Ж2
954.	50:27:0020505:1132	Категория не установлена	Для ведения личного подсобного хозяйства	д. Яковлево	Ж2
955.	50:27:0030717:8	Категория не установлена	-	д. Романцево	Ж2
956.	50:27:0000000:130325	Категория не установлена	для ведения личного подсобного хозяйства	д. Федюково	Ж2
957.	50:27:0030701:413	Категория не установлена	-	д. Романцево	Ж2
958.	50:55:0031007:338	Категория не установлена	-	г. Подольск	Ж2
959.	50:55:0030931:386	Категория не установлена	-	г. Подольск	Ж2

№ п/п	Кадастровый номер земельного участка	Категория земель	Вид разрешенного использования	Населенный пункт	Функц. зона
960.	50:55:0031004:364	Категория не установлена	не определен	г. Подольск	Ж2
961.	50:27:0000000:135470	Категория не установлена	-	п. Дубровицы	О4
962.	50:55:0010265:755	Категория не установлена	не установлен	г. Подольск	СХ2
963.	50:27:0000000:135657	Категория не установлена	Для индивидуального жилищного строительства	д. Жарково	Ж2
964.	50:56:0010304:395	Категория не установлена	-	г. Подольск	Ж2
965.	50:56:0000000:9057	Категория не установлена	-	г. Подольск	Ж2
966.	50:56:0030203:831	Категория не установлена	-	г. Подольск	СХ2
967.	50:27:0000000:135138	Категория не установлена	-	г. Подольск	Ж2
968.	50:27:0020544:609	Категория не установлена	Для ведения личного подсобного хозяйства	д. Федюково	Ж2
969.	50:55:0000000:84111	Категория не установлена	не установлен	г. Подольск	Ж2
970.	50:56:0030305:373	Категория не установлена	Домовладение (1/3 доли)	г. Подольск	Ж2
971.	50:27:0020612:475	Категория не установлена	Для индивидуального жилищного строительства	п. Леспроект	Ж2

Таблица 5.2 Перечень земельных участков, исключаемых из границ населённых пунктов.

Поз.	Кад номер	ВРИ по документу	планируемая категория	ФЗ зона
1.	50:27:0020823:318	12.0 Земельные участки (территории) общего пользования	Земли промышленности, энергетики, транспорта, связи, радиовещания, телевидения, информатики, земли для обеспечения космической деятельности, земли обороны, безопасности и земли иного специального назначения	Т
2.	50:27:0020823:317	12.0 Земельные участки (территории) общего пользования		Т
3.	50:27:0020823:319	12.0 Земельные участки (территории) общего пользования		Т
4.	50:27:0030703:1803	улично-дорожная сеть		Т
5.	50:27:0030703:1164	12.0 Земельные участки (территории) общего пользования		Т
6.	50:27:0030703:1176	12.0 Земельные участки (территории) общего пользования		Т
7.	50:27:0030708:42	Для размещения стоянки большегрузного автотранспорта, объекктов автообслуживания и АЗС		Т
8.	50:55:0020252:85	обеспечение научной деятельности		П
9.	50:55:0020127:17	Для промышленных и научных целей		П
10.	50:55:0020127:79	обеспечение научной деятельности		П
11.	50:27:0030703:688	земельные участки (территории) общего пользования		К

6. ХАРАКТЕРИСТИКИ ЗОН С ОСОБЫМИ УСЛОВИЯМИ ИСПОЛЬЗОВАНИЯ ТЕРРИТОРИЙ В СЛУЧАЕ, ЕСЛИ УСТАНОВЛЕНИЕ ТАКИХ ЗОН ТРЕБУЕТСЯ В СВЯЗИ С РАЗМЕЩЕНИЕМ ПЛАНИРУЕМЫХ ОБЪЕКТОВ

На территории городского округа в связи с планируемым размещением объектов различного значения, оказывающих влияние на окружающую среду и нормируемые объекты, требуется установление следующих зон с особыми условиями использования территорий:

Санитарно-защитных зон предприятий, сооружений и иных объектов.

В соответствии с постановлением Главного государственного санитарного врача РФ от 25.09.2007 № 74 «О введении в действие новой редакции санитарно-эпидемиологических правил и нормативов СанПиН 2.2.1/2.1.1.1200-03 «Санитарно-защитные зоны и санитарная классификация предприятий, сооружений и иных объектов» ориентировочные (нормативные) санитарно-защитные зоны составляют:

- от сооружений для механической и биологической очистки с механической и (или) термической обработкой осадка в закрытых помещениях с расчетной производительностью очистных сооружений до 5 тысяч куб. м/сутки, очистных сооружений поверхностного стока открытого типа, снеготаялок и снегосплавных пунктов – 100 м;
- от насосных станций и аварийно-регулирующих резервуаров, локальных очистных сооружений производительностью более 50 тысяч куб. м/сутки – 30 м; более 0,2 тысяч куб. м/сутки до 50,0 тысяч куб. м/сутки – 20 м; до 0,2 тысяч куб. м/сутки – 15 м.
- от очистных сооружений поверхностного стока закрытого типа – 50 м;

Санитарных разрывов:

- от открытых автостоянок и паркингов – 10-50 м;
- от наземных гаражей-стоянок, паркингов закрытого типа – на основании результатов расчетов рассеивания загрязнений в атмосферном воздухе и уровней физического воздействия;
- от улиц и автомобильных дорог местного значения, а также вдоль стандартных маршрутов полета в зоне взлета и посадки воздушных судов – на основании расчетов рассеивания загрязнения атмосферного воздуха и физических факторов (шума, вибрации, электромагнитных полей и др.) с последующим проведением натурных исследований и измерений.

Порядок установления, изменения и прекращения существования санитарно-защитных зон, а также особые условия использования земельных участков, расположенных в границах санитарно-защитных зон устанавливаются Правилами установления санитарно-защитных зон и использования земельных участков, расположенных в границах санитарно-защитных зон, утвержденными постановлением Правительства Российской Федерации от 03.03.2018 № 222.

Охранных зон объектов электросетевого хозяйства:

- от трансформаторных подстанций 10/0,4 кВ – 10 м от всех сторон ограждения подстанции по периметру

Зон санитарной охраны источников водоснабжения и водопроводов питьевого назначения (в соответствии с постановлением Главного государственного санитарного врача РФ от 14.03.2002 № 10 «О введении в действие Санитарных правил и норм «Зоны санитарной охраны источников водоснабжения и водопроводов питьевого назначения. СанПиН 2.1.4.1110-02» (с изм. От 25.09.2014):

от водозаборных узлов с сооружениями водоподготовки – организация зон санитарной охраны (ЗСО) водозаборных сооружений в составе 3-х поясов согласно гидрогеологическим расчётам. Граница первого пояса ЗСО устанавливается на расстоянии не

менее 30 м от водозабора – при использовании защищенных подземных вод и на расстоянии не менее 50 м – при использовании недостаточно защищенных подземных вод. Граница первого пояса ЗСО должна совпадать с границей участка водозабора.

Информация по зонам с особыми условиями использования территории приводится в материалах Генерального плана в справочных целях и не является утверждаемой.

Порядок установления, изменения, прекращения существования зон с особыми условиями использования территорий регламентируется Земельным кодексом Российской Федерации (статья 106).

Зоны с особыми условиями использования территорий, в том числе возникающие в силу закона, ограничения использования земельных участков в таких зонах считаются установленными, измененными со дня внесения сведений о зоне с особыми условиями использования территории, соответствующих изменений в сведения о такой зоне в Единый государственный реестр недвижимости. Зоны с особыми условиями использования территорий считаются прекратившими существование, а ограничения использования земельных участков в таких зонах недействующими со дня исключения сведений о зоне с особыми условиями использования территории из Единого государственного реестра недвижимости, если иное не предусмотрено настоящей статьей, федеральным законом.

ПРИЛОЖЕНИЯ

Приложение 1. **Технико-экономические показатели. Анализ существующего положения*.**

Население	Единицы измерения	Существующее положение	Норматив	Требуется	Дефицит/ профицит
Население					
Численность постоянного населения на 01.01.2025	тыс. чел.	351,75	–	–	–
Численность сезонного населения	тыс. чел.	н/д	–	–	–
ТРУДОВЫЕ РЕСУРСЫ И РАБОЧИЕ МЕСТА					
Численность трудовых ресурсов на 01.01.2025	тыс. чел.	233,72	–	–	–
Численность занятых в экономике	тыс. чел.	63,5	–	–	–
Количество рабочих мест, всего	тыс. чел.	168,00	50%	175,88	-7,88
Количество рабочих мест, доля от общей численности населения	%	47,8	–	–	–
Количество рабочих мест по видам экономической деятельности					
сельское, лесное хозяйство, охота, рыболовство и рыбоводство	тыс. чел.	1,0	–	–	–
добыча полезных ископаемых	тыс. чел.		–	–	–
обрабатывающее производства	тыс. чел.	29,3	–	–	–
обеспечение электрической энергией, газом и паром; кондиционирование воздуха	тыс. чел.	4,8	–	–	–
водоснабжение; водоотведение, организация сбора и утилизации отходов, деятельность по ликвидации загрязнений	тыс. чел.	2,0	–	–	–
строительство	тыс. чел.	11,8	–	–	–

Население	Единицы измерения	Существующее положение	Норматив	Требуется	Дефицит/ профицит
торговля оптовая и розничная торговля; ремонт автотранспортных средств и мотоциклов	тыс. чел.	39,3	–	–	–
транспортировка и хранение	тыс. чел.	19,6	–	–	–
деятельность гостиниц и предприятий общественного питания	тыс. чел.	3,2	–	–	–
деятельность в области информации и связи	тыс. чел.	8,1	–	–	–
деятельность финансовая и страховая	тыс. чел.	2,2	–	–	–
деятельность по операциям с недвижимым имуществом	тыс. чел.	5,2	–	–	–
деятельность профессиональная, научная и техническая	тыс. чел.	8,7	–	–	–
деятельность административная и сопутствующие дополнительные услуги	тыс. чел.	5,4	–	–	–
государственное управление и обеспечение военной безопасности; социальное обеспечение	тыс. чел.	4,1	–	–	–
образование	тыс. чел.	9,2	–	–	–
деятельность в области здравоохранения и социальных услуг	тыс. чел.	10,0	–	–	–
деятельность в области культуры, спорта, организации досуга и развлечений	тыс. чел.	3,1			
прочие виды экономической деятельности	тыс. чел.	1,0			
Сальдо трудовой миграции	тыс. чел.	18,98	–	–	–
ЖИЛИЩНОЕ СТРОИТЕЛЬСТВО					
Жилищный фонд	тыс. кв. м	10396,9	–	–	–
многоквартирная застройка всего					
площадь	тыс. кв. м	8701,7	–	–	–

Население	Единицы измерения	Существующее положение	Норматив	Требуется	Дефицит/ профицит
проживает	тыс. чел.	320,95	–	–	–
индивидуальная застройка					
площадь	тыс. кв. м	1695,2	–	–	–
проживает	тыс. чел.	30,80	–	–	–
Средняя жилищная обеспеченность населения	кв. м/чел.	29,6	–	–	–
Жилищная обеспеченность населения, проживающего в многоквартирной застройке	кв. м/чел.	27,1	–	–	–
Ветхий и аварийный фонд, в том числе	тыс. кв. м	35,85	–	–	–
ветхий фонд	тыс. кв. м	-	–	–	–
аварийный фонд	тыс. кв. м	35,85	–	–	–
Количество граждан в реестре граждан, чьи денежные средства привлечены для строительства многоквартирных домов и чьи права нарушены	чел.	н/д			
Площадь жилья для обеспечения жильём граждан, учтённых в реестре граждан, чьи денежные средства привлечены для строительства многоквартирных домов и чьи права нарушены	тыс. кв. м	н/д			
Площадь территории для строительства жилья для граждан, учтённых в реестре граждан, чьи денежные средства привлечены для строительства многоквартирных домов и чьи права нарушены	га	н/д			
Число семей, стоящих в очереди на улучшение жилищных условий (очередники)	семья	н/д			

Население	Единицы измерения	Существующее положение	Норматив	Требуется	Дефицит/ профицит
Площадь жилья для обеспечения жильём очередников	тыс. кв. м	н/д			
Площадь территории для строительства жилья для очередников	га	н/д			
Число жителей, нуждающихся в переселении из ветхого и аварийного фонда	тыс. чел.	2,03			
Площадь жилья для обеспечения жильём нуждающихся в переселении из ветхого и аварийного фонда	тыс. кв. м	н/д			
Площадь территории для строительства жилья для нуждающихся в переселении из ветхого и аварийного фонда	га	н/д			
Количество многодетных семей	семья	н/д			
Площадь территории участков, предоставляемых многодетным семьям	га	н/д			
СОЦИАЛЬНОЕ И КУЛЬТУРНО-БЫТОВОЕ ОБСЛУЖИВАНИЕ					
Объекты здравоохранения					
Больничные стационары					
количество	единица	11			
ёмкость	койка	1894	6,0	2111	-217
Площадь участков для строительства больничных стационаров, необходимых для покрытия дефицита	га	–	–	–	–
Амбулаторно-поликлинические учреждения					
количество поликлиник/ФАПов	единица	56	–	–	–
ёмкость поликлиник/ФАПов	пос. в смену	7546	17,75	6244	1302
Площадь участков для строительства поликлиник/ФАПов для покрытия дефицита	га	–	–	–	–

Население	Единицы измерения	Существующее положение	Норматив	Требуется	Дефицит/ профицит
Станции скорой помощи					
количество депо	единица	3			
количество машин	автомобиль	33	0,1	35	-2
Учреждения социального обслуживания					
количество	единица	4 здания (1 учреждение)	1 УКЦСОН на население от 25000 до 75000 человек	7	-3
ёмкость	место	-			
Объекты образования					
Дошкольные образовательные организации					
количество	единица	95	–	–	–
ёмкость	место	15506	65	22864	-7358
фактическая наполняемость	чел.	18407			
Площадь участков для строительства дошкольных образовательных организаций для покрытия дефицита	га	–	–	–	–
Количество очередников (актуальная очередь) в дошкольных образовательных организациях	чел.				
в возрасте 3–7 лет	чел.	-			
Общеобразовательные организации					
количество	единица	65 зданий муниципальных общеобразовательных организаций и 4 здания частных	–	–	–
ёмкость	место	35698	135	47486	-11788
фактическая наполняемость	чел.	49097			
Количество детей, обучающихся во вторую смену	чел.	-			
Площадь участков для строительства общеобразовательных организаций для покрытия дефицита	га	–	–	–	–
Учреждения дополнительного образования					
Детские школы искусств					

Население	Единицы измерения	Существующее положение	Норматив	Требуется	Дефицит/ профицит
количество	единица	20	–	–	–
ёмкость	место	3883	12 % от численности детей в возрасте от 6 лет 6 месяцев до 16 лет	5233	-1350
Детско-юношеские спортивные школы					
количество	единица	7			-
ёмкость	место	5853	20 % от численности детей в возрасте от 6 до 15 лет	7765	-1912
Объекты физической культуры и массового спорта					
Спортивные залы	тыс. кв. м площади пола	11,87	0,106	37,29	-25,42
Спортивные сооружения	тыс. кв. м	188,26	0,9483	333,56	-145,20
Бассейны	кв. м зеркала воды	1249	9,96	3503	-2254
Площадь участков для строительства объектов физической культуры и спорта для покрытия дефицита	га	–	–	–	–
Объекты культуры и искусства					
Культурно-досуговые учреждения	посадочных мест	7007	6-5	1759	5248
Театры	посадочных мест	150	5-4	1407	-1257
Концертные залы	посадочных мест	0	5-4	1407	-1407
Места захоронений					
Кладбища					
количество	единиц	21			
емкость	га	141,44	0,24	84,42	57,02
в том числе резерв	га	-	-	-	-
ПАМЯТНИКИ ИСТОРИИ И КУЛЬТУРЫ					
федерального значения	единиц	9			
регионального значения	единиц	16			
муниципального (местного) значения	единиц	17			
выявленные	единиц	160			
ТРАНСПОРТНАЯ ИНФРАСТРУКТУРА					
Железнодорожный транспорт					

Население	Единицы измерения	Существующее положение	Норматив	Требуется	Дефицит/ профицит
Протяжённость магистральных железнодорожных путей	км	21,5	-	-	-/-
Количество транспортно-пересадочных узлов на основе железнодорожной станции	единиц	-	-	-	-/-
Протяжённость линий высокоскоростной специализированной пассажирской магистрали (ВСМ)	км	-	-	-	-/-
Протяжённость линий рельсового скоростного пассажирского транспорта (ЛРТ)	км	-	-	-	-/-
Водный транспорт					
Количество объектов водного транспорта (грузовые пристани и причалы)	единиц	-	-	-	-/-
Воздушный транспорт					
Количество вертолетных площадок	единиц	3	2 площадки свыше 50 тыс. чел населения	2	-/1
Трубопроводный транспорт					
Протяжённость линий нефтепродуктопроводов	км	18,0	-	-	-/-
Пассажирский транспорт					
Протяжённость линий общественного пассажирского транспорта, в том числе:	км	255,84	-	-	-/-
- автобуса	км	226,24	-	-	-/-
- троллейбуса	км	29,6	-	-	-/-
- трамвая	км	-	-	-	-/-
Плотность сети линий общественного пассажирского транспорта	км/км²	0,75	0,49	0,49	-/0,26
Автомобильные дороги					
Протяжённость автомобильных дорог общего пользования.	км	**297,78**	-	-	-/-
федерального значения	км	90,68	-	-	-/-
регионального значения	км	128,85	-	-	-/-
местного значения	км	78,25	-	-	-/-
частные	км	-	-	-	-/-
Плотность автомобильных дорог общего пользования	км/км²	0,87	0,53	0,53	-/0,34
Улично-дорожная сеть					

Население	Единицы измерения	Существующее положение	Норматив	Требуется	Дефицит/ профицит
Протяженность улично-дорожной сети, в том числе:	км	621,42	-	-	-/-
- федерального значения	км	-	-	-	-/-
- регионального значения	км	59,94	-	-	-/-
- местного значения	км	561,48	-	-	-/-
Протяженность магистральных улиц в том числе:	км	102,19	-	-	-/-
- федерального значения	км	-	-	-	-/-
- регионального значения	км	72,82	-	-	-/-
- местного значения	км	29,37	-	-	-/-
Протяжённость велосипедных дорожек	км	8,15	1 велодорожка на 15 тыс. жителей в жилой зоне, протяженность велодорожек должна быть не менее 500 м	14,5	6,35/-
Транспортные развязки и искусственные сооружения					
Количество транспортных развязок в разных уровнях	единиц	5	-	-	-/-
Количество мостов	единиц	28	-	-	-/-
Количество путепроводов, эстакад, тоннелей	единиц	46	-	-	-/-
Количество пешеходных переходов в разных уровнях	единиц	17	-	-	-/-
Количество пешеходных мостов	единиц	10	-	-	-/-
ИНЖЕНЕРНАЯ ИНФРАСТРУКТУРА					
Водоснабжение, водоотведение, Организация поверхностного стока					
Водопотребление	тыс. куб. м/сутки	н/д			
Протяженность водопроводных сетей	км	н/д			
Износ водопроводных сетей	%	н/д			
Водозаборные узлы					
количество	единица	33			
производительность	тыс. куб. м/сутки	н/д			
Водоотведение, объем стоков	тыс. куб. м/сутки	н/д			

Население	Единицы измерения	Существующее положение	Норматив	Требуется	Дефицит/ профицит
Протяженность канализационных коллекторов	км	н/д			
Износ канализационных сетей	%	н/д			
Канализационные очистные сооружения					
количество	единица	13			
производительность	тыс. куб. м/сутки	н/д			
Протяженность коллекторов дождевой канализации	км	н/д			
Теплоснабжение					
Теплопотребление	Гкал/час	1916,16			
Суммарная установленная тепловая мощность	Гкал/час	196,54			
Резерв тепловой мощности	Гкал/час	83,01			
Протяженность тепловых сетей в двухтрубном исчислении	км	403,06			
Износ тепловых сетей	%	70			
Газоснабжение					
Газопотребление	млн. куб. м/год	562,0			
Протяженность газопроводов магистральных	км	74,61			
Протяженность газопроводов распределительных (высокого и среднего давлений):	км	317,58			
Р ≤ 1,2 МПа	км	30,47			
Р ≤ 0,6 МПа	км	200,51			
Р ≤ 0,3 МПа	км	86,6			
Электроснабжение					
Фактическое электропотребление	млн. кВт*час	1790			
Протяженность линий электропередач					
ЛЭП 35 кВ	км	65,5			
ЛЭП 110 кВ	км	133,5			
ЛЭП 220 кВ	км	104,8			

Население	Единицы измерения	Существующее положение	Норматив	Требуется	Дефицит/ профицит
ЛЭП 500 и 750 кВ	км	5,4			
Суммарная установленная трансформаторная мощность центров питания	МВА	1538,9			
ТВЕРДЫЕ КОММУНАЛЬНЫЕ ОТХОДЫ					
Объем твердых коммунальных отходов	тыс. куб. м/год	615,56			
Наличие полигонов ТКО	единиц	0			
ТЕРРИТОРИЯ					
Площадь территории	га	33912,00			
Площадь земель, поставленных на кадастровый учет	га	24560,02			
Земли сельскохозяйственного назначения	га	7148,2			
мелиорированные	га	641			
особоценные	га	0			
Земли населённых пунктов	га	7629,320			
Земли промышленности, транспорта, связи и т.д.	га	2487,09			
Земли особо охраняемых территорий	га	318,6			
Земли природоохранного, природно-заповедного, оздоровительного, рекреационного и историко-культурного назначения	га	5,03			
Лесной фонд	га	6533,31			
Водный фонд	га	0			
Земли запаса	га	0			
Категория земель не установлена	га	438,47			
Земли, не поставленные на кадастровый учет	га	9351,98			
Застроенные территории	га				
Застроенные территории в пределах населенных пунктов	га				
Территория жилой застройки, в том числе	га				
многоэтажной и среднеэтажной	га				

Население	Единицы измерения	Существующее положение	Норматив	Требуется	Дефицит/ профицит
индивидуальной	га				
Территория садоводческих и дачных некоммерческих объединений граждан	га				
Территория общественно-деловой застройки	га				
Территория производственной и коммунально-складской застройки, инженерной, транспортной инфраструктур	га				
Территории, выделенные под застройку (ВРИ, утв. ППТ, одобренные на ГС МО Концепции)	га				
Планируемая жилая застройка, в том числе:	га				
многоквартирная	га				
индивидуальная	га				
Территория садоводческих и дачных некоммерческих объединений граждан	га				
Территория общественно-деловой застройки	га				
Территория производственной и коммунально-складской застройки, инженерной, транспортной инфраструктур	га	21,4569			

Приложение 2. **Финансово-экономическое обоснование стоимости мероприятий по обеспечению населения объектами социальной инфраструктуры регионального значения.**

Таблица приложения 2.

№ п/п	Виды объектов социальной инфраструктуры, показатель	Нормативный показатель обеспеченности населения объектами социальной инфраструктуры по РНГП	Иной нормативный показатель обеспеченности населения объектами социальной инфраструктуры (реквизиты ведомственного акта указываются в примечании)	Обеспеченность объектами социальной инфраструктуры на **01.01.2025** (показателей)	Численность населения, тыс. чел.			Нормативная потребность обеспеченности населения объектами социальной инфраструктуры с учетом прироста численности населения и миграционных процессов						Всего объектов социальной инфраструктуры, введенных в эксплуатацию за **2024** год на 01.01.2025 количествово объектов/мощность		Дефицит "+"/Профицит "-" объектов социальной инфраструктуры по состоянию на **01.01.2025**		Планируется ввести объектов социальной инфраструктуры (количество/мощность) с **01.01.2025** по 2032 год					Дефицит показателей на **01.01.2032**		Предусмотрено в генеральном плане покрытие дефицита на **01.01.2032**		Потребность в средствах для ликвидации дефицита по состоянию на 01.01.2032 в соответствии с ген. планом (млн. рублей)			Дефицит показателей на **01.01.2045**		Предусмотрено в генеральном плане покрытие дефицита **02.01.2032-01.01.2045**		Потребность в средствах для ликвидации дефицита по состоянию 02.01.2032-01.01.2045 в соответствии с ген. планом (млн. рублей)			Дефицит показателей на конец реализации генерального плана	
					По данным Росстата	прогноз с учетом прироста населения и миграционных процессов (в том числе с учетом утвержденных ПТТ и мероприятий, предусмотренных генеральным планом)		На **01.01.2025**		На **01.01.2032**		На **01.01.2045**						Всего	в том числе:			в рамках ПТТ					Всего по НЦС	в том числе за счет:					Всего по НЦС	в том числе за счет:			
					На **01.01.2025**	На **01.01.2032**	На **01.01.2045**	РНГП	Иной нормативный показатель	РНГП	Иной нормативный показатель	РНГП	Иной нормативный показатель	кол-во объектов	мощность	РНГП	Иной нормативный показатель *		в рамках реализации государственных программам Московской области, федеральных программам, муниципальных программам				РНГП	Иной нормативный показатель *	Объект	Мощность		бюджетных средств	внебюджетных средств	РНГП	Иной нормативный показатель *	Объект	Мощность		бюджетных средств	внебюджетных средств	РНГП	Иной нормативный показатель *
																			Федеральные	Московской области	Муниципальные																		
1.	Объекты здравоохранения																																					
1.1.	Больничные стационары																																					
	количество			12										0										1							2							
	ёмкость, коек	6		2194	351,75	439,05	523,58	2111		2634		3141			0	-84		0	0	0	0	0	440			80	948,41	948,41	0,00	867		1503	17818,23	0,00	17818,23	-636	
	Больничный стационар (реконструкция)																			0																		
	Больничный стационар																							1	80	948,41	948,41	0,00									
	Больничный стационар																														1	903	10705,16	0,00	10705,16		
	Больничный стационар																														1	600	7113,07	0,00	7113,07		
1.2.	Амбулаторно-поликлиническая сеть																																					
	количество			56										0										13							4							
	ёмкость, пос. в смену	17,75		7546	351,75	439,05	523,58	6244		7793		9294			0	-7546		1084	0	0	0	1084	664	0		1111	9170,24	3077,32	6092,93	-447		610	2216,22	2216,22	0,00	-1057	
	Амбулаторно-поликлиническое учреждение																					366			1		1257,09	0,00	1257,09								
	Амбулаторно-поликлиническое учреждение																					400			1		1373,86	0,00	1373,86								
	ВОП																					86			1		95,29	0,00	95,29								
	Амбулаторно-поликлиническое учреждение																					61			1		368,53	0,00	368,53								
	Амбулаторно-поликлиническое учреждение																					81			1		489,36	0,00	489,36								
	Амбулаторно-поликлиническое учреждение																					90			1	1	587,13	0,00	587,13								
	Амбулаторно-поликлиническое учреждение																								1	76	459,15	0,00	459,15								
	Амбулаторно-поликлиническое учреждение																								1	205	864,42	0,00	864,42								
	Амбулаторно-поликлиническое учреждение																								1	100	604,14	604,14	0,00								
	Амбулаторно-поликлиническое учреждение																								1	99	598,10	0,00	598,10								
	Амбулаторно-поликлиническое учреждение																								1	250	858,67	858,67	0,00								
	Амбулаторно-поликлиническое учреждение																								1	140	748,48	748,48	0,00								
	Амбулаторно-поликлиническое учреждение																								1	240	866,03	866,03	0,00								
	Амбулаторно-поликлиническое учреждение																														1	100	604,14	604,14	0,00		
	ФАП																														1	25	27,70	27,70	0,00		
	ФАП																														1	35	38,78	38,78	0,00		
	Амбулаторно-поликлиническое учреждение																														1	450	1545,60	1545,60	0,00		
1.3.	Станции скорой помощи																																					
	количество			3										0										3							1							
	ёмкость, автомобилей	0,1		33	351,75	439,05	523,58	35		44		52			0	-33		5	0	0	0	5	14	0		0	136,08	0,00	136,08	14		17	407,91	407,91	0,00	-3	
	Станция скорой помощи																					1			1		27,22	0,00	27,22								
	Станция скорой помощи																					2			1		54,43	0,00	54,43								
	Станция скорой помощи																					2			1		54,43	0,00	54,43								
	Станция скорой помощи																														1	17	407,91	407,91	0,00		
2.	Организации социального обслуживания																																					
2.1.	Комплексные центры социального обслуживания населения	1 УКЦСОН на население от 25000 до 75000 человек		4	351,75	439,05	523,58	7		9		10		0	0			0	0	0	0	0	-4		7		264,25	264,25	0,00	0		1		37,75	37,75	0,00		0

* - заполняется в случае наличия иного нормативного показателя нормативной потребности

Приложение 3. **Технико-экономические показатели. Проектные предложения**
(Основные планируемые показатели развития территории)

Поз.	Показатели	Единица измерения	Существующее положение	Первая очередь	Расчётный срок
1. Население					
1.1	Численность постоянного населения	тыс. чел.	351,75	439,05	523,58
1.3	Количество рабочих мест	тыс. мест	167,30	174,20	264,79
2. Жилищный фонд					
2.1.	Жилищный фонд – всего, в том числе:	тыс. кв. м	10396,9	13045,5	15440,2
	- многоквартиная	тыс. кв. м	8701,7	11284,7	13586,2
	- индивидуальный	тыс. кв. м	1695,2	1760,8	1854,0
2.2.	Ветхий/аварийный	тыс. кв. м	35,85	-	-
2.3.	Новая многоквартирная жилая застройка в т.ч.	тыс. кв. м	-	2618,8	4905,5
	по ВРИ	тыс. кв. м	-	-	2286,7
	по ППТ	тыс. кв. м	-	1655,3	1655,3
	концепции	тыс. кв. м	-	963,5	963,5
	иные предложения (администрация, Минимущества МО)	тыс. кв. м	-	-	-
3. Объекты федерального значения					
3.1. Транспортная инфраструктура					
3.1.1.	Протяжённость магистральных железнодорожных путей	км	21,5	21,5	21,5
3.1.2.	Протяжённость линий высокоскоростной специализированной пассажирской магистрали (ВСМ)	км	0	0	24,1
3.1.3.	Протяжённость автомобильных дорог	км	90,68	90,68	90,68
3.1.4.	Количество транспортных развязок в разных уровнях	единиц	5	5	5
3.1.5.	Количество мостов, путепроводов, эстакад, тоннелей	единиц	19	19	19
3.1.6.	Количество пешеходных переходов в разных уровнях	единиц	14	14	14
3.2. Инженерной инфраструктуры					
3.2.1.	Электростанция гидроаккумулирующая (ГАЭС)	единиц	0	0	0
3.2.2.	Электрическая подстанция 750 кВ	единиц	0	0	0
3.2.3.	Электрическая подстанция 500 кВ	единиц	0	0	0
3.2.4.	Электрическая подстанция 220 кВ	единиц	1	1	1
3.2.5.	Тяговая подстанция (железной дороги)	единиц	0	0	0
3.2.6.	Переходный пункт 220 кВ и выше	единиц	0	0	0
3.2.7.	Переключательный пункт 220 кВ и выше	единиц	0	0	0
3.2.8.	Линии электропередачи 750, 500, 220 кВ	км	109,9	109,9	109,9
3.2.9.	Магистральный газопровод	км	74,61	74,61	74,61
3.2.10.	Компрессорная станция (КС), компрессорный цех (КЦ)	единиц	0	0	0
3.2.11.	Газораспределительная станция (ГРС, КРП)	единиц	5	4	4
3.2.12.	Станция подземного хранения газа (СПХГ)	единиц	0	0	0

Поз.	Показатели	Единица измерения	Существующее положение	Первая очередь	Расчётный срок
3.2.13.	Объекты связи	единиц	0	0	0
3.2.14.	Сети связи	км	0	0	0
3.3. Пожарное депо					
3.3.1.	Пожарные депо	единица	0	0	0
3.3.2.	Пожарные депо	автомобиль	0	0	0
3.4. Твёрдые коммунальные отходы					
3.4.1.	Завод по термическому обезвреживанию ТКО	единиц	0	0	0
4. Объекты регионального значения					
4.1. Социально-культурного и коммунально-бытового обслуживания					
4.1.1.	Объекты (здания, комплекс зданий) медицинской помощи (кроме санаторно-курортной), оказываемой в стационарных условиях (больничные стационары)	коек	1894	1974	3477
		единиц	11	12 (+1 реконст.)	14 (+1 реконст.)
4.1.2.	Объекты (здания, комплекс зданий) медицинской помощи, оказываемой в амбулаторных условиях и (или) в условиях дневного стационара (амбулаторно-поликлинические учреждения), объекты (здания, комплекс зданий), на базе которых оказывается первичная медико-санитарная помощь (ФАП / ВОП)	пос./смену	7546	9740	10350
		единиц	56	69	73
4.1.3.	Объекты (здания, комплекс зданий), на базе которых оказывается скорая медицинская помощь (станции скорой помощи)	автомобиль	33	38	55
4.1.4.	Комплексные, полустационарные и нестационарные организации социального обслуживания (УКЦСОН)	единиц	4	11	12
4.2. Транспортная инфраструктура					
4.2.1.	Протяжённость линий рельсового скоростного пассажирского транспорта (ЛРТ)	км	0	0	23,6
4.2.2.	Протяжённость автомобильных дорог	км	128,85	141,85	149,55
4.2.3.	Протяжённость улично-дорожной сети	км	59,94	59,94	76,94
4.2.4.	Количество транспортных развязок в разных уровнях	единиц	1	1	12
4.2.5.	Количество мостов, путепроводов, эстакад, тоннелей	единиц	25	25	37
4.2.6.	Количество пешеходных переходов в разных уровнях	единиц	3	3	7
4.2.7.	Количество транспортно-пересадочных узлов на основе железнодорожной станции, линий ЛРТ, автомобильных дорог	единиц	0	0	6
4.2.8.	Количество вертолетных площадок	единиц	3	3	4

Поз.	Показатели	Единица измерения	Существующее положение	Первая очередь	Расчётный срок
4.3. Инженерной инфраструктуры					
4.3.1.	Электростанция гидравлическая (ГЭС)	единиц	0	0	0
4.3.2.	Тепловая электростанция (ТЭС)	единиц	0	0	0
4.3.3.	Теплоэлектроцентраль (ТЭЦ)	единиц	0	0	0
4.3.4.	Электрическая подстанция 35-110 кВ	единиц	12	12	12
4.3.5.	Переходный пункт 35-110 кВ	единиц	0	0	0
4.3.6.	Переключательный пункт 35-110 кВ	единиц	0	0	0
4.3.7.	Линии электропередачи 35-110 кВ	км	199,07	208,57	208,57
4.3.8.	Газопровод распределительный высокого давления	км	57,72	95,65	120,39
4.3.9.	Газопровод распределительный среднего давления	км	2,84	2,84	2,84
4.3.10.	Артезианская скважина (артезианская скважина Восточной системы водоснабжения (ВСВ))	единиц	0	0	0
4.3.11.	Водовод	км	0	0	0
4.3.12.	Очистные сооружения (КОС)	единиц	0	0	0
4.3.13.	Канализация самотечная	км	0	0	0
4.3.14.	Канализация напорная	км	0	0	0
4.4. Твёрдые коммунальные отходы					
4.4.1.	Объект размещения ТКО	единиц	0	0	0
4.4.2.	Объект обезвреживания ТКО	единиц	0	0	0
4.5. Пожарное депо					
4.5.1.	Пожарные депо	единица	11	12 (+1 реконс.)	19 (+1 реконс.)
4.5.2.	Пожарные депо	автомобиль	н/д	н/д	н/д
5. Потребности в объектах местного значения					
5.1. Социально-культурного и коммунально-бытового обслуживания					
5.1.1.	Здания (комплекс зданий) дошкольной образовательной организации (дошкольные образовательные организации)	мест	22864	28538	34033
5.1.2.	Здания (комплекс зданий) общеобразовательной организации (общеобразовательные организации)	мест	47486	59272	70683
5.1.3.	Спортивные сооружения (плоскостные)	тыс. кв.м	333,56	416,35	496,51
5.1.4.	Объекты спорта, включающие раздельно нормируемые спортивные сооружения (спортивные залы)	тыс. кв.м. площади пола	37,29	46,54	55,50
5.1.5.	Объекты спорта, включающие раздельно нормируемые спортивные сооружения (бассейн)	кв. м зеркала воды	3504	4373	5215
5.1.6.	Здания (комплекс зданий) организации дополнительного образования - детско-юношеские спортивные школы (ДЮСШ)	мест	7765	9692	11558
5.1.7.	Объекты культурно-досугового (клубного) типа	посадочных мест	1759	2195	2618
5.1.8.	Зрелищные организации (театр)	посадочных мест	1407	1756	2094
5.1.9.	Зрелищные организации (концертная организация)	посадочных мест	1407	1756	2094
5.1.10.	Здания (комплекс зданий) организации дополнительного образования - детские школы искусств (ДШИ)	мест	5233	6532	7789
5.1.11.	Кладбища	га	84,42	105,37	125,66

Поз.	Показатели	Единица измерения	Существующее положение	Первая очередь	Расчётный срок
5.2. Транспортная инфраструктура					
5.2.1.	Гаражи (стоянки) для постоянного хранения индивидуального автомобильного транспорта жителей многоквартирной застройки	машино-место	102832	130278	156614
5.2.2.	Объекты технического сервиса автотранспортных средств	пост	350	438	522
5.2.3.	Протяжённость велосипедных дорожек	км	10,5	12,0	14
5.3. Инженерной инфраструктуры					
5.3.1.	Водоснабжение				
	расчётное потребление воды питьевого качества	тыс. куб. м/сут.	н/д	124,3	150,8
5.3.2.	Водоотведение				
	объем водоотведения на очистные сооружения бытовых стоков	тыс. куб. м/сут.	н/д	116,4	156,4
	объем водоотведения на очистные сооружения поверхностного стока	тыс. куб. м/год	-	1479,52	9332,14
5.3.3.	Теплоснабжение				
	Расход тепла, всего	Гкал/час	196,54	472,39	1500,69
5.3.4.	Газоснабжение				
	Потребление газа (прирост)	тыс. куб. м/год	444100	695624,43	1150644,68
5.3.5.	Электроснабжение				
	расчётная нагрузка на шинах 6(10) кВ ЦП	МВт	405,19	491,49	749,19

Примечание:
*Основные планируемые показатели развития территории Городского округа Подольск Московской области являются прогнозными оценками и приводятся в информационно-справочных целях.

Приложение 4. Трансформация земель сельскохозяйственного назначения

Таблица 4.1. Перечень земельных участков с категорией земель земли сельскохозяйственного назначения для перевода в земли населённых пунктов

Поз. №	Кадастровый номер	Разрешённое использование	Планируемая ФЗ	Площадь, га	Населённый пункт
1.	50:27:0010205:11	Для индивидуального жилищного строительства	Ж2	0,0704	г. Подольск
2.	50:27:0020602:494	Для ведения огородничества	Ж2	0,0315	д. Северово
3.	50:27:0020544:131	Для ведения садоводства	Ж2	0,0549	д. Федюково
4.	50:27:0020802:709	Для дачного строительства	Ж2	0,0541	п. Александровка
5.	50:27:0020412:795	для садоводства	Ж2	0,0650	п. Поливаново
6.	50:27:0020331:132	Для дачного строительства	СХ2	0,1146	д. Докукино
7.	50:27:0020331:128	Для дачного строительства	СХ2	0,1224	д. Докукино
8.	50:27:0020331:121	Для дачного строительства	СХ2	0,1173	д. Докукино
9.	50:27:0020331:135	Для дачного строительства	СХ2	0,1146	д. Докукино
10.	50:27:0020331:138	Для дачного строительства	СХ2	0,1146	д. Докукино
11.	50:27:0020331:137	Для дачного строительства	СХ2	0,1179	д. Докукино
12.	50:27:0020331:127	Для дачного строительства	СХ2	0,1225	д. Докукино
13.	50:27:0020331:139	Для дачного строительства	СХ2	0,1147	д. Докукино
14.	50:27:0020331:194	Для дачного строительства	СХ2	0,1278	д. Докукино
15.	50:27:0020331:144	Для дачного строительства	СХ2	0,1146	д. Докукино
16.	50:27:0020331:126	Для дачного строительства	СХ2	0,1176	д. Докукино
17.	50:27:0020331:134	Для дачного строительства	СХ2	0,1146	д. Докукино
18.	50:27:0020301:209	Для ведения личного подсобного хозяйства	Ж2	0,0695	д. Лемешово
19.	50:55:0010326:432	для садоводства	СХ2	0,0251	г. Подольск
20.	50:27:0020301:254	Для ведения садоводства	Ж2	0,0898	д. Лемешово
21.	50:27:0020301:1401	Для ведения личного подсобного хозяйства	Ж2	0,0750	д. Лемешово
22.	50:27:0020544:114	Для ведения садоводства	Ж2	0,0681	д. Федюково
23.	50:27:0020602:493	Для ведения огородничества	Ж2	0,0120	д. Северово
24.	50:27:0020412:213	Для сельскохозяйственного производства	Ж2	0,0106	п. Поливаново
25.	50:27:0020331:124	Для дачного строительства	СХ2	0,1146	д. Докукино
26.	50:27:0020301:1402	Для ведения личного подсобного хозяйства	Ж2	0,0750	д. Лемешово
27.	50:27:0030710:1300	ведение садоводства	СХ2	0,1004	д. Матвеевское
28.	50:27:0030710:1311	ведение садоводства	СХ2	0,1001	д. Матвеевское
29.	50:27:0030710:1292	ведение садоводства	СХ2	0,1004	д. Матвеевское
30.	50:27:0030710:1283	ведение садоводства	СХ2	0,1001	д. Матвеевское
31.	50:27:0030710:1302	ведение садоводства	СХ2	0,1005	д. Матвеевское
32.	50:27:0030710:1321	ведение садоводства	СХ2	0,1001	д. Матвеевское
33.	50:27:0030710:1284	ведение садоводства	СХ2	0,1000	д. Матвеевское
34.	50:27:0030710:1320	ведение садоводства	СХ2	0,0812	д. Матвеевское
35.	50:27:0030710:1293	ведение садоводства	СХ2	0,0999	д. Матвеевское
36.	50:27:0030710:1295	ведение садоводства	СХ2	0,0997	д. Матвеевское
37.	50:27:0030710:151	Для сельскохозяйственного производства	Ж2, Р1, СП4	30,6444	д. Валищево
38.	50:27:0030710:1286	ведение садоводства	СХ2	0,1003	д. Матвеевское
39.	50:27:0030710:1303	ведение садоводства	СХ2	0,1000	д. Матвеевское
40.	50:27:0030710:1294	ведение садоводства	СХ2	0,0995	д. Матвеевское
41.	50:27:0030710:1310	ведение садоводства	СХ2	0,1001	д. Матвеевское
42.	50:27:0030710:1285	ведение садоводства	СХ2	0,1002	д. Матвеевское
43.	50:27:0030710:1313	ведение садоводства	СХ2	0,0998	д. Матвеевское
44.	50:27:0030710:1287	ведение садоводства	СХ2	0,0997	д. Матвеевское
45.	50:55:0020236:334	Для садоводства	СХ2	0,0482	г. Подольск
46.	50:27:0020544:68	Для ведения садоводства	Ж2	0,0561	д. Федюково
47.	50:27:0020544:77	Для ведения садоводства	Ж2	0,0564	д. Федюково
48.	50:27:0020544:655	Для ведения садоводства	Ж2	0,0345	д. Федюково
49.	50:27:0020544:99	Для ведения садоводства	Ж2	0,0602	д. Федюково
50.	50:27:0020544:55	Для ведения садоводства	Ж2	0,0541	д. Федюково
51.	50:27:0020544:87	Для ведения садоводства	Ж2	0,0751	д. Федюково
52.	50:27:0020544:57	Для ведения садоводства	Ж2	0,0822	д. Федюково
53.	50:27:0020544:67	Для ведения садоводства	Ж2	0,0586	д. Федюково
54.	50:27:0020544:656	Для ведения садоводства	Ж2	0,0182	д. Федюково
55.	50:27:0020544:192	Для ведения садоводства	Ж2	0,0603	д. Федюково

Поз. №	Кадастровый номер	Разрешённое использование	Планируемая ФЗ	Площадь, га	Населённый пункт
56.	50:27:0020544:202	Для ведения садоводства	Ж2	0,0596	д. Федюково
57.	50:27:0020319:966	для благоустройства и озеленения	Ж2	0,0277	д. Докукино
58.	50:27:0020526:574	для дачного строительства	СХ2	0,0673	д. Боборыкино
59.	50:27:0000000:99	под инженерные сети (водопроводные сети, канализационные сети, низковольтные сети наружного освещения)	П	0,0118	п. Подольской машинно-испытательной станции
60.	50:55:0020256:326	для ведения садоводства	СХ2	0,0398	г. Подольск
61.	50:27:0020727:56	Под объектом недвижимого имущества - технологическая дорога	СХ1	0,1711	п. Подольской машинно-испытательной станции
62.	50:27:0030650:251	для использования и обслуживания объектов недвижимости	Ж2	0,0096	д. Никулино
63.	50:27:0030710:1258	ведение садоводства	СХ2	0,0999	д. Матвеевское
64.	50:27:0030710:1241	ведение садоводства	СХ2	0,1001	д. Матвеевское
65.	50:27:0030710:1268	ведение садоводства	СХ2	0,1004	д. Матвеевское
66.	50:27:0030710:1249	земельные участки общего назначения (13.0)	СХ2	1,1214	д. Матвеевское
67.	50:27:0030710:1275	ведение садоводства	СХ2	0,1003	д. Матвеевское
68.	50:27:0030710:1250	ведение садоводства	СХ2	0,1000	д. Матвеевское
69.	50:27:0030710:1251	ведение садоводства	СХ2	0,1001	д. Матвеевское
70.	50:27:0030710:1243	ведение садоводства	СХ2	0,1000	д. Матвеевское
71.	50:27:0030710:1224	ведение садоводства	СХ2	0,1000	д. Матвеевское
72.	50:27:0030710:1256	ведение садоводства	СХ2	0,1000	д. Матвеевское
73.	50:27:0030710:1232	ведение садоводства	СХ2	0,1000	д. Матвеевское
74.	50:27:0030710:1231	ведение садоводства	СХ2	0,0995	д. Матвеевское
75.	50:27:0030710:1240	ведение садоводства	СХ2	0,1002	д. Матвеевское
76.	50:27:0030710:1257	ведение садоводства	СХ2	0,1000	д. Матвеевское
77.	50:27:0030710:1269	ведение садоводства	СХ2	0,1003	д. Матвеевское
78.	50:27:0030710:1266	ведение садоводства	СХ2	0,1004	д. Матвеевское
79.	50:27:0030710:1242	ведение садоводства	СХ2	0,1002	д. Матвеевское
80.	50:27:0030710:1276	ведение садоводства	СХ2	0,1005	д. Матвеевское
81.	50:27:0030710:1278	ведение садоводства	СХ2	0,1003	д. Матвеевское
82.	50:27:0030710:1248	ведение садоводства	СХ2	0,1000	д. Матвеевское
83.	50:27:0030710:1233	ведение садоводства	СХ2	0,1000	д. Матвеевское
84.	50:27:0030710:1234	ведение садоводства	СХ2	0,0999	д. Матвеевское
85.	50:27:0020544:43	Для ведения садоводства	Ж2	0,0565	д. Федюково
86.	50:27:0020544:258	Для ведения садоводства	Ж2	0,0499	д. Федюково
87.	50:27:0020544:414	Для ведения садоводства	Ж2	0,0660	д. Федюково
88.	50:27:0020642:271	для ведения садовства	СХ2	0,0570	д. Северово
89.	50:27:0020820:178	Для ведения садоводства	СХ2	0,1162	д. Пузиково
90.	50:27:0020331:2906	Ведение садоводства (13.2)	СХ2	0,1010	д. Булатово
91.	50:27:0020331:2905	Ведение садоводства (13.2)	СХ2	0,1080	д. Булатово
92.	50:27:0020331:2899	Ведение садоводства (13.2)	СХ2	0,0800	д. Булатово
93.	50:27:0020331:2910	Ведение садоводства (13.2)	СХ2	0,1500	д. Булатово
94.	50:27:0020331:2900	Ведение садоводства (13.2)	СХ2	0,1000	д. Булатово
95.	50:27:0020331:2909	Ведение садоводства (13.2)	СХ2	0,1000	д. Булатово
96.	50:27:0020802:1662	для дачного строительства	Ж2	0,5523	п. Александровка
97.	50:27:0030727:22	Для индивидуального дачного строительства	Ж2	0,1494	д. Меньшово
98.	50:27:0020727:120	Для дачного строительства	Ж2	0,2400	п. Подольской машинно-испытательной станции
99.	50:27:0020802:688	Для дачного строительства	Ж2	0,1094	п. Александровка
100.	50:27:0030710:161	Для сельскохозяйственного производства	Ж2, Р1, СП1, СП4	22,0828	д. Валищево
101.	50:27:0020550:185	Для сельскохозяйственного производства	О2	8,5221	п. Быково
102.	50:27:0020558:973	Ведение садоводства	Р7	0,0600	г. Подольск
103.	50:27:0030710:1384	ведение садоводства	СХ2	0,1005	д. Матвеевское
104.	50:27:0020727:16	для индивидуального дачного строительства	Ж2	0,1997	п. Подольской машинно-

Поз. №	Кадастровый номер	Разрешённое использование	Планируемая ФЗ	Площадь, га	Населённый пункт
					испытательной станции
105.	50:27:0020301:264	Для ведения личного подсобного хозяйства	Ж2	0,1000	д. Лемешово
106.	50:27:0020304:28	Для индивидуального жилищного строительства	Ж2	0,0486	д. Кутьино
107.	50:27:0020301:250	Для ведения садоводства	Ж2	0,0500	д. Лемешово
108.	50:55:0010326:431	для садоводства	СХ2	0,0251	г. Подольск
109.	50:27:0020727:121	Для дачного строительства	Ж2	0,0600	п. Подольской машинно-испытательной станции
110.	50:27:0030710:1362	Для сельскохозяйственного производства	Ж2, СП4	2,4008	д. Валищево
111.	50:27:0030710:1363	Для сельскохозяйственного производства	Ж2, Р1, СП4	12,0008	д. Валищево
112.	50:27:0020544:1017	ведение садоводства	Ж2	0,0756	д. Федюково
113.	50:27:0020606:16	Для ведения огородничества	Ж2	0,0200	д. Бородино
114.	50:27:0020544:1027	Для ведения садоводства	Ж2	0,0600	д. Федюково
115.	50:21:0090212:1253	Для дачного строительства	Ж2	0,0601	д. Федюково
116.	50:27:0020544:212	Для ведения садоводства	Ж2	0,0614	д. Федюково
117.	50:27:0020709:37	под строительство трассы ЛЭП 6 кВ	О4, СХ1, Т	0,1601	д. Коледино
118.	50:27:0020611:28	Для ведения личного подсобного хозяйства	П	0,0900	д. Сергеевка
119.	50:27:0030727:54	Для дачного строительства	Ж2	0,4233	д. Меньшово
120.	50:27:0030701:33	Для ведения личного подсобного хозяйства	Ж2	0,1221	д. Романцево
121.	50:27:0000000:98	под инженерные сети (водопроводные сети, канализационные сети, низковольтные сети наружного освещения)	СХ1	0,2997	п. Подольской машинно-испытательной станции
122.	50:21:0090212:1200	Для дачного строительства	Ж2	0,1001	д. Федюково
123.	50:27:0030710:1318	ведение садоводства	СХ2	0,1003	д. Матвеевское
124.	50:27:0030710:1319	ведение садоводства	СХ2	0,0323	д. Матвеевское
125.	50:27:0000000:130128	Земельные участки (территории) общего пользования	СХ2	1,6115	д. Матвеевское
126.	50:27:0030710:1260	земельные участки общего назначения (13.0)	СХ2	0,3567	д. Матвеевское
127.	50:27:0020412:794	для садоводства	Ж2	0,0638	п. Поливаново
128.	50:27:0000000:135301	Для ведения садоводства	СХ2	0,0534	г. Подольск
129.	50:27:0020319:967	для благоустройства и озеленения	Ж2	0,0074	д. Докукино
130.	50:27:0020306:28	Для ведения садоводства	Ж2	0,0560	д. Кутьино
131.	50:27:0030710:1259	ведение садоводства	СХ2	0,1001	д. Матвеевское
132.	50:27:0000000:133356	Земельные участки (территории) общего пользования	Р1	2,8306	д. Дмитрово
133.	50:27:0020558:977	Ведение садоводства	Р7	0,0855	г. Подольск
134.	50:27:0020319:244	для ведения садоводства	Ж2	0,0437	д. Докукино
135.	50:27:0020319:247	Для ведения огородничества	Ж2	0,0299	д. Докукино
136.	50:27:0020319:297	Для ведения огородничества	Ж2	0,0998	д. Докукино
137.	50:27:0030715:284	Для ведения гражданами садоводства и огородничества	Ж1	0,0200	п. радиоцентра «Романцево»
138.	50:27:0020301:258	Для ведения садоводства	Ж2	0,0659	д. Лемешово
139.	50:27:0030710:1312	ведение садоводства	СХ2	0,1001	д. Матвеевское
140.	50:27:0020331:3863	Ведение садоводства (13.2)	СХ2	0,0742	д. Булатово
141.	50:27:0020331:3861	Ведение садоводства (13.2)	СХ2	0,0600	д. Булатово
142.	50:27:0020331:3860	Ведение садоводства (13.2)	СХ2	0,0600	д. Булатово
143.	50:27:0020331:3883	Ведение садоводства (13.2)	СХ2	0,0947	д. Булатово
144.	50:27:0020331:3859	Земельные участки общего назначения 13.0	СХ2	0,1763	д. Булатово
145.	50:27:0020331:3872	Земельные участки общего назначения 13.0	СХ2	0,1023	д. Булатово
146.	50:27:0020331:3866	Ведение садоводства (13.2)	СХ2	0,0975	д. Булатово
147.	50:27:0020331:3869	Ведение садоводства (13.2)	СХ2	0,1475	д. Булатово
148.	50:27:0020331:4039	ведение садоводства (13.2)	СХ2	0,0700	д. Булатово

Поз. №	Кадастровый номер	Разрешённое использование	Планируемая ФЗ	Площадь, га	Населённый пункт
149.	50:27:0020331:4038	ведение садоводства (13.2)	СХ2	0,1478	д. Булатово
150.	50:27:0000000:134589	земельные участки общего назначения (13.0)	СХ2	0,5709	д. Матвеевское
151.	50:27:0020544:1018	Ведение садоводства	Ж2	0,0794	д. Федюково
152.	50:27:0020544:1000	для ведения садоводства	Ж2	0,0713	д. Федюково
153.	50:27:0030703:1333	земельные участки общего назначения (13.0)	О2	3,5000	д. Матвеевское
154.	50:27:0030710:1324	ведение садоводства	СХ2	0,1003	д. Матвеевское
155.	50:27:0030710:1308	ведение садоводства	СХ2	0,0998	д. Матвеевское
156.	50:27:0030710:1307	ведение садоводства	СХ2	0,1000	д. Матвеевское
157.	50:27:0030710:1305	ведение садоводства	СХ2	0,0998	д. Матвеевское
158.	50:27:0030710:1288	ведение садоводства	СХ2	0,0997	д. Матвеевское
159.	50:27:0030710:1289	ведение садоводства	СХ2	0,1000	д. Матвеевское
160.	50:27:0030710:1290	ведение садоводства	СХ2	0,1001	д. Матвеевское
161.	50:27:0030710:1296	ведение садоводства	СХ2	0,1003	д. Матвеевское
162.	50:27:0030710:1298	ведение садоводства	СХ2	0,1004	д. Матвеевское
163.	50:27:0030710:1297	ведение садоводства	СХ2	0,0999	д. Матвеевское
164.	50:27:0030710:1279	ведение садоводства	СХ2	0,1004	д. Матвеевское
165.	50:27:0030710:1280	ведение садоводства	СХ2	0,1000	д. Матвеевское
166.	50:27:0030710:1272	ведение садоводства	СХ2	0,1004	д. Матвеевское
167.	50:27:0030710:1274	ведение садоводства	СХ2	0,1005	д. Матвеевское
168.	50:27:0030710:1281	ведение садоводства	СХ2	0,1001	д. Матвеевское
169.	50:27:0030710:1239	ведение садоводства	СХ2	0,1002	д. Матвеевское
170.	50:27:0030710:1263	ведение садоводства	СХ2	0,1005	д. Матвеевское
171.	50:27:0030710:1264	ведение садоводства	СХ2	0,1001	д. Матвеевское
172.	50:27:0030710:1252	ведение садоводства	СХ2	0,1001	д. Матвеевское
173.	50:27:0030710:1253	ведение садоводства	СХ2	0,1001	д. Матвеевское
174.	50:27:0030710:1254	ведение садоводства	СХ2	0,0999	д. Матвеевское
175.	50:27:0030710:1262	земельные участки общего назначения (13.0)	СХ2	0,0999	д. Матвеевское
176.	50:27:0030710:1261	земельные участки общего назначения (13.0)	СХ2	0,1000	д. Матвеевское
177.	50:27:0030710:1247	ведение садоводства	СХ2	0,0998	д. Матвеевское
178.	50:27:0030710:1245	ведение садоводства	СХ2	0,1000	д. Матвеевское
179.	50:27:0030710:1246	ведение садоводства	СХ2	0,0997	д. Матвеевское
180.	50:27:0030710:1244	ведение садоводства	СХ2	0,0999	д. Матвеевское
181.	50:27:0030710:1235	ведение садоводства	СХ2	0,1000	д. Матвеевское
182.	50:27:0030710:1255	ведение садоводства	СХ2	0,0999	д. Матвеевское
183.	50:27:0030710:1304	ведение садоводства	СХ2	0,1000	д. Матвеевское
184.	50:27:0030710:1229	ведение садоводства	СХ2	0,1000	д. Матвеевское
185.	50:27:0030710:1230	ведение садоводства	СХ2	0,1003	д. Матвеевское
186.	50:27:0030710:1315	ведение садоводства	СХ2	0,0995	д. Матвеевское
187.	50:27:0030710:1282	ведение садоводства	СХ2	0,1003	д. Матвеевское
188.	50:27:0030710:1271	ведение садоводства	СХ2	0,1005	д. Матвеевское
189.	50:27:0030710:1323	ведение садоводства	СХ2	0,1001	д. Матвеевское
190.	50:27:0030710:1226	ведение садоводства	СХ2	0,1001	д. Матвеевское
191.	50:27:0030710:1225	ведение садоводства	СХ2	0,1003	д. Матвеевское
192.	50:27:0030710:1238	земельные участки общего назначения (13.0)	СХ2	0,2957	д. Матвеевское
193.	50:27:0030710:1322	ведение садоводства	СХ2	0,1004	д. Матвеевское
194.	50:27:0030710:1325	ведение садоводства	СХ2	0,1001	д. Матвеевское
195.	50:27:0030710:1316	ведение садоводства	СХ2	0,1002	д. Матвеевское
196.	50:27:0030710:1314	ведение садоводства	СХ2	0,1002	д. Матвеевское
197.	50:27:0020618:797	Ведение садоводства	СХ2	0,2000	д. Сертякино
198.	50:27:0030703:1231	земельные участки общего назначения (13.0)	О2	1,9999	д. Матвеевское
199.	50:27:0030644:28	Для ведения огородничества	СХ2	0,1173	п. Молодёжный
200.	50:27:0020622:592	Ведение садоводства 13.2	СХ2	0,0560	г. Подольск
201.	50:27:0020551:553	Для сельскохозяйственного производства	П	0,2366	д. Бяконтово
202.	50:27:0020551:552	Для сельскохозяйственного производства	П	2,0736	д. Бяконтово
203.	50:27:0020550:183	Для сельскохозяйственного производства	Ж1, Т	21,6492	п. Быково
204.	50:27:0020550:182	Для сельскохозяйственного	Ж1, Р1	31,5293	п. Быково

Поз. №	Кадастровый номер	Разрешённое использование	Планируемая ФЗ	Площадь, га	Населённый пункт
		производства			
205.	50:27:0020550:184	Для сельскохозяйственного производства	Ж1, Р1, Т	12,4501	п. Быково
206.	50:27:0020618:823	ведение садоводства	СХ2	0,0860	д. Сертякино
207.	50:27:0020806:318	Для ведения сельскохозяйственного производства	Т	2,8856	д. Новосёлки
208.	50:27:0020806:300	Для дачного строительства	СХ2	0,1712	д. Пузиково
209.	50:27:0020820:42	Для ведения садоводства	СХ2	0,0779	д. Пузиково
210.	50:27:0020820:43	Для ведения садоводства	СХ2	0,0647	д. Пузиково
211.	50:27:0020806:111	Для дачного строительства	СХ2	0,2480	д. Пузиково
212.	50:27:0000000:135084		СХ2	0,1308	д. Пузиково
213.	50:27:0020806:112	Для дачного строительства	СХ2	0,1298	д. Пузиково
214.	50:55:0020239:278	для садоводства	СХ2	0,0829	г. Подольск
215.	50:27:0020820:67	Для садоводства	СХ2	0,0600	д. Пузиково
216.	50:27:0020820:33	Для ведения садоводства	СХ2	0,0811	д. Пузиково
217.	50:27:0020820:349	для ведения садоводства	СХ2	0,1421	д. Пузиково
218.	50:27:0020806:405	Для дачного строительства	СХ2	0,1500	д. Пузиково
219.	50:27:0020820:158	Для ведения садоводства	СХ2	0,0792	д. Пузиково
220.	50:27:0020301:301	Индивидуальное жилищное строительство	Ж2	0,1645	д. Лемешово
221.	50:27:0020301:251	Для ведения садоводства	Ж2	0,0784	д. Лемешово
222.	50:27:0020618:826	ведение садоводства (13.2)	СХ2	0,0961	д. Сертякино
223.	50:27:0020820:87	Для садоводства	СХ2	0,0611	д. Пузиково
224.	50:27:0030710:1433	Для сельскохозяйственного производства	Р1	7,8289	д. Валищево
225.	50:55:0010246:91	для садоводства	СХ2	0,0805	г. Подольск
226.	50:27:0020301:1267	Для индивидуального жилищного строительства	Ж2	0,0471	д. Лемешово
227.	50:27:0020301:1268	Для индивидуального жилищного строительства	Ж2	0,0925	д. Лемешово
228.	50:27:0030703:793	для ведения садоводства	Ж1	0,1640	п. радиоцентра «Романцево»
229.	50:27:0020727:21	Для использования и обслуживания объектов недвижимого имущества сельскохозяйственного назначения	П	1,4104	п. Подольской машинно-испытательной станции
230.	50:27:0020806:141	Для дачного строительства	Ж2	0,1500	с. Сынково
231.	50:55:0030403:441	для садоводства	СХ2	0,0607	г. Подольск
232.	50:55:0030402:357	для ведения садоводства	СХ2	0,0984	г. Подольск
233.	50:27:0020304:32	Для ведения садоводства	Ж2	0,0496	д. Кутьино
234.	50:27:0020802:710	Для дачного строительства	Ж2	0,0932	п. Александровка
235.	50:55:0020236:378	для садоводства	СХ2	0,0545	г. Подольск
236.	50:27:0020706:27	для индивидуального жилищного строительства	Ж2	0,1001	д. Бережки
237.	50:55:0010246:90	для садоводства	СХ2	0,0578	г. Подольск
238.	50:27:0020331:125	Для дачного строительства	СХ2	0,1147	д. Докукино
239.	50:27:0020331:140	Для дачного строительства	СХ2	0,1146	д. Докукино
240.	50:27:0020331:133	Для дачного строительства	СХ2	0,1146	д. Докукино
241.	50:27:0020331:131	Для дачного строительства	СХ2	0,1723	д. Докукино
242.	50:27:0020331:130	Для дачного строительства	СХ2	0,1146	д. Докукино
243.	50:55:0030403:440	для садоводства	СХ2	0,0599	г. Подольск
244.	50:55:0010279:266	Для садоводства	СХ2	0,0564	г. Подольск
245.	50:27:0020544:124	Для ведения садоводства	Ж2	0,0629	д. Федюково
246.	50:27:0020544:125	Для ведения садоводства	Ж2	0,0592	д. Федюково
247.	50:27:0020544:117	Для ведения садоводства	Ж2	0,0572	д. Федюково
248.	50:27:0020544:1028	Для ведения садоводства	Ж2	0,0600	д. Федюково
249.	50:27:0020544:60	Для ведения садоводства	Ж2	0,0653	д. Федюково
250.	50:27:0020544:41	Для ведения садоводства	Ж2	0,0569	д. Федюково
251.	50:27:0020544:38	Для ведения садоводства	Ж2	0,0562	д. Федюково
252.	50:27:0020544:32	Для ведения садоводства	Ж2	0,0541	д. Федюково
253.	50:27:0020544:33	Для ведения садоводства	Ж2	0,0590	д. Федюково
254.	50:27:0020544:36	Для ведения садоводства	Ж2	0,0553	д. Федюково
255.	50:27:0020544:37	Для ведения садоводства	Ж2	0,0586	д. Федюково
256.	50:27:0020544:66	Для ведения садоводства	Ж2	0,0543	д. Федюково

Поз. №	Кадастровый номер	Разрешённое использование	Планируемая ФЗ	Площадь, га	Населённый пункт
257.	50:27:0020544:74	Для ведения садоводства	Ж2	0,0587	д. Федюково
258.	50:27:0020544:103	Для ведения садоводства	Ж2	0,0604	д. Федюково
259.	50:27:0020544:105	Для ведения садоводства	Ж2	0,0514	д. Федюково
260.	50:27:0020544:291	Для ведения садоводства	Ж2	0,0288	д. Федюково
261.	50:27:0020544:292	Для ведения садоводства	Ж2	0,0288	д. Федюково
262.	50:27:0020544:98	Для ведения садоводства	Ж2	0,0610	д. Федюково
263.	50:27:0020544:100	Для ведения садоводства	Ж2	0,0588	д. Федюково
264.	50:27:0020544:999	для ведения садоводства	Ж2	0,0428	д. Федюково
265.	50:27:0020544:79	Для ведения садоводства	Ж2	0,0573	д. Федюково
266.	50:27:0020544:81	Для ведения садоводства	Ж2	0,0565	д. Федюково
267.	50:27:0020544:83	Для ведения садоводства	Ж2	0,0600	д. Федюково
268.	50:27:0020544:84	Для ведения садоводства	Ж2	0,0559	д. Федюково
269.	50:27:0020544:24	Для ведения садоводства	Ж2	0,0593	д. Федюково
270.	50:27:0000000:187	садоводство	Ж2	0,0721	д. Докукино
271.	50:27:0030703:786	для дачного строительства	Ж2	0,0666	д. Романцево
272.	50:27:0030703:787	для дачного строительства	Ж2	0,0666	д. Романцево
273.	50:27:0020806:385	Для дачного строительства	СХ2	0,1099	д. Пузиково
274.	50:27:0020806:386	Для дачного строительства	СХ2	0,1101	д. Пузиково
275.	50:27:0020820:68	Для садоводства	СХ2	0,0799	д. Пузиково
276.	50:27:0020806:387	Для дачного строительства	СХ2	0,1109	д. Пузиково
277.	50:27:0020820:41	Для ведения садоводства	СХ2	0,1075	д. Пузиково
278.	50:27:0020820:8	Для ведения садоводства	СХ2	0,1990	д. Пузиково
279.	50:27:0020820:153	Для ведения садоводства	СХ2	0,0637	д. Пузиково
280.	50:27:0020820:148	Для ведения садоводства	СХ2	0,0654	д. Пузиково
281.	50:27:0020820:147	Для ведения садоводства	СХ2	0,0662	д. Пузиково
282.	50:27:0020820:160	Для ведения садоводства	СХ2	0,0675	д. Пузиково
283.	50:27:0020820:105	Для ведения садоводства	СХ2	0,1188	д. Пузиково
284.	50:27:0020820:134	Для садоводства	СХ2	0,0694	д. Пузиково
285.	50:27:0020820:154	Для ведения садоводства	СХ2	0,0627	д. Пузиково
286.	50:27:0020820:40	Для ведения садоводства	СХ2	0,0781	д. Пузиково
287.	50:27:0020820:51	Для ведения садоводства	СХ2	0,0573	д. Пузиково
288.	50:27:0020820:143	Для ведения садоводства	СХ2	0,0626	д. Пузиково
289.	50:27:0020820:88	Для ведения садоводства	СХ2	0,0821	д. Пузиково
290.	50:27:0020820:19	Для ведения садоводства	СХ2	0,0632	д. Пузиково
291.	50:27:0020820:170	Для ведения садоводства	СХ2	0,0937	д. Пузиково
292.	50:27:0020820:155	Для ведения садоводства	СХ2	0,0677	д. Пузиково
293.	50:27:0020820:144	Для ведения садоводства	СХ2	0,0671	д. Пузиково
294.	50:27:0020820:81	Для садоводства	СХ2	0,0772	д. Пузиково
295.	50:27:0020820:133	Для ведения садоводства	СХ2	0,0864	д. Пузиково
296.	50:27:0020820:141	Для садоводства	СХ2	0,0624	д. Пузиково
297.	50:27:0020820:150	Для ведения садоводства	СХ2	0,0733	д. Пузиково
298.	50:27:0020820:89	Для ведения садоводства	СХ2	0,0682	д. Пузиково
299.	50:27:0020820:5	Для ведения садоводства	СХ2	0,0722	д. Пузиково
300.	50:27:0020820:114	Для ведения садоводства	СХ2	0,0687	д. Пузиково
301.	50:27:0020820:145	Для ведения садоводства	СХ2	0,0740	д. Пузиково
302.	50:27:0020820:78	Для садоводства	СХ2	0,0674	д. Пузиково
303.	50:27:0020820:24	Для ведения садоводства	СХ2	0,0678	д. Пузиково
304.	50:27:0020820:126	Для ведения садоводства	СХ2	0,0695	д. Пузиково
305.	50:27:0020820:174	Для ведения садоводства	СХ2	0,0944	д. Пузиково
306.	50:27:0020820:697	для ведения садоводства	СХ2	0,1155	д. Пузиково
307.	50:27:0020820:165	Для ведения садоводства	СХ2	0,1243	д. Пузиково
308.	50:27:0020820:109	Для ведения садоводства	СХ2	0,0584	д. Пузиково
309.	50:27:0020820:11	Для ведения садоводства	СХ2	0,0799	д. Пузиково
310.	50:27:0020820:138	Для ведения садоводства	СХ2	0,0846	д. Пузиково
311.	50:27:0020820:21	Для ведения садоводства	СХ2	0,0393	д. Пузиково
312.	50:27:0020820:38	Для ведения садоводства	СХ2	0,0659	д. Пузиково
313.	50:27:0020820:175	Для ведения садоводства	СХ2	0,0603	д. Пузиково
314.	50:27:0020820:49	Для ведения садоводства	СХ2	0,0858	д. Пузиково
315.	50:27:0020820:37	Для ведения садоводства	СХ2	0,0723	д. Пузиково
316.	50:27:0020820:75	Для ведения садоводства	СХ2	0,0666	д. Пузиково
317.	50:27:0020820:32	Для ведения садоводства	СХ2	0,0616	д. Пузиково
318.	50:27:0020544:51	Для ведения садоводства	Ж2	0,0619	д. Федюково
319.	50:27:0020544:418	для ведения садоводства	Ж2	0,0470	д. Федюково
320.	50:27:0020544:54	Для ведения садоводства	Ж2	0,0657	д. Федюково
321.	50:27:0020544:215	Для ведения садоводства	Ж2	0,0539	д. Федюково

Поз. №	Кадастровый номер	Разрешённое использование	Планируемая ФЗ	Площадь, га	Населённый пункт
322.	50:27:0020544:148	Для ведения садоводства	Ж2	0,0585	д. Федюково
323.	50:27:0020544:161	Для ведения садоводства	Ж2	0,0567	д. Федюково
324.	50:27:0020544:210	Для ведения садоводства	Ж2	0,0593	д. Федюково
325.	50:27:0020544:158	Для ведения садоводства	Ж2	0,0594	д. Федюково
326.	50:27:0020544:211	Для ведения садоводства	Ж2	0,0553	д. Федюково
327.	50:27:0020544:217	Для ведения садоводства	Ж2	0,0523	д. Федюково
328.	50:27:0020544:145	Для ведения садоводства	Ж2	0,0592	д. Федюково
329.	50:27:0020544:144	Для ведения садоводства	Ж2	0,0582	д. Федюково
330.	50:27:0020544:139	Для ведения садоводства	Ж2	0,0683	д. Федюково
331.	50:27:0020544:994	для ведения садоводства	Ж2	0,1273	д. Федюково
332.	50:27:0020544:174	Для ведения садоводства	Ж2	0,0571	д. Федюково
333.	50:27:0020544:173	Для ведения садоводства	Ж2	0,0553	д. Федюково
334.	50:27:0020544:172	Для ведения садоводства	Ж2	0,0580	д. Федюково
335.	50:27:0020544:171	Для ведения садоводства	Ж2	0,0549	д. Федюково
336.	50:27:0020544:168	Для ведения садоводства	Ж2	0,0495	д. Федюково
337.	50:27:0020544:199	Для ведения садоводства	Ж2	0,0572	д. Федюково
338.	50:27:0020544:162	Для ведения садоводства	Ж2	0,0549	д. Федюково
339.	50:27:0020544:203	Для ведения садоводства	Ж2	0,0536	д. Федюково
340.	50:27:0020544:220	Для ведения садоводства	Ж2	0,0548	д. Федюково
341.	50:27:0020544:196	Для ведения садоводства	Ж2	0,0887	д. Федюково
342.	50:27:0020544:181	Для ведения садоводства	Ж2	0,0558	д. Федюково
343.	50:27:0020544:179	Для ведения садоводства	Ж2	0,0532	д. Федюково
344.	50:27:0020544:180	Для ведения садоводства	Ж2	0,0566	д. Федюково
345.	50:27:0020544:978	для ведения садоводства	Ж2	0,1051	д. Федюково
346.	50:27:0020544:129	Для ведения садоводства	Ж2	0,0606	д. Федюково
347.	50:27:0020544:128	Для ведения садоводства	Ж2	0,0542	д. Федюково
348.	50:27:0020820:118	Для ведения садоводства	СХ2	0,0742	д. Пузиково
349.	50:27:0020806:404	Для дачного строительства	СХ2	0,1501	д. Пузиково
350.	50:27:0020806:109	для индивидуального-дачного строительства	СХ2	0,1497	д. Пузиково
351.	50:27:0020544:253	Для ведения садоводства	Ж2	0,0508	д. Федюково
352.	50:27:0020544:272	Для ведения садоводства	Ж2	0,0502	д. Федюково
353.	50:27:0020544:252	Для ведения садоводства	Ж2	0,0518	д. Федюково
354.	50:27:0020544:260	Для ведения садоводства	Ж2	0,0500	д. Федюково
355.	50:27:0020544:263	Для ведения садоводства	Ж2	0,0503	д. Федюково
356.	50:27:0020544:265	Для ведения садоводства	Ж2	0,0500	д. Федюково
357.	50:27:0020544:269	Для ведения садоводства	Ж2	0,0507	д. Федюково
358.	50:27:0020544:242	Для ведения садоводства	Ж2	0,0512	д. Федюково
359.	50:27:0020544:243	Для ведения садоводства	Ж2	0,0500	д. Федюково
360.	50:27:0020544:244	Для ведения садоводства	Ж2	0,0510	д. Федюково
361.	50:27:0020820:83	Для ведения садоводства	СХ2	0,0556	д. Пузиково
362.	50:27:0020820:82	Для ведения садоводства	СХ2	0,0676	д. Пузиково
363.	50:27:0020820:85	Для ведения садоводства	СХ2	0,0679	д. Пузиково
364.	50:27:0020820:86	Для ведения садоводства	СХ2	0,0767	д. Пузиково
365.	50:27:0020820:96	Для ведения садоводства	СХ2	0,0672	д. Пузиково
366.	50:27:0020820:36	Для ведения садоводства	СХ2	0,0516	д. Пузиково
367.	50:27:0020820:94	Для ведения садоводства	СХ2	0,0636	д. Пузиково
368.	50:27:0020820:92	Для садоводства	СХ2	0,1289	д. Пузиково
369.	50:27:0000000:624	Для ведения садоводства	СХ2	0,1290	д. Пузиково
370.	50:27:0020820:59	Для садоводства	СХ2	0,0638	д. Пузиково
371.	50:27:0020820:100	Для ведения садоводства	СХ2	0,0612	д. Пузиково
372.	50:27:0020820:172	Для ведения садоводства	СХ2	0,0652	д. Пузиково
373.	50:27:0020820:103	Для ведения садоводства	СХ2	0,0596	д. Пузиково
374.	50:27:0020820:699	Ведение садоводства	СХ2	0,0602	д. Пузиково
375.	50:27:0020820:95	Для ведения садоводства	СХ2	0,0700	д. Пузиково
376.	50:27:0020820:22	Для ведения садоводства	СХ2	0,0616	д. Пузиково
377.	50:27:0020820:156	Для ведения садоводства	СХ2	0,0695	д. Пузиково
378.	50:27:0020820:35	Для ведения садоводства	СХ2	0,0580	д. Пузиково
379.	50:27:0020806:1285	Для дачного строительства	Ж2	0,0703	с. Сынково
380.	50:27:0000000:134859	Ведение садоводства	Ж1	0,0756	п. радиоцентра «Романцево»
381.	50:27:0030703:1717	Ведение садоводства	Ж1	0,0670	п. радиоцентра «Романцево»
382.	50:27:0020727:19	Для дачного строительства	Ж2	0,1000	п. Подольской машинно-

Поз. №	Кадастровый номер	Разрешённое использование	Планируемая ФЗ	Площадь, га	Населённый пункт
					испытательной станции
383.	50:27:0020550:62	для ведения садоводства	СХ2	0,1862	д. Борисовка
384.	50:27:0020721:317	для ведения гражданами садоводства и огороничества	Ж2	0,0540	д. Гривно
385.	50:27:0020526:194	Для ведения личного подсобного хозяйства	Ж2	0,0624	д. Боборыкино
386.	50:27:0020642:264	для ведения садоводства	СХ2	0,0556	д. Северово
387.	50:27:0020642:248	для ведения садоводства	СХ2	0,0535	д. Северово
388.	50:27:0020526:443	для дачного строительства	СХ2	0,0983	д. Боборыкино
389.	50:55:0010326:429	для садоводства	СХ2	0,0847	г. Подольск
390.	50:27:0030715:72	Ведение садоводства	Ж2	0,0572	д. Романцево
391.	50:27:0020544:254	Для ведения садоводства	Ж2	0,0500	д. Федюково
392.	50:27:0020526:445	для дачного строительства	СХ2	0,0688	д. Боборыкино
393.	50:27:0020526:444	для дачного строительства	СХ2	0,0978	д. Боборыкино
394.	50:27:0020526:209	для дачного строительства	СХ2	0,1664	д. Боборыкино
395.	50:27:0020526:573	для дачного строительства	СХ2	0,0993	д. Боборыкино
396.	50:27:0020544:53	Для ведения садоводства	Ж2	0,0543	д. Федюково
397.	50:27:0020544:59	Для ведения садоводства	Ж2	0,0637	д. Федюково
398.	50:27:0020544:39	Для ведения садоводства	Ж2	0,0577	д. Федюково
399.	50:27:0020544:34	Для ведения садоводства	Ж2	0,0541	д. Федюково
400.	50:27:0020544:119	Для ведения садоводства	Ж2	0,0569	д. Федюково
401.	50:27:0020544:566	для ведения садоводства	Ж2	0,1095	д. Федюково
402.	50:27:0020544:29	Для ведения садоводства	Ж2	0,0592	д. Федюково
403.	50:27:0020544:110	Для ведения садоводства	Ж2	0,0572	д. Федюково
404.	50:27:0020544:218	Для ведения садоводства	Ж2	0,0574	д. Федюково
405.	50:27:0020544:216	Для ведения садоводства	Ж2	0,0556	д. Федюково
406.	50:27:0020544:214	Для ведения садоводства	Ж2	0,0467	д. Федюково
407.	50:27:0020544:208	Для ведения садоводства	Ж2	0,0791	д. Федюково
408.	50:27:0020544:206	Для ведения садоводства	Ж2	0,0507	д. Федюково
409.	50:27:0020544:266	Для ведения садоводства	Ж2	0,0500	д. Федюково
410.	50:27:0020544:261	Для ведения садоводства	Ж2	0,0507	д. Федюково
411.	50:27:0020544:248	Для ведения садоводства	Ж2	0,0500	д. Федюково
412.	50:27:0020544:262	Для ведения садоводства	Ж2	0,0513	д. Федюково
413.	50:27:0020544:247	Для ведения садоводства	Ж2	0,0505	д. Федюково
414.	50:27:0020544:246	Для ведения садоводства	Ж2	0,0500	д. Федюково
415.	50:27:0020544:164	Для ведения садоводства	Ж2	0,0523	д. Федюково
416.	50:27:0020544:151	Для ведения садоводства	Ж2	0,0561	д. Федюково
417.	50:27:0020544:150	Для ведения садоводства	Ж2	0,0566	д. Федюково
418.	50:27:0020544:91	Для ведения садоводства	Ж2	0,0546	д. Федюково
419.	50:27:0020544:92	Для ведения садоводства	Ж2	0,0498	д. Федюково
420.	50:27:0020544:90	Для ведения садоводства	Ж2	0,0536	д. Федюково
421.	50:27:0020544:170	Для ведения садоводства	Ж2	0,0658	д. Федюково
422.	50:27:0020544:169	Для ведения садоводства	Ж2	0,0688	д. Федюково
423.	50:27:0020544:198	Для ведения садоводства	Ж2	0,0636	д. Федюково
424.	50:27:0020544:200	Для ведения садоводства	Ж2	0,0565	д. Федюково
425.	50:27:0020544:154	Для ведения садоводства	Ж2	0,0777	д. Федюково
426.	50:27:0020544:157	Для ведения садоводства	Ж2	0,0548	д. Федюково
427.	50:27:0020544:159	Для ведения садоводства	Ж2	0,0570	д. Федюково
428.	50:27:0020544:409	Для ведения садоводства	Ж2	0,0580	д. Федюково
429.	50:27:0020544:205	Для ведения садоводства	Ж2	0,0543	д. Федюково
430.	50:27:0020544:201	Для ведения садоводства	Ж2	0,0554	д. Федюково
431.	50:27:0020544:197	Для ведения садоводства	Ж2	0,0603	д. Федюково
432.	50:27:0020544:193	Для ведения садоводства	Ж2	0,0596	д. Федюково
433.	50:27:0020544:190	Для ведения садоводства	Ж2	0,0645	д. Федюково
434.	50:27:0020544:191	Для ведения садоводства	Ж2	0,0620	д. Федюково
435.	50:27:0020544:104	Для ведения садоводства	Ж2	0,0510	д. Федюково
436.	50:27:0020544:133	Для ведения садоводства	Ж2	0,0564	д. Федюково
437.	50:27:0020544:82	Для ведения садоводства	Ж2	0,0582	д. Федюково
438.	50:27:0020544:27	Для ведения садоводства	Ж2	0,0570	д. Федюково
439.	50:27:0020544:73	Для ведения садоводства	Ж2	0,0553	д. Федюково
440.	50:27:0020544:237	Для ведения садоводства	Ж2	0,0500	д. Федюково
441.	50:27:0020820:152	Для ведения садоводства	СХ2	0,0766	д. Пузиково
442.	50:27:0020820:157	Для ведения садоводства	СХ2	0,0671	д. Пузиково
443.	50:27:0020820:176	Для ведения садоводства	СХ2	0,0598	д. Пузиково

Поз. №	Кадастровый номер	Разрешённое использование	Планируемая ФЗ	Площадь, га	Населённый пункт
444.	50:27:0020820:61	Для ведения садоводства	СХ2	0,0747	д. Пузиково
445.	50:27:0030710:1277	ведение садоводства	СХ2	0,1005	д. Матвеевское
446.	50:27:0030710:1273	ведение садоводства	СХ2	0,1002	д. Матвеевское
447.	50:27:0030710:1236	ведение садоводства	СХ2	0,1000	д. Матвеевское
448.	50:27:0030710:1237	ведение садоводства	СХ2	0,1001	д. Матвеевское
449.	50:27:0020558:974	Ведение садоводства	Р7	0,0600	г. Подольск
450.	50:27:0020558:975	Ведение садоводства	Р7	0,0600	г. Подольск
451.	50:27:0020331:3873	Ведение садоводства (13.2)	СХ2	0,1080	д. Булатово
452.	50:27:0020331:3868	Ведение садоводства (13.2)	СХ2	0,1962	д. Булатово
453.	50:27:0020331:3879	Ведение садоводства (13.2)	СХ2	0,0747	д. Булатово
454.	50:27:0030710:1383	ведение садоводства	СХ2	0,1000	д. Матвеевское
455.	50:27:0030710:1317	ведение садоводства	СХ2	0,0999	д. Матвеевское
456.	50:27:0030710:1306	ведение садоводства	СХ2	0,1005	д. Матвеевское
457.	50:27:0030710:1309	ведение садоводства	СХ2	0,0996	д. Матвеевское
458.	50:27:0030710:1301	ведение садоводства	СХ2	0,1000	д. Матвеевское
459.	50:27:0030710:1291	ведение садоводства	СХ2	0,1002	д. Матвеевское
460.	50:27:0030710:1270	ведение садоводства	СХ2	0,1002	д. Матвеевское
461.	50:27:0030710:1265	ведение садоводства	СХ2	0,1001	д. Матвеевское
462.	50:27:0030710:1267	ведение садоводства	СХ2	0,1002	д. Матвеевское
463.	50:27:0020331:122	Для дачного строительства	СХ2	0,1202	д. Докукино
464.	50:27:0020331:129	Для дачного строительства	СХ2	0,1146	д. Докукино
465.	50:27:0020642:267	для ведения садоводства	СХ2	0,0533	д. Северово
466.	50:27:0020544:56	Для ведения садоводства	Ж2	0,0541	д. Федюково
467.	50:27:0020544:44	Для ведения садоводства	Ж2	0,0583	д. Федюково
468.	50:27:0020544:45	Для ведения садоводства	Ж2	0,0521	д. Федюково
469.	50:27:0020544:42	Для ведения садоводства	Ж2	0,0684	д. Федюково
470.	50:27:0020544:40	Для ведения садоводства	Ж2	0,0736	д. Федюково
471.	50:27:0020544:31	Для ведения садоводства	Ж2	0,0553	д. Федюково
472.	50:27:0020544:30	Для ведения садоводства	Ж2	0,0574	д. Федюково
473.	50:27:0020544:35	Для ведения садоводства	Ж2	0,0541	д. Федюково
474.	50:27:0020544:555	для ведения садоводства	Ж2	0,0562	д. Федюково
475.	50:27:0020544:65	Для ведения садоводства	Ж2	0,0490	д. Федюково
476.	50:27:0020544:301	Для ведения садоводства	Ж2	0,0553	д. Федюково
477.	50:27:0020544:109	Для ведения садоводства	Ж2	0,0532	д. Федюково
478.	50:27:0020544:310	для ведения садоводства	Ж2	0,1132	д. Федюково
479.	50:27:0020544:72	Для ведения садоводства	Ж2	0,0729	д. Федюково
480.	50:27:0020544:75	Для ведения садоводства	Ж2	0,0546	д. Федюково
481.	50:27:0020544:76	Для ведения садоводства	Ж2	0,0538	д. Федюково
482.	50:27:0020544:221	Для ведения садоводства (земли общего пользования)	Ж2	1,4329	д. Федюково
483.	50:27:0020544:106	Для ведения садоводства	Ж2	0,0571	д. Федюково
484.	50:27:0020544:107	Для ведения садоводства	Ж2	0,0538	д. Федюково
485.	50:27:0020544:132	Для ведения садоводства	Ж2	0,0600	д. Федюково
486.	50:27:0020544:134	Для ведения садоводства	Ж2	0,0554	д. Федюково
487.	50:27:0020544:135	Для ведения садоводства	Ж2	0,0551	д. Федюково
488.	50:27:0020544:97	Для ведения садоводства	Ж2	0,0564	д. Федюково
489.	50:27:0020544:101	Для ведения садоводства	Ж2	0,0585	д. Федюково
490.	50:27:0020544:78	Для ведения садоводства	Ж2	0,0563	д. Федюково
491.	50:27:0020544:96	Для ведения садоводства	Ж2	0,0560	д. Федюково
492.	50:27:0020544:95	Для ведения садоводства	Ж2	0,0562	д. Федюково
493.	50:27:0020544:21	Для ведения садоводства	Ж2	0,0578	д. Федюково
494.	50:27:0020544:25	Для ведения садоводства	Ж2	0,0588	д. Федюково
495.	50:27:0020544:23	Для ведения садоводства	Ж2	0,0555	д. Федюково
496.	50:27:0020544:22	Для ведения садоводства	Ж2	0,0546	д. Федюково
497.	50:27:0020544:28	Для ведения садоводства	Ж2	0,0559	д. Федюково
498.	50:27:0020544:47	Для ведения садоводства	Ж2	0,0665	д. Федюково
499.	50:27:0020544:46	Для ведения садоводства	Ж2	0,0588	д. Федюково
500.	50:27:0020544:48	Для ведения садоводства	Ж2	0,0580	д. Федюково
501.	50:27:0020544:49	Для ведения садоводства	Ж2	0,0750	д. Федюково
502.	50:27:0020544:50	Для ведения садоводства	Ж2	0,0604	д. Федюково
503.	50:27:0020544:52	Для ведения садоводства	Ж2	0,0546	д. Федюково
504.	50:27:0020544:271	Для ведения садоводства	Ж2	0,0504	д. Федюково
505.	50:27:0020544:236	Для ведения садоводства	Ж2	0,0522	д. Федюково
506.	50:27:0020544:270	Для ведения садоводства	Ж2	0,0503	д. Федюково
507.	50:27:0020544:255	Для ведения садоводства	Ж2	0,0503	д. Федюково

Поз. №	Кадастровый номер	Разрешённое использование	Планируемая ФЗ	Площадь, га	Населённый пункт
508.	50:27:0020544:251	Для ведения садоводства	Ж2	0,0514	д. Федюково
509.	50:27:0020505:22	Для ведения личного подсобного хозяйства	Ж2	0,0792	д. Яковлево
510.	50:27:0020505:1120	Для ведения садоводства	Ж2	0,1980	д. Яковлево
511.	50:27:0020526:210	Ведение садоводства	СХ2	0,1664	д. Боборыкино
512.	50:27:0020526:442	для дачного строительства	СХ2	0,0683	д. Боборыкино
513.	50:27:0020544:209	Для ведения садоводства	Ж2	0,0772	д. Федюково
514.	50:27:0020544:222	Для ведения садоводства (земли общего пользования)	Ж2	0,0475	д. Федюково
515.	50:27:0020544:213	Для ведения садоводства	Ж2	0,0547	д. Федюково
516.	50:27:0020544:264	Для ведения садоводства	Ж2	0,0501	д. Федюково
517.	50:27:0020544:245	Для ведения садоводства	Ж2	0,0502	д. Федюково
518.	50:27:0020544:149	Для ведения садоводства	Ж2	0,0586	д. Федюково
519.	50:27:0020544:147	Для ведения садоводства	Ж2	0,0569	д. Федюково
520.	50:27:0020544:146	Для ведения садоводства	Ж2	0,0561	д. Федюково
521.	50:27:0020544:86	Для ведения садоводства	Ж2	0,0698	д. Федюково
522.	50:27:0020544:88	Для ведения садоводства	Ж2	0,0561	д. Федюково
523.	50:27:0020544:89	Для ведения садоводства	Ж2	0,0557	д. Федюково
524.	50:27:0020544:85	Для ведения садоводства	Ж2	0,0753	д. Федюково
525.	50:27:0020544:93	Для ведения садоводства	Ж2	0,0563	д. Федюково
526.	50:27:0020544:94	Для ведения садоводства	Ж2	0,0578	д. Федюково
527.	50:27:0020544:142	Для ведения садоводства	Ж2	0,0587	д. Федюково
528.	50:27:0020544:138	Для ведения садоводства	Ж2	0,0553	д. Федюково
529.	50:27:0020544:137	Для ведения садоводства	Ж2	0,0545	д. Федюково
530.	50:27:0020544:176	Для ведения садоводства	Ж2	0,0557	д. Федюково
531.	50:27:0020544:175	Для ведения садоводства	Ж2	0,0547	д. Федюково
532.	50:27:0020544:167	Для ведения садоводства	Ж2	0,0554	д. Федюково
533.	50:27:0020544:166	Для ведения садоводства	Ж2	0,0556	д. Федюково
534.	50:27:0020544:165	Для ведения садоводства	Ж2	0,0597	д. Федюково
535.	50:27:0020544:163	Для ведения садоводства	Ж2	0,0535	д. Федюково
536.	50:27:0020544:160	Для ведения садоводства	Ж2	0,0564	д. Федюково
537.	50:27:0020544:153	Для ведения садоводства	Ж2	0,0525	д. Федюково
538.	50:27:0020544:152	Для ведения садоводства	Ж2	0,0574	д. Федюково
539.	50:27:0020544:223	Для ведения садоводства (земли общего пользования)	Ж2	0,2246	д. Федюково
540.	50:27:0020544:204	Для ведения садоводства	Ж2	0,0564	д. Федюково
541.	50:27:0020544:156	Для ведения садоводства	Ж2	0,0573	д. Федюково
542.	50:27:0020544:155	Для ведения садоводства	Ж2	0,0769	д. Федюково
543.	50:27:0020544:219	Для ведения садоводства	Ж2	0,0543	д. Федюково
544.	50:27:0020544:195	Для ведения садоводства	Ж2	0,0821	д. Федюково
545.	50:27:0020544:194	Для ведения садоводства	Ж2	0,0586	д. Федюково
546.	50:27:0020544:189	Для ведения садоводства	Ж2	0,0597	д. Федюково
547.	50:27:0020544:178	Для ведения садоводства	Ж2	0,0551	д. Федюково
548.	50:27:0020544:182	Для ведения садоводства	Ж2	0,0524	д. Федюково
549.	50:27:0020544:185	Для ведения садоводства	Ж2	0,0515	д. Федюково
550.	50:27:0020544:234	Для ведения садоводства	Ж2	0,0477	д. Федюково
551.	50:27:0020544:186	Для ведения садоводства	Ж2	0,0530	д. Федюково
552.	50:27:0020544:187	Для ведения садоводства	Ж2	0,0540	д. Федюково
553.	50:27:0020544:130	Для ведения садоводства	Ж2	0,0532	д. Федюково
554.	50:27:0020544:127	Для ведения садоводства	Ж2	0,0542	д. Федюково
555.	50:27:0020544:126	Для ведения садоводства	Ж2	0,0622	д. Федюково
556.	50:27:0020544:111	Для ведения садоводства	Ж2	0,0588	д. Федюково
557.	50:27:0020544:123	Для ведения садоводства	Ж2	0,0635	д. Федюково
558.	50:27:0020544:122	Для ведения садоводства	Ж2	0,0714	д. Федюково
559.	50:27:0020544:283	Для ведения садоводства	Ж2	0,0556	д. Федюково
560.	50:27:0020544:188	Для ведения садоводства	Ж2	0,0549	д. Федюково
561.	50:27:0020544:118	Для ведения садоводства	Ж2	0,0568	д. Федюково
562.	50:27:0020544:121	Для ведения садоводства	Ж2	0,0540	д. Федюково
563.	50:27:0020544:298	Для ведения садоводства	Ж2	0,0546	д. Федюково
564.	50:27:0020544:1026	Для ведения садоводства	Ж2	0,0606	д. Федюково
565.	50:27:0020544:113	Для ведения садоводства	Ж2	0,0570	д. Федюково
566.	50:27:0020544:112	Для ведения садоводства	Ж2	0,0555	д. Федюково
567.	50:27:0020544:58	Для ведения садоводства	Ж2	0,0538	д. Федюково
568.	50:27:0020544:256	Для ведения садоводства	Ж2	0,0501	д. Федюково
569.	50:27:0020544:250	Для ведения садоводства	Ж2	0,0500	д. Федюково

Поз. №	Кадастровый номер	Разрешённое использование	Планируемая ФЗ	Площадь, га	Населённый пункт
570.	50:27:0020544:257	Для ведения садоводства	Ж2	0,0510	д. Федюково
571.	50:27:0020544:249	Для ведения садоводства	Ж2	0,0500	д. Федюково
572.	50:27:0020544:268	Для ведения садоводства	Ж2	0,0514	д. Федюково
573.	50:27:0020544:241	Для ведения садоводства	Ж2	0,0500	д. Федюково
574.	50:27:0020544:267	Для ведения садоводства	Ж2	0,0500	д. Федюково
575.	50:27:0020544:259	Для ведения садоводства	Ж2	0,0502	д. Федюково
576.	50:27:0020558:980	Ведение садоводства	Р7	0,0581	г. Подольск
577.	50:27:0000000:135474	Для сельскохозяйственного производства	Р1	0,3617	п. Быково
578.	50:27:0020820:80	Для садоводства	СХ2	0,0630	д. Пузиково
579.	50:27:0020820:48	Для ведения садоводства	СХ2	0,1370	д. Пузиково
580.	50:27:0020820:694	для ведения садоводства	СХ2	0,0659	д. Пузиково
581.	50:27:0020820:695	для ведения садоводства	СХ2	0,0660	д. Пузиково
582.	50:27:0020820:149	Для ведения садоводства	СХ2	0,0656	д. Пузиково
583.	50:27:0020820:26	Для ведения садоводства	СХ2	0,0839	д. Пузиково
584.	50:27:0030715:285	Садоводство	Ж1	0,0582	п. радиоцентра «Романцево»
585.	50:27:0020544:207	Для ведения садоводства	Ж2	0,0553	д. Федюково
586.	50:27:0020331:2922	Земельные участки общего назначения 13.0	СХ2	0,1167	д. Булатово
587.	50:27:0020331:2920	Земельные участки общего назначения 13.0	СХ2	0,1426	д. Булатово
588.	50:27:0020301:255	Для индивидуального жилищного строительства	Ж2	0,1600	д. Лемешово
589.	50:27:0010302:580	для ведения огородничества	СП4	0,0500	г. Подольск
590.	50:27:0020544:80	Для ведения садоводства	Ж2	0,0540	д. Федюково
591.	50:27:0020544:26	Для ведения садоводства	Ж2	0,0529	д. Федюково
592.	50:27:0030644:1237	Для ведения садоводства	СХ2	0,0705	п. Молодёжный
593.	50:55:0010246:92	для садоводства	СХ2	0,0598	г. Подольск
594.	50:55:0010211:301	Для садоводства	СХ2, Т	0,0569	г. Подольск
595.	50:27:0020550:3424	Земли сельскохозяйственного назначения	Р1, Т	1,1947	п. Быково
596.	50:27:0020618:799	Ведение садоводства	СХ2	0,1855	д. Сертякино
597.	50:27:0030703:1815	ведение садоводства	О1	0,2000	д. Матвеевское
598.	50:27:0020611:1467	Улично-дорожная сеть	Р1	0,0278	д. Дмитрово
599.	50:27:0020820:159	Для ведения садоводства	СХ2	0,0698	д. Пузиково
600.	50:27:0030710:1299	ведение садоводства	СХ2	0,1003	д. Матвеевское
601.	50:27:0020618:825	Ведение садоводства	СХ2	0,0966	д. Сертякино
602.	50:27:0020618:824	Ведение садоводства	СХ2	0,0949	д. Сертякино
603.	50:27:0030710:1434	Для сельскохозяйственного производства	Ж2, СП1, СП4	55,7386	д. Валищево
604.	50:27:0030710:1432	Для сельскохозяйственного производства	СП1, СП4	3,5613	д. Валищево
605.	50:56:0030327:560	для садоводства	СХ2	0,0621	г. Подольск
606.	50:56:0030327:567	для садоводства	СХ2	0,0588	г. Подольск
607.	50:56:0030501:727	для садоводства	СХ2	0,0607	г. Подольск
608.	50:56:0030501:726	для садоводства	СХ2	0,0461	г. Подольск
609.	50:56:0030503:1314	для садоводства	Р1, СХ2	0,0773	г. Подольск
610.	50:56:0030218:247	для садоводства	СХ2	0,0287	г. Подольск
611.	50:56:0030218:241	для садоводства	СХ2	0,0280	г. Подольск
612.	50:56:0030325:181	для садоводства	СХ2	0,0385	г. Подольск
613.	50:56:0030327:552	для садоводства	СХ2	0,0607	г. Подольск
614.	50:56:0030327:554	для садоводства	СХ2	0,0606	г. Подольск
615.	50:56:0030327:561	для садоводства	СХ2	0,0596	г. Подольск
616.	50:56:0030327:556	для садоводства	СХ2	0,0328	г. Подольск
617.	50:56:0030327:549	для садоводства	СХ2	0,0380	г. Подольск
618.	50:56:0030327:555	для садоводства	СХ2	0,0619	г. Подольск
619.	50:56:0030203:403	для садоводства	СХ2	0,0299	г. Подольск
620.	50:56:0030203:400	для садоводства	СХ2	0,0688	г. Подольск
621.	50:56:0030218:235	для садоводства	СХ2	0,0443	г. Подольск
622.	50:27:0000000:135475	Земли сельскохозяйственного назначения	Р1	1,2135	п. Быково
623.	50:27:0020456:103	Под гараж	О4	0,0037	п. Дубровицы
624.	50:55:0000000:67424	Для ведения садоводства	СХ2	0,1095	г. Подольск
625.	50:27:0020545:119	Для дачного строительства	СХ2	0,2000	д. Боборыкино

Поз. №	Кадастровый номер	Разрешённое использование	Планируемая ФЗ	Площадь, га	Населённый пункт
626.	50:27:0020545:184	для дачного строительства	СХ2	0,1000	д. Боборыкино
627.	50:27:0020545:183	для дачного строительства	СХ2	0,1000	д. Боборыкино
628.	50:27:0020545:249	Для дачного строительства	СХ2	0,0700	д. Боборыкино
629.	50:27:0020544:143	Для ведения садоводства	Ж2	0,0564	д. Федюково
630.	50:27:0020820:98	Для садоводства	СХ2	0,0672	д. Пузиково
631.	50:27:0020820:58	Для садоводства	СХ2	0,0735	д. Пузиково
632.	50:27:0030715:309	Садоводство	Ж1	0,0665	п. радиоцентра «Романцево»
633.	50:27:0020820:71	Для садоводства	СХ2	0,0835	д. Пузиково
634.	50:27:0020820:73	Для садоводства	СХ2	0,0708	д. Пузиково
635.	50:27:0020820:151	Для садоводства	СХ2	0,0777	д. Пузиково
636.	50:27:0020820:146	Для ведения садоводства	СХ2	0,0886	д. Пузиково
637.	50:27:0020820:139	Для садоводства	СХ2	0,0623	д. Пузиково
638.	50:27:0020820:140	Для садоводства	СХ2	0,0614	д. Пузиково
639.	50:27:0020820:136	Для садоводства	СХ2	0,0672	д. Пузиково
640.	50:27:0020820:93	Для садоводства	СХ2	0,0645	д. Пузиково
641.	50:27:0020820:84	Для садоводства	СХ2	0,0682	д. Пузиково
642.	50:27:0020820:102	Для садоводства	СХ2	0,0709	д. Пузиково
643.	50:27:0020820:99	Для садоводства	СХ2	0,0643	д. Пузиково
644.	50:27:0020544:581	для ведения садоводства	Ж2	0,1299	д. Федюково
645.	50:27:0020544:177	Для ведения садоводства	Ж2	0,0539	д. Федюково
646.	50:27:0020806:126	Для дачного строительства	Ж2	0,1000	д. Новогородово
647.	50:56:0030503:1310	для садоводства	СХ2	0,0494	г. Подольск
648.	50:27:0020331:3876	Земельные участки общего назначения	СХ2	0,0776	д. Булатово
649.	50:27:0020331:2921	Земельные участки общего назначения 13.0	СХ2	0,1684	д. Булатово
650.	50:56:0030215:155	для садоводства	СХ2	0,0604	г. Подольск
651.	50:56:0030218:239	для садоводства	СХ2	0,0555	г. Подольск
652.	50:56:0030218:243	для садоводства	СХ2	0,0277	г. Подольск
653.	50:56:0030218:236	для садоводства	СХ2	0,0343	г. Подольск
654.	50:27:0020618:839	ведение садоводства	СХ2	0,0878	д. Сертякино
655.	50:27:0020618:834	ведение садоводства	СХ2	0,1084	д. Сертякино
656.	50:27:0020618:835	ведение садоводства	СХ2	0,1071	д. Сертякино
657.	50:27:0020618:838	ведение садоводства	СХ2	0,1007	д. Сертякино
658.	50:27:0020618:833	ведение садоводства	СХ2	0,1049	д. Сертякино
659.	50:27:0020618:832	ведение садоводства	СХ2	0,1033	д. Сертякино
660.	50:27:0020618:837	ведение садоводства	СХ2	0,1001	д. Сертякино
661.	50:27:0020618:836	ведение садоводства	СХ2	0,1004	д. Сертякино
662.	50:27:0020331:2526	Для сельскохозяйственного производства; объекты торговли (торговые центры, торгово-развлекательные центры (комплексы), рынки, магазины	О1	2,0000	д. Лемешово
663.	50:27:0020618:842	ведение садоводства	СХ2	0,0982	д. Сертякино
664.	50:27:0020618:854	ведение садоводства	СХ2	0,1000	д. Сертякино
665.	50:27:0020618:844	ведение садоводства	СХ2	0,0904	д. Сертякино
666.	50:27:0020618:845	ведение садоводства	СХ2	0,0907	д. Сертякино
667.	50:27:0020618:847	ведение садоводства	СХ2	0,0900	д. Сертякино
668.	50:27:0020618:843	ведение садоводства	СХ2	0,0912	д. Сертякино
669.	50:27:0020618:840	ведение садоводства	СХ2	0,0918	д. Сертякино
670.	50:27:0020618:850	ведение садоводства	СХ2	0,0962	д. Сертякино
671.	50:27:0020618:841	ведение садоводства	СХ2	0,1118	д. Сертякино
672.	50:27:0020618:856	ведение садоводства	СХ2	0,1000	д. Сертякино
673.	50:27:0020618:857	ведение садоводства	СХ2	0,1000	д. Сертякино
674.	50:27:0020618:858	ведение садоводства	СХ2	0,1000	д. Сертякино
675.	50:27:0020618:859	ведение садоводства	СХ2	0,1000	д. Сертякино
676.	50:27:0020618:860	ведение садоводства	СХ2	0,1000	д. Сертякино
677.	50:27:0020618:855	ведение садоводства	СХ2	0,1000	д. Сертякино
678.	50:27:0020618:853	ведение садоводства	СХ2	0,0923	д. Сертякино
679.	50:27:0020618:849	ведение садоводства	СХ2	0,0999	д. Сертякино
680.	50:27:0020618:848	ведение садоводства	СХ2	0,0998	д. Сертякино
681.	50:27:0020618:851	ведение садоводства	СХ2	0,1021	д. Сертякино
682.	50:27:0020618:852	ведение садоводства	СХ2	0,0916	д. Сертякино
683.	50:27:0020618:846	ведение садоводства	СХ2	0,0903	д. Сертякино

Поз. №	Кадастровый номер	Разрешённое использование	Планируемая ФЗ	Площадь, га	Населённый пункт
684.	50:27:0020806:121	Ведение садоводства	СХ2	0,1503	д. Пузиково
685.	50:56:0010207:257	для садоводства	СХ2	0,0416	г. Подольск

Таблица 4.2. Перечень земельных участков сельскохозяйственного использования, включаемых в зоны несельскохозяйственного использования

№	Кадастровый номер земельного участка	Разрешённое использование	Планируемое использование (функциональное зонирование)
1.	Часть з.у. 50:27:0020450:97 Площадью 10,3 га	Для сельскохозяйственных целей	Ж1, К, О1, О2, Р1, Т
2.	50:27:0020331:1951	Для сельскохозяйственного производства	К
3.	50:27:0020631:2	Под станцию электрохимзащиты магистральных трубопроводов высокого давления	К
4.	50:27:0000000:131698	для сельскохозяйственного производства	К
5.	50:27:0020331:1956	Для сельскохозяйственного производства	К
6.	50:27:0020806:1571	для использования и обслуживания объектов недвижимого имущества	П
7.	50:27:0030710:736	для ведения крестьянского (фермерского) хозяйства по разведению кроликов	П
8.	50:27:0020806:104	для размещения базовой станции сотовой радиотелефонной связи	П
9.	50:27:0020806:381	для использования и обслуживания объектов недвижимого имущества	П
10.	50:27:0020806:382	для использования и обслуживания объектов недвижимого имущества	П
11.	50:27:0020806:114	для использования и обслуживания объектов недвижимого имущества	П
12.	50:27:0020806:379	для использования и обслуживания объектов недвижимого имущества	П
13.	50:27:0020806:3465	для использования и обслуживания объектов недвижимого имущества	П
14.	50:27:0020806:3466	для использования и обслуживания объектов недвижимого имущества	П
15.	50:27:0020631:581	Для сельскохозяйственного производства	П
16.	50:27:0020806:377	для использования и обслуживания объектов недвижимого имущества	П
17.	50:27:0020806:380	Производственная деятельность, Склад	П
18.	50:27:0020806:371	для использования и обслуживания объектов недвижимого имущества	П
19.	50:27:0020806:376	для строительства складского комплекса по хранению сельскохозяйственной продукции	П
20.	50:27:0000000:130193	"Хранение и переработка сельскохозяйственной продукции (1.15)", "Обеспечение сельскохозяйственного производства (1.18)", "Овощеводство (1.3)", "Животноводство (1.7)", "Скотоводство (1.8)", "Птицеводство (1.10)"	П
21.	50:27:0020549:511	Для ведения сельскохозяйственного производства	П
22.	50:27:0020331:187	Для сельскохозяйственного производства	П
23.	50:27:0030708:432	Улично-дорожная сеть	П
24.	Часть з.у. 50:27:0000000:135821 Площадью 1,19	Для сельскохозяйственного производства	П, Р1
25.	50:27:0010209:265	садоводство	Р1
26.	50:27:0010209:278	садоводство	Р1

27.	50:27:0010209:276	садоводство	Р1
28.	50:27:0010209:270	садоводство	Р1
29.	50:27:0010209:279	садоводство	Р1
30.	50:27:0010209:280	садоводство	Р1
31.	50:27:0010209:274	садоводство	Р1
32.	50:27:0010209:290	садоводство	Р1
33.	50:27:0010209:268	садоводство	Р1
34.	50:27:0010209:269	садоводство	Р1
35.	50:27:0010209:264	садоводство	Р1
36.	50:27:0010213:165	садоводство	Р1
37.	50:27:0010209:275	садоводство	Р1
38.	50:27:0010209:272	садоводство	Р1
39.	50:27:0010209:263	садоводство	Р1
40.	50:27:0000000:132445	садоводство	Р1
41.	50:27:0000000:132242	садоводство	Р1
42.	50:27:0000000:132444	садоводство	Р1
43.	50:27:0000000:133810	Для сельскохозяйственного производства	Р1
44.	50:27:0020631:567	Для сельскохозяйственного производства	Р1
45.	50:27:0000000:135293	Для сельскохозяйственного производства	Р1
46.	50:27:0000000:135294	Для сельскохозяйственного производства	Р1
47.	50:27:0000000:135047	Для сельскохозяйственного производства	Р1
48.	50:27:0020611:879	для сельскохозяйственного производства	Р1
49.	Часть з.у. 50:27:0020331:1949 Площадью 10,78	Для сельскохозяйственного производства	Р1
50.	50:27:0030703:707	Размещение гаражей для собственных нужд	Т
51.	50:27:0020806:337	Объекты дорожного сервиса	Т
52.	50:27:0020806:338	для использования и обслуживания строения НУП-9/145 и КМ-01	Т
53.	50:27:0020806:336	Автомобильный транспорт	Т
54.	50:27:0020806:345	Автомобильный транспорт	Т
55.	50:27:0020806:3413	Для сельскохозяйственного производства	Т
56.	50:27:0020806:3409	Для сельскохозяйственного производства	Т
57.	50:27:0020806:149	размещение гаражей для собственных нужд	Т
58.	50:27:0000000:135050	склад, складские площадки, объекты дорожного сервиса	Т
59.	50:27:0020631:105	Склад, складские площадки, объекты дорожного сервиса	Т
60.	50:27:0020631:476	Объекты дорожного сервиса	Т
61.	50:27:0030703:1195	Размещение автомобильных дорог 7.2.1	Т
62.	50:27:0020806:3406	Склад	Т
63.	50:27:0020806:3414	Объекты дорожного сервиса, склад	Т
64.	50:27:0020806:3415	Объекты дорожного сервиса	Т
65.	50:27:0020806:3412	Размещение гаражей для собственных нужд	Т
66.	50:27:0020806:3407	для использования и обслуживания строения	Т

		НУП-01 и КМА-14	
67.	50:27:0020806:3408	для сельскохозяйственного производства	Т
68.	50:27:0020806:3405	Для сельскохозяйственного производства	Т
69.	50:27:0020806:3410	Улично-дорожная сеть	Т
70.	50:27:0020806:3411		Т
71.	50:27:0020549:14	Размещение гаражей для собственных нужд	Т
72.	50:27:0030708:51	Объекты дорожного сервиса	Т
73.	50:27:0020611:66	для использования и обслуживания строения НУП-9/145 и КМ-01	Т
74.	50:27:0000000:134913	Автомобильный транспорт	Т
75.	50:27:0020550:1801	-	Т
76.	Часть з.у. 50:27:0020545:13 Площадью 8,13 га	Для ведения сельскохозяйственного производства	Т
77.	Часть з.у. 50:27:0020806:319 Площадью 0,25 га	Для сельскохозяйственного производства	Т
78.	Часть з.у. 50:27:0020806:3174 Площадью 5,59 га	Для сельскохозяйственного производства	Т
79.	Часть з.у. 50:27:0020550:1282 Площадью 0,4 га	Для сельскохозяйственного производства	Т
80.	Часть з.у. 50:27:0000000:129587 Площадью 0,71 га	для ведения сельскохозяйственного производства	Т
81.	Часть з.у. 50:27:0000000:131933 Площадью 0,21 га	Для сельскохозяйственного производства	Т
82.	Часть з.у. 50:27:0020550:1281 Площадью 1 га	Для сельскохозяйственного производства	Т
83.	Часть з.у. 50:27:0030703:602 Площадью 0,1 га	для сельскохозяйственного производства и обслуживания объектов недвижимости	Т
84.	Часть з.у. 50:27:0020545:671 Площадью 1,96 га	Для ведения сельскохозяйственного производства	Т
85.	Часть з.у. 50:27:0020545:591 Площадью 0,8га	Для сельскохозяйственного производства	Т
86.	Часть з.у. 50:27:0020550:54 Площадью 21,48 га	Для ведения сельскохозяйственного производства	Т
87.	Часть з.у. 50:27:0020550:1828 Площадью 0,39 га	Для сельскохозяйственного производства	Т
88.	Часть з.у. 50:27:0030703:1781 Площадью 0,77 га	Для сельскохозяйственного производства	Т
89.	Часть з.у. 50:27:0020545:590 Площадью 0,29 га	Для сельскохозяйственного производства	Т
90.	Часть з.у. 50:27:0030703:1770 Площадью 0,67 га	Для сельскохозяйственного производства	Т
91.	Часть з.у. 50:27:0030703:1771	Для сельскохозяйственного производства	Т

	Площадью 0,78 га		
92.	Часть з.у. 50:27:0030703:1772 Площадью 1,08 га	Для сельскохозяйственного производства	Т
93.	Часть з.у. 50:27:0030703:683 Площадью 0,2 га	для сельскохозяйственного производства и обслуживания объектов недвижимости	Т
94.	Часть з.у. 50:27:0030703:45 Площадью 1,1 га	Для сельскохозяйственного производства	Т
95.	Часть з.у. 50:27:0030703:1733 Площадью 0,07 га	Для сельскохозяйственного производства	Т
96.	Часть з.у. 50:27:0000000:129591 Площадью 4,7 га	для ведения сельскохозяйственного производства	Т
97.	Часть з.у. 50:27:0000000:129589 Площадью 4,54 га	для ведения сельскохозяйственного производства	Т
98.	Часть з.у. 50:27:0020545:13 Площадью 6,77 га	Для ведения сельскохозяйственного производства	Т
99.	Часть з.у. 50:27:0000000:129499 Площадью 9,88 га	Для ведения сельскохозяйственного производства	Т
100.	Часть з.у. 50:27:0000000:129495 Площадью 9,59 га	Для ведения сельскохозяйственного производства	Т
101.	Часть з.у. 50:27:0020551:11 Площадью 0,14 га	Для ведения сельскохозяйственного производства	Т
102.	Часть з.у. 50:27:0030703:809 Площадью 0,97 га	Для сельскохозяйственного производства	Т
103.	Часть з.у. 50:27:0000000:134584 Площадью 0,13 га	Для сельскохозяйственного производства	Т
104.	Часть з.у. 50:27:0020551:548 Площадью 3,78 га	Для сельскохозяйственного производства	Т
105.	Часть з.у. 50:27:0000000:129501 Площадью 0,19 га	Для ведения сельскохозяйственного производства	Т
106.	Часть з.у. 50:27:0000000:129498 Площадью 0,004 га	Для ведения сельскохозяйственного производства	Т
107.	Часть з.у. 50:27:0000000:129500 Площадью 0,04 га	Для ведения сельскохозяйственного производства	Т
108.	Часть з.у. 50:27:0020806:3719 Площадью 0,46 га	для осуществления деятельности крестьянского (фермерского) хозяйства	Т
109.	Часть з.у. 50:27:0020806:3718 Площадью 1,62 га	для осуществления деятельности крестьянского (фермерского) хозяйства	Т
110.	Часть з.у. 50:27:0020551:76 Площадью 10,39 га	Для ведения сельскохозяйственного производства	Т
111.	Часть з.у. 50:27:0000000:132296 Площадью 26,31 га	Для ведения сельскохозяйственного производства	Т

112.	Часть з.у. 50:27:0000000:129578 Площадью 11,3 га	Для ведения сельскохозяйственного производства	Т
113.	Часть з.у. 50:27:0020806:107 Площадью 0,56 га	Для ведения сельскохозяйственного производства	Т
114.	Часть з.у. 50:27:0020551:16 Площадью 7,3 га	Для ведения сельскохозяйственного производства	Т
115.	Часть з.у. 50:27:0020806:893 Площадью 3 га	Для сельскохозяйственного производства	Т
116.	Часть з.у. 50:27:0020806:3788 Площадью 0,12 га	Автомобильный транспорт	Т
117.	Часть з.у. 50:27:0000000:129556 Площадью 7,88 га	Для ведения сельскохозяйственного производства	Т
118.	Часть з.у. 50:27:0020551:53 Площадью 2,31 га	Для ведения сельскохозяйственного производства	Т
119.	Часть з.у. 50:27:0000000:129576 Площадью 7,89 га	Для ведения сельскохозяйственного производства	Т
120.	Часть з.у. 50:27:0000000:132295 Площадью 16,49 га	Для ведения сельскохозяйственного производства	Т
121.	Часть з.у. 50:27:0020551:75 Площадью 0,69 га	Для ведения сельскохозяйственного производства	Т
122.	Часть з.у. 50:27:0020551:74 Площадью 3,06 га	Для ведения сельскохозяйственного производства	Т
123.	Часть з.у. 50:27:0020806:323 Площадью 1,02 га	для сельскохозяйственного производства	Т
124.	Часть з.у. 50:27:0020806:1281 Площадью 3,6 га	для сельскохозяйственного производства	Т
125.	Часть з.у. 50:27:0000000:129489 Площадью 1,14 га	Для ведения сельскохозяйственного производства	Т
126.	Часть з.у. 50:27:0000000:132292 Площадью 29,86 га	Для ведения сельскохозяйственного производства	Т
127.	Часть з.у. 50:27:0000000:132294 Площадью 11,2 га	Для ведения сельскохозяйственного производства	Т
128.	Часть з.у. 50:27:0020551:12 Площадью 0,96 га	Для ведения сельскохозяйственного производства	Т
129.	Часть з.у. 50:27:0020551:72 Площадью 2,56 га	Для ведения сельскохозяйственного производства	Т
130.	Часть з.у. 50:27:0020550:49 Площадью 0,7 га	Для ведения сельскохозяйственного производства	Т
131.	Часть з.у. 50:27:0020545:581 Площадью 1,36 га	Для ведения сельскохозяйственного производства	Т
132.	Часть з.у. 50:27:0020551:9	Для ведения сельскохозяйственного производства	Т

	Площадью 1,57 га		
133.	Часть з.у. 50:27:0020550:59 Площадью 0,15 га	для размещения объектов строительства трассы газопровода	Т
134.	Часть з.у. 50:27:0020550:50 Площадью 2,37 га	Для ведения сельскохозяйственного производства	Т
135.	Часть з.у. 50:27:0000000:129497 Площадью 4,14 га	Для ведения сельскохозяйственного производства	Т
136.	Часть з.у. 50:27:0020806:259 Площадью 1,84 га	Для сельскохозяйственного производства	Т
137.	Часть з.у. 50:27:0020806:260 Площадью 2,57 га	Для сельскохозяйственного производства	Т
138.	Часть з.у. 50:27:0020703:298 Площадью 0,09 га	Для ведения садоводства	Т
139.	Часть з.у. 50:27:0020703:204 Площадью 0,0007 га	Для ведения садоводства	Т
140.	Часть з.у. 50:27:0020558:145 Площадью 0,007 га	Для ведения садоводства	Т
141.	Часть з.у. 50:27:0020558:143 Площадью 0,016 га	Для ведения садоводства	Т
142.	Часть з.у. 50:27:0020558:141 Площадью 0,017 га	Для ведения садоводства	Т
143.	Часть з.у. 50:27:0020558:140 Площадью 0,063 га	Для ведения садоводства	Т
144.	50:27:0020614:31	Для ведения крестьянского (фермерского) хозяйства	Р4
145.	50:27:0020331:4638	растениеводство, животноводство	Р5
146.	50:27:0020331:2446	растениеводство, животноводство	Р5
147.	50:27:0020331:4636	растениеводство, животноводство	Р5
148.	50:27:0020331:2445	для сельскохозяйственного производства	Р5
149.	50:27:0020331:4637	растениеводство, животноводство	Р5
150.	50:27:0020331:2978	растениеводство , животноводство	Р5
151.	50:27:0020331:2977	Растениеводство, животноводство	Р5
152.	Часть з.у. 50:27:0020331:2531 Площадью 5,07 га	растениеводство, животноводство	Р5
153.	Часть з.у. 50:27:0020331:2229 Площадью 2,3 га	Для сельскохозяйственного производства	СП1

Приложение 5. **Перечень земельных участков, в отношении которых Комитет лесного хозяйства Московской области утвердил акты об изменении документированной информации государственного лесного реестра**

Сведения о земельных участках, расположенные на территории Городского округа Подольск Московской области, в отношении которых Комитет лесного хозяйства Московской области утвердил акты об изменении документированной информации государственного лесного реестра или подтверждении отсутствия пересечений границ земель лесного фонда.

Таблица

№	Кадастровый номер	Реквизиты нормативного акта	
		номер	Дата
1.	уточнить	001/2/13-2021/ЛА	22.07.2021
2.	50:27:0000000:103	17705/2/13-17/2022/ЛА	28.11.2022
3.	50:27:0000000:129486	267/2/13-18/2019/ЛА	26.12.2019
4.	50:27:0000000:129492	60133/2/13-07/2023/ЛА	02.10.2023
		60133/2/13-17/2023/ЛА	02.10.2023
		60133/2/13-18/2023/ЛА	02.10.2023
5.	50:27:0000000:129494	29874/2/13-14/2023/ЛА	17.02.2023
6.	50:27:0000000:129496	10581/2/13-18/2022/ЛА	23.10.2022
7.	50:27:0000000:129497	61660/2/13-11/2023/ЛА	11.10.2023
		61661/2/13-17/2023/ЛА	11.10.2023
8.	50:27:0000000:129498	57669/2/13-18/2023/ЛА	13.09.2023
		57669/2/13-07/2023/ЛА	13.09.2023
9.	50:27:0000000:129500	56933/2/13-17/2023/ЛА	07.09.2023
10.	50:27:0000000:129514	08-2022/076-ОТЛР	25.08.2022
11.	50:27:0000000:129522	006/2/13-14/2021/ЛА	23.04.2021
12.	50:27:0000000:129525	42255/2/13-18/2023/ЛА	23.05.2023
13.	50:27:0000000:129536	24255/2/13-17/2022/ЛА	27.12.2022
14.	50:27:0000000:129537	008/2/13-17/2018/ЛА	17.09.2018
15.	50:27:0000000:129538	24428/2/13-17/2022/ЛА	28.12.2022
16.	50:27:0000000:129543	17763/2/13-17/2022/ЛА	28.11.2022
17.	50:27:0000000:129587	42270/2/13-05/2023/ЛА	23.05.2023
		42260/2/13-18/2023/ЛА	23.05.2023
18.	50:27:0000000:129589	42326/2/13-18/2023/ЛА	23.05.2023
		42304/2/13-17/2023/ЛА	23.05.2023
19.	50:27:0000000:129590	42385/2/13-05/2023/ЛА	23.05.2023
		42360/2/13-18/2023/ЛА	23.05.2023
20.	50:27:0000000:129591	42727/2/13-17/2023/ЛА	25.05.2023
		42663/2/13-05/2023/ЛА	25.05.2023
		42451/2/13-18/2023/ЛА	24.05.2023
21.	50:27:0000000:129626	18622/2/13-17/2022/ЛА	30.11.2022
22.	50:27:0000000:129679	17859/2/13-17/2022/ЛА	28.11.2022
23.	50:27:0000000:129680	17879/2/13-17/2022/ЛА	28.11.2022
24.	50:27:0000000:130129	29923/2/13-14/2023/ЛА	20.02.2023
25.	50:27:0000000:130130	41916/2/13-17/2023/ЛА	17.05.2023
26.	50:27:0000000:130221	41997/2/13-05/2023/ЛА	18.05.2023
27.	50:27:0000000:130222	42014/2/13-17/2023/ЛА	18.05.2023
		41997/2/13-05/2023/ЛА	18.05.2023
28.	50:27:0000000:130529	19395/2/13-18/2022/ЛА	03.12.2022
29.	50:27:0000000:130544	001/2/13-2021/ЛА	22.07.2021
30.	50:27:0000000:130563	2344/2/13-14/2021/ЛА	21.06.2021
31.	50:27:0000000:131194	088/2/13-18/2018/ЛА	15.10.2018
		008/2/13-05/2018/ЛА	15.10.2018
32.	50:27:0000000:131195	096/2/13-18/2018/ЛА	15.10.2018
33.	50:27:0000000:131460	42520/2/13-17/2023/ЛА	24.05.2023
34.	50:27:0000000:131722	18284/2/13-17/2022/ЛА	29.11.2022
35.	50:27:0000000:131730	18301/2/13-17/2022/ЛА	29.11.2022
36.	50:27:0000000:131812	23279/2/13-07/2022/ЛА	19.12.2022

№	Кадастровый номер	Реквизиты нормативного акта	
		номер	Дата
37.	50:27:0000000:131814	20559/2/13-07/2022/ЛА	07.12.2022
38.	50:27:0000000:131815	20568/2/13-07/2022/ЛА	07.12.2022
39.	50:27:0000000:131888	41884/2/13-17/2023/ЛА	17.05.2023
40.	50:27:0000000:131896	4638/2/13-17/2021/ЛА	24.11.2021
41.	50:27:0000000:131909	1800/2/13-18/2022/ЛА	08.06.2022
42.	50:27:0000000:132029	052/2/13-18/2020/ЛА	08.05.2020
43.	50:27:0000000:132031	168/2/13-18/2020/ЛА	30.10.2020
44.	50:27:0000000:132033	1811/2/13-18/2022/ЛА	10.06.2022
45.	50:27:0000000:132068	18691/2/13-17/2022/ЛА	30.11.2022
46.	50:27:0000000:132268	08-2022/069-ОТЛР	23.08.2022
47.	50:27:0000000:132550	25204/2/13-17/2023/ЛА	18.01.2023
48.	50:27:0000000:132584	1442/2/13-07/2021/ЛА	27.04.2021
49.	50:27:0000000:133353	161/2/13-18/2019/ЛА	06.08.2019
50.	50:27:0000000:133447	033/2/13-17/2019/ЛА	09.09.2019
51.	50:27:0000000:133476	010/2/13-17/2018/ЛА	15.10.2018
52.	50:27:0000000:133481	162/2/13-18/2019/ЛА	06.08.2019
53.	50:27:0000000:133701	2964/2/13-17/2021/ЛА	23.07.2021
54.	50:27:0000000:133810	56415/2/13-14/2023/ЛА	04.09.2023
55.	50:27:0000000:133836	11541/2/13-18/2022/ЛА	27.10.2022
56.	50:27:0000000:145	18324/2/13-17/2022/ЛА	29.11.2022
57.	50:27:0000000:155	19397/2/13-17/2022/ЛА	03.12.2022
58.	50:27:0000000:267	14108/2/13-17/2022/ЛА	15.11.2022
59.	50:27:0000000:278	39196/2/13-17/2023/ЛА	17.04.2023
60.	50:27:0000000:360	11752/2/13-05/2022/ЛА	31.10.2022
61.	50:27:0000000:361	11788/2/13-05/2022/ЛА	31.10.2022
62.	50:27:0000000:367	018/2/13-14/2018/ЛА	21.12.2018
63.	50:27:0000000:371	1627/2/13-17/2021/ЛА	05.05.2021
64.	50:27:0000000:383	18732/2/13-17/2022/ЛА	30.11.2022
65.	50:27:0000000:385	19036/2/13-11/2022/ЛА	01.12.2022
66.	50:27:0000000:392	41204/2/13-17/2023/ЛА	10.05.2023
67.	50:27:0000000:41	092/2/13-18/2021/ЛА	16.11.2021
		013/2/13-07/2021/ЛА	16.11.2021
		007/2/13-14/2021/ЛА	16.11.2021
		006/2/13-11/2021/ЛА	16.11.2021
68.	50:27:0000000:405	20412/2/13-17/2022/ЛА	07.12.2022
69.	50:27:0000000:531	18783/2/13-17/2022/ЛА	30.11.2022
70.	50:27:0000000:58	18752/2/13-17/2022/ЛА	30.11.2022
71.	50:27:0000000:405	20412/2/13-17/2022/ЛА	07.12.2022
72.	50:27:0000000:585	004/2/13-17/2021/ЛА	31.03.2021
73.	50:27:0000000:60	003/2/13-17/2018/ЛА	30.07.2018
74.	50:27:0010101:13	41188/2/13-11/2023/ЛА	10.05.2023
75.	50:27:0010102:10	19022/2/13-11/2022/ЛА	01.12.2022
76.	50:27:0010102:105	59168/2/13-11/2023/ЛА	25.09.2023
77.	50:27:0010102:17	19028/2/13-11/2022/ЛА	01.12.2022
78.	50:27:0010102:18	4186/2/13-11/2021/ЛА	21.10.2021
79.	50:27:0010102:25	42062/2/13-11/2023/ЛА	19.05.2023
80.	50:27:0010102:5	19031/2/13-11/2022/ЛА	01.12.2022
81.	50:27:0010102:61	22647/2/13-11/2022/ЛА	16.12.2022
82.	50:27:0010102:63	19028/2/13-11/2022/ЛА	01.12.2022
83.	50:27:0010102:64	19028/2/13-11/2022/ЛА	01.12.2022
84.	50:27:0010102:65	17467/2/13-11/2022/ЛА	25.11.2022
85.	50:27:0010102:67	17511/2/13-11/2022/ЛА	25.11.2022
86.	50:27:0010102:68	19022/2/13-11/2022/ЛА	01.12.2022
87.	50:27:0010102:70	18995/2/13-11/2022/ЛА	01.12.2022
88.	50:27:0010102:71	19022/2/13-11/2022/ЛА	01.12.2022
89.	50:27:0010102:85	18995/2/13-11/2022/ЛА	01.12.2022
90.	50:27:0010102:93	14118/2/13-11/2022/ЛА	15.11.2022
91.	50:27:0010105:11	18979/2/13-11/2022/ЛА	01.12.2022

№	Кадастровый номер	Реквизиты нормативного акта	
		номер	Дата
92.	50:27:0010105:2	19911/2/13-11/2022/ЛА	06.12.2022
93.	50:27:0010105:57	18969/2/13-11/2022/ЛА	01.12.2022
94.	50:27:0010105:98	19688/2/13-11/2022/ЛА	05.12.2022
95.	50:27:0010301:26	39183/2/13-11/2023/ЛА	17.04.2023
96.	50:27:0010301:269	57269/2/13-11/2023/ЛА	11.09.2023
97.	50:27:0010301:27	19830/2/13-11/2022/ЛА	06.12.2022
98.	50:27:0010301:29	52783/2/13-11/2023/ЛА	11.08.2023
99.	50:27:0010301:3	41192/2/13-11/2023/ЛА	10.05.2023
100.	50:27:0010301:32	52755/2/13-11/2023/ЛА	10.08.2023
101.	50:27:0010301:34	52783/2/13-11/2023/ЛА	11.08.2023
102.	50:27:0010301:35	52783/2/13-11/2023/ЛА	11.08.2023
103.	50:27:0010301:37	52783/2/13-11/2023/ЛА	11.08.2023
104.	50:27:0010301:38	52783/2/13-11/2023/ЛА	11.08.2023
105.	50:27:0010301:40	52783/2/13-11/2023/ЛА	11.08.2023
106.	50:27:0010301:41	52783/2/13-11/2023/ЛА	11.08.2023
107.	50:27:0010301:47	52783/2/13-11/2023/ЛА	11.08.2023
108.	50:27:0010301:53	52783/2/13-11/2023/ЛА	11.08.2023
109.	50:27:0010301:57	52755/2/13-11/2023/ЛА	10.08.2023
110.	50:27:0010301:60	19830/2/13-11/2022/ЛА	06.12.2022
111.	50:27:0010301:61	19830/2/13-11/2022/ЛА	06.12.2022
112.	50:27:0010301:67	52783/2/13-11/2023/ЛА	11.08.2023
113.	50:27:0010301:71	19840/2/13-11/2022/ЛА	06.12.2022
114.	50:27:0010301:73	52783/2/13-11/2023/ЛА	11.08.2023
115.	50:27:0010301:76	52783/2/13-11/2023/ЛА	11.08.2023
116.	50:27:0010301:82	52783/2/13-11/2023/ЛА	11.08.2023
117.	50:27:0010301:88	52783/2/13-11/2023/ЛА	11.08.2023
118.	50:27:0010302:12	57269/2/13-11/2023/ЛА	11.09.2023
119.	50:27:0010302:129	19853/2/13-11/2022/ЛА	06.12.2022
120.	50:27:0010302:13	22204/2/13-11/2022/ЛА	14.12.2022
121.	50:27:0010302:132	19863/2/13-11/2022/ЛА	06.12.2022
122.	50:27:0010302:136	19902/2/13-11/2022/ЛА	06.12.2022
123.	50:27:0010302:154	57269/2/13-11/2023/ЛА	11.09.2023
124.	50:27:0010302:159	007/2/13-11/2020/ЛА	22.07.2020
125.	50:27:0010302:49	21640/2/13-11/2022/ЛА	13.12.2022
126.	50:27:0010302:50	22169/2/13-11/2022/ЛА	14.12.2022
127.	50:27:0010302:6	19882/2/13-11/2022/ЛА	06.12.2022
128.	50:27:0010302:63	08-2022/069-ОТЛР	23.08.2022
129.	50:27:0010302:72	22584/2/13-11/2022/ЛА	16.12.2022
130.	50:27:0010302:74	21776/2/13-11/2022/ЛА	13.12.2022
131.	50:27:0010302:75	57269/2/13-11/2023/ЛА	11.09.2023
132.	50:27:0010302:76	57269/2/13-11/2023/ЛА	11.09.2023
133.	50:27:0010302:77	57269/2/13-11/2023/ЛА	11.09.2023
134.	50:27:0010303:7	003/2/13-11/2018/ЛА	16.07.2018
135.	50:27:0010304:20	924/2/13-11/2021/ЛА	24.03.2021
136.	50:27:0010304:9	22412/2/13-11/2022/ЛА	15.12.2022
137.	50:27:0020304:10	59688/2/13-17/2023/ЛА	28.09.2023
138.	50:27:0020304:28	003/2/13-17/2020/ЛА	04.03.2020
139.	50:27:0020304:391	24978/2/13-17/2023/ЛА	17.01.2023
140.	50:27:0020304:55	59688/2/13-17/2023/ЛА	28.09.2023
141.	50:27:0020304:56	14303/2/13-17/2022/ЛА	16.11.2022
142.	50:27:0020304:71	018/2/13-17/2018/ЛА	16.11.2018
143.	50:27:0020304:72	060/2/13-18/2019ЛА	15.07.2019
		006/2/13-17/2019ЛА	15.07.2019
144.	50:27:0020304:73	019/2/13-17/2018/ЛА	16.11.2018
145.	50:27:0020304:8	17823/2/13-17/2022/ЛА	28.11.2022
146.	50:27:0020325:36	59915/2/13-17/2023/ЛА	29.09.2023
147.	50:27:0020325:51	032/2/13-17/2019/ЛА	09.09.2019
148.	50:27:0020331:188	57697/2/13-17/2023/ЛА	14.09.2023

№	Кадастровый номер	Реквизиты нормативного акта	
		номер	Дата
149.	50:27:0020331:190	57697/2/13-17/2023/ЛА	14.09.2023
150.	50:27:0020331:191	57697/2/13-17/2023/ЛА	14.09.2023
151.	50:27:0020331:1949	2035/2/13-18/2021/ЛА	01.06.2021
152.	50:27:0020331:2339	4018/2/13-18/2021/ЛА	08.10.2021
153.	50:27:0020331:2350	215/2/13-18/2019/ЛА	13.09.2019
154.	50:27:0020331:2414	007/2/13-18/2019/ЛА	15.07.2019
155.	50:27:0020331:2414	160/2/13-18/2019/ЛА	06.08.2019
156.	50:27:0020331:2415	223/2/13-18/2019/ЛА	11.11.2019
157.	50:27:0020331:2421	223/2/13-18/2019/ЛА	11.11.2019
158.	50:27:0020331:2422	215/2/13-18/2019/ЛА	13.09.2019
159.	50:27:0020331:2445	002/2/13-17/2019ЛА	15.07.2019
		155/2/13-18/2019/ЛА	02.08.2019
160.	50:27:0020331:2446	007/2/13-18/2019/ЛА	15.07.2019
161.	50:27:0020331:2455	017/2/13-17/2020/ЛА	10.09.2020
		059/2/13-18/2019ЛА	15.07.2019
162.	50:27:0020331:2459	217/2/13-18/2019/ЛА	24.09.2019
163.	50:27:0020331:2463	019/2/13-17/2019/ЛА	13.08.2019
164.	50:27:0020331:2464	223/2/13-18/2019/ЛА	11.11.2019
165.	50:27:0020331:2466	223/2/13-18/2019/ЛА	11.11.2019
166.	50:27:0020331:2468	08-2020/020-ОТЛР	10.08.2020
167.	50:27:0020331:2532	07-2020/006-ОТЛР	17.07.2020
168.	50:27:0020331:2558	9999/2/13-18/2022/ЛА	19.10.2022
169.	50:27:0020331:2559	09-2020/034-ОТЛР	03.09.2020
170.	50:27:0020331:2561	10011/2/13-18/2022/ЛА	19.10.2022
171.	50:27:0020331:2562	09-2020/034-ОТЛР	03.09.2020
172.	50:27:0020331:2563	04-2021/006-ОТЛР	13.04.2021
173.	50:27:0020331:2564	09-2020/034-ОТЛР	03.09.2020
174.	50:27:0020331:2565	09-2020/034-ОТЛР	03.09.2020
175.	50:27:0020331:2566	09-2020/034-ОТЛР	03.09.2020
176.	50:27:0020331:2567	09-2020/034-ОТЛР	03.09.2020
177.	50:27:0020331:3871	23763/2/13-17/2022/ЛА	22.12.2022
178.	50:27:0020404:158	22440/2/13-18/2022/ЛА	15.12.2022
179.	50:27:0020404:19	58288/2/13-18/2023/ЛА	19.09.2023
180.	50:27:0020404:682	22107/2/13-18/2022/ЛА	14.12.2022
181.	50:27:0020404:89	269/2/13-18/2019/ЛА	26.12.2019
182.	50:27:0020406:346	57539/2/13-17/2023/ЛА	13.09.2023
183.	50:27:0020406:347	57539/2/13-17/2023/ЛА	13.09.2023
184.	50:27:0020406:348	57539/2/13-17/2023/ЛА	13.09.2023
185.	50:27:0020406:349	57539/2/13-17/2023/ЛА	13.09.2023
186.	50:27:0020406:350	14379/2/13-17/2022/ЛА	16.11.2022
187.	50:27:0020406:351	57539/2/13-17/2023/ЛА	13.09.2023
188.	50:27:0020406:352	57539/2/13-17/2023/ЛА	13.09.2023
189.	50:27:0020406:354	57539/2/13-17/2023/ЛА	13.09.2023
190.	50:27:0020406:374	34471/2/13-17/2023/ЛА	17.03.2023
191.	50:27:0020406:457	57539/2/13-17/2023/ЛА	13.09.2023
192.	50:27:0020406:458	57539/2/13-17/2023/ЛА	13.09.2023
193.	50:27:0020406:539	57539/2/13-17/2023/ЛА	13.09.2023
194.	50:27:0020406:540	57539/2/13-17/2023/ЛА	13.09.2023
195.	50:27:0020409:16	14448/2/13-17/2022/ЛА	16.11.2022
196.	50:27:0020409:23	016/2/13-17/2020/ЛА	27.08.2020
197.	50:27:0020409:3	57539/2/13-17/2023/ЛА	13.09.2023
198.	50:27:0020409:33	25580/2/13-17/2023/ЛА	20.01.2023
199.	50:27:0020409:34	25536/2/13-17/2023/ЛА	20.01.2023
200.	50:27:0020409:4	25552/2/13-17/2023/ЛА	20.01.2023
201.	50:27:0020409:47	25595/2/13-17/2023/ЛА	20.01.2023
202.	50:27:0020409:8	032/2/13-17/2019/ЛА	09.09.2019
203.	50:27:0020412:10	013/2/13-17/2020/ЛА	06.07.2020
204.	50:27:0020412:1070	57697/2/13-17/2023/ЛА	14.09.2023

№	Кадастровый номер	Реквизиты нормативного акта	
		номер	Дата
205.	50:27:0020412:11	7596/2/13-17/2022/ЛА	14.10.2022
		013/2/13-17/2020/ЛА	06.07.2020
206.	50:27:0020412:110	22088/2/13-17/2022/ЛА	14.12.2022
207.	50:27:0020412:1113	09-2022/079-ОТЛР	07.09.2022
208.	50:27:0020412:119	4639/2/13-17/2021/ЛА	24.11.2021
209.	50:27:0020412:133	57697/2/13-17/2023/ЛА	14.09.2023
210.	50:27:0020412:196	23790/2/13-17/2022/ЛА	23.12.2022
211.	50:27:0020412:20	013/2/13-17/2018/ЛА	22.10.2018
212.	50:27:0020412:246	001/2/13-17/2022/ЛА	31.01.2022
213.	50:27:0020412:271	30083/2/13-17/2023/ЛА	20.02.2023
214.	50:27:0020412:274	033/2/13-17/2019/ЛА	09.09.2019
215.	50:27:0020412:290	85373/2/13-17/2024/ЛА	02.12.2024
216.	50:27:0020412:357	2346/2/13-17/2021/ЛА	21.06.2021
217.	50:27:0020412:394	15805/2/13-17/2022/ЛА	22.11.2022
218.	50:27:0020412:395	14494/2/13-17/2022/ЛА	16.11.2022
219.	50:27:0020412:425	007/2/13-17/2021/ЛА	30.12.2021
220.	50:27:0020412:47	22381/2/13-17/2022/ЛА	15.12.2022
221.	50:27:0020412:501	57697/2/13-17/2023/ЛА	14.09.2023
222.	50:27:0020412:52	18243/2/13-17/2022/ЛА	29.11.2022
223.	50:27:0020412:520	17802/2/13-17/2022/ЛА	28.11.2022
224.	50:27:0020412:541	15817/2/13-17/2022/ЛА	22.11.2022
225.	50:27:0020412:554	57697/2/13-17/2023/ЛА	14.09.2023
226.	50:27:0020412:588	30097/2/13-17/2023/ЛА	20.02.2023
227.	50:27:0020412:611	33/2/13-17/2022/ЛА	17.01.2022
228.	50:27:0020412:617	57697/2/13-17/2023/ЛА	14.09.2023
229.	50:27:0020412:632	25/2/13-17/2022/ЛА	14.01.2022
230.	50:27:0020412:647	57697/2/13-17/2023/ЛА	14.09.2023
231.	50:27:0020412:650	015/2/13-17/2018/ЛА	31.10.2018
232.	50:27:0020412:657	60018/2/13-17/2023/ЛА	02.10.2023
233.	50:27:0020412:689	23567/2/13-17/2022/ЛА	21.12.2022
234.	50:27:0020412:690	57697/2/13-17/2023/ЛА	14.09.2023
235.	50:27:0020412:694	25250/2/13-17/2023/ЛА	18.01.2023
236.	50:27:0020412:709	033/2/13-17/2019/ЛА	09.09.2019
237.	50:27:0020412:779	57697/2/13-17/2023/ЛА	14.09.2023
238.	50:27:0020412:80	57697/2/13-17/2023/ЛА	14.09.2023
239.	50:27:0020412:802	57697/2/13-17/2023/ЛА	14.09.2023
240.	50:27:0020412:874	57697/2/13-17/2023/ЛА	14.09.2023
241.	50:27:0020412:875	2006/2/13-17/2022/ЛА	30.06.2022
242.	50:27:0020412:906	2350/2/13-17/2021/ЛА	21.06.2021
243.	50:27:0020412:907	57697/2/13-17/2023/ЛА	14.09.2023
244.	50:27:0020412:962	57697/2/13-17/2023/ЛА	14.09.2023
245.	50:27:0020412:964	14598/2/13-17/2022/ЛА	17.11.2022
246.	50:27:0020412:98	21634/2/13-17/2022/ЛА	13.12.2022
247.	50:27:0020417:13	18466/2/13-18/2022/ЛА	30.11.2022
248.	50:27:0020417:15	18466/2/13-18/2022/ЛА	30.11.2022
249.	50:27:0020417:19	276/2/13-18/2020/ЛА	25.12.2020
250.	50:27:0020417:31	686/2/13-18/2021/ЛА	03.03.2021
251.	50:27:0020417:4	19396/2/13-18/2022/ЛА	03.12.2022
252.	50:27:0020417:66	18174/2/13-18/2022/ЛА	29.11.2022
253.	50:27:0020417:67	18489/2/13-18/2022/ЛА	30.11.2022
254.	50:27:0020417:68	18495/2/13-18/2022/ЛА	30.11.2022
255.	50:27:0020417:69	668/2/13-18/2021/ЛА	03.03.2021
256.	50:27:0020417:70	14124/2/13-18/2022/ЛА	15.11.2022
257.	50:27:0020417:71	23233/2/13-18/2022/ЛА	19.12.2022
258.	50:27:0020417:73	56394/2/13-18/2023/ЛА	04.09.2023
259.	50:27:0020417:8	269/2/13-18/2019/ЛА	26.12.2019
260.	50:27:0020445:2	14667/2/13-17/2022/ЛА	17.11.2022
261.	50:27:0020445:24	17860/2/13-17/2022/ЛА	28.11.2022

№	Кадастровый номер	Реквизиты нормативного акта	
		номер	Дата
262.	50:27:0020445:46	41194/2/13-17/2023/ЛА	10.05.2023
263.	50:27:0020445:82	39370/2/13-17/2023/ЛА	19.04.2023
264.	50:27:0020450:112	57056/2/13-17/2023/ЛА	08.09.2023
265.	50:27:0020450:13	3854/2/13-17/2021/ЛА	23.09.2021
266.	50:27:0020450:124	38960/2/13-17/2023/ЛА	13.04.2023
		38941/2/13-18/2023/ЛА	12.04.2023
267.	50:27:0020450:149	57056/2/13-17/2023/ЛА	08.09.2023
268.	50:27:0020450:150	14695/2/13-17/2022/ЛА	17.11.2022
269.	50:27:0020450:170	14610/2/13-17/2022/ЛА	17.11.2022
270.	50:27:0020450:171	57056/2/13-17/2023/ЛА	08.09.2023
271.	50:27:0020450:172	14718/2/13-17/2022/ЛА	17.11.2022
272.	50:27:0020450:173	57056/2/13-17/2023/ЛА	08.09.2023
273.	50:27:0020450:174	56394/2/13-18/2023/ЛА	04.09.2023
274.	50:27:0020450:177	18511/2/13-18/2022/ЛА	30.11.2022
275.	50:27:0020450:178	56394/2/13-18/2023/ЛА	04.09.2023
276.	50:27:0020450:179	56394/2/13-18/2023/ЛА	04.09.2023
277.	50:27:0020450:201	59497/2/13-17/2023/ЛА	27.09.2023
278.	50:27:0020450:202	17872/2/13-17/2022/ЛА	28.11.2022
279.	50:27:0020450:203	38963/2/13-17/2023/ЛА	13.04.2023
280.	50:27:0020450:204	59497/2/13-17/2023/ЛА	27.09.2023
281.	50:27:0020450:205	14761/2/13-17/2022/ЛА	17.11.2022
282.	50:27:0020450:206	59497/2/13-17/2023/ЛА	27.09.2023
283.	50:27:0020450:207	14751/2/13-17/2022/ЛА	17.11.2022
284.	50:27:0020450:208	14791/2/13-17/2022/ЛА	17.11.2022
285.	50:27:0020450:209	14804/2/13-17/2022/ЛА	17.11.2022
286.	50:27:0020450:213	41198/2/13-17/2023/ЛА	10.05.2023
287.	50:27:0020450:214	59497/2/13-17/2023/ЛА	27.09.2023
288.	50:27:0020450:215	59497/2/13-17/2023/ЛА	27.09.2023
289.	50:27:0020450:216	14910/2/13-17/2022/ЛА	18.11.2022
290.	50:27:0020450:217	59497/2/13-17/2023/ЛА	27.09.2023
291.	50:27:0020450:218	59497/2/13-17/2023/ЛА	27.09.2023
292.	50:27:0020450:219	14826/2/13-17/2022/ЛА	17.11.2022
293.	50:27:0020450:226	58255/2/13-17/2023/ЛА	19.09.2023
294.	50:27:0020450:244	58255/2/13-17/2023/ЛА	19.09.2023
295.	50:27:0020450:245	14857/2/13-17/2022/ЛА	17.11.2022
296.	50:27:0020450:263	14923/2/13-17/2022/ЛА	18.11.2022
297.	50:27:0020450:286	59880/2/13-17/2023/ЛА	29.09.2023
298.	50:27:0020450:288	14940/2/13-17/2022/ЛА	18.11.2022
299.	50:27:0020450:290	14983/2/13-17/2022/ЛА	18.11.2022
300.	50:27:0020450:292	38972/2/13-17/2023/ЛА	13.04.2023
301.	50:27:0020450:303	14997/2/13-17/2022/ЛА	18.11.2022
302.	50:27:0020450:304	59880/2/13-17/2023/ЛА	29.09.2023
303.	50:27:0020450:306	57056/2/13-17/2023/ЛА	08.09.2023
304.	50:27:0020450:307	57056/2/13-17/2023/ЛА	08.09.2023
305.	50:27:0020450:308	57056/2/13-17/2023/ЛА	08.09.2023
306.	50:27:0020450:309	56394/2/13-18/2023/ЛА	04.09.2023
307.	50:27:0020450:310	56394/2/13-18/2023/ЛА	04.09.2023
308.	50:27:0020450:311	57056/2/13-17/2023/ЛА	08.09.2023
309.	50:27:0020450:334	57056/2/13-17/2023/ЛА	08.09.2023
310.	50:27:0020450:335	57056/2/13-17/2023/ЛА	08.09.2023
311.	50:27:0020450:336	56394/2/13-18/2023/ЛА	04.09.2023
312.	50:27:0020450:603	59497/2/13-17/2023/ЛА	27.09.2023
313.	50:27:0020450:604	59497/2/13-17/2023/ЛА	27.09.2023
314.	50:27:0020450:69	22389/2/13-17/2022/ЛА	15.12.2022
315.	50:27:0020450:701	56394/2/13-18/2023/ЛА	04.09.2023
316.	50:27:0020450:711	22689/2/13-17/2022/ЛА	16.12.2022
317.	50:27:0020456:186	1494/2/13-18/2022/ЛА	19.09.2022
318.	50:27:0020456:235	269/2/13-18/2019/ЛА	26.12.2019

№	Кадастровый номер	Реквизиты нормативного акта	
		номер	Дата
319.	50:27:0020464:105	57056/2/13-17/2023/ЛА	08.09.2023
320.	50:27:0020464:25	57056/2/13-17/2023/ЛА	08.09.2023
321.	50:27:0020464:35	57056/2/13-17/2023/ЛА	08.09.2023
322.	50:27:0020464:39	57056/2/13-17/2023/ЛА	08.09.2023
323.	50:27:0020464:42	57056/2/13-17/2023/ЛА	08.09.2023
324.	50:27:0020464:55	57056/2/13-17/2023/ЛА	08.09.2023
325.	50:27:0020503:10	53764/2/13-17/2023/ЛА	17.08.2023
326.	50:27:0020503:13	53764/2/13-17/2023/ЛА	17.08.2023
327.	50:27:0020503:18	53764/2/13-17/2023/ЛА	17.08.2023
328.	50:27:0020503:52	53764/2/13-17/2023/ЛА	17.08.2023
329.	50:27:0020503:58	53764/2/13-17/2023/ЛА	17.08.2023
330.	50:27:0020503:65	53764/2/13-17/2023/ЛА	17.08.2023
331.	50:27:0020503:67	53764/2/13-17/2023/ЛА	17.08.2023
332.	50:27:0020503:69	53764/2/13-17/2023/ЛА	17.08.2023
333.	50:27:0020503:73	53764/2/13-17/2023/ЛА	17.08.2023
334.	50:27:0020504:1029	53161/2/13-05/2023/ЛА	14.08.2023
335.	50:27:0020504:1173	53161/2/13-05/2023/ЛА	14.08.2023
336.	50:27:0020504:191	05-2021/010-ОТЛР	05.05.2021
337.	50:27:0020504:218	23121/2/13-05/2022/ЛА	19.12.2022
338.	50:27:0020504:219	53161/2/13-05/2023/ЛА	14.08.2023
339.	50:27:0020504:220	53161/2/13-05/2023/ЛА	14.08.2023
340.	50:27:0020504:349	23195/2/13-05/2022/ЛА	19.12.2022
341.	50:27:0020504:350	53177/2/13-05/2023/ЛА	14.08.2023
342.	50:27:0020504:375	23147/2/13-05/2022/ЛА	19.12.2022
343.	50:27:0020504:49	57200/2/13-18/2023/ЛА	11.09.2023
344.	50:27:0020504:62	22516/2/13-18/2022/ЛА	15.12.2022
345.	50:27:0020504:78	23079/2/13-05/2022/ЛА	19.12.2022
346.	50:27:0020507:539	23395/2/13-18/2022/ЛА	20.12.2022
347.	50:27:0020507:74	08-2022/076-ОТЛР	25.08.2022
348.	50:27:0020507:91	57200/2/13-18/2023/ЛА	11.09.2023
349.	50:27:0020507:93	22464/2/13-18/2022/ЛА	15.12.2022
350.	50:27:0020507:96	1938/2/13-18/2021/ЛА	26.05.2021
351.	50:27:0020510:17	82578/2/13-18/2024/ЛА	13.08.2024
352.	50:27:0020511:419	05-2-21/011/ОТЛР	11.05.2021
353.	50:27:0020511:420	05-2-21/011/ОТЛР	11.05.2021
354.	50:27:0020511:472	08-2022/069-ОТЛР	23.08.2022
355.	50:27:0020515:52	53764/2/13-17/2023/ЛА	17.08.2023
356.	50:27:0020515:53	53764/2/13-17/2023/ЛА	17.08.2023
357.	50:27:0020515:79	53764/2/13-17/2023/ЛА	17.08.2023
358.	50:27:0020516:218	53513/2/13-17/2023/ЛА	16.08.2023
359.	50:27:0020516:219	22390/2/13-17/2022/ЛА	15.12.2022
360.	50:27:0020516:28	53483/2/13-17/2023/ЛА	15.08.2023
361.	50:27:0020517:17	53483/2/13-17/2023/ЛА	15.08.2023
362.	50:27:0020517:18	53483/2/13-17/2023/ЛА	15.08.2023
363.	50:27:0020517:19	53483/2/13-17/2023/ЛА	15.08.2023
364.	50:27:0020517:245	53483/2/13-17/2023/ЛА	15.08.2023
365.	50:27:0020517:246	53483/2/13-17/2023/ЛА	15.08.2023
366.	50:27:0020517:3	53483/2/13-17/2023/ЛА	15.08.2023
367.	50:27:0020517:32	53483/2/13-17/2023/ЛА	15.08.2023
368.	50:27:0020517:5	53483/2/13-17/2023/ЛА	15.08.2023
369.	50:27:0020517:62	53483/2/13-17/2023/ЛА	15.08.2023
370.	50:27:0020517:63	53483/2/13-17/2023/ЛА	15.08.2023
371.	50:27:0020517:7	53483/2/13-17/2023/ЛА	15.08.2023
372.	50:27:0020517:77	53483/2/13-17/2023/ЛА	15.08.2023
373.	50:27:0020517:78	53483/2/13-17/2023/ЛА	15.08.2023
374.	50:27:0020520:43	33251/2/13-18/2023/ЛА	13.03.2023
375.	50:27:0020526:148	232/2/13-18/2019/ЛА	02.12.2019
376.	50:27:0020526:149	56920/2/13-18/2023/ЛА	07.09.2023

№	Кадастровый номер	Реквизиты нормативного акта	
		номер	Дата
377.	50:27:0020526:186	082/2/13-18/2019ЛА	15.07.2019
378.	50:27:0020526:187	267/2/13-18/2019/ЛА	26.12.2019
379.	50:27:0020526:19	05-2021/010-ОТЛР	05.05.2021
380.	50:27:0020526:209	4734/2/13-17/2021/ЛА	03.12.2021
381.	50:27:0020526:210	5078/2/13-17/2021/ЛА	29.12.2021
382.	50:27:0020526:211	4729/2/13-17/2021/ЛА	02.12.2021
383.	50:27:0020526:216	14131/2/13-17/2022/ЛА	15.11.2022
384.	50:27:0020526:217	56933/2/13-17/2023/ЛА	07.09.2023
385.	50:27:0020526:42	56933/2/13-17/2023/ЛА	07.09.2023
386.	50:27:0020526:600	267/2/13-18/2019/ЛА	26.12.2019
387.	50:27:0020526:69	56920/2/13-18/2023/ЛА	07.09.2023
388.	50:27:0020526:70	56933/2/13-17/2023/ЛА	07.09.2023
		56920/2/13-18/2023/ЛА	07.09.2023
389.	50:27:0020526:74	56920/2/13-18/2023/ЛА	07.09.2023
390.	50:27:0020526:78	56920/2/13-18/2023/ЛА	07.09.2023
391.	50:27:0020526:79	077/2/13-18/2019ЛА	15.07.2019
392.	50:27:0020526:83	56933/2/13-17/2023/ЛА	07.09.2023
393.	50:27:0020526:88	15549/2/13-17/2022/ЛА	21.11.2022
394.	50:27:0020526:89	17417/2/13-17/2022/ЛА	25.11.2022
395.	50:27:0020530:11	53483/2/13-17/2023/ЛА	15.08.2023
396.	50:27:0020530:12	53483/2/13-17/2023/ЛА	15.08.2023
397.	50:27:0020530:13	53483/2/13-17/2023/ЛА	15.08.2023
398.	50:27:0020530:14	53483/2/13-17/2023/ЛА	15.08.2023
399.	50:27:0020530:15	58255/2/13-17/2023/ЛА	19.09.2023
400.	50:27:0020530:30	53483/2/13-17/2023/ЛА	15.08.2023
401.	50:27:0020530:31	53483/2/13-17/2023/ЛА	15.08.2023
402.	50:27:0020530:37	53483/2/13-17/2023/ЛА	15.08.2023
403.	50:27:0020530:38	53483/2/13-17/2023/ЛА	15.08.2023
404.	50:27:0020530:39	53483/2/13-17/2023/ЛА	15.08.2023
405.	50:27:0020530:5	53483/2/13-17/2023/ЛА	15.08.2023
406.	50:27:0020530:75	002/2/13-17/2022/ЛА	22.06.2022
407.	50:27:0020530:76	53483/2/13-17/2023/ЛА	15.08.2023
408.	50:27:0020530:78	53483/2/13-17/2023/ЛА	15.08.2023
409.	50:27:0020530:80	002/2/13-17/2022/ЛА	22.06.2022
410.	50:27:0020530:85	53483/2/13-17/2023/ЛА	15.08.2023
411.	50:27:0020530:86	5084/2/13-17/2022/ЛА	15.08.2022
412.	50:27:0020530:87	53483/2/13-17/2023/ЛА	15.08.2023
413.	50:27:0020530:88	53483/2/13-17/2023/ЛА	15.08.2023
414.	50:27:0020531:29	17836/2/13-18/2022/ЛА	28.11.2022
415.	50:27:0020531:383	007/2/13-18/2020/ЛА	28.01.2020
416.	50:27:0020535:11	53764/2/13-17/2023/ЛА	17.08.2023
417.	50:27:0020535:119	53764/2/13-17/2023/ЛА	17.08.2023
418.	50:27:0020535:120	53764/2/13-17/2023/ЛА	17.08.2023
419.	50:27:0020535:121	53764/2/13-17/2023/ЛА	17.08.2023
420.	50:27:0020535:122	53764/2/13-17/2023/ЛА	17.08.2023
421.	50:27:0020535:124	53764/2/13-17/2023/ЛА	17.08.2023
422.	50:27:0020535:127	53764/2/13-17/2023/ЛА	17.08.2023
423.	50:27:0020535:128	53764/2/13-17/2023/ЛА	17.08.2023
424.	50:27:0020535:129	53764/2/13-17/2023/ЛА	17.08.2023
425.	50:27:0020535:130	53764/2/13-17/2023/ЛА	17.08.2023
426.	50:27:0020535:131	53764/2/13-17/2023/ЛА	17.08.2023
427.	50:27:0020535:132	53764/2/13-17/2023/ЛА	17.08.2023
428.	50:27:0020535:133	53764/2/13-17/2023/ЛА	17.08.2023
429.	50:27:0020535:134	53764/2/13-17/2023/ЛА	17.08.2023
430.	50:27:0020535:135	53764/2/13-17/2023/ЛА	17.08.2023
431.	50:27:0020535:14	53764/2/13-17/2023/ЛА	17.08.2023
432.	50:27:0020535:146	53764/2/13-17/2023/ЛА	17.08.2023
433.	50:27:0020535:152	53764/2/13-17/2023/ЛА	17.08.2023

№	Кадастровый номер	Реквизиты нормативного акта	
		номер	Дата
434.	50:27:0020535:169	53764/2/13-17/2023/ЛА	17.08.2023
435.	50:27:0020535:17	53764/2/13-17/2023/ЛА	17.08.2023
436.	50:27:0020535:176	53764/2/13-17/2023/ЛА	17.08.2023
437.	50:27:0020535:177	53764/2/13-17/2023/ЛА	17.08.2023
438.	50:27:0020535:184	58255/2/13-17/2023/ЛА	19.09.2023
439.	50:27:0020535:2	53764/2/13-17/2023/ЛА	17.08.2023
440.	50:27:0020538:12	42102/2/13-18/2023/ЛА	19.05.2023
441.	50:27:0020540:29	57608/2/13-17/2023/ЛА	13.09.2023
442.	50:27:0020542:103	82184/2/13-17/2024/ЛА	26.07.2024
443.	50:27:0020542:107	82748/2/13-17/2024/ЛА	19.08.2024
444.	50:27:0020542:22	57608/2/13-17/2023/ЛА	13.09.2023
445.	50:27:0020542:23	57608/2/13-17/2023/ЛА	13.09.2023
446.	50:27:0020542:27	57608/2/13-17/2023/ЛА	13.09.2023
447.	50:27:0020542:28	57608/2/13-17/2023/ЛА	13.09.2023
448.	50:27:0020542:43	57608/2/13-17/2023/ЛА	13.09.2023
449.	50:27:0020542:64	54739/2/13-17/2023/ЛА	23.08.2023
450.	50:27:0020542:65	54936/2/13-17/2023/ЛА	24.08.2023
451.	50:27:0020542:67	58255/2/13-17/2023/ЛА	19.09.2023
452.	50:27:0020542:73	58255/2/13-17/2023/ЛА	19.09.2023
453.	50:27:0020542:94	82749/2/13-17/2024/ЛА	19.08.2024
454.	50:27:0020542:95	57608/2/13-17/2023/ЛА	13.09.2023
455.	50:27:0020543:27	58284/2/13-18/2023/ЛА	19.09.2023
456.	50:27:0020543:44	55710/2/13-18/2023/ЛА	29.08.2023
457.	50:27:0020543:51	55710/2/13-18/2023/ЛА	29.08.2023
458.	50:27:0020543:78	55710/2/13-18/2023/ЛА	29.08.2023
459.	50:27:0020543:81	55710/2/13-18/2023/ЛА	29.08.2023
460.	50:27:0020545:10	005/2/13-17/2020/ЛА	04.03.2020
		023/2/13-17/2019/ЛА	28.08.2019
461.	50:27:0020545:111	032/2/13-17/2019/ЛА	09.09.2019
462.	50:27:0020545:119	5071/2/13-17/2021/ЛА	29.12.2021
463.	50:27:0020545:127	15476/2/13-17/2022/ЛА	21.11.2022
464.	50:27:0020545:129	30587/2/13-17/2023/ЛА	27.02.2023
465.	50:27:0020545:183	4621/2/13-17/2021/ЛА	23.11.2021
466.	50:27:0020545:184	4839/2/13-17/2021/ЛА	10.12.2021
467.	50:27:0020545:185	1854/2/13-17/2021/ЛА	18.05.2021
468.	50:27:0020545:192	4724/2/13-17/2021/ЛА	02.12.2021
469.	50:27:0020545:193	3977/2/13-17/2021/ЛА	06.10.2021
470.	50:27:0020545:194	4222/2/13-17/2021/ЛА	25.10.2021
471.	50:27:0020545:249	4604/2/13-17/2021/ЛА	23.11.2021
472.	50:27:0020545:250	56933/2/13-17/2023/ЛА	07.09.2023
473.	50:27:0020545:251	4645/2/13-17/2021/ЛА	24.11.2021
474.	50:27:0020545:254	1852/2/13-17/2021/ЛА	18.05.2021
475.	50:27:0020545:255	56933/2/13-17/2023/ЛА	07.09.2023
		56920/2/13-18/2023/ЛА	07.09.2023
476.	50:27:0020545:31	017/2/13-17/2019/ЛА	07.08.2019
477.	50:27:0020545:60	027/2/13-17/2019/ЛА	09.09.2019
478.	50:27:0020545:61	027/2/13-17/2019/ЛА	09.09.2019
479.	50:27:0020545:62	027/2/13-17/2019/ЛА	09.09.2019
480.	50:27:0020545:63	027/2/13-17/2019/ЛА	09.09.2019
481.	50:27:0020545:64	027/2/13-17/2019/ЛА	09.09.2019
482.	50:27:0020545:65	027/2/13-17/2019/ЛА	09.09.2019
483.	50:27:0020545:66	027/2/13-17/2019/ЛА	09.09.2019
484.	50:27:0020545:666	34426/2/13-18/2023/ЛА	17.03.2023
485.	50:27:0020545:67	001/2/13-17/2019ЛА	15.07.2019
486.	50:27:0020545:68	027/2/13-17/2019/ЛА	09.09.2019
487.	50:27:0020545:69	027/2/13-17/2019/ЛА	09.09.2019
488.	50:27:0020545:70	025/2/13-17/2019/ЛА	09.09.2019
489.	50:27:0020545:71	027/2/13-17/2019/ЛА	09.09.2019

№	Кадастровый номер	Реквизиты нормативного акта	
		номер	Дата
490.	50:27:0020545:72	027/2/13-17/2019/ЛА	09.09.2019
491.	50:27:0020545:73	027/2/13-17/2019/ЛА	09.09.2019
492.	50:27:0020545:74	027/2/13-17/2019/ЛА	09.09.2019
493.	50:27:0020545:75	025/2/13-17/2019/ЛА	09.09.2019
494.	50:27:0020545:76	027/2/13-17/2019/ЛА	09.09.2019
495.	50:27:0020545:77	027/2/13-17/2019/ЛА	09.09.2019
496.	50:27:0020545:78	012/2/13-17/2019ЛА	15.07.2019
497.	50:27:0020545:79	027/2/13-17/2019/ЛА	09.09.2019
498.	50:27:0020545:83	025/2/13-17/2019/ЛА	09.09.2019
499.	50:27:0020545:85	011/2/13-17/2019ЛА	15.07.2019
500.	50:27:0020550:1404	019/2/13-18/2018/ЛА	07.05.2018
501.	50:27:0020550:1406	019/2/13-18/2018/ЛА	07.05.2018
502.	50:27:0020550:1408	019/2/13-18/2018/ЛА	07.05.2018
503.	50:27:0020550:182	066/2/13-18/2020/ЛА	10.06.2020
		066/2/13-18/2020/ЛА	10.06.2020
504.	50:27:0020550:183	066/2/13-18/2020/ЛА	10.06.2020
		066/2/13-18/2020/ЛА	10.06.2020
505.	50:27:0020550:184	066/2/13-18/2020/ЛА	10.06.2020
		066/2/13-18/2020/ЛА	10.06.2020
506.	50:27:0020550:186	1877/2/13-18/2022/ЛА	20.06.2022
507.	50:27:0020550:187	1880/2/13-18/2022/ЛА	20.06.2022
508.	50:27:0020550:188	1889/2/13-18/2022/ЛА	21.06.2022
509.	50:27:0020550:226	57182/2/13-18/2023/ЛА	11.09.2023
510.	50:27:0020550:243	56873/2/13-18/2023/ЛА	07.09.2023
511.	50:27:0020550:245	56873/2/13-18/2023/ЛА	07.09.2023
512.	50:27:0020550:255	57608/2/13-17/2023/ЛА	13.09.2023
513.	50:27:0020550:256	56873/2/13-18/2023/ЛА	07.09.2023
514.	50:27:0020550:257	56873/2/13-18/2023/ЛА	07.09.2023
515.	50:27:0020550:258	56873/2/13-18/2023/ЛА	07.09.2023
516.	50:27:0020550:259	56873/2/13-18/2023/ЛА	07.09.2023
517.	50:27:0020550:260	56873/2/13-18/2023/ЛА	07.09.2023
518.	50:27:0020550:261	56873/2/13-18/2023/ЛА	07.09.2023
519.	50:27:0020550:262	56873/2/13-18/2023/ЛА	07.09.2023
520.	50:27:0020550:263	56873/2/13-18/2023/ЛА	07.09.2023
521.	50:27:0020550:264	56873/2/13-18/2023/ЛА	07.09.2023
522.	50:27:0020550:265	56873/2/13-18/2023/ЛА	07.09.2023
523.	50:27:0020550:333	57182/2/13-18/2023/ЛА	11.09.2023
524.	50:27:0020550:50	21684/2/13-17/2022/ЛА	13.12.2022
		21688/2/13-18/2022/ЛА	13.12.2022
525.	50:27:0020550:51	019/2/13-18/2018/ЛА	07.05.2018
526.	50:27:0020550:809	21701/2/13-18/2022/ЛА	13.12.2022
527.	50:27:0020550:999	57608/2/13-17/2023/ЛА	13.09.2023
528.	50:27:0020553:64	53509/2/13-18/2023/ЛА	16.08.2023
		53483/2/13-17/2023/ЛА	15.08.2023
529.	50:27:0020554:176	57114/2/13-17/2023/ЛА	08.09.2023
		56987/2/13-18/2023/ЛА	07.09.2023
530.	50:27:0020554:43	56987/2/13-18/2023/ЛА	07.09.2023
531.	50:27:0020554:61	56987/2/13-18/2023/ЛА	07.09.2023
532.	50:27:0020554:79	56987/2/13-18/2023/ЛА	07.09.2023
533.	50:27:0020554:80	56987/2/13-18/2023/ЛА	07.09.2023
534.	50:27:0020556:162	56788/2/13-18/2023/ЛА	06.09.2023
535.	50:27:0020556:168	56788/2/13-18/2023/ЛА	06.09.2023
536.	50:27:0020556:169	56788/2/13-18/2023/ЛА	06.09.2023
537.	50:27:0020556:232	56788/2/13-18/2023/ЛА	06.09.2023
538.	50:27:0020556:233	56788/2/13-18/2023/ЛА	06.09.2023
539.	50:27:0020556:234	56788/2/13-18/2023/ЛА	06.09.2023
540.	50:27:0020556:235	56788/2/13-18/2023/ЛА	06.09.2023
541.	50:27:0020556:241	56788/2/13-18/2023/ЛА	06.09.2023

№	Кадастровый номер	Реквизиты нормативного акта	
		номер	Дата
542.	50:27:0020556:262	56673/2/13-18/2023/ЛА	06.09.2023
543.	50:27:0020556:284	56788/2/13-18/2023/ЛА	06.09.2023
544.	50:27:0020556:299	56788/2/13-18/2023/ЛА	06.09.2023
545.	50:27:0020556:301	56788/2/13-18/2023/ЛА	06.09.2023
546.	50:27:0020556:315	56788/2/13-18/2023/ЛА	06.09.2023
547.	50:27:0020556:340	56788/2/13-18/2023/ЛА	06.09.2023
548.	50:27:0020556:341	56788/2/13-18/2023/ЛА	06.09.2023
549.	50:27:0020556:392	56788/2/13-18/2023/ЛА	06.09.2023
550.	50:27:0020556:393	56788/2/13-18/2023/ЛА	06.09.2023
551.	50:27:0020556:401	56788/2/13-18/2023/ЛА	06.09.2023
552.	50:27:0020556:47	56788/2/13-18/2023/ЛА	06.09.2023
553.	50:27:0020556:53	56673/2/13-18/2023/ЛА	06.09.2023
554.	50:27:0020556:55	56788/2/13-18/2023/ЛА	06.09.2023
555.	50:27:0020556:58	56788/2/13-18/2023/ЛА	06.09.2023
556.	50:27:0020556:736	56673/2/13-18/2023/ЛА	06.09.2023
557.	50:27:0020556:737	56673/2/13-18/2023/ЛА	06.09.2023
558.	50:27:0020556:970	56788/2/13-18/2023/ЛА	06.09.2023
559.	50:27:0020558:177	56594/2/13-17/2023/ЛА	06.09.2023
560.	50:27:0020558:178	56594/2/13-17/2023/ЛА	06.09.2023
561.	50:27:0020560:121	56673/2/13-18/2023/ЛА	06.09.2023
562.	50:27:0020560:149	56673/2/13-18/2023/ЛА	06.09.2023
563.	50:27:0020560:152	56673/2/13-18/2023/ЛА	06.09.2023
564.	50:27:0020560:155	56673/2/13-18/2023/ЛА	06.09.2023
565.	50:27:0020560:183	56673/2/13-18/2023/ЛА	06.09.2023
566.	50:27:0020560:184	56673/2/13-18/2023/ЛА	06.09.2023
567.	50:27:0020560:185	56673/2/13-18/2023/ЛА	06.09.2023
568.	50:27:0020560:2	56673/2/13-18/2023/ЛА	06.09.2023
569.	50:27:0020560:263	56673/2/13-18/2023/ЛА	06.09.2023
570.	50:27:0020560:266	56673/2/13-18/2023/ЛА	06.09.2023
571.	50:27:0020560:269	56673/2/13-18/2023/ЛА	06.09.2023
572.	50:27:0020560:301	56673/2/13-18/2023/ЛА	06.09.2023
573.	50:27:0020560:350	56673/2/13-18/2023/ЛА	06.09.2023
574.	50:27:0020560:353	56673/2/13-18/2023/ЛА	06.09.2023
575.	50:27:0020560:362	56673/2/13-18/2023/ЛА	06.09.2023
576.	50:27:0020560:387	56673/2/13-18/2023/ЛА	06.09.2023
577.	50:27:0020560:396	56673/2/13-18/2023/ЛА	06.09.2023
578.	50:27:0020560:402	56673/2/13-18/2023/ЛА	06.09.2023
579.	50:27:0020560:403	56673/2/13-18/2023/ЛА	06.09.2023
580.	50:27:0020560:409	56673/2/13-18/2023/ЛА	06.09.2023
581.	50:27:0020560:410	56673/2/13-18/2023/ЛА	06.09.2023
582.	50:27:0020560:415	56673/2/13-18/2023/ЛА	06.09.2023
583.	50:27:0020560:43	56673/2/13-18/2023/ЛА	06.09.2023
584.	50:27:0020560:46	56673/2/13-18/2023/ЛА	06.09.2023
585.	50:27:0020560:49	56673/2/13-18/2023/ЛА	06.09.2023
586.	50:27:0020560:52	56673/2/13-18/2023/ЛА	06.09.2023
587.	50:27:0020560:56	56673/2/13-18/2023/ЛА	06.09.2023
588.	50:27:0020563:5	57608/2/13-17/2023/ЛА	13.09.2023
589.	50:27:0020567:122	53764/2/13-17/2023/ЛА	17.08.2023
590.	50:27:0020567:123	53764/2/13-17/2023/ЛА	17.08.2023
591.	50:27:0020570:2	53483/2/13-17/2023/ЛА	15.08.2023
592.	50:27:0020570:33	58255/2/13-17/2023/ЛА	19.09.2023
593.	50:27:0020570:39	53483/2/13-17/2023/ЛА	15.08.2023
594.	50:27:0020602:14	15679/2/13-17/2022/ЛА	21.11.2022
595.	50:27:0020602:173	21891/2/13-17/2022/ЛА	14.12.2022
596.	50:27:0020602:40	4637/2/13-17/2021/ЛА	24.11.2021
597.	50:27:0020602:433	21824/2/13-17/2022/ЛА	13.12.2022
598.	50:27:0020602:479	3152/2/13-17/2021/ЛА	04.08.2021
599.	50:27:0020602:513	59552/2/13-17/2023/ЛА	27.09.2023

№	Кадастровый номер	Реквизиты нормативного акта	
		номер	Дата
600.	50:27:0020602:514	22402/2/13-17/2022/ЛА	15.12.2022
601.	50:27:0020602:62	59552/2/13-17/2023/ЛА	27.09.2023
602.	50:27:0020602:683	59552/2/13-17/2023/ЛА	27.09.2023
603.	50:27:0020602:871	23337/2/13-17/2022/ЛА	20.12.2022
604.	50:27:0020603:3	22408/2/13-17/2022/ЛА	15.12.2022
605.	50:27:0020603:42	038/2/13-17/2019/ЛА	25.12.2019
606.	50:27:0020603:43	22441/2/13-17/2022/ЛА	15.12.2022
607.	50:27:0020609:42	59611/2/13-17/2023/ЛА	28.09.2023
608.	50:27:0020611:10	019/2/13-17/2020/ЛА	21.09.2020
609.	50:27:0020611:47	004/2/13-17/2021/ЛА	31.03.2021
610.	50:27:0020611:48	002/2/13-11/2021/ЛА	31.03.2021
611.	50:27:0020611:51	004/2/13-17/2021/ЛА	31.03.2021
		051/2/13-18/2021/ЛА	31.03.2021
612.	50:27:0020611:52	004/2/13-17/2021/ЛА	31.03.2021
613.	50:27:0020611:56	004/2/13-17/2021/ЛА	31.03.2021
		051/2/13-18/2021/ЛА	31.03.2021
614.	50:27:0020611:58	004/2/13-17/2021/ЛА	31.03.2021
		051/2/13-18/2021/ЛА	31.03.2021
615.	50:27:0020612:16	59623/2/13-17/2023/ЛА	28.09.2023
616.	50:27:0020612:2	15016/2/13-17/2022/ЛА	18.11.2022
617.	50:27:0020612:3	09-2021/041-ОТЛР	01.09.2021
618.	50:27:0020612:44	15055/2/13-17/2022/ЛА	18.11.2022
619.	50:27:0020612:45	59623/2/13-17/2023/ЛА	28.09.2023
620.	50:27:0020612:46	15085/2/13-17/2022/ЛА	18.11.2022
621.	50:27:0020612:50	15136/2/13-17/2022/ЛА	18.11.2022
622.	50:27:0020612:7	17992/2/13-17/2022/ЛА	29.11.2022
623.	50:27:0020612:9	628/2/13-17/2021/ЛА	26.02.2021
624.	50:27:0020613:15	17996/2/13-17/2022/ЛА	29.11.2022
625.	50:27:0020613:22	15343/2/13-17/2022/ЛА	21.11.2022
626.	50:27:0020613:24	15174/2/13-17/2022/ЛА	18.11.2022
627.	50:27:0020613:26	15360/2/13-17/2022/ЛА	21.11.2022
628.	50:27:0020613:3	17672/2/13-17/2022/ЛА	28.11.2022
629.	50:27:0020613:45	15211/2/13-17/2022/ЛА	18.11.2022
630.	50:27:0020613:51	05-2021/011-ОТЛР	11.05.2021
631.	50:27:0020613:7	78629/2/13-17/2024/ЛА	22.03.2024
632.	50:27:0020614:143	012/2/13-18/2018/ЛА	08.02.2018
		002/2/13-17/2018/ЛА	08.02.2018
633.	50:27:0020614:154	003/2/13-17/2021/ЛА	03.03.2021
634.	50:27:0020614:156	1727/2/13-18/2021/ЛА	11.05.2021
635.	50:27:0020614:157	003/2/13-17/2021/ЛА	03.03.2021
		034/2/13-18/2021/ЛА	03.03.2021
636.	50:27:0020614:174	033/2/13-17/2019/ЛА	09.09.2019
637.	50:27:0020614:185	1831/2/13-17/2021/ЛА	17.05.2021
638.	50:27:0020614:204	3434/2/13-17/2021/ЛА	26.08.2021
639.	50:27:0020614:226	3441/2/13-17/2021/ЛА	26.08.2021
640.	50:27:0020614:263	040/2/13-17/2019/ЛА	25.12.2019
641.	50:27:0020615:27	59140/2/13-11/2023/ЛА	25.09.2023
642.	50:27:0020619:75	15378/2/13-17/2022/ЛА	21.11.2022
643.	50:27:0020620:21	59632/2/13-17/2023/ЛА	28.09.2023
644.	50:27:0020622:17	7832/2/13-17/2022/ЛА	14.10.2022
645.	50:27:0020622:22	18000/2/13-17/2022/ЛА	29.11.2022
646.	50:27:0020622:56	59632/2/13-17/2023/ЛА	28.09.2023
647.	50:27:0020622:64	15461/2/13-17/2022/ЛА	21.11.2022
648.	50:27:0020622:67	15385/2/13-17/2022/ЛА	21.11.2022
649.	50:27:0020623:49	15471/2/13-17/2022/ЛА	21.11.2022
650.	50:27:0020623:85	30493/2/13-17/2023/ЛА	22.02.2023
651.	50:27:0020625:170	78955/2/13-11/2024/ЛА	15.04.2024
652.	50:27:0020631:134	58253/2/13-11/2023/ЛА	19.09.2023

№	Кадастровый номер	Реквизиты нормативного акта	
		номер	Дата
653.	50:27:0020631:135	уточнить	
654.	50:27:0020631:35	004/2/13-17/2021/ЛА	31.03.2021
655.	50:27:0020631:40	004/2/13-17/2021/ЛА	31.03.2021
656.	50:27:0020631:41	004/2/13-17/2021/ЛА	31.03.2021
657.	50:27:0020631:468	008/2/13-11/2022	26.12.2022
658.	50:27:0020631:469	005/2/13-11/2022	01.12.2022
659.	50:27:0020631:471	005/2/13-11/2022	01.12.2022
660.	50:27:0020631:54	034/2/13-18/2020/ЛА	05.03.2020
		003/2/13-11/2019/ЛА	30.10.2019
661.	50:27:0020631:55	001/2/13-11/2021/ЛА	31.03.2021
		051/2/13-18/2021/ЛА	31.03.2021
662.	50:27:0020631:79	003/2/13-11/2020/ЛА	08.04.2020
663.	50:27:0020634:7	15487/2/13-17/2022/ЛА	21.11.2022
664.	50:27:0020639:14	09-2022/079-ОТЛР	07.09.2022
665.	50:27:0020639:15	64037/2/13-17/2023/ЛА	24.10.2023
666.	50:27:0020639:16	5083/2/13-17/2022/ЛА	15.08.2022
667.	50:27:0020639:17	1176/2/13-17/2022/ЛА	14.04.2022
668.	50:27:0020639:18	33404/2/13-17/2023/ЛА	14.03.2023
669.	50:27:0020639:19	27564/2/13-17/2023/ЛА	07.02.2023
670.	50:27:0020639:20	27583/2/13-17/2023/ЛА	07.02.2023
671.	50:27:0020639:22	61128/2/13-17/2023/ЛА	09.10.2023
672.	50:27:0020639:61	1899/2/13-17/2022/ЛА	22.06.2022
673.	50:27:0020642:126	41995/2/13-17/2023/ЛА	18.05.2023
674.	50:27:0020642:127	18007/2/13-17/2022/ЛА	29.11.2022
675.	50:27:0020642:131	17885/2/13-17/2022/ЛА	28.11.2022
676.	50:27:0020643:2	57354/2/13-11/2023/ЛА	12.09.2023
677.	50:27:0020644:117	85464/2/13-17/2024/ЛА	05.12.2024
678.	50:27:0020644:120	85716/2/13-17/2024/ЛА	19.12.2024
679.	50:27:0020644:130	83568/2/13-17/2024/ЛА	10.09.2024
680.	50:27:0020702:112	69832/2/13-17/2023/ЛА	22.11.2023
681.	50:27:0020702:15	14641/2/13-17/2022/ЛА	17.11.2022
682.	50:27:0020702:42	15600/2/13-17/2022/ЛА	21.11.2022
683.	50:27:0020702:84	15629/2/13-17/2022/ЛА	21.11.2022
684.	50:27:0020703:604	57635/2/13-07/2023/ЛА	13.09.2023
685.	50:27:0020704:191	002/2/13-11/2019/ЛА	05.08.2019
686.	50:27:0020704:28	19913/2/13-11/2022/ЛА	06.12.2022
687.	50:27:0020707:115	005/2/13-17/2019ЛА	15.07.2019
688.	50:27:0020707:116	15649/2/13-17/2022/ЛА	21.11.2022
689.	50:27:0020707:121	009/2/13-17/2020/ЛА	03.04.2020
		024/2/13-17/2019ЛА	09.09.2019
690.	50:27:0020707:122	024/2/13-17/2019ЛА	09.09.2019
691.	50:27:0020707:124	007/2/13-17/2020/ЛА	04.03.2020
		024/2/13-17/2019ЛА	09.09.2019
692.	50:27:0020707:127	59649/2/13-17/2023/ЛА	28.09.2023
693.	50:27:0020707:130	15770/2/13-17/2022/ЛА	22.11.2022
694.	50:27:0020707:131	16009/2/13-17/2022/ЛА	22.11.2022
695.	50:27:0020707:132	007/2/13-17/2020/ЛА	04.03.2020
		024/2/13-17/2019ЛА	09.09.2019
696.	50:27:0020707:139	015/2/13-17/2019ЛА	15.07.2019
697.	50:27:0020707:140	007/2/13-17/2020/ЛА	04.03.2020
		024/2/13-17/2019ЛА	09.09.2019
698.	50:27:0020707:141	006/2/13-17/2021/ЛА	15.05.2021
699.	50:27:0020707:146	006/2/13-17/2021/ЛА	15.05.2021
700.	50:27:0020707:147	007/2/13-17/2020/ЛА	04.03.2020
		024/2/13-17/2019ЛА	09.09.2019
701.	50:27:0020707:159	013/2/13-17/2019ЛА	15.07.2019
702.	50:27:0020707:160	014/2/13-17/2019ЛА	15.07.2019
703.	50:27:0020707:163	006/2/13-17/2018/ЛА	03.09.2018

№	Кадастровый номер	Реквизиты нормативного акта	
		номер	Дата
		010/2/13-17/2019ЛА	15.07.2019
704.	50:27:0020707:168	007/2/13-17/2019ЛА	15.07.2019
705.	50:27:0020707:170	16024/2/13-17/2022/ЛА	22.11.2022
706.	50:27:0020707:171	007/2/13-17/2020/ЛА	04.03.2020
		006/2/13-17/2018/ЛА	03.09.2018
		024/2/13-17/2019ЛА	09.09.2019
707.	50:27:0020707:237	007/2/13-17/2020/ЛА	04.03.2020
		024/2/13-17/2019ЛА	09.09.2019
708.	50:27:0020707:244	018/2/13-17/2020/ЛА	17.09.2020
709.	50:27:0020707:245	008/2/13-17/2019ЛА	15.07.2019
710.	50:27:0020707:248	003/2/13-17/2019ЛА	15.07.2019
711.	50:27:0020707:252	008/2/13-17/2020/ЛА	04.03.2020
		024/2/13-17/2019ЛА	09.09.2019
712.	50:27:0020707:256	009/2/13-17/2019ЛА	15.07.2019
713.	50:27:0020707:267	001/2/13-17/2019/ЛА	16.07.2019
714.	50:27:0020707:268	007/2/13-17/2020/ЛА	04.03.2020
		024/2/13-17/2019ЛА	09.09.2019
715.	50:27:0020707:269	59649/2/13-17/2023/ЛА	28.09.2023
716.	50:27:0020707:270	007/2/13-17/2020/ЛА	04.03.2020
		024/2/13-17/2019ЛА	09.09.2019
717.	50:27:0020707:272	007/2/13-17/2020/ЛА	04.03.2020
		024/2/13-17/2019ЛА	09.09.2019
718.	50:27:0020707:275	007/2/13-17/2020/ЛА	04.03.2020
		024/2/13-17/2019ЛА	09.09.2019
719.	50:27:0020707:277	59649/2/13-17/2023/ЛА	28.09.2023
720.	50:27:0020707:278	59649/2/13-17/2023/ЛА	28.09.2023
721.	50:27:0020707:3	003/2/13-17/2018/ЛА	30.07.2018
722.	50:27:0020707:30	007/2/13-17/2020/ЛА	04.03.2020
		024/2/13-17/2019ЛА	09.09.2019
723.	50:27:0020707:31	003/2/13-17/2020/ЛА	04.03.2020
		024/2/13-17/2019ЛА	09.09.2019
724.	50:27:0020707:342	006/2/13-17/2020/ЛА	04.03.2020
725.	50:27:0020707:37	007/2/13-17/2020/ЛА	04.03.2020
		024/2/13-17/2019ЛА	09.09.2019
726.	50:27:0020707:38	007/2/13-17/2020/ЛА	04.03.2020
		024/2/13-17/2019ЛА	09.09.2019
727.	50:27:0020707:40	009/2/13-17/2020/ЛА	03.04.2020
		024/2/13-17/2019ЛА	09.09.2019
728.	50:27:0020707:50	007/2/13-17/2020/ЛА	04.03.2020
		024/2/13-17/2019ЛА	09.09.2019
729.	50:27:0020707:59	004/2/13-17/2018/ЛА	13.08.2018
730.	50:27:0020707:63	007/2/13-17/2020/ЛА	04.03.2020
		024/2/13-17/2019ЛА	09.09.2019
731.	50:27:0020707:80	007/2/13-17/2020/ЛА	04.03.2020
		024/2/13-17/2019ЛА	09.09.2019
732.	50:27:0020707:83	009/2/13-17/2020/ЛА	03.04.2020
		024/2/13-17/2019ЛА	09.09.2019
733.	50:27:0020707:88	004/2/13-17/2019ЛА	15.07.2019
734.	50:27:0020707:90	1949/2/13-17/2021/ЛА	27.05.2021
735.	50:27:0020707:92	003/2/13-17/2018/ЛА	30.07.2018
736.	50:27:0020708:23	15932/2/13-17/2022/ЛА	22.11.2022
737.	50:27:0020708:26	558/2/13-17/2022/ЛА	21.02.2022
738.	50:27:0020708:30	59649/2/13-17/2023/ЛА	28.09.2023
739.	50:27:0020708:31	18207/2/13-17/2022/ЛА	29.11.2022
740.	50:27:0020708:32	20532/2/13-17/2022/ЛА	07.12.2022
741.	50:27:0020708:418	008/2/13-17/2023	12.12.2023
742.	50:27:0020708:88	08-2022/069-ОТЛР	23.08.2022
743.	50:27:0020708:94	007/2/13-17/2018/ЛА	17.09.2018

№	Кадастровый номер	Реквизиты нормативного акта	
		номер	Дата
744.	50:27:0020709:11	59589/2/13-17/2023/ЛА	28.09.2023
745.	50:27:0020709:288	20546/2/13-17/2022/ЛА	07.12.2022
746.	50:27:0020709:289	004/2/13-17/2020/ЛА	04.03.2020
747.	50:27:0020709:300	010/2/13-17/2020/ЛА	15.04.2020
748.	50:27:0020709:301	010/2/13-17/2020/ЛА	15.04.2020
749.	50:27:0020709:302	011/2/13-17/2020/ЛА	27.04.2020
750.	50:27:0020709:310	65224/2/13-18/2023/ЛА	31.10.2023
		65195/2/13-17/2023/ЛА	31.10.2023
751.	50:27:0020709:340	012/2/13-17/2018/ЛА	22.10.2018
752.	50:27:0020709:36	39371/2/13-17/2023/ЛА	17.05.2023
753.	50:27:0020709:40	59532/2/13-17/2023/ЛА	27.09.2023
754.	50:27:0020709:75	15884/2/13-17/2022/ЛА	22.11.2022
755.	50:27:0020714:361	08-2022/069-ОТЛР	23.08.2022
756.	50:27:0020714:73	15429/2/13-11/2022/ЛА	21.11.2022
757.	50:27:0020714:74	20617/2/13-11/2022/ЛА	08.12.2022
758.	50:27:0020723:29	1946/2/13-17/2021/ЛА	26.05.2021
759.	50:27:0020726:1	15550/2/13-11/2022/ЛА	21.11.2022
760.	50:27:0020727:105	16059/2/13-17/2022/ЛА	22.11.2022
761.	50:27:0020727:256	23385/2/13-11/2022/ЛА	20.12.2022
762.	50:27:0020727:259	23385/2/13-11/2022/ЛА	20.12.2022
763.	50:27:0020727:273	11-2020/044-ОТЛР	26.11.2020
764.	50:27:0020727:68	1948/2/13-17/2021/ЛА	27.05.2021
765.	50:27:0020727:69	24612/2/13-17/2022/ЛА	29.12.2022
		24613/2/13-18/2022/ЛА	29.12.2022
766.	50:27:0020727:7	004/2/13-11/2018/ЛА	31.08.2018
767.	50:27:0020727:73	004/2/13-17/2021/ЛА	31.03.2021
768.	50:27:0020727:735	37482/2/13-17/2023/ЛА	03.04.2023
769.	50:27:0020727:736	37477/2/13-17/2023/ЛА	03.04.2023
770.	50:27:0020727:74	2235/2/13-17/2021/ЛА	11.06.2021
771.	50:27:0020727:749	37473/2/13-17/2023/ЛА	03.04.2023
772.	50:27:0020802:103	16226/2/13-17/2022/ЛА	23.11.2022
773.	50:27:0020802:107	16284/2/13-17/2022/ЛА	23.11.2022
774.	50:27:0020802:11	58530/2/13-17/2023/ЛА	20.09.2023
775.	50:27:0020802:128	16240/2/13-17/2022/ЛА	23.11.2022
776.	50:27:0020802:129	16365/2/13-17/2022/ЛА	23.11.2022
777.	50:27:0020802:130	16535/2/13-17/2022/ЛА	23.11.2022
778.	50:27:0020802:131	16585/2/13-17/2022/ЛА	23.11.2022
779.	50:27:0020802:144	001/2/13-17/2020/ЛА	28.01.2020
780.	50:27:0020802:151	17224/2/13-17/2022/ЛА	25.11.2022
781.	50:27:0020802:152	17224/2/13-17/2022/ЛА	25.11.2022
782.	50:27:0020802:1555	04-2022/019-ОТЛР	29.04.2022
783.	50:27:0020802:156	17256/2/13-17/2022/ЛА	25.11.2022
784.	50:27:0020802:1815	22676/2/13-17/2022/ЛА	16.12.2022
785.	50:27:0020802:1834	58255/2/13-17/2023/ЛА	19.09.2023
786.	50:27:0020802:188	009/2/13-17/2018/ЛА	01.10.2018
787.	50:27:0020802:190	59589/2/13-17/2023/ЛА	28.09.2023
788.	50:27:0020802:209	17270/2/13-17/2022/ЛА	25.11.2022
789.	50:27:0020802:220	17411/2/13-17/2022/ЛА	25.11.2022
790.	50:27:0020802:224	17450/2/13-17/2022/ЛА	25.11.2022
791.	50:27:0020802:24	17440/2/13-17/2022/ЛА	25.11.2022
792.	50:27:0020802:248	17622/2/13-17/2022/ЛА	28.11.2022
793.	50:27:0020802:264	17626/2/13-17/2022/ЛА	28.11.2022
794.	50:27:0020802:37	17644/2/13-17/2022/ЛА	28.11.2022
795.	50:27:0020802:41	17663/2/13-17/2022/ЛА	28.11.2022
796.	50:27:0020802:415	58530/2/13-17/2023/ЛА	20.09.2023
797.	50:27:0020802:419	58530/2/13-17/2023/ЛА	20.09.2023
798.	50:27:0020802:420	15854/2/13-17/2022/ЛА	22.11.2022
799.	50:27:0020802:421	58530/2/13-17/2023/ЛА	20.09.2023

№	Кадастровый номер	Реквизиты нормативного акта	
		номер	Дата
800.	50:27:0020802:422	58530/2/13-17/2023/ЛА	20.09.2023
801.	50:27:0020802:423	58530/2/13-17/2023/ЛА	20.09.2023
802.	50:27:0020802:441	58530/2/13-17/2023/ЛА	20.09.2023
803.	50:27:0020802:451	58530/2/13-17/2023/ЛА	20.09.2023
804.	50:27:0020802:5	21762/2/13-17/2022/ЛА	13.12.2022
805.	50:27:0020802:503	018/2/13-17/2019/ЛА	13.08.2019
806.	50:27:0020802:524	25001/2/13-17/2023/ЛА	17.01.2023
807.	50:27:0020802:542	039/2/13-17/2019/ЛА	25.12.2019
808.	50:27:0020802:618	41507/2/13-17/2023/ЛА	12.05.2023
809.	50:27:0020802:645	58530/2/13-17/2023/ЛА	20.09.2023
810.	50:27:0020802:646	21879/2/13-17/2022/ЛА	14.12.2022
811.	50:27:0020802:656	58530/2/13-17/2023/ЛА	20.09.2023
812.	50:27:0020802:665	009/2/13-17/2018/ЛА	01.10.2018
813.	50:27:0020802:690	58530/2/13-17/2023/ЛА	20.09.2023
814.	50:27:0020802:736	08-2022/069-ОТЛР	23.08.2022
815.	50:27:0020802:743	22201/2/13-17/2022/ЛА	14.12.2022
816.	50:27:0020802:88	59589/2/13-17/2023/ЛА	28.09.2023
817.	50:27:0020803:163	79827/2/13-07/2024/ЛА	20.05.2024
818.	50:27:0020803:28		
819.	50:27:0020803:290	031/2/13-07/2018/ЛА	19.12.2018
820.	50:27:0020803:293	57635/2/13-07/2023/ЛА	13.09.2023
821.	50:27:0020803:294	57635/2/13-07/2023/ЛА	13.09.2023
822.	50:27:0020803:296	54715/2/13-07/2023/ЛА	23.08.2023
823.	50:27:0020803:302	032/2/13-07/2018/ЛА	19.12.2018
824.	50:27:0020803:304	014/2/13-07/2021/ЛА	19.11.2021
825.	50:27:0020803:31	57635/2/13-07/2023/ЛА	13.09.2023
826.	50:27:0020803:312	57635/2/13-07/2023/ЛА	13.09.2023
827.	50:27:0020803:313	57635/2/13-07/2023/ЛА	13.09.2023
828.	50:27:0020803:383	60236/2/13-18/2023/ЛА	03.10.2023
829.	50:27:0020803:384	058/2/13-18/2021/ЛА	06.05.2021
830.	50:27:0020803:430	57635/2/13-07/2023/ЛА	13.09.2023
831.	50:27:0020803:465	014/2/13-07/2021/ЛА	19.11.2021
832.	50:27:0020803:581	57635/2/13-07/2023/ЛА	13.09.2023
833.	50:27:0020803:588	41185/2/13-07/2023/ЛА	10.05.2023
834.	50:27:0020803:78	57635/2/13-07/2023/ЛА	13.09.2023
835.	50:27:0020806:1000	461/2/13-07/2022/ЛА	09.02.2022
836.	50:27:0020806:1001	7/2/13-07/2022/ЛА	12.01.2022
837.	50:27:0020806:1002	22634/2/13-07/2022/ЛА	16.12.2022
838.	50:27:0020806:1004	20611/2/13-07/2022/ЛА	08.12.2022
839.	50:27:0020806:1005	22624/2/13-07/2022/ЛА	16.12.2022
840.	50:27:0020806:1013	20605/2/13-07/2022/ЛА	08.12.2022
841.	50:27:0020806:1039	1371/2/13-07/2021/ЛА	26.04.2021
842.	50:27:0020806:1172	20589/2/13-07/2022/ЛА	08.12.2022
843.	50:27:0020806:1176	20600/2/13-07/2022/ЛА	08.12.2022
844.	50:27:0020806:1132	051/2/13-07/2019/ЛА	16.12.2019
845.	50:27:0020806:1188	11-2021/046-ОТЛР	19.11.2021
846.	50:27:0020806:1201	058/2/13-18/2021/ЛА	06.05.2021
847.	50:27:0020806:1208	2138/2/13-07/2021/ЛА	07.06.2021
848.	50:27:0020806:1266	1351/2/13-07/2021/ЛА	23.04.2021
849.	50:27:0020806:1277	1240/2/13-18/2021/ЛА	15.04.2021
850.	50:27:0020806:1278	22587/2/13-18/2022/ЛА	16.12.2022
851.	50:27:0020806:1295	262/2/13-18/2019/ЛА	26.12.2019
852.	50:27:0020806:1296	262/2/13-18/2019/ЛА	26.12.2019
853.	50:27:0020806:1297	262/2/13-18/2019/ЛА	26.12.2019
854.	50:27:0020806:1389	58251/2/13-07/2023/ЛА	19.09.2023
855.	50:27:0020806:2170	1359/2/13-07/2021/ЛА	23.04.2021
856.	50:27:0020806:2171	1726/2/13-07/2021/ЛА	11.05.2021
857.	50:27:0020806:2172	1228/2/13-18/2021/ЛА	15.04.2021

№	Кадастровый номер	Реквизиты нормативного акта	
		номер	Дата
858.	50:27:0020806:2173	1234/2/13-18/2021/ЛА	15.04.2021
859.	50:27:0020806:2174	1239/2/13-18/2021/ЛА	15.04.2021
860.	50:27:0020806:2175	1236/2/13-18/2021/ЛА	15.04.2021
861.	50:27:0020806:2527	29589/2/13-07/2023/ЛА	16.02.2023
862.	50:27:0020806:2618	1364/2/13-07/2021/ЛА	23.04.2021
863.	50:27:0020806:2619	1370/2/13-07/2021/ЛА	26.04.2021
864.	50:27:0020806:2620	1419/2/13-07/2021/ЛА	27.04.2021
865.	50:27:0020806:2655	1459/2/13-07/2021/ЛА	27.04.2021
866.	50:27:0020806:2656	1470/2/13-07/2021/ЛА	27.04.2021
867.	50:27:0020806:2657	1471/2/13-07/2021/ЛА	27.04.2021
868.	50:27:0020806:2658	1476/2/13-07/2021/ЛА	27.04.2021
869.	50:27:0020806:2659	1421/2/13-07/2021/ЛА	27.04.2021
870.	50:27:0020806:268	60236/2/13-18/2023/ЛА	03.10.2023
871.	50:27:0020806:2683	1425/2/13-07/2021/ЛА	27.04.2021
872.	50:27:0020806:2684	1427/2/13-07/2021/ЛА	27.04.2021
873.	50:27:0020806:270	9598/2/13-18/2022/ЛА	19.10.2022
874.	50:27:0020806:275	2140/2/13-07/2021/ЛА	07.06.2021
875.	50:27:0020806:2753	22610/2/13-07/2022/ЛА	16.12.2022
876.	50:27:0020806:278	052/2/13-18/2021/ЛА	31.03.2021
877.	50:27:0020806:279	052/2/13-18/2021/ЛА	31.03.2021
878.	50:27:0020806:284	024/2/13-18/2019/ЛА	15.07.2019
879.	50:27:0020806:285	2229/2/13-07/2021/ЛА	10.06.2021
880.	50:27:0020806:2867	5081/2/13-18/2021/ЛА	29.12.2021
881.	50:27:0020806:2885	56994/2/13-07/2023/ЛА	07.09.2023
882.	50:27:0020806:319	2038/2/13-17/2021/ЛА	01.06.2021
883.	50:27:0020806:3279	76999/2/13-07/2024/ЛА	23.01.2024
884.	50:27:0020806:3280	77217/2/13-07/2024/ЛА	29.01.2024
885.	50:27:0020806:366	1547/2/13-07/2022/ЛА	19.09.2022
886.	50:27:0020806:367	1504/2/13-07/2022/ЛА	19.09.2022
887.	50:27:0020806:368	1523/2/13-07/2022/ЛА	19.09.2022
888.	50:27:0020806:369	1564/2/13-07/2022/ЛА	19.09.2022
889.	50:27:0020806:403	13609/2/13-18/2022/ЛА	11.11.2022
890.	50:27:0020806:428	2143/2/13-07/2021/ЛА	07.06.2021
891.	50:27:0020806:443	2136/2/13-07/2021/ЛА	07.06.2021
892.	50:27:0020806:446	1242/2/13-18/2021/ЛА	15.04.2021
893.	50:27:0020806:555	60236/2/13-18/2023/ЛА	03.10.2023
894.	50:27:0020806:779	17429/2/13-07/2022/ЛА	25.11.2022
895.	50:27:0020806:835	037/2/13-18/2018/ЛА	23.07.2018
896.	50:27:0020806:838	004/2/13-07/2018/ЛА	01.10.2018
897.	50:27:0020806:841	003/2/13-17/2021/ЛА	03.03.2021
898.	50:27:0020806:901	1725/2/13-07/2021/ЛА	11.05.2021
899.	50:27:0020806:934	20578/2/13-07/2022/ЛА	08.12.2022
900.	50:27:0020806:938	1571/2/13-07/2022/ЛА	19.09.2022
901.	50:27:0020806:956	1314/2/13-07/2021/ЛА	21.04.2021
902.	50:27:0020806:958	1325/2/13-07/2021/ЛА	21.04.2021
903.	50:27:0020806:959	1328/2/13-07/2021/ЛА	22.04.2021
904.	50:27:0020806:960	1320/2/13-07/2021/ЛА	21.04.2021
905.	50:27:0020806:964	1329/2/13-07/2021/ЛА	22.04.2021
906.	50:27:0020811:161	262/2/13-18/2019/ЛА	26.12.2019
907.	50:27:0020811:175	262/2/13-18/2019/ЛА	26.12.2019
908.	50:27:0020811:35	262/2/13-18/2019/ЛА	26.12.2019
909.	50:27:0020813:3	24614/2/13-07/2022/ЛА	29.12.2022
910.	50:27:0020816:104	079/2/13-18/2019ЛА	15.07.2019
911.	50:27:0020818:4	16486/2/13-17/2022/ЛА	23.11.2022
912.	50:27:0020818:5	58530/2/13-17/2023/ЛА	20.09.2023
913.	50:27:0020818:9	21884/2/13-17/2022/ЛА	14.12.2022
914.	50:27:0020819:15	58530/2/13-17/2023/ЛА	20.09.2023
915.	50:27:0020819:17	58530/2/13-17/2023/ЛА	20.09.2023

№	Кадастровый номер	Реквизиты нормативного акта	
		номер	Дата
916.	50:27:0020819:18	58530/2/13-17/2023/ЛА	20.09.2023
917.	50:27:0020819:6	58530/2/13-17/2023/ЛА	20.09.2023
918.	50:27:0020819:8	58530/2/13-17/2023/ЛА	20.09.2023
919.	50:27:0020825:4	60236/2/13-18/2023/ЛА	03.10.2023
920.	50:27:0020826:228	5451/2/13-07/2022/ЛА	16.09.2022
921.	50:27:0030636:75	57419/2/13-11/2023/ЛА	12.09.2023
922.	50:27:0030637:102	48990/2/13-11/2023/ЛА	19.07.2023
923.	50:27:0030637:134	57290/2/13-11/2023/ЛА	11.09.2023
924.	50:27:0030637:146	57290/2/13-11/2023/ЛА	11.09.2023
925.	50:27:0030637:153	57290/2/13-11/2023/ЛА	11.09.2023
926.	50:27:0030637:157	85353/2/13-11/2024/ЛА	02.12.2024
927.	50:27:0030637:16	2033/2/13-11/2021/ЛА	01.06.2021
928.	50:27:0030637:162	57290/2/13-11/2023/ЛА	11.09.2023
929.	50:27:0030637:163	57290/2/13-11/2023/ЛА	11.09.2023
930.	50:27:0030637:164	57290/2/13-11/2023/ЛА	11.09.2023
931.	50:27:0030637:255	011/2/13-11/2020/ЛА	29.10.2020
932.	50:27:0030637:30	006/2/13-11/2020/ЛА	26.06.2020
933.	50:27:0030637:54	57290/2/13-11/2023/ЛА	11.09.2023
934.	50:27:0030637:55	57290/2/13-11/2023/ЛА	11.09.2023
935.	50:27:0030637:72	73537/2/13-11/2023/ЛА	07.12.2023
936.	50:27:0030637:75	001/2/13-11/2020/ЛА	18.03.2020
937.	50:27:0030637:80	008/2/13-11/2020/ЛА	21.09.2020
938.	50:27:0030637:87	57290/2/13-11/2023/ЛА	11.09.2023
939.	50:27:0030637:90	57290/2/13-11/2023/ЛА	11.09.2023
940.	50:27:0030637:91	005/2/13-11/2021/ЛА	06.05.2021
941.	50:27:0030637:99	004/2/13-11/2020/ЛА	11.06.2020
942.	50:27:0030640:615	2904/2/13-11/2021/ЛА	22.07.2021
943.	50:27:0030640:62	72234/2/13-11/2023/ЛА	30.11.2023
944.	50:27:0030644:10	57479/2/13-11/2023/ЛА	12.09.2023
945.	50:27:0030644:116	59106/2/13-11/2023/ЛА	25.09.2023
946.	50:27:0030644:1174	9614/2/13-11/2022/ЛА	19.10.2022
947.	50:27:0030644:1175	57479/2/13-11/2023/ЛА	12.09.2023
948.	50:27:0030644:15	001/2/13-11/2018/ЛА	08.02.2018
949.	50:27:0030644:1902	006/2/13-11/2024	06.11.2024
950.	50:27:0030644:31	009/2/13-11/2020/ЛА	29.09.2020
951.	50:27:0030644:35	61508/2/13-11/2023/ЛА	10.10.2023
952.	50:27:0030644:55	237/2/13-11/2020/ЛА	22.12.2020
953.	50:27:0030650:1173	1960/2/13-18/2021/ЛА	27.05.2021
954.	50:27:0030650:121	002/2/13-11/2018/ЛА	16.07.2018
955.	50:27:0030650:242	001/2/13-11/2021/ЛА	31.03.2021
		051/2/13-18/2021/ЛА	31.03.2021
956.	50:27:0030650:243	001/2/13-11/2021/ЛА	31.03.2021
957.	50:27:0030650:245	001/2/13-11/2021/ЛА	31.03.2021
958.	50:27:0030650:908	013/2/13-11/2020/ЛА	16.11.2020
959.	50:27:0030650:911	001/2/13-11/2021/ЛА	31.03.2021
960.	50:27:0030656:105	57378/2/13-11/2023/ЛА	12.09.2023
961.	50:27:0030662:58	57672/2/13-11/2023/ЛА	13.09.2023
962.	50:27:0030666:219	57378/2/13-11/2023/ЛА	12.09.2023
963.	50:27:0030671:3	57672/2/13-11/2023/ЛА	13.09.2023
964.	50:27:0030703:127	59351/2/13-14/2023/ЛА	26.09.2023
965.	50:27:0030703:1726	32885/2/13-14/2023/ЛА	10.03.2023
966.	50:27:0030703:26	012/2/13-14/2020/ЛА	18.11.2020
967.	50:27:0030703:517	181/2/13-18/2019/ЛА	15.08.2019
968.	50:27:0030703:518	182/2/13-18/2019/ЛА	15.08.2019
969.	50:27:0030703:526	001/2/13-11/2021/ЛА	31.03.2021
970.	50:27:0030703:568	74478/2/13-14/2023/ЛА	13.12.2023
971.	50:27:0030703:6	005/2/13-14/2020/ЛА	21.07.2020
972.	50:27:0030703:603	1043/2/13-18/2022/ЛА	31.03.2022

№	Кадастровый номер	Реквизиты нормативного акта	
		номер	Дата
973.	50:27:0030703:650	017/2/13-18/2019/ЛА	15.07.2019
974.	50:27:0030703:651	183/2/13-18/2019/ЛА	15.08.2019
975.	50:27:0030703:652	184/2/13-18/2019/ЛА	15.08.2019
976.	50:27:0030703:659	023/2/13-14/2019/ЛА	03.12.2019
977.	50:27:0030703:660	186/2/13-18/2019/ЛА	15.08.2019
		023/2/13-14/2019/ЛА	03.12.2019
978.	50:27:0030703:669	60236/2/13-18/2023/ЛА	03.10.2023
979.	50:27:0030703:670	25500/2/13-14/2023/ЛА	20.01.2023
980.	50:27:0030703:689	2312/2/13-14/2021/ЛА	17.06.2021
981.	50:27:0030703:690	2310/2/13-14/2021/ЛА	17.06.2021
982.	50:27:0030703:797	9234/2/13-14/2022/ЛА	18.10.2022
983.	50:27:0030704:98	19054/2/13-11/2022/ЛА	01.12.2022
984.	50:27:0030705:5	262/2/13-18/2019/ЛА	26.12.2019
985.	50:27:0030706:310	010/2/13-14/2020/ЛА	23.10.2020
986.	50:27:0030706:320	015/2/13-14/2019/ЛА	15.08.2019
987.	50:27:0030706:329	021/2/13-14/2019/ЛА	03.12.2019
		025/2/13-14/2019ЛА	21.11.2019
988.	50:27:0030706:330		
989.	50:27:0030706:340	038/2/13-14/2019/ЛА	26.12.2019
		010/2/13-14/2020/ЛА	23.10.2020
990.	50:27:0030706:86	038/2/13-14/2019/ЛА	26.12.2019
991.	50:27:0030706:95	015/2/13-14/2018/ЛА	19.12.2018
992.	50:27:0030708:19	005/2/13-11/2018/ЛА	14.12.2018
993.	50:27:0030708:50	1218/2/13-18/2021/ЛА	15.04.2021
994.	50:27:0030708:56	004/2/13-11/2019/ЛА	30.10.2019
		001/2/13-11/2019/ЛА	03.07.2019
995.	50:27:0030710:1366	85431/2/13-14/2024/ЛА	04.12.2024
996.	50:27:0030710:170	054/2/13-07/2019/ЛА	30.12.2019
997.	50:27:0030710:174	31523/2/13-14/2023/ЛА	02.03.2023
998.	50:27:0030710:175	33262/2/13-14/2023/ЛА	13.03.2023
999.	50:27:0030710:176	005/2/13-14/2021/ЛА	31.03.2021
1000.	50:27:0030710:193	1742/2/13-14/2021/ЛА	11.05.2021
1001.	50:27:0030710:194	1227/2/13-14/2022/ЛА	21.04.2022
1002.	50:27:0030710:689	005/2/13-14/2019ЛА	15.07.2019
1003.	50:27:0030710:750	19478/2/13-14/2022/ЛА	05.12.2022
1004.	50:27:0030710:751	19571/2/13-14/2022/ЛА	05.12.2022
1005.	50:27:0030710:752	56511/2/13-14/2023/ЛА	05.09.2023
1006.	50:27:0030710:753	56511/2/13-14/2023/ЛА	05.09.2023
1007.	50:27:0030710:754	19540/2/13-14/2022/ЛА	05.12.2022
1008.	50:27:0030710:756	19586/2/13-14/2022/ЛА	05.12.2022
1009.	50:27:0030710:757	56511/2/13-14/2023/ЛА	05.09.2023
1010.	50:27:0030710:758	56511/2/13-14/2023/ЛА	05.09.2023
1011.	50:27:0030710:759	21134/2/13-14/2022/ЛА	09.12.2022
1012.	50:27:0030710:867	006/2/13-14/2020/ЛА	21.07.2020
1013.	50:27:0030711:15	56749/2/13-14/2023/ЛА	06.09.2023
1014.	50:27:0030712:392	1752/2/13-14/2021/ЛА	12.05.2021
1015.	50:27:0030720:16	262/2/13-18/2019/ЛА	26.12.2019
1016.	50:27:0030720:273	262/2/13-18/2019/ЛА	26.12.2019
1017.	50:27:0030720:46	262/2/13-18/2019/ЛА	26.12.2019
1018.	50:27:0030721:13	23278/2/13-14/2022/ЛА	19.12.2022
1019.	50:27:0030721:15	1299/2/13-14/2022/ЛА	28.04.2022
1020.	50:27:0030724:142	23265/2/13-14/2022/ЛА	19.12.2022
1021.	50:27:0030727:31	001/2/13-14/2020/ЛА	19.02.2020
1022.	50:27:0030731:30	026/2/13-14/2019/ЛА	17.12.2019
1023.	50:27:0030733:26	1749/2/13-14/2021/ЛА	11.05.2021
1024.	50:27:0030733:27	56492/2/13-14/2023/ЛА	05.09.2023
1025.	50:28:0000000:48248	8209/2/13-22/2022/ЛА	17.10.2022
1026.	50:55:0000000:128	42784/2/13-17/2023/ЛА	26.05.2023

№	Кадастровый номер	Реквизиты нормативного акта	
		номер	Дата
1027.	50:55:0000000:58	012/2/13-17/2020/ЛА	30.06.2020
1028.	50:55:0000000:58	020/2/13-17/2019ЛА	14.08.2019
1029.	50:55:0000000:64	25356/2/13-17/2023/ЛА	19.01.2023
1030.	50:55:0000000:82906	8271/2/13-17/2022/ЛА	17.10.2022
1031.	50:55:0010117:37	8748/2/13-17/2022/ЛА	18.10.2022
1032.	50:55:0010303:13	8578/2/13-17/2022/ЛА	17.10.2022
1033.	50:55:0010303:16	8427/2/13-17/2022/ЛА	17.10.2022
1034.	50:55:0020123:10	8256/2/13-17/2022/ЛА	17.10.2022
1035.	50:55:0020123:7	20306/2/13-17/2022/ЛА	07.12.2022
1036.	50:55:0020202:3	020/2/13-17/2020/ЛА	06.10.2020
1037.	50:55:0020202:50	001/2/13-17/2018/ЛА	08.02.2018
1038.	50:55:0020202:55	8277/2/13-17/2022/ЛА	17.10.2022
1039.	50:55:0020202:56	8284/2/13-17/2022/ЛА	17.10.2022
1040.	50:55:0020207:1	15867/2/13-17/2022/ЛА	22.11.2022
1041.	50:55:0020236:2	8242/2/13-17/2022/ЛА	17.10.2022
1042.	50:55:0020239:117	8208/2/13-17/2022/ЛА	17.10.2022
1043.	50:55:0030802:20	005/2/13-17/2021/ЛА	12.05.2021
1044.	50:55:0030802:23	014/2/13-17/2020/ЛА	16.07.2020
1045.	50:56:0000000:7268	007/2/13-11/2019/ЛА	30.10.2019
1046.	50:56:0010101:4	8496/2/13-11/2022/ЛА	17.10.2022
1047.	50:56:0010312:100	8426/2/13-11/2022/ЛА	17.10.2022
1048.	50:56:0010312:103	004/2/13-11/2021/ЛА	15.04.2021
1049.	50:56:0010312:108	8383/2/13-11/2022/ЛА	17.10.2022
1050.	50:56:0010312:112	8339/2/13-11/2022/ЛА	17.10.2022
1051.	50:56:0010312:116	8264/2/13-11/2022/ЛА	17.10.2022
1052.	50:56:0010312:120	8214/2/13-11/2022/ЛА	17.10.2022
1053.	50:56:0010312:121	8191/2/13-11/2022/ЛА	17.10.2022
1054.	50:56:0010312:13	8178/2/13-11/2022/ЛА	17.10.2022
1055.	50:56:0010312:2	7901/2/13-11/2022/ЛА	14.10.2022
1056.	50:56:0010312:26	002/2/13-11/2020/ЛА	18.03.2020
1057.	50:56:0010312:349	9823/2/13-11/2022/ЛА	19.10.2022
1058.	50:56:0010312:40	7797/2/13-11/2022/ЛА	14.10.2022
1059.	50:56:0010312:6	7766/2/13-11/2022/ЛА	14.10.2022
1060.	50:56:0010312:68	004/2/13-11/2021/ЛА	15.04.2021
1061.	50:56:0010312:80	7739/2/13-11/2022/ЛА	14.10.2022
1062.	50:56:0010312:81	004/2/13-11/2021/ЛА	15.04.2021
1063.	50:56:0010319:1	7672/2/13-11/2022/ЛА	14.10.2022
1064.	50:56:0010319:15	7583/2/13-11/2022/ЛА	14.10.2022
1065.	50:56:0010319:16	7628/2/13-11/2022/ЛА	14.10.2022
1066.	50:56:0010319:25	7515/2/13-11/2022/ЛА	14.10.2022
1067.	50:56:0010323:2	17621/2/13-11/2022/ЛА	28.11.2022
1068.	50:56:0010323:6	7795/2/13-11/2022/ЛА	14.10.2022
1069.	50:56:0010401:326	013/2/13-11/2020/ЛА	16.11.2020
1070.	50:56:0010401:327	010/2/13-11/2020/ЛА	29.09.2020
1071.	50:56:0010401:422	012/2/13-11/2020/ЛА	02.11.2020
1072.	50:56:0010402:17	8291/2/13-17/2022/ЛА	17.10.2022
1073.	50:56:0010402:18	8294/2/13-17/2022/ЛА	17.10.2022
1074.	50:56:0010402:19	8297/2/13-17/2022/ЛА	17.10.2022
1075.	50:56:0010402:44	8304/2/13-17/2022/ЛА	17.10.2022
1076.	50:56:0010402:45	8306/2/13-17/2022/ЛА	17.10.2022
1077.	50:56:0010402:46	8311/2/13-17/2022/ЛА	17.10.2022
1078.	50:56:0010402:47	8320/2/13-17/2022/ЛА	17.10.2022
1079.	50:56:0010402:77	8325/2/13-17/2022/ЛА	17.10.2022
1080.	50:56:0010403:12	023/2/13-18/2020/ЛА	17.02.2020
		002/2/13-17/2020/ЛА	17.02.2020
1081.	50:56:0010403:18	8338/2/13-17/2022/ЛА	17.10.2022
		8345/2/13-18/2022/ЛА	17.10.2022
1082.	50:56:0020250:9	8764/2/13-11/2022/ЛА	18.10.2022

№	Кадастровый номер	Реквизиты нормативного акта	
		номер	Дата
1083.	50:56:0020255:34	20333/2/13-11/2022/ЛА	07.12.2022
1084.	50:56:0020256:120	85089/2/13-11/2024/ЛА	18.11.2024
1085.	50:56:0020257:11	7945/2/13-11/2022/ЛА	14.10.2022
1086.	50:56:0020257:110	8732/2/13-11/2022/ЛА	18.10.2022
1087.	50:56:0020257:111	8921/2/13-23/2022/ЛА	24.10.2022
1088.	50:56:0020257:27	8205/2/13-11/2022/ЛА	17.10.2022
1089.	50:56:0020257:28	9871/2/13-11/2022/ЛА	25.10.2022
1090.	50:56:0020257:32	8568/2/13-11/2022/ЛА	17.10.2022
1091.	50:56:0020257:33	005/2/13-11/2020/ЛА	18.06.2020
1092.	50:56:0030203:128	1941/2/13-17/2021/ЛА	26.05.2021
1093.	50:56:0030203:129	1826/2/13-17/2021/ЛА	17.05.2021
1094.	50:56:0030203:132	7964/2/13-17/2022/ЛА	14.10.2022
1095.	50:56:0030203:134	7949/2/13-17/2022/ЛА	14.10.2022
1096.	50:56:0030203:135	7898/2/13-17/2022/ЛА	14.10.2022
1097.	50:56:0030203:181	9213/2/13-17/2022/ЛА	18.10.2022
1098.	50:56:0030203:183	7764/2/13-17/2022/ЛА	14.10.2022
1099.	50:56:0030203:184	7804/2/13-17/2022/ЛА	14.10.2022
1100.	50:56:0030203:185	7680/2/13-17/2022/ЛА	14.10.2022
1101.	50:56:0030203:186	7613/2/13-17/2022/ЛА	14.10.2022
1102.	50:56:0030203:187	7279/2/13-17/2022/ЛА	13.10.2022
1103.	50:56:0030503:1316	7189/2/13-17/2022/ЛА	13.10.2022
1104.	50:56:0030503:1496	7242/2/13-17/2022/ЛА	13.10.2022
1105.	50:56:0030503:1589	097/2/13-18/2020/ЛА	16.07.2020
1106.	50:56:0030503:1610	8993/2/13-17/2022/ЛА	18.10.2022
1107.	50:56:0030503:1963	1964/2/13-18/2021/ЛА	27.05.2021
1108.	50:56:0030503:879	6521/2/13-17/2022/ЛА	12.10.2022
1109.	50:56:0030503:880	6456/2/13-17/2022/ЛА	12.10.2022
1110.	50:56:0030503:896	6385/2/13-17/2022/ЛА	12.10.2022
1111.	50:56:0030503:897	6298/2/13-17/2022/ЛА	11.10.2022
1112.	50:56:0030503:938	8780/2/13-17/2022/ЛА	18.10.2022
1113.	50:56:0030503:950	6216/2/13-17/2022/ЛА	11.10.2022
1114.	50:56:0030503:953	6618/2/13-17/2022/ЛА	12.10.2022

Разработка и внесение изменений в документы территориального планирования муниципальных образований Московской области

ВНЕСЕНИЕ ИЗМЕНЕНЙ В ГЕНЕРАЛЬНЫЙ ПЛАН ГОРОДСКОГО ОКРУГА ПОДОЛЬСК МОСКОВСКОЙ ОБЛАСТИ»

МАТЕРИАЛЫ ПО ОБОСНОВАНИЮ

ТОМ III

«ОБЪЕКТЫ КУЛЬТУРНОГО НАСЛЕДИЯ»

Книга 1.

2025

КОМИТЕТ ПО АРХИТЕКТУРЕ И ГРАДОСТРОИТЕЛЬСТВУ
МОСКОВСКОЙ ОБЛАСТИ

Государственное автономное учреждение Московской области
«Научно-исследовательский и проектный институт градостроительства»
(ГАУ МО «НИиПИ градостроительства»)

143960, Московская область, г. Реутов, проспект Мира, д. 57, помещение III, тел: +7 (495) 242 77 07, niipi@mosreg.ru

Государственное задание
от 17.12.2025 № 834.10

Разработка и внесение изменений в документы территориального планирования муниципальных образований Московской области

ВНЕСЕНИЕ ИЗМЕНЕНЙ В ГЕНЕРАЛЬНЫЙ ПЛАН ГОРОДСКОГО ОКРУГА ПОДОЛЬСК МОСКОВСКОЙ ОБЛАСТИ

МАТЕРИАЛЫ ПО ОБОСНОВАНИЮ

ТОМ III
«ОБЪЕКТЫ КУЛЬТУРНОГО НАСЛЕДИЯ»

Книга. 1

И.о. директора **А.Н. Чуньков**
Руководитель Мастерской № 3 **Н.В. Макаров**
Нач. отдела № 1 Мастерской № 3 **И.В. Гордюхина**

2025

Архив. № подл | ФИО, подпись и дата | Взамен Арх.№ | ФИО, подпись и дата визирования Техотделом

Внесение изменений в Генеральный план городского округа Подольск Московской области

Состав

Наименование документа	
Генеральный план	
	Положение о территориальном планировании
	Карта границ населённых пунктов, входящих в состав муниципального образования
	Карта функциональных зон муниципального образования
Приложение 1. Сведения о границах населённых пунктов, входящих в состав Городского округа Подольск (в электронном виде) Книга 1. Книга 2	
Приложение 2. Карта несогласованных вопросов внесения изменений в Генеральный план городского округа Подольск в части пересечения земельных участков с землями лесного фонда.	
Материалы по обоснованию	
Том I. Планировочная и инженерно-транспортная организация территории. Социально-экономическое обоснование. Книга 1 Текстовая часть.	
Том I. Планировочная и инженерно-транспортная организация территории. Социально-экономическое обоснование Книга 1 Графические материалы:	
	Карта размещения муниципального образования в устойчивой системе расселения Московской области
	Карта существующего использования территории в границах муниципального образования
	Карта планируемого развития транспортной инфраструктуры в границах муниципального образования в части объектов федерального и регионального значения
	Карта планируемого развития транспортной инфраструктуры в границах муниципального образования в части объектов федерального и регионального значения – ***сведения ограниченного доступа***
	Карта зон с особыми условиями использования территории в границах муниципального образования
	Карта планируемого развития инженерных коммуникаций и сооружений в границах муниципального образования в части объектов федерального и регионального значения – ***сведения ограниченного доступа***
	Карта границ земель лесного фонда с отображением границ лесничеств и лесопарков
	Карта границ земель сельскохозяйственного назначения с отображением особо ценных сельскохозяйственных угодий и мелиорируемых земель
	Карта зон с особыми условиями использования территории в границах муниципального образования, в части приаэродромной территории
Том I. Планировочная и инженерно-транспортная организация территории. Социально-экономическое обоснование. Книга 2. Текстовая часть. Разделы: Трубопроводный транспорт и Развитие инженерной инфраструктуры - ***сведения ограниченного доступа***	

Том II. Охрана окружающей среды	
	Текстовая часть
	Графические материалы (карты):
	Карта границ зон негативного воздействия существующих и планируемых объектов капитального строительства
	Карта существующих и планируемых особо охраняемых природных территорий, зон санитарной охраны источников питьевого водоснабжения, водоохранных зон, прибрежных защитных полос, береговых полос водных объектов, зон затопления и подтопления
Том III. Объекты культурного наследия Книга 1.	
	Текстовая часть
	Графические материалы:
	Карта границ территорий, зон охраны и защитных зон объектов культурного наследия
Электронные материалы	
	Электронные материалы: текстовые материалы, графические материалы в формате PDF
Том III. Объекты культурного наследия Книга 2. ***сведения ограниченного доступа***	
	Текстовая часть
	Графические материалы:
	Карта границ территорий, зон охраны и защитных зон объектов культурного наследия и объектов археологии
Том IV. Основные факторы риска возникновения чрезвычайных ситуаций природного и техногенного характера - ***сведения ограниченного доступа***	
	Текстовая часть
	Графические материалы:
	Карта границ территорий, подверженных риску возникновения чрезвычайных ситуаций природного и техногенного характера и воздействия их последствий
Электронные материалы - ***сведения ограниченного доступа***	
	Электронные материалы: текстовые материалы, графические материалы в формате PDF

ОГЛАВЛЕНИЕ

Текстовая часть

ВВЕДЕНИЕ 9
1. ОБЩИЕ СВЕДЕНИЯ 27
2. ИСТОРИЧЕСКАЯ СПРАВКА 30
3. СВЕДЕНИЯ ОБ ОБЪЕКТАХ КУЛЬТУРНОГО НАСЛЕДИЯ 47
3.1. Сведения об объектах культурного наследия федерального значения 47
1. ***Дом, в котором жил Ленин Владимир Ильич в 1900 г. В доме - мемориальный музей В.И. Ленина*** 47
2. ***Памятник летчику-комсомольцу Герою Советского Союза Виктору Талалихину*** 51
3. ***Усадьба Поливаново (Разумовских)*** 52
3.1. Главный дом ***53***
3.2. Церковь Благовещения ***54***
3.3. Парк ***54***
4. ***Троицкий собор, 1819 г.*** 57
5. ***Усадьба Ивановское*** 60
5.1. Главный дом ***60***
5.2. Флигель восточный ***61***
5.3. Флигель западный ***61***
5.4. Дом двухэтажный ***61***
5.5. Служебные корпуса ***62***
5.6. Ограда ***62***
6. ***Усадьба Дубровицы, XVIII в.*** 66
6.1. Главный дом ***67***
6.2. Флигель ***69***
6.3. Кукольный домик - сведения в Едином государственном реестре объектов культурного наследия (памятников истории и культуры) народов Российской Федерации отсутствуют ***70***
6.4. Служебные постройки ***71***
6.5. Конный двор ***74***
6.6. Парк и ограда: ***75***
a. Ограда 76
b. Парк 76
6.7. Церковь Знамения, 1690 - 1704 гг. ***77***
7. ***Спасская церковь, XVIII в.*** 81
8. ***Церковь Никитская, 1705 г.*** 87
9. ***Городище «Луковня», V в. до н.э. - VII в.н.э, XII-XIV вв.н.э.*** 89
10. ***Бородинское Городище, кон. 1 тыс. до н.э. - перв. пол. 1 тыс. н.*** 89
11. ***Покровское городище, 11-16 вв.*** 89
12. ***«Поле Молодинской битвы», 1572 г.*** 90
3.2. Сведения об объектах культурного наследия регионального значения 94
1. Памятник Подольским курсантам 94
2. Здание, где в 1917 г. находился Подольский Совет рабочих, солдатских и крестьянских депутатов 97
3. Памятник В.И. Ленину, 1958 г. 103
4. Усадьба фон-Мекк Н.Ф., в которой в 1884-1885 гг. жил композитор Чайковский Петр Ильич 106
4.1. Главный дом ***107***
4.2. Флигель ***108***
4.3. Хозяйственная постройка ***108***

5. Здание, где в первые месяцы после Февральской революции 1917 г. размещался Совет рабочих, солдатских и крестьянских депутатов, в годы Великой Отечественной войны 1941-1945 гг. здесь размещался эвакогоспиталь.....111
6. Вокзал.....114
7. Церковь Святой Троицы.....117
8. Церковь Воскресения Господня.....123
9. Присутственные места.....126
1) Флигель.....*127*
2) Главный дом и служебный корпус.....*127*
3) Служебное здание.....*129*
10. Церковь Успения Пресвятой Богородицы.....133
11. Церковь Ильинская, 1735 г......135
12. Церковь Покрова Пресвятой Богородицы, 1845-1879 гг......138
13. Усадьба «Сертякино»: церковь Воскресения Словущего, 1859 г......141
14. Усадьба Воробьевых.....144
14.1. Главный дом.....*146*
14.2. Служебный корпус № 1.....*146*
14.3. Служебный корпус № 2.....*147*
14.4. Служебный корпус № 3.....*147*
14.5. Церковь.....*148*
14.6. Часовня.....*148*
14.7. Конюшня.....*149*
14.8. Парк.....*149*
15. Церковь Иоанна Богослова, 1892-1896 гг......153
16. Усадьба «Сынково»: парк.....164
3.3. Сведения об объектах культурного наследия местного (муниципального) значения.....174
1. Жилой дом купца Щекина-Юркина, сер. XIX - 2-я пол. XIX вв......174
2. Дом с лавкой Щекиных, 2-я пол. XIX — нач. XX вв......177
3. Жилой дом Белоджаевой Н.И., 1896 г......180
4. Дом П.И. Щекина, 1875 г......183
5. Жилой дом служащих завода «Компания Зингер», 1914 г......186
6. Жилой дом служащих завода «Компания Зингер», 1910-е гг......189
7. Жилой дом купца Щекина-Кашеварова, сер. XIX - нач. XX вв......192
8. Жилой дом купца М.А. Солодкова, кон. XIXв......195
9. Флигель усадьбы В.П. Кедровой, кон. XIX- нач. XX вв......198
10. Дом жилой К.Д. Артемьевой, кон. XIX - нач. XX в......201
11. Дом персонала земской больницы, 1910-е гг......204
12. Приемный покой земской больницы, 1910-е гг......210
13. Дом жилой завода «Компания Зингер», между 1914 и 1916 гг......215
14. Магазин Общества потребителей завода «Компания Зингер», 1913 г......218
15. Училище реальное, 1912 г......221
16. Госпитальное и родильное отделения земской больницы, 1880-1882 гг......224
17. Дом жилой завода «Компания Зингер», между 1912 и 1916 гг......230
3.4. Сведения о выявленных объектах культурного наследия Московской области.....233
1. Контора «Общества потребителей завода Ко «Зингер», 1914 г......233
2. Торговые «Красные ряды», 1890-е гг., арх. Н. Матвеев, 1930-е гг......234
3. Дом жилой городского головы Ф.С. Добротворского с торговыми лавками, 1870-е гг., нач. XX в......235
4. Комплекс жилой застройки проспекта Ленина (бывш. Серпуховской улицы) от реки Пахры до Ревпроспекта (бывш. Бронницкой улицы): Жилой дом, 2-я пол. XIX в......236

5. Комплекс жилой застройки проспекта Ленина (бывш. Серпуховской улицы) от реки Пахры до Ревпроспекта (бывш. Бронницкой улицы): Жилой дом с торговой лавкой купца Руликова, 1-я пол. XIX в. 237
6. Комплекс жилой застройки проспекта Ленина (бывш. Серпуховской улицы) от реки Пахры до Ревпроспекта (бывш. Бронницкой улицы): жилой дом с торговой лавкой купца Петрова, 2-я пол. XIX в......238
7. Комплекс жилой застройки проспекта Ленина (бывш. Серпуховской улицы) от реки Пахры до Ревпроспекта (бывш. Бронницкой улицы): Усадьба купца Петрова, XIX - нач. XX вв.: Жилой дом и торговая лавка, 1-я пол. XIX в......239
8. Комплекс жилой застройки проспекта Ленина (бывш. Серпуховской улицы) от реки Пахры до Ревпроспекта (бывш. Бронницкой улицы): Усадьба купца Петрова, XIX - нач. XX вв.: Флигель, 2-я пол. XIX в., нач. XX в......240
9. Комплекс жилой застройки проспекта Ленина (бывш. Серпуховской улицы) от реки Пахры до Ревпроспекта (бывш. Бронницкой улицы): Жилой дом купца Петрова, сер. XIX в. 241
10. Комплекс жилой застройки проспекта Ленина (бывш. Серпуховской улицы) от реки Пахры до Ревпроспекта (бывш. Бронницкой улицы): Жилой дом купца П.С. Аллилуева, сер. XIX в......242
11. Комплекс жилой застройки проспекта Ленина (бывш. Серпуховской улицы) от реки Пахры до Ревпроспекта (бывш. Бронницкой улицы): Жилой дом с торговой лавкой купца Коровина (пекарня Зыбина), 1-я пол. XIX в. 243
12. Комплекс жилой застройки проспекта Ленина (бывш. Серпуховской улицы) от реки Пахры до Ревпроспекта (бывш. Бронницкой улицы): Торговый дом с торговой лавкой Е.И. Волкова, 1-я пол. XIX в......244
13. Комплекс жилой застройки проспекта Ленина (бывш. Серпуховской улицы) от реки Пахры до Ревпроспекта (бывш. Бронницкой улицы): Жилой дом с торговой лавкой купца Комарова, 1-я пол. XIX в. 245
14. Комплекс жилой застройки проспекта Ленина (бывш. Серпуховской улицы) от реки Пахры до Ревпроспекта (бывш. Бронницкой улицы): Жилой дом с торговой лавкой купца П.Е. Толкушева, 1-я пол. XIX в......246
15. Комплекс жилой застройки проспекта Ленина (бывш. Серпуховской улицы) от реки Пахры до Ревпроспекта (бывш. Бронницкой улицы): Жилой дом с торговой лавкой купца И.Е. Чуркина, 2-я пол. XIX в......247
16. Комплекс жилой застройки проспекта Ленина (бывш. Серпуховской улицы) от реки Пахры до Ревпроспекта (бывш. Бронницкой улицы): Жилой дом с торговой лавкой купцов Простодушевых, 1-я пол. XIX в. 248
17. Комплекс жилой застройки проспекта Ленина (бывш. Серпуховской улицы) от реки Пахры до Ревпроспекта (бывш. Бронницкой улицы): Жилой дом с торговой лавкой купца Т.И. Сахарова, 2-я пол. XIX в......249
18. Комплекс жилой застройки проспекта Ленина (бывш. Серпуховской улицы) от реки Пахры до Ревпроспекта (бывш. Бронницкой улицы): Жилой дом с торговой лавкой купца Кананыкина, 2-я пол. XIX в. 250
19. Усадьба «Ивановское»: каретный сарай, 1810-1820-е гг. «Усадьба Ивановское, XVIII-XIX вв.» 251
20. Парк усадьбы Ивановское, XVIII в. 252
21. Усадьба Поливаново: дом причта, 1-я пол. XIX в. «Усадьба Поливанове (Разумовских), XVIII-XIX вв.» 253
22. Храм иконы Божией Матери "Всех скорбящих Радость" при тюрьме Присутственных мест, 1-я пол. XIX в., 1890-е гг. 256
3.5. Сведения о защитных зонах, границах территорий объектов, зонах охраны объектов культурного наследия, расположенных вне границ городского округа

Подольск, но оказывающих влияние на использование территории городского округа Подольск Московской области 268
"Усадьба Суханово, XIX в.: "Главный дом", "Кошкин дом", "Служебные корпуса № 1 (с башней) и N 2", "Мавзолей", "Беседка", "Въездные ворота", "Парк", "Фонтан "Разбитая ваза» и "Ансамбль монастыря "Екатерининская пустынь", XVIII-XIX вв." 268
Усадьба кн. Трубецких "Спасское-Прохорово" 272
4. СВЕДЕНИЯ ОБ УТВЕРЖДЕННЫХ ТЕРРИТОРИЯХ И ЗОНАХ ОХРАНЫ ОБЪЕКТОВ КУЛЬТУРНОГО НАСЛЕДИЯ, О ГРАНИЦАХ ТЕРРИТОРИЙ ИСТОРИЧЕСКИХ ПОСЕЛЕНИЙ 274
4.1. Сведения об утверждённых территориях объектов культурного наследия 274
4.2. Сведения об утверждённых зонах охраны объектов культурного наследия 284
4.3. Сведения о границах территорий исторических поселений 285
5. ЗАЩИТНЫЕ ЗОНЫ ОБЪЕКТОВ КУЛЬТУРНОГО НАСЛЕДИЯ 286
6. МЕРОПРИЯТИЯ ПО СОХРАНЕНИЮ ОБЪЕКТОВ КУЛЬТУРНОГО НАСЛЕДИЯ 287
7. ПАМЯТНИКИ ВЕЛИКОЙ ОТЕЧЕСТВЕННОЙ ВОЙНЫ 290

Графические материалы:

1. Карта границ территорий, зон охраны и защитных зон объектов культурного наследия

ВВЕДЕНИЕ

ТОМ III «Объекты культурного наследия» Книга 1 материалов по обоснованию выполнен в составе работ по подготовке проекта «Внесение изменений в Генеральный план городского округа Подольск Московской области», подготовленного Государственным автономным учреждением Московской области «Научно-исследовательский и проектный институт градостроительства» (ГАУ МО «НИиПИ градостроительства») на основании Государственного задания от 17.12.2025 № 834.10 в рамках выполнения работ в составе мероприятий Государственной программы Московской области «Архитектура и градостроительство Подмосковья» на 2023-2030 годы».

Состав генерального плана городского округа определен в соответствии со ст. 23 Градостроительного кодекса Российской Федерации.

В соответствии с частью 9 статьи 23 ГрК РФ предусматривается возможность установления законодательством субъектов Российской Федерации особенностей подготовки генерального плана:

- генеральный план городского округа может не содержать карту планируемого размещения объектов местного значения поселения или городского округа. В этом случае такая карта подлежит утверждению местной администрацией в порядке, установленном нормативным правовым актом органа государственной власти субъекта Российской Федерации;
- положение о территориальном планировании вместо сведений о видах, назначении и наименованиях планируемых для размещения объектов местного значения городского округа, об их основных характеристиках, местоположении может содержать сведения о потребности в указанных объектах местного значения без указания их основных характеристик и местоположения.

Данные особенности установлены в статье 13 Закона Московской области от 07.03.2007 № 36/2007-ОЗ «О Генеральном плане развития Московской области».

Действующий Генеральный план городского округа Подольск Московской области утверждён решением Совета депутатов городского округа Подольск от 20.12.2012 № 24/2 «Об утверждении Генерального плана городского округа Подольск Московская области» (с учётом внесённых изменений).

Документ территориального планирования разработан на расчётный срок – 2045 год, с выделением первой очереди реализации генерального плана - 2032 год.

Материалы проекта «Внесение изменений в Генеральный план городского округа Подольск Московской области» подготовлены в соответствии с нормативными правовыми актами Российской Федерации и Московской области в действующих редакциях на момент выпуска:

Градостроительный кодекс Российской Федерации;

Водный кодекс Российской Федерации;

Воздушный кодекс Российской Федерации;

Лесной кодекс Российской Федерации;

Земельный кодекс Российской Федерации;

Федеральный закон от 25.10.2001 № 137-ФЗ «О введении в действие Земельного кодекса Российской Федерации»;

Федеральный закон от 29.12.2004 № 191-ФЗ «О введении в действие Градостроительного кодекса Российской Федерации»;

Федеральный закон от 04.12.2006 № 201-ФЗ «О введении в действие Лесного кодекса Российской Федерации»;

Закон Российской Федерации от 01.04.1993 № 4730-1 «О Государственной границе Российской Федерации»;

Федеральный закон от 08.11.2007 № 257-ФЗ «Об автомобильных дорогах и о дорожной деятельности в Российской Федерации и о внесении изменений в отдельные законодательные акты Российской Федерации»;

Федеральный закон от 10.01.2002 № 7-ФЗ «Об охране окружающей среды»;

Федеральный закон от 31.03.1999 № 69-ФЗ «О газоснабжении в Российской Федерации»;

Федеральный закон от 14.03.1995 № 33-ФЗ «Об особо охраняемых природных территориях»;

Федеральный закон от 30.03.1999 № 52-ФЗ «О санитарно-эпидемиологическом благополучии населения»;

Федеральный закон от 12.01.1996 № 8-ФЗ «О погребении и похоронном деле»;

Федеральный закон от 25.06.2002 № 73-ФЗ «Об объектах культурного наследия (памятниках истории и культуры) народов Российской Федерации»;

Федеральный закон от 26.03.2003 № 35-ФЗ «Об электроэнергетике»;

Федеральный закон от 06.10.2003 № 131-ФЗ «Об общих принципах организации местного самоуправления в Российской Федерации»;

Федеральный закон от 10.01.1996 № 4-ФЗ «О мелиорации земель»;

Федеральный закон от 24.07.2002 № 101-ФЗ «Об обороте земель сельскохозяйственного назначения»;

Федеральный закон от 07.12.2011 № 416-ФЗ «О водоснабжении и водоотведении»;

Федеральный закон от 27.07.2010 № 190-ФЗ «О теплоснабжении»;

Закон Российской Федерации от 21.02.1992 № 2395-1 «О недрах»;

Федеральный закон от 23.02.1995 № 26-ФЗ «О природных лечебных ресурсах, лечебно-оздоровительных местностях и курортах»;

Федеральный закон от 20.12.2004 № 166-ФЗ «О рыболовстве и сохранении водных биологических ресурсов»;

Федеральный закон от 29.07.2017 № 280-ФЗ «О внесении изменений в отдельные законодательные акты Российской Федерации в целях устранения противоречий в сведениях государственных реестров и установления принадлежности земельного участка к определенной категории земель»;

Постановление Правительства Российской Федерации от 11.03.2010 № 138 «Об утверждении Федеральных правил использования воздушного пространства Российской Федерации»;

Постановление Правительства Российской Федерации от 30.05.2025 № 799 «О согласовании Федеральным агентством по рыболовству строительства и реконструкции объектов капитального строительства, внедрения новых технологических процессов и осуществления иной деятельности, оказывающей воздействие на водные биологические ресурсы и среду их обитания»;

Распоряжение Правительства Российской Федерации от 01.08.2016 № 1634-р «Об утверждении схемы территориального планирования Российской Федерации в области энергетики»;

Распоряжение Правительства Российской Федерации от 30.12.2024 № 4153-р «О Генеральной схеме размещения объектов электроэнергетики до 2042 года»;

Распоряжение Правительства Российской Федерации от 09.02.2012 № 162-р «Об утверждении перечней видов объектов федерального значения, подлежащих отображению на схемах территориального планирования Российской Федерации»;

Постановление Правительства Российской Федерации от 08.09.2017 № 1083 «Об утверждении Правил охраны магистральных газопроводов и о внесении изменений в Положение о представлении в федеральный орган исполнительной власти (его территориальные органы), уполномоченный Правительством Российской Федерации на осуществление государственного кадастрового учета, государственной регистрации прав, ведение Единого государственного реестра недвижимости и предоставление сведений,

содержащихся в Едином государственном реестре недвижимости, федеральными органами исполнительной власти, органами государственной власти субъектов Российской Федерации и органами местного самоуправления дополнительных сведений, воспроизводимых на публичных кадастровых картах»;

Постановление Правительства Российской Федерации от 03.03.2018 № 222 «Об утверждении Правил установления санитарно-защитных зон и использования земельных участков, расположенных в границах санитарно-защитных зон»;

Постановление Правительства Российской Федерации от 20.11.2000 № 878 «Об утверждении Правил охраны газораспределительных сетей»;

Постановление Правительства Российской Федерации от 18.11.2013 № 1033 «О порядке установления охранных зон объектов по производству электрической энергии и особых условий использования земельных участков, расположенных в границах таких зон»;

Постановление Правительства Российской Федерации от 24.02.2009 № 160 «О порядке установления охранных зон объектов электросетевого хозяйства и особых условий использования земельных участков, расположенных в границах таких зон»;

Постановление Правительства Российской Федерации от 26.08.2013 № 736 «О некоторых вопросах установления охранных зон объектов электросетевого хозяйства»;

Распоряжение Правительства Российской Федерации от 01.04.2026 № 714-р «Об утверждении схемы территориального планирования Российской Федерации в области федерального транспорта (железнодорожного, воздушного, морского, внутреннего водного транспорта) и автомобильных дорог федерального значения»;

Распоряжение Правительства Российской Федерации от 06.05.2015 № 816-р «Об утверждении схемы территориального планирования Российской Федерации в области федерального транспорта (в части трубопроводного транспорта)»;

Распоряжение Правительства РФ от 23.08.2024 № 2288-р «О внесении изменений в схему территориального планирования Российской Федерации в области федерального транспорта (в части трубопроводного транспорта), утв. распоряжением Правительства РФ от 06.05.2015 № 816-р»;

Распоряжение Правительства Российской Федерации от 26.02.2013 № 247-р «Об утверждении схемы территориального планирования Российской Федерации в области высшего образования»;

Распоряжение Правительства Российской Федерации от 15.11.2025 № 3321-р «Об утверждении схемы территориального планирования Российской Федерации в области здравоохранения»;

Постановление Главного государственного санитарного врача Российской Федерации от 14.03.2002 № 10 «О введении в действие санитарных правил и норм «Зоны санитарной охраны источников водоснабжения и водопроводов питьевого назначения. СанПиН 2.1.4.1110-02»;

Постановление Главного государственного санитарного врача Российской Федерации от 30.04.2010 № 45 «Об утверждении СП 2.1.4.2625-10»;

Приказ Минэкономразвития России от 09.01.2018 № 10 «Об утверждении Требований к описанию и отображению в документах территориального планирования объектов федерального значения, объектов регионального значения, объектов местного значения и о признании утратившим силу приказа Минэкономразвития России от 7 декабря 2016 г. № 793»;

Приказ Росреестра от 26.07.2022 № П/0292 «Об установлении формы графического описания местоположения границ населенных пунктов, территориальных зон, особо охраняемых природных территорий, зон с особыми условиями использования территории, формы текстового описания местоположения границ населенных пунктов, территориальных зон, требований к точности определения координат характерных точек границ населенных пунктов, территориальных зон, особо охраняемых природных территорий, зон с особыми условиями использования территории, формату электронного документа, содержащего

сведения о границах населенных пунктов, территориальных зон, особо охраняемых природных территорий, зон с особыми условиями использования территории»;

Постановление Правительства Российской Федерации от 18.04.2014 № 360 «О зонах затопления, подтопления»;

Приказ Минэнерго России от 24.12.2025 №19@ «Об утверждении изменений, вносимых в инвестиционную программу ПАО «Россети Московский регион» на 2025 – 2030 годы, утвержденную приказом Минэнерго России от 28.11.2024 №24@ Минэнерго России от 28.11.2024 №24@;

Приказ Министерства энергетики Российской Федерации от 25.10.2024 № 7@ «Об утверждении изменений, вносимых в инвестиционную программу ПАО «Федеральная сетевая компания – Россети» на 2020 – 2024 годы, утвержденную приказом Минэнерго России от 27.12.2019 № 36@, с изменениями, внесенными приказом Минэнерго России от 28.12.2023 № 37@»;

Приказ Росреестра от 01.08.2014 № П/369 «О реализации информационного взаимодействия при ведении государственного кадастра недвижимости в электронном виде»;

Приказ Минэкономразвития России от 06.05.2024 № 273 «Об утверждении Методических рекомендаций по разработке проектов схем территориального планирования муниципальных районов, генеральных планов городских округов, муниципальных округов, городских и сельских поселений (проектов внесения изменений в такие документы)»;

Приказ Госгортехнадзора России от 15.12.2000 № 124 «О Правилах охраны газораспределительных сетей»;

Приказ Минспорта России от 21.03.2018 № 244 «Об утверждении Методических рекомендаций о применении нормативов и норм при определении потребности субъектов Российской Федерации в объектах физической культуры и спорта»;

Приказ Минспорта России от 19.08.2021 № 649 «О рекомендованных нормативах и нормах обеспеченности населения объектами спортивной инфраструктуры»;

Постановление Главного государственного санитарного врача Российской Федерации от 25.09.2007 № 74 «О введении в действие новой редакции санитарно-эпидемиологических правил и нормативов СанПин 2.2.1/2.1.1.1200-03 «Санитарно-защитные зоны и санитарная классификация предприятий, сооружений и иных объектов»;

СП 42.13330.2016. Свод правил. Градостроительство. Планировка и застройка городских и сельских поселений. Актуализированная редакция СНиП 2.07.01-89*;

СП 36.13330.2012. Свод правил. Магистральные трубопроводы. Актуализированная редакция СНиП 2.05.06-85*;

Закон Московской области от 23.07.2003 № 96/2003-ОЗ «Об особо охраняемых природных территориях»;

Закон Московской области от 08.02.2018 № 11/2018-ОЗ «Об объектах культурного наследия (памятниках истории и культуры) в Московской области»;

Закон Московской области от 07.03.2007 № 36/2007-ОЗ «О Генеральном плане развития Московской области»;

Закон Московской области от 17.07.2007 № 115/2007-ОЗ «О погребении и похоронном деле в Московской области»;

Закон Московской области от 12.06.2004 № 75/2004-ОЗ «Об обороте земель сельскохозяйственного назначения на территории Московской области»;

Закон Московской области от 05.12.2014 № 164/2014-ОЗ «О видах объектов областного значения, подлежащих отображению на схемах территориального планирования Московской области, видах объектов местного значения муниципального образования Московской области, подлежащих отображению на генеральном плане муниципального образования Московской области»;

«Генеральная схема газоснабжения Московской области до 2030 года», разработанная ОАО «Газпром промгаз» при участии АО «Мособлгаз», одобренная

утвержденным решением Межведомственной комиссии по вопросам энергообеспечения Московской области от 14.11.2013 № 11;

Постановление Правительства Московской области от 30.12.2020 № 1069/43 «Об утверждении Региональной программы газификации жилищно-коммунального хозяйства, промышленных и иных организаций Московской области на период 2020-2024 годов»;

Совместная инвестиционная программа ПАО «Газпром» и Правительства Московской области: «Программа развития газоснабжения и газификации Московской области на период 2021-2025 годы, подписанная 18.11.2020 г. Губернатором Московской области Воробьевым А.Ю. и Председателем Правления ПАО «Газпром» Миллером А.Б.

Постановление Правительства Московской области от 11.07.2007 № 517/23 «Об утверждении Схемы территориального планирования Московской области – основных положений градостроительного развития»;

Постановление Правительства Московской области от 11.02.2009 № 106/5 «Об утверждении Схемы развития и размещения особо охраняемых природных территорий в Московской области»;

Постановление Правительства Московской области от 25.03.2016 № 230/8 «Об утверждении Схемы территориального планирования транспортного обслуживания Московской области»;

Постановление Правительства Московской области от 22.12.2016 № 984/47 «Об утверждении территориальной схемы обращения с отходами Московской области»;

Постановление Правительства Московской области от 20.03.2014 № 168/9 «О развитии транспортно-пересадочных узлов на территории Московской области»;

Постановление Правительства Московской области от 17.08.2015 № 713/30 «Об утверждении нормативов градостроительного проектирования Московской области»;

Постановление Правительства Московской области от 30.12.2014 № 1169/51 «Об утверждении Положения о подготовке проектов документов территориального планирования муниципальных образований Московской области и направлении их на утверждение в представительные органы местного самоуправления муниципальных округов, городских округов Московской области»;

Постановление Правительства Московской области от 15.03.2002 № 84/9 «Об утверждении списка памятников истории и культуры»;

Постановление Правительства Московской области от 25.09.2025 № 1235-ПП «Об утверждении нормативов минимальной обеспеченности населения Московской области площадью торговых объектов»;

Постановление Правительства Московской области от 28.12.2018 № 1023/45 «О Стратегии социально-экономического развития Московской области на период до 2030 года»;

Постановление Правительства Московской области от 04.10.2022 № 1056/35 «О досрочном прекращении реализации государственной программы Московской области «Безопасность Подмосковья» на 2017-2024 годы и утверждении государственной программы Московской области «Безопасность Подмосковья» на 2023-2028 годы»;

Постановление Правительства Московской области от 04.10.2022 № 1057/35 «О досрочном прекращении реализации государственной программы Московской области «Управление имуществом и финансами Московской области» на 2019-2025 годы и утверждении государственной программы Московской области «Управление имуществом и финансами Московской области» на 2023-2028 годы»;

Постановление Правительства Московской области от 04.10.2022 № 1058/35 «О досрочном прекращении реализации государственной программы Московской области «Здравоохранение Подмосковья» на 2019-2024 годы и утверждении государственной программы Московской области «Здравоохранение Подмосковья» на 2023-2030 годы»;

Постановление Правительства Московской области от 04.10.2022 № 1059/35 «О досрочном прекращении реализации государственной программы Московской области

«Цифровое Подмосковье» на 2018-2024 годы и утверждении государственной программы Московской области «Цифровое Подмосковье» на 2023-2030 годы»;

Постановление Правительства Московской области от 08.10.2025 № 1354-ПП/33 "О досрочном прекращении реализации государственной программы Московской области "Развитие институтов гражданского общества, повышение эффективности местного самоуправления и реализации молодежной политики в Московской области" на 2023 - 2027 годы и утверждении государственной программы Московской области "Развитие институтов гражданского общества, повышение эффективности местного самоуправления и реализации молодежной политики в Московской области" на 2026 - 2030 годы";

Постановление Правительства Московской области от 04.10.2022 № 1061/35 «О досрочном прекращении реализации государственной программы Московской области «Развитие инженерной инфраструктуры и энергоэффективности» на 2018-2026 годы и утверждении государственной программы Московской области «Развитие инженерной инфраструктуры и энергоэффективности» на 2023-2028 годы»;

Постановление Правительства Московской области от 04.10.2022 № 1064/35 «О внесении изменений в некоторые постановления Правительства Московской области в сфере образования, досрочном прекращении реализации государственной программы Московской области «Образование Подмосковья» на 2020-2026 годы и утверждении государственной программы Московской области «Образование Подмосковья» на 2023-2030 годы»;

Постановление Правительства Московской области от 04.10.2022 № 1065/35 «О досрочном прекращении реализации государственной программы Московской области «Социальная защита населения Московской области» на 2017-2024 годы и утверждении государственной программы Московской области «Социальная защита населения Московской области» на 2023-2030 годы»;

Постановление Правительства Московской области от 04.10.2022 № 1066/35 «О досрочном прекращении реализации государственной программы Московской области «Спорт Подмосковья» и утверждении государственной программы Московской области «Спорт Подмосковья» на 2023-2030 годы»;

Постановление Правительства Московской области от 04.10.2022 № 1067/35 «О досрочном прекращении реализации государственной программы Московской области «Культура Подмосковья» и утверждении государственной программы Московской области «Культура и туризм Подмосковья» на 2023-2030 годы»;

Постановление Правительства Московской области от 04.10.2022 № 1068/35 «О досрочном прекращении реализации государственной программы Московской области «Экология и окружающая среда Подмосковья» на 2017-2026 годы и утверждении государственной программы Московской области «Экология и окружающая среда Подмосковья» на 2023-2030 годы»;

Постановление Правительства Московской области от 04.10.2022 № 1069/35 «О досрочном прекращении реализации государственной программы Московской области «Развитие и функционирование дорожно-транспортного комплекса» на 2017-2026 годы и утверждении государственной программы Московской области «Развитие и функционирование дорожно-транспортного комплекса» на 2023-2029 годы»;

Постановление Правительства Московской области от 04.10.2022 № 1071/35 «О досрочном прекращении реализации государственной программы Московской области «Строительство объектов социальной инфраструктуры» и утверждении государственной программы Московской области «Строительство и капитальный ремонт объектов социальной инфраструктуры» на 2023-2030 годы»;

Постановление Правительства Московской области от 04.10.2022 № 1072/35 «О досрочном прекращении реализации государственной программы Московской области «Жилище» на 2017-2027 годы и утверждении государственной программы Московской области «Жилище» на 2023-2033 годы»;

Постановление Правительства Московской области от 04.10.2022 № 1073/35 «О досрочном прекращении реализации государственной программы Московской области «Архитектура и градостроительство Подмосковья» на 2017-2024 годы и утверждении государственной программы Московской области «Архитектура и градостроительство Подмосковья» на 2023-2030 годы»;

Постановление Правительства Московской области от 04.10.2022 № 1074/35 «О досрочном прекращении реализации государственной программы Московской области «Предпринимательство Подмосковья» на 2017-2024 годы и утверждении государственной программы Московской области «Предпринимательство Подмосковья» на 2023-2030 годы»;

Постановление Правительства Московской области от 04.10.2022 № 1075/35 «О досрочном прекращении реализации государственной программы Московской области «Сельское хозяйство Подмосковья» и утверждении государственной программы Московской области «Сельское хозяйство Подмосковья» на 2023-2030 годы»;

Постановление Правительства Московской области от 11.10.2022 № 1091/35 «О досрочном прекращении реализации государственной программы Московской области «Формирование современной комфортной городской среды» и утверждении государственной программы Московской области «Формирование современной комфортной городской среды» на 2023-2030 годы»;

Постановление Правительства Московской области от 28.03.2019 № 182/10 «Об утверждении государственной программы Московской области «Переселение граждан из аварийного жилищного фонда в Московской области»;

Постановление Правительства Московской области от 08.10.2025 № 1355-ПП/33 «Об утверждении государственной программы Московской области «Чистый регион» на 2026-2030 годы»;

Решение исполнительных комитетов Московского городского и областного Советов народных депутатов от 17.04.1980 № 500-1143 «Об утверждении проекта установления красных линий границ зон санитарной охраны источников водоснабжения г. Москвы в границах ЛПЗП»;

Постановление Правительства Москвы и Правительства Московской области от 17.12.2019 № 1705-ПП/970/44 «О зонах санитарной охраны источников питьевого и хозяйственно-бытового водоснабжения на территории города Москвы и Московской области»;

Распоряжение Министерства культуры и туризма Московской области от 17.09.2025 №17РВ-156 «Об утверждении Методических рекомендаций о применении нормативов и норм ресурсной обеспеченности населения, выраженных в натуральных показателях, в целях реализации полномочий Министерства культуры и туризма Московской области и органов местного самоуправления Московской области в сфере культуры»;

Приказ министра энергетики Московской области от 18.12.2019 № 105 «Об инвестиционных программах субъектов электроэнергетики, реализуемых на территории Московской области»;

Приказ министра энергетики Московской области от 16.12.2021 № 48 «Об утверждении изменений, вносимых в инвестиционную программу акционерного общества «Московская областная энергосетевая компания»;

Приказ министра энергетики Московской области от 18.11.2022 № 53 «Об утверждении изменений, вносимых в инвестиционную программу акционерного общества «Московская областная энергосетевая компания» на 2020-2024 годы»;

Приказ министра энергетики Московской области от 09.12.2024 № 120 «Об утверждении изменений, вносимых в инвестиционную программу акционерного общества «Московская областная энергосетевая компания» на 2025 – 2029 годы»;

Постановление Правительства Московской области от 20.12.2004 № 778/50 «Об утверждении Программы Правительства Московской области «Развитие газификации в Московской области до 2035 года»;

Постановление Правительства Московской области от 07.07.2025 № 784-ПП «О внесении изменений в Программу Правительства Московской области «Развитие газификации в Московской области до 2035 года»;

Постановление Правительства Московской области от 25.10.2024 № 1289-ПП «О внесении изменений в постановление Правительства Московской области от 20.12.2004 № 778/50 «Об утверждении Программы Правительства Московской области «Развитие газификации в Московской области до 2031 года»;

Постановление Губернатора Московской области от 29.04.2022 № 145-ПГ «Об утверждении схемы и программы перспективного развития электроэнергетики Московской области на период 2023-2027 годов»;

Приказ Министерства энергетики Российской Федерации от 28.11.2025 № 1553 «Об утверждении схемы и программы развития электроэнергетических систем России на 2026-2031 годы»;

Решение Мособлисполкома от 25.01.1990 № 49/3 «О дополнительной постановке под государственную охрану памятников истории и искусства»;

Постановление Правительства Московской области от 27.09.2013 № 771/43 «Об утверждении Перечня исторических поселений, имеющих особое значение для истории и культуры Московской области»;

Постановление Госгортехнадзора Российской Федерации от 22.04.1992 № 9 и Минтопэнерго Российской Федерации от 29.04.1992 «Правила охраны магистральных трубопроводов»;

Постановление Госгортехнадзора Российской Федерации от 23.11.1994 № 61 «О распространении «Правил охраны магистральных трубопроводов» на магистральные аммиакопроводы»;

Закон Московской области от 24.07.2014 № 106/2014-ОЗ «О перераспределении полномочий между органами местного самоуправления муниципальных образований Московской области и органами государственной власти Московской области»;

Постановление Правительства Российской Федерации от 27.12.2004 № 861 «Об утверждении Правил недискриминационного доступа к услугам по передаче электрической энергии и оказания этих услуг, Правил недискриминационного доступа к услугам по оперативно-диспетчерскому управлению в электроэнергетике и оказания этих услуг, Правил недискриминационного доступа к услугам коммерческого оператора оптового рынка и оказания этих услуг и Правил технологического присоединения энергопринимающих устройств потребителей электрической энергии, объектов по производству электрической энергии, а также объектов электросетевого хозяйства, принадлежащих сетевым организациям и иным лицам, к электрическим сетям»;

Постановление Главного государственного санитарного врача Российской Федерации от 28.01.2021 № 3 «Об утверждении санитарных правил и норм СанПиН 2.1.3684-21 «Санитарно-эпидемиологические требования к содержанию территорий городских и сельских поселений, к водным объектам, питьевой воде и питьевому водоснабжению, атмосферному воздуху, почвам, жилым помещениям, эксплуатации производственных, общественных помещений, организации и проведению санитарно-противоэпидемических (профилактических) мероприятий»;

СП 51.13330.2011. Свод правил. Защита от шума. Актуализированная редакция СНиП 23-03-2003;

СП 158.13330.2014. Свод правил. Здания и помещения медицинских организаций. Правила проектирования;

Постановление Главного государственного санитарного врача Российской Федерации от 28.01.2021 № 2 «Об утверждении санитарных правил и норм СанПиН 1.2.3685-21 «Гигиенические нормативы и требования к обеспечению безопасности и (или) безвредности для человека факторов среды обитания»;

Постановление Правительства Московской области от 05.08.2008 № 653/26 «О Перечне автомобильных дорог общего пользования регионального или межмуниципального значения Московской области»;

Постановление Правительства Московской области от 26.02.2024 №158-ПП «Об утверждении Стандарта обеспечения временными местами проживания работников, не имеющих постоянного места жительства на территории Московской области»;

Постановление Совмина РСФСР от 30.08.1960 № 1327 «О дальнейшем улучшении дела охраны памятников культуры в РСФСР»;

Постановление Совмина РСФСР от 04.12.1974 № 624 «О дополнении и частичном изменении Постановления Совета Министров РСФСР от 30 августа 1960 г. № 1327 «О дальнейшем улучшении дела охраны памятников культуры в РСФСР»;

Приказ Минкультуры России от 04.04.2023 № 839 «Об утверждении перечня исторических поселений, имеющих особое значение для истории и культуры Российской Федерации»;

Постановление Правительства Московской области от 26.12.2022 № 1444/47 «Об утверждении прогноза социально-экономического развития Московской области на долгосрочный период до 2036 года»;

Постановление Правительства Российской Федерации от 12.09.2015 № 972 «Об утверждении Положения о зонах охраны объектов культурного наследия (памятников истории и культуры) народов Российской Федерации и о признании утратившими силу отдельных положений нормативных правовых актов Правительства Российской Федерации»;

Закон Российской Федерации от 14.01.1993 № 4292-1 «Об увековечении памяти погибших при защите Отечества»;

Федеральный закон от 19.05.1995 № 80-ФЗ «Об увековечении Победы советского народа в Великой Отечественной войне 1941 - 1945 годов»;

Приказ Росавиации от 13.10.2023 № 892-П «Об установлении приаэродромной территории аэродрома гражданской авиации Москва (Домодедово)»;

Решение Управления Федеральной службы по надзору в сфере защиты прав потребителей и благополучия человека по Московской области от 27.12.2024 № 1/ПАТ «Об установлении седьмой подзоны приаэродромной территории аэродрома Москва (Домодедово)»;

Закон Московской области от 22.05.2015 № 81/2015-ОЗ «О преобразовании городского округа Подольск, городского округа Климовск, городского поселения Львовский Подольского муниципального района, сельского поселения Дубровицкое Подольского муниципального района, сельского поселения Лаговское Подольского муниципального района и сельского поселения Стрелковское Подольского муниципального района, о статусе и установлении границы вновь образованного муниципального образования»;

Распоряжение Минкультуры Московской области от 25.11.2008 № 605-Р «Об осуществлении государственного учета выявленных объектов культурного наследия, расположенных на территории Московской области»;

Распоряжение Комитета по культуре Московской области от 08.12.2014 № 14РВ-168 «Об осуществлении государственного учета выявленных объектов культурного наследия, расположенных на территории Московской области»;

Приказ Минкультуры России от 06.09.2022 № 1549 «О включении выявленного объекта культурного наследия «Поле Молодинской битвы 1572 г.» в единый государственный реестр объектов культурного наследия (памятников истории и культуры) народов Российской Федерации в качестве объекта культурного наследия федерального значения «Поле Молодинской битвы», 1572 г. (Московская область, городской округ Чехов, село Молоди) и утверждении границ его территории»;

Распоряжение Минкультуры Московской области 30.12.2008 № 661-Р (ред. от 30.12.2010) «Об утверждении границы территории и режима использования территории объекта культурного наследия федерального значения - усадьбы Ивановское, XVIII-XIX вв.,

в городе Подольске Московской области»;

Распоряжение Минкультуры Московской области от 30.07.2009 № 279-Р «Об утверждении границы территории и режима использования территории объекта культурного наследия федерального значения - усадьбы «Дубровицы, XVIII в.» в поселке Дубровицы сельского поселения Дубровицкое Подольского муниципального района Московской области»;

Распоряжение Минкультуры Московской области от 29.10.2009 № 358-Р «Об утверждении границы территории и режима использования территории объекта культурного наследия регионального значения - усадьбы «Фон-Мекк Н.Ф., в которой в 1884-1885 гг. жил композитор Чайковский Петр Ильич» в городе Подольске Московской области».

Распоряжение Министерства культуры Московской области от 12.05.2010 № 154-Р (ред. от 08.02.2011) «Об утверждении границы территории и режима использования территории объекта культурного наследия регионального значения - церкви Воскресения Господня в городе Подольске Московской области»;

Распоряжение Главного управления культурного наследия Московской области от 14.11.2016 № 46РВ-316 «О включении в единый государственный реестр объектов культурного наследия (памятников истории и культуры) народов Российской Федерации выявленного объекта культурного наследия – «Дом с лавкой Щекиных, 2-я пол. XIX - нач. XX вв.", расположенного по адресу: Московская область, городской округ Подольск, город Подольск, проспект Ленина, дом 92, в качестве объекта культурного наследия местного (муниципального) значения и утверждении границы и режима использования его территории»;

Распоряжение Главного управления культурного наследия Московской области от 14.11.2016 № 46РВ-317 «О включении в единый государственный реестр объектов культурного наследия (памятников истории и культуры) народов Российской Федерации выявленного объекта культурного наследия - "Жилой дом купца Щекина-Юркина, сер. XIX - 2-я пол. XIX вв.», расположенного по адресу: Московская область, городской округ Подольск, город Подольск, проспект Ленина, дом 110, в качестве объекта культурного наследия местного (муниципального) значения и утверждении границы и режима использования его территории»;

Распоряжение Главного управления культурного наследия Московской области от 14.11.2016 № 46РВ-318 «О включении в единый государственный реестр объектов культурного наследия (памятников истории и культуры) народов Российской Федерации выявленного объекта культурного наследия – «Жилой дом Белоджаевой Н.И., 1896 г.", расположенного по адресу: Московская область, городской округ Подольск, город Подольск, проспект Ленина, дом 41, в качестве объекта культурного наследия местного (муниципального) значения и утверждении границы и режима использования его территории»;

Распоряжение Главного управления культурного наследия Московской области от 14.11.2016 № 46РВ-319 "О включении в единый государственный реестр объектов культурного наследия (памятников истории и культуры) народов Российской Федерации выявленного объекта культурного наследия - "Дом П.И. Щекина, 1875 г.", расположенного по адресу: Московская область, городской округ Подольск, город Подольск, проспект Ленина, дом 96/10, в качестве объекта культурного наследия местного (муниципального) значения и утверждении границы и режима использования его территории»;

Распоряжение Главного управления культурного наследия Московской области от 14.11.2016 № 46РВ-320 "О включении в единый государственный реестр объектов культурного наследия (памятников истории и культуры) народов Российской Федерации выявленного объекта культурного наследия - "Жилой дом служащих завода "Компания Зингер", 1914 г.", расположенного по адресу: Московская область, городской округ Подольск, город Подольск, улица Большая Серпуховская, дом 31, в качестве объекта культурного наследия местного (муниципального) значения и утверждении границы и

режима использования его территории»;

Распоряжение Главного управления культурного наследия Московской области от 14.11.2016 № 46РВ-321 "О включении в единый государственный реестр объектов культурного наследия (памятников истории и культуры) народов Российской Федерации выявленного объекта культурного наследия - "Жилой дом купца Щекина-Кашеварова, сер. XIX - нач. XX вв.", расположенного по адресу: Московская область, городской округ Подольск, город Подольск, проспект Ленина, дом 108, в качестве объекта культурного наследия местного (муниципального) значения и утверждении границы и режима использования его территории".

Распоряжение Главного управления культурного наследия Московской области от 14.11.2016 № 46РВ-322 "О включении в единый государственный реестр объектов культурного наследия (памятников истории и культуры) народов Российской Федерации выявленного объекта культурного наследия - "Жилой дом служащих завода "Компания Зингер", 1910-е гг.", расположенного по адресу: Московская область, городской округ Подольск, город Подольск, улица Большая Серпуховская, дом 29, в качестве объекта культурного наследия местного (муниципального) значения и утверждении границы и режима использования его территории";

Распоряжение Главного управления культурного наследия Московской области от 14.04.2017 № 45РВ-185 «О включении в единый государственный реестр объектов культурного наследия (памятников истории и культуры) народов Российской Федерации выявленного объекта культурного наследия - «Жилой дом купца М.А. Солодкова, кон. XIX в.», расположенного по адресу: Московская область, городской округ Подольск, город Подольск, улица Карла Маркса, дом 33, в качестве объекта культурного наследия местного (муниципального) значения и утверждении границы и режима использования его территории»;

Распоряжение Главного управления культурного наследия Московской области от 14.04.2017 № 45РВ-186 «О включении в единый государственный реестр объектов культурного наследия (памятников истории и культуры) народов Российской Федерации выявленного объекта культурного наследия – «Флигель усадьбы В.П. Кедровой, кон. XIX – нач. XX вв.», расположенного по адресу: Московская область, городской округ Подольск, город Подольск, проспект Ленина, дом 45, в качестве объекта культурного наследия местного (муниципального) значения и утверждении границы и режима использования его территории»;

Распоряжение Главного управления культурного наследия Московской области от 25.06.2018 № 32РВ-224 «О включении в единый государственный реестр объектов культурного наследия (памятников истории и культуры) народов Российской Федерации выявленного объекта культурного наследия "Магазин Общества потребителей завода "Компания Зингер", 1913 г.", расположенного по адресу: Московская область, городской округ Подольск, город Подольск, Революционный проспект, дом 50/34, в качестве объекта культурного наследия местного (муниципального) значения и утверждении границы и режима использования его территории и предмета охраны»;

Распоряжение Главного управления культурного наследия Московской области от 25.06.2018 № 32РВ-225 "О включении в единый государственный реестр объектов культурного наследия (памятников истории и культуры) народов Российской Федерации выявленного объекта культурного наследия "Госпитальное и родильное отделения земской больницы, 1880-1882 гг.", расположенного по адресу: Московская область, городской округ Подольск, город Подольск, улица Кирова, дом 38, строение 2, в качестве объекта культурного наследия местного (муниципального) значения и утверждении границы и режима использования его территории и предмета охраны»;

Распоряжение Главного управления культурного наследия Московской от 25.06.2018 № 32РВ-226 "О включении в единый государственный реестр объектов культурного наследия (памятников истории и культуры) народов Российской Федерации выявленного

объекта культурного наследия "Училище реальное, 1912 г.", расположенного по адресу: Московская область, городской округ Подольск, город Подольск, улица Большая Серпуховская, дом 2/24, в качестве объекта культурного наследия местного (муниципального) значения и утверждении границы и режима использования его территории и предмета охраны»;

Распоряжение Главного управления культурного наследия Московской области от 25.06.2018 № 32РВ-227 "О включении в единый государственный реестр объектов культурного наследия (памятников истории и культуры) народов Российской Федерации выявленного объекта культурного наследия "Дом жилой К.Д. Артемьевой, кон. XIX - нач. XX в.", расположенного по адресу: Московская область, городской округ Подольск, город Подольск, проспект Ленина, дом 43, в качестве объекта культурного наследия местного (муниципального) значения и утверждении границы и режима использования его территории и предмета охраны»;

Распоряжение Главного управления культурного наследия Московской области от 25.06.2018 № 32РВ-228 «О включении в единый государственный реестр объектов культурного наследия (памятников истории и культуры) народов Российской Федерации выявленного объекта культурного наследия "Дом персонала земской больницы, 1910-е гг.», расположенного по адресу: Московская область, городской округ Подольск, город Подольск, улица Кирова, дом 38, строение 10, в качестве объекта культурного наследия местного (муниципального) значения и утверждении границы и режима использования его территории и предмета охраны»;

Распоряжение Главного управления культурного наследия Московской области от 25.06.2018 № 32РВ-229 «О включении в единый государственный реестр объектов культурного наследия (памятников истории и культуры) народов Российской Федерации выявленного объекта культурного наследия «Приемный покой земской больницы, 1910-е гг.», расположенного по адресу: Московская область, городской округ Подольск, город Подольск, улица Кирова, дом 38, строение 9, в качестве объекта культурного наследия местного (муниципального) значения и утверждении границы и режима использования его территории и предмета охраны»;

Распоряжение Главного управления культурного наследия Московской от 25.06.2018 № 32РВ-230 "О включении в единый государственный реестр объектов культурного наследия (памятников истории и культуры) народов Российской Федерации выявленного объекта культурного наследия "Дом жилой завода "Компания Зингер", между 1912 и 1916 гг.", расположенного по адресу: Московская область, городской округ Подольск, город Подольск, улица Большая Серпуховская, дом 33, в качестве объекта культурного наследия местного (муниципального) значения и утверждении границы и режима использования его территории и предмета охраны";

Распоряжение Главного управления культурного наследия Московской области от 25.06.2018 № 32РВ-231 "О включении в единый государственный реестр объектов культурного наследия (памятников истории и культуры) народов Российской Федерации выявленного объекта культурного наследия "Дом жилой завода "Компания Зингер", между 1914 и 1916 гг.", расположенного по адресу: Московская область, городской округ Подольск, город Подольск, улица Большая Серпуховская, дом 35, в качестве объекта культурного наследия местного (муниципального) значения и утверждении границы и режима использования его территории и предмета охраны";

Распоряжение Главного управления культурного наследия Московской области от 28.02.2020 № 35РВ-57 "Об утверждении границы территории и режима использования территории объекта культурного наследия регионального значения "Церковь Иоанна Богослова, 1892-1896 гг.", расположенного по адресу: Московская область, городской округ Подольск, село Сынково";

Распоряжение Главного управления культурного наследия Московской области от 28.02.2020 № 35РВ-58 «Об утверждении границы территории и режима использования

территории объекта культурного наследия регионального значения "Усадьба "Сынково": парк, XIX в.", расположенного по адресу: Московская область, городской округ Подольск, село Сынково";

Распоряжение Главного управления культурного наследия Московской области от 28.02.2020 № 35РВ-97 "Об утверждении границы территории и режима использования территории объекта культурного наследия регионального значения "Усадьба Воробьёвых, XIX в.: главный дом; служебные корпуса №1, 2, 3; церковь; часовня; конюшня; парк», расположенного по адресу: Московская область, Городской округ Подольск, посёлок Лесные поляны, строения 1, 2, 3, 4, 5,6»;

Распоряжение Главное управление культурного наследия Московской области от 09.10.2020 № 35РВ-286 «Об утверждении границы территории и режима использования территории объекта культурного наследия регионального значения «Церковь Святой Троицы, 1815-1820 гг.», расположенного по адресу: Московская область, городской округ Подольск, деревня Коледино, дом 61а»;

Распоряжение Главного управления культурного наследия Московской области от 01.10.2021 № 34РВ-267 «Об утверждении границы территории и режима использования территории выявленного объекта культурного наследия «Селище «Подол 3», XVI – XIX вв.»;

Распоряжение Главного управления культурного наследия Московской области от 30.11.2021 № 34РВ-312 «Об утверждении границы территории и режима использования территории объекта культурного наследия федерального значения «Усадьба Поливаново (Разумовских), XVIII-XIX вв.», расположенного по адресу: Московская область, городской округ Подольск, микрорайон Дубровицкий, поселок Поливаново».

Распоряжение Главного управления культурного наследия Московской области от 22.12.2021 № 34РВ-373 «Об утверждении границы территории и режима использования территории объекта культурного наследия регионального значения "Церковь Ильинская, 1753 г.", расположенного по адресу: Московская область, городской округ Подольск, деревня Лемешово, дом 30»;

Распоряжение Главного управления культурного наследия Московской области от 16.06.2022 № 34РВ-241 «Об утверждении границы территории и режима использования территории выявленного объекта культурного наследия «Селище «Большое Толбино 4», XVI – XVIII вв.», расположенного по адресу: Московская область, городской округ Подольск";

Распоряжение Главного управления культурного наследия Московской области от 02.08.2022 № 34РВ-302 «О включении объекта археологического наследия в перечень выявленных объектов культурного наследия Московской области»;

Распоряжение Главного управления культурного наследия Московской области от 08.08.2022 №34РВ-311 «О включении объекта археологического наследия в перечень выявленных объектов культурного наследия Московской области»;

Распоряжение Главного управления культурного наследия Московской области от 08.08.2022 №34РВ-312 «О включении объекта археологического наследия в перечень выявленных объектов культурного наследия Московской области»;

Распоряжение Главного управления культурного наследия Московской области от 08.08.2022 №34РВ-313 «О включении объекта археологического наследия в перечень выявленных объектов культурного наследия Московской области»;

Распоряжение Главного управления культурного наследия Московской области от 08.08.2022 №34РВ-314 «О включении объекта археологического наследия в перечень выявленных объектов культурного наследия Московской области»;

Распоряжение Главного управления культурного наследия Московской области от 08.08.2022 №34РВ-315 «О включении объекта археологического наследия в перечень выявленных объектов культурного наследия Московской области»;

Распоряжение Главного управления культурного наследия Московской области от 16.08.2022 №34РВ-327 «О включении объекта археологического наследия в перечень выявленных объектов культурного наследия Московской области»;

Распоряжение Главного управления культурного наследия Московской области от 22.08.2022 №34РВ-330 «О включении объекта археологического наследия в перечень выявленных объектов культурного наследия Московской области»;

Распоряжение Главного управления культурного наследия Московской области от 11.10.2022 №34РВ-386 «О включении объекта археологического наследия в перечень выявленных объектов культурного наследия Московской области»;

Распоряжение Главного управления культурного наследия Московской области от 17.02.2023 № 35РВ-75 «Об утверждении границы территории и режима использования территории объекта культурного наследия регионального значения "Здание, где в 1917 г. находился Подольский Совет рабочих, солдатских и крестьянских депутатов", расположенного по адресу: Московская область, городской округ Подольск, город Подольск, проспект Ленина, дом 91/23»;

Распоряжение Главного управления культурного наследия Московской области от 17.02.2023 № 35РВ-76 "Об утверждении границы территории и режима использования территории объекта культурного наследия регионального значения "Здание, где в первые месяцы после Февральской революции 1917 г. размещался Совет рабочих, солдатских и крестьянских депутатов; в годы Великой Отечественной войны 1941-1945 гг. здесь размещался эвакогоспиталь", расположенного по адресу: Московская область, городской округ Подольск, город Подольск, улица Февральская, дом 65".

Распоряжение Главного управления культурного наследия Московской области от 17.02.2023 № 35РВ-77 «Об утверждении границы территории и режима использования территории объекта культурного наследия федерального значения "Троицкий собор, 1819 г.", расположенного по адресу: Московская область, городской округ Подольск, город Подольск, Соборная площадь, дом 3а».

Распоряжение Главного управления культурного наследия Московской области от 17.02.2023 № 35РВ-78 "Об утверждении границы территории и режима использования территории объекта культурного наследия федерального значения "Дом, в котором жил Ленин Владимир Ильич в 1900 г. В доме мемориальный музей В.И. Ленина", расположенного по адресу: Московская область, городской округ Подольск, город Подольск, проспект Ленина, дом 47»;

Распоряжение Главного управления культурного наследия Московской области от 17.02.2023 № 35РВ-79 «Об утверждении границы территории и режима использования территории объекта культурного наследия регионального значения «Памятник Подольским курсантам», расположенного по адресу: Московская область, городской округ Подольск, город Подольск, улица Кирова»;

Распоряжение Главного управления культурного наследия Московской области от 20.02.2023 № 35РВ-85 «Об утверждении границы территории и режима использования территории объекта культурного наследия регионального значения «Присутственные места: флигель, XIX в.; главный дом и служебный корпус, нач. XIX в.; служебное здание, XIX в.», расположенного по адресу: Московская область, городской округ Подольск, город Подольск, площадь Советская, дома 5, 7, улица Февральская, дома 50, 52»;

Распоряжение Главного управления культурного наследия Московской области от 20.02.2023 № 35РВ-87 «Об утверждении границы территории и режима использования территории объекта культурного наследия регионального значения "Вокзал, кон. XIX - нач. XX вв.", расположенного по адресу: Московская область, городской округ Подольск, город Подольск, Вокзальная площадь, дом 6»;

Распоряжение Главного управления культурного наследия Московской области от 01.11.2023 № 35РВ-638 «О включении выявленного объекта культурного наследия в единый государственный реестр объектов культурного наследия (памятников истории и культуры) народов Российской Федерации в качестве объекта культурного наследия регионального значения и утверждении границы и режима использования его территории и предмета охраны»;

Распоряжение Главного управления культурного наследия Московской области от 17.11.2023 № 35РВ-701 «Об утверждении границы территории и режима использования территории выявленного объекта культурного наследия «Селище «Пузиково 4», XII-XIII, XVI-XVIII вв.» по адресу: Московская область, городской округ Подольск»;

Распоряжение Главного управления культурного наследия Московской области от 17.11.2023 № 35РВ-702 «Об утверждении границы территории и режима использования территории выявленного объекта культурного наследия «Селище «Пузиково 6», XV в.» по адресу: Московская область, городской округ Подольск»;

Распоряжение Главного управления культурного наследия Московской области от 05.02.2024 № 34РВ-89 «Об утверждении границы территории и режима использования территории выявленного объекта культурного наследия «Поселение «Вырыпаево-1», XV-XVI вв.» по адресу: Московская область, городской округ Подольск»;

Распоряжение Главного управления культурного наследия Московской области от 14.02.2024 № 34РВ-153 «Об утверждении границы территории и режима использования территории выявленного объекта культурного наследия «Селище «Рогожка-Пузиково», XI-XIII вв. н. э.» по адресу: Московская область, городской округ Подольск»;

Распоряжение Главного управления культурного наследия Московской области от 14.02.2024 № 34РВ-157 «Об утверждении границы территории и режима использования территории выявленного объекта культурного наследия «Курганная группа «Рогожка-Пузиково», XI-XIII вв. н. э.» по адресу: Московская область, городской округ Подольск»;

Распоряжение Главного управления культурного наследия Московской области от 16.02.2024 № 34РВ-163 «Об утверждении территории и режима использования территории выявленного объекта культурного наследия «Поселение "Быково-2", I тыс. н.э., XVII-XVIII вв.» по адресу: Московская область, городской округ Подольск»;

Распоряжение Главного управления культурного наследия Московской области от 19.02.2024 № 34РВ-169 «Об утверждении границ территории и режима использования территории выявленного объекта культурного наследия «Поселение «Плещеево 1», I тыс. н.э., XVI-XVIII вв.» по адресу: Московская область, городской округ Подольск»;

Распоряжение Главного управления культурного наследия Московской области от 19.02.2024 №34РВ-168 «Об утверждении границ и режима использования территории выявленного объекта культурного наследия «Селище Плещеево-2, XIV-XVII вв.» по адресу: Московская область, городской округ Подольск»;

Распоряжение Главного управления культурного наследия Московской области от 21.02.2024 № 34РВ-178 «Об утверждении границы территории и режима использования территории выявленного объекта культурного наследия «Селище «Пузиково 5», XV-XVI вв.» по адресу: Московская область, городской округ Подольск»;

Распоряжение Главного управления культурного наследия Московской области от 21.02.2024 № 34РВ-180 «Об утверждении границы территории и режима использования территории выявленного объекта культурного наследия «Селище «Пузиково 1», XII-XIII вв.» по адресу: Московская область, городской округ Подольск»;

Распоряжение Главного управления культурного наследия Московской области от 21.02.2024 № 34РВ-181 «Об утверждении границы территории и режима использования территории выявленного объекта культурного наследия «Селище «Пузиково 3», XII-XVI вв.» по адресу: Московская область, городской округ Подольск»;

Распоряжение Главного управления культурного наследия Московской области от 27.02.2024 № 34РВ-196 «Об утверждении границы территории и режима использования территории выявленного объекта культурного наследия «Курганы, XII-XIII вв.» по адресу: Московская область, городской округ Подольск»;

Распоряжение Главного управления культурного наследия Московской области от 27.02.2024 № 34РВ-197 «Об утверждении границы территории и режима использования территории выявленного объекта культурного наследия «Грунтовый могильник «Васильевский погост», XVI-XX вв.» по адресу: Московская область, городской округ

Подольск»;

Распоряжение Главного управления культурного наследия Московской области от 23.04.2024 № 34РВ-310 «Об утверждении границы территории и режима использования территории выявленного объекта культурного наследия «Селище Пузиково 7, XII-XIII, XVI-XVII вв.» по адресу: Московская область, городской округ Подольск;

Распоряжение Главного управления культурного наследия Московской области от 23.04.2024 № 34РВ-303 «Об утверждении границы территории и режима использования территории выявленного объекта культурного наследия «Селище «Пузиковское», XII-XIII, XVI-XVII вв.» по адресу: Московская область, городской округ Подольск;

Распоряжение Главного управления культурного наследия Московской области от 16.05.2024 № 34РВ-345 «Об утверждении границы территории и режима использования территории выявленного объекта культурного наследия «Участок исторического культурного слоя дер. Шипчинки, XVIII-нач. XX вв.» по адресу: Московская область, городской округ Подольск»;

Распоряжение Главного управления культурного наследия Московской области от 10.07.2024 № 34РВ-414 «Об утверждении границы территории и режима использования территории выявленного объекта культурного наследия «Пузиковские курганы, XII- XIII вв.» по адресу: Московская область, городской округ Подольск»;

Распоряжение Главного управления культурного наследия Московской области от 01.08.2024 № 34РВ-470 «Об утверждении границы территории и режима использования территории выявленного объекта культурного наследия «Селище «Дубровицы 1», третья четверть I тыс. н.э., XII-XIX вв.», расположенного по адресу: Московская область, городской округ Подольск».

Распоряжение Главного управления культурного наследия Московской области от 01.08.2024 «№ 34РВ-472 «Об утверждении границы территории и режима использования территории выявленного объекта культурного наследия «Культурный слой усадьбы Дубровицы (Участок 1), XVII-XIX вв.» по адресу: Московская область, городской округ Подольск»;

Распоряжение Главного управления культурного наследия Московской области от 16.11.2024 № 34РВ-713 Об утверждении границы территории и режима использования территории выявленного объекта культурного наследия «Селище Пузиково 8, XII-XIII, XVI-XVII вв.», расположенного по адресу: Московская область, городской округ Подольск;

Распоряжение Главного управления культурного наследия Московской области от 08.12.2024 «№ 34РВ-790 «Об утверждении границы территории и режима использования территории объекта культурного наследия регионального значения «Усадьба «Сертякино» церковь Воскресения Словущего, 1859.» расположенного по адресу: Московская область, Городской округ Подольск, деревня Сертякино, дом 101»;

Постановление Правительства Московской области от 13.07.2015 № 564/26 «Об утверждении границ зон охраны объекта культурного наследия регионального значения «Усадьба кн. Трубецких «Спасское-Прохорово» в деревне Прохорово сельского поселения Любучанское Чеховского муниципального района Московской области, режимов использования земель и градостроительных регламентов в границах данных зон»;

Постановление Администрации Городского округа Подольск от 10.08.2021 № 1054-П «Об установлении зон охраны объекта культурного наследия местного (муниципального) значения «Госпитальное и родильное отделения земской больницы, 1880-1882 гг.», расположенного по адресу: Московская область, Городской округ Подольск, г. Подольск, ул. Кирова, д. 38, строение № 2, и об утверждении требований к градостроительным регламентам в границах территорий данных зон».

Постановление Администрации Городского округа Подольск от 06.09.2021 № 1095-П «Об установлении зон охраны объекта культурного наследия местного (муниципального) значения «Дом персонала земской больницы, 1910-е гг.», расположенного по адресу: Московская область, Городской округ Подольск, г. Подольск, ул. Кирова, д. 38, строение №

10, и об утверждении требований к градостроительным регламентам в границах территорий данных зон».

Постановление Администрации Городского округа Подольск от 06.09.2021 № 1188-П «Об установлении зон охраны объекта культурного наследия местного (муниципального) значения «Приемный покой земской больницы, 1910-е гг.», расположенного по адресу: Московская область, Городской округ Подольск, г. Подольск, ул. Кирова, д. 38, строение № 9, и об утверждении требований к градостроительным регламентам в границах территорий данных зон».

Постановление Правительства Московской области от 28.10.2021 № 1100/35 «Об установлении зон охраны объекта культурного наследия регионального значения «Церковь Святой Троицы, 1815-1820 гг.», расположенного по адресу: Московская область, городской округ Подольск, деревня Коледино, дом 61а, и об утверждении требований к градостроительным регламентам в границах территорий данных зон»;

Постановление Правительства Московской области от 10.09.2024 № 981-ПП «Об установлении объединенной зоны охраны объекта культурного наследия регионального значения «Усадьба «Сынково»: парк, XIX в.» и объекта культурного наследия регионального значения «Церковь Иоанна Богослова, 1892-1896 гг.», расположенных по адресу: Московская область, Городской округ Подольск, село Сынково, и об утверждении требований к градостроительным регламентам в границах территории данной зоны».

При подготовке проекта «Внесение изменений в Генеральный план городского округа Подольск Московской области» использовались сведения государственного кадастра недвижимости.

При подготовке проекта «Внесение изменений в Генеральный план городского округа Подольск московской области» использованы материалы инженерно-геологических, инженерно-гидрометеорологических, инженерно-экологических изысканий, изыскания грунтовых строительных материалов, изыскания источников водоснабжения на базе подземных вод:

Инженерно-геологические изыскания:

- отчёт «Изучение инженерно-геологических и гидрогеологических процессов Московской области с целью прогноза изменений геологической среды и ее охраны» (Министерство геологии РСФСР, ПГО «Центргеология», 1986 г.). Картографические приложения к отчету содержат:
  - ✓ инженерно-геологическую карту Московской области, М 1:200 000;
  - ✓ карту инженерно-геологического (типологического) районирования Московской области, М 1:200 000;
  - ✓ инженерно-геодинамическую карту Московской области, М 1:200 000;
  - ✓ карту изменений геологической среды Московской области, М 1:200 000;
  - ✓ схематическую карту прогноза распространения карстово-суффозионных процессов в Московской области, М 1:200 000;
- геологическая карта коренных отложений Московской области, М 1:500 000 (Министерство природных ресурсов Российской Федерации, Центральный региональный геологический центр, 1998 г.);
- геологическая карта четвертичных отложений Московской области, М 1:500 000 (Министерство природных ресурсов Российской Федерации, Центральный региональный геологический центр, 1998 г.).

Инженерно-гидрометеорологические изыскания:

- СП 131.13330.2025 «СНиП 23-01-99* Строительная климатология»;
- справка ФГБУ «Центральное УГМС» о краткой климатической характеристике района по данным метеорологической станции «Подмосковная».

Инженерно-экологические изыскания:

- эколого-геохимическая карта Московского полигона, М 1:200 000 (Министерство природных ресурсов РФ, ИМГРЭ, 1998 г.);

- отчёт «Выполнение экологической оценки грунтовых вод и вод артезианских комплексов на территории Московской области» (ООО «Пелоид», 1997 г.);
- эколого-гидрогеологическая карта вод эксплуатационных комплексов, М 1:350 000 (МНПЦ «Геоцентр-Москва»);
- эколого-гидрогеологическая карта грунтовых вод, М 1:350 000 (МНПЦ «Геоцентр-Москва»).

Изыскания грунтовых строительных материалов:

- карта полезных ископаемых Московской области, М 1:500 000 (Министерство природных ресурсов Российской Федерации, Центральный региональный геологический центр, 1998 г.);
- отчёт «Комплексная схема использования нерудного сырья в Московской области на базе автоматизированной информационной поисковой системы» (ГК «НИиПИ градостроительства», 1994 г.);
- материалы, предоставленные Министерством экологии и природопользования Московской области (письма № 24Исх-12031 от 07.10.2015, № 24Исх-14725 от 14.12.2015).

Изыскания источников водоснабжения на базе подземных вод:

- гидрогеологическая карта Московской области, М 1:500 000 (Министерство природных ресурсов Российской Федерации, Центральный региональный геологический центр, 1998 г.).

При подготовке проекта «Внесение изменений в Генеральный план городского округа Подольск Московской области» были использованы акты об изменении документальной информации государственного лесного реестра или подтверждении отсутствия пересечений границ земель лесного фонда, подготовленные Комитетом лесного хозяйства Московской области, письма Рослесхоза об отсутствии оснований оспаривания законности возникновения прав в отношении земельных участков.

.

1. ОБЩИЕ СВЕДЕНИЯ

Городской округ Подольск Московской области расположен в южной части Московской области.

В соответствии с Федеральным законом от 25.06.2002 № 73-ФЗ «Об объектах культурного наследия (памятниках истории и культуры) народов Российской Федерации» к объектам культурного наследия (памятникам истории и культуры) народов Российской Федерации (далее - объекты культурного наследия) относятся объекты недвижимого имущества (включая объекты археологического наследия) и иные объекты с исторически связанными с ними территориями, произведениями живописи, скульптуры, декоративно-прикладного искусства, объектами науки и техники и иными предметами материальной культуры, возникшие в результате исторических событий, представляющие собой ценность с точки зрения истории, археологии, архитектуры, градостроительства, искусства, науки и техники, эстетики, этнологии или антропологии, социальной культуры и являющиеся свидетельством эпох и цивилизаций, подлинными источниками информации о зарождении и развитии культуры.

Под объектом археологического наследия понимаются частично или полностью скрытые в земле или под водой следы существования человека в прошлых эпохах (включая все связанные с такими следами археологические предметы и культурные слои), основным или одним из основных источников информации о которых являются археологические раскопки или находки. Объектами археологического наследия являются, в том числе городища, курганы, грунтовые могильники, древние погребения, селища, стоянки, каменные изваяния, стелы, наскальные изображения, остатки древних укреплений, производств, каналов, судов, дорог, места совершения древних религиозных обрядов, отнесенные к объектам археологического наследия культурные слои.

Под археологическими предметами понимаются движимые вещи, основным или одним из основных источников информации о которых независимо от обстоятельств их обнаружения являются археологические раскопки или находки, в том числе предметы, обнаруженные в результате таких раскопок или находок.

Под культурным слоем понимается слой в земле или под водой, содержащий следы существования человека, время возникновения которых превышает сто лет, включающий археологические предметы.

Объекты культурного наследия подразделяются на следующие виды:

памятники - отдельные постройки, здания и сооружения с исторически сложившимися территориями; мемориальные квартиры; мавзолеи, отдельные захоронения; произведения монументального искусства; объекты науки и техники, включая военные; объекты археологического наследия;

ансамбли - четко локализуемые на исторически сложившихся территориях группы изолированных или объединенных памятников, строений и сооружений фортификационного, дворцового, жилого, общественного, административного, торгового, производственного, научного, учебного назначения, а также памятников и сооружений религиозного назначения, в том числе фрагменты исторических планировок и застроек поселений, которые могут быть отнесены к градостроительным ансамблям; произведения ландшафтной архитектуры и садово-паркового искусства (сады, парки, скверы, бульвары), некрополи; объекты археологического наследия;

достопримечательные места - творения, созданные человеком, или совместные творения человека и природы, в том числе места традиционного бытования народных художественных промыслов; центры исторических поселений или фрагменты градостроительной планировки и застройки; памятные места, культурные и природные ландшафты, связанные с историей формирования народов и иных этнических общностей на территории Российской Федерации, историческими (в том числе военными) событиями,

жизнью выдающихся исторических личностей; объекты археологического наследия; места совершения религиозных обрядов; места захоронений жертв массовых репрессий; религиозно-исторические места.

В границах территории достопримечательного места могут находиться памятники и (или) ансамбли.

Объекты культурного наследия подразделяются на следующие категории историко-культурного значения:

1) объекты культурного наследия федерального значения - объекты, обладающие историко-архитектурной, художественной, научной и мемориальной ценностью, имеющие особое значение для истории и культуры Российской Федерации, а также объекты археологического наследия;
2) объекты культурного наследия регионального значения - объекты, обладающие историко-архитектурной, художественной, научной и мемориальной ценностью, имеющие особое значение для истории и культуры субъекта Российской Федерации;
3) объекты культурного наследия местного (муниципального) значения - объекты, обладающие историко-архитектурной, художественной, научной и мемориальной ценностью, имеющие особое значение для истории и культуры муниципального образования.

Выявленный объект культурного наследия подлежит государственной охране в соответствии с Федеральный закон от 25.06.2002 № 73-ФЗ «Об объектах культурного наследия (памятниках истории и культуры) народов Российской Федерации» до принятия решения о включении его в реестр либо об отказе во включении его в реестр.

В основу выполненной работы были использованы сведения портала открытых данных министерства культура Российской Федерации (https://opendata.mkrf.ru/opendata/7705851331-egrkn).

Территорией объекта культурного наследия является территория, непосредственно занятая данным объектом культурного наследия и (или) связанная с ним исторически и функционально, являющаяся его неотъемлемой частью.

На территории, сопряженной с объектом культурного наследия, включенным в единый государственный реестр объектов культурного наследия (памятников истории и культуры) народов Российской Федерации, в его исторической среде может быть установлена одна или несколько зон охраны: охранная зона, зона регулирования застройки и хозяйственной деятельности, зона охраняемого природного ландшафта.

Расположенные в пределах территорий зон охраны объектов культурного наследия объекты капитального строительства, предельные параметры которых не соответствуют режимам использования земель или градостроительным регламентам, установленным в границах данных зон, используются в соответствии с этими режимами использования земель и градостроительными регламентами с даты вступления в силу акта органа государственной власти об утверждении зон охраны объектов культурного наследия, предусматривающего установление таких режимов использования земель и градостроительных регламентов.

Реконструкция указанных объектов капитального строительства и их частей может осуществляться только путем приведения таких объектов в соответствие с режимами использования земель и градостроительными регламентами, установленными в границах зон охраны объекта культурного наследия, или путем уменьшения их несоответствия установленным предельным параметрам разрешенного строительства.

Режимы использования земель и требования к градостроительным регламентам в границах зон охраны объекта культурного наследия не применяются к правоотношениям, связанным со строительством и реконструкцией объектов капитального строительства, возникшим на основании разрешений на строительство, которые выданы в установленном

порядке до вступления в силу правового акта об утверждении зон охраны объекта культурного наследия.

Изменение зон охраны объекта культурного наследия, в том числе их границ, режимов использования земель и градостроительных регламентов в границах данных зон, осуществляется путем разработки нового проекта зон охраны объекта культурного наследия (за исключением случаев исправления технической ошибки) в установленном порядке.

Защитными зонами объектов культурного наследия являются территории, которые прилегают к включенным в реестр памятникам и ансамблям и в границах которых в целях обеспечения сохранности объектов культурного наследия и композиционно-видовых связей (панорам) запрещаются строительство объектов капитального строительства и их реконструкция, связанная с изменением их параметров (высоты, количества этажей, площади), за исключением строительства и реконструкции линейных объектов.

Защитные зоны не устанавливаются для объектов археологического наследия, некрополей, захоронений, расположенных в границах некрополей, произведений монументального искусства, а также памятников и ансамблей, расположенных в границах достопримечательного места, в которых соответствующим органом охраны объектов культурного наследия установлены предусмотренные статьей 56.4 Федерального закона от 25.06.2002 № 73-ФЗ «Об объектах культурного наследия (памятниках истории и культуры) народов Российской Федерации».

Защитная зона объекта культурного наследия прекращает существование со дня внесения в Единый государственный реестр недвижимости сведений о зонах охраны такого объекта культурного наследия, установленных в соответствии со статьей 34 настоящего Федерального закона. Защитная зона объекта культурного наследия также прекращает существование в случае исключения объекта культурного наследия из единого государственного реестра объектов культурного наследия (памятников истории и культуры) народов Российской Федерации. При этом принятие решения о прекращении существования такой зоны не требуется.

2. ИСТОРИЧЕСКАЯ СПРАВКА

Первые упоминания села Подол в сохранившихся письменных источниках встречаются в писцовых книгах XVII в. и датируется 1627-1628 гг.: в Московском уезде, Молоцком стане «Данилова монастыря вотчина село Подол, а Пехра тож, по обе стороны реки Пахры». Однако положение села на древнем тракте из Москвы на юг, при пересечении его с р. Пахрой дает возможность предположить, что оно возникло значительно раньше. Это косвенно подтверждается также и тем, что вплоть до XVI в. (времени появления первых питьевых колодцев) древние поселения располагались только по берегам рек.

Более определенно обозначить период возникновения села Подол позволяет анализ истории становления и развития государственной и церковной власти в Московском княжестве. Территория Московского княжества начала выделяться из Владимиро-Суздальского княжества в XIII в. Родоначальник московских князей Даниил Александрович (1261-1303), младший сын Александра Невского, получил в удел Москву от своего брата Дмитрия, великого князя Переяславского. Даниил проводил политику собирания земель вокруг Москвы, в которой в то время спасалось много людей от княжеских междуусобиц и татарских набегов.

В конце XIII - начале XIV вв. важную роль в общерусской жизни играли монастыри. В 1282 г. князь Даниил Александрович основал на южной границе Москвы Данилов монастырь в честь Данилы Столпника. В дальнейшем (после канонизации Даниила русской православной церковью) монастырь получил название Свято-Данилов.

После разорения Киева Ордой и переселения в 1274 г. митрополии, религиозно-духовного центра русского православия, во Владимир, в Москву и Тверь потянулось население разных званий и слоев. Московский князь давал боярам в своем княжении вотчины. Переселенцы-простолюдины, не являвшиеся боярскими холопами, также получали из княжеских земель свободные участки и селились слободами. («Слобода» - производное от слова «свобода»). Такой слободой в конце XIII - начале XIV вв. могло быть и поселение на р. Пахре в месте будущего г. Подольска.

В кон. XIII - нач. XIV вв. «московские князья должны были содержать большое количество ямщиков и так называемых ордынцев, числяков (так называли людей, занимавшихся переписью для сбора дани) данников и (делюев (тат. тележники, колесники, седельники и другие ремесленно-деловые люди), т.е. тягловых людей (тягловые или тяглые крестьяне - при крепостном праве трудоспособные люди из одной семьи, образующие группу хозяйств, «тягло», как единицу государственного налогообложения, а также обложения барщиной, оброком), которые обслуживали ордынских послов (баскаков). Больше всего поселков таких тягловых людей находилось вдоль дорог, ведущих из Москвы на юг, в т.ч. вдоль Серпуховской дороги. Сам Серпухов (в виде сторожевого пункта) возник еще при первых московских удельных князьях. На основании этого строится версия о возникновении селения Пехра именно в этот период вдоль Серпуховской дороги, на пересечении ее с рекой Пахрой, для приема и проводов ордынских послов на речной паромной переправе.

Первоначальным и основным типом поселений XIV-XV вв. была деревня в 1-3 двора, часто близких родственников. «Деревня состояла обыкновенно из усадища - «дворища», прилегающих к нему огорода и выгона, нескольких участков пашенной земли, перелога и сенных покосов, а иногда из участка леса».

Тягловые крестьянские дворы деревни Пехра относились, вероятно, сначала к древнему селу Добрятино, первое упоминание о котором датируется 1389 г.

Древнейшее село, такое как Добрятино, значительно отличалось от сел XVI в. и было по существу владельческим двором, административно-хозяйственным центром, имением, в котором относительно больше было «служных и холопских дворов», чем тягловых крестьянских, или были только дворы боярских «рабов». По количеству дворов (4-6 дворов) села XIV-XV вв. немногим превышали среднюю деревню того периода. Священники с причтом (штатом священно- и церковнослужителей) тоже жили чаще всего в деревнях, и

только со второй половины XV в., в XVI в., в связи с процессом укрупнения селений, они стали переселяться в села, которые постепенно из владельческих превращались в церковно-приходские центры.

Иван I Данилович, по прозвищу «Калита», великий князь московский, 4-й сын Даниила Александровича, перенес митрополию из Владимира в Москву около 1324 г. Иван Калита добился у Золотой Орды права сбора монголо-татарской дани на Руси. При нем Московское княжество, в состав которого вошло тогда и Серпуховское княжество, быстро набирало силу. Татары в период правления Ивана I и его ближайших приемников, сыновей Симеона «Гордого» (1316-1353) и Ивана II «Кроткого» (1326-1359), редко нападали на московские земли. В 1330 г. Иван Калита перевел иноков Данилова монастыря с Даниловской заставы в Кремль, в им же основанный Новоспасский монастырь. Прежнее место Данилова монастыря постепенно пришло в запустение.

По завещанию Ивана Калиты (1339 г.) младшему сыну Андрею (умер в 1353 г.) вместе с Лопасней и Перемышлем перешел Серпуховский удел, который потом наследовали его сыновья: сначала Иван (умер в 1358 г.), а затем Владимир Андреевичи. Серпуховские князья обычно жили в Москве, что говорит о том, что дорога на Серпухов, включая переправу через Пахру, функционировала постоянно.

При Владимире Андреевиче Серпухов с согласия великого князя Московского и Владимирского Дмитрия Ивановича Донского (1350-1389) был укреплен строительством Владычина женского (1362 г.) и Высоцкого мужского (1373 г.) монастырей. Серпухов с укрепленными монастырями, начиная со второй половины XIV в. и до конца XVII в., представлял собой подмосковный форпост. Он «был удачно расположен не только в стратегическом, но ив торговом отношении, т.к. находился на большой дороге в Тулу, Рязань, Тарусу и Калугу».

С XIV в. по XV в. Москва была опоясана цепью монастырей, которые являлись военно-оборонительными центрами. В этот период получили распространение монастыри нового типа с крупным землевладением и хозяйством, основанным на труде зависимых крестьян, т.е. церковь стала крупнейшим феодальным собственником. В XIV в. было открыто 80 таких монастырей, в XV в. - 57, в т.ч. Свято-Данилов монастырь. Он был восстановлен по приказу великого князя московского и всея Руси Ивана III Васильевича (1440-1505), который перевел Данилов монастырь во второй половине XV в. «из царского двора на новое место, поставя его над Москвою рекою, на горе Крутице».

Монастырские вотчинные земли «были самыми старинными и делались принадлежностью монастырей при самом их основании». Предполагается, что в обширные земельные владения митрополичьего Данилова монастыря, при его восстановлении во второй половине XV в., среди выделенных ему княжеских земель вошло и селение Пехра. После строительства в нем деревянной церкви оно преобразовалось вскоре в село. Такое предположение подтверждается данными древних документов РГАДА по истории г. Подольска и уезда.

Село Добрятино, ставшее вотчиной Данилова монастыря только в 1627-29 гг., насчитывало тогда всего 7 дворов, включая монастырский без церкви. Таким образом, и через 240 лет после возникновения село Добрятино фактически оставалось владельческим имением. Село же Подол-Пехра имело в 1627-28 гг. 27 дворов, включая монастырский с церковью Воскресения Христова, т.е. являлось сложившимся церковно-приходским центром. В переписной книге 1704 г. Добрятино обозначено «просто как сельцо на 20 дворов, а село Подол-Пехра имеет уже 80 дворов и людей в них 300 человек».

Крестьяне жили в небольших избах, занимаясь помимо хлебопашества и огородничества, в основном, извозным промыслом.

Екатерина II указом 1764 г. ввела «духовные штаты», определявшие для монастырей, которых к началу ее царствования насчитывалось по России числом 1072, ограниченное количество монахов, содержавшихся за счет казны. Число монастырей значительно (на 56%) уменьшилось. Сократилось также количество вотчин, т.е. земельных владений оставшихся

монастырей, включая Даниловский. Тогда же село Подол с Выгонными землями перешло от Данилова монастыря в ведение государственной Коллегии Экономии.

Более точно определить положение поселений Подол и Пехра позволяют историко-картографические источники. На самом раннем из найденных картографических подлинников, охватывающих территорию современного Подольска, - «Ландкарте Москвы и Московского уезда первой половины XVIII века» на левом берегу р. Пахры, слева от дороги на Москву, обозначено село Пехра, а на правом берегу реки, справа от дороги - деревня Подол. Значит первоначально деревянная церковь Воскресения Христова располагалась на левом берегу реки и, следовательно, центром древнего поселения был левый берег Пахры. Это подтверждается и писцовыми книгами 1627-28 гг., согласно которым на левом берегу было больше дворов, чем на правом.

В конце XVIII века село Подол-Пехра стало городом. 5 октября 1781 года вышел Указ Екатерины II об учреждении города Подольска. Имя городу дало название села Подол. Древняя серпуховская дорога огибала подножие крутой горки левого берега реки Пахры и через «живую» переправу входила в долину - отчего и произошло название Подол. Впоследствии город стал называться Подольском, а уезд - Подольским.

20 декабря 1781 г. были утверждены гербы городам Московской губернии. Герб Подольска «Два золотые, употребляемые каменотесцами инструмента, в голубом поле; в знак того, что жители сим промыслом набогащаются» подчеркивал один из традиционных видов промысла горожан, издавна занимавшихся добычей белого камня и бута в каменоломнях Подола. Принадлежность к Московской губернии подчеркивалась изображением в верхней половине геральдического символа герба Москвы: св. Георгия Победоносца на коне, поражающего копьем змия.

Ко дню основания города Подола 5 октября 1782 г. была построена каменная церковь Воскресения Христова.

Развитие архитектурно-планировочной структуры города Подольск

Дорегулярный период (XVI-XVII вв.)

Дорегулярная планировка города Подол, показанная на плане конца XVIII в., характеризуется наличием двух основных пространственных центров: возвышавшейся на правом берегу у изгиба Пахры церковь Воскресения Христова (1627 г.) и главной улицы села, проходившей с севера на юго-запад вдоль Серпуховской дороги на левом и правом берегах Пахры. Древнее ядро города представляло собой в планировочном отношении единственную улицу, параллельную реке. Трассировка древней улицы не сохранилась. Она повторяла конфигурацию излучины реки и шла по подножию холма, который называется Красная горка. Ценным компонентом ландшафта и планировочной преградой является овраг, служивший природным препятствием (вместо рва) - границей города. Территория центра излучины р. Пахры, судя по планам XVIII-XIX вв., была местом размещения построек, используемых для нужд всего населения - лавок, кузниц, фабрик. Близ переправы-парома у реки, видимо существовала торговая площадь. На плане г. Подола 1784 г., справа от моста (идя по направлению к Москве), нанесена фабрика платков, а слева - солодовни. Перспективу улицы замыкали как на севере, так и на юге - отдельные постройки. От главной улицы с. Подол к северо-западу шла дорога в г. Москву. Трасса этой старой дороги совпадает с улицей Фурманова. Вдоль берега р. Пахры шла дорога к кладбищу, которая затем раздваивалась и вела в село Ерино, а другая - в Дубровицы.

Древняя Серпуховская дорога с самого начала была осью формирования поселения, первоначально застраивавшегося вдоль нее линейно. Причем левобережье р. Пахры, являвшейся естественной защитой от внезапных набегов кочевников с юга, начало осваиваться раньше.

Важнейшим центром общественной жизни русского поселения являлась церковь. Именно ее расположением определялось место на карте, отмечающее положение села.

Как уже отмечено, более древняя часть села находилась на левобережье. Там и

находился центр древнего поселения. И именно там, недалеко от переправы, непосредственно в селе, на крутой горке левого берега р. Пахры первоначально располагалась деревянная церковь Воскресения Христова, там, где в настоящее время расположен участок д. 26 на ул. Заречная Набережная.

Еще в 1728 г. (по данным записных книг исходящих бумаг Синодального казенного приказа) «июля 4 числа, запечатан указ о строении церкви, по челобитью Данилова монастыря, что при Москве, игумена Герасима с братиею, велено построить в вотчине их в Московском уезде, в селе Подоле, на старом церковном месте, вновь каменную церковь во имя Воскресения Христова, да в приделе Николая Чудотворца». Однако тогда эти планы не были реализованы.

После очередного пожара деревянная церковь была поставлена на новом месте вдали от села в 1768-1769 гг., где впоследствии и была все-таки выстроена к открытию города Подола в 1782 году каменная церковь Воскресения Христова. В конце XVIII в. с юго-восточной стороны был пристроен придел Святой Троицы и начало формироваться новое кладбище у церкви, получившей в дальнейшем название кладбищенской.

Относительно предшествующего расположения кладбища можно сказать следующее: На первом регулярном плане города Подола обозначено ситуационное (существующее) кладбище, расположенное на расстоянии примерно 450 м. к северо-западу от первоначального места древнего храма, на вершине излучины левого берега Пахры. В настоящее время место древнего кладбища предположительно определено юго-западнее пересечения Овражного проезда и ул. П. Морозова.

С середины XVIII века Серпуховская дорога была обустроена в широкий государственный почтовый тракт с высокими насыпными земляными валами по обе стороны дороги.

В конце 80-х годов XVIII в. площадь города составляла примерно 63 десятины. В городе проживало 856 человек, в т.ч. 129 купцов, 213 мещан. Обывательских домов было 106, в т.ч. 2 дворянских, 47 купеческих, 52 мещанских, 4 священно- и церковно-служительских, 1 приказнослужительский. Торговых лавок - 13, питейных домов - 2, винный и соляной магазины. На левом берегу Пахры, откуда рос город, имелась шелковая фабрика, два солодовенных завода, пивоварня, кузница и кирпичный завод. Почти в каждом доме был постоялый двор.

Регулярный период (XIX-XX вв.)

Регулярный период характеризуется прямоугольной сеткой кварталов по схеме классических регулярных планов. Перепланировка нарушила древнюю структуру, трасса московской дороги сошла вниз и была выпрямлена. Главной осью планировочной композиции являлась Б. Московская улиц, а второстепенной - перпендикулярная ей Верейская улица. Таким образом историческая структура стала представлять собой две пересекающиеся улицы. Появилась еще одна доминанта - Троицкий собор (1832 г.). Дорога в Москву была перенесена несколько севернее, чем прежде. Трасса ее совпадает с проспектом Ленина. Улица Павлика Морозова частично совпадает с дорогой на Ерино.

При переименовании села Подол в город казна отпустила средства на постройку деревянного путевого дворца, большого деревянного дома присутственных мест и народного училища. В 1783 г. они были построены.

В доме присутственных мест располагались городовой магистрат, Городническое правление, уездное казначейство, уездный суд, дворянская опека, сиротский и словесные суды.

«Первой гильдии купцов не имелось и ныне не состоит» - эта фраза в переписных и ревизских книгах конца XVIII, нач. XIX в., относилась и к г. Подольску, небольшому уездному городу Подмосковья.

Разделение купечества Российской империи «на три категории, или на три гильдии - первую, вторую и третью, с известными юридическими нормами различия и определенными привилегиями одной гильдии перед другой», определялось по имущественному цензу или

капиталу. Жители города находили «пропитание в торговле, а большей частью в содержании постоялых дворов для приезжих, продаже холста, выбойни и съестных припасов, в извозничестве, ямской гоньбе, в найме на фабрику и услужение».

В 1766 г. во исполнение указа Екатерины II «о сделании всем городам, их строению и улицам специальных планов по каждой губернии особо» (1763 г.) была учреждена Межевая канцелярия для руководства межеванием земель на территории всего Российского государства. Геодезическая съёмка всех городов и населенных пунктов позволила специальной «Комиссии для устроительства городов Санкт-Петербурга и Москвы», созданной в конце 1762 г., более глубоко и содержательно подойти к планировке и застройке губернских и уездных городов.

Для города Подольска в 1784 г. Градостроительная Комиссия разработала, как и для многих других городов, регулярный прямоугольный план с продольно-поперечной сеткой улиц. План был утверждён 16 января 1784г. Екатериной II.

Правильность и рациональность плана говорила о веке Просвещения и господствующем в ту эпоху стиле классицизма. Наличие в городском плане крупного центра - главной площади в виде восьмигранника и главных улиц, чётко сориентированных по странам света, делало его архитектурно завершенным. Но при перенесении плана в натуру обнаружилась предвзятость композиционной идеи, т.к. излучина р. Пахры и сложный рельеф местности не позволили осуществить проект в том виде, как он был утвержден. При доработке плана в 1780-90 гг. его центральная ось была развернута на 40° к северо-востоку, прямоугольник плана принял форму квадрата, более частой стала продольно-поперечная сетка улиц, была изменена нумерация кварталов и конфигурация главной площади, принявшей вид усечённого многоугольника. Главная улица на левом берегу реки была оставлена по трассе старого почтового тракта, т.е. осталась изогнутой в восточном направлении от главной оси плана.

По периметру города вместо канавы с земляным валом оставлен только небольшой земляной вал.

Окончательно Прожектированный план города Подола был доработан в 1797 г. По новому плану «под заселение Города» отводилось 94 десятины земли. Городская территория разбита прямоугольной сеткой улиц на 37 кварталов, из которых для дворян - 4, для купцов 13 (центральных), для мещан - 7, для разночинцев - 3, для священно- и церковнослужителей - 2 (рядом с церковью Воскресения Христова). Помимо главной площади для присутственных мест и центральной торговой (на дороге из Серпухова в Москву) предусматривались две приездные площадки (на въездах из Звенигорода и Никитска) с харчевнями и торговыми лавками мелочного товара и съестных припасов.

Однако в XVIII в. прожектированный план города остался только на бумаге. Ещё долгое время город Подол своим обликом и образом жизни оставался селом. «Император Павел Петрович, во время своего путешествия, усмотрел Подольск бедным и грязным лишил его звания города..." В 1796 г. город Подольск оказался за штатом.

Только в царствование Александра I был издан 12 февраля 1802 г. Именной Указ, данный Сенату, о штатном положении Московской губернии, в которой к существующим десяти уездам было добавлено три, включая Подольский.

Город Подольск в первой половине XIX века

После возвращения в 1802 г. звания уездного города, Подольск, благодаря своему выгодному местоположению на главном проезжем тракте начинает довольно быстро расти. Через город день и ночь двигались обозы: одни на Москву, другие обратно на Малоярославец, Серпухов, Тулу, Орёл, Курск. Везли хлеб и рыбу, соль и керосин, масло и мануфактуру, прогоняли гурты скота. Ехали кареты с семьями помещиков, повозки с почтой, запряженные цугом, в три пары лошадей. Моста через р. Пахру тогда не было, а паромная переправа не справлялась с всё возрастающим потоком гужевого транспорта. В городе обычно скапливалось много подвод, бричек, тарантасов и карет, что было выгодно владельцам постоялых и заезжих дворов, кабаков, размещавшихся почти при каждом доме.

Многие оставались ночевать. В ожидании переправы шла бойкая торговля продуктами, вином, мелким товаром в лавках, трактирах, кабаках.

В 1805 г. в городе вместо парома был сооружён "плавучий" мост, а рядом для пешеходов сделан деревянный мостик на сваях. На зимнее время и на период ледохода "плавучий" мост разбирали, что было неудобно, т.к. надолго прерывалось сообщение с Москвой и другими городами. В самом Подольске в такие дни торговля по-прежнему шла бойко и прибыльно. Промышленность же развивалась слабо. В 1811 г. действовали две небольшие шелковые фабрики и два воскобелильных завода на привозном сырье, два небольших сальных производства, два солодовенных и один кирпичный завод.

Дальнейший экономический рост города и реализация его градостроительного плана были на некоторое время приостановлены Отечественной войной с французами. В Подольске 5 сентября 1812 г. останавливалась на днёвку армия Кутузова, которая отступала на Тарутино через Красную Пахру и Вороново. Через четыре дня после ухода русской армии французские войска заняли Подольск, находились в нем недолго, но нанесли городу значительный ущерб: была сожжена половина обывательских домов, разграблено имущество горожан, уничтожен "плавучий" мост. После изгнания неприятеля по ходатайству Московского почтамта была восстановлена паромная переправа через Пахру. Ожил торгово-почтовый тракт, возобновились градостроительные работы, продолжавшиеся вплоть до середины XIX в. На пожарищах и пустырях строились новые дома.

События Отечественной войны 1812 г. усилили в искусстве и архитектуре героико-гражданственные и демократические черты. Классицизм перерастает в свою высшую фазу, ампир. Преобразование Подольска, как и других подмосковных городов, началось с застройки его центра, т.е. главной площади и главной улицы. В память о событиях 1812 г. было решено построить на возвышенном месте правого берега Пахры городской собор.

В «Книге, данной от Подольского Магистрата маклеру Ивану Чуркину для записи даваемых контрактов и условий на 1820 г.», имеется запись о том, что 24 июня 1820 г. купец г. Подольска Василий Семенов сын Стрельцов заключил "условие" с Подольским купцом и старостою церковным Петром Ефимовым сыном Аллилуевым «по данному ему от Подольскаго брацкаго общества уполномоченному акту о построении в г. Подольске вновь каменной соборной церкви во имя Живоначальныя Троицы с двумя приделами и колокольней».

Сравнительно небольшой пятиглавый городской собор с позднее перестроенной колокольней был возведен слева от главной площади в 1821-25 гг. Собор в стиле ампир выстроен кирпичный с белокаменной отделкой. Рядом с собором была построена небольшая приходская школа. Почти одновременно (до 1832 г.) восточнее собора был построен полукруг торговых рядов. Первоначально была выстроена только правая часть полукруга рядов. Левая часть полукруга с часовней Живоначальной Троицы были сооружены в 50-х годах XIX века. Собор стал "церковью на торгу", освящая городскую торговлю.

Примыкавшие к собору и формирующие полукруглую площадь торговые ряды были разрушены в 1950-е годы, а сам собор с двух сторон обстроен жилыми домами, что снизило его роль в качестве главной доминанты города.

К 20-м годам XIX в. (периоду позднего классицизма) относится представительный, но суховатый по декору комплекс присутственных мест, построенный из кирпича на месте прежних деревянных по типовому (с доработкой) проекту "уездных присутственных мест с помещением тюрьмы в особом строении".

В «Книге маклера Ивана Чуркина на 1820 г.» имеются ценные для истории города записи от 2 мая и 9 октября 1820 г.»: крестьянин Пётр Иванов из деревни Окульевой, вотчины господина Петра Яковлевича Роста, Даниловского уезда Ярославской губернии, заключил два "условия" в Подольском уезде Московской губернии. Первое - «с Его Сиятельством Камергером и Кавалером графом Фёдором Андреевичем Толстым в Его подмосковной вотчине в селе Ивановском», - «сработать моими рабочими людьми кирпича двести тысяч» в текущем году. Второе - «с Его Сиятельством Статским Советником князем

Александром Александровичем Черкасским в его подмосковной вотчине, в сельце Плещееве», «сработать^ кирпича двести тысяч в будущем 1821г.». Эти записи позволяют датировать началом 20-х годов XIX в. перестройку имения Ивановское и строительство новых усадебных домов имения Плещеево, находившихся тогда в Подольском уезде, и вошедших в черту города Подольска в начале 1926 г.

Согласно генеральным планам городов, разработанным Градостроительной Комиссией в конце XVIII в., намечалось не только чёткое регулирование сетки улиц, но и жилой застройки по "образцовым проектам". Однако осуществление этих планов в в Подольске началось в первой половине XIX в., когда в Петербурге были разработаны новые серии "образцовых проектов" домов, ставшие обязательными для застройщиков.

После Отечественной войны 1812 г. в городе проживало 2400 человек. Для строительства домов отводились довольно крупные земельные участки: от 500 до 990 кв. саженей (от 0,2 до 0,4га). Для деревянной застройки Подольска после 1812 г. были характерны, как и для Москвы после пожара1812 г., дома с мезонинной надстройкой в центре, придающей ступенчатый характер фасаду. Один из таких деревянных домов с подвальным этажом, мезонином и двумя балкончиками был построен в 20-х годах XIX в. в центре города, рядом с комплексом зданий присутственных мест (пл. Советская, д. 3; ныне утрачен). Дом был возведён из толстых брёвен и «крепкого» материала для городничего Бахтиарова. В этом же доме с 1845 жил князь Оболенский. К такому же типу дома с мезонином и подвалом, но с протяженным фасадом, имитировавшим формы каменной архитектуры стиля ампир, с бревенчатыми стенами, обшитыми гладким тёсом, с простыми строгими наличниками классической формы, относился дом горожанина А.С. Милгунова, построенный недалеко от Троицкого собора. (Ныне утрачен.) В этом доме в 1926 г. открылось Подольское уездное трехклассное училище (д. 78/23, пр. Революции/ул. Б. Зелёновская), рассчитанное на обучение 45 детей. Старый дом был разобран в феврале 1960 г. На его месте построен типовой пятиэтажный жилой дом с детской поликлиникой на первом этаже. Один деревянный жилой дом с мезонином в стиле ампир (капитально отремонтированный в сер. XX в.) сохранился в городе на пр. Ленина (д. 106).

Согласно Указу Московского Губернского Правления 1791 г. земельные участки давались «для вечного, беспрепятственного и потомственного владения». На участке строили дом с хозяйственными постройками, разбивали сад и огород. Дома строились вдоль улиц "линейно" согласно утвержденному по каждому дому плану и фасаду. Деревянные одноэтажные дома предписывалось возводить в течение трёх лет, каменные - в течение пяти. В случае нарушения этих условий земельные участки могли изыматься. Зажиточные купцы строили двухэтажные дома: низ каменный, верх деревянный бревенчатый, обшитый тесом. На первом этаже купеческого дома размещалась торговая лавка, на втором - жилые помещения из 8-10 комнат для купеческой семьи. Такими были большие дома Щёкиных-Юркиных и Щёкиных-Кашеваровых в заречной стороне или, как тогда называли, в Закубани (дома 108, 110, пр. Ленина). «Щёкины промышляли главным образом скотом как живым, так и битым, и имели свои городские бойни... Помимо торговли мясом эти Щёкины содержали ещё постоялый двор. Другие Щёкины, по прозванию Кашеваровы... имели кабак с лавкой. Они славились, как и третьи Щёкины-Егузановы, своими отличными выездными лошадьми и экипажами, так что помещики, проезжая через Подольск, брали себе здесь хороших лошадей, или даже специально выписывали в Москву знаменитые "Кашеваровские тройки", на которых любил ездить и граф Шереметьев».

Единственным полностью каменным домом за рекой в то время был большой двухэтажный дом "под железом" (д. 73, пр. Ленина), откупщиков-виноторговцев Савельевых, "Крезов закубанских", которые владели крупным капиталом.

На правом берегу р. Пахры, вдоль главной улицы, каменных домов строилось больше. Речь идёт о купеческой застройке наиболее широкой и магистральной Б. Серпуховской улицы, рассекающей весь город напополам. По обе её стороны, начиная с 30-х годов XIX века строятся по "образцовым проектам" двухэтажные каменные жилые дома, часто с

проходными во двор арками. В этих домах размещались не только торговые помещения и жильё владельцев, но и гостиницы и постоялые дворы, столь необходимые для крупного тракта в Южную Россию, который проходил через Подольск. Постепенно практически вся главная улица была застроена каменными домами в виде растянутого по улице блока. На протяженных прямоугольных участках, прилегающих к этим домам и идущих вглубь кварталов, располагались многочисленные жилые и хозяйственные строения. Фасады зданий несут на себе отпечаток позднего классицизма, стиля ампир (рустовка, замковые камни, пилястры и т.д.), однако в обрамлении окон и декоре очень много чисто эклектических, дробных деталей, легко узнаваемых и обладающих определенной общностью, что делает сохранившиеся ряды домов единым ансамблем.

Из каменных домов первой четверти XIX в. вдоль главной улицы города до наших дней сохранился большой каменный двухэтажный дом купца Коровина (д.130/25, пр. Ленина / ул. К. Маркса). «Это был крупный богач-просол, гонявший целые гурты скота по 200 голов». Скот он держал в длинном загоне, примыкавшем к дому с дворового фасада. Купец Коровин имел свои бойни, расположенные за домом на Заднезелёновской улице, в котором в конце XIX в. жил барон Николай Гаврилович Черкасов, коллежский асессор. Коровин вёл также крупную мясную торговлю.

На противоположной стороне Б. Серпуховской улицы сохранился суховатый по декору, позднеклассический дом первой четверти XIX в., принадлежавший в конце XIX в. купцу Ивану Игнатовичу Бородачёву.

Третьим каменным домом первой четверти XIX в. была двухэтажная гостиница, построенная богатым купцом Аллилуевым (д. 109 / 61, пр. Ленина / ул. Февральская). В советское время дом был перестроен.

Другие сохранившиеся купеческие двухэтажные дома на Б. Серпуховской улице были построены, начиная с 30-х годов XIX в., по единому модулю (ширине участка) и имеют примерно равную высоту (на скате улицы дома расположены уступом, "лесенкой"). Почти во всех домах - пять оконных проёмов по фасаду, в тех же случаях, когда дом имеет более протяжный фасад и проемов 8 или 9, это означает, что дом расположен на двух соединенных участках. Часто встречается арка проезда во двор. Окна первого этажа во многих случаях укрупненные - это окна лавок. Во многих домах подчёркнут междуэтажный пояс, более сильно выделен выступающий карниз по верху фасада. Основное убранство сосредоточено во вторых этажах, где ритму крайних лопаток вторит мерный ритм наличников окон с лучковыми перемычками. Значительное число домов обращено к улице торцовой вальмой двухскатной кровли с чердачным окном. Общая стилистика зданий эклектическая, но, как уже говорилось в некоторых из них чувствуются переживания позднего классицизма (рустовка, замковые стилизованные клинчатые перемычки, фризы). Здания поставлены "сплошною фасадою", по красной линии улицы. Надворные постройки большинства домов не сохранились.

Значительная часть старых купеческих домов вдоль пр. Ленина снесена совсем недавно и на их месте красуются не слишком облагороженные пустыри. Эти пустые места нуждаются в регенерации, которая вполне возможна, благодаря сохранившимся старым фотографиям.

В первой половине XIX в. в Подольске развивается овчинное ремесло. Шубниковская (по фамилии хозяина) артель, в которой работало 70 человек, размещалась в переулке на Никитской улице (ул. К. Маркса), в доме, на месте которого в настоящее время выстроено здание индустриального техникума. Артель занималась круглогодично выделкой овчин, скупаемых в деревнях и селах, и шила пользующиеся большим спросом полушубки и нагольные тулупы для продажи в Москву.

Торговый капитал, нажитый на содержании постоялых дворов и виноторговле, вкладывался в первой половине XIX в. в строительство заводов: воскобелильного, пивоваренного, кожевенного.

Воскобелильный завод размещался на правом берегу Пахры (слева от шоссе на Москву), севернее улицы Набережная (ул. Фёдорова), и принадлежал в первой половине XIX в. богатому купцу Ивану Макарову, от которого перешел к двум его сыновьям: Михаилу и Макару (1853), затем купцу Кананыкину. В 80-90-х годах XIX века завод принадлежал Московскому купцу И.М. Ускову, потом его жене. Завод вырабатывал 590 пудов воска в год и закрылся, предположительно, в начале тех же 90-х.

Пивоваренный и кожевенный заводы располагались на левом берегу Пахры, во дворе дома Холостова, пивоваренный завод принадлежал купцу Петру Кананыкину, а кожевенное небольшое предприятие Холостову, у него же имелись ещё "торговые бани". В это же время у подольского купца Василия Синегубова были кирпичные бани на правом берегу Пахры, недалеко от моста.

У подольского купца 3-й гильдии Караулова, Павла Кондратьевича, тоже был кожевенный завод, который "вырабатывал кожи воловьи, коровьи и телячьи".

Помимо двухэтажных полукаменных и полностью каменных зданий кварталы Подольска в границах регулярного плана обстроились в первую половину XIX в. одноэтажными деревянными домами с эклектическими деталями декора. До сих пор в некоторых кварталах города сохраняется подобная застройка с уютным полусельским оттенком. Сильно разреженная в последние годы, а кое-где даже окончательно уничтоженная, эта рядовая городская застройка особенно полно отражала систему "обживания" регулярной сетки: со строительством по красной линии улицы, с разрывами, с мерным ритмом (деревянные частные жилые дома по ул. Б. Зеленовская, К. Маркса, Федорова).

На топографических планах г.Подольска 40-х и 50-х годов XIX в. с выгонными землями четко обозначены уже не проектные, а существующие улицы и кварталы, построенный Троицкий собор, правый полукруг торговых рядов. Границы города-квадрата проходили по улицам, имеющим сегодня названия: Рабочая, Комсомольская, Большая Ивановская и Овражный проезд. Вероятно, в первую половину XIX в. сложилось и большинство названий основных улиц города. Главная улица до моста имела название Большая Серпуховская (пр. Ленина), за мостом - Московская (пр. Ленина). Параллельно Б. Серпуховской проходили: справа - Дворянская (Советская), Воскресенская (Красная), Кананыкинская (Рабочая); слева - Зелёновская (Большая Зелёновская), Заднезелёновская (Малая Зелёновская), Ивановская (Большая Ивановская). Перпендикулярно к главной улице были: Александровская (Комсомольская), Думная (Февральская), Бронницкая (Ревпроспект), Никитская (Карла Маркса), Набережная (Фёдорова), Верейская (Павлика Морозова), Звенигородская (Овражный проезд).

Улица Зелёновская получила своё название от фамилии горожанина Зеленухина, который первым построил здесь свой дом в 20-х годах XIX в., Улица Кананыкинская - от фамилии известного подольского купца Кананыкина.

По уточненному межевому плану 40-х годов XIX в., первоначально составленному в 60-х годох XVIII в., площадь города составляла 97 десятин 802 кв. саженей, а вместе с выгонными землями - 1397 дес. 1290 кв. саж.

Важную роль для развития города имело строительство в 1844-1847 гг., Государственного (казенного) Варшавского (Брест-Литовского) шоссе. На выезде из города, на развилке двух дорог, был построен в те годы шоссейный «заставный» дом, в котором размещались чиновники, собиравшие с проезжих пошлину. Дом построили сначала одноэтажный каменный, а в 90-х годах XIX века надстроили деревянный второй этаж на средства Губернского Земства (снесен в начале 60-х гг. XX века).

Движение через Подольск было интенсивное. Все острее вставал вопрос строительства стационарного моста, но дальше разговоров дело не двигалось. У казны не было средств.

Город Подольск во второй половине XIX века

В первую половину XIX века г. Подольск был городом купцов и мещан, т.е. городом торгового капитала, накопление которого переросло во второй половине XIX века в капитал промышленный. Но еще долго по своему жизненному укладу Подольск напоминал большую деревню. До 200 семейств из городских обывателей занимались сельскими промыслами, хлебопашеством, имели сады, огороды, держали птицу, скот.

На плане г. Подольска и его выгонных земель составленном классным топографом Дарницыным в 1855 и1856 годах, площадь всех земель составляла 1380 дес. 393 кв. саж., в т.ч. 97 дес. 802 кв. саж. - земли внутри городской черты. Земля вне городской черты, отдаваемая обществу Подольска в арендное содержание, составляла 1991 кв. саж. - под строения, 288 дес. 1440 кв. саж. под пастбища, 57 дес. 955 кв. саж. - под сенокосы, 545 дес. - прочей земли. Выгонные земли, отдаваемые по оброчной статье, включали: 5 дес. - Кирпичный завод Купца 3 гильдии Павла Аллилуева, 5 дес. - Кирпичный завод Купца 3 гильдии Василия Филатьева, 213 дес. 1552 кв. саж. - Купца 3 гильдии Тимофея Гусева под пастбища прогоняемого рогатого скота, в т. ч. Заказная березовая Сухая роща - 45 дес. 2158 кв. саж. Вне городской черты значилась еще Заказная Малая березовая роща - 9 дес. 1800 кв. саж и Заказная березовая Попова роща с оброчными лугами - 45 дес. 609 кв. саж. (парк им. Талалихина).

По инициативе и с финансовой помощью Московского военного генерал-губернатора графа Арсения Андреевича Закревского, владевшего тогда имением Ивановское, в 1850 году в Поповой роще, недалеко от ц. Воскресения Христова, был устроен городской парк со множеством увеселений, а в 1851 г. заложен чуть севернее, на крутом берегу Пахры, прекрасный регулярный парк, сохранившийся до сих пор, но требующий ухода и восстановления.

К выгонным землям города примыкали: с востока - земли села Покрова с деревнями, владения Государственных Крестьян; с юго-востока - земля села Бережки, влад. Господина Калинина; с юга - земля Государственных Крестьян и земля деревни Шипчинки, влад. Госпожи Ершовой; с юго-запада - земли села Ивановское, влад. Графа Закревского; с запада - земля села Ерина с деревнями, владение графа Мамонова.

По сведениям губернского статистического комитета за 1861 г. в г. Подольске числилось 3806 жителей, в т.ч. дворян потомственных и личных -119, духовенства православного - 34, почётных граждан потомственных и личных - 70, купцов - 640, мещан - 2623 и 320 человек мастеровых из крестьян. Обывателей, приписанных городу по ревизии - 7247 человек, в т.ч. почетных граждан и 1-й гильдии купцов - 55, купцов - 915, мещан - 6277.

Купцы и мещане занимались содержанием трактиров и постоялых дворов, где основной доход получали от продажи вина и водки. Торговых заведений было: лавок - 44, гостиниц - 6, харчевен - 2, постоялых дворов - 32. Ярмарок - две: Никольская - 9 мая и Успенская - 15 августа. Базары бывали один раз в неделю по субботам. Торговали не только на главной площади у собора, где был полукруг торговых рядов, и у присутственных мест, но и вдоль всей Б. Серпуховской от моста до "заставного" дома. А ещё на Воскресенской площади, которая называлась также Базарной.

Со второй, половины XIX в. в городе возрастает количество купцов первой и второй гильдий. В 1865г. было взято торговых свидетельств: 1-й гильдии -5, 2-й -143, промысловых - 468.

На 1861 г. лиц, владевших в городе домами, было 205, а в 1863-1864 гг. в Подольске числился уже 221 дом, из которых 33 каменных.

В 1857 г. началось строительство Государственного (казенного) Серпуховского шоссе, трассу которого от Подольска до Серпухова прорабатывали ещё в 1835 г.

Только с отменой в 1861 г. крепостного права в России создаются условия для развития промышленности. Начинают строиться мосты, железные дороги, фабрики и заводы.

В 1862 г. в Москве стали конкретно говорить о постройке стационарных мостов через р. Пахру. Военный министр Д.А. Милютин признал дороги, идущие через Подольск на юг и

на Варшаву военно-стратегическими. Он дал распоряжения об отпуске денежных средств для строительства шоссейного и железнодорожного мостов.

Весной 1863 г. начали строить из просмоленных брёвен мост в виде открытого путевого сооружения. Руководил строительством Струве, один из владельцев тогдашнего механического завода в Коломне. Помогал ему военный инженер А.Г. Березин. Мост простоял около года и весной 1864 г. во время паводка обрушился. Его подняли из воды и к концу того же года восстановили. Новый мост был выполнен уже по системе известного американского инженера Гау и состоял из деревянных несущих ферм конструкции Лембке, закрепленных на береговых бетонных опорах. Длина мостового пролёта достигала 61,9 м, ширина - 10,6 м, высота - 6,4 м. Мост был рассчитан на двустороннее движение гужевого транспорта и пешеходов. Он был одним из достижений инженерной техники того времени. Через 5 лет, т.е. в 1869 г., над мостом была сооружена крытая галерея из тёса с оконными проёмами, которая предохраняла несущие конструкции моста от гниения.

Почти одновременно со строительством деревянного стационарного моста через Пахру был построен в 1865 г. стальной железнодорожный мост при проведении Московско-Курской железной дороги на участке от Москвы до Подольска с одной только промежуточной станцией в Царицыне. До Курска дорога была построена в 1868 г., а обустройство полустанками закончено в 1871 году.

Первое здание вокзала в Подольске было возведено из дерева. Существующее в настоящее время каменное здание вокзала, частично перестроенное, сооружено в 1889 году. В тот же период построили двухэтажный каменный дом для железнодорожных служащих, надстроенный до 4-х этажей в 1938 году (д. 10, пл. Вокзальная), два одноэтажных каменных дома (амбулатория и контора МПС) и водонапорную башню. Перечисленные каменные строения, включая здание вокзала, сооружались под технадзором главного инженера Е.Я. Скорнякова, жителя г. Подольска. В свободном "романтическом" стиле с островерхой крышей и готической декорацией возведено в конце XIX в. здание паровозного депо (библиотека МПС и коммерческий магазин, ул. Курская). С появлением железной дороги и вокзала стало падать значение извозного промысла, постоялых дворов и торговли. Это сказалось на изменении основного вида деятельности обывателей города. По инициативе людей с накопленным торговым капиталом начались интенсивные разработки бутового камня и мрамора в каменоломнях города и уезда.

В Подольске и окрестностях, по берегам Пахры, Десны, Мочи и Рожайки залегали отложения известняка, доходящие местами глубиной до 150 м. Десятки вагонов бутового и известкового камня отправлялись ежедневно по железной дороге во все концы России. Особенно славился на московском рынке так называемый подольский мрамор - плотный известняк, звенящий при ударе молотком, способный колоться на плиты, принимать полировку, приобретая вид мрамора. Первые каменоломни, возникшие в 50-х годах XIX в. и расположенные под городским парком, принадлежали купцу Губонину и подольскому мещанину Филатьеву - подрядчику по строительству Курской железной дороги. В 1880 г. каменоломни перешли к служащему этих владельцев И.И. Бородачеву, однако из-за ряда случившихся обвалов работы в каменоломнях были запрещены. Тогда Бородачев стал разрабатывать известняки открытым способом, а не шахтным, как ранее, - на левом берегу Пахры, у железнодорожного моста.

Подольский городской голова Фёдор Степанович Добротворский, бывший губернский секретарь, обосновавшийся с 1856 г. в Подольске, вёл в 70-х годах прошлого века мелкую добычу камня в самом центре города, на месте, где в дальнейшем построил свой дом (д. 47/1, пр. Революции / пл. Советская). "Подольский мрамор" он добывал для продажи, чтобы на вырученные деньги купить нужный строительный материал для своего дома. Небольшая добыча камня велась им и под "Красной Горкой".

В самом городе были ещё две каменоломни, разрабатываемые в 80-90-х годах прошлого века: мещанина Филатьева. Эти предприниматели прокладывали под городом своими каменоломнями ходы-галереи на глубине до 10 - 20 м от поверхности земли.

Наличие в карьерах рядом с городом крупных залежей известняков, являвшихся исходным сырьём для производства извести и цемента, и близость железной дороги привлекли в Подольск крупного московского купца-комиссионера Пороховщикова. Он искал здесь подходящее место для строительства фабрики по производству цемента. Городской голова Ф.С. Добротворский предложил ему свою землю, выкупленную им у крестьян, и карьер около деревни Выползово, в 2 км от Подольска. Сделка состоялась в 1871 г. Добротворский перепродал землю Пороховщикову, который вместе с партнером Губониным стал строить небольшую фабрику (впоследствии ставшую цементным заводом). В 1871-75 гг. на фабрику была проведена технологическая железнодорожная ветка. В 1875 г. фабрика дала первую партию цемента превосходного качества. Фабрика с каждым годом расширялась, её мощность особенно выросла в начале 80-х годов XIX века, когда была образована Компания Московского Акционерного Общества по производству портландского и романского цемента, кирпича, мрамора и прочих строительных материалов с капиталом почти в три миллиона рублей. На фабрике работало тогда 500 человек, в основном из безземельных крестьян. Управляющим директором-распорядителем стал уполномоченный Компании Станислав Максимилианович Патынский.

В конце XIX в. близ станции Подольск был построен "Паровой цементный завод Торгового Дома Пётр Толкушев и К^{о} в Подольске" для производства цемента и других строительных материалов. Основателем завода, известного под названием "Известковый", был подольский купец Пётр Егорович Толкушев. Ему принадлежал двухэтажный каменный дом у моста на Б. Серпуховской улице (д.23/79, ныне утрачен), где он жил с семьей. В 1894 г. П.Е. Толкушев построил рядом с домом, на месте развалившихся деревянных бань купца Синегубова, небольшую кирпичную баню на два отделения, перестроенную им в 1909 г. в двухэтажное здание и значительно расширенную.

Кроме вышеназванных довольно крупных производств, в конце X1X в. в окрестностях Подольска, вошедших в XX в. в черту города, возникли многочисленные мелкие фабрики и заводы. Например, при деревне Добрятино действовали: кирпичный завод (8 рабочих) крестьянина М.А. Гирина, проволочно-канительная фабрика (15 рабочих) крестьянина А.С. Докучаева, каменотёсный завод (50 рабочих) купца М.И. Филатьева. При деревне Выползово: фабрика романского цемента (35 рабочих) купца И.С. Шадрина, фабрика кирпича, цемента и мрамора (8 рабочих) ямщика В.Ф. Ревина.

Торговый капитал вкладывался не только в производство. В 1878 г. на средства московского купца Малютина в г. Подольске была построена Тюремная церковь (д. 5, пл. Советская) слева от комплекса зданий присутственных мест с тюрьмой (ныне перестроено). Высота одноэтажного церковного здания составляла около 5 м. Вход в церковь со стороны Главной (Торговой) площади украшала небольшая звонница, устроенная над карнизом фронтона. В 1891 г. по ходатайству старосты Тюремной церкви временно Подольского 2-й гильдии купца Александра Андреевича Усанова у входа в Тюремную церковь была построена колокольня высотой около 20 м, взамен старой звонницы. Колокольню украшал восьмигранный шпиль с барабаном и небольшой главкой в форме луковицы. Изящный силуэт этой колокольни можно ещё видеть на некоторых фотографиях старого Подольска. Колокольня была снесена в 20-х годах XX в.

В связи с развитием в конце XIX века промышленности и ростом рабочего населения и служащих в Подмосковье всё острее вставала жилищная проблема. К этому времени основным типом массового жилища становится доходный дом. Примерно в тот период был построен в Подольске так называемый доходный дом Полякова. Но в основном жилой фонд увеличивался за счёт малоэтажной деревянной застройки. В 1883г. в Подольске числилось 279 домов, в т.ч. 56 каменных.

Приметы развивающегося капитализма, появившиеся во второй половине XIX в. и в ландшафте Подмосковья, по которому пролегли многочисленные железнодорожные пути, сказались и на стоимости земель. Вдоль железных дорог на ближайших подступах к Москве земли приобрели особую ценность. Их стали скупать для строительства дач и пригородных

посёлков. Такая тенденция чётко прослеживается на плане г. Подольска конца XIX в., на котором вся территория выгонной городской земли от р. Пахры до железной дороги, так называемой Поповой рощи, разбита на дачные участки. Один из участков, расположенный рядом и левее угла улиц Вокзальной и Мраморной, был куплен управляющим Компании Московского Акционерного Общества по производству цемента Потомственным Почётным Гражданином С.М. Паутынским. Свой деревянный особняк он выстроил в 1895 г. в стиле модерн с характерной асимметричностью планово-композиционного построения здания. Эта дача, украшавшая город, одна из немногих долго сохранявшаяся и в советское время, была, к сожалению, снесена примерно в начале 1970-х. Имение С.М. Патынского находилось при д. Добрятино, а с 1903 г. в его пользование было отдано также имение Плещеево, перешедшее от В.В. фон Мекк к Московскому Акционерному Обществу.

По первой Всероссийской переписи населения 1897г. в г. Подольске проживало 3798 человек. Демократизация жизни требовала открытия новых социальных учреждений, К образованию стали приобщаться средние и, отчасти, низшие слои населения. В 1880 г. было открыто городское начальное училище на 60 учеников в деревянном здании на том месте, где в начале XX века было построено здание Городской управы и женской гимназии (д. 65, ул. Февральская).

В 1895 г. в доме подольского мещанина Козлова, купившего этот дом у шубниковской артели, было открыто ремесленное училище.

В конце 90-х годов XIX в. в городе напротив полукруга старых торговых рядов на Б. Серпуховской улице было возведено новое здание торговых рядов из красного кирпича с белокаменной отделкой, получившее название "Красных рядов" (д. 107/49, пр. Ленина/пр. Революции). В эти же годы купцом Солодковым построено два дома: на Никитской улице, в котором разместилась почтово-телеграфная контора (д. 33, ул. К. Маркса), после чего этот участок улицы стал называться Почтовый, и на углу улиц Бронницкая и Зеленовская.

В 1883 году Подольский уезд был разделен на два медицинских участка: Подольский (городской) площадью 1500 кв. верст с населением 75000 человек и Вороновский площадью в 70 кв. верст, с населением в 14000 человек.

Для нужд населения города и уезда отцы города решили построить земскую больницу. Её разместили вне городской черты, к юго-западу от города, слева от Варшавского шоссе (по направлению к Москве), севернее глубокого Кузовлёва оврага. Первый корпус земской больницы был заложен в 1880 году, открыт в 1882 году. Он состоял из одноэтажного и примыкающего к нему торцом двухэтажного здания. В одной половине одноэтажного здания разместилась амбулатория с аптекой, в другой - госпитальное отделение на 27 коек. В двухэтажном здании находились квартиры медперсонала и родильное отделение на две койки на втором этаже. Вход в корпус был только один.

К первым годам существования земской больницы относится организация в г. Подольске "Общества трезвости". В 1893 году был издан Устав этого общества, которое размещалось на окраине города в одноэтажном здании - архитектор Соколов.

Земская больница постепенно застраивалась. В 1897 году были построены деревянное одноэтажное здание с мезонином, в котором открыто инфекционное отделение на 8 коек и дом для заведующего больницей (здания утрачены). В 1900 г. на средства Владимира Владимировича фон Мекк, внука Н.Ф. фон Мекк, владевшего в то время усадьбой Плещеево, был выстроен родильный приют на 6 коек (в настоящее время кардиологический корпус). В.В. фон Мекк пожертвовал деньги на постройку роддома в память о своей матери, скончавшейся от родов. Позднее, в 1912 г., к этому двухэтажному зданию были сделаны слева и справа одноэтажные пристройки. В советское время здание надстроено до трех этажей с сохранением арочных окон дореволюционной постройки.

Земское собрание в 1910 г. вынесло постановление о необходимости строительства в первую очередь новой амбулатории, прачечной и сушильни. Но денег у городских властей не было.

В 1911 г. дирекция завода "К^0 Зингер" выделила для расширения больницы 90 тыс. руб. С 1912 г. стали возводиться: новое здание амбулатории, хирургический барак, инфекционный корпус, прачечная, сушильня, баня, дезинфекционные камеры, а также квартиры для служащих. С 1911г. функционировало и соматическое отделение. Больница разрасталась вместе с городом.

Подольск начала XX века

Регулярный план города, доработанный Градостроительной Комиссией в 1797 г., получил в первой половине XIX в. реальное воплощение своей градостроительной сетки улиц, которая заполнялась жилыми и общественными зданиями в течение всего XIX столетия. К началу XX в. городу было уже тесно в его старых границах.

В октябре 1900 года Строительным Отделением Московского Губернского Правления был разработан, а 27 апреля 1901г. утвержден новый «План г. Подольска с принадлежащими ему выгонными землями, арендными статьями и вновь проектированными кварталами под постройки жилых строений. Выгонные земли города граничили с землями: села Покрова Разницы тож с сельцом Добрятино и деревнями, владения Государственных крестьян; владения Московского Акционерного Общества по производству цемента; села Бережков; села Коледина и дер. Шепчинки; села Рождествена; села Ивановского с пустошами; села Дубровиц с деревнями; села Ерина с деревнями».

Новый план города предполагал расширение его территории в юго-восточном, южном и юго-западном направлениях. Планировалось превращение Варшавского и Серпуховского шоссе в улицы с разбивкой межшоссейных кварталов; продление до земской больницы Большой и Малой Зелёновских, Ивановской улиц; развитие кварталов до Чуркинской улицы (ул. Матросская); продление Александровской улицы (ул. Комсомольская) до железной дороги с разбивкой кварталов между ул. Кананыкинской (ул. Рабочая) и ул. Курской; примыкание к городским кварталам с юга владения "Компании Зингер"; разбивка южных кварталов вдоль ул. Б. Серпуховская и участков в залинейной части города. Площадь территории города увеличивалась примерно в три раза.

В дальнейшем план города 1901 г. был доработан, и в ноябре 1912 г. были утверждены новые границы Подольска. В новый план были включены кварталы северо-западнее ул. Ивановской и исключены кварталы южнее территории "Компании Зингер".

Число жителей города было 9870 человек в 1911г. и 18000 человек в 1915 г.

"Товарищество И.М. Зингер и К°" было учреждено в 1854 году в Нью-Йорке американским гражданином, выходцем из России, Исааком Зингером совместно с Эдуардом Кларком. Товарищество основало в штате Нью-Джерси завод для производства швейных машин разных конструкций и систем на базе изобретенной ранее швейной машины. В 1863 году "Товарищество И.М. Зингер и К°" акционировалось под наименованием "Компания мануфактуры Зингер". Заводы компании, хорошо технически оснащенные, добились высокого качества выпускаемых швейных машин, а умело организованный сбыт этих машин принес компании мировую известность и солидную прибыль.

Летом 1900 г. американское акционерное общество "Компания мануфактуры Зингер", которое после учреждения в 1901 г. российского отделения компании стало называться просто "Компания Зингер", приобрела в южной части г. Подольска, между линией Московско-Курской железной дороги и Серпуховским шоссе, за сравнительно небольшую цену, 90 тыс. рублей, городской участок (свободной выгонной) земли площадью 30 десятин для строительства завода по производству отдельных деталей и, в основном, по сборке швейных машин. В 1912 и 1914 годах компания купила еще два участка земли площадью 5 и 9 десятин, смежных с первым, для расширения производства.

Постройкой завода по проекту, разработанному "Компанией Зингер", руководил американский инженер Вальтер Франк Диксон (Василий Васильевич Диксон). Его ближайшим помощником по строительству был сначала инженер А.Н. Милютин, а потом инженер И.П. Антонов, оба русские.

Прежде всего, для строительных, а затем и производственных нужд соорудили на территории завода электростанцию, а на берегу р. Пахры (ул. Фёдорова) водонасосную станцию. Первым производственным зданием, возведенным в 1900 году, стала чугунолитейная мастерская. Вторым - двухэтажный сборочный корпус, сооруженный в конце 1901 года. В 1902 году был построен четырехэтажный производственный корпус, в 1908 - новый чугунолитейный, а в 1915-1916 гг. - шестиэтажный корпус. Первые швейные машины были выпущены в 1903 г., а уже в 1913 г. их выпуск достиг 615,6 тысяч штук в год. В 1917 г. на территории завода было 37 корпусов.

В 1909 году осуществлено строительство нового здания амбулатории ("скорая помощь", д. № 5, ул. Матросская) для обслуживания рабочих завода, а в 1912-1916 гг. шести жилых домов со служебными постройками, в т.ч. 4 дома двухэтажных кирпичных со всеми удобствами для инженерно-технических работников завода (дома №№ 29, 31, 33, 35, ул. Б. Серпуховская) и деревянный дом с мансардой в стиле модерн (д. 19, ул. Б. Серпуховская) для В.В. Диксона, которого "Компания Зингер" назначила директором завода. Одновременно он являлся членом правления компании. При доме был разбит сад с фонтаном.

В 1910-1912 гг. группа рабочих завода "К°Зингер" организовала при заводе «Общество потребителей», магазин, музыкальные и театральные кружки, библиотека которого были размещены в построенном на территории г. Подольска в 1913 году в псевдорусском стиле двухэтажном кирпичном здании с часами на башенке фронтона (д. 50/34, пр. Революции). Примерно в это же время была построена контора "Общества потребителей" (магазин "Сапожок", д. 28, ул. Советская).

Деньги, полученные городскими властями от "Компании Зингер" за продажу ей земельного участка в 1900 году, пошли на уплату долгов и другие нужды города. В частности, в 1903-1905 гг., было построено двухэтажное кирпичное здание для городской управы (думы) и женской гимназии (д. 65, ул. Февральская). В одном из залов этого здания постоянно устраивались танцевальные вечера для горожан.

На деньги, полученные от продажи "Компании Зингер" дополнительных земельных участков, в 1912 г. было построено в стиле модерн (недалеко от "заставного" дома) трехэтажное кирпичное с белокаменной отделкой здание реального училища (д. 2/30, ул. Б. Серпуховская/ул. Матросская). Руководство по разработке проекта и проведению авторского надзора за строительством этого здания осуществлял городской архитектор З.А. Степанов при непосредственной помощи директора завода "К°Зингер" В.В. Диксона. Здание училища возводили рабочие, строившие производственные корпуса завода "К° Зингер". Технический надзор проводили специалисты строительного отдела завода.

Первым директором реального училища с 1912 по 1916 г. был Вячеслав Николаевич Ферри, который будучи по образованию педагог, руководил до этого частной мужской гимназией, открытой им в 1910 г. В.Н. Ферри был зятем учительницы З.П. Кедровой, которая сдавала в 1900 г. свой дом (д. 47, пр. Ленина) матери В.И. Ленина, Марии Александровне Ульяновой.

Постепенно Подольск из небольшого купеческо-мещанского города превращался в крупный промышленный центр.

В 1913 г. севернее "Старого завода" по производству цемента (полумокрым способом) Московского Акционерного Общества был построен "Новый завод", производивший мокрым способом портландцемент для гидрорастворов. На цемзаводе, как и на заводе "Компании Зингер", была своя электростанция, от которой в 1914 г. провели электролинию до имения Плещеево, а потом в сельцо Плещеево для устройства электроосвещения.

В 1915 г. к востоку от завода "К° Зингер" и железной дороги Московское товарищество меднокатных и кабельных заводов, основанное крупными капиталистами В. Алексеевым, А. Шамшиным, Н. Вишняковым, братьями Болдиными и другими деловыми людьми, начало строительство грандиозного по тем временам кабельного и меднопрокатного завода "Шамшин и К°". Пустить завод планировалось уже в 1919 г. с количеством

работающих на нём до 15,0 тыс. человек, чему помешала Октябрьская революция и национализация.

В 1909 г. купцом Николаем Андреевичем Тощаковым было построено двухэтажное кирпичное здание (д. 80/42, пр. Революции / ул. Б. Зелёновская) частной типографии, в которой он устроил в 1914 г. электроосвещение от локальной электростанции.

В конце 1914 г. московский предприниматель Кудрявцев открыл в городе кинематограф "Фантазия" с небольшим залом на 60-80 мест в доме недалеко от моста через Пахру. Но этот кинематограф просуществовал недолго, т. к. в том же году подольский купец П.Е. Толкушев закончил строительство на набережной Пахры большого двухэтажного здания нового кинематографа со своей электростанцией. Каменное здание с антресолями в "кирпичном стиле" модерн с элементами неоклассицизма было пристроено к двухэтажному зданию общественных бань, построенных Толкушевым в 1909 г. (д. 19 и д. 21, ул. Фёдорова). Кинематограф был отделан роскошно, имел огромный зрительный зал с новейшей аппаратурой (по тем временам).

В 1914-17 гг. в Подольске была построена водонасосная станция на берегу Пахры (конец ул. Б. Зелёновская) и проведён городской водопровод.

Градостроительство Подольска советского периода

В 1917 г. в городе проживало уже 19300 человек. Революционные 1918-20 гг. были годами разрухи и голода. Но всё же в 1920-е годы промышленное развитие Подольска продолжалось и привело в конце десятилетия не только к расширению существовавших фабрик и заводов, но и созданию новых. Этот период отмечен возникновением нового района 3-4-этажных домов вдоль Революционного проспекта и Вокзальной улицы. Эти дома являются замечательными образцами стиля конструктивизма и построены по оригинальным проектам, принадлежащим Л. Веснину. Группы этих домов образуют целый ансамбль с особой средой, контрастирующей с купеческой застройкой центра города. Недалеко от этого урбанизированного района находятся двухэтажные конструктивистские коттеджи (улицы Кооперативная, Барамзиной).

Конструктивистские здания, построенные по индивидуальным проектам, в 1920-е и начале 1930-х гг. вторгаются и в историческую регулярную, часть города, организуя в ней современные, агрессивные, но в то же время художественные пространства. Таковы, например, Индустриальный техникум, Дом культуры им. Лепсе, многоэтажный жилой дом №152/63 на углу пр. Ленина и ул. Февральской, фабрика-кухня (в настоящее время разрушенная).

В 1923 г. площадь городских земель составляла уже 277 дес. 2060 кв. саж., городской парк вне городской черты - 45 дес, все земли города с учётом выгонных - 1373 дес. 820 кв. саж.

В январе 1926 г. решением Подольской Уездной Земкомиссии г. Подольску был "отведён парк с постройками бывшего имения Бахрушиных и примыкающей к городу земли бывшего владения Путынского и цементного завода", т.е. в черту города были включены имения Ивановское и Плещеево. В решении отмечалось: "Обязать город на отведенных лесных и парковых участках вести хозяйства, согласно существующих на сей счет правил и законоположений по Лесному ведомству". Площадь всех земель города составила 1418,83 дес.

В середине 1930-х годов площадь городских земель, в пределах действующей городской черты, занимала уже 3056,9 га. В западной части города находились преимущественно жилые кварталы, в восточной - промышленные предприятия общим числом - 10 с количеством рабочих 17 тыс. человек. Предприятия образовали две основные промышленные группы: по металлообработке и по производству строительных материалов.

В городе проживало тогда 64 тыс. человек. Остро вставала проблема жилья и коммунального благоустройства. Возникла необходимость составления проекта реконструкции города, который назвали проектом "Большого Подольска", предполагавшего

увеличение населения города до 180-200 тыс. человек. Но планы пришлось отложить. Началась Отечественная война 1941-45 гг.

Строительство новых жилых микрорайонов Подольска возобновилось с середины 50х годов с постепенным переходом к массовому жилищному строительству по типовым проектам.

В 1960-80 гг. исторический центр Подольска понес значительные утраты. Значительная часть исторической застройки была снесена, на ее месте были возведены типовые жилые дома разной этажности. Новая застройка изменила и городскую среду, и силуэт города.

3. СВЕДЕНИЯ ОБ ОБЪЕКТАХ КУЛЬТУРНОГО НАСЛЕДИЯ

3.1. Сведения об объектах культурного наследия федерального значения

Согласно сведениям из Единого государственного реестра объектов культурного наследия (памятников истории и культуры) народов Российской Федерации, опубликованному на сайте Министерства культуры Российской Федерации, в границах Городского округа Подольск расположены объекты культурного наследия федерального значения.

1. *Дом, в котором жил Ленин Владимир Ильич в 1900 г. В доме - мемориальный музей В.И. Ленина*

Акт органа государственной власти о постановке на охрану ОКН: постановление Совета Министров РСФСР от 30.08.1960 № 1327 (приложение 1) «О дальнейшем улучшении дела охраны памятников культуры в РСФСР».

Адрес по акту: Московская область, г. Подольск.

Современный адрес: Московская область, Городской округ Подольск, проспект Ленина, дом 47.

Регистрационный номер ОКН в едином государственном реестре ОКН (памятников истории и культуры) народов Российской Федерации: 501410763810006.

Дата создания: 1900 г.

Вид объекта: Памятник.

Тип объекта: Памятник истории.

Фотофиксация ОКН



Исторические сведения

Территория музея-заповедника «Подолье» расположена на пологом склоне первой надпойменной террасы левого берега р. Пахры. Высокое плато левобережной части города изрезано оврагами, спускающимися к р. Пахре. Устья оврагов, выходящих в пойму реки и находящихся на территории музея, сильно изменены. Овраг, являвшийся северной границей исторической части города, в верховье распахан и частично засыпан. В нижней своей части овраг засыпан от пр. Ленина до поймы р. Пахры. Исторический рельеф территории изменен. Ранее овраг проходил у дома В.П. Кедровой, по нему стекали дождевые и талые воды.

В южной части территории музея утрачена планировочная и пространственная структура. В 70-х гг. XX в. были снесены несколько домов по бывшей Б. Московской улице. На месте этой застройки находится зеленая зона музея с современной дорожно-тропиночной сетью. От прежней планировочной структуры сохранились плодовые деревья - яблони и груши бывших усадебных садов. Вдоль западной границы территории музея насажена лиственная аллея.

Сохранилась старая застройка города, примыкающая к территории памятника,

сохраняющая исторически ценную систему планировки и представляющая ценную среду купеческой застройки, соответствующую облику памятника. Домовладения по пр. Ленина играют значительную роль в формировании главной магистральной улицы города.

Наиболее значимые точки обзора в заречной части города расположены на пересечении пр. Ленина и ул. Павлика Морозова. В створе пр. Ленина раскрывается панорама на главные доминанты города - Троицкий собор и ц. Воскресения.

Территория усадьбы Кедровой просматривается с противоположного высокого берега р. Пахры, вдоль верхней бровки правого берега реки расположены долинные сектора обзора.

Ульянов-Ленин и его родственники останавливались в деревянном доме учительницы В.П. Кедровой. Архитектурный облик дома и его интерьер являются восстановленными. Основа экспозиции - подлинные вещи и предметы той эпохи. В настоящее время дом входит в состав историко-мемориального музея-заповедника «Подолье».

Предмет охраны объекта культурного наследия

Распоряжением Главного управления культурного наследия Московской области от 09.11.2023 № 35РВ-659 [2] утвержден предмет охраны объекта культурного наследия федерального значения «Дом, в котором жил Ленин Владимир Ильич в 1900 г. В доме мемориальный музей В.И. Ленина».

1. Предметом охраны объекта культурного наследия федерального значения "Дом, в котором жил Ленин Владимир Ильич в 1900 г. В доме мемориальный музей В.И. Ленина" (далее - предмет охраны, здание) являются:

местоположение и градостроительные характеристики здания последней трети XIX в., его роль в формировании застройки проспекта Ленина города Подольска городского округа Подольск Московской области;

объемно-пространственная композиция одноэтажного деревянного прямоугольного в плане здания последней трети XIX в., включая местоположение балкона и крылец, высотные отметки по венчающему карнизу (с учетом реставрационных работ 1950-х гг., 1980-х гг.);

конфигурация, конструкция (деревянная стропильная), материал (металл) и характер кровельного покрытия крыши последней трети XIX в., включая местоположение, форму, габариты и характер оформления слуховых окон и печной трубы (с учетом реставрационных работ 1950-х гг., 1980-х гг.);

композиционное решение и архитектурно-художественное оформление фасадов последней трети XIX в.: местоположение, форма, размер и характер оформления дверных и оконных проемов, деревянный декор с элементами накладной и пропильной резьбы, в том числе, венчающий карниз с широким фризом, лопатки на торцах венцов, деревянные оконные наличники с накладным и пропильным декором (с учетом реставрационных работ 1950-х гг., 1980-х гг.);

материал и характер обработки фасадных поверхностей последней трети XIX в. (с учетом реставрационных работ 1950-х гг., 1980-х гг.);

колористическое решение фасадов последней трети XIX в. (уточняется в процессе комплексных научных исследований при производстве реставрационных работ);

материал (дерево) и характер оформления (рисунок расстекловки) столярных заполнений оконных и дверных проемов последней трети XIX в. (с учетом реставрационных работ 1950-х гг., 1980-х гг.);

конструкция и материал (сруб) капитальных стен последней трети XIX в. (с учетом реставрационных работ 1950-х гг., 1980-х гг.);

пространственно-планировочная структура интерьеров последней трети XIX в. в пределах капитальных стен и перекрытий (с учетом реставрационных работ 1950-х гг., 1980-х гг.);

---

[2] Распоряжение Главного управления культурного наследия Московской области от 09.11.2023 № 35РВ-659 "Об утверждении предмета охраны объекта культурного наследия федерального значения "Дом, в котором жил Ленин Владимир Ильич в 1900 г. В доме мемориальный музей В.И. Ленина".

архитектурно-художественное оформление интерьеров последней трети XIX в.: штукатурные профилированные потолочные карнизы, потолочная лепнина (розетки), профилированные наличники дверных и оконных проемов, деревянные подоконники (с учетом реставрационных работ 1950-х гг., 1980-х гг.);

местоположение, конструкция, материал (дерево) и характер оформления внутренней лестницы с ограждением последней трети XIX в. (с учетом реставрационных работ 1950-х гг., 1980-х гг.);

печи последней трети XIX в., их местоположение, конструкция, материал, форма (прямые и угловые), габариты и характер оформления (облицовка изразцами), форма и характер оформления печных приборов (с учетом реставрационных работ 1950-х гг., 1980-х гг.);

материал и характер покрытия (деревянное, дощатое) пола последней трети XIX в. (с учетом реставрационных работ 1950-х гг., 1980-х гг.).

2. Схема предмета охраны и фотофиксация предмета охраны представлены соответственно в приложениях 1, 2 (не приводятся) к настоящему предмету охраны.

3. В соответствии с законодательством Российской Федерации в области охраны объектов культурного наследия в предмет охраны могут быть внесены изменения при обнаружении новых сведений, выявленных в процессе проведения комплексных научных исследований при производстве реставрационных работ.

Территория объекта культурного наследия

Распоряжением Главного управления культурного наследия Московской области от 17.02.2023 № 35РВ-78[3] утверждены граница территории и режим использования территории объекта культурного наследия федерального значения "Дом, в котором жил Ленин Владимир Ильич в 1900 г. В доме мемориальный музей В.И. Ленина", расположенного по адресу: Московская область, городской округ Подольск, город Подольск, проспект Ленина, дом 47.

Графическое изображение границы территории ОКН



1-2-3-4-5-6-7-8-1 – граница территории Объекта.

[3] Распоряжение Главного управления культурного наследия Московской области от 17.02.2023 № 35РВ-78 «Об утверждении границы территории и режима использования территории объекта культурного наследия федерального значения «Дом, в котором жил Ленин Владимир Ильич в 1900 г. В доме мемориальный музей В.И. Ленина», расположенного по адресу: Московская область, городской округ Подольск, город Подольск, проспект Ленина, дом 47».

Режимом использования территории ОКН

Режимом использования территории объекта культурного наследия федерального значения "Дом, в котором жил Ленин Владимир Ильич в 1900 г. В доме мемориальный музей В.И. Ленина", расположенного по адресу: Московская область, городской округ Подольск, город Подольск, проспект Ленина, дом 47 (далее - Объект), **разрешается** по специально разработанным проектам, согласованным с органом охраны объектов культурного наследия в порядке, установленном законодательством Российской Федерации:

проведение работ по сохранению Объекта;

проведение работ по выявлению и восстановлению утраченных построек Объекта на основе предварительных историко-культурных исследований;

проведение работ по сохранению исторической планировки территории Объекта;

проведение работ по восстановлению исторического характера благоустройства и озеленения территории Объекта;

проведение санитарно-оздоровительных и лечебных мероприятий по всем старовозрастным насаждениям, на основе предварительных дендрологических исследований;

прокладка подземных инженерных коммуникаций с последующей рекультивацией нарушенных участков;

ремонт и реконструкция существующих инженерных коммуникаций;

проведение работ по оборудованию территории Объекта элементами освещения, необходимыми для его функционирования;

обеспечение мер пожарной безопасности;

ремонт зданий, не являющихся объектами культурного наследия, без изменения их объемно-пространственных характеристик;

установка информационных знаков и указателей.

Запрещается:

любое строительство, не связанное с восстановлением утраченных исторических построек Объекта, за исключением временных построек, необходимых для проведения реставрационных работ;

хозяйственная деятельность, ведущая к разрушению, искажению внешнего облика Объекта, нарушающая его целостность и создающая угрозу его повреждения, разрушения или уничтожения;

самовольная посадка и вырубка зеленых насаждений;

изменение исторической планировочной структуры, благоустройство, связанное с изменением исторического облика территории Объекта;

размещение любых рекламных конструкций на территории Объекта;

установка на фасадах, крышах Объекта средств технического обеспечения, в том числе кондиционеров, телеантенн, тарелок спутниковой связи;

установка вышек и антенн сотовой связи;

прокладка наземных инженерных коммуникаций, в том числе воздушных линий электропередач, кроме временных, необходимых для проведения ремонтно-реставрационных работ;

динамическое воздействие, создающее разрушающие вибрационные нагрузки;

проведение всех видов земляных работ без археологической разведки.

Зоны охраны объекта культурного наследия

На дату разработки материалов по обоснованию зоны охраны объекта культурного наследия, режимы использования земель и градостроительные регламенты в границах территорий данных зон не установлены.

Защитная зона ОКН

В Государственной информационной системе обеспечения градостроительной деятельности Московской области (ИСОГД МО) приводятся сведения о границе защитной зоне для ОКН на расстоянии 100 метров от внешних границ территории памятника.

2. *Памятник летчику-комсомольцу Герою Советского Союза Виктору Талалихину*

Акт органа государственной власти о постановке на охрану ОКН: постановление Совета Министров РСФСР от 04.12.1974 № 624 «О дополнении и частичном изменении Постановления Совета Министров РСФСР от 30 августа 1960 г. № 1327 «О дальнейшем улучшении дела охраны памятников культуры в РСФСР».

Адрес по акту: Московская область, Подольский район, село Кузнечики.

Современный адрес: Московская область, Городской округ Подольск, пос. Кузнечики, «Сквер В. Талалихина».

Регистрационный номер ОКН в едином государственном реестре ОКН (памятников истории и культуры) народов Российской Федерации: 501410763830006.

Вид объекта: Памятник.

Тип объекта: Памятник истории.

Сведения о дате создания: 18 августа 1969 г.

Фотографическое изображение ОКН



https://gukn.mosreg.ru/deyatelnost/knd/rezultaty-provedeniya-kontrolno-nadzornykh-meropriyatii/12-07-2021-18-06-21-otchet-o-proverke-sostoyaniya-obekta-kulturnogo-na

Исторические сведения

Памятник установлен в 1969 году. Авторы: скульптор – В. Глебов, архитектор – Г. Крючков.

Памятник посвящен военному лётчику, заместителю командира эскадрильи 177-го истребительного авиационного полка 6-го истребительного авиационного корпуса ПВО, младшему лейтенанту, одержавший 6 побед в воздушных боях, одним из первых в СССР применивший ночной таран, Герою Советского Союза В.В. Талалихину.

Предмет охраны объекта культурного наследия

На дату разработки материалов по обоснованию предмет охраны не установлен.

Территория объекта культурного наследия

На дату разработки материалов по обоснованию территория объекта культурного наследия не установлена.

Зоны охраны объекта культурного наследия

На дату разработки материалов по обоснованию зоны охраны ОКН не установлены.

Защитная зона объекта культурного наследия

Согласно ст. 34.1 Федерального закона от 25.06.2002 № 73-ФЗ «Об объектах культурного наследия (памятниках истории и культуры) народов Российской Федерации» защитная зона для произведений монументального искусства не устанавливается.

3. *Усадьба Поливаново (Разумовских)*

Акт органа государственной власти о постановке на охрану ОКН: постановление Совета Министров РСФСР от 30.08.1960 № 1327 «О дальнейшем улучшении дела охраны памятников культуры в РСФСР».

Адрес по акту: Московская область, Подольский район, село Поливаново.

Современный адрес: Московская область, Городской округ Подольск, пос. Поливаново.

Регистрационный номер ОКН в едином государственном реестре ОКН (памятников истории и культуры) народов Российской Федерации: 501420413160006.

Вид объекта: Ансамбль.

Тип объекта: Памятник градостроительства и архитектуры.

Сведения о дате создания: XVIII-XIX вв.

Фотографическое изображение ОКН



https://okn-mk.mkrf.ru/maps/show/id/1417855

Исторические сведения

Усадьба Поливановых (Разумовских), 1. Главный дом; 2. Церковь Благовещения; 3. Парк) находится в поселке Поливаново, в окружении индивидуальной застройки усадебного типа.

Поселения на месте Поливанова известны с XII века. Позднее здесь было родовое гнездо дворян Поливановых, ведущих своё происхождение от татарина Кочевы, выехавшего из Орды к великому князю Димитрию Донскому. Его правнук Михаил Глебович имел прозвище Поливан. После Поливановых имением владели Салтыковы, Разумовские, Апраксины, Дохтуровы.

Усадьба расположена на холме, возвышающемся над рекой Пахрой. Господский дом хорошо просматривается, выгодно отличаясь от соседнего дома отдыха "Родина" на противоположном берегу реки благородными формами и безупречными пропорциями.

В 1757 г. имение перешло графам Разумовским. В ноябре 1788 г. на их средства была построена Благовещенская церковь с двумя приделами — во имя святителя Николая и святого праведного Алексия, человека Божия.

Кирпичное оштукатуренное здание храма Благовещения принадлежит к центрическому типу. Квадратное основание с закруглёнными углами несёт световой четверик со скошенными гранями, покоящийся на подпружных арках и внутренних пилонах.

Сомкнутый свод завершён шпилем. Наружное убранство здания торжественно. Фасады обработаны пилястровыми портиками с фронтонами, а со стороны запада, выступающими за красную линию - колонными. Декоративное убранство дополняют круглые окна второго света, карнизы изящного профиля и лепные гирлянды.

По завершении храма началось строительство господского дома. Двухэтажное кирпичное здание в стиле классицизма стоит на холме. Фасад со стороны двора был оформлен портиком ионического ордена из белого камня, а со стороны парка – лоджией с двойными колоннами. По углам дома расположены круглые башни, увенчанные куполами.

Поверхность башен чередуется гладкими участками руста и участками, обработанными «под шубу». В двух башнях имеется внутренние лестницы, соединяющие первый и второй этаж.

Этажи разделяет рустованный карниз, окна обрамлены рамочными нишами.

На фоне старых лип просматривается двухэтажный усадебный дом, выполненный в стиле зрелого классицизма. Усадьба расположена на холме, возвышающемся над прихотливым руслом речки Пахры.

Существующий архитектурный ансамбль сложился при К.Г. Разумовском, и по мнению исследователей принадлежит замыслу Василия Баженова. Двухэтажное кирпичное и оштукатуренное здание на высоком цоколе стиля классицизма со стороны двора украшено белокаменным портиком ионического ордера.

По распоряжению Разумовского в усадьбе был устроен огромный парк в 12 гектаров, выкопаны два пруда, устроены аллеи, в том числе фруктовая. Между церковью и домом находится захоронение воинов 1812 года, и памятник воинам Великой Отечественной войны.

Над захоронением растут две могучие лиственницы - ровесницы усадьбы. Рядом находится памятник воинам Великой Отечественной В 1871 году, очередная владелица усадьбы, Ю.М. Давыдова, сдала ее в аренду земству, и до 1918 года в усадебном доме и флигеле располагалась учительская школа и учительская семинария. В советское время в усадебном доме размещался сельскохозяйственный техникум, потом школа. После окончания Великой Отечественной войны главный усадебный дом занимала костнотуберкулёзная больница.

3.1. Главный дом

Акт органа государственной власти о постановке на охрану ОКН: Постановление Совета Министров РСФСР от 30.08.1960 № 1327 «О дальнейшем улучшении дела охраны памятников культуры в РСФСР».

Адрес по акту: Московская область, Подольский район, село Поливаново.

Современный адрес: Московская область, Городской округ Подольск, пос. Поливаново.

Регистрационный номер ОКН в едином государственном реестре ОКН (памятников истории и культуры) народов Российской Федерации: 501410413160016.

Вид объекта: Памятник.

Тип объекта: Памятник градостроительства и архитектуры.

Сведения о дате создания: конец XVIII в.

Фотографическое изображение ОКН



https://opendata.mkrf.ru/opendata/7705851331-egrkn

3.2. Церковь Благовещения

Акт органа государственной власти о постановке на охрану ОКН: постановление Совета Министров РСФСР от 30.08.1960 № 1327 «О дальнейшем улучшении дела охраны памятников культуры в РСФСР».

Адрес по акту: Московская область, Подольский район, село Поливаново.

Современный адрес: Московская область, Городской округ Подольск, пос. Поливаново.

Регистрационный номер ОКН в едином государственном реестре ОКН (памятников истории и культуры) народов Российской Федерации: 501410413160036.

Вид объекта: Памятник.

Тип объекта: Памятник градостроительства и архитектуры.

Сведения о дате создания: 1777-1779 гг.

Фотографическое изображение ОКН



3.3. Парк

Акт органа государственной власти о постановке на охрану ОКН: Постановление Совета Министров РСФСР от 30.08.1960 № 1327 «О дальнейшем улучшении дела охраны памятников культуры в РСФСР».

Адрес по акту: Московская область, Подольский район, село Поливаново.

Современный адрес: Московская область, Городской округ Подольск, пос. Поливаново.

Регистрационный номер ОКН в едином государственном реестре ОКН (памятников истории и культуры) народов Российской Федерации: 501420413160026.

Вид объекта: Ансамбль.

Тип объекта: Памятник градостроительства и архитектуры.

Сведения о дате создания: конец XVIII в.

Фотографическое изображение ОКН



https://okn-mk.mkrf.ru/maps/show/id/1418054

Предмет охраны объекта культурного наследия

На дату разработки материалов по обоснованию предмет охраны не установлен.

Территория объекта культурного наследия

Распоряжением Главного управления культурного наследия Московской области от 30.11.2021 № 34РВ-312 [4] утверждены граница территории и режим использования территории объекта культурного наследия федерального значения «Усадьба Поливаново (Разумовских), XVIII-XIX вв.», расположенного по адресу: Московская область, городской округ Подольск, микрорайон Дубровицкий, поселок Поливаново».

Графическое изображение границы территории объекта культурного наследия

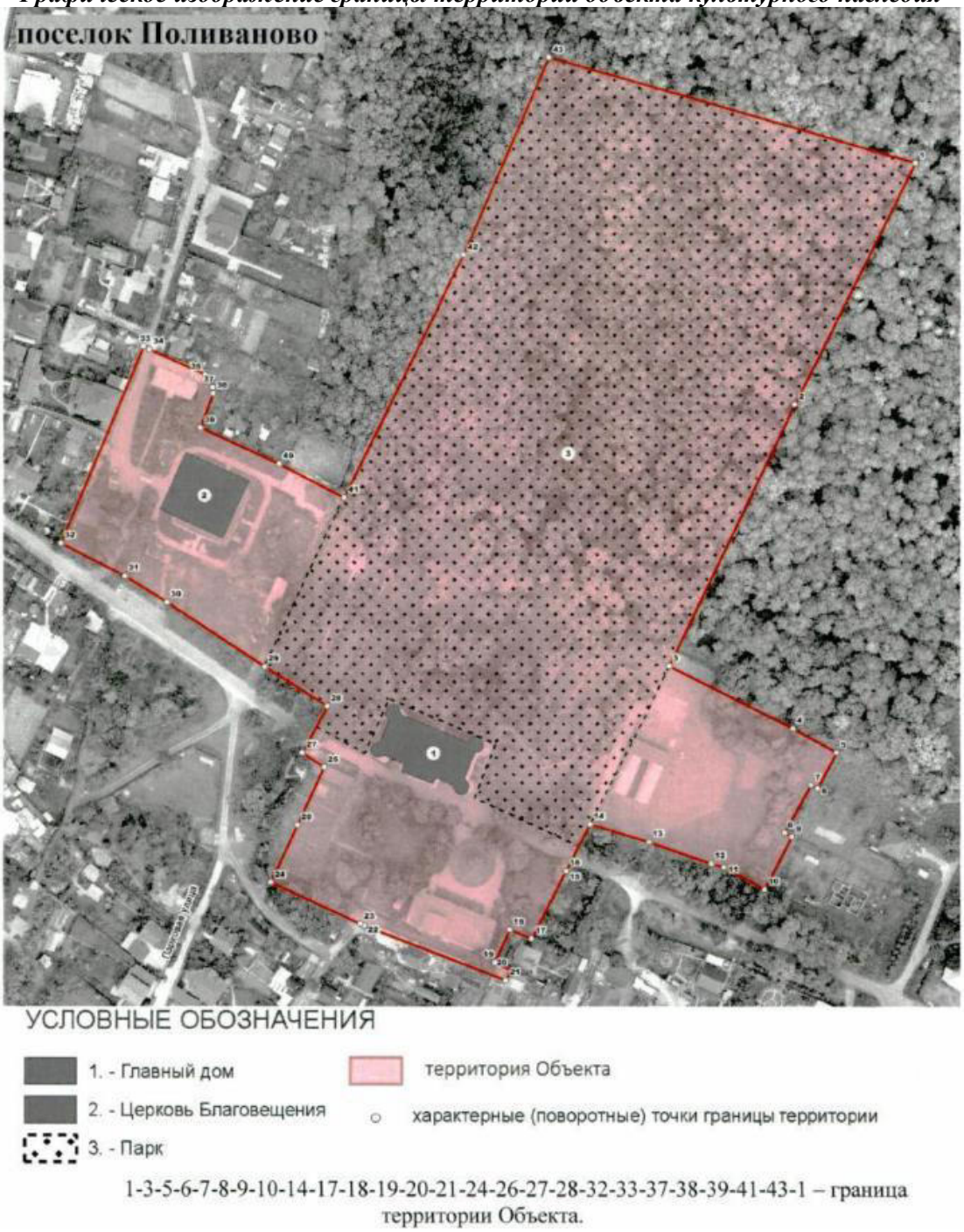

1-3-5-6-7-8-9-10-14-17-18-19-20-21-24-26-27-28-32-33-37-38-39-41-43-1 – граница территории Объекта.

[4] Распоряжение Главного управления культурного наследия Московской области от 30.11.2021 № 34РВ-312 «Об утверждении границы территории и режима использования территории объекта культурного наследия федерального значения «Усадьба Поливаново (Разумовских), XVIII-XIX вв.», расположенного по адресу: Московская область, городской округ Подольск, микрорайон Дубровицкий, поселок Поливаново».

Режим использования территории объекта культурного наследия

Режимом использования территории объекта культурного наследия федерального значения федерального значения "Усадьба Поливаново (Разумовских), XVIII-XIX вв.", расположенного по адресу: Московская область, городской округ Подольск, микрорайон Дубровицкий, поселок Поливаново (далее - Объект), **разрешается** по специально разработанным проектам, согласованным с органом охраны объектов культурного наследия в порядке, установленном законодательством Российской Федерации:

- проведение работ по сохранению Объекта;
- проведение работ по выявлению и восстановлению утраченных построек Объекта на основе предварительных историко-культурных исследований;
- проведение работ по сохранению исторической планировки территории Объекта;
- проведение работ по восстановлению исторического характера благоустройства и озеленения территории Объекта;
- проведение санитарно-оздоровительных и лечебных мероприятий по всем старовозрастным насаждениям на основе предварительных дендрологических исследований;
- прокладка подземных инженерных коммуникаций с последующей рекультивацией нарушенных участков;
- ремонт и реконструкция существующих инженерных коммуникаций;
- проведение работ по оборудованию территории Объекта элементами освещения, необходимыми для его функционирования;
- обеспечение мер пожарной безопасности;
- ремонт зданий, не являющихся объектами культурного наследия, без изменения их объемно-пространственных характеристик; установка информационных знаков и указателей.

Запрещается:

- любое строительство, не связанное с восстановлением утраченных исторических построек Объекта, за исключением временных построек, необходимых для проведения реставрационных работ;
- хозяйственная деятельность, ведущая к разрушению, искажению внешнего облика Объекта, нарушающая его целостность и создающая угрозу его повреждения, разрушения или уничтожения;
- самовольная посадка и вырубка зеленых насаждений;
- изменение исторической планировочной структуры, благоустройство, связанное с изменением исторического облика территории Объекта;
- размещение любых рекламных конструкций на территории Объекта;
- установка на фасадах, крышах Объекта средств технического обеспечения, в том числе кондиционеров, телеантенн, тарелок спутниковой связи;
- установка вышек и антенн сотовой связи;
- движение транспорта по территории Объекта, за исключением специального;
- прокладка дорог и устройство автостоянок;
- прокладка наземных инженерных коммуникаций, в том числе воздушных линий электропередач, кроме временных, необходимых для проведения ремонтно-реставрационных работ;
- динамическое воздействие, создающее разрушающие вибрационные нагрузки;
- проведение всех видов земляных работ без археологической разведки.

Зоны охраны объекта культурного наследия

На дату разработки материалов по обоснованию зоны охраны ОКН не установлены.

Защитная зона объекта культурного наследия

В ИСОГД МО приводятся сведения о границе защитной зоне для ОКН на расстоянии 150 метров от внешних границ территории памятника.

4. *Троицкий собор, 1819 г.*

Акт органа государственной власти о постановке на охрану ОКН: постановление Совета Министров РСФСР от 30.08.1960 № 1327 «О дальнейшем улучшении дела охраны памятников культуры в РСФСР».

Адрес по акту: Московская область, г. Подольск.

Современный адрес: Московская область, Городской округ Подольск, г. Подольск, Соборная пл., д. 3а.

Регистрационный номер ОКН в едином государственном реестре ОКН (памятников истории и культуры) народов Российской Федерации: 501410471640006.

Сведения о дате создания: 1819 г.

Вид объекта: Памятник.

Тип объекта: Памятник градостроительства и архитектуры.

Фотографическое изображение ОКН



Исторические сведения

Собор расположен на высоком холме над рекой Пахрой. Троицкий собор построен в 1819-1832 гг. в честь победы в Отечественной войне 1812 г., в память о проходившем под Подольском Тарутинском фланговом марш-маневре русской армии под командованием М.И. Кутузова.

Среди храмов южного Подмосковья, построенных в стиле классицизма в первой половине XIX в., Троицкий собор города Подольска единственный имеет пятиглавое завершение. Оштукатуренное здание выполнено из кирпича с белокаменными деталями. С западной стороны к собору примыкает трехнефная трапезная и трехъярусная колокольня. Собор имеет два придела: в честь Успения Божией Матери и святых апостолов Петра и Павла. Собор создавался архитектором О.И. Бове как композиционный центр городской застройки, определяющей архитектурный облик Подольска.

В настоящее время рядом с собором устроен крестильный храм, освященный в честь священномученика Владимира, архиепископа Киевского и Галицкого. В этом же здании находятся классы воскресной школы и библиотека духовной литературы.

Предмет охраны объекта культурного наследия

На дату разработки материалов по обоснованию предмет охраны объекта культурного наследия не утвержден.

Территория объекта культурного наследия

Распоряжением Главного управления культурного наследия Московской области от 17.02.2023 № 35РВ-77[5] утверждены граница территории и режим использования территории объекта культурного наследия федерального значения "Троицкий собор, 1819 г.", расположенного по адресу: Московская область, городской округ Подольск, город Подольск, Соборная площадь, дом 3а.

Графическое изображение границы территории

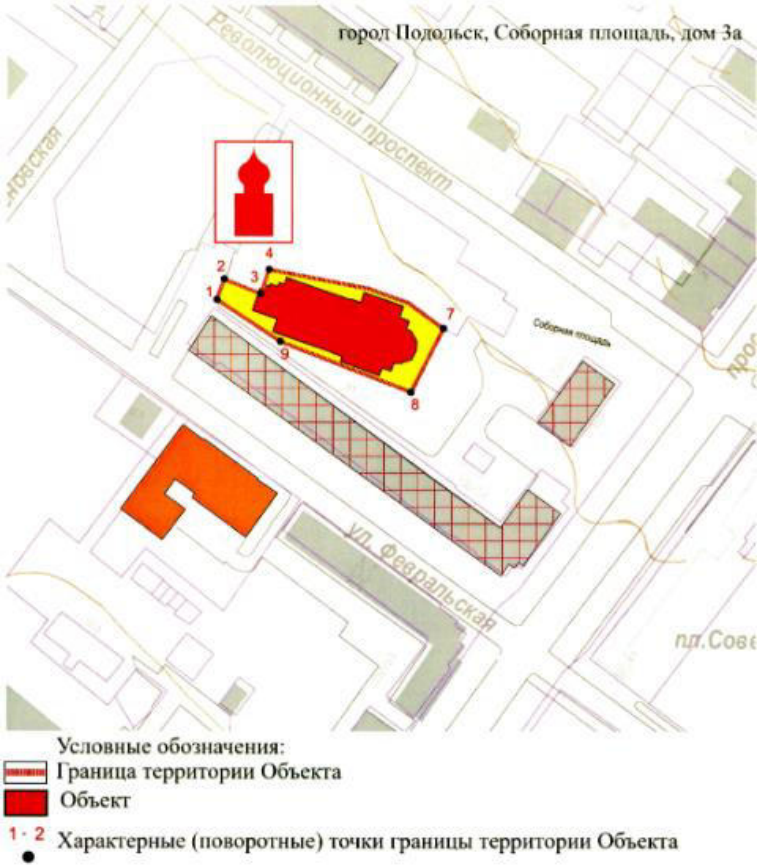

1-2-3-4-7-8-9-1 – граница территории Объекта.

Режимом использования территории

Режимом использования территории объекта культурного наследия федерального значения "Троицкий собор, 1819 г.", расположенного по адресу: Московская область, городской округ Подольск, город Подольск, Соборная площадь, дом 3а (далее - Объект), **разрешается** по специально разработанным проектам, согласованным с органом охраны объектов культурного наследия в порядке, установленном законодательством Российской Федерации:

проведение работ по сохранению Объекта;

проведение работ по выявлению и восстановлению утраченных построек Объекта на основе предварительных историко-культурных исследований;

проведение работ по сохранению исторической планировки территории Объекта;

проведение работ по восстановлению исторического характера благоустройства и озеленения территории Объекта;

проведение санитарно-оздоровительных и лечебных мероприятий по всем старовозрастным насаждениям, на основе предварительных дендрологических исследований;

[5] Распоряжение Главного управления культурного наследия Московской области от 17.02.2023 № 35РВ-77 «Об утверждении границы территории и режима использования территории объекта культурного наследия федерального значения "Троицкий собор, 1819 г.", расположенного по адресу: Московская область, городской округ Подольск, город Подольск, Соборная площадь, дом 3а".

прокладка подземных инженерных коммуникаций с последующей рекультивацией нарушенных участков;

ремонт и реконструкция существующих инженерных коммуникаций;

проведение работ по оборудованию территории Объекта элементами освещения, необходимыми для его функционирования;

обеспечение мер пожарной безопасности;

ремонт зданий, не являющихся объектами культурного наследия, без изменения их объемно-пространственных характеристик;

установка информационных знаков и указателей.

Запрещается:

любое строительство, не связанное с восстановлением утраченных исторических построек Объекта, за исключением временных построек, необходимых для проведения реставрационных работ;

хозяйственная деятельность, ведущая к разрушению, искажению внешнего облика Объекта, нарушающая его целостность и создающая угрозу его повреждения, разрушения или уничтожения;

самовольная посадка и вырубка зеленых насаждений;

изменение исторической планировочной структуры, благоустройство, связанное с изменением исторического облика территории Объекта;

размещение любых рекламных конструкций на территории Объекта;

установка на фасадах, крышах Объекта средств технического обеспечения, в том числе кондиционеров, телеантенн, тарелок спутниковой связи;

установка вышек и антенн сотовой связи;

прокладка наземных инженерных коммуникаций, в том числе воздушных линий электропередач, кроме временных, необходимых для проведения ремонтно-реставрационных работ;

динамическое воздействие, создающее разрушающие вибрационные нагрузки;

проведение всех видов земляных работ без археологической разведки.

Зоны охраны объекта культурного наследия

На дату разработки материалов по обоснованию зоны охраны объекта культурного наследия, режимы использования земель и градостроительные регламенты в границах территорий данных зон не установлены.

Защитная зона ОКН

В Государственной информационной системе обеспечения градостроительной деятельности Московской области (ИСОГД МО) приводятся сведения о границе защитной зоне для ОКН на расстоянии 100 метров от внешних границ территории памятника.

5. *Усадьба Ивановское*

Акт органа государственной власти о постановке на охрану ОКН: Постановления Совета Министров РСФСР от 30.08.1960 № 1327 «О дальнейшем улучшении дела охраны памятников культуры в РСФСР».

Адрес по акту: Московская область, Подольский район, село Ивановское.

Современный адрес: Московская область, Городской округ Подольск, г. Подольск, ул. Парковая, 1.

Регистрационный номер ОКН в едином государственном реестре ОКН (памятников истории и культуры) народов Российской Федерации: 501420111450006.

Вид объекта: Ансамбль.

Тип объекта: Памятник градостроительства и архитектуры.

Сведения о дате создания: XVIII-XIX вв.

Фотографическое изображение ОКН



5.1. Главный дом

Акт органа государственной власти о постановке на охрану ОКН: Постановления Совета Министров РСФСР от 30.08.1960 № 1327 «О дальнейшем улучшении дела охраны памятников культуры в РСФСР».

Адрес по акту: Московская область, Подольский район, село Ивановское.

Современный адрес: Московская область, Городской округ Подольск, г. Подольск, ул. Парковая, 1.

Регистрационный номер ОКН в едином государственном реестре ОКН (памятников истории и культуры) народов Российской Федерации: 501410111450016.

Вид объекта: Памятник.

Тип памятника: Памятник градостроительства и архитектуры.

Фотофиксация ОКН



5.2. Флигель восточный

Акт органа государственной власти о постановке на охрану ОКН: Постановления Совета Министров РСФСР от 30.08.1960 № 1327 «О дальнейшем улучшении дела охраны памятников культуры в РСФСР».

Адрес по акту: Московская область, Подольский район, село Ивановское.

Современный адрес: Московская область, Городской округ Подольск, г. Подольск, ул. Парковая, 1.

Регистрационный номер ОКН в едином государственном реестре ОКН (памятников истории и культуры) народов Российской Федерации: 501410111450046.

Вид объекта: Памятник.

Тип памятника: Памятник градостроительства и архитектуры.

Фотофиксация ОКН



5.3. Флигель западный

Акт органа государственной власти о постановке на охрану ОКН: Постановления Совета Министров РСФСР от 30.08.1960 № 1327 «О дальнейшем улучшении дела охраны памятников культуры в РСФСР».

Адрес по акту: Московская область, Подольский район, село Ивановское.

Современный адрес: Московская область, Городской округ Подольск, г. Подольск, ул. Парковая, дом 1.

Регистрационный номер ОКН в едином государственном реестре ОКН (памятников истории и культуры) народов Российской Федерации: 501410111450036.

Вид объекта: Памятник.

Тип памятника: Памятник градостроительства и архитектуры.

Фотофиксация ОКН



5.4. Дом двухэтажный

Акт органа государственной власти о постановке на охрану ОКН: Постановления Совета Министров РСФСР от 30.08.1960 № 1327 «О дальнейшем улучшении дела охраны памятников культуры в РСФСР».

Адрес по акту: Московская область, Подольский район, село Ивановское.

Современный адрес: Московская область, Городской округ Подольск, г. Подольск, ул. Парковая, дом 1.

Регистрационный номер ОКН в едином государственном реестре ОКН (памятников истории и культуры) народов Российской Федерации: 501410111450056

Дата создания: XIX в.

Вид объекта: Памятник.

Тип памятника: Памятник градостроительства и архитектуры.

Фотофиксация ОКН



5.5. Служебные корпуса

Акт органа государственной власти о постановке на охрану ОКН: Постановления Совета Министров РСФСР от 30.08.1960 № 1327 «О дальнейшем улучшении дела охраны памятников культуры в РСФСР».

Адрес по акту: Московская область, Подольский район, село Ивановское.

Современный адрес: Московская область, Городской округ Подольск, г. Подольск, ул. Парковая, дом 1.

Регистрационный номер ОКН в едином государственном реестре ОКН (памятников истории и культуры) народов Российской Федерации: 501410111450026.

Дата создания: XVIII-XIX вв.

Вид объекта: Памятник.

Тип памятника: Памятник градостроительства и архитектуры.

Фотофиксация ОКН



5.6. Ограда

Акт органа государственной власти о постановке на охрану ОКН: Постановления Совета Министров РСФСР от 30.08.1960 № 1327 «О дальнейшем улучшении дела охраны памятников культуры в РСФСР».

Адрес по акту: Московская область, Подольский район, село Ивановское.

Современный адрес: Московская область, Городской округ Подольск, г. Подольск, ул. Парковая, дом 1.

Регистрационный номер ОКН в едином государственном реестре ОКН (памятников истории и культуры) народов Российской Федерации: 501410111450026.

Вид объекта: Памятник.
Тип памятника: Памятник градостроительства и архитектуры.

Фотофиксация ОКН



Исторические сведения

На территории усадьбы сохранились главный дом с флигелями, парадным двором с оградой, главными воротами (конец XVIII - начало XIX вв.), здание усадебного театра - Померанцевой оранжереи, архитектурно-археологические остатки хозпостроек XIX в, садовый павильон и фрагменты пейзажного липового парка. На территории расформированной воинской части, в 20 м от подъездной аллеи, находится здание Каретного сарая. Структурно-планировочная и пространственно-композиционная система формируется трассой подъездной дороги - березовой аллеи, протяженностью около 300 м, южным фасадом Ансамбля усадьбы, ландшафтными участками вдоль южного и восточного фасадов и фрагментами усадебного Пейзажного липового парка на береговом склоне р. Пахры.

Наиболее значимые видовые раскрытия Ансамбля усадьбы «Ивановское» представлены панорамой вида усадьбы в створе подъездной дороги-аллеи, панорамой усадьбы и парка с левого берега р. Пахры, а также перспективными видами усадьбы в секторах обзора на подъездах и подходах, с основных аллей и дорожек.

Имение было основано в конце XVII века окольничим Головиным и принадлежало его наследникам, затем Каменскому, Толстому, Закревскому, Келлер. Облик усадьбы в основном сложился на рубеже XVIII-XIX вв., при Ф.А. Толстом. Главный дом обращён фасадом к реке Пахре. Главный дом представляет собой центральную часть, обширной, сложившейся во времени, пространственной композиции. К нему присоединились с помощью соединительных галерей два флигеля. Главный дом построен в стиле классицизма конца XVIII века. Он решен монументальным объемом, украшенным с двух сторон четырехколонными коринфскими портиками в антах, с лоджиями. Портики стоят, на прорезанном арками, в центральной части здания первом этаже, рустованным с главного фасада. Портики с антаблентами, без архитравов по высоте, занимают два этажа и завершаются двускатными фронтонами. С садового фасада тимпан фронтона прорезан аркой. С главного фасада на тимпане частично сохранился лепной орнамент. Каждое из боковых крыльев главного дома оканчивается выступающими объемами, декорированными на втором этаже композициями малого ордера. С северной стороны — двумя двухколонными портиками, с разорванными антаблементами и завершенными большим общим фронтом. С западной стороны — двумя четырехколонными портиками с разорванным антаблементом и общим фронтом. С восточной стороны сохранились только часть портика, в связи с позднейшей пристройкой домовой церкви. Церковь полукруглая в плане на втором этаже и представляет собой половину шестиугольника на первом этаже. Для общих портиков характерно, наличие в глубине трех прямоугольных оконных проемов с тимпанами над ними.

На первом этаже, с северной стороны, выступающий объем боковых крыльев имеет в средней части арочные оконные проемы с полуциркульными нишами по бокам. Главный фасад представляет собой строгую композицию со слабо выступающими средней частью и ризалитами крыльев, на которых расположена арка с двумя арочными оконными проемами внутри. Окна первого этажа центральной части прямоугольные, а крыльев — арочные. На

втором этаже окна прямоугольные с декоративными лепками замковыми камнями. На третьем этаже окна прямоугольные, не меньших размеров, чем на первых двух этажах. С садового фасада на выступающем объеме центральной части с западной и восточной стороны пилястры, соответствующие внутренним капитальным стенам. Окна первого и второго этажей прямоугольные, а третьего — меньше по размерам. В связи с резким понижением рельефа со стороны сада, возникает повышенный цоколь. Выступающий центральный объем и ризалиты крыльев садового фасада, создают живописную пространственную композицию. С садового и главного фасада имеются междуэтажные тяги. Все здание увенчаны карнизом. В планировочном решении на первом этаже выделяется центрально расположенный вестибюль с колоннадой. Из вестибюля широкая парадная лестница ведет на второй этаж в зал, расположенный в центральной части здания. Из зала имелись выходы на балконы главного и садового фасадов. В крыльях главного дома располагались жилые помещения. Стены здания кирпичные, оштукатуренные. Основные габариты: длина 78 м, ширина 22 м.

При Закревском усадьба была основательно реконструирована. Боковые крылья были надстроены до высоты главного дома, в их объём были включены два отдельно стоявших флигеля. Дом получил форму каре.

Предмет охраны объекта культурного наследия

На дату разработки внесения изменения в Генеральный план городского округа Подольск Московской области предмет охраны объекта культурного наследия не утвержден.

Территория объекта культурного наследия

Распоряжением Минкультуры Московской области 30.12.2008 № 661-Р (ред. от 08.04.2014 № 105-р)[6] утверждены граница территории и режим использования территории объекта культурного наследия федерального значения - усадьбы Ивановское, XVIII-XIX вв., в городе Подольске Московской области».

Приложение к границе территории объекта культурного наследия федерального значения - усадьбы Ивановское, XVIII-XIX вв. в городе Подольске Московской области

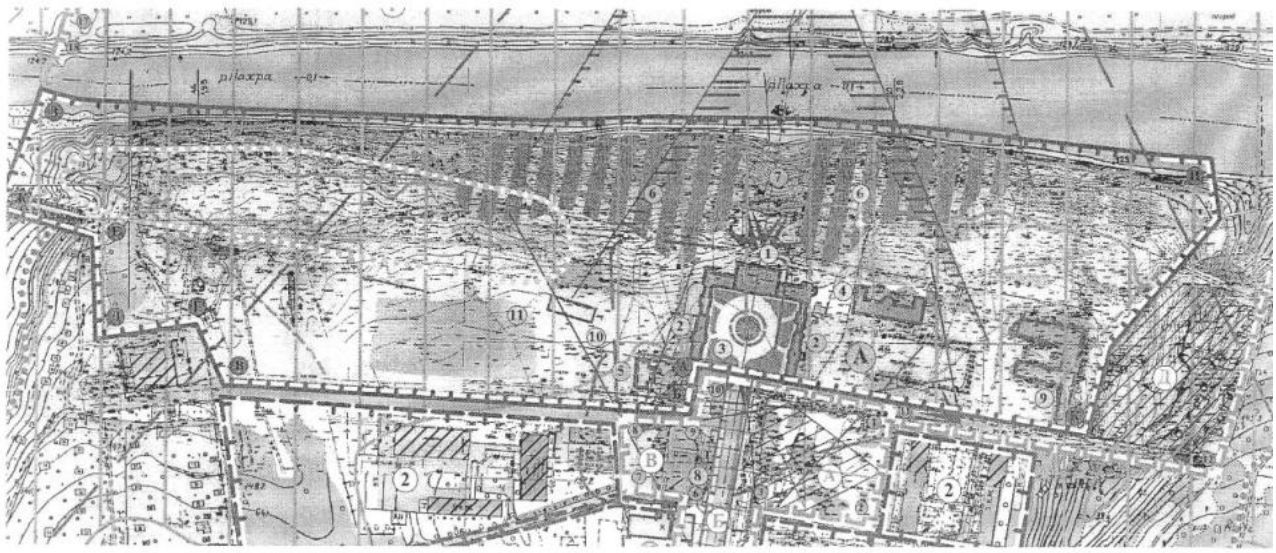

- граница территории объекта культурного наследия федерального значения - усадьбы Ивановское, XVIII-XIX вв.

[6] Распоряжение Минкультуры Московской области 30.12.2008 № 661-Р (ред. от 08.04.2014 № 105-р) «Об утверждении границы территории и режима использования территории объекта культурного наследия федерального значения - усадьбы Ивановское, XVIII-XIX вв., в городе Подольске Московской области».

Режим использования территории

Режим использования территории объекта культурного наследия федерального значения - усадьбы Ивановское, XVIII-XIX вв., в городе Подольске Московской области:

Разрешается по специально разработанным проектам, согласованным в установленном порядке с органами охраны объектов культурного наследия:

сохранение, выявление, консервация, реставрация и воссоздание исторических сооружений (хозяйственных построек, садового павильона, сада с оранжереями) на основе историко-архитектурных, историко-градостроительных, архивных и археологических исследований;

прокладка инженерных коммуникаций, необходимых для обеспечения сохранности и функционирования усадьбы Ивановское, XVIII-XIX вв., воссоздание элементов инженерных систем в первоначальных формах;

восстановление пространственной планировочной структуры, характерной растительности, композиционных взаимосвязей на базе научных, исторических, археологических, инженерно-архитектурных, палеоландшафтных, гидрогеологических и биологических исследований;

применение при благоустройстве и оборудовании территории традиционных материалов (дерево, камень, кирпич и т.д.), исключая контрастные цветовые сочетания;

реконструкция и ремонт проездов, установка малых форм, подпорных стенок, ограждений, фонарей освещения на основе аналогов, соответствующих архитектурно-художественному характеру усадьбы Ивановское, XVIII-XIX вв.;

сохранение исторических элементов, деталей зданий и сооружений, планировки территории, покрытий дорожек, насаждений, элементов гидросистемы и т.д.;

приспособление зданий и сооружений, входящих в состав ансамбля усадьбы Ивановское, для нужд пользователей.

Запрещается:

любое новое строительство, не связанное с воссозданием исторических утраченных элементов усадьбы;

хозяйственная деятельность, ведущая к разрушению, искажению внешнего облика объектов культурного наследия, изменению уровня грунтовых вод, нарушению гидрологического режима;

изменение объемно-пространственной композиции зданий и сооружений, входящих в состав ансамбля усадьбы Ивановское;

прокладка наземных и воздушных инженерных сетей, в том числе временных;

установка на фасадах и крышах объектов культурного наследия средств технического обеспечения, элементов благоустройства, в т.ч. кондиционеров, телеантенн, тарелок спутниковой связи, рекламных щитов и т.п.;

динамические воздействия на грунты в зоне их взаимодействия с объектами культурного наследия - от транспорта, производства работ различного типа, создающих разрушающие вибрационные нагрузки;

проведение землеустроительных, земляных, строительных, мелиоративных, хозяйственных работ без согласования с органами охраны объектов культурного наследия.

Зоны охраны объекта культурного наследия

На дату разработки материалов по обоснованию границы зон охраны объекта культурного наследия, режимы использования земель и градостроительные регламенты в границах территорий данных зон не утверждены.

Защитная зона ОКН

В Государственной информационной системе обеспечения градостроительной деятельности Московской области (ИСОГД МО) приводятся сведения о границе защитной зоне для ОКН на расстоянии 150 метров от внешних границ территории памятника.

6. *Усадьба Дубровицы, XVIII в.*

Акт органа государственной власти о постановке на охрану ОКН: Постановления Совета Министров РСФСР от 30.08.1960 № 1327 «О дальнейшем улучшении дела охраны памятников культуры в РСФСР».

Адрес по акту: Московская область, Подольский район, село Дубровицы.

Современный адрес: Московская область, Городской округ Подольск, поселок Дубровицы.

Регистрационный номер ОКН в едином государственном реестре ОКН (памятников истории и культуры) народов Российской Федерации: 501420413080006.

Сведения о дате создания: XVIII в.

Вид объекта: Ансамбль.

Тип объекта: Памятник градостроительства и архитектуры.

Фотографическое изображение ОКН



Исторические сведения

Первое письменное упоминание о старинном селе Дубровицы относится к 1627 г. В то время усадьбой владел боярин И.В. Морозов. Позже имение перешло кГолицыным, Дмитриевым-Мамоновым, Потемкиным. В Дубровицах не раз бывали представители Дома Романовых и послы иностранных государств.

Усадьба располагается к западу и к юго-западу от Знаменского храма. На первом плане находится большой каменный дом-дворец, в три этажа, с бельведером, балконами, террасами вдоль южной и северной стен и крытыми галереями, выходящими на восток и на запад. Главный фасад здания обращен к югу. По углам дворцовой площади, в прошлом ограниченной изящной кованой решеткой, находятся два одноэтажных флигеля. Еще две подобные постройки расположены к северу от усадебного дома. Эти четыре флигеля предназначались для управляющего, прислуги, священно- и церковнослужителей.

Усадебный дворец был построен в первой половине XVIII в. в стиле барокко. В следующем столетии дом был перестроен в духе классицизма. Усадьба претерпела значительные изменения в XX в.: сделаны надстройки второго этажа, а затем и третьего (позже разобраны). Анфилады больших комнат были перегорожены. Помещения северной и южной сторон здания разделили узким коридором, ведущим с запада на восток. Планировка и архитектура здания заметно пострадали.

Роскошью художественной отделки Гербовый зал. Его стены украшены фресковой живописью. Некогда в этот зал вела роскошная лестница с расходящимися на две стороны маршами, над которыми располагалось изображение въезда императрицы Екатерины II в Дубровицы (утрачено).

К западу от дома расположен липовый парк, через центральную аллею которого в XIX в. был переброшен мостик. Сейчас о нем напоминают насыпи для опор. За парком сохранились три усадебных здания, два из них в настоящее время - жилые дома, а третье используется ОАО «Дубровицы».

Храм Знамения Пресвятой Богородицы в усадьбе Дубровицы является одним из самых неординарных памятников церковного зодчества рубежа XVII-XVIII вв. Архитектор храма неизвестен. Над его созданием трудились и русские мастера.

Строительство Знаменского храма церкви относится к временам, когда усадьбой владел воспитатель Петра I, князь Борис Алексеевич Голицын. Столпообразное здание из местного белого камня, выдержанное в стиле европейского барокко, стоит на высоком стереобате, окруженное открытыми галереями с веерообразными лестницами. Над первым, четырёхлепестковым ярусом, возвышается стройная восьмигранная башня, увенчанная оригинальным ажурным куполом.

В плане церковь представляет собой центрическое сооружение: равноконечный крест с закругленными лопастями. Высота храма с куполом около 42, 3 м. Вокруг храма, повторяя контур его плана, идет узкая галерея, возвышающаяся над землей на десять ступеней и огороженная высоким парапетом. Цоколь здания и парапет покрыты целой сетью орнамента. Храм обильно украшен круглой белокаменной скульптурой Сферический свод столпа Знаменской церкви закрыт восемью шипастыми дугами металлической золоченой короны. Подобное завершение храма в виде короны довольно оригинально. В другом подмосковном имении Б. А. Голицына, Больших Вяземах, князь тоже украсил церковь венцом. Однако он отличался от дубровицкой короны по форме и был выполнен из белого камня.

Интерьер Дубровицкого храма имеет обильное скульптурное убранство. Рельефные композиции занимают значительную часть пространства. Скульптуры на библейские сюжеты выполнены в технике стукко и изготовлены в Дубровицах.

В северо-западном пилоне храма находится небольшая дверь, ведущая к лестнице на двухъярусные хоры, занимающие весь верх западного выступа. Каменная лестница из пилона приводит к нижнему ярусу, который представляет собой балкон, повторяющий контур стены западного притвора церкви. Легкие резные столбики поддерживают второй ярус хоров, имеющий вид мостика. Именно здесь во время освящения церкви в 1704 г. молился Петр I. Замечательна резьба иконостаса и двухъярусных хоров.

За трехсотлетнюю историю Дубровицкая церковь пережила три крупных реставрации.

В 1930 г. храм был закрыт, в конце 1950-х гг. перешел в ведение Всесоюзного института животноводства, который расположился в усадьбе Дубровицы. В 1990 г. передан Русской Православной Церкви.

6.1. Главный дом

Акт органа государственной власти о постановке на охрану ОКН: Постановления Совета Министров РСФСР от 30.08.1960 № 1327 «О дальнейшем улучшении дела охраны памятников культуры в РСФСР».

Адрес по акту: Московская область, Подольский район, село Дубровицы.

Современный адрес: Московская область, Городской округ Подольск, поселок Дубровицы, д. 30.

Регистрационный номер ОКН в едином государственном реестре ОКН (памятников истории и культуры) народов Российской Федерации: 501410413080016.

Дата создания: середина XVIII-XX вв.

Вид объекта: Памятник.

Тип памятника: Памятник градостроительства и архитектуры.

Фотофиксация ОКН



Предмета охраны ОКН

Распоряжением Главного управления культурного наследия Московской области от 22.12.2023 № 35РВ-825 [7] утверждён предмет охраны объекта культурного наследия федерального значения "Усадьба Дубровицы, XVIII в.: Главный дом".

Предметом охраны объекта культурного наследия федерального значения "Усадьба Дубровицы, XVIII в.: Главный дом" (далее - предмет охраны, ансамбль усадьбы, здание) являются:

местоположение, градостроительные и силуэтные характеристики здания пер. пол. XVIII в., пер. четв. XIX в., нач. XX в., расположенного в центральной части ансамбля усадьбы, его роль в пространственно-планировочной структуре ансамбля усадьбы;

объемно-пространственная композиция двухэтажного с антресольным этажом над центральной частью на высоком цоколе здания пер. пол. XVIII в., пер. четв. XIX в., нач. XX в., прямоугольного в плане, с белокаменными лестницами на северном и южном фасадах, балконом, шестью колоннами на первом этаже на южном фасаде, фронтонами, ризалитами; террасой-полуротондой на северном фасаде с десятью колоннами; подковообразные белокаменными лестницами-крыльцами с торцевых (западного и восточного) фасадов; включая высотные отметки по венчающим карнизам (с учетом реставрационных работ 1970-х гг.);

конфигурация скатной крыши (вальмовая и щипцовая, разноуровневая), конструкция, материал (металл) и характер кровельного покрытия, включая местоположение, форму и габариты чердачных окон и печных труб, высотные отметки по конькам, завершению труб (с учетом реставрационных работ 1970-х гг.);

композиционное решение и архитектурно-художественное оформление фасадов здания: местоположение, форма, размер дверных проемов и оконных проемов с полуциркульными, арочными и прямоугольными перемычками, в том числе с замковыми камнями, полуколонны в простенках оконных проемов, пилястры с коринфскими и ионическими капителями, колонны с дорическими капителями, терраса на первом этаже, балкон-терраса на втором этаже в полуротонде с десятью колоннами (восемь с коринфскими капителями), белокаменные тумбы с двумя мраморными львами, балкон, ампирная решетка (плетение касающихся кругов), междуэтажный карниз, венчающий карниз с сухариками (с учетом реставрационных работ 1970-х гг.);

материал и характер обработки фасадных поверхностей здания: окраска по штукатурке; белокаменный цоколь, лепные и белокаменные детали фасадов;

материал (дерево), характер оформления (расстекловки) столярных заполнений оконных и наружных дверных проемов (уточняется в процессе комплексных научных исследований и осуществления производства работ);

капитальные стены и сводчатые перекрытия пер. пол. XVIII в., пер. четв. XIX в, нач. XX в., их конструкция и материал (кирпич, белый камень);

пространственно-планировочная структура интерьеров здания в пределах капитальных стен и перекрытий пер. пол. XVIII в., пер. четв. XIX в., нач. XX в.;

архитектурно-художественное оформление интерьеров, в том числе гербовый зал второго этажа нач. XIX в., вестибюль с колоннами и карнизом с лепными рисунком нач. XIX в. (с учетом реставрационных работ 1970-х гг.).

В соответствии с законодательством Российской Федерации в области охраны объектов культурного наследия в предмет охраны могут быть внесены изменения при обнаружении новых сведений, выявленных в процессе проведения комплексных научных исследований и осуществлении производства реставрационных работ.

[7] Распоряжение Главного управления культурного наследия Московской области от 22.12.2023 № 35РВ-825 «Об утверждении предмета охраны объекта культурного наследия федерального значения "Усадьба Дубровицы, XVIII в.: Главный дом».

6.2. Флигель

Акт органа государственной власти о постановке на охрану ОКН: Постановления Совета Министров РСФСР от 30.08.1960 № 1327 «О дальнейшем улучшении дела охраны памятников культуры в РСФСР».

Адрес по акту: Московская область, Подольский район, село Дубровицы.

Современный адрес: Московская область, Городской округ Подольск, поселок Дубровицы, д. 30а.

Регистрационный номер ОКН в едином государственном реестре ОКН (памятников истории и культуры) народов Российской Федерации: 501410413080026.

Дата создания: середина XVIII - конец XVIII вв.

Вид объекта: Памятник.

Тип памятника: Памятник градостроительства и архитектуры.

Фотофиксация ОКН



Предмета охраны ОКН

На дату разработки Внесения изменений в Генеральный план городского округа Подольск предмет охраны объекта культурного наследия не утвержден.

Распоряжением Главного управления культурного наследия Московской области от 24.10.2025 № 06РВ-627 [8] утверждён предмет охраны объекта культурного наследия федерального значения "Усадьба Дубровицы, XVIII в.: Флигель».

Предметом охраны объекта культурного наследия федерального значения «Усадьба Дубровицы, XVIII в.: Флигель» (номер в едином государственном реестре объектов культурного наследия (памятников истории и культуры) народов Российской Федерации 501410413080026) (далее – предмет охраны, ансамбль усадьбы, флигель) являются:

местоположение и силуэтные характеристики флигеля XVIII в., его роль в формировании пространственно-планировочной структуры ансамбля усадьбы;

объемно-пространственная композиция прямоугольного в плане одноэтажного без подвала флигеля XVIII в., высотные отметки по венчающим карнизам;

композиционное решение и архитектурно-художественное оформление фасадов XVIII в.: местоположение, форма и размер ниш, оконных и дверных проемов,

кирпичные плоские фигурные наличники ниш, оконных и дверных проемов, с «ушами» и замковым камнем по центру лучкового верха, декоративное оформление фасадов кирпичными пилястрами с белокаменными капителями: сдвоенными с наложением по

[8] Распоряжение Главного управления культурного наследия Московской области от 24.10.2025 № 06РВ-627«Об утверждении предмета охраны объекта культурного наследия федерального значения "Усадьба Дубровицы, XVIII в.: Флигель».

центру северного и южного фасадов, угловыми сдвоенными – на южном, западном и восточном фасадах и угловыми одиночными – на северном фасаде, белокаменная отделка цоколя со сдвоенными продухами, выделенные в поле цоколя основания пилястр из гладко тесанных блоков известняка, венчающие трехрядные кирпичные карнизы с раскреповками на пилястрах;

материал и характер отделки фасадных поверхностей (уточняется в процессе комплексных научных исследований при производстве реставрационных работ);

колористическое решение фасадов (уточняется в процессе комплексных научных исследований при производстве реставрационных работ);

пространственно-планировочная структура интерьеров флигеля XVIII в. в пределах капитальных стен и плоских перекрытий, состоящая из двух симметрично расположенных палат, разделенных сенями;

конструкция и материал (кирпич) капитальных стен XVIII в.

2. Схемы предмета охраны и фотофиксация предмета охраны представлены соответственно в приложениях 1 и 2 к настоящему предмету охраны (неприводится);

3. В соответствии с законодательством Российской Федерации в области охраны объектов культурного наследия предмет охраны может быть изменен при обнаружение новых сведений, выявленных в процессе комплексных научных исследований при производстве реставрационных работ.

6.3. Кукольный домик - сведения в Едином государственном реестре объектов культурного наследия (памятников истории и культуры) народов Российской Федерации отсутствуют

Акт органа государственной власти о постановке на охрану ОКН: Постановления Совета Министров РСФСР от 30.08.1960 № 1327 «О дальнейшем улучшении дела охраны памятников культуры в РСФСР».

Адрес по акту: Московская область, Подольский район, село Дубровицы.

Современный адрес: ОКН утрачен.

Регистрационный номер ОКН в едином государственном реестре ОКН (памятников истории и культуры) народов Российской Федерации: *сведения отсутствуют.*

Дата создания: середина XVIII - конец XVIII вв.

Вид объекта: Памятник.

Тип памятника: Памятник градостроительства и архитектуры.



https://pastvu.com/p/143593

Объект культурного наследия в настоящее время утрачен.

Воссоздание утраченного объекта культурного наследия осуществляется посредством его реставрации в исключительных случаях при особой исторической, архитектурной, научной, художественной, градостроительной, эстетической или иной значимости

указанного объекта и при наличии достаточных научных данных, необходимых для его воссоздания.

Предмета охраны ОКН

На дату разработки Внесения изменений в Генеральный план городского округа Подольск предмет охраны объекта культурного наследия не утвержден.

6.4. Служебные постройки

Акт органа государственной власти о постановке на охрану ОКН: Постановления Совета Министров РСФСР от 30.08.1960 № 1327 «О дальнейшем улучшении дела охраны памятников культуры в РСФСР».

Адрес по акту: Московская область, Подольский район, село Дубровицы.

Современный адрес: Московская область, Городской округ Подольск, поселок Дубровицы.

Регистрационный номер ОКН в едином государственном реестре ОКН (памятников истории и культуры) народов Российской Федерации: 501410413080046.

Дата создания: середина XVIII-XIX вв.

Вид объекта: Памятник.

Тип памятника: Памятник градостроительства и архитектуры.

Фотофиксация ОКН



Предмета охраны ОКН

Распоряжение Главного управления культурного наследия Московской области от 23.05.2022 № 34РВ-194 [9] утвержден предмет охраны объекта культурного наследия федерального значения «Усадьба Дубровицы, XVIII в.: Служебные постройки».

Предметом охраны объекта культурного наследия федерального значения «Усадьба Дубровицы, XVIII в.: Служебные постройки» (далее - предмет охраны, здание) являются:

местоположение и градостроительные характеристики здания с кадастровым номером 50:27:0000000:23250, его роль в пространственно-планировочной структуре объекта культурного наследия федерального значения "Усадьба Дубровицы, XVIII в.»;

объемно-пространственная композиция кирпичного, прямоугольного в плане, двухэтажного с фронтоном здания второй половины XVIII века, включая высотные отметки по венчающему карнизу, верхней точке фронтона;

конфигурация (вальмовая), конструкция (стропильная), материал и характер кровельного покрытия крыши XVIII века, высотные отметки по коньку;

композиционное решение и архитектурно-художественное оформление фасадов здания второй половины XVIII века: местоположение, размер и характер оформления

[9] Распоряжение Главного управления культурного наследия Московской области от 23.05.2022 № 34РВ-194 «Об утверждении предмета охраны объекта культурного наследия федерального значения «Усадьба Дубровицы, XVIII в.: Служебные постройки».

оконных и дверных проемов XVIII века, треугольного фронтона восточного фасада, широкий с выносом венчающий карниз;

материал и характер обработки фасадных поверхностей (окраска по штукатурке);

капитальные стены здания второй половины XVIII в., их конструкция и материал.

В соответствии с законодательством Российской Федерации в области охраны объектов культурного наследия в предмет охраны могут быть внесены изменения при обнаружении новых сведений, выявленных в процессе проведения комплексных научных исследований и осуществлении производства реставрационных работ.

Распоряжение Главного управления культурного наследия Московской области от 24.01.2025 № 06РВ-51 [10] утвержден предмет охраны объекта культурного наследия федерального значения «Усадьба Дубровицы, XVIII в.: Служебные постройки» по адресу: Московская область, городской округ Подольск, посёлок Дубровицы, дом 32.

Предметом охраны объекта культурного наследия федерального значения «Усадьба Дубровицы, XVIII в.: Служебные постройки» (номер в едином государственном реестре объектов культурного наследия (памятников истории и культуры) народов Российской Федерации 501410413080046) (далее - предмет охраны, ансамбль усадьбы, комплекс служебных построек, Дом управляющего), являются:

местоположение и градостроительные характеристики Дома управляющего (объект недвижимости с кадастровым номером 50:27:0000000:11296), расположенного в северо-западной части ансамбля усадьбы, его роль в пространственно-планировочной структуре комплекса служебных построек ансамбля усадьбы;

объемно-пространственная композиция прямоугольного в плане кирпичного одноэтажного Дома управляющего вт. пол. XVIII в. с двухэтажной центральной частью с треугольным фронтоном на восточном фасаде, высотные отметки по венчающим карнизам, верхней точке фронтона;

композиционное решение и архитектурно-художественное оформление фасадов вт. пол. XVIII в.: местоположение, форма, размер и характер оформления прямоугольных оконных проемов, профилированные штукатурные наличники, фрагмент белокаменной подоконной доски на восточном фасаде, рустованные лопатки, профилированные штукатурные венчающие с гладким фризом карнизы;

материал и характер обработки фасадных поверхностей вт. пол. XVIII в.;

колористическое решение фасадов вт. пол. XVIII в.;

капитальные стены вт. пол. XVIII в., их конструкция и материал (кирпич).

Схема предмета охраны и фотофиксация предмета охраны представлены соответственно в приложениях 1, 2 к настоящему предмету охраны.

В соответствии с законодательством Российской Федерации в области охраны объектов культурного наследия в предмет охраны могут быть внесены изменения при обнаружении новых сведений, выявленных в процессе проведения комплексных научных исследований при производстве реставрационных работ.

[10] Распоряжение Главного управления культурного наследия Московской области от 24.01.2024 № 06РВ-51 «Об утверждении предмета охраны объекта культурного наследия федерального значения «Усадьба Дубровицы, XVIII в.: Служебные постройки».

Фотофиксация ОКН



1. Дом управляющего. Общий вид с юго-востока.

Распоряжением Главного управления культурного наследия Московской области от 14.02.2025 № 06РВ-92 [11] утвержден предмет охраны объекта культурного наследия федерального значения «Усадьба Дубровицы, XVIII в.: Служебные постройки» по адресу: Московская область, Городской округ Подольск, поселок Дубровицы, дом 35.

Предметом охраны объекта культурного наследия федерального значения «Усадьба Дубровицы, XVIII в.: Служебные постройки» (номер в едином государственном реестре объектов культурного наследия (памятников истории и культуры) народов Российской Федерации 501410413080046) (далее - предмет охраны, ансамбль усадьбы, комплекс служебных построек, служебный корпус «В»), являются:

местоположение и градостроительные характеристики расположенного в юго-западной части ансамбля усадьбы служебного корпуса «В» (объекта недвижимости с кадастровым номером 50:27:0000000:21646), его роль в пространственнопланировочной структуре комплекса служебных построек ансамбля усадьбы;

объемно-пространственная композиция кирпичного прямоугольного в плане двухэтажного служебного корпуса «В» вт. пол. XVIII в., XIX в. с мезонином над центральной частью, ризалитами, фронтонами, высотные отметки по венчающим карнизам;

композиционное решение и архитектурно-художественное оформление фасадов вт. пол. XVIII в., XIX в.: местоположение, форма, размер и характер оформления оконных и дверных проемов, замковые камни, ниши, профилированные карнизы;

материал и характер обработки фасадных поверхностей вт. пол. XVIII в., XIX в.;

колористическое решение фасадов XIX в.;

капитальные стены вт. пол. XVIII в., XIX в., их конструкция и материал (кирпич).

Фотофиксация предмета охраны представлена в приложении 1 к настоящему предмету охраны.

В соответствии с законодательством Российской Федерации в области охраны объектов культурного наследия в предмет охраны могут быть внесены изменения при обнаружении новых сведений, выявленных в процессе проведения комплексных научных исследований при производстве реставрационных работ.

[11] Распоряжение Главного управления культурного наследия Московской области от 14.02.2025 № 06РВ-92«Об утверждении предмета охраны объекта культурного наследия федерального значения «Усадьба Дубровицы, XVIII в.: Служебные постройки».

Фотофиксация ОКН



6.5. Конный двор

Акт органа государственной власти о постановке на охрану ОКН: Постановления Совета Министров РСФСР от 30.08.1960 № 1327 «О дальнейшем улучшении дела охраны памятников культуры в РСФСР».

Адрес по акту: Московская область, Подольский район, село Дубровицы.

Современный адрес: Московская область, Городской округ Подольск, поселок Дубровицы, д.28.

Регистрационный номер ОКН в едином государственном реестре ОКН (памятников истории и культуры) народов Российской Федерации: 501410413080036.

Дата создания: середина XVIII-XX вв.

Вид объекта: Памятник.

Тип памятника: Памятник градостроительства и архитектуры.

Фотофиксация ОКН



Предмета охраны ОКН

Распоряжение Главного управления культурного наследия Московской области от 26.12.2023 № 35РВ-827 [12] утвержден предмет охраны объекта культурного наследия федерального значения "Усадьба Дубровицы, XVIII в.: Конный двор".

Предметом охраны объекта культурного наследия федерального значения «Усадьба

[12] Распоряжение Главного управления культурного наследия Московской области от 26.12.2023 № 35РВ-827 "Об утверждении предмета охраны объекта культурного наследия федерального значения "Усадьба Дубровицы, XVIII в.: Конный двор".

Дубровицы, XVIII в.: Конный двор» (далее - предмет охраны, ансамбль усадьбы, Конный двор) являются:

местоположение, градостроительные и силуэтные характеристики зданий Конного двора, расположенных в южной части усадьбы Дубровицы, их роль в пространственно-планировочной структуре усадьбы;

объемно-пространственная композиция Конного двора, включающая: П-образное одноэтажное здание сер. XVIII в. на белокаменном цоколе, примыкающее к нему с северо-запада одноэтажное с закругленным северным углом здание кон. XVIII в. на белокаменном цоколе, одноэтажный юго-западный корпус нач. XIX в. на белокаменном цоколе, здание кон. XIX в., ограду и высокие проездные ворота нач. XIX в., включая высотные отметки по венчающим карнизам и верхним точкам завершений ворот;

конфигурация крыш (скатная), материал (металл) и характер кровельного покрытия, высотные отметки по конькам (уточняется в процессе проведения комплексных научных исследований и производства реставрационных работ);

композиционное решение и архитектурно-художественное оформление фасадов зданий Конного двора сер. XVIII в., кон. XVIII в., кон. XIX в., местоположение, форма, размер дверных и оконных проемов с лучковыми и прямоугольными перемычками, наличники-навершия с замковыми камнями, профилированный венчающий карниз с поребриком здания кон. XVIII в., профилированные венчающие карнизы, угловые рустованные пилястры на фасадах П-образного здания сер. XVIII в. и здания кон. XVIII в., белокаменный цоколь, подоконные доски окон юго-западного корпуса нач. XIX в.;

композиционное решение и архитектурно-художественное оформление высоких проездных ворот с ризалитами и ограды нач. XIX в.: стрельчатый проем проездных ворот, стрельчатые ниши, щипцовые завершения центральной части и ризалитов проездных ворот, белокаменные и штукатурные ажурные детали оформления фасадов, материал и характер оформления перспективного портала проездной арки, белокаменный венчающий карниз, неглубокие арочные ниши восточного участка ограды;

капитальные стены зданий сер. XVIII в., кон. XVIII в., кон. XIX в., проездных ворот и ограды нач. XIX в., их конструкция и материал (кирпич, белый камень);

материал и характер обработки фасадных поверхностей зданий сер. XVIII в., кон. XVIII в., кон. XIX в., проездных ворот и ограды нач. XIX в.: окраска по штукатурке, белокаменный цоколь, белокаменный и штукатурный декор фасадов;

характер оформления (расстекловка) и колористическое решение оконных и наружных дверных заполнений на сер. XVIII в., кон. XVIII в., нач. XIX в., кон. XIX в., материал, характер оформления и колористическое решение полотнищ ворот на нач. XIX в. (уточняется в процессе проведения комплексных научных исследований и производства реставрационных работ).

В соответствии с законодательством Российской Федерации в области охраны объектов культурного наследия в предмет охраны могут быть внесены изменения при обнаружении новых сведений, выявленных в процессе проведения комплексных научных исследований и осуществлении производства реставрационных работ.

6.6. Парк и ограда:

Акт органа государственной власти о постановке на охрану ОКН: Постановления Совета Министров РСФСР от 30.08.1960 № 1327 «О дальнейшем улучшении дела охраны памятников культуры в РСФСР».

Адрес по акту: Московская область, Подольский район, село Дубровицы.

Современный адрес: Московская область, Городской округ Подольск, поселок Дубровицы, д.28.

Регистрационный номер ОКН в едином государственном реестре ОКН (памятников истории и культуры) народов Российской Федерации: 501420413080056.

Дата создания: кон. XVIII в.

Вид объекта: Ансамбль.

Тип памятника: Памятник градостроительства и архитектуры.

a. Ограда

Акт органа государственной власти о постановке на охрану ОКН: Постановления Совета Министров РСФСР от 30.08.1960 № 1327 «О дальнейшем улучшении дела охраны памятников культуры в РСФСР».

Адрес по акту: Московская область, Подольский район, село Дубровицы.

Современный адрес: Московская область, Городской округ Подольск, поселок Дубровицы, д.28.

Регистрационный номер ОКН в едином государственном реестре ОКН (памятников истории и культуры) народов Российской Федерации: 501410413080076.

Дата создания: 1947 г.

Вид объекта: Памятник.

Тип памятника: Памятник градостроительства и архитектуры.

Фотофиксация ОКН



Предмета охраны ОКН

На дату разработки Внесения изменений в Генеральный план городского округа Подольск предмет охраны объекта культурного наследия не утвержден.

b. Парк

Акт органа государственной власти о постановке на охрану ОКН: Постановления Совета Министров РСФСР от 30.08.1960 № 1327 «О дальнейшем улучшении дела охраны памятников культуры в РСФСР».

Адрес по акту: Московская область, Подольский район, село Дубровицы.

Современный адрес: Московская область, Городской округ Подольск, поселок Дубровицы, д.28.

Регистрационный номер ОКН в едином государственном реестре ОКН (памятников истории и культуры) народов Российской Федерации: 501620413080066.

Дата создания: конец XVIII в.

Вид объекта: Ансамбль.

Тип памятника: Памятник градостроительства и архитектуры.

Фотофиксация ОКН



Предмета охраны ОКН

На дату разработки Внесения изменений в Генеральный план городского округа Подольск предмет охраны объекта культурного наследия не утвержден.

6.7. Церковь Знамения, 1690 - 1704 гг.

Акт органа государственной власти о постановке на охрану ОКН: Постановления Совета Министров РСФСР от 30.08.1960 № 1327 «О дальнейшем улучшении дела охраны памятников культуры в РСФСР».

Адрес по акту: Московская область, Подольский район, село Дубровицы.

Современный адрес: Московская область, Городской округ Подольск, поселок Дубровицы.

Регистрационный номер ОКН в едином государственном реестре ОКН (памятников истории и культуры) народов Российской Федерации: 5014104130800 86.

Дата создания: 1690-1704 гг.

Вид объекта: Памятник.

Тип памятника: Памятник градостроительства и архитектуры.

Фотофиксация ОКН



Предмета охраны ОКН

Распоряжением Главного управления культурного наследия Московской области от 06.05.2022 № 34РВ-186[13] "Об утверждении предмета охраны объекта культурного наследия федерального значения "Усадьба Дубровицы, XVIII в.: Церковь Знамения, 1690-1704 гг.".

Предметом охраны объекта культурного наследия федерального значения "Усадьба Дубровицы, XVIII в.: Церковь Знамения, 1690-1704 гг." (далее - предмет охраны, ансамбль усадьбы, церковь) являются:

местоположение, градостроительные и силуэтные характеристики церкви 1690-1704 гг. расположенной на высоком берегу при впадении в реку Пахру реки Десны, в восточной части ансамбля усадьбы, ее роль в пространственно-планировочной структуре ансамбля усадьбы;

объемно-пространственная композиция церкви 1690-1704 гг.: четырехлепестковый в плане первый ярус - основание на высоком подклете с открытым гульбищем с папертью, с четырьмя веерообразными лестницами по сторонам света, восьмигранный трехъярусный

[13] Распоряжение Главного управления культурного наследия Московской области от 06.05.2022 № 34РВ-186 "Об утверждении предмета охраны объекта культурного наследия федерального значения "Усадьба Дубровицы, XVIII в.: Церковь Знамения, 1690-1704 гг."

столп, высотные отметки по венчающим карнизам;

конфигурация, конструкция, материал (металл) и характер кровельного покрытия (металлические листы с фальцевым соединением) крыши церкви (1690-1704 гг., XIX в.) включая четырехлепестковую, ломаную многоскатную с аттиками крышу первого яруса, восьмичастную купольную с овальными люкарнами крышу восьмерика, завершенную шипастой короной с ажурным крестом (с учетом воссоздания 2000-2002 гг.), высотные отметки по конькам;

композиционное решение и архитектурно-художественное оформление фасадов церкви 1690-1704 гг., включая местоположение, форму, размер полуциркульных дверных проемов, декорированных рустованными колоннами с коринфскими капителями, раскрепованными антаблементами, волютами, опирающимися на импосты из крупных рустов, раскрепованными аттиками, дуговыми фронтонами, с замками в шелыгах в виде листа аканта и балюстами;

полуциркульные оконные проемы нижнего яруса, декорированные рустованными камнями, рустованными колонками с коринфскими капителями, венчающиеся полуциркульными сандриками с завершениями в виде раковин, резной фриз и карниз с сухариками первого яруса;

местоположение, форма, размер полуциркульных оконных проемов второго и третьего ярусов восьмерика, декорированные по сторонам проемов гладкими лопатками, угловые колонны, орнаментированные виноградными гроздьями и листьями; местоположение, форма, размер восьмигранных оконных проемов четвертого яруса восьмерика;

белокаменные резные щипцовые аттики, с изображениями "Херувимов" и "Ангелов с орудиями страстей", белокаменные фигуры восьми Апостолов, на белокаменных резных постаментах в основании восьмерика в простенках между окнами первого яруса восьмерика, белокаменная фигура "Святителя Василия Великого" на кровле над западной дверью, гирлянды из плодов и цветов в плоскости подоконного пространства;

резной белокаменный фриз с растительным орнаментом и развитый карниз второго яруса восьмерика; резная белокаменная плоскость стен с растительным орнаментом, резные белокаменные угловые пилястры с растительным орнаментом третьего яруса восьмерика; расположенные над восьмигранными окнами изображения "Херувимов";

венчающий многоярусный карниз восьмерика, представляющий собой несколько поясов сухариков, декоративных арок и резьбы растительного и орнаментального характера, разделенных профилированными карнизами;

белокаменные стены и парапеты гульбища 1690-1704 гг., покрытые декоративной резьбой орнаментального и растительного характера;

белокаменные фигуры Евангелистов на постаментах, в четырех внутренних углах с наружной стороны гульбища 1690-1704 гг.: в северо-западном углу "Евангелист Матфей", в северо-восточном углу - "Евангелист Лука", в юго-восточном углу - "Евангелист Иоанн", в юго-западном углу - "Евангелист Марк"; около западного входа в храм фигуры двух святителей - "Григория Богослова" (справа) и "Иоанна Златоуста" (слева);

материал и характер обработки фасадных поверхностей церкви 1690-1704 гг.: белокаменная кладка, белокаменная облицовка стен, белокаменные элементы декора и ступени лестниц;

колористическое решение фасадов церкви 1690-1704 гг.: естественный цвет белого камня;

металлические двустворчатые двери 1690-1704 гг. северного и южного входа;

металлические кованые кубчатые решетки XVIII-XIX вв. на окнах нижнего яруса;

наружные белокаменные лестницы 1690-1704 гг. входов в основной объем церкви;

пространственно-планировочная структура интерьеров церкви в пределах капитальных стен, опорных конструкций и сводчатых перекрытий 1690-1704 гг.;

конструкции и материал (белый камень) капитальных стен и сводчатых перекрытий 1690-1704 гг., в том числе: конхи боковых объемов четверика, опирающиеся на подпружные арки; купол восьмерика, опирающийся на подпружные арки и паруса;

материал (дерево), характер оформления (расстекловки) столярных заполнений оконных проемов 1690-1704 гг. (уточняется в процессе производства реставрационных работ);

архитектурные и декоративно-художественные элементы интерьеров церкви 1690-1704 гг., в том числе многофигурные гипсовые горельефные композиции и барельефные изображения: "Херувимы с гирляндами", барельефные изображения Евангелистов, "Иосиф Обручник и Богоматерь с Младенцем", "Анна Пророчица и праведный Симеон", "Распятие", "Положение во гроб", "Возложение тернового венца", "Несение креста", "Воскресение", "Коронование Богоматери", шесть фигур "Чина пророков", фигуры Ангелов, несущих орудия "Страстей Христовых", "Бог Саваоф", изображения четырех Ангелов;

белокаменная внутристенная лестница 1690-1704 гг., ведущая на хоры;

деревянный, резной четырехъярусный иконостас 1690-1704 гг. (с учетом реставрационных работ XIX в.);

деревянные двухъярусные резные хоры 1690-1704 гг.

В соответствии с законодательством Российской Федерации в области охраны объектов культурного наследия в предмет охраны могут быть внесены изменения при обнаружении новых сведений, выявленных в процессе проведения комплексных научных исследований и осуществлении производства реставрационных работ.

Граница территории ОКН

Распоряжение Минкультуры Московской области от 30.07.2009 № 279-Р [14] утверждены граница территории и режим использования территории объекта культурного наследия федерального значения - усадьбы "Дубровицы, XVIII в.".

Описание границы территории ОКН



А-К- граница территории объекта культурного наследия федерального значения - усадьбы "Дубровицы, XVIII в."

[14] Распоряжение Минкультуры Московской области от 30.07.2009 № 279-Р «Об утверждении границы территории и режима использования территории объекта культурного наследия федерального значения - усадьбы "Дубровицы, XVIII в." в поселке Дубровицы сельского поселения Дубровицкое Подольского муниципального района Московской области».

Режим использования территории ОКН

Режим использования территории объекта культурного наследия федерального значения - усадьбы "Дубровицы, XVIII в." в поселке Дубровицы сельского поселения Дубровицкое Подольского муниципального района Московской области:

Разрешается по специально разработанным проектам, согласованным в установленном порядке с органами охраны объектов культурного наследия:

проведение работ по ремонту и реставрации объектов культурного наследия, входящих в усадебный комплекс, на основе историко-архитектурных, историко-градостроительных, архивных и археологических исследований;

производство работ на объектах культурного наследия в соответствии с проектной документацией, разработанной на основе реставрационного задания;

проведение работ по текущему ремонту сооружений, не являющихся объектами культурного наследия, без изменения габаритов;

восстановление пространственной планировочной структуры, характерной растительности, композиционных взаимосвязей на базе научных, исторических, археологических, инженерно-архитектурных, палеоландшафтных, гидрогеологических и биологических исследований;

применение при благоустройстве и оборудовании территории традиционных материалов (дерево, камень, кирпич и т.д.);

реконструкция и ремонт проездов, установка малых форм, подпорных стенок, ограждений, фонарей освещения на основе аналогов, соответствующих архитектурно-художественному характеру усадьбы "Дубровицы, XVIII в.";

сохранение исторических элементов, деталей зданий и сооружений, планировки территории, покрытий дорожек, насаждений, элементов гидросистемы и т.д.;

прокладка инженерных коммуникаций, необходимых для сохранения и функционирования усадьбы "Дубровицы, XVIII в.".

Запрещается:

любое строительство, не связанное с воссозданием исторических утраченных элементов усадьбы "Дубровицы, XVIII в.";

прокладка наземных и воздушных инженерных сетей;

изменение объемно-пространственной композиции зданий и сооружений, входящих в состав ансамбля усадьбы "Дубровицы, XVIII в.";

установка на фасадах и крышах объектов культурного наследия средств технического обеспечения, элементов благоустройства, в т.ч. кондиционеров, телеантенн, тарелок спутниковой связи, рекламных щитов и т.п.;

динамическое воздействие на грунты в зоне их взаимодействия с объектами культурного наследия от транспорта, производства работ различного типа, создающее разрушающие вибрационные нагрузки;

проведение землеустроительных, земляных, строительных, мелиоративных, хозяйственных работ без согласования с органами охраны объектов культурного наследия.

Зоны охраны объекта культурного наследия

На дату разработки материалов по обоснованию границы зон охраны объекта культурного наследия, режимы использования земель и градостроительные регламенты в границах территорий данных зон не утверждены.

Защитная зона ОКН

В Государственной информационной системе обеспечения градостроительной деятельности Московской области (ИСОГД МО) приводятся сведения о границе защитной зоне для ОКН на расстоянии 150 метров от внешних границ территории памятника.

7. *Спасская церковь, XVIII в.*

Акт органа государственной власти о постановке на охрану ОКН: постановление Совета Министров РСФСР от 04.12.1974 № 624 «О дополнении и частичном изменении постановление Совета Министров РСФСР от 30.08.1960 № 1327 «О дальнейшем улучшении дела охраны памятников».

Адрес по акту: Московская область, Подольский район, село Никулино.

Современный адрес: Московская область, Городской округ Подольск, деревня Никулино.

Регистрационный номер ОКН в едином государственном реестре ОКН (памятников истории и культуры) народов Российской Федерации: 501410413310006.

Дата создания: начало XVIII в.

Вид объекта: Памятник.

Тип объекта: Памятник градостроительства и архитектуры.

Исторические сведения

Деревня Никулино упоминается в писцовых книгах 1628-1629 годов как село «Спасское, Микульское тож», находившееся «за Енаклычем Чеботаевым сыном, Андреем и Федором Ивановым детьми Челищевыми, а в селе 2 двора вотчинниковых с деловыми людьми, на другой стороне речки Руденки 3 двора бобыльских с 7 человеками». Уже тогда в селе находилась деревянная Спасская церковь. По данным 1629 года значилось «в селе место попово, дьячково, проскурнино, пашни церковной земли 12 четвертей в поле, а в дву потомуж, сена 10 копен». 21 января 1678 года в селе «обложена вновь на Москве новостроенная в Московском уезде, в Перемышльской волости церковь Преображения Спасова деревянная клетци с уплатой дани в 12 алтын 2 деньги».

Издревле на этом месте сменяли друг друга деревянные церкви, посвященные Всемилостивому Спасу. Ныне также над берегами пересохшей речки Руденки высится легкий, изящный каменный Спасский храм.

Кирпичный храм во имя Нерукотворного Образа Всемилостивого Спаса в селе Спасском-Микулинском на р. Руденке документально известен с 1678 г. Храм с теплым приделом Архангела Михаила построен вотчинниками Челищевыми в стиле московского (Нарышкинского) барокко.

В конце XVIII в. к храму была пристроена колокольня. Во второй половине XIX в. реконструируется (или возводится заново) северный придел во имя влкмч. Димитрия Солунского.

В дальнейшем архитектурный образ здания не изменялся. Композиция храма традиционная, трехчастная. Состоит из основного объема типа "восьмерик на двусветном четверике" с прямоугольным алтарем, бесстолпной, ориентированной в поперечном направлении двупридельной трапезной и двухъярусной колокольни. Крупная луковичная глава покоится на глухом граненом барабане, прямоугольные окна с мелкой расстекловкой украшены полуколонками с очельями тонкого рисунка.

Декор первоначальной части представлен угловыми полуколонками и наличниками с "разорванными" фронтонами, характерными для московского барокко. Аналогично оформление более позднего северного придела. Колокольня двухъярусная, увенчанная квадратным трибуном со шпилем. Архитектура решена в традициях зрелого классицизма и представлена рустованным нижним ярусом, пилястрами и треугольными фронтонами с сухариками.

Внутренние помещения сводчатые. Восьмерик перекрыт восьмидольным сомкунтым сводом с круглым плафоном в щелыге, переход от четверика к восьмерику осуществлен при помощи ступенчатых тромпов. В алтаре лотковый свод, в трапезной - цилиндрический свод с лотками и распалубками. Углы четырехгранного сомкнутого свода нижнего яруса колокольни притуплены гранями. Винтовая лестница к ярусу "звона" расположена в его юго-западной части. Историческая внутренняя отделка не сохранилась.

В 1930-х гг. храм был закрыт и разорен. В 1996 г. полуразрушенное здание

возвращено Русской Православной церкви. Храм отреставрирован.

Предмет охраны объекта культурного наследия

Распоряжением Главного управления культурного наследия Московской области от 23.05.2025 № 06РВ-288 [15] утверждён предмет охраны объекта культурного наследия федерального значения «Спасская церковь, начало XVIII в.»

Предмет охраны объекта культурного наследия федерального значения "Спасская церковь, начало XVIII в." по адресу: Московская область, городской округ Подольск, деревня Никулино, дом 25.

1. Предметом охраны объекта культурного наследия федерального значения "*Спасская церковь*, начало *XVIII* в." (номер в едином государственном реестре объектов культурного наследия (памятников истории и культуры) народов Российской Федерации 501410413310006) (далее - предмет охраны, церковь) являются:

местоположение и силуэтные характеристики церкви, ее роль в формировании пространственно-планировочной структуры деревни Никулино Городского округа Подольска Московской области;

объемно-пространственная композиция церкви XVIII - XIX вв., включающая в себя квадратный в плане основной одноглавый объем типа "восьмерик на двусветном четверике", с примыкающими: с востока - прямоугольной в плане апсидой, с запада - двухпридельной бесстолпной прямоугольной в плане трапезной и двухъярусной с полуярусом колокольней со шпилем, высотные отметки по венчающим карнизам и основаниям подкрестных шаров завершений основного объема и колокольни;

композиционное решение и архитектурно-художественное оформление фасадов церкви XVIII - XIX вв., в том числе: местоположение, форма и размер прямоугольных оконных и дверных проемов четверика, восьмерика, апсиды и трапезной, оконные наличники прямоугольных окон с опирающимися на белокаменные кронштейны фланкирующими полуколонками и с завершением в виде вогнутых разорванных фронтонов, восьмиугольные парные окна второго света с рамочными профилированными наличниками на северном и южном фасадах четверика, арочные проемы нижнего яруса колокольни, обрамленные полуциркульными архивольтами с замковыми камнями, круглое окно на западном фасаде полуяруса колокольни с рамочным наличником и замковым камнем, дверной проем в восточной стене полуяруса колокольни (с учетом реставрационных работ 1990-х гг.), оформление фасадов четверика и трапезной угловыми лопатками с узкими вертикальными нишами, обработка углов восьмерика полуколоннами на пьедесталах с базами и капителями, обработка ребер барабана полуколонками на пьедесталах с базами и капителями, раскреповка венчающих многообломных карнизов по углам, отделка стен нижнего яруса колокольни ленточным рустом, переходящим в веерный над архивольтами, декоративная отделка полуяруса колокольни прямыми сандриками, медальонами и нишами, обработка стен верхнего яруса колокольни филенками и замковыми камнями, венчающие карнизы верхнего яруса колокольни с мутулами и треугольными фронтонами по сторонам света, завершение колокольни виде квадратного в плане трибуна с четырехгранным куполом и шпилем-обелиском над ним (с учетом реставрационных работ 1990-х гг.);

материал и характер обработки фасадов церкви XVIII-XIX вв.: белокаменная отделка цоколя, белокаменные элементы декора, отделка фасадных поверхностей (уточняется в процессе комплексных научных исследований и производства работ);

пространственно-планировочная структура интерьеров в пределах капитальных стен и сводчатых перекрытий XVIII-XIX вв., включая: арочные проемы в стенах четверика, соединяющие четверик с апсидой и притвором, глухой сомкнутый восьмигранный свод над восьмериком, трехступенчатые тромпы в уровне перехода от четверика к восьмерику,

[15] Распоряжение Главного управления культурного наследия Московской области от 23.05.2025 № 06РВ-288 «Об утверждении предмета охраны объекта культурного наследия федерального значения «Спасская церковь, начало XVIII в.».

коробовый свод над апсидой, коробовый свод сложной П-образной конфигурации над трапезной, крестовый свод с распалубками над арочными проемами нижнего яруса колокольни, сомкнутый свод над верхним ярусом колокольни с прорезанным круглым окнами - резонаторами звона (с учетом реставрационных работ 1990-х гг.);

материал (кирпич) капитальных стен и сводчатых перекрытий XVIII - XIX вв. (с учетом реставрационных работ 1990-х гг.);

кованые связи XVIII - XIX вв., включая: перекрещивающиеся воздушные связи в основании свода восьмерика, угловые связи в основании тромпов четверика, угловая связь в юго-западном углу трапезной, воздушная связь в трапезной между четвериком и колокольней;

кованые решетки XVIII - XIX вв. в оконных проемах апсиды, четверика, восьмерика и трапезной;

местоположение и габариты ведущей на чердак внутристенной лестницы, расположенной в юго-западной опоре нижнего яруса колокольни (с учетом реставрационных работ 1990-х гг.).

2. Схема предмета охраны и фотофиксация предмета охраны представлены соответственно в приложениях 1, 2 к настоящему предмету охраны. (Приводится в не полном объёме).

3. В соответствии с законодательством Российской Федерации в области охраны объектов культурного наследия в предмет охраны могут быть внесены изменения при обнаружении новых сведений, выявленных в процессе проведения комплексных научных исследований при производстве реставрационных работ.

Приложение 1
к предмету охраны объекта культурного наследия федерального значения «Спасская церковь, начало XVIII в.» по адресу: Московская область, городской округ Подольск, деревня Никулино, дом 25

Схема предмета охраны
объекта культурного наследия федерального значения
«Спасская церковь, начало XVIII в.»

План первого яруса

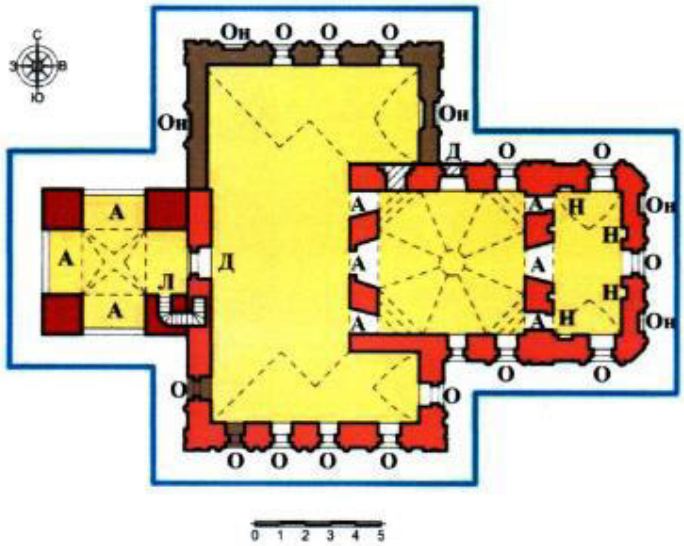

УСЛОВНЫЕ ОБОЗНАЧЕНИЯ

Композиционное решение и архитектурно-художественное оформление фасадов XVIII-XIX вв.
(с учетом реставрационных работ 1990-х годов)

Пространственно-планировочная структура интерьеров в пределах капитальных стен и сводов XVIII-XIX вв.
(с учетом реставрационных работ 1990-х годов)

Кирпичные стены нач.XVIII в.
(с учетом реставрационных работ 1990-х годов)

Кирпичные стены кон.XVIII в.
(с учетом реставрационных работ 1990-х годов)

Кирпичные стены кон.XIX в.
(с учетом реставрационных работ 1990-х годов)

Кладка нач.XXI в., выполненная в целях приспособления
(не относится к предмету охраны)

А - Арка
Он - оконная ниша
Д - дверной проем
Н - ниша
О - оконный проем
Л - внутристенная лестница

Кирпичные своды (с учетом реставрации 1990-х годов)

Приложение 2
к предмету охраны объекта культурного наследия федерального значения «Спасская церковь, начало XVIII в.» по адресу: Московская область, Городской округ Подольск, деревня Никулино, дом 25

Фотофиксация
объекта культурного наследия федерального значения
«Спасская церковь, начало XVIII в.»



1. Общий вид церкви с востока.
Основной одноглавый объем типа «восьмерик на двусветном четверике», с примыкающей с востока прямоугольной в плане апсидой.

Граница территории ОКН

На дату разработки материалов по обоснованию территория объекта культурного наследия не установлена.

Зоны охраны объекта культурного наследия

На дату разработки материалов по обоснованию границы зон охраны объекта культурного наследия, режимы использования земель и градостроительные регламенты в

границах территорий данных зон не утверждены.

Защитная зона ОКН

В Государственной информационной системе обеспечения градостроительной деятельности Московской области (ИСОГД МО) приводятся сведения о границе защитной зоне для ОКН на расстоянии 200 метров от внешних границ территории памятника.

8. *Церковь Никитская, 1705 г.*

Акт органа государственной власти о постановке на охрану ОКН: постановление Совета Министров РСФСР от 30.08.1960 № 1327 «О дальнейшем улучшении дела охраны памятников».

Адрес по акту: Московская область, Подольский район, село Стрелково.

Современный адрес: Московская область, Городской округ Подольск, деревня Стрелково.

Регистрационный номер ОКН в едином государственном реестре ОКН (памятников истории и культуры) народов Российской Федерации: 501410413360006.

Дата создания: 1705 г.

Вид объекта: Памятник.

Тип объекта: Памятник градостроительства и архитектуры.

Фотофиксация ОКН



Исторические сведения

При постановке на государственную охрану была допущена ошибка в названии храма: в селе Стрелково нет Никитского храма 1705 г. постройки, есть Никольский храм 1705 г. постройки.

Небольшой белокаменный храм во имя святителя Николая Мирликийского стоит на окраине села Стрелкова. Храм построен на средства стольника Андрея Матвеевича Апраксина по проекту архитектора И.К. Ослопова.

Композиция храма относится к распространенному на рубеже XVII-XVIII веков типу "нарышкинских" храмов. Над кубическим основанием (четвериком) расположены один над другим два восьмерика, из которых сохранился лишь нижний. Окна храма имеют скромные рамочные наличники, но характерные для "нарышкинской" архитектуры завершения украшают порталы на боковых фасадах.

Оформление порталов дополняют каннелированные в верхней части колонки, как бы поддерживающие эти завершения. С колонками порталов перекликаются такие же каннелированные колонки, расположенные по углам восьмерика. Они украшают его верхнюю половину и опираются на небольшие кронштейны.

На восточной стене храма находится большая арка: прежде к храму примыкал притвор, соединявший церковь с невысокой колокольней. Эти части здания утрачены. В 1930-х годах храм был закрыт. В 1998 г. по решению суда возвращен Русской Православной Церкви. Отремонтирован.

Земельный участок, на котором расположен храм, не учтен в государственном кадастре недвижимости.

Предмет охраны ОКН

Распоряжением Главного управления культурного наследия Московской области от 17.08.2022 № 34РВ-329 [16] утверждён предмет охраны объекта культурного наследия

[16] Распоряжение Главного управления культурного наследия Московской области от 17.08.2022 № 34РВ-329 "Об утверждении предмета охраны объекта культурного наследия федерального значения "Церковь Никитская, 1705 г."

федерального значения "Церковь Никитская, 1705 г.».

Предметом охраны объекта культурного наследия федерального значения "Церковь Никитская, 1705 г." (далее - предмет охраны, церковь) являются:

местоположение и силуэтные характеристики церкви, ее роль в формировании пространственно-планировочной структуры деревни Стрелково городского округа Подольск Московской области;

объемно-пространственная композиция церкви 1705 г., включающая двусветный квадратный в плане объем храма типа "восьмерик на четверике" с полукруглой апсидой, высотные отметки по венчающим карнизам четверика, восьмерика и апсиды;

композиционное решение и архитектурно-художественное оформление фасадов храма с апсидой 1705 г.: местоположение, форма и размер шестигранных оконных и дверных проемов с профилированными наличниками, восьмигранные оконные проемы второго света четверика; оформление порталов четверика каннелированными трехчетвертными колоннами на филенчатых постаментах с многопрофильным раскрепованным антаблементом и фигурными сандриками, плоские угловые лопатки четверика; каннелированные колонны восьмерика с капителями и базами на кронштейнах с карнизами, профилированная тяга цоколя четверика и апсиды в форме валика с подсечкой, венчающие ступенчатые раскрепованные профилированные карнизы;

материал и характер обработки фасадных поверхностей церкви 1705 г.: известковая обмазка по кирпичу, побелка, белокаменная отделка цоколя, белокаменные элементы декора;

колористическое решение фасадов 1705 г. (белый цвет стен, естественный цвет белого камня);

материал (кирпич, белый камень) и конструкция капитальных стен и сводчатых перекрытий церкви 1705 г., включая глухой сомкнутый восьмигранный купол восьмерика, трехступенчатые тромпы в уровне перехода от четверика к восьмерику, конху апсиды;

воздушные парные кованые связи 1705 г. в основании свода над восьмериком и в арках проемов западной и восточной стен четверика;

кованые кубчатые решетки 1705 г. в восьмигранных окнах второго света на северном и южном фасадах четверика;

пространственно-планировочная структура интерьеров в пределах капитальных стен и сводчатых перекрытий церкви 1705 г. включая арочные проемы в стенах четверика, соединяющие четверик с апсидой и притвором.

В соответствии с законодательством Российской Федерации в области охраны объектов культурного наследия в предмет охраны могут быть внесены изменения при обнаружении новых сведений, выявленных в процессе проведения комплексных научных исследований и осуществлении производства реставрационных работ.

Граница территории ОКН

На дату разработки материалов по обоснованию территория объекта культурного наследия не установлена.

Зоны охраны объекта культурного наследия

На дату разработки материалов по обоснованию границы зон охраны объекта культурного наследия, режимы использования земель и градостроительные регламенты в границах территорий данных зон не утверждены.

Защитная зона ОКН

В Государственной информационной системе обеспечения градостроительной деятельности Московской области (ИСОГД МО) приводятся сведения о границе защитной зоне для ОКН на расстоянии 200 метров от внешних границ территории памятника.

9. *Городище «Луковня», V в. до н.э. - VII в.н.э, XII-XIV вв.н.э.*

Сведения об объектах археологического наследия приводятся в отдельном Томе III. «Объекты культурного наследия». Книги 2.

10. *Бородинское Городище, кон. 1 тыс. до н.э. - перв. пол. 1 тыс. н.*

Сведения об объектах археологического наследия приводятся в отдельном Томе III. «Объекты культурного наследия». Книги 2.

11. *Покровское городище, 11-16 вв.*

Сведения об объектах археологического наследия приводятся в отдельном Томе III. «Объекты культурного наследия». Книги 2.

12. *«Поле Молодинской битвы», 1572 г.*

Акт органа государственной власти о постановке на охрану ОКН: Приказ Министерства культуры России от 06.09.2022 № 1549 «О включении выявленного объекта культурного наследия «Поле Молодинской битвы 1572 г.» в единый государственный реестр объектов культурного наследия (памятников истории и культуры) народов Российской Федерации в качестве объекта культурного наследия федерального значения "Поле Молодинской битвы", 1572 г. (Московская область, городской округ Чехов, село Молоди) и утверждении границ его территории».

Адрес по акту: Московская область, муниципальный округ Чехов, село Молоди.

Современный адрес: Московская область, муниципальный округ Чехов, село Молоди, Городской округ Подольск.

Регистрационный номер ОКН в едином государственном реестре ОКН (памятников истории и культуры) народов Российской Федерации: 502231365390006.

Дата создания: 1572 г.

Вид объекта: Достопримечательное место.

Фотофиксация ОКН



Предмет охраны объекта культурного наследия

Распоряжением Главного управления культурного наследия Московской области от 20.12.2022 № 34РВ-462 [17] утверждён предмет охраны объекта культурного наследия федерального значения «Поле Молодинской битвы», 1572 г.» (достопримечательное место)».

Предмет охраны объекта культурного наследия

1. Предметом охраны объекта культурного наследия федерального значения "Поле Молодинской битвы", 1572 г." (достопримечательное место) (далее - достопримечательное место, предмет охраны) являются:

1) ландшафтные характеристики:

элементы исторического природного и антропогенного ландшафта, в том числе пологий рельеф местности, возвышенности, холмы, овраги, лесные массивы;

естественный рельеф холмов и возвышенностей, их склоны и вершины;

естественный рельеф оврагов, их склоны;

береговые склоны, прибрежные и пойменные зоны и склоны надпойменной террасы реки Рожайки;

2) элементы гидрографической сети:

русло и пойма реки Рожайки, ее береговая линия;

[17] Распоряжение Главного управления культурного наследия Московской области от 20.12.2022 № 34РВ-462 «Об утверждении предмета охраны объекта культурного наследия федерального значения «Поле Молодинской битвы», 1572 г.» (достопримечательное место)».

русла ручьев;

природные пруды;

копаные искусственные пруды XIX в. на территории объекта культурного наследия федерального значения "Усадьба Молоди (Бестужева-Рюмина), XIX в.", их местоположение и конфигурация;

3) планировочные характеристики, в том числе элементы планировочной структуры достопримечательного места:

местоположение и направление исторической трассы старого Симферопольского шоссе по оси "север-юг";

дорожно-тропиночная сеть XVI - нач. XX вв.;

центральное ядро планировочной структуры достопримечательного места: объект культурного наследия федерального значения "Усадьба Молоди (Бестужева-Рюмина), XIX в.: Главный дом; Флигель, Церковь Воскресения, Усыпальница, Парк" (далее - ансамбль усадьбы), включая некрополь (погост) при объекте культурного наследия федерального значения "Усадьба Молоди (Бестужева-Рюмина), XIX в.: Церковь Воскресения" (далее - церковь Воскресения);

4) объемно-пространственная структура достопримечательного места, определяемая естественным рельефом местности с водной гладью реки Рожайки, малоэтажной деревянной и каменной застройкой села Молоди (в его исторических границах до начала XX в.), композиционно-градостроительной доминантой - церковью Воскресения;

5) соотношение открытых и закрытых пространств:

соотношение природного и антропогенного ландшафта;

открытые пространства полей, лугов, прибрежных и пойменных зон реки Рожайки;

лесные массивы;

садово-парковые массивы, включая парк и фруктовые сады;

характер исторического озеленения в границе территории ансамбля усадьбы, включая породный состав деревьев и кустарников;

6) композиционно-видовые связи (панорамы и ценные видовые раскрытия):

видовая панорама от церкви Воскресения на открытые пространства полей;

видовое раскрытие от церкви Воскресения на береговую линию и водную гладь реки Рожайки;

видовое раскрытие от церкви Воскресения на село Молоди;

видовое раскрытие от церкви Воскресения к пойме реки Рожайки и открытым пространствам полей в окрестностях села Молоди;

видовое раскрытие от села Молоди на ансамбль усадьбы через пойму реки Рожайки;

видовые панорамы с естественных вершин холмов и возвышенностей рельефа;

7) объект культурного наследия федерального значения "Усадьба Молоди (Бестужева-Рюмина), XIX в.: Главный дом; Флигель, Церковь Воскресения, Усыпальница, Парк";

выявленный объект культурного наследия "Амбар усадьбы "Молоди", нач. XVIII, нач. XIX вв.";

8) мемориальные объекты, не являющиеся объектами культурного наследия: обелиск в память погибшим в Великой Отечественной войне (1941-1945); мемориал Молодинской битвы;

закладной камень в память победы в Битве при Молодях в 1572 году.

2. Схема предмета охраны представлена соответственно в приложении к настоящему предмету охраны.

3. В соответствии с законодательством Российской Федерации в области охраны объектов культурного наследия в предмет охраны могут быть внесены изменения при обнаружении новых сведений, выявленных в процессе проведения комплексных научных исследований и осуществлении производства реставрационных работ.

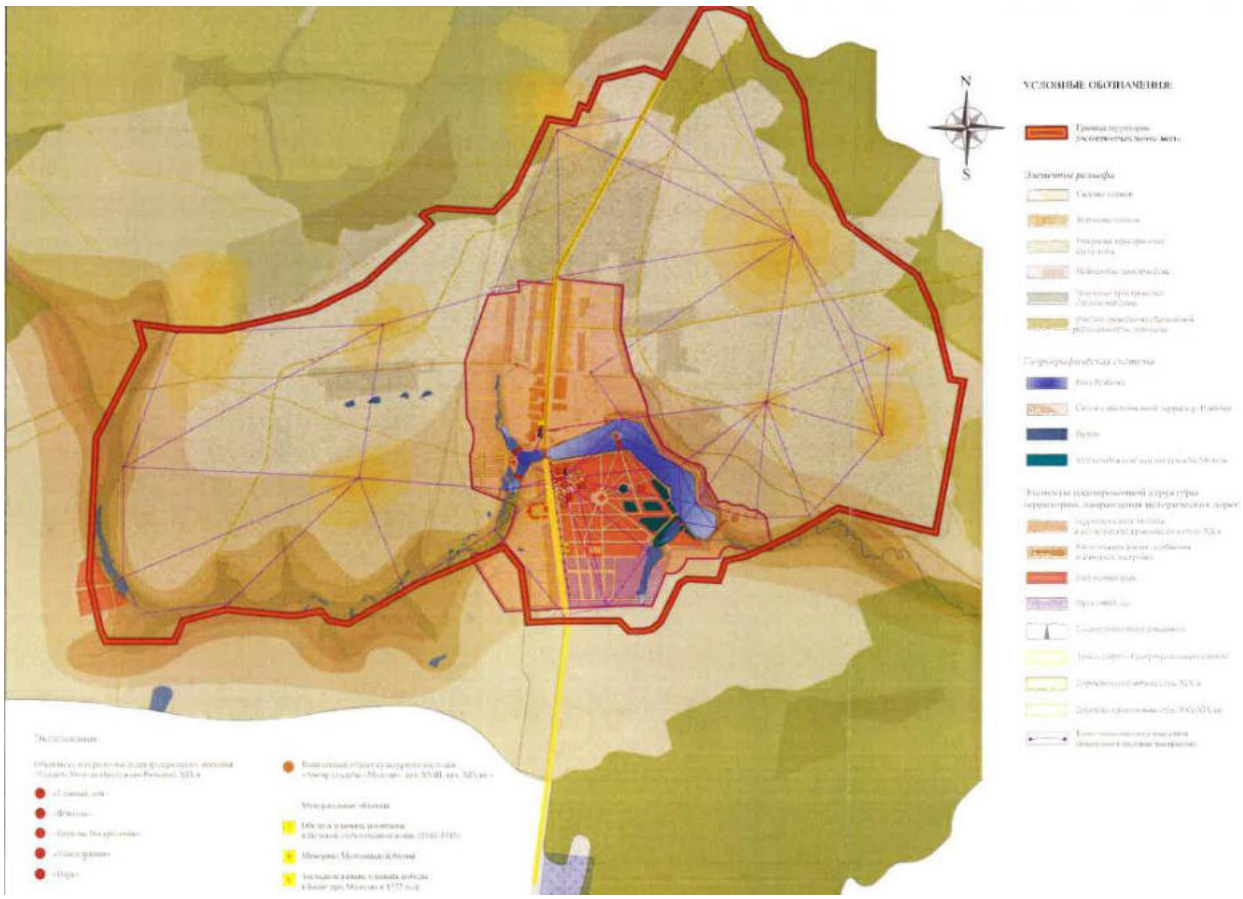

Границы территории объекта культурного наследия

Приказом Министерства культуры России от 06.09.2022 № 1549[18] утверждена граница территории объекта культурного наследия федерального значения «Поле Молодинской битвы», 1572 г.



[18] Приказ Министерства культуры России от 06.09.2022 № 1549 «О включении выявленного объекта культурного наследия «Поле Молодинской битвы 1572 г.» в единый государственный реестр объектов культурного наследия (памятников истории и культуры) народов Российской Федерации в качестве объекта культурного наследия федерального значения "Поле Молодинской битвы", 1572 г. (Московская область, городской округ Чехов, село Молоди) и утверждении границ его территории".

Условные обозначения:

- границы территории объекта культурного наследия федерального значения "Поле Молодинской битвы", 1572 г.;

● 1 - характерная (поворотная) точка.

3.2. Сведения об объектах культурного наследия регионального значения

Согласно сведениям из Единого государственного реестра объектов культурного наследия (памятников истории и культуры) народов Российской Федерации, опубликованному на сайте Министерства культуры Российской Федерации, в границах Городского округа Подольск расположены объекты культурного наследия регионального значения.

1. Памятник Подольским курсантам

Акт органа государственной власти о постановке на охрану ОКН: Решение Мособлисполкома от 25.01.1990 № 49/3 «О дополнительной постановке под государственную охрану памятников истории и искусства».

Адрес по акту: город Подольск, улица Кирова.

Современный адрес: Московская область, Городской округ Подольск, город Подольск, улица Кирова и Парковая.

Регистрационный номер ОКН в едином государственном реестре ОКН (памятников истории и культуры) народов Российской Федерации: 501410763870005.

Дата создания: 7 мая 1975 г.

Вид объекта: Памятник.

Тип объекта: Памятник истории.

Фотофиксация ОКН



Исторические сведения

Памятник Подольским курсантам был открыт 7 мая 1975 г. Монумент представляет собой фигуры курсантов под развевающимся знаменем с автоматами на груди. Скульптура изготовлена из нержавеющей стали. На тыльной части начертана схема боевых действий подольских курсантов, справа расположена бетонная стена с памятной надписью.

Архитектор - Г.В. Крюков, скульптор - В.В. Глебов. Памятник (бронза, гранит) расположен в благоустроенном сквере с активным рельефом.

Предмет охраны ОКН

На дату разработки материалов по обоснованию предмет охраны объекта культурного наследия не утвержден.

Граница территории ОКН

Распоряжением Главного управления культурного наследия Московской области от

17.02.2023 № 35РВ-79[19] утверждены граница территории и режим использования территории объекта культурного наследия регионального значения «Памятник Подольским курсантам».

Графическое изображение границы территории ОКН



Режим использования территории ОКН

Режимом использования территории объекта культурного наследия регионального значения "Памятник Подольским курсантам", расположенного по адресу: Московская область, городской округ Подольск, город Подольск, улица Кирова (далее - Объект), **разрешается** по специально разработанным проектам, согласованным с органом охраны объектов культурного наследия в порядке, установленном законодательством Российской Федерации:

проведение работ по сохранению Объекта;

проведение работ по выявлению и восстановлению утраченных построек Объекта на основе предварительных историко-культурных исследований;

проведение работ по сохранению исторической планировки территории Объекта;

проведение работ по восстановлению исторического характера благоустройства и озеленения территории Объекта;

проведение санитарно-оздоровительных и лечебных мероприятий по всем старовозрастным насаждениям, на основе предварительных дендрологических исследований;

прокладка подземных инженерных коммуникаций с последующей рекультивацией нарушенных участков;

ремонт и реконструкция существующих инженерных коммуникаций;

проведение работ по оборудованию территории Объекта элементами освещения, необходимыми для его функционирования;

[19] Распоряжение Главного управления культурного наследия Московской области от 17.02.2023 № 35РВ-79 «Об утверждении границы территории и режима использования территории объекта культурного наследия регионального значения «Памятник Подольским курсантам», расположенного по адресу: Московская область, городской округ Подольск, город Подольск, улица Кирова».

обеспечение мер пожарной безопасности;

ремонт зданий, не являющихся объектами культурного наследия, без изменения их объемно-пространственных характеристик;

установка информационных знаков и указателей.

Запрещается:

любое строительство, не связанное с восстановлением утраченных исторических построек Объекта, за исключением временных построек, необходимых для проведения реставрационных работ;

хозяйственная деятельность, ведущая к разрушению, искажению внешнего облика Объекта, нарушающая его целостность и создающая угрозу его повреждения, разрушения или уничтожения;

самовольная посадка и вырубка зеленых насаждений;

изменение исторической планировочной структуры, благоустройство, связанное с изменением исторического облика территории Объекта;

размещение любых рекламных конструкций на территории Объекта;

установка на фасадах, крышах Объекта средств технического обеспечения, в том числе кондиционеров, телеантенн, тарелок спутниковой связи;

установка вышек и антенн сотовой связи;

прокладка наземных инженерных коммуникаций, в том числе воздушных линий электропередач, кроме временных, необходимых для проведения ремонтно-реставрационных работ;

динамическое воздействие, создающее разрушающие вибрационные нагрузки;

проведение всех видов земляных работ без археологической разведки.

Зоны охраны объекта культурного наследия

На дату разработки материалов по обоснованию границы зон охраны объекта культурного наследия, режимы использования земель и градостроительные регламенты в границах территорий данных зон не утверждены.

Защитная зона ОКН

Согласно ст. 34.1 Федерального закона от 25.06.2002 № 73-ФЗ «Об объектах культурного наследия (памятниках истории и культуры) народов Российской Федерации» защитная зона для произведений монументального искусства не устанавливается.

2. Здание, где в 1917 г. находился Подольский Совет рабочих, солдатских и крестьянских депутатов

Акт органа государственной власти о постановке на охрану ОКН: Решение Мособлисполкома от 25.01.1990 № 49/3 «О дополнительной постановке под государственную охрану памятников истории и искусства».

Адрес по акту: город Подольск, ул. Ленина, д. 91.

Современный адрес: Московская область, Городской округ Подольск, город Подольск, ул. Ленина, д. 91/23.

Регистрационный номер ОКН в едином государственном реестре ОКН (памятников истории и культуры) народов Российской Федерации: 501410763880005.

Дата создания: 1917 г.

Вид объекта: Памятник.

Тип объекта: Памятник истории.

Фотофиксация ОКН



Предмет охраны ОКН

Распоряжением Главного управления культурного наследия Московской области от 18.02.2026 № 06РВ-95 [20] утверждён предмет охраны объекта культурного наследия регионального значения «Здание, где в 1917 г. находился Подольский Совет рабочих, солдатских и крестьянских депутатов», 1917 г.».

Предмет охраны объекта культурного наследия регионального значения "Здание, где в 1917 г. находился Подольский Совет рабочих, солдатских и крестьянских депутатов", 1917 г., по адресу: Московская область, Городской округ Подольск, город Подольск, проспект Ленина, дом 91/23

1. Предметом охраны объекта культурного наследия регионального значения "Здание, где в 1917 г. находился Подольский Совет рабочих, солдатских и крестьянских депутатов", 1917 г. (номер в едином государственном реестре объектов культурного наследия (памятников истории и культуры) народов Российской Федерации 501410763880005) (далее - предмет охраны, здание) являются:

местоположение и градостроительные характеристики здания, его роль в пространственно-планировочной структуре застройки центральной Московской улицы

[20] Распоряжение Главного управления культурного наследия Московской области от 18.02.2026 № 06РВ-95 «Об утверждении предмета охраны объекта культурного наследия регионального значения «Здание, где в 1917 г. находился Подольский Совет рабочих, солдатских и крестьянских депутатов», 1917 г.».

(ныне - проспект Ленина) города Подольска Московской области;

объемно-пространственная композиция Г-образного в плане, двухэтажного, с подвалом, здания XIX в., высотные отметки по венчающему карнизу;

конфигурация крыши (вальмовая), местоположение, форма (с треугольным верхом) и габариты чердачных окон;

композиционное решение и архитектурно-художественное оформление фасадов здания XIX в.; местоположение, форма (прямоугольные) и размер оконных проемов и ниш, белокаменные подоконники, замковые камни над оконными проемами первого этажа (восточный и северный фасад), прямые сандрики на кронштейнах над оконными проемами второго этажа (восточный и северный фасад), высокий цоколь с дверными проемами, ленточный руст в уровне первого этажа (восточный и северный фасад), переходящий в веерный руст над заложенной проездной аркой (северный фасад), междуэтажные тяги, венчающий профилированный карниз с гладким фризом;

материал и характер обработки фасадных поверхностей (уточняется в процессе проведения комплексных научных исследований при производстве реставрационных работ);

колористическое решение фасадов (уточняется в процессе комплексных научных исследований при производстве реставрационных работ);

пространственно-планировочная структура здания XIX в. в пределах капитальных стен и перекрытий;

конструкция и материал (кирпич, белый камень) капитальных стен здания XIX в.;

местоположение, габариты, форма (коробовый) и материал (кирпич) сводчатого перекрытия подвала XIX в.;

местоположение, габариты и материал (каменные ступени, металлическое решетчатое ограждение) междуэтажной лестницы XIX в.

2. Схема предмета охраны и фотофиксация предмета охраны представлены соответственно в приложениях 1 и 2 к настоящему предмету охраны. (приводится частично).

3. В соответствии с законодательством Российской Федерации в области охраны объектов культурного наследия предмет охраны может быть изменен при обнаружении новых сведений, выявленных в процессе комплексных научных исследований при производстве реставрационных работ

Приложение 1
к предмету охраны объекта культурного наследия регионального значения «Здание, где в 1917 г. находился Подольский Совет рабочих, солдатских и крестьянских депутатов», 1917 г., по адресу: Московская область, Городской округ Подольск, город Подольск, проспект Ленина, дом 91/23

Схема предмета охраны
объекта культурного наследия регионального значения
«Здание, где в 1917 г. находился Подольский Совет рабочих,
солдатских и крестьянских депутатов», 1917 г.

План подвала

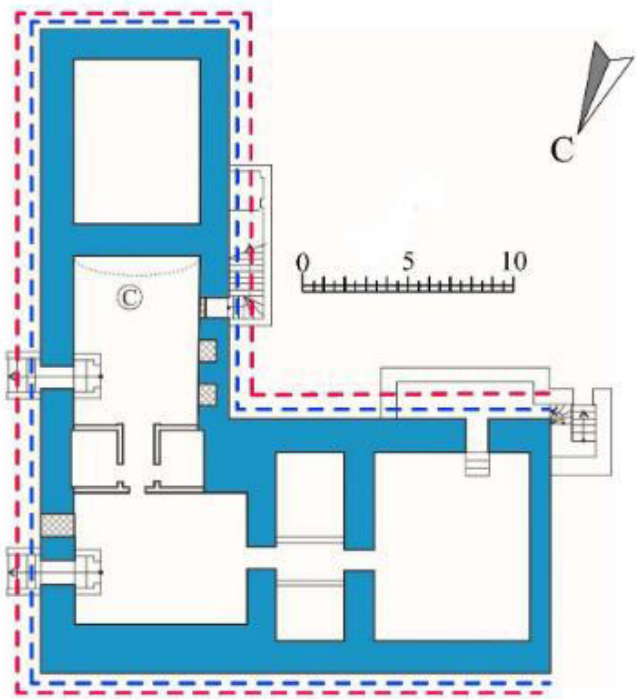

Условные обозначения

Капитальные стены, XIX в.

Композиционное решение и архитектурно-художественное оформление фасадов, XIX в.

Цоколь, XIX в.

Ⓒ Свод коробовый, XIX в.

Приложение 2
к предмету охраны объекта культурного наследия регионального значения «Здание, где в 1917 г. находился Подольский Совет рабочих, солдатских и крестьянских депутатов», 1917 г., по адресу: Московская область, Городской округ Подольск, город Подольск, проспект Ленина, дом 91/23

Фотофиксация
объекта культурного наследия регионального значения
«Здание, где в 1917 г. находился Подольский Совет рабочих,
солдатских и крестьянских депутатов», 1917 г.



1. Общий вид здания с северо-востока. Оконные проемы и ниши с замковыми камнями в уровне первого этажа, прямые сандрики на кронштейнах над окнами второго этажа, белокаменные подоконники. Отделка стен первого этажа ленточным рустом, переходящим в веерный руст над заложенной проездной аркой на северном фасаде. Междуэтажные тяги, венчающий профилированный карниз с гладким фризом.

Граница территории ОКН

Распоряжением Главного управления культурного наследия Московской области от 17.02.2023 № 35РВ-75[21] утверждены граница территории и режим использования территории объекта культурного наследия регионального значения «Здание, где в 1917 г. находился Подольский Совет рабочих, солдатских и крестьянских депутатов», расположенного по адресу: Московская область, городской округ Подольск, город Подольск, проспект Ленина, дом 91/23».

[21] Распоряжение Главного управления культурного наследия Московской области от 17.02.2023 № 35РВ-75 "Об утверждении границы территории и режима использования территории объекта культурного наследия регионального значения "Здание, где в 1917 г. находился Подольский Совет рабочих, солдатских и крестьянских депутатов", расположенного по адресу: Московская область, городской округ Подольск, город Подольск, проспект Ленина, дом 91/23".

Графическое изображение границы территории



Условные обозначения:
Граница территории Объекта
Объект
1 - 2 Характерные (поворотные) точки границы территории Объекта

1-2-3-4-5-6-7-8-1 – граница территории Объекта.

Режимом использования территории ОКН

Режимом использования территории объекта культурного наследия регионального значения "Здание, где в 1917 г. находился Подольский Совет рабочих, солдатских и крестьянских депутатов", расположенного по адресу: Московская область, городской округ Подольск, город Подольск, проспект Ленина, дом 91/23 (далее - Объект), **разрешается** по специально разработанным проектам, согласованным с органом охраны объектов культурного наследия в порядке, установленном законодательством Российской Федерации:

проведение работ по сохранению Объекта;

проведение работ по выявлению и восстановлению утраченных построек Объекта на основе предварительных историко-культурных исследований;

проведение работ по сохранению исторической планировки территории Объекта;

проведение работ по восстановлению исторического характера благоустройства и озеленения территории Объекта;

проведение санитарно-оздоровительных и лечебных мероприятий по всем старовозрастным насаждениям, на основе предварительных дендрологических исследований;

прокладка подземных инженерных коммуникаций с последующей рекультивацией нарушенных участков;

ремонт и реконструкция существующих инженерных коммуникаций;

проведение работ по оборудованию территории Объекта элементами освещения, необходимыми для его функционирования;

обеспечение мер пожарной безопасности;

ремонт зданий, не являющихся объектами культурного наследия, без изменения их объемно-пространственных характеристик;

установка информационных знаков и указателей.

Запрещается:

любое строительство, не связанное с восстановлением утраченных исторических

построек Объекта, за исключением временных построек, необходимых для проведения реставрационных работ;

хозяйственная деятельность, ведущая к разрушению, искажению внешнего облика Объекта, нарушающая его целостность и создающая угрозу его повреждения, разрушения или уничтожения;

самовольная посадка и вырубка зеленых насаждений;

изменение исторической планировочной структуры, благоустройство, связанное с изменением исторического облика территории Объекта;

размещение любых рекламных конструкций на территории Объекта;

установка на фасадах, крышах Объекта средств технического обеспечения, в том числе кондиционеров, телеантенн, тарелок спутниковой связи;

установка вышек и антенн сотовой связи;

движение транспорта по территории Объекта, за исключением специального;

прокладка дорог и организация автостоянок для постоянного местонахождения автомобилей;

прокладка наземных инженерных коммуникаций, в том числе воздушных линий электропередач, кроме временных, необходимых для проведения ремонтно-реставрационных работ;

динамическое воздействие, создающее разрушающие вибрационные нагрузки;

проведение всех видов земляных работ без археологической разведки.

Зоны охраны объекта культурного наследия

На дату разработки материалов по обоснованию границы зон охраны объекта культурного наследия, режимы использования земель и градостроительные регламенты в границах территорий данных зон не утверждены.

Защитная зона ОКН

В Государственной информационной системе обеспечения градостроительной деятельности Московской области (ИСОГД МО) приводятся сведения о границе защитной зоне для ОКН на расстоянии 100 метров от внешних границ территории памятника.

3. Памятник В.И. Ленину, 1958 г.

Акт органа государственной власти о постановке на охрану ОКН: Распоряжение Главного управления культурного наследия Московской области от 01.11.2023 № 35РВ-638 «О включении выявленного объекта культурного наследия в единый государственный реестр объектов культурного наследия (памятников истории и культуры) народов Российской Федерации в качестве объекта культурного наследия регионального значения и утверждении границы и режима использования его территории и предмета охраны».

Адрес по акту: Московская область, Городской округ Подольск, город Подольск, площадь Ленина.

Современный адрес: Московская область, Городской округ Подольск, город Подольск, площадь Ленина.

Регистрационный номер ОКН в едином государственном реестре ОКН (памятников истории и культуры) народов Российской Федерации: 502311398100005.

Дата создания: 1958 г.

Вид объекта: Памятник.

Тип объекта: Памятник истории.

Фотофиксация ОКН



Предмет охраны ОКН

Распоряжением Главного управления культурного наследия Московской области от 01.11.2023 № 35РВ-638 утверждён предмета охраны объекта культурного наследия регионального значения «Памятник В.И. Ленину, 1958 г.», расположенного по адресу: Московская область, городской округ Подольск, город Подольск, площадь Ленина».

Предметом охраны объекта культурного наследия регионального значения «Памятник В.И. Ленину, 1958 г.», расположенного по адресу: Московская область, городской округ Подольск, город Подольск, площадь Ленина (далее — предмет охраны, памятник) являются:

местоположение памятника, его роль в пространственно-планировочной структуре площади Ленина городского округа Подольска Московской области;

объемно-пространственная композиция памятника, его конструкция, пропорции, художественное решение, ростовая скульптура В.И. Ленина: фигура в движении с опорой на левую ногу, с опущенной правой рукой с зажатой кепкой, левая рука придерживает ворот длинного пальто (далее — скульптура), на квадратном основании и постаменте, надпись в верхней части постамента: «ВЛАДИМИР ИЛЬИЧ ЛЕНИН»;

материал и характер отделки поверхностей памятника, материал (металл) скульптуры, материал (гранит) постамента, материал (металл) и шрифт текста надписи в верхней части постамента (уточняется в процессе реставрационных исследований);

габариты, конфигурация, высотные отметки памятника;

колористическое решение памятника (уточняется в процессе реставрационных исследований).

В соответствии с законодательством Российской Федерации в области охраны объектов культурного наследия в предмет охраны могут быть внесены изменения при обнаружении новых сведений, выявленных в процессе проведения комплексных научных исследований и осуществлении производства реставрационных работ.

Территория ОКН

Распоряжением Главного управления культурного наследия Московской области от 01.11.2023 № 35РВ-638 утверждены граница и режим использования его территории объекта культурного наследия регионального значения «Памятник В.И. Ленину, 1958 г.», расположенного по адресу: Московская область, городской округ Подольск, город Подольск, площадь Ленина».

Графическое изображение границы территории

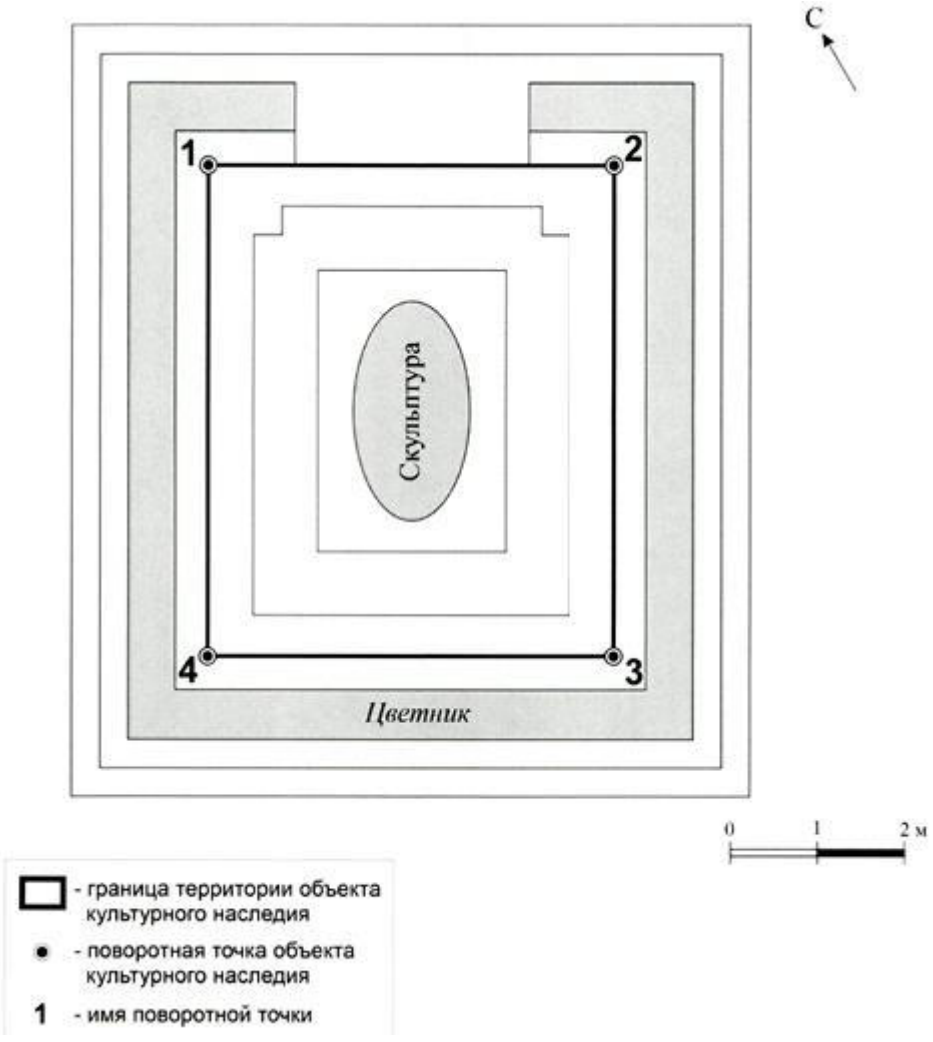

Режим использования территории ОКН

Режимом использования территории объекта культурного наследия регионального значения «Памятник В.И. Ленину, 1958 г.», расположенного по адресу: Московская область, городской округ Подольск, город Подольск, площадь Ленина (далее - Объект), **разрешается** по специально разработанным проектам, согласованным с органом охраны объектов культурного наследия в порядке, установленном законодательством Российской Федерации:

проведение работ по сохранению Объекта;

проведение работ по ремонту и реставрации Объекта и его элементов;

проведение работ по благоустройству и озеленению территории Объекта;

применение при благоустройстве и оборудовании территории традиционных материалов, или их современных аналогов, близких по фактуре к традиционным, исключая применение материалов и цветовых решений, искажающих традиционные характеристики архитектурно-планировочной организации территории;

прокладка, ремонт, реконструкция подземных инженерных коммуникаций, необходимых для функционирования Объекта с последующей рекультивацией нарушенных участков;

ремонт и реконструкция существующих подземных инженерных коммуникаций с последующей рекультивацией нарушенных участков; установка информационных знаков и указателей.

Запрещается:

любое строительство, не связанное с восстановлением исторической среды Объекта;

любая хозяйственная деятельность, ведущая к разрушению, искажению исторического облика Объекта, ухудшению условий обзора; самовольная посадка и вырубка зеленых насаждений;

возведение «глухих» ограждений;

размещение любых рекламных конструкций на территории Объекта;

движение транспорта по территории Объекта, за исключением специального;

прокладка дорог и устройство автостоянок;

разведение костров;

выгул собак;

прокладка подземных и наземных инженерных коммуникаций, в том числе воздушных линий электропередач, кроме временных, необходимых для проведения ремонтно-реставрационных работ;

динамическое воздействие, создающее разрушающие вибрационные нагрузки; проведение всех видов земляных работ без археологической разведки.

Зоны охраны объекта культурного наследия

На дату разработки материалов по обоснованию границы зон охраны объекта культурного наследия, режимы использования земель и градостроительные регламенты в границах территорий данных зон не утверждены.

Защитная зона ОКН

В Государственной информационной системе обеспечения градостроительной деятельности Московской области (ИСОГД МО) отсутствуют сведения о границе защитной зоне ОКН.

4. Усадьба фон-Мекк Н.Ф., в которой в 1884-1885 гг. жил композитор Чайковский Петр Ильич

Акт органа государственной власти о постановке на охрану ОКН: Решение Мособлисполкома от 25.01.1990 № 49/3 «О дополнительной постановке под государственную охрану памятников истории и искусства».

Адрес по акту: город Подольск, ул. Плещеевская, д. 57.

Современный адрес: Московская область, Городской округ Подольск, г. Подольск, ул. Плещеевская, д. 51, 53, 57.

Регистрационный номер ОКН в едином государственном реестре ОКН (памятников истории и культуры) народов Российской Федерации: 501420763840005.

Дата создания: 1884-1885 гг., XIX в.

Вид объекта: Ансамбль.

Тип объекта: Памятник истории.

Фотофиксация ОКН



Исторические сведения

У восточных границ Подольска, на левом берегу Пахры, расположена бывшая усадьба Плещеево, ныне вошедшая в черту города.

Сельцо Плещеево на реке Пахре известно с XIV в. Тогда эти земли принадлежали черниговскому боярину Фёдору Бяконту, переселившемуся в Москву при князе Даниле Александровиче, наделившем его вотчиной. Младший сын Бьяконта, Александр, был воеводой при великом князе Дмитрии Донском. За широкоплечую фигуру он получил прозвище Плещей. Александр стал начальником рода Плещеевых.

В XVII в. плещеевские земли перешли к боярам Морозовым, а затем к В.П. Поспелову, денщику Петра I, снискавшего добрую славу у крестьян, которые в память о барине стали назвать его именем поместье Поспеловым. Со второй половины XVII в. Плещеево-Поспелово принадлежало поэту, цензору типографии Московского университета, статскому советнику А.И. Перепечину.

В начале XIX века усадьба перешла во владение князей Черкасских. В 1820 г. князь А.А. Черкасский заказал московскому архитектору Е.Д. Тюрину проект подмосковной усадьбы Поспелово-Плещеево, по которому в 1821-1822 гг. были построены в стиле классицизм кирпичный главный дом и первый этаж флигеля. С 1831 по 1881 гг. усадьба принадлежала богатой армянской семье Лазаревых. Во второй половине в плещеевской оранжерее выращивали персики, абрикосы, ананасы и лимоны. В 60-х гг. XIX в. по заказу Х.Е. Лазарева закончилось строительство второго этажа и кухонной пристройки главного дома по проекту архитектора Д.А. Корицкого. После смерти жены Лазарева имение перешло к С.Д. Абамелику.

В 1882 г. Плещеево приобрела баронесса Н.Ф. фон Мекк, вдова инженера-путейца, нажившего миллионное состояние на строительстве и эксплуатации железных дорог. Меценатка, ценительница музыки, она в течение 12 лет оказывала материальную поддержку композитору П.И. Чайковскому, ежемесячно посылая ему денежное пособие. После покупки имения она неоднократно приглашала Чайковского погостить в Плещееве.

3 сентября 1884 года музыкант воспользовался ее приглашением. В первый же день своего приезда Чайковский писал фон Мекк: *«Я* не в силах высказать Вам... степень своего восторга от Плещеева, хотя я ожидал самых приятных впечатлений, но действительность бесконечно превысила мои ожидания».

Окрестности Плещеева располагали к творчеству: здесь Чайковский закончил «Концертную фантазию» для фортепьяно с оркестром, написал музыку к романсам «На нивы желтые нисходит тишина.» и «Не спрашивай», третью сюиту, пьесу для альбома, издаваемого в пользу бедных музыкантов.

Накануне отъезда в Петербург он писал*:* «Последний вечер провожу в Плещееве и ощущаю грусть вместе со страхом. После месяца полного уединения не так-то легко очутиться в омуте петербургской жизни. Приношу Вам, бесценный, дорогой друг, самую горячую благодарность за то, что приютили меня в Плещееве, о котором я сохраню самое приятное воспоминание, как часто в Петербурге я буду мысленно переноситься в этот тихий, милый дом». 4 октября 1884 года Чайковский уехал из Плещеева.

В последний раз композитор приезжал в имение 8-10 августа 1885 г., в период работы над симфонией «Манфред».

В 1919 г. здесь находился детский трудовой лагерь, в котором жили 50 воспитанников. С 1925 г. в усадебный дом занимал туберкулёзный диспансер. В 1926 г. он был надстроен вторым этажом, в котором был открыт ночной санаторий на 30 коек. С 1930-х гг. в бывшем барском имении размещалось общежитие посёлка цементного завода. В 1943 г. в Плещеево переехала Подольская женская школа снайперов.

Скромный по архитектуре господский дом 1820-х годов искажён переделками. На главном фасаде отсутствует парный ризалит на два окна, в котором располагался ещё один вход с лестничными маршами. Срублены оконные обрамления с веерными очельями. Фасад со стороны парка сохранился несколько лучше. На выступающей центральной части глубокие ниши, в которых помещены оконные проёмы в обрамлении грубоватых по исполнению ордерных композиций. Хозяйственный корпус в готических формах (названный в некоторых источниках «Голландским домиком») выстроен одновременно с домом. В настоящее время переделан в храм.

4.1. Главный дом

Акт органа государственной власти о постановке на охрану ОКН: Решение Мособлисполкома от 25.01.1990 № 49/3 «О дополнительной постановке под государственную охрану памятников истории и искусства».

Адрес по акту: город Подольск, ул. Плещеевская, д. 57.

Современный адрес: Московская область, Городской округ Подольск, г. Подольск, ул. Плещеевская, д. 57.

Регистрационный номер ОКН в едином государственном реестре ОКН (памятников истории и культуры) народов Российской Федерации: 501410763840035.

Дата создания: 1884-1885 гг., сер. XIX в**.**

Вид объекта: Памятник.

Тип памятника: Памятник истории.

Фотофиксация ОКН



4.2. Флигель

Акт органа государственной власти о постановке на охрану ОКН: Решение Мособлисполкома от 25.01.1990 № 49/3 «О дополнительной постановке под государственную охрану памятников истории и искусства».

Адрес по акту: город Подольск, ул. Плещеевская, д. 57.

Современный адрес: Московская область, Городской округ Подольск, г. Подольск, ул. Плещеевская, д. 53.

Регистрационный номер ОКН в едином государственном реестре ОКН (памятников истории и культуры) народов Российской Федерации: 501410763840015.

Дата создания: 1884-1885 гг., сер. XIX в**.**

Вид объекта: Памятник.

Тип памятника: Памятник истории.

Фотофиксация ОКН



4.3. Хозяйственная постройка

Акт органа государственной власти о постановке на охрану ОКН: Решение Мособлисполкома от 25.01.1990 № 49/3 «О дополнительной постановке под государственную охрану памятников истории и искусства».

Адрес по акту: город Подольск, ул. Плещеевская, д. 57.

Современный адрес: Московская область, городской округ Подольск, г. Подольск, ул. Плещеевская, д. 53.

Регистрационный номер ОКН в едином государственном реестре ОКН (памятников истории и культуры) народов Российской Федерации: 501410763840025.

Дата создания: 1884-1885 гг., середина XIX в**.**

Вид объекта: Памятник.

Тип памятника: Памятник истории.

Фотофиксация ОКН



Предмет охраны ОКН

На дату разработки материалов по обоснованию предмет охраны объекта культурного наследия не утвержден.

Граница территории ОКН

Распоряжением Минкультуры Московской области от 29.10.2009 № 358-Р [22] утверждены граница территории и режим использования территории объекта культурного наследия регионального значения - усадьбы «Фон-Мекк Н.Ф., в которой в 1884-1885 гг. жил композитор Чайковский Петр Ильич» в городе Подольске Московской области».

Графическое отображение границ территории ОКН

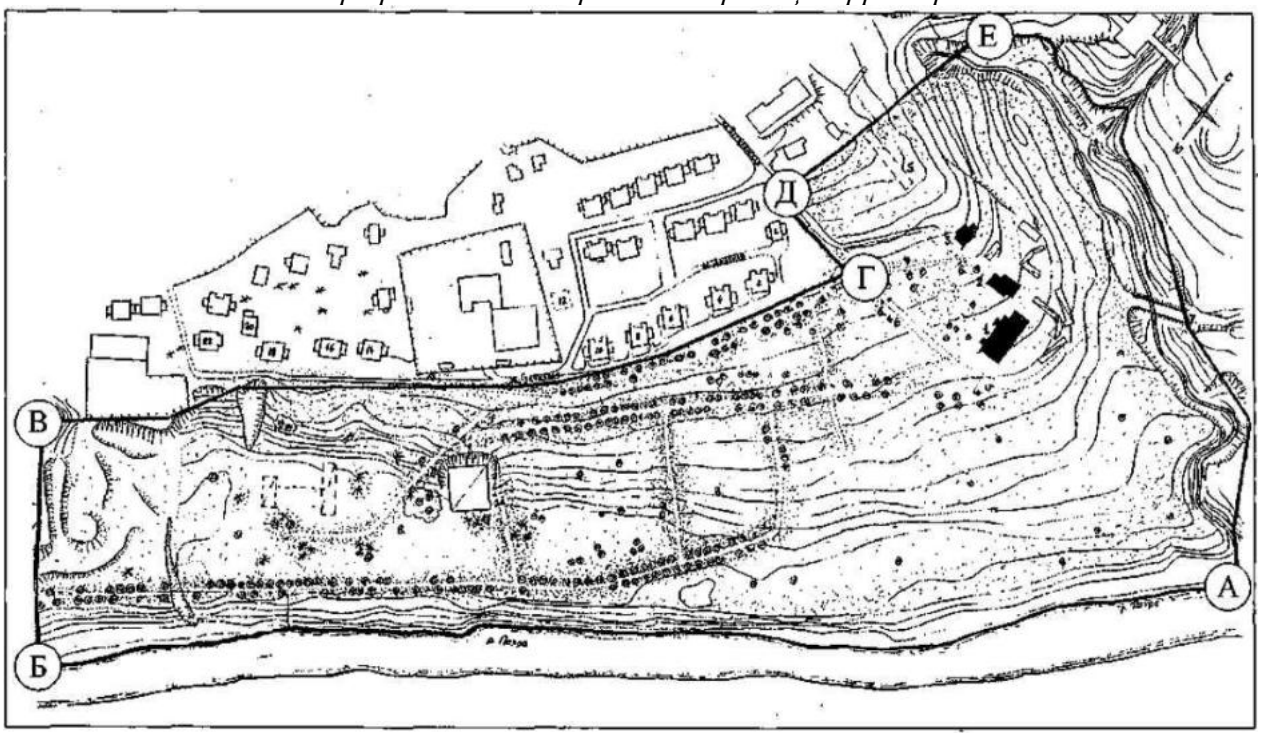

Режим использования территории ОКН

Режим использования территории объекта культурного наследия регионального значения - усадьбы «Фон-Мекк Н.Ф., в которой в 1884-1885 гг. жил композитор Чайковский Петр Ильич» в городе Подольске Московской области:

Разрешается по проектам, согласованным в установленном порядке с областным органом охраны объектов культурного наследия:

восстановление утраченных исторических построек по историческим чертежам, обмерам, аналогам, на основе историко-архивных, археологических, гидрологических и других исследований;

приспособление восстановленных усадебных построек для нужд пользователей;

проведение работ по текущему ремонту сооружений, не являющихся объектами культурного наследия, без изменения габаритов;

размещение объектов инженерной инфраструктуры, необходимых для обеспечения сохранности и функционирования объектов культурного наследия, входящих в состав усадебного комплекса;

сохранение и воссоздание пространственной и планировочной структуры, композиционных взаимосвязей, главных видовых точек на основе научных, исторических, археологических, инженерно-архитектурных, гидрологических и иных исследований;

[22] Распоряжение Минкультуры Московской области от 29.10.2009 № 358-Р «Об утверждении границы территории и режима использования территории объекта культурного наследия регионального значения - усадьбы «Фон-Мекк Н.Ф., в которой в 1884-1885 гг. жил композитор Чайковский Петр Ильич» в городе Подольске Московской области».

проведение ландшафтно-восстановительных работ на основе опережающих историко-ландшафтных, палеоландшафтных и ботанических исследований;

сохранение исторических элементов, деталей зданий и сооружений, планировки территории, покрытий дорожек, насаждений, элементов гидросистемы и т.д.

Запрещается:

любое строительство, не связанное с восстановлением исторических утраченных элементов усадьбы;

хозяйственная деятельность, ведущая к разрушению, искажению внешнего облика объектов культурного наследия, изменению уровня грунтовых вод, нарушению гидрологического режима;

самовольная вырубка старовозрастных насаждений, кроме санитарных рубок с дальнейшим компенсационным озеленением;

прокладка наземных и воздушных инженерных сетей, в том числе временных;

динамическое воздействие на грунты в зоне их взаимодействия с объектами культурного наследия от транспорта, производства работ различного типа, создающее разрушающие вибрационные нагрузки;

проведение земляных и хозяйственных работ без согласования с органом охраны объектов культурного наследия.

Зоны охраны объекта культурного наследия

На дату разработки материалов по обоснованию границы зон охраны объекта культурного наследия, режимы использования земель и градостроительные регламенты в границах территорий данных зон не утверждены.

Защитная зона ОКН

В Государственной информационной системе обеспечения градостроительной деятельности Московской области (ИСОГД МО) приводятся сведения о границе защитной зоне для ОКН на расстоянии 150 метров от внешних границ территории памятника.

5. Здание, где в первые месяцы после Февральской революции 1917 г. размещался Совет рабочих, солдатских и крестьянских депутатов, в годы Великой Отечественной войны 1941-1945 гг. здесь размещался эвакогоспиталь

Акт органа государственной власти о постановке на охрану ОКН: Решение Мособлисполкома от 25.01.1990 № 49/3 «О дополнительной постановке под государственную охрану памятников истории и искусства».

Адрес по акту: город Подольск, ул. Февральская, д. 5.

Современный адрес: Московская область, Городской округ Подольск, г. Подольск, Ул. Февральская, д. 65.

Регистрационный номер ОКН в едином государственном реестре ОКН (памятников истории и культуры) народов Российской Федерации: 501410763860005.

Дата создания: 1917 г., 1941-1945 гг.

Вид объекта: Памятник.

Тип объекта: Памятник истории.

Фотофиксация ОКН



Предмет охраны ОКН

На дату разработки материалов по обоснованию предмет охраны объекта культурного наследия не утвержден.

Граница территории ОКН

Распоряжением Главного управления культурного наследия Московской области от 17.02.2023 № 35РВ-76[23] утверждены граница территории и режим использования территории объекта культурного наследия регионального значения "Здание, где в первые месяцы после Февральской революции 1917 г. размещался Совет рабочих, солдатских и крестьянских депутатов; в годы Великой Отечественной войны 1941-1945 гг. здесь размещался эвакогоспиталь", расположенного по адресу: Московская область, городской округ Подольск, город Подольск, улица Февральская, дом 65".

[23] Распоряжение Главного управления культурного наследия Московской области от 17.02.2023 № 35РВ-76 "Об утверждении границы территории и режима использования территории объекта культурного наследия регионального значения "Здание, где в первые месяцы после Февральской революции 1917 г. размещался Совет рабочих, солдатских и крестьянских депутатов; в годы Великой Отечественной войны 1941-1945 гг. здесь размещался эвакогоспиталь", расположенного по адресу: Московская область, городской округ Подольск, город Подольск, улица Февральская, дом 65".

Графическое изображение границы территории

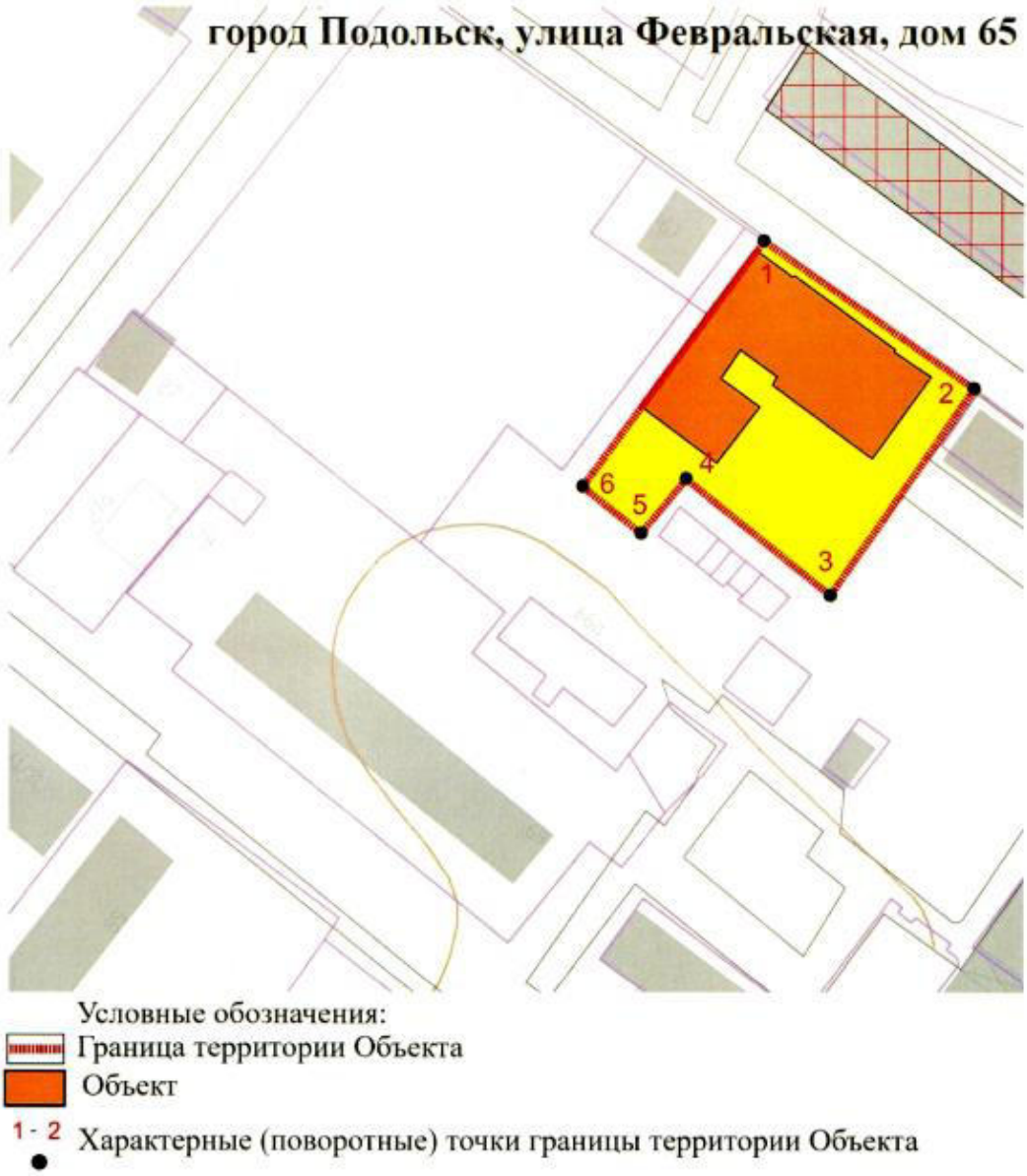

1-2-3-4-5-6-1 – граница территории Объекта.

Режим использования территории ОКН

Режимом использования территории объекта культурного наследия регионального значения "Здание, где в первые месяцы после Февральской революции 1917 г. размещался Совет рабочих, солдатских и крестьянских депутатов; в годы Великой Отечественной войны 1941-1945 гг. здесь размещался эвакогоспиталь", расположенного по адресу: Московская область, городской округ Подольск, город Подольск, улица Февральская, дом 65 (далее - Объект), разрешается по специально разработанным проектам, согласованным с органом охраны объектов культурного наследия в порядке, установленном законодательством Российской Федерации:

проведение работ по сохранению Объекта;

проведение работ по выявлению и восстановлению утраченных построек Объекта на основе предварительных историко-культурных исследований;

проведение работ по сохранению исторической планировки территории Объекта;

проведение работ по восстановлению исторического характера благоустройства и озеленения территории Объекта;

проведение санитарно-оздоровительных и лечебных мероприятий по всем старовозрастным насаждениям, на основе предварительных дендрологических

исследований;

прокладка подземных инженерных коммуникаций с последующей рекультивацией нарушенных участков;

ремонт и реконструкция существующих инженерных коммуникаций;

проведение работ по оборудованию территории Объекта элементами освещения, необходимыми для его функционирования;

обеспечение мер пожарной безопасности;

ремонт зданий, не являющихся объектами культурного наследия, без изменения их объемно-пространственных характеристик;

установка информационных знаков и указателей.

Запрещается:

любое строительство, не связанное с восстановлением утраченных исторических построек Объекта, за исключением временных построек, необходимых для проведения реставрационных работ;

хозяйственная деятельность, ведущая к разрушению, искажению внешнего облика Объекта, нарушающая его целостность и создающая угрозу его повреждения, разрушения или уничтожения;

самовольная посадка и вырубка зеленых насаждений;

изменение исторической планировочной структуры, благоустройство, связанное с изменением исторического облика территории Объекта;

размещение любых рекламных конструкций на территории Объекта;

установка на фасадах, крышах Объекта средств технического обеспечения, в том числе кондиционеров, телеантенн, тарелок спутниковой связи;

установка вышек и антенн сотовой связи;

прокладка наземных инженерных коммуникаций, в том числе воздушных линий электропередач, кроме временных, необходимых для проведения ремонтно-реставрационных работ;

динамическое воздействие, создающее разрушающие вибрационные нагрузки;

проведение всех видов земляных работ без археологической разведки.

Зоны охраны объекта культурного наследия

На дату разработки материалов по обоснованию границы зон охраны объекта культурного наследия, режимы использования земель и градостроительные регламенты в границах территорий данных зон не утверждены.

Защитная зона ОКН

В Государственной информационной системе обеспечения градостроительной деятельности Московской области (ИСОГД МО) приводятся сведения о границе защитной зоне для ОКН на расстоянии 100 метров от внешних границ территории памятника.

6. Вокзал

Акт органа государственной власти о постановке на охрану ОКН: Постановление Правительства Московской области от 15.03.2002 № 84/9 «Об утверждении списка памятников истории и культуры».

Адрес по акту: город Подольск.

Современный адрес: Московская область, Городской округ Подольск, город Подольск, Вокзальная площадь, дом 6.

Регистрационный номер ОКН в едином государственном реестре ОКН (памятников истории и культуры) народов Российской Федерации: 501410763820005.

Дата создания: кон. XIX-нач. XX вв.

Вид объекта: Памятник.

Тип объекта: Памятник градостроительства и архитектуры.

Фотофиксация ОКН



Исторические сведения

В 1865 году Подольск и Москву соединила железная дорога, ставшая частью Московско-Курской железной дороги, и на станции «Подольск» появилось здание железнодорожного вокзала - деревянная изба с четырьмя окнами. Железнодорожное сообщение способствовало быстрому экономическому развитию города. В 1889 году деревянное здание вокзала заменили каменным, выдержанном в классическом стиле, построенным по проекту инженера Е.Я. Скорнякова.

Предмет охраны ОКН

На дату разработки материалов по обоснованию предмет охраны объекта культурного наследия не утвержден.

Граница территории ОКН

Распоряжением Главного управления культурного наследия Московской области от 20.02.2023 № 35РВ-87[24] утверждены граница территории и режим использования территории объекта культурного наследия регионального значения «Вокзал, кон. XIX - нач. XX вв», расположенного по адресу: Московская область, городской округ Подольск, город Подольск, Вокзальная площадь, дом 6.

[24] Распоряжение Главного управления культурного наследия Московской области от 20.02.2023 № 35РВ-87 «Об утверждении границы территории и режима использования территории объекта культурного наследия регионального значения "Вокзал, кон. XIX - нач. XX вв.", расположенного по адресу: Московская область, городской округ Подольск, город Подольск, Вокзальная площадь, дом 6».

Графическое изображение границы территории ОКН



1-2-3-4-1 – граница территории Объекта.

Режим использования территории ОКН

Режимом использования территории объекта культурного наследия регионального значения "Вокзал, кон. XIX - нач. XX вв.", расположенного по адресу: Московская область, городской округ Подольск, город Подольск, Вокзальная площадь, дом 6 (далее - Объект), ***разрешается*** по специально разработанным проектам, согласованным с органом охраны объектов культурного наследия в порядке, установленном законодательством Российской Федерации:

проведение работ по сохранению Объекта;

проведение работ по выявлению и восстановлению утраченных построек Объекта на основе предварительных историко-культурных исследований;

проведение работ по сохранению исторической планировки территории Объекта;

проведение работ по восстановлению исторического характера благоустройства и озеленения территории Объекта;

проведение санитарно-оздоровительных и лечебных мероприятий по всем старовозрастным насаждениям, на основе предварительных дендрологических исследований;

прокладка подземных инженерных коммуникаций с последующей рекультивацией нарушенных участков;

ремонт и реконструкция существующих инженерных коммуникаций;

проведение работ по оборудованию территории Объекта элементами освещения, необходимыми для его функционирования;

обеспечение мер пожарной безопасности;

ремонт зданий, не являющихся объектами культурного наследия, без изменения их объемно-пространственных характеристик;

установка информационных знаков и указателей.

Запрещается:

любое строительство, не связанное с восстановлением утраченных исторических построек Объекта, за исключением временных построек, необходимых для проведения реставрационных работ;

хозяйственная деятельность, ведущая к разрушению, искажению внешнего облика Объекта, нарушающая его целостность и создающая угрозу его повреждения, разрушения или уничтожения;

самовольная посадка и вырубка зеленых насаждений;

изменение исторической планировочной структуры, благоустройство, связанное с изменением исторического облика территории Объекта;

размещение любых рекламных конструкций на территории Объекта;

установка на фасадах, крышах Объекта средств технического обеспечения, в том числе кондиционеров, телеантенн, тарелок спутниковой связи;

установка вышек и антенн сотовой связи;

прокладка наземных инженерных коммуникаций, в том числе воздушных линий электропередач, кроме временных, необходимых для проведения ремонтно-реставрационных работ;

динамическое воздействие, создающее разрушающие вибрационные нагрузки;

проведение всех видов земляных работ без археологической разведки.

Зоны охраны объекта культурного наследия

На дату разработки материалов по обоснованию границы зон охраны объекта культурного наследия, режимы использования земель и градостроительные регламенты в границах территорий данных зон не утверждены.

Защитная зона ОКН

В Государственной информационной системе обеспечения градостроительной деятельности Московской области (ИСОГД МО) приводятся сведения о границе защитной зоне для ОКН на расстоянии 100 метров от внешних границ территории памятника.

7. Церковь Святой Троицы

Акт органа государственной власти о постановке на охрану ОКН: постановление Правительства Московской области от 15.03.2002 № 84/9 «Об утверждении списка памятников истории и культуры».

Адрес по акту: Московская область, Подольский район, с. Коледино.

Современный адрес: Московская область, Городской округ Подольск, деревня Коледино, 61а.

Регистрационный номер ОКН в едином государственном реестре ОКН (памятников истории и культуры) народов Российской Федерации: 501410413110005.

Дата создания: 1815-1820 гг.

Вид объекта: Памятник.

Тип объекта: Памятник градостроительства и архитектуры.

Фотофиксация ОКН



Исторические сведения

Большой каменный куб с низким глухим барабаном имеет на северном и южном фасадах занимающие более половины площади стен лоджии с полуциркульным завершением. В лоджиях - четырехколонные дорические портики. С западной и восточной стороны к зданию примыкают одинаковые по форме и размерам полукруглые выступы с конхами - притвор и апсида. Антаблементы в лоджиях и верхняя часть всего храма, вероятно, имели резные или лепные фризы, в настоящее время утраченные.

К западу от церкви стоит колокольня, вернее, лишь два ее нижних яруса. Колокольня соединяется с храмом, но не трапезной, а колоннадой, которая зрительно продолжается рядом колонн церковных порталов и нижнего яруса колокольни, что подчеркивает архитектурное единство комплекса.

Земельный участок под объектом культурного наследия на государственном кадастровом учете не состоит.

Предмет охраны объекта культурного наследия

На дату разработки внесения изменения в Генеральный план городского округа Подольск Московской области предмет охраны объекта культурного наследия не утвержден.

Территория объекта культурного наследия

Распоряжением Главного управления культурного наследия Московской области от 09.10.2020 № 35РВ-286 [25] утверждены границы территории и режим использования территории объекта культурного наследия регионального значения «Церковь Святой Троицы, 1815-1820 гг.», расположенного по адресу: Московская область, Городской округ Подольск, деревня Коледино, дом 61а.

Графическое изображение границы территории ОКН

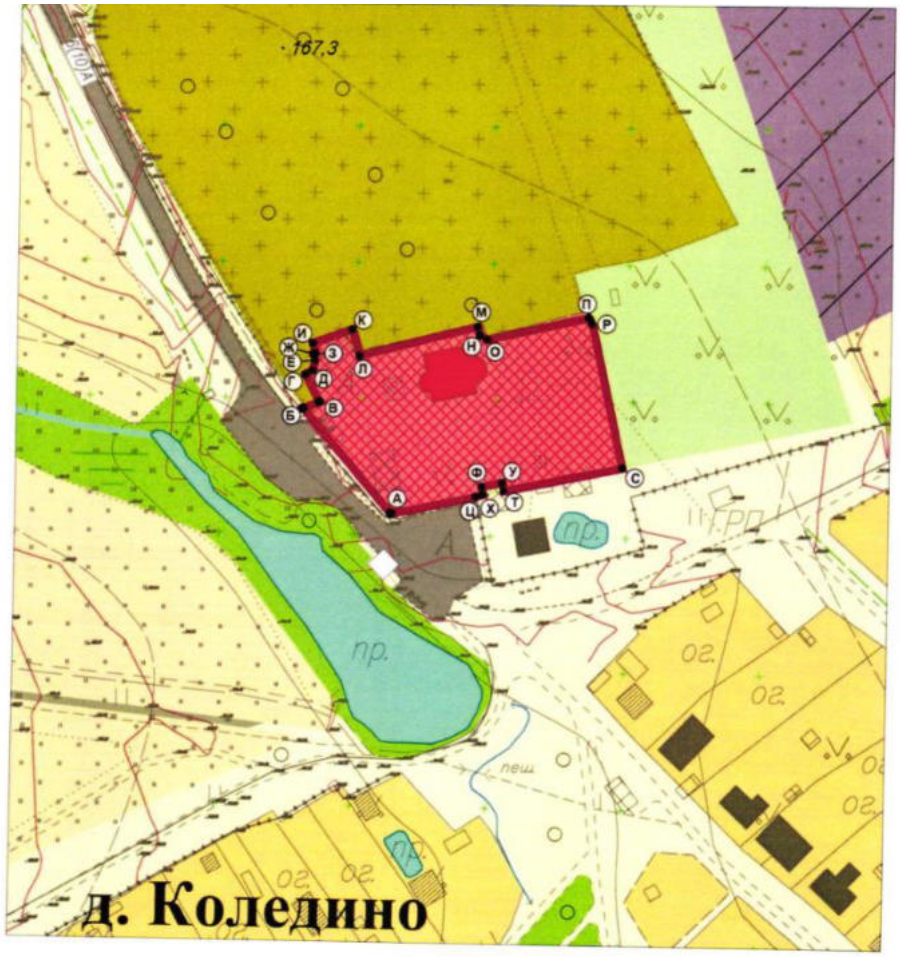

А-Б-В-Г-Д-Е-Ж-З-И-К-Л-М-Н-О-П-Р-С-Т-У-Ф-Х-Ц-А – граница территории объекта культурного наследия.

Режим использования территории ОКН

Режимом использования территории объекта культурного наследия регионального значения "Церковь Святой Троицы, 1815-1820 гг.", расположенного по адресу: Московская область, Городской округ Подольск, деревня Коледино, дом 61а (далее - Объект), **разрешается** по специально разработанным проектам, согласованным с органом охраны объектов культурного наследия в порядке, установленном законодательством Российской Федерации:

проведение работ по сохранению Объекта;

проведение работ по выявлению и восстановлению утраченных построек Объекта на основе предварительных историко-культурных исследований;

проведение работ по сохранению исторической планировки территории Объекта;

[25] Распоряжение Главное управление культурного наследия Московской области от 09.10.2020 № 35РВ-286 «Об утверждении границы территории и режима использования территории объекта культурного наследия регионального значения «Церковь Святой Троицы, 1815-1820 гг.», расположенного по адресу: Московская область, городской округ Подольск, деревня Коледино, дом 61а».

проведение работ по восстановлению исторического характера благоустройства и озеленения территории Объекта;

проведение санитарно-оздоровительных и лечебных мероприятий по всем старовозрастным насаждениям на основе предварительных дендрологических исследований;

прокладка, ремонт, реконструкция подземных инженерных коммуникаций, необходимых для функционирования комплекса Объекта с последующей рекультивацией нарушенных участков;

ремонт и реконструкция существующих подземных инженерных коммуникаций с последующей рекультивацией нарушенных участков;

проведение работ по оборудованию территории Объекта элементами освещения, необходимыми для его функционирования;

обеспечение мер пожарной безопасности;

раскрытие и сохранение исторических отметок уровня земли;

восстановление исторического функционального назначения Объекта, определяющего историко-культурное своеобразие территории;

ремонт зданий, не являющихся объектами культурного наследия, без изменения их объемно-пространственных характеристик;

установка информационных знаков и указателей.

Запрещается:

любое строительство, не связанное с восстановлением утраченных исторических построек Объекта, за исключением временных построек, необходимых для проведения реставрационных работ;

хозяйственная деятельность, ведущая к разрушению, искажению внешнего облика Объекта, нарушающая его целостность и создающая угрозу его повреждения, разрушения или уничтожения;

самовольная посадка и вырубка зеленых насаждений;

изменение исторической планировочной структуры, благоустройство, связанное с изменением исторического облика территории Объекта;

размещение любых рекламных конструкций на территории Объекта;

установка на фасадах, крыше Объекта средств технического обеспечения, в том числе кондиционеров, телеантенн, тарелок спутниковой связи;

движение транспорта по территории Объекта, за исключением специального;

прокладка дорог и устройство автостоянок;

прокладка наземных инженерных коммуникаций, в том числе воздушных линий электропередач, кроме временных, необходимых для проведения ремонтно-реставрационных работ;

динамическое воздействие, создающее разрушающие вибрационные нагрузки.

Зоны охраны объекта культурного наследия

Постановлением Правительства Московской области от 28.10.2021 № 1100/35 [26] установлены зоны охраны объекта культурного наследия регионального значения «Церковь Святой Троицы, 1815-1820 гг.», расположенного по адресу: Московская область, Городской округ Подольск, деревня Коледино, дом 61а, и утверждены требования к градостроительным регламентам в границах территорий данных зон».

[26] Постановление Правительства Московской области от 28.10.2021 № 1100/35 «Об установлении зон охраны объекта культурного наследия регионального значения «Церковь Святой Троицы, 1815-1820 гг.», расположенного по адресу: Московская область, городской округ Подольск, деревня Коледино, дом 61а, и об утверждении требований к градостроительным регламентам в границах территорий данных зон».

Графическое изображение местоположения границ ОКН

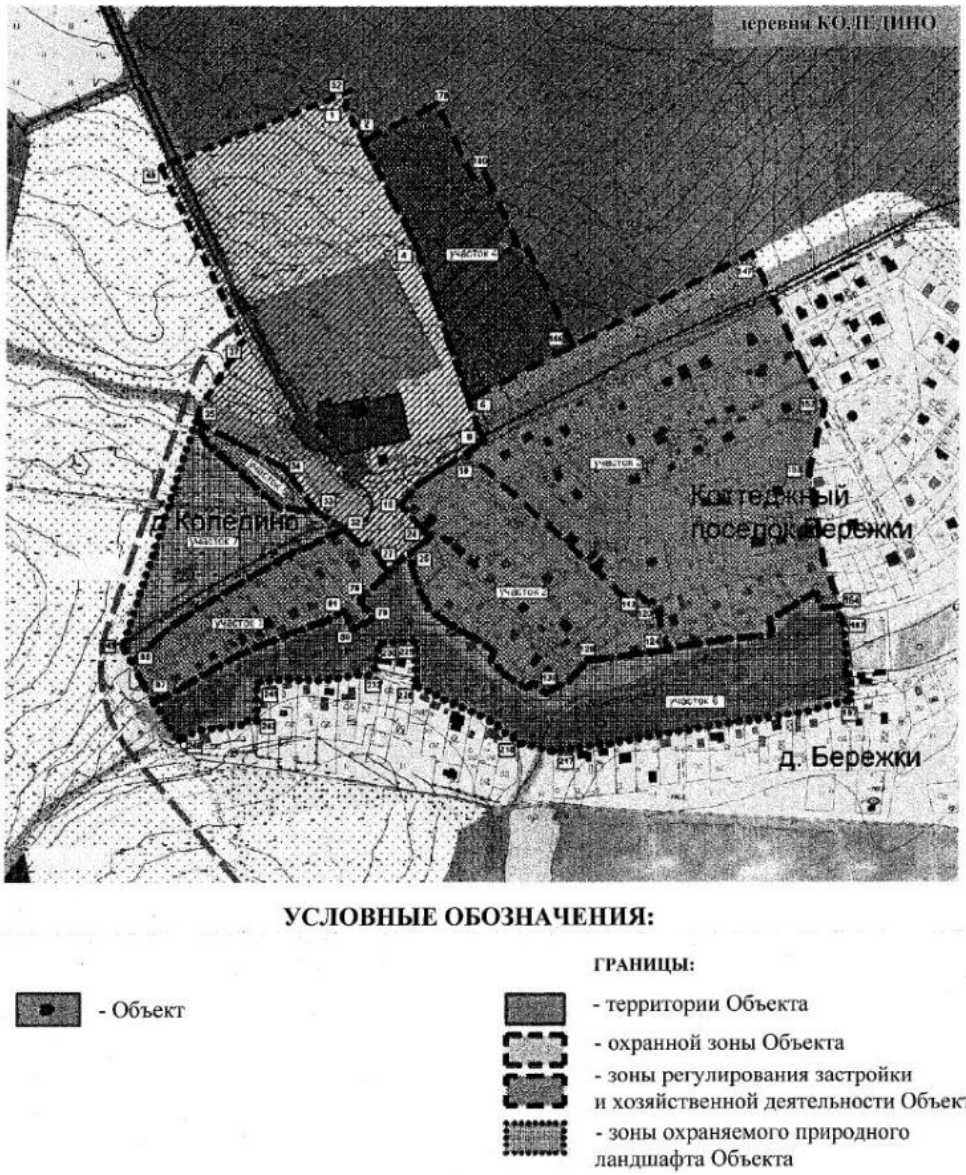

Охранная зона ОКН

Особым режимом использования земель и земельных участков в границах охранной зоны Объекта:

1) разрешается:

капитальный ремонт существующих зданий и сооружений;

прокладка подземных инженерных коммуникаций;

установка оборудования для уличного освещения;

расчистка и берегоукрепление водоема;

капитальный ремонт и реконструкция дорог и проездов;

проведение мероприятий по пожарной безопасности;

2) запрещается:

изменение сложившейся планировочной структуры села, в том числе соотношения открытых и закрытых пространств охранной зоны Объекта;

возведение новых временных и капитальных объектов;

применение архитектурных решений с активным цветовым решением фасадов, завершением зданий в виде башен, шпилей и т.п.;

использование при отделке фасадов, кровель и ограждений ярких и блестящих материалов и красок;

прокладка наземных и надземных инженерных коммуникаций;

использование оборудования, оказывающего динамическое воздействие на грунты в зоне их взаимодействия с Объектом;

изменение рельефа местности более 0,5 м;

нарушение гидрологического режима территории охранной зоны Объекта;

устройство свалок;

возведение глухих ограждений из любых материалов;

вырубка и посадка деревьев, за исключением санитарных рубок и работ на приусадебном участке и территории кладбища.

Зона регулирования застройки и хозяйственной деятельности ОКН

Зона регулирования застройки и хозяйственной деятельности Объекта включает 5 участков - 1, 2, 3, 4, 5:

Особыми режимами использования земель и земельных участков в границах зоны регулирования застройки и хозяйственной деятельности Объекта:

1) разрешается:

капитальный ремонт, реконструкция и строительство зданий и сооружений согласно видам разрешенного использования и в соответствии с ограничениями предельных размеров разрешенного строительства;

установка оборудования для энергообеспечения объектов нового строительства и уличного освещения;

прокладка подземных инженерных коммуникаций;

размещение объектов инженерной инфраструктуры (трансформаторных подстанций, газораспределительных подстанций и других объектов), необходимых для эксплуатации зданий;

установка ограждений высотой до двух метров с единым цветовым решением пастельных оттенков (серой и бежево-коричневой цветовой гаммы);

благоустройство и озеленение территории зоны регулирования застройки и хозяйственной деятельности Объекта;

капитальный ремонт, реконструкция улиц, проездов и подъездов;

прокладка подъездов к вновь строящимся объектам капитального строительства;

проведение мероприятий по пожарной безопасности;

2) запрещается:

размещение объектов промышленности и коммунально-складского назначения в границах регламентных участков 1-3, 5;

размещение в границах регламентного участка 4 предприятий I-III классов вредности, а также объектов промышленности, торговли и коммунально-складского назначения без программы природоохранных мероприятий, и обеспечения экологической безопасности;

нарушение единой линии застройки вдоль улиц села для регламентных участков 1,2;

прокладка наземных и надземных инженерных коммуникаций;

применение архитектурных решений с активным цветовым решением фасадов, завершением зданий в виде башен, шпилей и т.п.;

установка новых высотных сооружений (труб, антенн, мачт электропередачи и т.п.);

устройство ограждений высотой более 2 метров;

применение блестящих и яркоокрашенных материалов в отделке фасадов и кровель зданий, а также ограждений;

организация необорудованных мест для сбора мусора.

Зона охраняемого природного ландшафта ОКН

Территория зоны охраняемого природного ландшафта Объекта состоит из 2 участков - 6 и 7:

Режимом использования земель в границах зоны охраняемого природного ландшафта Объекта:

1) разрешается:

благоустройство территории зоны охраняемого природного ландшафта Объекта;

возделывание кормовых трав и зерновых культур;

капитальный ремонт и реконструкция существующих дорог и проездов;

строительство автомобильной дороги местного значения "а/д Бережковский проезд - деревня Коледино";

прокладка подземных инженерных коммуникаций с последующей рекультивацией земель;

проведение мероприятий по пожарной безопасности;

2) запрещается:

возведение новых временных и капитальных объектов;

прокладка наземных и надземных инженерных коммуникаций;

самовольная вырубка и посадка древесно-кустарниковой растительности;

нарушение береговой линии реки Конопельки (участок 6);

нарушение гидрологического режима территории зоны охраняемого природного ландшафта Объекта;

изменение рельефа местности более 0,5 м;

прокладка новых автомобильных дорог, кроме предусмотренных ранее в документах территориального планирования;

устройство свалок;

разведение костров.

Требования к градостроительным регламентам в границах территорий зон охраны объекта культурного наследия

Требования к градостроительным регламентам в границах территории охранной зоны ОКН

Градостроительный регламент в охранной зоне Объекта **предусматривает**:

высоту зданий и сооружений: до 9 м от поверхности земли до верхней отметки крыши;

отделку фасадов: дерево, кирпич, штукатурка;

форму крыши: двускатную, вальмовую;

цветовое решение фасадов: разбеленные (пастельные) оттенки зеленого, голубого, охристого, бежевого, терракотового цветов;

процент застройки не более 25%;

ограждение: высота не более 1,5 м, материал штакетник.

Требования к градостроительным регламентам в границах территории зоны регулирования застройки и хозяйственной деятельности Объекта

Градостроительный регламент в зоне регулирования застройки и хозяйственной деятельности Объекта **предусматривает**:

предельную высоту зданий от поверхности земли до верхней отметки кровли:

регламентные участки 1, 2 - 10 м;

регламентные участки 3, 4, 5 - 12 м;

использование в отделке фасадов традиционных материалов (дерево, кирпич, камень, штукатурка) и имитирующих их современных материалов (кроме сайдинга) неярких (пастельных) тонов для регламентных участков 1-3;

использование современных материалов неярких (пастельных) тонов в строительстве и отделке фасадов для регламентных участков 4, 5;

форму кровли для регламентных участков 1-3: скатную и вальмовую с углом наклона до 40 градусов;

предельные размеры земельных участков для регламентных участков 1-3: 0,08-0,3 га;

степень озеленения земельных участков для регламентных участков 1-3: не менее 80 %;

отступ хозяйственных построек и гаражей от красной линии застройки для регламентных участков 1-3: не менее 5 м.

Требования к градостроительным регламентам в границах зоны охраняемого природного ландшафта

Требования к градостроительным регламентам в границах зоны охраняемого природного ландшафта не устанавливаются.

8. Церковь Воскресения Господня

Акт органа государственной власти о постановке на охрану ОКН: постановление Правительства Московской области от 15.03.2002 № 84/9 «Об утверждении списка памятников истории и культуры».

Адрес по акту: Московская область, г. Подольск ул. Рабочая, д. 15.

Современный адрес: Московская область, Городской округ Подольск, г. Подольск, ул. Красная, д. 24, участок 2.

Регистрационный номер ОКН в едином государственном реестре ОКН (памятников истории и культуры) народов Российской Федерации: 501410365530005.

Дата создания: 1728 г.

Вид объекта: Памятник.

Тип объекта: Памятник градостроительства и архитектуры.

Фотофиксация ОКН



Исторические сведения

Воскресенский храм имеет традиционную трехчастную планировочную схему. Первоначально на одной оси были расположены основной объем с полуциркульной апсидой, трапезная и колокольня. Впоследствии трапезная часть церкви была расширена за счет устройства северного, Никольского, и южного, Свято-Троицкого, приделов. Восточные стены приделов имеют несколько выпуклые объемы, но не являются пристроенными апсидами. Центральная часть храма и северный придел сложены из местного белого камня, а южный придел и колокольня - из кирпича.

В основе композиции здания лежит бесстолпный двухсветный пятиглавый четверик, прямоугольный в плане, перекрытый сомкнутым четырехлотковым сводом.

Фасады имеют декоративное убранство в виде аттиков, по форме напоминающих ложные закомары. В них некогда имелись живописные изображения. Рисунок и профили карнизов трех основных объемов памятника значительно отличаются друг от друга. Углы основного объема и трапезной подчеркнуты прямоугольными в плане пилястрами, раскрепованными по карнизам.

Граненый глухой центральный барабан храма, декорированный неглубокими нишами с изображениями херувимов, завершается золоченой главой луковичной формы. В XIX в. на месте херувимов были написаны апостолы. Крест центральной главы - четырехконечный, прорезной, с полумесяцем и декоративными элементами. Вертикали углов основного объема храма подчеркнуты декоративными барабанами, увенчанными золочеными главами луковичной формы с ярко выраженными гранеными юбками с подзором. Кресты четырех угловых главок - восьмиконечные, глухие.

В 1929 г. храм был закрыт, использовался как гараж и механическая мастерская. В 1994 г. возвращен Русской Православной Церкви. Отремонтирован.

Предмет охраны объекта культурного наследия

Распоряжением Главного управления культурного наследия Московской области от 01.07.2021 № 34РВ-143 [27] утверждён предмет охраны объекта культурного наследия регионального значения «Церковь Воскресения Господня, 1728 г.

Предметом охраны объекта культурного наследия регионального значения "Церковь Воскресения Господня, 1728 г." (далее - церковь, предмет охраны) **являются:**

местоположение, градостроительные и силуэтные характеристики церкви 1728 г., вт. пол. XIX в., расположенной в центральной части города Подольск;

объемно-пространственная композиция церкви, включая двусветный четверик с полуциркульной апсидой, трапезной с южным и северным приделами, высотные отметки по венчающим карнизам;

конфигурация кровли 1728 г., материал и характер кровельного покрытия, высотные отметки по конькам (уточняется в процессе комплексных научных исследований и осуществления производства реставрационных работ);

композиционное решение и архитектурно-художественное оформление фасадов церкви 1728 г., вт. пол. XIX в. с полуциркульными кокошниками на фасадах четверика, в том числе местоположение, форма, размер оконных и дверных проемов, угловые лопатки, профилированные оконные наличники, профилированные венчающие белокаменные карнизы трапезной, декорированные поребриком, венчающие белокаменные карнизы четверика с поясом сухариков-"зубцов";

материал и характер обработки фасадных поверхностей церкви вт. пол. XIX в.: окраска по штукатурке;

колористическое решение фасадов церкви вт. пол. XIX в. (уточняется в процессе комплексных научных исследований и осуществления производства реставрационных работ);

пространственно-планировочная структура интерьеров церкви в пределах капитальных стен и сводчатых перекрытий 1728 г., вт. пол. XIX в.;

конструкции и материал (кирпич) капитальных стен и сводчатых перекрытий 1728 г., вт. пол. XIX в., в том числе парусный свод трапезной, коробовые своды с распалубками от подпружных арок в северном и южном приделах, высокий сомкнутый четырехдольный свод четверика, конха апсиды;

материал (дерево), характер оформления (расстекловка) столярных заполнений оконных проемов вт. пол. XIX в. (уточняется в процессе комплексных научных исследований и осуществления производства реставрационных работ).

Схема предмета охраны и фотофиксация предмета охраны представлены соответственно в приложениях 1, 2 (не приводятся) к настоящему предмету охраны.

В соответствии с законодательством Российской Федерации в области охраны объектов культурного наследия в предмет охраны могут быть внесены изменения при обнаружении новых сведений, выявленных в процессе проведения комплексных научных исследований и осуществлении производства реставрационных работ.

Граница территории ОКН

Распоряжением Министерства культуры Московской области от 12.05.2010 № 154-Р утверждены граница территории и режим использования территории объекта культурного наследия регионального значения - церкви Воскресения Господня в городе Подольске Московской области[28].

---

[27] Распоряжение Главного управления культурного наследия Московской области от 01.07.2021 № 34РВ-143 «Об утверждении предмета охраны объекта культурного наследия регионального значения «Церковь Воскресения Господня, 1728 г.».

[28] Распоряжение Министерства культуры Московской области от 12.05.2010 № 154-Р «Об утверждении границы территории и режима использования территории объекта культурного наследия регионального значения - церкви Воскресения Господня в городе Подольске Московской области».

Графическое изображение границы территории

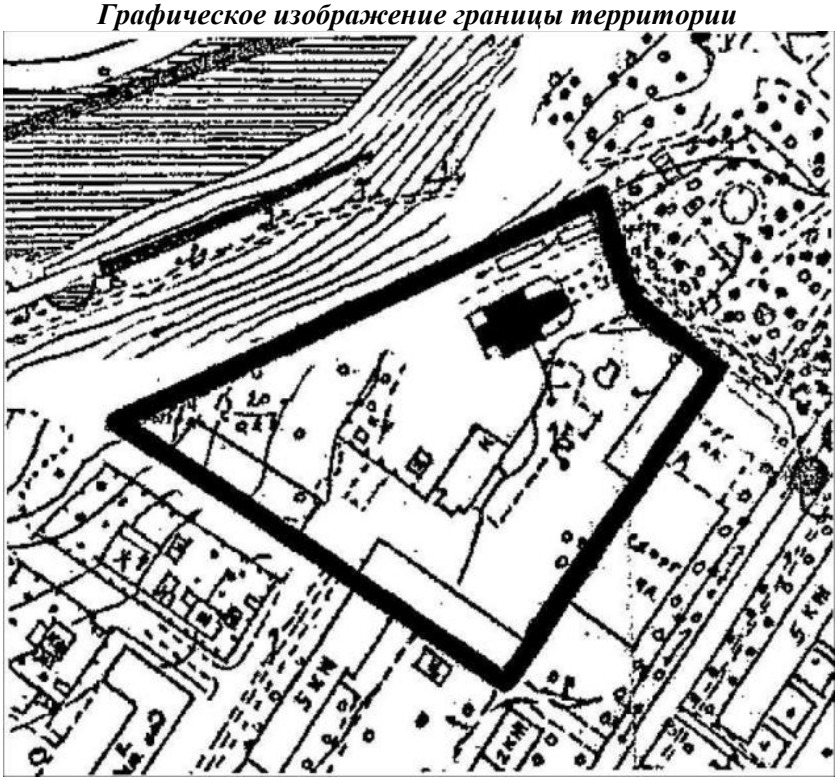

Режим использования территории

Режим использования территории объекта культурного наследия регионального значения - церкви Воскресения Господня в городе Подольске Московской области:

Разрешается по проектам, согласованным в установленном порядке с областным органом охраны объектов культурного наследия:

проведение работ по ремонту и реставрации церкви Воскресения Господня на основе научных, историко-архивных, археологических и других исследований;

проведение работ по благоустройству территории объекта культурного наследия;

прокладка инженерных коммуникаций, необходимых для сохранения и функционирования церкви Воскресения Господня;

ремонт зданий и сооружений, не являющихся объектами культурного наследия, без изменения габаритов.

Запрещается:

любое новое строительство, не связанное с восстановлением исторических утраченных элементов;

прокладка наземных и воздушных коммуникаций, кроме временных, необходимых для проведения реставрационных работ;

проведение земляных и хозяйственных работ без согласования с областным органом охраны объектов культурного наследия.

Зоны охраны объекта культурного наследия

На дату разработки материалов по обоснованию границы зон охраны объекта культурного наследия, режимы использования земель и градостроительные регламенты в границах территорий данных зон не утверждены.

Защитная зона ОКН

В Государственной информационной системе обеспечения градостроительной деятельности Московской области (ИСОГД МО) приводятся сведения о границе защитной зоне для ОКН на расстоянии 100 метров от внешних границ территории памятника.

9. Присутственные места

Акт органа государственной власти о постановке на охрану ОКН: Постановление Правительства Московской области от 15.03.2002 № 84/9 «Об утверждении списка памятников истории и культуры».

Адрес по акту: Московская область, г. Подольск, ул. Февральская, д. 52-52а.

Современный адрес: Московская область, Городской округ Подольск, г. Подольск, Советская площадь, д. 5, д. 7, ул. Февральская, д. 50.

Регистрационный номер ОКН в едином государственном реестре ОКН (памятников истории и культуры) народов Российской Федерации: 501420763850005.

Дата создания: 1728 г.

Вид объекта: Ансамбль.

Тип объекта: Памятник градостроительства и архитектуры.

Фотофиксация ОКН



Исторические сведения

В 20-х годах XIX века, в соответствии с именным повелением императора Александра Первого «О постройке в уездных городах Тюремных помещений и Присутственных мест сообразно прилагаемым планам», здесь был создан архитектурный ансамбль. Присутственные места, обозначенные на плане города 1849 года как «тюремный замок», занимали территорию в виде прямоугольника.

Основное двухэтажное здание выходило на главную площадь города. В глубине замкнутого двора располагалось двухэтажное здание тюрьмы, по продольным сторонам двора – два флигеля с подсобными помещениями, которые со временем изветшали.

В 1876 г. приняли решили перестроить здания под церковь и больницу. Завершилась реконструкция в 1878 г. Церковь освятили в честь иконы пресвятой Богородицы «Всех скорбящих Радость» и приписали к Троицкому собору. В 1891 г., по проекту, исправленному и усовершенствованному губернским архитектором, к Скорбященской церкви пристроили каменную паперть и колокольню. Деньги на эти работы пожертвовал подольский купец Александр Усанов.

В начале 20-х годов XX века церковь закрыли. Существенно изменился архитектурный облик комплекса в целом, в том числе основного здания, где долгое время находились городские административные органы.

В 2011 году, историческое здание получило вторую жизнь. Главный дом присутственных мест капитально отремонтировали, перед ним вымостили территорию и установили стилизованные фонари. В нем разместили Подольский краеведческий музей с новой экспозицией. Рядом установили памятник швейной машинке «Зингер» работы Александра Рожникова.

В состав объекта культурного наследия регионального значения «Присутственные места» входят:

1) Флигель

Акт органа государственной власти о постановке на охрану ОКН: Постановление Правительства Московской области от 15.03.2002 № 84/9 «Об утверждении списка памятников истории и культуры».

Адрес по акту: Московская область, г. Подольск, ул. Февральская, д. 52-52а.

Современный адрес: Московская область, Городской округ Подольск, г. Подольск, Советская площадь, д. 5.

Регистрационный номер ОКН в едином государственном реестре ОКН (памятников истории и культуры) народов Российской Федерации: 501410763850025.

Дата создания: XIX в.

Вид объекта: Памятник.

Тип памятника: Памятник градостроительства и архитектуры.

Фотофиксация ОКН



Предмет охраны объекта культурного наследия

На дату разработки внесения изменения в Генеральный план городского округа Подольск Московской области предмет охраны объекта культурного наследия не утвержден.

2) Главный дом и служебный корпус

Акт органа государственной власти о постановке на охрану ОКН: Постановление Правительства Московской области от 15.03.2002 № 84/9 «Об утверждении списка памятников истории и культуры».

Адрес по акту: Московская область, г. Подольск, ул. Февральская, д. 52-52а.

Современный адрес: Московская область, Городской округ Подольск, г. Подольск, Советская площадь, д. 7.

Регистрационный номер ОКН в едином государственном реестре ОКН (памятников истории и культуры) народов Российской Федерации: 501410763850015.

Дата создания: нач. XIX в.

Вид объекта: Памятник.

Тип памятника: Памятник градостроительства и архитектуры.

Фотофиксация ОКН



Предмет охраны объекта культурного наследия

Распоряжением Главного управления культурного наследия Московской области от 18.11.2021 № 34РВ-307 [29] утверждён предмет охраны объекта культурного наследия регионального значения «Главный дом и служебный корпус, нач. XIX в.», входящего в состав объекта культурного наследия регионального значения «Присутственные места».

Предметом охраны объекта культурного наследия регионального значения "Присутственные места: главный дом и служебный корпус, нач. XIX в." (далее - ансамбль, предмет охраны) являются:

Главный дом, расположенный по адресу: Московская область, городской округ Подольск, город Подольск, площадь Советская, дом 7, кадастровый номер 50:55:0030324:344 (далее - главный дом);

местоположение главного дома XIX в., расположенного в центре города Подольска на Советской площади, являющегося композиционным центром структуры ансамбля, участвующего в формировании исторической застройки центральной части города Подольска;

объемно-пространственная композиция главного дома нач. XIX в., включая прямоугольный в плане двухэтажный объем с центральным ризалитом, завершенным треугольным фронтоном, высотные отметки по венчающим карнизам;

конфигурация (над основным объемом - вальмовая, над ризалитом - двускатная), конструкция (деревянная, стропильная), характер и материал кровельного покрытия (металл) крыши XIX в., высотные отметки по конькам;

композиционное решение и архитектурно-художественное оформление фасадов главного дома нач. XIX в.: местоположение и форма дверных и оконных проемов (прямоугольная); карнизы сложного профиля с белокаменными и кирпичными деталями; белокаменные подоконники; декор северо-западного фасада: замковые камни над оконными проемами 1-го этажа; рамочные профилированные наличники 2-го этажа с замковыми камнями и сандриками;

месторасположение крыльца главного входа нач. XIX в. со стороны северо-западного фасада;

материал и характер обработки фасадных поверхностей главного дома нач. XIX в.: штукатурка с последующей покраской (уточняется в процессе комплексных научных исследований и осуществления производства реставрационных работ);

колористическое решение фасадов нач. XIX в. (уточняется в процессе комплексных научных исследований и осуществления производства реставрационных работ);

пространственно-планировочная структура интерьеров нач. XIX в. в пределах капитальных стен и перекрытий;

конструкции и материал капитальных стен нач. XIX в.: белокаменный цоколь, кирпичные стены;

лестница парадная междуэтажная нач. XIX в., ее местоположение, материал (белый камень), архитектурно-конструктивное решение (по ползучим кирпичным аркам, промежуточные площадки на цилиндрических кирпичных сводах).

Служебный корпус, расположенный по адресу: Московская область, городской округ Подольск, город Подольск, улица Февральская, дом 52, кадастровый номер 50:55:0000000:333 (далее - здание);

---

[29] Распоряжение Главного управления культурного наследия Московской области от 18.11.2021 № 34РВ-307 «О внесении изменений в предмет охраны объекта культурного наследия регионального значения «Главный дом и служебный корпус, нач. XIX в.», входящего в состав объекта культурного наследия регионального значения «Присутственные места", расположенного по адресу: Московская область, г. Подольск, ул. Февральская, д. 52-52а (в настоящее время - Московская область, городской округ Подольск, город Подольск, Советская площадь, дом 7), утвержденный распоряжением Главного управления культурного наследия Московской области от 12.07.2018 № 32РВ-281 "Об утверждении предмета охраны объекта культурного наследия регионального значения "Главный дом и служебный корпус, нач. XIX в.", входящего в состав объекта культурного наследия регионального значения "Присутственные места".

местоположение здания, его роль в формировании пространственно-планировочной структуры объекта культурного наследия регионального значения "Присутственные места", роль в формировании красной линии улицы Февральская города Подольска;

объемно-пространственная композиция двухэтажного с подвалом "Г-образного" в плане здания 1940-х гг.;

конфигурация (вальмовая, четырехскатная), материал (металл), характер кровельного покрытия (металлические листы с фальцевым соединением) крыши здания 1940-х гг., высотные отметки по конькам;

композиционное решение и архитектурно-художественное оформление фасадов здания 1940-х гг.: местоположение и форма прямоугольных и арочных оконных проемов, пилястры, профилированный двойной венчающий карниз с раскреповкой на пилястрах, подоконные тяги;

материал и характер обработки фасадных поверхностей 1940-х гг.: окраска по штукатурке;

колористическое решение фасадов 1940-х гг. (уточняется в процессе комплексных научных исследований и осуществления производства реставрационных работ);

капитальные стены 1940-х гг., их конструкция и материал (кирпич).

В соответствии с законодательством Российской Федерации в области охраны объектов культурного наследия в предмет охраны могут быть внесены изменения при обнаружении новых сведений, выявленных в процессе проведения комплексных научных исследований и осуществлении производства реставрационных работ.

3) Служебное здание

Акт органа государственной власти о постановке на охрану ОКН: Постановление Правительства Московской области от 15.03.2002 № 84/9 «Об утверждении списка памятников истории и культуры».

Адрес по акту: Московская область, г. Подольск, ул. Февральская, д. 52-52а.

Современный адрес: Московская область, Городской округ Подольск, г. Подольск, ул. Февральская, д. 50.

Регистрационный номер ОКН в едином государственном реестре ОКН (памятников истории и культуры) народов Российской Федерации: 501410763850035.

Дата создания: XIX в.

Вид объекта: Памятник.

Тип памятника: Памятник градостроительства и архитектуры.

Фотофиксация ОКН



Предмет охраны объекта культурного наследия

Распоряжением Главного управления культурного наследия Московской области от 05.02.2018 № 32РВ-31 [30] утверждён предмет охраны памятника истории и культуры

[30] Распоряжение Главного управления культурного наследия Московской области от 05.02.2018 № 32РВ-31 «Об утверждении предмета охраны памятника истории и культуры "Служебное здание, XIX в.», входящего в состав объекта культурного наследия регионального значения «Присутственные места».

«Служебное здание, XIX в.», входящего в состав объекта культурного наследия регионального значения «Присутственные места».

Предметом охраны памятника истории и культуры регионального значения «Служебное здание, XIX в.», входящего в состав объекта культурного наследия регионального значения «Присутственные места" (далее - здание), являются:

местоположение и градостроительная роль здания XIX века, участвующего в формировании пространственной структуры ансамбля Присутственных мест XIX века, формирующих исторический центр города Подольска Московской области;

объемно-пространственная композиция здания XIX века: прямоугольное в плане двухэтажное здание, вытянутое в направлении северо-восток, с полуподвальным помещением (уточняется в процессе комплексных научных исследований и осуществления производства реставрационных работ); сводчатые и плоские перекрытия 2-го этажа 1-й половины XIX века в пределах капитальных стен, высотные отметки по венчающим карнизам;

крыша 1-й половины XIX века (двускатная с вальмами), (уточняется в процессе комплексных научных исследований и осуществления производства реставрационных работ);

композиционное решение и архитектурно-художественное оформление фасадов 1-й половины XIX века: местоположение и форма (прямоугольные) дверных и оконных проемов; штукатурный профилированный венчающий карниз; кирпичный междуэтажный профилированный карниз; рустовка стен первого этажа со стороны северо-западного, северо-восточного и юго-западного фасадов;

материал и характер обработки фасадных поверхностей 1-й половины XIX века: штукатурка с последующей покраской (уточняется в процессе комплексных научных исследований и осуществления производства реставрационных работ);

колористическое решение фасадов XIX века (уточняется в процессе комплексных научных исследований и осуществления производства реставрационных работ);

пространственно-планировочная структура интерьеров в пределах капитальных стен и сводчатых перекрытий XIX века;

конструкции и материал капитальных стен и перекрытий XIX века: белокаменный цоколь, кирпичные стены; кирпичные коробовые и парусные своды; лучковые и арочные кирпичные перемычки;

характер и материал дверных и оконных заполнений (уточняется в процессе комплексных научных исследований и осуществления производства реставрационных работ);

лестница 1-й половины XIX века, ее местоположение, конструкция (на кирпичных "ползучих арках"), материал (уточняется в процессе комплексных научных исследований и осуществления производства реставрационных работ).

Предмет охраны может быть дополнен при проведении комплексных научных исследований и осуществлении производства реставрационных работ.

Территория ОКН

Распоряжением Главного управления культурного наследия Московской области от 20.02.2023 № 35РВ-85[31] утверждены граница территории и режим использования территории объекта культурного наследия регионального значения «Присутственные места: флигель, XIX в.; главный дом и служебный корпус, нач. XIX в.; служебное здание, XIX в.», расположенного по адресу: Московская область, городской округ Подольск, город Подольск, площадь Советская, дома 5, 7, улица Февральская, дома 50, 52.

[31] Распоряжение Главного управления культурного наследия Московской области от 20.02.2023 № 35РВ-85 «Об утверждении границы территории и режима использования территории объекта культурного наследия регионального значения «Присутственные места: флигель, XIX в.; главный дом и служебный корпус, нач. XIX в.; служебное здание, XIX в.», расположенного по адресу: Московская область, городской округ Подольск, город Подольск, площадь Советская, дома 5, 7, улица Февральская, дома 50, 52».

Графическое изображение границы территории



Режим использования территории

Режимом использования территории объекта культурного наследия регионального значения "Присутственные места: флигель, XIX в.; главный дом и служебный корпус, нач. XIX в.; служебное здание, XIX в.", расположенного по адресу: Московская область, городской округ Подольск, город Подольск, площадь Советская, дома 5, 7, улица Февральская, дома 50, 52 (далее - Объект), разрешается по специально разработанным проектам, согласованным с органом охраны объектов культурного наследия в порядке, установленном законодательством Российской Федерации:

проведение работ по сохранению Объекта;

проведение работ по выявлению и восстановлению утраченных построек Объекта на основе предварительных историко-культурных исследований;

проведение работ по сохранению исторической планировки территории Объекта;

проведение работ по восстановлению исторического характера благоустройства и озеленения территории Объекта;

проведение санитарно-оздоровительных и лечебных мероприятий по всем старовозрастным насаждениям на основе предварительных дендрологических исследований;

прокладка подземных инженерных коммуникаций с последующей рекультивацией нарушенных участков;

ремонт и реконструкция существующих инженерных коммуникаций;

проведение работ по оборудованию территории Объекта элементами освещения, необходимыми для его функционирования;

обеспечение мер пожарной безопасности;

ремонт зданий, не являющихся объектами культурного наследия, без изменения их объемно-пространственных характеристик;

установка информационных знаков и указателей.

Запрещается:

любое строительство, не связанное с восстановлением утраченных исторических построек Объекта, за исключением временных построек, необходимых для проведения

реставрационных работ;

хозяйственная деятельность, ведущая к разрушению, искажению внешнего облика Объекта, нарушающая его целостность и создающая угрозу его повреждения, разрушения или уничтожения;

самовольная посадка и вырубка зеленых насаждений;

изменение исторической планировочной структуры, благоустройство, связанное с изменением исторического облика территории Объекта;

размещение любых рекламных конструкций на территории Объекта;

установка на фасадах, крышах Объекта средств технического обеспечения, в том числе кондиционеров, телеантенн, тарелок спутниковой связи;

установка вышек и антенн сотовой связи;

движение транспорта по территории Объекта, за исключением специального;

прокладка дорог и организация автостоянок для постоянного местонахождения автомобилей;

прокладка наземных инженерных коммуникаций, в том числе воздушных линий электропередач, кроме временных, необходимых для проведения ремонтно-реставрационных работ;

динамическое воздействие, создающее разрушающие вибрационные нагрузки;

проведение всех видов земляных работ без археологической разведки.

Зоны охраны объекта культурного наследия

На дату разработки материалов по обоснованию границы зон охраны объекта культурного наследия, режимы использования земель и градостроительные регламенты в границах территорий данных зон не утверждены.

Защитная зона ОКН

В Государственной информационной системе обеспечения градостроительной деятельности Московской области (ИСОГД МО) приводятся сведения о границе защитной зоне для ОКН на расстоянии 150 метров от внешних границ территории памятника.

10. Церковь Успения Пресвятой Богородицы

Акт органа государственной власти о постановке на охрану ОКН: постановление Правительства Московской области от 15.03.2002 № 84/9 «Об утверждении списка памятников истории и культуры».

Адрес по акту: Московская область, Подольский район, с. Валищево.

Современный адрес: Московская область, Городской округ Подольск, микрорайон Лаговский, д. Валищево.

Регистрационный номер ОКН в едином государственном реестре ОКН (памятников истории и культуры) народов Российской Федерации: 501410413100005.

Дата создания: 1728 г.

Вид объекта: Памятник.

Тип объекта: Памятник градостроительства и архитектуры.

Фотофиксация ОКН



Исторические сведения

Храм является интересным образцом сельской приходской церкви в русском стиле начала XX в., имеет три престола: центральный - в честь Успения Божией Матери, и в приделах: северный - в честь великомученицы Параскевы Пятницы, южный - в честь Рождества Иоанна Крестителя.

Здание сложено из кирпича размером 26х13х7 см, система перевязки кладки цепная, шов обработан валиком. Объемная композиция и декоративное убранство памятника ориентированы на московскую архитектуру XVII столетия. Протяженная симметричная относительно продольной оси ("кораблем") композиция церкви включает пятиглавый храм с полуциркульной апсидой, два боковых придела, притвор, шатровую колокольню и западную паперть. Четверик храма, увенчанный пятью цилиндрическими глухими барабанами, возвышается над пониженными боковыми приделами, покрытыми двускатными крышами. Полуциркульные апсиды приделов имеют, по сравнению с центральным алтарем, меньший выступ. Равный по ширине четверику притвор соединяет храм с колокольней.

Стройная столпообразная композиция колокольни завершается шатром. Два нижних яруса образуют квадратное в плане основание, несущее восьмигранный столп, в верхней части которого расположен ярус "звона". К нижнему ярусу колокольни с севера и юга примыкают прямоугольные пристройки, с запада - вытянутая по оси "запад-восток" паперть. Богатый кирпичный декор восходит к образцам XVII в. Внутреннее пространство организовано пристенными пилонами, образовавшимися благодаря арочным проемам во всю

ширину стен. Перекрытия сводчатые. Апсиды перекрыты конхами, четверик и приделы парусными. сводами, притвор коробовым сводом. В нижнем ярусе колокольни сомкнутый свод, на паперти - коробовый.

В интерьере частично сохранилась фигурная, сюжетная и орнаментальная масляная живопись академического толка, отличающаяся высоким качеством исполнения. В приделах сохранились фигуры святых в простенках окон. В растительный орнамент подпружных арок и пристенных пилонов (сохранились фрагментарно) включены стилизованные изображения крестов.

Храм имел воздушную систему отопления. В подвальной части храма была устроена котельная, и из нее по специальным воздуховодам должен был подаваться в храм теплый воздух. Пол был деревянным и подогревался снизу теплым воздухом.

В 1938 г. храм был закрыт и разорен. В 1993 г. по решению суда передан Московскому Патриархату. Храм находится в составе Подольского благочиния Московской епархии. Отреставрирован. В южном нефе зарезервировано место под баптистерий.

Предмет охраны объекта культурного наследия

На дату разработки материалов по обоснованию предмет охраны объекта культурного наследия не утвержден.

Граница территории ОКН

На дату разработки материалов по обоснованию территория объекта культурного наследия не установлена.

Зоны охраны объекта культурного наследия

На дату разработки материалов по обоснованию границы зон охраны объекта культурного наследия, режимы использования земель и градостроительные регламенты в границах территорий данных зон не утверждены.

Защитная зона ОКН

В Государственной информационной системе обеспечения градостроительной деятельности Московской области (ИСОГД МО) приводятся сведения о границе защитной зоне для ОКН на расстоянии 200 метров от внешних границ территории памятника.

11. Церковь Ильинская, 1735 г.

Акт органа государственной власти о постановке на охрану ОКН: Акт органа государственной власти о постановке на охрану ОКН: Постановления Совета Министров РСФСР от 30.08.1960 № 1327 «О дальнейшем улучшении дела охраны памятников культуры в РСФСР».

Адрес по акту: Московская область, Подольский район, село Лемешево.

Современный адрес: Московская область, Городской округ Подольск, д. Лемешево, д. 30.

Регистрационный номер ОКН в едином государственном реестре ОКН (памятников истории и культуры) народов Российской Федерации: 501410471940005.

Дата создания: 1753 г.

Вид объекта: Памятник.

Тип объекта: Памятник градостроительства и архитектуры.

Фотофиксация ОКН



Исторические сведения

В 1627 г. на берегу р. Пахры, где сейчас находится Лемешево, стояла д. Альмешово, в которой было 4 двора. Она входила вместе с Дубровицами, Ериным и Александровым в большое владение боярского рода Морозовых.

Первое письменное упоминание о первом деревянном храме Илии пророка относится к 1627 г. В переписной книге Перемышльской церковной десятины есть следующая запись: «за боярином Иваном Васильевичем Морозовым старинная вотчина, село Дубровицы на реке Пахре, усть речки Десны, а в селе церковь Илья пророк древяна клетцки, а в церкви образы, и книги, и свечи, и на колокольнице колоколы, и всякое церковное строение вотчинниково; у церкви во дворе поп Иван Федоров, во дворе дьячок и просвирница; пашни церковной земли 10 четьи в поле, а в дву потомуж, сена 20 копен...»

В 1662 г. по желанию супружеской четы князей Голицыных в Дубровицах был построен новый деревянный храм с тем же посвящением. В 1690 г. по указанию Петра I он был разобран и перенесен в деревню Лемешево. В 1743 г. деревянный Ильинский храм был заменен кирпичным, с белокаменными деталями в стиле барокко (угловые пилястры, ленточные наличники и профильные карнизы). Храм, расположенный на высоком берегу реки Пахры, удачно вписался в окружающий ландшафт.

В плане здание представляет собой четверик, перекрытый сомкнутым восьмиричным сводом и расширенный прямоугольными пристройками алтаря и притворов. Алтарь соединен с храмом и приделами арочными пролетами. С западной стороны к храму примыкает невысокая двухъярусная колокольня. Подъем на нее расположен в толще южной

стены притвора. Своды алтаря и притвора коробовые с торцовым лотком, в нижнем ярусе полокольни свод вспарушенный. Церковь завершена маленьким барабаном с приплюснутой главой. Шеи основного объема и колокольни украшены белокаменными валютами. Колокольня завершается массивной главой на низком шатре. Проемы верхнего яруса колокольни украшены балюстрадой. Плановая структура Ильинского храма схожа со структурой церкви конца XVII в., но решение силуэта и пространства принципиально иное.

Необычный, нарочито приземистый вид храма связан с отсутствием переходной формы между квадратным основанием и граненым покрытием, а также с уплощенной формой главы на низком и широком барабане. В 1908. г. храм расширили за счет пристройки боковых приделов в честь иконы Божией Матери «Всех скорбящих Радость» и преподобного Сергия Радонежского. Закрыт в конце 1930-х годов. В 1995 г. возвращен Русской Православной Церкви. Отремонтирован.

Предмет охраны объекта культурного наследия

На дату разработки материалов по обоснованию предмет охраны объекта культурного наследия не утвержден.

Граница территории ОКН

Распоряжением Главного управления культурного наследия Московской области от 22.12.2021 № 34РВ-373 [32] утверждены граница территории и режим использования территории объекта культурного наследия регионального значения «Церковь Ильинская, 1753 г.».

Графическое изображение границы территории

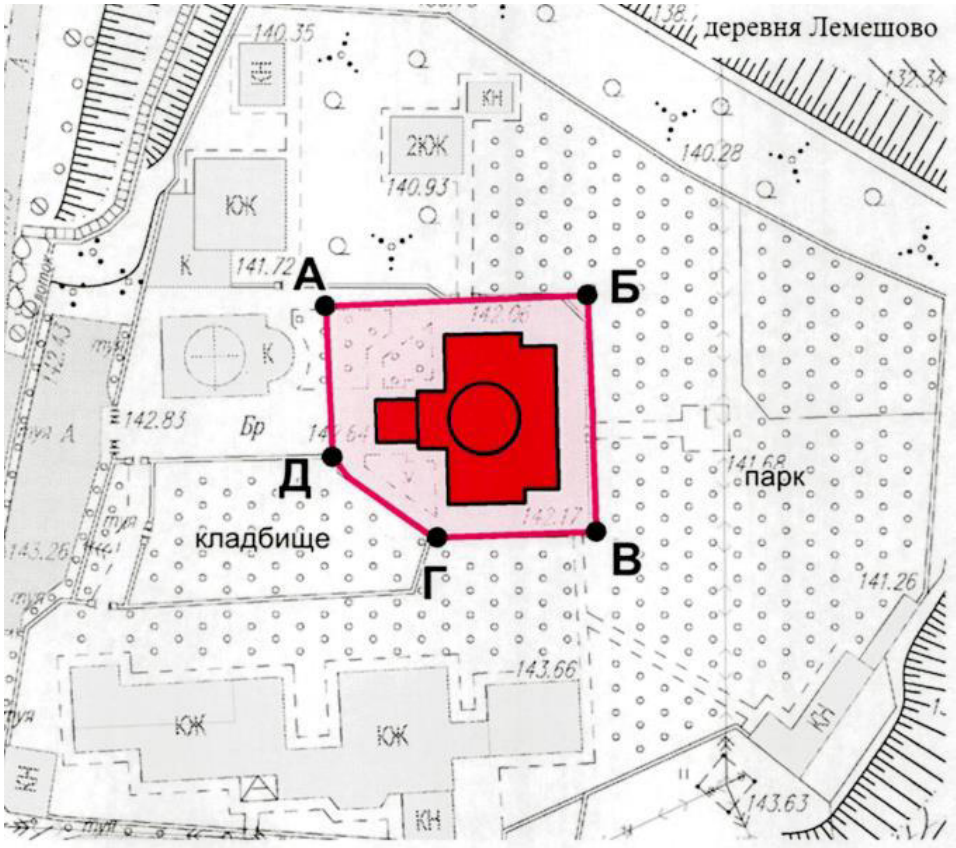

А-Б-В-Г-Д-А – граница территории Объекта.

[32] Распоряжение Главного управления культурного наследия Московской области от 22.12.2021 № 34РВ-373 «Об утверждении границы территории и режима использования территории объекта культурного наследия регионального значения "Церковь Ильинская, 1753 г.", расположенного по адресу: Московская область, городской округ Подольск, деревня Лемешово, дом 30».

Режим использования территории ОКН

Режимом использования территории объекта культурного наследия регионального значения «Церковь Ильинская, 1753 г.", расположенного по адресу: Московская область, городской округ Подольск, деревня Лемешово, дом 30 (далее - Объект), **разрешается** по специально разработанным проектам, согласованным с органом охраны объектов культурного наследия в порядке, установленном законодательством Российской Федерации:

проведение работ по сохранению Объекта;

проведение работ по выявлению и восстановлению утраченных построек Объекта на основе предварительных историко-культурных исследований;

проведение работ по сохранению исторической планировки территории Объекта;

проведение работ по восстановлению исторического характера благоустройства и озеленения территории Объекта;

проведение санитарно-оздоровительных и лечебных мероприятий по всем старовозрастным насаждениям на основе предварительных дендрологических исследований;

прокладка подземных инженерных коммуникаций с последующей рекультивацией нарушенных участков;

ремонт и реконструкция существующих инженерных коммуникаций;

проведение работ по оборудованию территории Объекта элементами освещения, необходимыми для его функционирования;

обеспечение мер пожарной безопасности;

ремонт зданий, не являющихся объектами культурного наследия, без изменения их объемно-пространственных характеристик;

установка информационных знаков и указателей.

Запрещается:

любое строительство, не связанное с восстановлением утраченных исторических построек Объекта, за исключением временных построек, необходимых для проведения реставрационных работ;

хозяйственная деятельность, ведущая к разрушению, искажению внешнего облика Объекта, нарушающая его целостность и создающая угрозу его повреждения, разрушения или уничтожения;

самовольная посадка и вырубка зеленых насаждений;

изменение исторической планировочной структуры, благоустройство, связанное с изменением исторического облика территории Объекта;

размещение любых рекламных конструкций на территории Объекта;

установка на фасадах, крышах Объекта средств технического обеспечения, в том числе кондиционеров, телеантенн, тарелок спутниковой связи;

установка вышек и антенн сотовой связи;

движение транспорта по территории Объекта, за исключением специального;

прокладка дорог и устройство автостоянок;

прокладка наземных инженерных коммуникаций, в том числе воздушных линий электропередач, кроме временных, необходимых для проведения ремонтно-реставрационных работ;

динамическое воздействие, создающее разрушающие вибрационные нагрузки;

проведение всех видов земляных работ без археологической разведки.

Зоны охраны объекта культурного наследия

На дату разработки материалов по обоснованию границы зон охраны объекта культурного наследия, режимы использования земель и градостроительные регламенты в границах территорий данных зон не утверждены.

Защитная зона ОКН

В Государственной информационной системе обеспечения градостроительной деятельности Московской области (ИСОГД МО) приводятся сведения о границе защитной зоне для ОКН на расстоянии 100 метров от внешних границ территории памятника.

12. Церковь Покрова Пресвятой Богородицы, 1845-1879 гг.

Акт органа государственной власти о постановке на охрану ОКН: постановление Правительства Московской области от 15.03.2002 № 84/9 «Об утверждении списка памятников истории и культуры».

Адрес по акту: Московская область, Подольский район, село Покров.

Современный адрес: Московская область, Городской округ Подольск, село Покров.

Регистрационный номер ОКН в едином государственном реестре ОКН (памятников истории и культуры) народов Российской Федерации: 501410386230005.

Дата создания: 1845-1879 гг.

Вид объекта: Памятник.

Тип объекта: Памятник градостроительства и архитектуры.

Фотофиксация ОКН



Исторические сведения

Архитектура храма - образец художественной эклектики (т. н. русско- византийский стиль). Здание состоит из бесстолпного трехапсидного "настоящего" храма, прямоугольной, двустопной двухпредельной трапезной и высокой четырехъярусной колокольни, соединенной с трапезной небольшим притвором. Храм типа "ротонда на двусветном четверике", перекрытый куполом и увенчанный массивной луковичной главой. Храм связан с трапезной храм связан широким арочным проемом. Трапезная перекрыта системой лотковых и вспарушенных сводов. Столпообразная колокольня с квадратными в плане нижними ярусами и сильно вытянутым третьим, со срезанными углами, завершена массивным, относительно низким барабаном и луковичной главой. Нижний ярус колокольни перекрыт вспарушеным сводом, остальные перекрытия плоские, деревянные, барабан перекрыт куполом. Фасады храма по ярусам разделены лопатками на три прясла, завершенные ложными закомарами. Каждая ячейка фасада занята световыми или ложными окнами с разнообразными наличниками. Все части постройки по первому ярусу объединены общим декоративным мотивом оконных наличников и дверных порталов. Церковь была закрыта в 1937 г. и разграблена.

Храм закрыт в 1937 г., в 1992 г. возвращен Русской Православной Церкви. Отремонтирован.

Предмет охраны объекта культурного наследия

Распоряжением Главного управления культурного наследия Московской области от

12.04.2022 № 34РВ-138 [33] утверждены предмет охраны объекта культурного наследия регионального значения «Церковь Покрова Пресвятой Богородицы, 1845-1879 гг.».

Предметом охраны объекта культурного наследия регионального значения "Церковь Покрова Пресвятой Богородицы, 1845-1879 гг." (далее - предмет охраны, церковь) являются:

местоположение, градостроительные и силуэтные характеристики церкви 1845-1879 гг., расположенной в восточной части села Покров на возвышенности холма, на высоком берегу реки Пахры, ее роль в формировании планировочной структуры села Покров;

объемно-пространственная композиция церкви 1845-1879 гг.: двусветный бесстолпный однокупольный четверик церкви с цилиндрическим световым барабаном, с пониженной трехчастной апсидой, с квадратной в плане трапезной, с четырехъярусной колокольней, завершенной световым барабаном с куполом, высотные отметки по венчающим карнизам;

конфигурация крыши и завершений вт. пол. XIX в. (луковичные главы четверика храма и колокольни, четырехскатная крыша четверика, трехскатная крыша трапезной, полукупольные завершения апсид), материал и характер кровельного покрытия (металлические листы с фальцевым соединением), высотные отметки по конькам, завершениям глав, подкрестным яблокам (с учетом проведенных реставрационных работ 1980-х гг.);

деревянная конструкция главы колокольни с журавцами вт. пол. XIX в., характер крепления к куполу барабана, деревянные конструкции крепления колоколов на третьем ярусе колокольни (с учетом проведенных реставрационных работ 1980-х годов);

композиционное решение и архитектурно-художественное оформление фасадов вт. пол. XIX в.: местоположение, форма, размер и декоративное обрамление прямоугольных и арочных оконных и лучковых дверных проемов, арочных проемов звона на колокольне, ниш (ложных окон), ложные килевидные закомары, в том числе белокаменные элементы (полуколонки, профилированные разорванные фронтончатые сандрики с замковыми камнями, подоконные доски с фигурными кронштейнами, пилястры, профилированные килевидные архивольты);

белокаменные профилированные раскрепованные цокольный, междуэтажные, венчающие карнизы;

материал и характер обработки фасадных поверхностей вт. пол. XIX в., в том числе белокаменный цоколь, белокаменные элементы фасадного декора;

колористическое решение фасадов вт. пол. XIX в.: уточняется в процессе комплексных научных исследований и осуществления производства реставрационных работ;

капитальные стены, опорные конструкции и сводчатые перекрытия вт. пол. XIX в., в том числе: парусный свод четверика в основании светового барабана, купол светового барабана четверика, вспарушенный свод нижнего яруса колокольни, купол барабана колокольни, лотковые и вспарушенные своды трапезной, своды апсиды, подпружные арки четверика, трапезной и колокольни, белокаменный цоколь, бутовые фундаменты, их конструкция и материал (кирпич, белый камень);

металлические кованные решетки оконных проемов вт. пол. XIX века, металлические козырьки над северным и южным входами в четверик храма, кованые воздушные связи (с учетом проведенных реставрационных работ 1980-х гг.);

материал (дерево) и характер оформления (расстекловки) столярных заполнений оконных проемов вт. пол. XIX в. (уточняется в процессе комплексных научных исследований и производства реставрационных работ);

пространственно-планировочная структура интерьеров церкви в пределах капитальных стен, арок и сводчатых перекрытий 1845-1879 гг.

---

[33] Распоряжение Главного управления культурного наследия Московской области от 12.04.2022 № 34РВ-138 «Об утверждении предмета охраны объекта культурного наследия регионального значения «Церковь Покрова Пресвятой Богородицы, 1845-1879 гг.».

В соответствии с законодательством Российской Федерации в области охраны объектов культурного наследия в предмет охраны могут быть внесены изменения при обнаружении новых сведений, выявленных в процессе проведения комплексных научных исследований и осуществлении производства реставрационных работ.

Граница территории ОКН

На дату разработки материалов по обоснованию территория объекта культурного наследия не установлена.

Зоны охраны объекта культурного наследия

На дату разработки материалов по обоснованию границы зон охраны объекта культурного наследия, режимы использования земель и градостроительные регламенты в границах территорий данных зон не утверждены.

Защитная зона ОКН

В Государственной информационной системе обеспечения градостроительной деятельности Московской области (ИСОГД МО) приводятся сведения о границе защитной зоне для ОКН на расстоянии 200 метров от внешних границ территории памятника.

13. Усадьба «Сертякино»: церковь Воскресения Словущего, 1859 г.

Акт органа государственной власти о постановке на охрану ОКН: постановление Правительства Московской области от 15.03.2002 № 84/9 «Об утверждении списка памятников истории и культуры».

Адрес по акту: Московская область, Подольский район, село Покров.

Современный адрес: Московская область, Городской округ Подольск, село Покров.

Регистрационный номер ОКН в едином государственном реестре ОКН (памятников истории и культуры) народов Российской Федерации: 501410386130005.

Дата создания: 1859 г.

Вид объекта: Памятник.

Тип объекта: Памятник градостроительства и архитектуры.

Фотофиксация ОКН



Исторические сведения

В Сертякино находилась несохранившаяся усадьба помещицы Е.И. Безобразовой, по инициативе которой в 1859 г. был построен краснокирпичный, украшенный белокаменными декором двухпредельный храм Воскресения Словущего. Кубический основной объем завершен невысоким куполом и увенчан небольшой главой на куполе, обшитом жестью. С востока к нему примыкает полукруглая в плане апсида, с запада - трапезная и двухъярусная колокольня. Фасады украшены в стиле эклектики.

Храм был закрыт в 1930-х гг., здание разрушалось. В 1989 г. возвращен Русской Православной Церкви. Отреставрирован.

Предмет охраны объекта культурного наследия

На дату разработки внесения изменения в Генеральный план городского округа Подольск Московской области предмет охраны объекта культурного наследия не утвержден.

Граница территории ОКН

Распоряжением Главного управления культурного наследия Московской области от 08.12.2024 № 34РВ-790 [34] утверждены граница территории и режима использования территории объекта культурного наследия регионального значения «Усадьба «Сертякино» церковь Воскресения Словущего, 1859 г.» расположенного по адресу: Московская область, Городской округ Подольск, деревня Сертякино, дом 101».

[34] Распоряжение Главного управления культурного наследия Московской области от 08.12.2024 № 34РВ-790 «Об утверждении границы территории и режима использования территории объекта культурного наследия регионального значения «Усадьба «Сертякино» церковь Воскресения Словущего, 1859 г.» расположенного по адресу: Московская область, Городской округ Подольск, деревня Сертякино, дом 101».

Графическое изображение границы ОКН

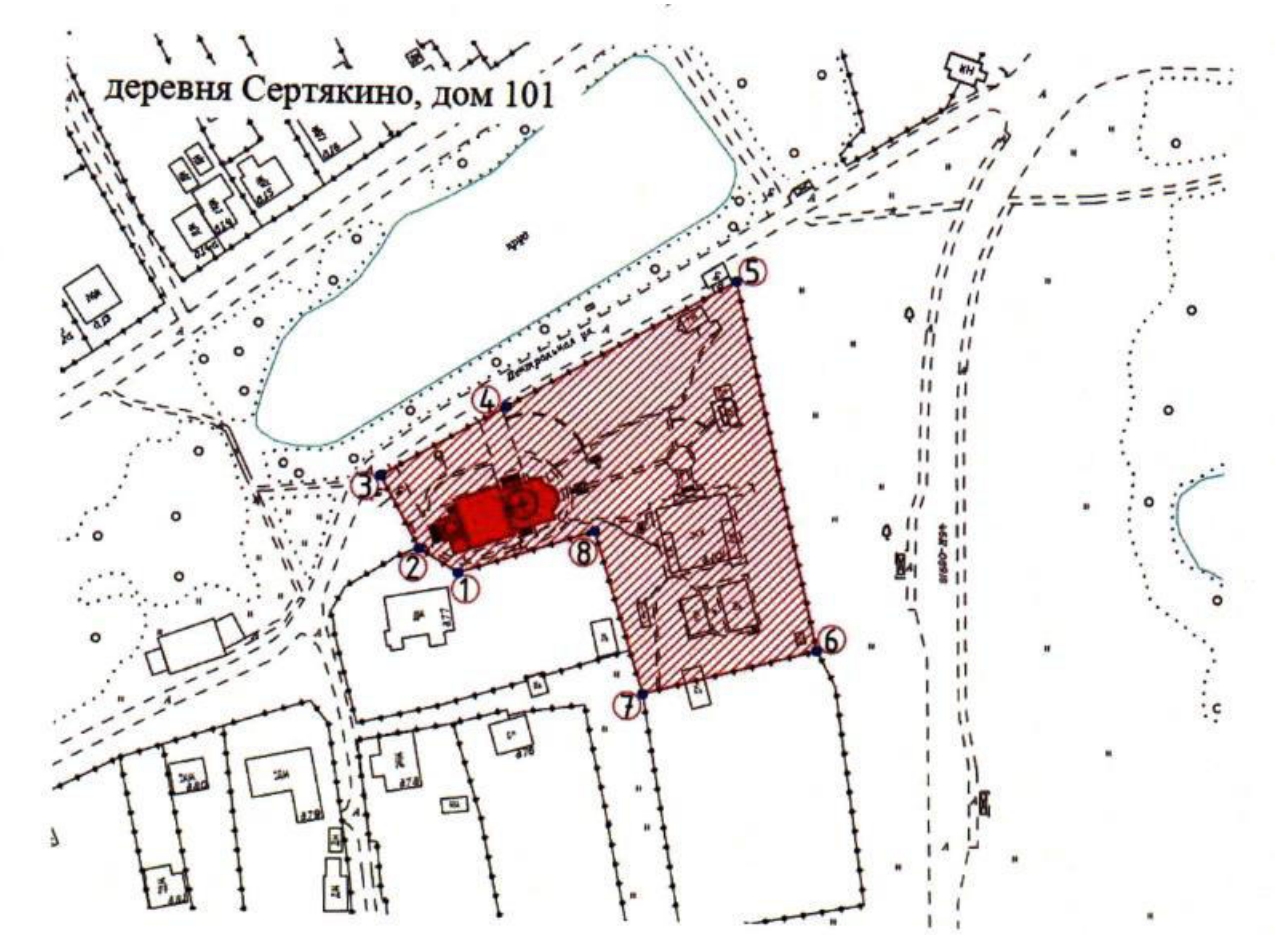

Условные обозначения:

- Объект
- граница территории Объекта
- характерные (поворотные) точки границы территории Объекта

1-2-3-4-5-6-7-8-1 - граница территории Объекта.

Режим использования ОКН

Режимом использования территории объекта культурного наследия регионального значения «Усадьба «Сертякино»: церковь Воскресения Словущего, 1859 г.», расположенного по адресу: Московская область, Городской округ Подольск, деревня Сертякино, дом 101 (далее - Объект), **разрешается** по специально разработанным проектам, согласованным с органом охраны объектов культурного наследия в порядке, установленном законодательством Российской Федерации:

проведение работ по сохранению Объекта;

проведение работ по выявлению и восстановлению утраченных построек Объекта на основе предварительных историко-культурных исследований;

проведение работ по сохранению исторической планировки территории Объекта;

проведение работ по восстановлению исторического характера благоустройства и озеленения территории Объекта;

проведение санитарно-оздоровительных и лечебных мероприятий по всем старовозрастным насаждениям, на основе предварительных дендрологических исследований;

прокладка подземных инженерных коммуникаций с последующей рекультивацией нарушенных участков;

размещение объектов, необходимых для инженерного обеспечения территории Объекта и существующих объектов капитального строительства в ее границах;

ремонт и реконструкция существующих инженерных коммуникаций;

проведение работ по оборудованию территории Объекта элементами освещения, необходимыми для его функционирования;

обеспечение мер пожарной безопасности;

ремонт зданий, не являющихся объектами культурного наследия, без изменения их объемно-пространственных характеристик;

установка информационных знаков и указателей.

Запрещается:

любое строительство, не связанное с восстановлением утраченных исторических построек Объекта, за исключением временных построек, необходимых для проведения реставрационных работ, и объектов, необходимых для инженерного обеспечения территории Объекта и существующих объектов капитального строительства в ее границах;

хозяйственная деятельность, ведущая к разрушению, искажению внешнего облика Объекта, нарушающая его целостность и создающая угрозу его повреждения, разрушения или уничтожения;

самовольная посадка и вырубка зеленых насаждений;

изменение исторической планировочной структуры, благоустройство, связанное с изменением исторического облика территории Объекта;

размещение любых рекламных конструкций на территории Объекта;

установка на фасадах, крышах Объекта средств технического обеспечения, в том числе кондиционеров, телеантенн, тарелок спутниковой связи;

установка вышек и антенн сотовой связи;

прокладка дорог и организация автостоянок для постоянного местонахождения автомобилей;

прокладка наземных инженерных коммуникаций, в том числе воздушных линий электропередач, кроме временных, необходимых для проведения ремонтнореставрационных работ;

динамическое воздействие на грунты от транспорта и производства работ различного типа, создающее разрушающие вибрационные нагрузки, в зоне их взаимодействия с Объектом;

проведение всех видов земляных работ без археологической разведки.

Зоны охраны объекта культурного наследия

На дату разработки материалов по обоснованию границы зон охраны объекта культурного наследия, режимы использования земель и градостроительные регламенты в границах территорий данных зон не утверждены.

Защитная зона ОКН

В Государственной информационной системе обеспечения градостроительной деятельности Московской области (ИСОГД МО) приводятся сведения о границе защитной зоне для ОКН на расстоянии 100 метров от внешних границ территории памятника.

14. Усадьба Воробьевых

Акт органа государственной власти о постановке на охрану ОКН: Постановления Совета Министров РСФСР от 30.08.1960 № 1327 «О дальнейшем улучшении дела охраны памятников культуры в РСФСР».

Адрес по акту: Московская область, Подольский район, село Столбовое.

Современный адрес: Московская область, Городской округ Подольск, пос. Лесные поляны, Усадьба Воробьёвых, стр. 1, 2, 3, 4, 5, 6, «Парк Воробьёвых».

Регистрационный номер ОКН в едином государственном реестре ОКН (памятников истории и культуры) народов Российской Федерации: 501420763900005.

Дата создания: XIX в.

Вид объекта: Ансамбль.

Тип объекта: Памятник градостроительства и архитектуры.

Фотофиксация ОКН



Исторические сведения

Подмосковная усадьба Татищевых, затем Ершовых, расположена на вершине покатого холма у берега реки Рожайка. Ныне усадьба входит в состав дома отдыха «Лесные Поляны».

Здание сложено весьма гармонично, несмотря на довольно протяжённый фасад. Центральная двухэтажная часть выделена изящными четырёхколонными коринфскими портиками и соединена крытыми галереями с боковыми одноэтажными павильонами. Со стороны парка и лугового партера устроена открытая терраса с эффектными лестницами. Фасады павильонов выполнены в палладианских мотивах и украшены круглыми и арочными нишами. Трёхчастные окна обрамлены изящными полуколонками с ионическими капителями. Второй этаж усадебного дома украшают изящные балконы.

Главный дом поставлен на вершине пологого холма, спускающегося в северо-западном направлении к историческим усадебным прудам (запрудам) на реке Рожайке. Могучие лиственницы, обрамляющие луговой партер, расступаются, и с террасы главного дома открывается великолепная панорама окрестностей.

Из усадебных построек 1-й пол. XIX в. сохранились два (?) служебных корпуса (их датировка нуждается в уточнении). Здания расположены к югу от главного дома, вблизи пересечения исторической подъездной дороги и липовой аллеи, фиксирующей западную границу в южной части территории усадьбы. В настоящее время один из корпусов обшит сайдингом, скрывающий декоративные детали фасадов здания.

Сохранившаяся церковь Сошествия Святого Духа, стоящая напротив главного дома со стороны бывшего парадного двора, выстроена в 1845-1848 гг. в псевдорусском стиле. Это небольшой каменный усадебный храм, лишённый трапезной. К квадратному в плане зданию примыкаютпониженные притвор и трёхчастная апсида. Вытянутый по вертикали куб храма украшают широкие угловые лопатки с ширинками и полукружия ложных закомар над карнизом из поребриков. В центре боковых фасадов - трёхчастные окна в архивольтах.

Входные двери обрамляет широкая профилированная арка, по бокам которой, в углах

притвора находятся массивные кувшинообразные столбы. Элементы декора нарочито крупные и незамысловатые, без намёка на утончённость или изящество.

Стилизованное здание храма, возможно, связано с рядом памятников церковного зодчества круга М.Д. Быковского и архитекторов Московского архитектурного училища. Храм является одним из ранних образцов псевдорусского стиля.

В 1848 г. священник, присланный митрополитом Филаретом для осмотра храма перед выдачей разрешения на освящение, писал «...церковь каменная, покрыта железом, теплая, внутри оштукатуренная, в церкви и алтаре пол деревянный, прочен, престол и жертвенник тверды, иконостас и иконы прочны и в приличном виде».

Часовня, конюшня и ещё один служебный корпус, перечисленные в составе усадьбы Воробьёво, не сохранились. Никаких документальных сведений об их историческом местоположении на территории усадьбы не обнаружены.

Усадебный парк сильно запущен, но в целом сохранился в своих исторических границах. Преимущественно пейзажный, он также включает отдельные элементы регулярной планировки - возможно, фрагменты первоначального ландшафтного замысла. В обсадке парковых аллей сохранилось много старовозрастных деревьев (преимущественно липа мелколистная). Хорошо читается широкая четырёхрядная липовая аллея, обваловка которой фиксирует восточную границу в южной части территории усадьбы.

После 1917 г, при приспособлении усадебно-паркового ансамбля под новые нужды, главный дом был реконструирован, уничтожены ключевые моменты усадебной планировки (парадный двор), разобраны примыкавшее с северной стороны главного дома здание зимнего сада и хозяйственные постройки.

В советское время на исторической территории усадьбы Воробьёво разместился дом отдыха. При приспособлении усадебно-паркового ансамбля под новые нужды многое было разрушено или утратило свой исторический облик. Хозяйственные постройки были разобраны, отдельные элементы исторической усадебной планировки (парадный двор, фруктовый сад, хозяйственный двор) уничтожены. Главный дом был основательно «реконструирован», изменена его внутренняя планировка, уничтожен зимний сад. Здание храма, обезглавленное в 1930 г., в дальнейшем использовалось то как водонапорная башня, то как лыжная база, то как ночной бар. Вдоль восточной границы утраченного парадного двора были выстроены жилые корпуса дома отдыха.

В годы Великой Отечественной войны в усадьбе размещался госпиталь. С 1964 года пользователем усадьбы Воробьёво являлся Госкомтруд СССР. В том же 1964 году на базе бывшего сельца Воробьёво был образован жилой посёлок. Нынешнее название «Лесные Поляны» посёлок получил в 2005 году, его прежнее наименование - посёлок дома отдыха «Лесные поляны».

В начале 2000-х годов усадьба Воробьёво перешла в пользование Министерства здравоохранения и социального развития Российской Федерации. В настоящее время здесь размещается Центр восстановительной медицины и реабилитации «Лесные поляны» (ЦВМиР «Лесные поляны») - филиал Федерального государственного бюджетного учреждения здравоохранения «Центральная клиническая больница восстановительного лечения Федерального медико-биологического агентства России» (ФГБУЗ ЦКБВЛ ФМБА России).

В состав комплекса ЦВМиР «Лесные поляны» входят 4 жилых корпуса гостиничного типа на 350 койко-мест, расположенные на исторической территории усадьбы Воробьёво, к востоку от главного дома, и детский оздоровительный лагерь на 150 койко-мест, расположенный в окружении лесного массива, южнее исторической территории усадьбы.

В состав объекта культурного наследия регионального значения «Усадьба Воробьевых, XIX в.» входят:

14.1. Главный дом

Акт органа государственной власти о постановке на охрану ОКН: Постановления Совета Министров РСФСР от 30.08.1960 № 1327 «О дальнейшем улучшении дела охраны памятников культуры в РСФСР».

Адрес по акту: Московская область, Подольский район, село Столбовое.

Современный адрес: Московская область, Городской округ Подольск, пос. Лесные поляны, Усадьба Воробьёвых, стр. 1.

Регистрационный номер ОКН в едином государственном реестре ОКН (памятников истории и культуры) народов Российской Федерации: 501410763900025.

Дата создания: кон. XVIII - нач. XIX вв.

Вид объекта: Памятник.

Тип памятника: Памятник градостроительства и архитектуры.

Фотофиксация ОКН



Предмет охраны объекта культурного наследия

На дату разработки внесения изменения в Генеральный план городского округа Подольск Московской области предмет охраны объекта культурного наследия не утвержден.

14.2. Служебный корпус № 1

Акт органа государственной власти о постановке на охрану ОКН: Постановления Совета Министров РСФСР от 30.08.1960 № 1327 «О дальнейшем улучшении дела охраны памятников культуры в РСФСР».

Адрес по акту: Московская область, Подольский район, село Столбовое.

Современный адрес: Московская область, г. о. Подольск, пос. Лесные поляны, Усадьба Воробьёвых, стр. 3-5.

Регистрационный номер ОКН в едином государственном реестре ОКН (памятников истории и культуры) народов Российской Федерации: 501410763900075.

Дата создания: XIX в.

Вид объекта: Памятник.

Тип памятника: Памятник градостроительства и архитектуры.

Фотофиксация ОКН



Предмет охраны объекта культурного наследия

На дату разработки внесения изменения в Генеральный план городского округа Подольск Московской области предмет охраны объекта культурного наследия не утвержден.

14.3. Служебный корпус № 2

Акт органа государственной власти о постановке на охрану ОКН: Постановления Совета Министров РСФСР от 30.08.1960 № 1327 «О дальнейшем улучшении дела охраны памятников культуры в РСФСР».

Адрес по акту: Московская область, Подольский район, село Столбовое.

Современный адрес: Московская область, Городской округ Подольск, пос. Лесные поляны, Усадьба Воробьёвых, стр. 3-5.

Регистрационный номер ОКН в едином государственном реестре ОКН (памятников истории и культуры) народов Российской Федерации: 501410763900085.

Дата создания: XIX в.

Вид объекта: Памятник.

Тип памятника: Памятник градостроительства и архитектуры.

Фотофиксация ОКН



Предмет охраны объекта культурного наследия

На дату разработки внесения изменения в Генеральный план городского округа Подольск Московской области предмет охраны объекта культурного наследия не утвержден.

14.4. Служебный корпус № 3

Акт органа государственной власти о постановке на охрану ОКН: Постановления Совета Министров РСФСР от 30.08.1960 № 1327 «О дальнейшем улучшении дела охраны памятников культуры в РСФСР».

Адрес по акту: Московская область, Подольский район, село Столбовое.

Современный адрес: Московская область, Городской округ Подольск, пос. Лесные поляны, Усадьба Воробьёвых, стр. 3-5.

Регистрационный номер ОКН в едином государственном реестре ОКН (памятников истории и культуры) народов Российской Федерации: 501410763900075.

Дата создания: сер. XIX в.

Вид объекта: Памятник.

Тип памятника: Памятник градостроительства и архитектуры.

Фотофиксация ОКН



Предмет охраны объекта культурного наследия

На дату разработки внесения изменения в Генеральный план городского округа Подольск Московской области предмет охраны объекта культурного наследия не утвержден.

14.5. Церковь

Акт органа государственной власти о постановке на охрану ОКН: Постановления Совета Министров РСФСР от 30.08.1960 № 1327 «О дальнейшем улучшении дела охраны памятников культуры в РСФСР».

Адрес по акту: Московская область, Подольский район, село Столбовое.

Современный адрес: Московская область, Городской округ Подольск, пос. Лесные поляны, Усадьба Воробьёвых, стр. 2.

Регистрационный номер ОКН в едином государственном реестре ОКН (памятников истории и культуры) народов Российской Федерации: 501410763900055.

Дата создания: 1848 г.

Вид объекта: Памятник.

Тип памятника: Памятник градостроительства и архитектуры.

Фотофиксация ОКН



Предмет охраны объекта культурного наследия

На дату разработки внесения изменения в Генеральный план городского округа Подольск Московской области предмет охраны объекта культурного наследия не утвержден.

14.6. Часовня

Акт органа государственной власти о постановке на охрану ОКН: Постановления Совета Министров РСФСР от 30.08.1960 № 1327 «О дальнейшем улучшении дела охраны памятников культуры в РСФСР».

Адрес по акту: Московская область, Подольский район, село Столбовое.

Современный адрес: Московская область, Городской округ Подольск, пос. Лесные поляны, Усадьба Воробьёвых, стр. 2.

Регистрационный номер ОКН в едином государственном реестре ОКН (памятников истории и культуры) народов Российской Федерации: 501410763900015.

Дата создания: XIX в.

Вид объекта: Памятник.

Тип памятника: Памятник градостроительства и архитектуры.

Фотофиксация ОКН



Предмет охраны объекта культурного наследия

На дату разработки внесения изменения в Генеральный план городского округа Подольск Московской области предмет охраны объекта культурного наследия не утвержден.

14.7. Конюшня

Акт органа государственной власти о постановке на охрану ОКН: Постановления Совета Министров РСФСР от 30.08.1960 № 1327 «О дальнейшем улучшении дела охраны памятников культуры в РСФСР».

Адрес по акту: Московская область, Подольский район, село Столбовое.

Современный адрес: Московская область, Городской округ Подольск, пос. Лесные поляны, Усадьба Воробьёвых.

Регистрационный номер ОКН в едином государственном реестре ОКН (памятников истории и культуры) народов Российской Федерации: 501410763900045.

Дата создания: XIX в.

Вид объекта: Памятник.

Тип памятника: Памятник градостроительства и архитектуры.

Фотофиксация ОКН



1. Служебный корпус №2. Вид с юго-запада. ФОТО 1956 г.



Предмет охраны объекта культурного наследия

На дату разработки внесения изменения в Генеральный план городского округа Подольск Московской области предмет охраны объекта культурного наследия не утвержден.

14.8. Парк

Акт органа государственной власти о постановке на охрану ОКН: Постановления Совета Министров РСФСР от 30.08.1960 № 1327 «О дальнейшем улучшении дела охраны памятников культуры в РСФСР».

Адрес по акту: Московская область, Подольский район, село Столбовое.

Современный адрес: Московская область, Городской округ Подольск, пос. Лесные поляны, Усадьба Воробьёвых.

Регистрационный номер ОКН в едином государственном реестре ОКН (памятников истории и культуры) народов Российской Федерации: 501420763900035.

Дата создания: XIX в.
Вид объекта: Ансамбль.
Тип памятника: Памятник градостроительства и архитектуры.

Фотофиксация ОКН



Предмет охраны объекта культурного наследия

На дату разработки внесения изменения в Генеральный план городского округа Подольск Московской области предмет охраны объекта культурного наследия не утвержден.

Граница территории ОКН

Распоряжением Главного управления культурного наследия Московской области от 08.02.2024 № 34РВ-97[35] утверждены граница территории и режим использования территории объекта культурного наследия регионального значения "Усадьба Воробьёвых, XIX в.: главный дом; служебные корпуса №1, 2, 3; церковь; часовня; конюшня; парк», расположенного по адресу: Московская область, Городской округ Подольск, посёлок Лесные поляны, строения 1, 2, 3, 4, 5,6».

Графическое изображение границы территории

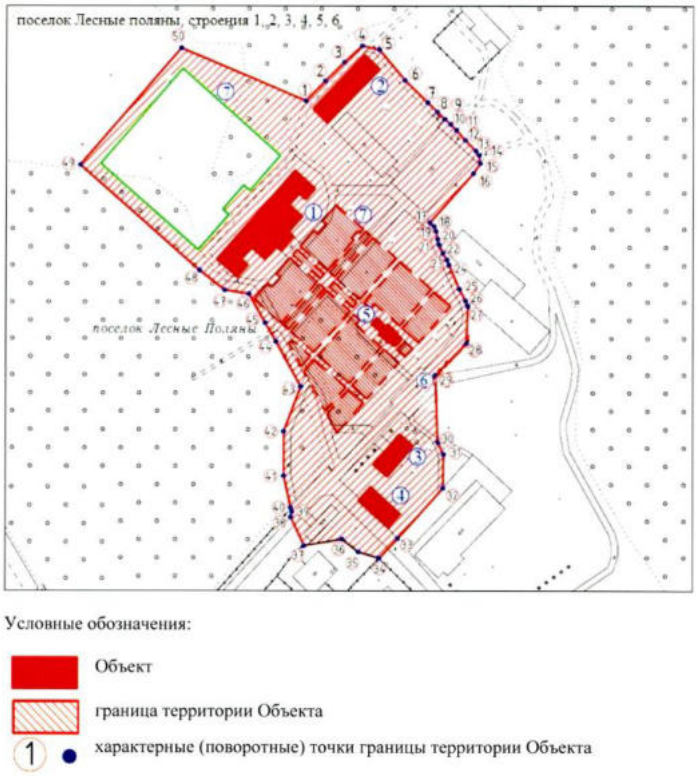

[35] Распоряжение Главного управления культурного наследия Московской области от 08.02.2024 № 34РВ-97 «Об утверждении границы территории и режима использования территории объекта культурного наследия регионального значения "Усадьба Воробьёвых, XIX в.: главный дом; служебные корпуса №1, 2, 3; церковь; часовня; конюшня; парк», расположенного по адресу: Московская область, Городской округ Подольск, посёлок Лесные поляны, строения 1, 2, 3, 4, 5,6».

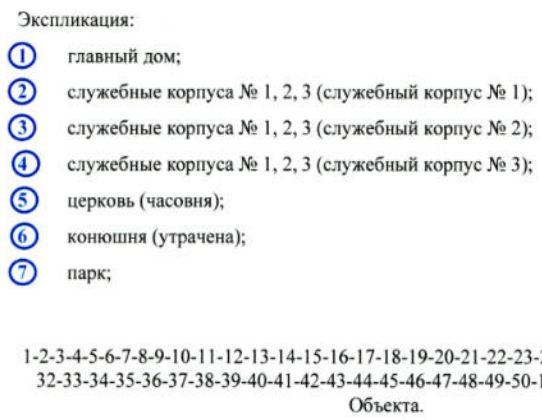

Режим использования территории ОКН

Режимом использования территории объекта культурного наследия регионального значения «Усадьба Воробьевых, XIX в.: главный дом; служебные корпуса № 1,2, 3; церковь; часовня; конюшня; парк», расположенного по адресу: Московская область, Городской округ Подольск, поселок Лесные поляны, строения 1,2, 3, 4, 5, 6 (далее - Объект), **разрешается** по специально разработанным проектам, согласованным с органом охраны объектов культурного наследия в порядке, установленном законодательством Российской Федерации:

проведение работ по сохранению Объекта;

проведение работ по выявлению и восстановлению утраченных построек Объекта на основе предварительных историко-культурных исследований;

проведение работ по сохранению исторической планировки территории Объекта;

проведение работ по восстановлению исторического характера благоустройства и озеленения территории Объекта;

проведение санитарно-оздоровительных и лечебных мероприятий по всем старовозрастным насаждениям, на основе предварительных дендрологических исследований;

прокладка подземных инженерных коммуникаций с последующей рекультивацией нарушенных участков;

размещение объектов, необходимых для инженерного обеспечения территории Объекта и существующих объектов капитального строительства в ее границах;

ремонт и реконструкция существующих инженерных коммуникаций;

проведение работ по оборудованию территории Объекта элементами освещения, необходимыми для его функционирования;

обеспечение мер пожарной безопасности;

ремонт зданий, не являющихся объектами культурного наследия, без изменения их объемно-пространственных характеристик;

установка информационных знаков и указателей.

Запрещается:

любое строительство, не связанное с восстановлением утраченных исторических построек Объекта, за исключением временных построек, необходимых для проведения реставрационных работ, и объектов, необходимых для инженерного обеспечения территории Объекта и существующих объектов капитального строительства в ее границах;

хозяйственная деятельность, ведущая к разрушению, искажению внешнего облика Объекта, нарушающая его целостность и создающая угрозу его повреждения, разрушения или уничтожения;

самовольная посадка и вырубка зеленых насаждений;

изменение исторической планировочной структуры, благоустройство, связанное с изменением исторического облика территории Объекта;

размещение любых рекламных конструкций на территории Объекта;

установка на фасадах, крышах Объекта средств технического обеспечения, в том числе кондиционеров, телеантенн, тарелок спутниковой связи;

установка вышек и антенн сотовой связи;

прокладка дорог и организация автостоянок для постоянного местонахождения автомобилей;

прокладка наземных инженерных коммуникаций, в том числе воздушных линий электропередач, кроме временных, необходимых для проведения ремонтнореставрационных работ;

динамическое воздействие, создающее разрушающие вибрационные нагрузки;

проведение всех видов земляных работ без археологической разведки.

Зоны охраны объекта культурного наследия

На дату разработки материалов по обоснованию границы зон охраны объекта культурного наследия, режимы использования земель и градостроительные регламенты в границах территорий данных зон не утверждены.

Защитная зона ОКН

В Государственной информационной системе обеспечения градостроительной деятельности Московской области (ИСОГД МО) приводятся сведения о границе защитной зоне для ОКН на расстоянии 150 метров от внешних границ территории памятника.

15. Церковь Иоанна Богослова, 1892-1896 гг.

Акт органа государственной власти о постановке на охрану ОКН: Постановление Правительства Московской области от 15.03.2002 № 84/9 «Об утверждении списка памятников истории и культуры».

Адрес по акту: Московская область, Подольский район, село Сынково.

Современный адрес: Московская область, Городской округ Подольск, село Сынково.

Регистрационный номер ОКН в едином государственном реестре ОКН (памятников истории и культуры) народов Российской Федерации: 501410386310005.

Дата создания: 1892-1896 гг.

Вид объекта: Памятник.

Тип объекта: Памятник градостроительства и архитектуры.

Фотофиксация ОКН



Исторические сведения

Церковь Иоанна Богослова, 1892-1896 гг. находится в северо-западной части села Сынково, на высоком берегу р. Рогожки.

В начале XVII в. в «селе Медведково, Сынково тож» уже стоял деревянный храм Святого апостола и евангелиста Иоанна Богослова с приделом Святителя Николая Мирликийского. В 1711 г. владелец чела, майор Герасим Алексеевич Мансуров построил на месте старого новый храм. В 1755 г. Сынковом владел Николай Максимович Мансуров, который в 1775 г. построил новый, также деревянный храм с деревянной же колокольней. В 1892 г. деревянный храм сгорел. На следующий год построили временную деревянную церковь без колокольни, с одним престолом во имя Святого апостола и евангелиста Иоанна Богослова.

В 1899 г. настоятель храма, священник Владимир Коссинский, и церковный староста направили митрополиту Московскому и Коломенскому Владимиру прошение «о дозволении построить каменный храм в с. Сынково Подольского уезда» с представлением плана «на предполагаемый к постройке каменный храм во имя Святого апостола и евангелиста Иоанна Богослова с приделами иконы Божией Матери «Всех Скорбящих Радость» и святителя Николая Чудотворца»; и сообщали, что, кроме церковных сумм, уже заготовлены кирпич, белый и бутовый камень.

Одноглавый, крестокупольный храм в русско-византийском эклектичном стиле возведен в 1900 году по проекту архитектора Н.М. Садовникова. Храм в Сынкове стал его первой работой. Храм вмещал 400 человек, имел трапезную с приделами в честь иконы Божией Матери «Взыскание погибших» и во имя святителя. Николая Чудотворца. В 20-х гг. XX в. был закрыт. В период с 1928 по 1993 гг. в его здании располагались мельница,

игрушечная фабрика, картонажный цех. Колокольня была разрушена, внутреннее пространство храма было разделено перекрытиями на три этажа. В 1992 г. храм был возвращен Русской Православной Церкви и восстановлен.

Предмет охраны объекта культурного наследия

На дату разработки внесения изменения в Генеральный план городского округа Подольск Московской области предмет охраны объекта культурного наследия не утвержден.

Граница территории ОКН

Распоряжением Главного управления культурного наследия Московской области от 28.02.2020 № 35РВ-57[36] утверждены граница территории и режим использования территории объекта культурного наследия регионального значения "Церковь Иоанна Богослова, 1892-1896 гг.", расположенного по адресу: Московская область, городской округ Подольск, село Сынково.

Графическое изображение границы территории ОКН

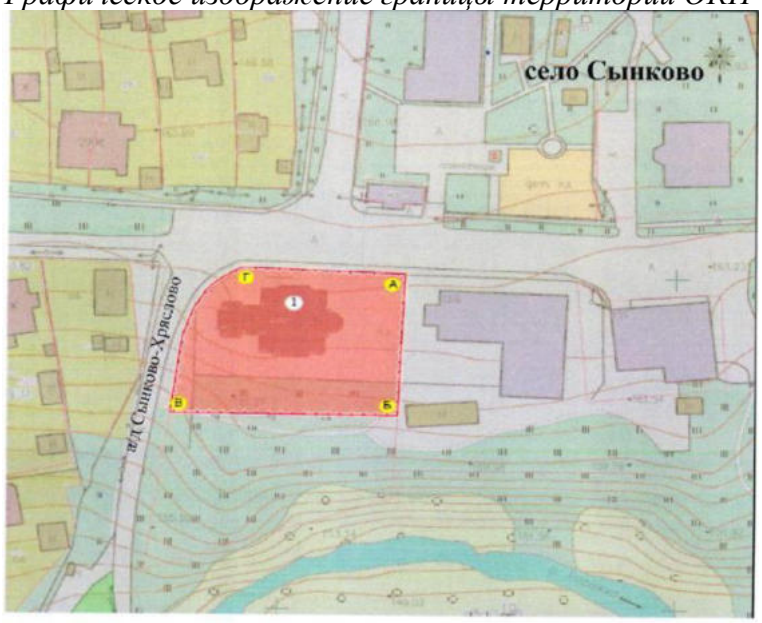

А-Б-В-Г-А – граница территории объекта культурного наследия.

Режимом использования территории ОКН

Режимом использования территории объекта культурного наследия регионального значения "Церковь Иоанна Богослова, 1892-1896 гг.", расположенного по адресу: Московская область, городской округ Подольск, село Сынково (далее - Объект), **разрешается** по специально разработанным проектам, согласованным с органом охраны объектов культурного наследия в порядке, установленном законодательством Российской Федерации:

проведение работ по сохранению Объекта;

проведение работ по выявлению и восстановлению утраченных построек Объекта на основе предварительных историко-культурных исследований;

проведение работ по сохранению исторической планировки территории Объекта;

проведение работ по восстановлению исторического характера благоустройства и озеленения территории Объекта;

проведение санитарно-оздоровительных и лечебных мероприятий по всем старовозрастным насаждениям на территории Объекта, на основе предварительных дендрологических исследований;

[36] Распоряжение Главного управления культурного наследия Московской области от 28.02.2020 № 35РВ-57 "Об утверждении границы территории и режима использования территории объекта культурного наследия регионального значения "Церковь Иоанна Богослова, 1892-1896 гг.", расположенного по адресу: Московская область, городской округ Подольск, село Сынково".

прокладка, ремонт, реконструкция подземных инженерных коммуникаций, необходимых для функционирования Объекта с последующей рекультивацией нарушенных участков;

ремонт и реконструкция существующих подземных инженерных коммуникаций с последующей рекультивацией нарушенных участков;

проведение работ по оборудованию территории Объекта элементами освещения, необходимыми для его функционирования;

обеспечение мер пожарной безопасности;

раскрытие и сохранение исторических отметок уровня земли;

восстановление исторического функционального назначения Объекта, определяющего историко-культурное своеобразие территории Объекта;

ремонт зданий, не являющихся объектами культурного наследия, без изменения их объемно-пространственных характеристик;

установка информационных знаков и указателей.

Запрещается:

любое строительство, не связанное с восстановлением утраченных исторических построек Объекта, за исключением временных построек, необходимых для проведения реставрационных работ;

хозяйственная деятельность, ведущая к разрушению, искажению внешнего облика Объекта, нарушающая его целостность и создающая угрозу его повреждения, разрушения или уничтожения;

самовольная посадка и вырубка зеленых насаждений;

изменение исторической планировочной структуры, благоустройство, связанное с изменением исторического облика территории Объекта;

размещение любых рекламных конструкций на территории Объекта;

установка на фасадах, крышах Объекта средств технического обеспечения, в том числе кондиционеров, телеантенн, тарелок спутниковой связи;

движение транспорта по территории Объекта, за исключением специального;

прокладка дорог и устройство автостоянок;

прокладка наземных инженерных коммуникаций, в том числе воздушных линий электропередач, кроме временных, необходимых для проведения ремонтно-реставрационных работ;

динамическое воздействие, создающее разрушающие вибрационные нагрузки.

Зоны охраны объекта культурного наследия

Постановлением Правительства Московской области от 10.09.2024 № 981-ПП [37] установлена объединенная зона охраны объекта культурного наследия регионального значения «Усадьба «Сынково»: парк, XIX в.» и объекта культурного наследия регионального значения «Церковь Иоанна Богослова, 1892-1896 гг.» и утверждены требования к градостроительным регламентам в границах территории данной зоны.

[37] Постановление Правительства Московской области от 10.09.2024 № 981-ПП «Об установлении объединенной зоны охраны объекта культурного наследия регионального значения «Усадьба «Сынково»: парк, XIX в.» и объекта культурного наследия регионального значения «Церковь Иоанна Богослова, 1892-1896 гг.», расположенных по адресу: Московская область, Городской округ Подольск, село Сынково, и об утверждении требований к градостроительным регламентам в границах территории данной зоны».

Описание местоположения границ объединенной зоны охраны

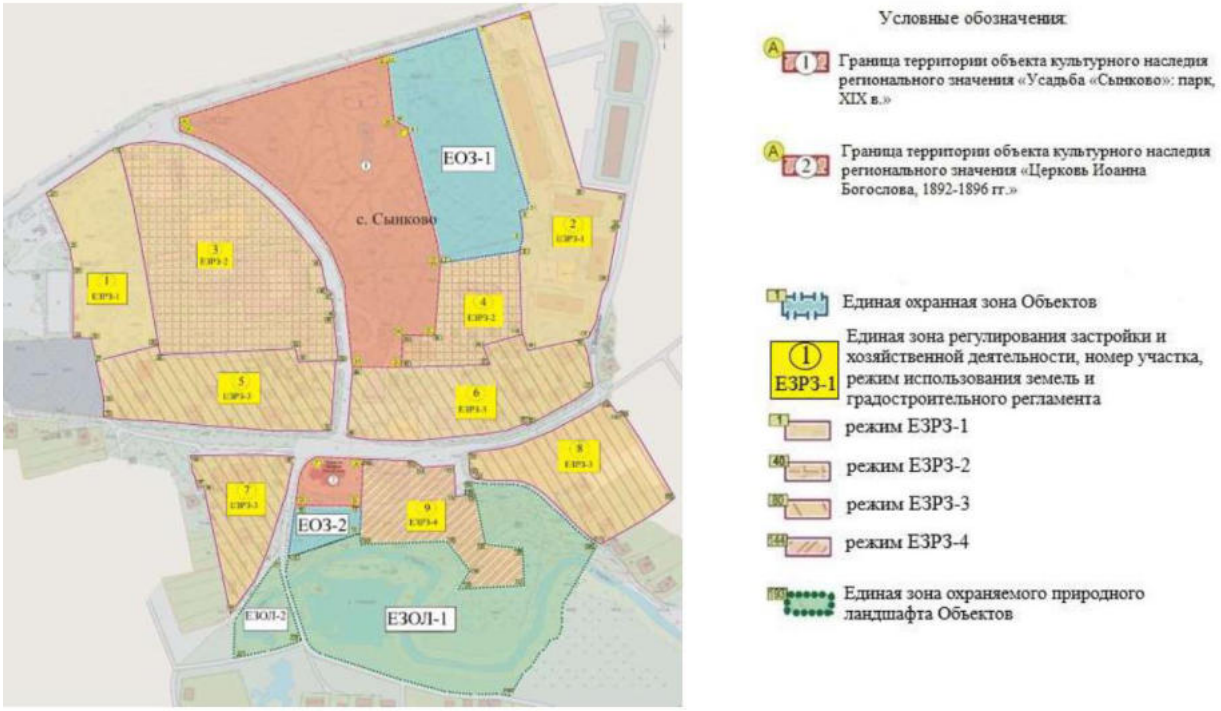

I. Единая охранная зона Объектов

Единая охранная зона Объектов включает два регламентных участка: ЕОЗ-1, ЕОЗ-2.

Особый режим использования земель и земельных участков в границах единой охранной зоны Объектов:

1) для всех участков ***разрешает:***

хозяйственную деятельность без ущерба для сохранности Объектов, не нарушающую ценные ландшафтно-видовые раскрытия, направленную на сохранение и восстановление (регенерацию) характерной историко-градостроительной и природной среды;

проведение работ по обустройству территории элементами освещения, инженерному оборудованию, прокладке, ремонту и реконструкции подземных инженерных коммуникаций необходимых для функционирования Объектов, объектов рекреационного обслуживания, прилегающей застройки с учетом сохранения ценных насаждений и последующей рекультивацией нарушенных участков;

проведение работ по благоустройству и озеленению территории с учетом сохранения исторической планировки и ценных насаждений;

возведение объектов благоустройства и обслуживания рекреационных зон, размещение малых архитектурных форм (мостиков, беседок, скамеек, урн, фонарей), адаптированных к исторической среде, присущей памятнику;

нейтрализацию объектов инженерной инфраструктуры средствами архитектуры (цветовая гамма нейтральных тонов) и озеленения (устройство "зеленой" кулисы);

размещение временных элементов информационно-декоративного оформления событийного характера (мобильные информационные конструкции), включая праздничное оформление;

огораживание отдельных участков территории визуально проницаемыми ограждениями;

2) для всех участков ***запрещает:***

любую хозяйственную деятельность без разрешения органов охраны объектов культурного наследия;

строительство объектов капитального строительства, за исключением применения специальных мер, направленных на сохранение и восстановление (регенерацию) историко-градостроительной и природной среды Объектов (восстановление, воссоздание, восполнение

частично или полностью утраченных элементов и характеристик историко-градостроительной среды);

хозяйственную деятельность, ведущую к искажению внешнего облика Объектов;

хозяйственную деятельность, вызывающую загрязнение почв, воздушного и водного бассейнов, поверхностных стоков и грунтовых вод, нарушение характерных гидрологических условий (изменение уровня грунтовых вод);

изменение трассировки исторических подъездных дорог, прокладку новых трасс дорог, организацию автостоянок для постоянного хранения автомобилей;

проведение всех видов земляных работ без опережающих археологических исследований;

проведение самовольных раскопок, изъятие археологических предметов из мест их обнаружения;

значительное изменение рельефа местности (срезку, подсыпку более 0,5 м) без обоснования, распашку склонов, захламление, засыпку исторических водоотводных каналов, проведение мелиоративных работ без обоснования;

установку стационарных рекламных щитов, а также баннеров и растяжек вдоль исторических подъездных дорог;

возведение доминирующих объектов (телекоммуникационных вышек, антенных мачт, рекламных стел и иных значительных по высоте сооружений);

организацию свалок и необорудованных мест для сбора мусора, размещение площадок с мусорными контейнерами в зонах ценных ландшафтно-видовых раскрытий на территорию памятников;

возведение визуально непроницаемых заборов и ограждений;

разведение костров вне специально отведенных и оборудованных мест, использование пиротехнических средств и фейерверков;

3) для участка ЕОЗ-1 ***запрещает***:

уничтожение ценных насаждений (старовозрастных деревьев ценных пород, рядовых посадок);

4) для участка ЕОЗ-1 ***разрешает***:

проведение реконструктивных рубок и рубок формирования, рубок ухода, санитарных рубок древесно-кустарниковой растительности с целью реконструкции озелененной территории, с последующей компенсацией насаждений;

проведение лечебно-оздоровительных работ по больным и ослабленным старовозрастным деревьям ценных пород на основании дендрологических, экологических и иных исследований;

ремонт и реконструкцию дорожного покрытия, прогулочных пешеходных и велосипедных дорожек с учетом сохранения ценных насаждений;

осуществление мероприятий по реконструкции водоотводных каналов при наличии заключения специалистов об обеспечении сохранности гидрологических и экологических условий;

проведение работ по ремонту (или реконструкции) спортивных площадок;

5) для участка ЕОЗ-2 ***разрешает***:

проведение работ по укреплению берегового склона;

возведение некапитальных объектов благоустройства, размещение малых архитектурных форм (скамеек, урн, фонарей), адаптированных к исторической среде объекта культурного наследия регионального значения "Церковь Иоанна Богослова, 1892-1896 гг.";

устройство небольших парковочных площадок;

6) для участка ЕОЗ-2 ***запрещает***:

установку стационарных рекламных щитов, размещение рекламных конструкций на ограде церкви;

организацию и размещение площадок с мусорными контейнерами в зонах ценных ландшафтно-видовых раскрытий на объект культурного наследия регионального значения

"Церковь Иоанна Богослова, 1892-1896 гг.".

II. Единая зона регулирования застройки и хозяйственной деятельности Объектов

Единая зона регулирования застройки и хозяйственной деятельности Объектов включает девять регламентных участков: участок 1 (ЕЗРЗ-1), участок 2 (ЕЗРЗ-1), участок 3 (ЕЗРЗ-2), участок 4 (ЕЗРЗ-2), участок 5 (ЕЗРЗ-3), участок 6 (ЕЗРЗ-3), участок 7 (ЕЗРЗ-3), участок 8 (ЕЗРЗ-3), участок 9 (ЕЗРЗ-4).

Особый режим использования земель и земельных участков в границах единой зоны регулирования застройки и хозяйственной деятельности Объектов:

1) для всех участков ***разрешает***:

использование земельных участков по целевому назначению (до принятия решения об их реорганизации);

хозяйственную деятельность без ущерба для сохранности Объектов, без искажения ценных панорам;

строительство объектов в соответствии с градостроительными регламентами территориальной зоны, установленной Правилами землепользования и застройки, в высотных параметрах, установленных градостроительным регламентом;

строительство улиц и дорог, ремонт, реконструкцию существующей уличной дорожной сети, организацию подъездов к существующим и проектируемым зданиям и сооружениям;

строительство инженерных сетей, а также ремонт и реконструкцию существующих инженерных сетей, установку оборудования уличного освещения;

строительство, ремонт, реконструкцию зданий и сооружений в высотных параметрах, установленных градостроительным регламентом;

проведение работ по благоустройству и озеленению территории, размещение малых архитектурных форм (игровых и спортивных площадок, скамеек, урн, фонарей);

строительство подземных сооружений при проведении предварительных охранных археологических мероприятий и инженерно-геологических исследований, подтверждающих отсутствие негативного воздействия данных сооружений на окружающую застройку;

размещение парковок и автостоянок;

2) для всех участков ***запрещает***:

нарушение характера и масштаба сложившейся застройки при строительстве, ремонте, реконструкции зданий;

применение диссонансных объемно-пространственных и архитектурных решений по местоположению, чрезмерно активному силуэту и цвету - использование ярких цветовых решений фасадов и крыш зданий, активных форм и завершений кровель в виде башен, шпилей и т.п.;

значительное изменение рельефа местности (срезка, подсыпка более 0,5 м) без обоснования, распашку склонов, захламление, засыпку исторических межевых рвов и дренажных канав, проведение мелиоративных работ без обоснования;

размещение производственных зданий, транспортных, складских сооружений; строительство зданий и сооружений, загрязняющих воздушный бассейн, опасных в пожарном отношении, взрывоопасных;

возведение доминирующих объектов (телекоммуникационных вышек, антенных мачт, рекламных стел и иных значительных по высоте сооружений);

строительство новых объектов с превышением высотных параметров, установленных градостроительным регламентом;

любые земляные работы, ведущие к нарушению сложившихся характерных гидрологических условий (изменению уровня грунтовых вод);

установку стационарных рекламных щитов на фасадах и крышах зданий, а также баннеров и растяжек;

хозяйственную деятельность, вызывающую загрязнение почв, воздушного и водного бассейнов, поверхностных стоков и грунтовых вод, нарушение характерных

гидрологических условий (изменение уровня грунтовых вод);

организацию свалок и необорудованных мест для сбора мусора, размещение площадок с мусорными контейнерами в зонах основных видовых раскрытий на объект культурного наследия регионального значения "Церковь Иоанна Богослова, 1892-1896 гг.";

3) для участка 1 (ЕЗРЗ-1) ***запрещает:***

устройство мест захоронения промышленных и бытовых отходов, строительного мусора;

4) для участка 1 (ЕЗРЗ-1), участка 2 (ЕЗРЗ-1) ***разрешает:***

строительство зданий жилого, общественно-делового и рекреационного назначения в высотных параметрах, установленных градостроительным регламентом;

строительство участка автомобильной дороги регионального значения Сынково - Пузиково в соответствии со Схемой территориального планирования транспортного обслуживания Московской области, утвержденной постановлением Правительства Московской области от 25.03.2016 N 230/8;

5) для участка 3 (ЕЗРЗ-2), участка 4 (ЕЗРЗ-2) ***запрещает:***

увеличение существующей плотности застройки;

нарушение характера и масштаба сложившейся застройки при строительстве, ремонте, реконструкции зданий;

6) для участка 3 (ЕЗРЗ-2) ***запрещает:***

установку стационарных крупногабаритных рекламных щитов вдоль подъездной дороги в село Сынково, размещение рекламных конструкций на фасадах и крышах зданий, обращенных к территориям Объектов;

7) для участка 4 (ЕЗРЗ-2) ***запрещает:***

применение диссонансных объемно-пространственных и архитектурных решений, чрезмерно активному силуэту и цвету - использование ярких цветовых решений фасадов и крыш зданий, активных форм и завершений кровель в виде башен, шпилей и т.п.;

использование в отделке зданий материалов чужеродных исторической среде - сайдинга, пластика, поликарбоната, керамических плит, не имеющих природных аналогов;

8) для участка 5 (ЕЗРЗ-3), участка 6 (ЕЗРЗ-3), участка 7 (ЕЗРЗ-3), участка 8 (ЕЗРЗ-3) ***разрешает:***

ограниченную реконструкцию застройки с сохранением сложившихся параметров;

размещение хозяйственных строений и гаражей в границах земельных участков;

9) для участка 5 (ЕЗРЗ-3), участка 6 (ЕЗРЗ-3), участка 7 (ЕЗРЗ-3), участка 8 (ЕЗРЗ-3) ***запрещает:***

изменение исторической планировочной структуры, исторических линий застройки;

хозяйственную деятельность, ведущую к значительному изменению рельефа местности (срезка, подсыпка более 0,5 м) без обоснования;

размещение мусорных контейнеров и хозяйственных территорий в зонах основных видовых раскрытий на объект культурного наследия регионального значения "Церковь Иоанна Богослова, 1892-1896 гг.";

10) для участка 7 (ЕЗРЗ-3), участка 8 (ЕЗРЗ-3) ***запрещает:***

захламление водотоков и береговых склонов реки Рогожка;

11) для участка 9 (ЕЗРЗ-4) ***разрешает:***

устройство стоянок автомобилей, связанных с функционированием Объектов; проведение работ по расчистке береговых склонов, укреплению береговой линии;

12) для участка 9 (ЕЗРЗ-4) ***запрещает:***

строительство зданий и сооружений с превышением высотных параметров, установленных градостроительным регламентом;

значительное динамическое воздействие на грунты, создающее потенциально разрушающие вибрационные нагрузки на объект культурного наследия регионального значения "Церковь Иоанна Богослова, 1892-1896 гг.";

устройство сплошных ограждений, выполненных из профилированного металла, бетонных панелей и блоков;

захламление береговых склонов реки Рогожка.

III. Единая зона охраняемого природного ландшафта Объектов

Единая зона охраняемого природного ландшафта Объектов включает два регламентных участка: ЕЗОЛ-1, ЕЗОЛ-2.

Особый режим использования земель и земельных участков в границе единой зоны охраняемого природного ландшафта Объектов:

1) ***разрешает:***

хозяйственную деятельность, не искажающую облик характерной природной среды, направленную на сохранение и восстановление (регенерацию) исторического природного окружения села Сынково (в том числе проведение природоохранных, биотехнических, лесохозяйственных и противопожарных мероприятий, лесоустроительных работ);

использование территории под рекреационные цели (зоны отдыха) с приспособлением для современного использования, включая прокладку пешеходных и велосипедных дорожек, обустройство площадок рекреационного использования (площадок отдыха, детских игровых площадок) с учетом сохранения ценных насаждений;

возведение объектов благоустройства и обслуживания рекреационных зон, размещение малых архитектурных форм (мостиков, беседок, скамеек, урн, фонарей), адаптированных к исторической среде, присущей памятнику;

проведение работ по расчистке береговых склонов, укреплению береговой линии водных объектов;

проведение лечебно-оздоровительных работ по больным и ослабленным старовозрастным деревьям ценных пород на основании дендрологических, экологических исследований;

проведение работ по благоустройству и озеленению территории с учетом сохранения ценных насаждений;

проведение реконструктивных рубок и рубок формирования, рубок ухода, санитарных рубок древесно-кустарниковой растительности с целью реконструкции озелененной территории, с последующей компенсацией насаждений;

ремонт дорожного покрытия, реконструкцию дорог, местных проездов, прогулочных дорожек;

ремонт, реконструкцию существующих инженерных коммуникаций, с размещением необходимых объектов инженерной инфраструктуры с последующей рекультивацией ландшафта;

оснащение территории современной системой ландшафтного освещения;

2) ***запрещает:***

хозяйственную деятельность, нарушающую характер и облик исторического природного окружения объекта культурного наследия регионального значения "Церковь Иоанна Богослова, 1892-1896 гг.", ведущую к загрязнению почв, воздушного и водного бассейнов, поверхностных стоков и грунтовых вод, нарушение характерных гидрологических условий (изменение уровня грунтовых вод);

нарушение береговой линии реки Рогожка, захламление водотоков и береговых склонов;

загрязнение водного ареала реки Рогожки;

размещение промышленных и коммунально-складских объектов, устройство мест захоронения промышленных и бытовых отходов;

организацию свалок и необорудованных мест для сбора мусора;

ограничение свободного доступа граждан к водным объектам и их береговым полосам;

засыпку исторических оврагов и водотоков, проведение мелиоративных работ без опережающих инженерно-гидрологических, экологических исследований;

разведение костров, использование пиротехнических средств и фейерверков, организацию пикников, размещение туристических палаточных стоянок вне специально отведенных и оборудованных мест;

возведение сплошных железобетонных заборов, ограждений из профилированного металла и им подобных;

размещение объектов придорожного сервиса и автозаправочных станций вдоль исторической подъездной дороги в село Сынково из деревни Хряслово;

размещение малых архитектурных форм с высотными параметрами более установленных градостроительным регламентом.

Требования к градостроительным регламентам в границах территории единой охранной зоны Объектов

I. Требования к градостроительным регламентам в границах территории единой охранной зоны Объектов предусматривают:

1) для всех участков:

воссоздание (восстановление) утраченных исторических построек на основании историко-культурных исследований и соответствующего проекта;

применение отделочных материалов объектов благоустройства и обслуживания рекреационной территории, малых архитектурных форм, дорожных покрытий нейтральной цветовой гаммы и фактуры;

2) для участка ЕОЗ-1:

использование территорий под организацию озелененной рекреационной зоны с устройством площадок рекреационного использования, прокладку прогулочных пешеходных и велосипедных дорожек, оснащенных современной системой ландшафтного освещения, размещение малых архитектурных форм с высотными параметрами до 4 м, устройство открытых плоскостных спортивных комплексов (стадиона, спортивных площадок);

устройство рядовых посадок деревьев (липа, береза, лиственница, дуб) вдоль границ кварталов жилой застройки с восточной и южной стороны участка с целью создания буферных озелененных зон, шириной не менее 5 м, обеспечивающих нейтрализацию влияния имеющихся объектов;

3) для участка ЕОЗ-2:

сохранение основных секторов обзора объекта культурного наследия регионального значения "Церковь Иоанна Богослова, 1892-1896 гг." (ценная доминанта исторического села) с основных дорог, ведущих в село Сынково;

использование территории под организацию озелененной рекреационной зоны с устройством площадок рекреационного использования, прокладку прогулочных пешеходных дорожек, оснащенных системой освещения, размещение малых архитектурных форм (скамьи, урны);

огораживание отдельных участков территории с использованием кованых, литых и им подобных визуально проницаемых металлических ограждений с высотными параметрами до 2 м;

устройство изгородей из древесно-кустарниковых насаждений высотой до 2 м вдоль проезда с западной стороны участка.

В соответствии с пунктами 4, 6 статьи 36 Градостроительного кодекса Российской Федерации действие градостроительного регламента не распространяется на земельные участки в границах территорий общего пользования; градостроительный регламент не устанавливается для земель лесного фонда, земель, покрытых поверхностными водами.

II. Требования к градостроительным регламентам в границах территории единой зоны регулирования застройки и хозяйственной деятельности Объектов предусматривают:

1) для участка 1 (ЕЗРЗ-1):

строительство объектов жилищно-гражданского строительства, объектов инженерной инфраструктуры, необходимой для их функционирования, с соблюдением высотного

ограничения не более 18 м от уровня земли до конька кровли, с использованием в отделке фасадов нейтральных цветовых сочетаний;

применение традиционных отделочных материалов (дерево, камень, кирпич, бетон с наружной отделкой), штукатурку, обшивку деревом, допускается обшивка панелями, использование стеклянных поверхностей элементов фасадов;

цветовые решения в отделке фасадов зданий: натуральные цвета кирпича или дерева, допускается покраска, использование панелей нейтральной цветовой гаммы с возможным выделением цветом отдельных архитектурных деталей и элементов;

установку визуально- и светопроницаемых ограждений, в том числе металлических (кованых, литых, сварных), с высотными параметрами до 2 м;

2) для участка 2 (ЕЗРЗ-1):

ремонт, реконструкцию и строительство зданий и сооружений общественно-делового назначения, объектов автомобильного транспорта и дорожного хозяйства (автобазы), производственного назначения (производственно-складского комплекса) с предельно допустимыми высотными параметрами до 18 м, считая от существующего уровня земли до верхней отметки здания, включая все конструктивные и декоративные элементы;

применение традиционных отделочных материалов (дерево, камень, кирпич, бетон с наружной отделкой), штукатурку, обшивку деревом, допускается обшивка панелями, использование стеклянных поверхностей элементов фасадов;

цветовые решения в отделке фасадов зданий: натуральные цвета кирпича или дерева, допускается покраска, использование панелей нейтральной цветовой гаммы с возможным выделением цветом отдельных архитектурных деталей и элементов;

3) для участка 3 (ЕЗРЗ-2):

строительство новых, ремонт, реконструкцию существующих зданий и сооружений с ограничением высоты застройки до 15 м, считая от существующего уровня земли до верхней отметки здания, включая все инженерные, конструктивные и декоративные элементы;

4) для участка 4 (ЕЗРЗ-2):

использование визуально проницаемых металлических ограждений (кованых, литых, сварных) с высотными параметрами до 2 м;

устройство изгородей из древесно-кустарниковых насаждений высотой до 2 м;

5) для участка 5 (ЕЗРЗ-3), участка 6 (ЕЗРЗ-3), участка 7 (ЕЗРЗ-3), участка 8 (ЕЗРЗ-3):

размещение индивидуальной жилой застройки усадебного типа с участками, общественной застройки, объектов коммунально-бытового обслуживания с соблюдением линий застройки и характера сложившейся застройки;

применение традиционных отделочных материалов (дерево, камень, кирпич, штукатурка нейтральной цветовой гаммы);

использование визуально проницаемых деревянных (различные виды штакетника и металлических ограждений (кованых, литых, сварных) с высотными параметрами до 2 м;

устройство изгородей из древесно-кустарниковых насаждений высотой до 2 м;

строительство новых, ремонт, реконструкцию существующих зданий и сооружений с ограничением высоты застройки до 12 м от существующего уровня земли до верхней отметки здания; форму крыш - скатную, вальмовую, угол наклона кровли 30-40 градусов; для хозяйственных построек допускается односкатная и плоская;

формирование сомасштабных фасадов застройки, обращенных к территориям Объектов, исторической подъездной дороге, с использованием конструктивных и цветовых решений нейтрального характера, исключающих резко доминирующие элементы и яркие цветовые акценты;

6) для участка 9 (ЕЗРЗ-4):

использование застроенных участков в соответствии с существующим видом разрешенного использования;

ограждение участка высотой не более 2 м;

строительство новых, ремонт, реконструкцию существующих зданий и сооружений с ограничением высоты застройки - до 9 м, считая от существующего уровня земли до верхней отметки здания;

форму кровли - скатную, угол ската 30°-40° или вальмовую, для культовых построек - допустима шатровая, купол и завершение главами, для хозяйственных построек - допустима односкатная и плоская;

применение отделочных материалов жилых зданий, культовых построек, объектов благоустройства и обслуживания территории, малых архитектурных форм, дорожных покрытий нейтральной цветовой гаммы.

III. Требования к градостроительным регламентам в границах территории единой зоны охраняемого природного ландшафта Объектов предусматривают:

1) для всех участков:

использование территории под организацию озелененных рекреационных зон с устройством площадок рекреационного использования, прокладку прогулочных пешеходных и велосипедных дорожек, оснащенных современной системой ландшафтного освещения, размещение малых архитектурных форм с высотными параметрами до 4 м, объектов рекреационного обслуживания - 6 м;

применение отделочных материалов некапитальных объектов благоустройства и обслуживания рекреационной территории, малых архитектурных форм, дорожных покрытий нейтральной цветовой гаммы и фактуры.

В соответствии с пунктами 4, 6 статьи 36 Градостроительного кодекса Российской Федерации действие градостроительного регламента не распространяется на земельные участки в границах территорий общего пользования; градостроительный регламент не устанавливается для земель лесного фонда, земель, покрытых поверхностными водами.

Защитная зона ОКН

Отсутствуют.

16. Усадьба «Сынково»: парк

Акт органа государственной власти о постановке на охрану ОКН: Постановление Правительства Московской области от 15.03.2002 № 84/9 «Об утверждении списка памятников истории и культуры».

Адрес по акту: Московская область, Подольский район, село Сынково.

Современный адрес: Московская область, Городской округ Подольск, село Сынково.

Регистрационный номер ОКН в едином государственном реестре ОКН (памятников истории и культуры) народов Российской Федерации: 501420778130005.

Дата создания: XIX в.

Вид объекта: Ансамбль.

Тип объекта: Памятник градостроительства и архитектуры.



Исторические сведения

Главный дом усадьбы не сохранился. Частично сохранились фрагменты липового парка с элементами планировочной структуры.

Предмет охраны объекта культурного наследия

На дату разработки внесения изменения в Генеральный план городского округа Подольск Московской области предмет охраны объекта культурного наследия не утвержден.

Граница территории ОКН

Распоряжением Главного управления культурного наследия Московской области от 28.02.2020 № 35РВ-58[38] утверждены граница территории и режим использования территории объекта культурного наследия регионального значения "Усадьба "Сынково": парк, XIX в.", расположенного по адресу: Московская область, городской округ Подольск, село Сынково.

[38] Распоряжение Главного управления культурного наследия Московской области от 28.02.2020 № 35РВ-58 "Об утверждении границы территории и режима использования территории объекта культурного наследия регионального значения "Усадьба "Сынково": парк, XIX в.", расположенного по адресу: Московская область, городской округ Подольск, село Сынково".

Графическое изображение границы территории ОКН

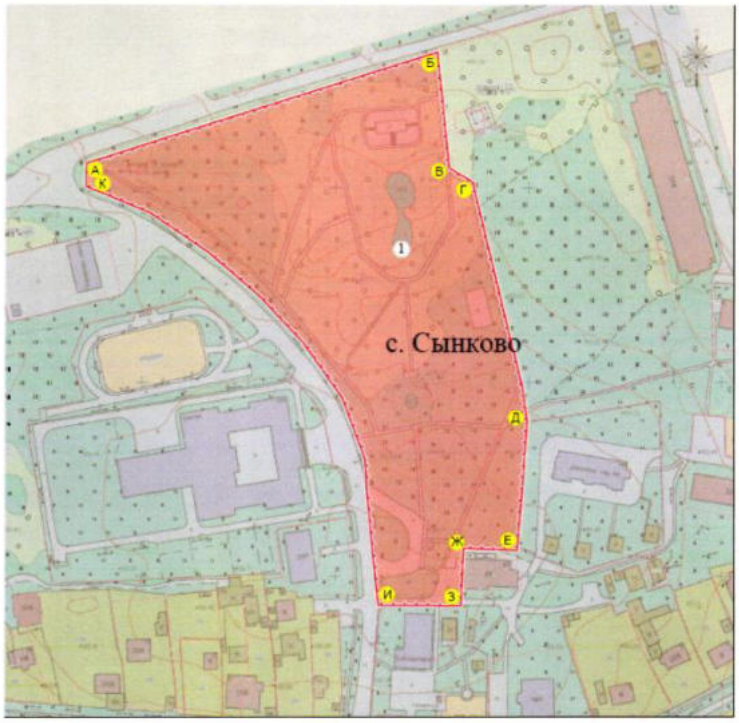

А-Б-В-Г-Д-Е-Ж-З-И-К-А – граница территории объекта культурного наследия.

Режим использования территории ОКН

Режимом использования территории **разрешается** по специально разработанным проектам, согласованным с органом охраны объектов культурного наследия в порядке, установленном законодательством Российской Федерации:

проведение работ по сохранению Объекта;

проведение работ по выявлению и восстановлению утраченных построек Объекта на основе предварительных историко-культурных исследований;

проведение работ по сохранению исторической планировки территории Объекта;

проведение работ по восстановлению исторического характера благоустройства и озеленения территории Объекта;

проведение санитарно-оздоровительных и лечебных мероприятий по всем старовозрастным насаждениям, на основе предварительных дендрологических исследований;

прокладка, ремонт, реконструкция подземных инженерных коммуникаций, необходимых для функционирования Объекта с последующей рекультивацией нарушенных участков;

ремонт и реконструкция существующих подземных инженерных коммуникаций с последующей рекультивацией нарушенных участков;

проведение работ по оборудованию территории Объекта элементами освещения, необходимыми для его функционирования;

обеспечение мер пожарной безопасности;

раскрытие и сохранение исторических отметок уровня земли;

восстановление исторического функционального назначения Объекта, определяющего историко-культурное своеобразие его территории;

ремонт зданий, не являющихся объектами культурного наследия, без изменения их объемно-пространственных характеристик;

установка информационных знаков и указателей.

Запрещается:

любое строительство, не связанное с восстановлением утраченных исторических построек Объекта, за исключением временных построек, необходимых для проведения

реставрационных работ;

хозяйственная деятельность, ведущая к разрушению, искажению внешнего облика Объекта, нарушающая его целостность и создающая угрозу его повреждения, разрушения или уничтожения;

самовольная посадка и вырубка зеленых насаждений;

изменение исторической планировочной структуры, благоустройство, связанное с изменением исторического облика территории Объекта;

размещение любых рекламных конструкций на территории Объекта;

движение транспорта по территории Объекта, за исключением специального;

прокладка дорог и устройство автостоянок;

прокладка наземных инженерных коммуникаций, в том числе воздушных линий электропередач, кроме временных, необходимых для проведения ремонтно-реставрационных работ;

динамическое воздействие, создающее разрушающие вибрационные нагрузки.

Зоны охраны объекта культурного наследия

Постановлением Правительства Московской области от 10.09.2024 № 981-ПП [39] установлена объединенная зона охраны объекта культурного наследия регионального значения «Усадьба «Сынково»: парк, XIX в.» и объекта культурного наследия регионального значения «Церковь Иоанна Богослова, 1892-1896 гг.» и утверждены требования к градостроительным регламентам в границах территории данной зоны.

Описание местоположения границ объединенной зоны охраны

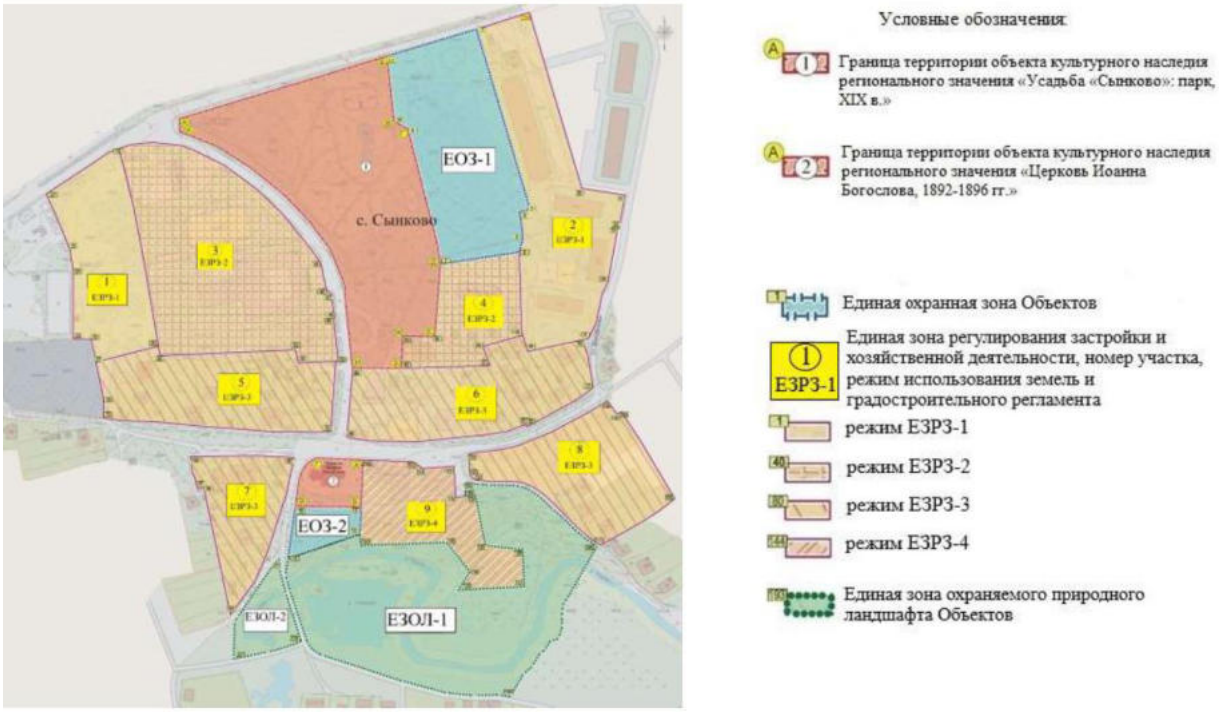

I. Единая охранная зона Объектов

Единая охранная зона Объектов включает два регламентных участка: ЕОЗ-1, ЕОЗ-2.

Особый режим использования земель и земельных участков в границах единой охранной зоны Объектов:

1) для всех участков ***разрешает:***

хозяйственную деятельность без ущерба для сохранности Объектов, не нарушающую

[39] Постановление Правительства Московской области от 10.09.2024 № 981-ПП «Об установлении объединенной зоны охраны объекта культурного наследия регионального значения «Усадьба «Сынково»: парк, XIX в.» и объекта культурного наследия регионального значения «Церковь Иоанна Богослова, 1892-1896 гг.», расположенных по адресу: Московская область, Городской округ Подольск, село Сынково, и об утверждении требований к градостроительным регламентам в границах территории данной зоны».

ценные ландшафтно-видовые раскрытия, направленную на сохранение и восстановление (регенерацию) характерной историко-градостроительной и природной среды;

проведение работ по обустройству территории элементами освещения, инженерному оборудованию, прокладке, ремонту и реконструкции подземных инженерных коммуникаций необходимых для функционирования Объектов, объектов рекреационного обслуживания, прилегающей застройки с учетом сохранения ценных насаждений и последующей рекультивацией нарушенных участков;

проведение работ по благоустройству и озеленению территории с учетом сохранения исторической планировки и ценных насаждений;

возведение объектов благоустройства и обслуживания рекреационных зон, размещение малых архитектурных форм (мостиков, беседок, скамеек, урн, фонарей), адаптированных к исторической среде, присущей памятнику;

нейтрализацию объектов инженерной инфраструктуры средствами архитектуры (цветовая гамма нейтральных тонов) и озеленения (устройство "зеленой" кулисы);

размещение временных элементов информационно-декоративного оформления событийного характера (мобильные информационные конструкции), включая праздничное оформление;

огораживание отдельных участков территории визуально проницаемыми ограждениями;

2) для всех участков ***запрещает:***

любую хозяйственную деятельность без разрешения органов охраны объектов культурного наследия;

строительство объектов капитального строительства, за исключением применения специальных мер, направленных на сохранение и восстановление (регенерацию) историко-градостроительной и природной среды Объектов (восстановление, воссоздание, восполнение частично или полностью утраченных элементов и характеристик историко-градостроительной среды);

хозяйственную деятельность, ведущую к искажению внешнего облика Объектов;

хозяйственную деятельность, вызывающую загрязнение почв, воздушного и водного бассейнов, поверхностных стоков и грунтовых вод, нарушение характерных гидрологических условий (изменение уровня грунтовых вод);

изменение трассировки исторических подъездных дорог, прокладку новых трасс дорог, организацию автостоянок для постоянного хранения автомобилей;

проведение всех видов земляных работ без опережающих археологических исследований;

проведение самовольных раскопок, изъятие археологических предметов из мест их обнаружения;

значительное изменение рельефа местности (срезку, подсыпку более 0,5 м) без обоснования, распашку склонов, захламление, засыпку исторических водоотводных каналов, проведение мелиоративных работ без обоснования;

установку стационарных рекламных щитов, а также баннеров и растяжек вдоль исторических подъездных дорог;

возведение доминирующих объектов (телекоммуникационных вышек, антенных мачт, рекламных стел и иных значительных по высоте сооружений);

организацию свалок и необорудованных мест для сбора мусора, размещение площадок с мусорными контейнерами в зонах ценных ландшафтно-видовых раскрытий на территорию памятников;

возведение визуально непроницаемых заборов и ограждений;

разведение костров вне специально отведенных и оборудованных мест, использование пиротехнических средств и фейерверков;

3) для участка ЕОЗ-1 ***запрещает***:

уничтожение ценных насаждений (старовозрастных деревьев ценных пород, рядовых

посадок);

4) для участка ЕОЗ-1 ***разрешает***:

проведение реконструктивных рубок и рубок формирования, рубок ухода, санитарных рубок древесно-кустарниковой растительности с целью реконструкции озелененной территории, с последующей компенсацией насаждений;

проведение лечебно-оздоровительных работ по больным и ослабленным старовозрастным деревьям ценных пород на основании дендрологических, экологических и иных исследований;

ремонт и реконструкцию дорожного покрытия, прогулочных пешеходных и велосипедных дорожек с учетом сохранения ценных насаждений;

осуществление мероприятий по реконструкции водоотводных каналов при наличии заключения специалистов об обеспечении сохранности гидрологических и экологических условий;

проведение работ по ремонту (или реконструкции) спортивных площадок;

5) для участка ЕОЗ-2 ***разрешает***:

проведение работ по укреплению берегового склона;

возведение некапитальных объектов благоустройства, размещение малых архитектурных форм (скамеек, урн, фонарей), адаптированных к исторической среде объекта культурного наследия регионального значения "Церковь Иоанна Богослова, 1892-1896 гг.";

устройство небольших парковочных площадок;

6) для участка ЕОЗ-2 ***запрещает***:

установку стационарных рекламных щитов, размещение рекламных конструкций на ограде церкви;

организацию и размещение площадок с мусорными контейнерами в зонах ценных ландшафтно-видовых раскрытий на объект культурного наследия регионального значения "Церковь Иоанна Богослова, 1892-1896 гг.".

II. Единая зона регулирования застройки и хозяйственной деятельности Объектов

Единая зона регулирования застройки и хозяйственной деятельности Объектов включает девять регламентных участков: участок 1 (ЕЗРЗ-1), участок 2 (ЕЗРЗ-1), участок 3 (ЕЗРЗ-2), участок 4 (ЕЗРЗ-2), участок 5 (ЕЗРЗ-3), участок 6 (ЕЗРЗ-3), участок 7 (ЕЗРЗ-3), участок 8 (ЕЗРЗ-3), участок 9 (ЕЗРЗ-4).

Особый режим использования земель и земельных участков в границах единой зоны регулирования застройки и хозяйственной деятельности Объектов:

1) для всех участков ***разрешает***:

использование земельных участков по целевому назначению (до принятия решения об их реорганизации);

хозяйственную деятельность без ущерба для сохранности Объектов, без искажения ценных панорам;

строительство объектов в соответствии с градостроительными регламентами территориальной зоны, установленной Правилами землепользования и застройки, в высотных параметрах, установленных градостроительным регламентом;

строительство улиц и дорог, ремонт, реконструкцию существующей уличной дорожной сети, организацию подъездов к существующим и проектируемым зданиям и сооружениям;

строительство инженерных сетей, а также ремонт и реконструкцию существующих инженерных сетей, установку оборудования уличного освещения;

строительство, ремонт, реконструкцию зданий и сооружений в высотных параметрах, установленных градостроительным регламентом;

проведение работ по благоустройству и озеленению территории, размещение малых архитектурных форм (игровых и спортивных площадок, скамеек, урн, фонарей);

строительство подземных сооружений при проведении предварительных охранных археологических мероприятий и инженерно-геологических исследований, подтверждающих

отсутствие негативного воздействия данных сооружений на окружающую застройку;

размещение парковок и автостоянок;

2) для всех участков ***запрещает***:

нарушение характера и масштаба сложившейся застройки при строительстве, ремонте, реконструкции зданий;

применение диссонансных объемно-пространственных и архитектурных решений по местоположению, чрезмерно активному силуэту и цвету - использование ярких цветовых решений фасадов и крыш зданий, активных форм и завершений кровель в виде башен, шпилей и т.п.;

значительное изменение рельефа местности (срезка, подсыпка более 0,5 м) без обоснования, распашку склонов, захламление, засыпку исторических межевых рвов и дренажных канав, проведение мелиоративных работ без обоснования;

размещение производственных зданий, транспортных, складских сооружений; строительство зданий и сооружений, загрязняющих воздушный бассейн, опасных в пожарном отношении, взрывоопасных;

возведение доминирующих объектов (телекоммуникационных вышек, антенных мачт, рекламных стел и иных значительных по высоте сооружений);

строительство новых объектов с превышением высотных параметров, установленных градостроительным регламентом;

любые земляные работы, ведущие к нарушению сложившихся характерных гидрологических условий (изменению уровня грунтовых вод);

установку стационарных рекламных щитов на фасадах и крышах зданий, а также баннеров и растяжек;

хозяйственную деятельность, вызывающую загрязнение почв, воздушного и водного бассейнов, поверхностных стоков и грунтовых вод, нарушение характерных гидрологических условий (изменение уровня грунтовых вод);

организацию свалок и необорудованных мест для сбора мусора, размещение площадок с мусорными контейнерами в зонах основных видовых раскрытий на объект культурного наследия регионального значения "Церковь Иоанна Богослова, 1892-1896 гг.";

3) для участка 1 (ЕЗРЗ-1) ***запрещает:***

устройство мест захоронения промышленных и бытовых отходов, строительного мусора;

4) для участка 1 (ЕЗРЗ-1), участка 2 (ЕЗРЗ-1) ***разрешает:***

строительство зданий жилого, общественно-делового и рекреационного назначения в высотных параметрах, установленных градостроительным регламентом;

строительство участка автомобильной дороги регионального значения Сынково - Пузиково в соответствии со Схемой территориального планирования транспортного обслуживания Московской области, утвержденной постановлением Правительства Московской области от 25.03.2016 N 230/8;

5) для участка 3 (ЕЗРЗ-2), участка 4 (ЕЗРЗ-2) ***запрещает:***

увеличение существующей плотности застройки;

нарушение характера и масштаба сложившейся застройки при строительстве, ремонте, реконструкции зданий;

6) для участка 3 (ЕЗРЗ-2) ***запрещает:***

установку стационарных крупногабаритных рекламных щитов вдоль подъездной дороги в село Сынково, размещение рекламных конструкций на фасадах и крышах зданий, обращенных к территориям Объектов;

7) для участка 4 (ЕЗРЗ-2) ***запрещает:***

применение диссонансных объемно-пространственных и архитектурных решений, чрезмерно активному силуэту и цвету - использование ярких цветовых решений фасадов и крыш зданий, активных форм и завершений кровель в виде башен, шпилей и т.п.;

использование в отделке зданий материалов чужеродных исторической среде -

сайдинга, пластика, поликарбоната, керамических плит, не имеющих природных аналогов;

8) для участка 5 (ЕЗРЗ-3), участка 6 (ЕЗРЗ-3), участка 7 (ЕЗРЗ-3), участка 8 (ЕЗРЗ-3) ***разрешает:***

ограниченную реконструкцию застройки с сохранением сложившихся параметров;

размещение хозяйственных строений и гаражей в границах земельных участков;

9) для участка 5 (ЕЗРЗ-3), участка 6 (ЕЗРЗ-3), участка 7 (ЕЗРЗ-3), участка 8 (ЕЗРЗ-3) ***запрещает:***

изменение исторической планировочной структуры, исторических линий застройки;

хозяйственную деятельность, ведущую к значительному изменению рельефа местности (срезка, подсыпка более 0,5 м) без обоснования;

размещение мусорных контейнеров и хозяйственных территорий в зонах основных видовых раскрытий на объект культурного наследия регионального значения "Церковь Иоанна Богослова, 1892-1896 гг.";

10) для участка 7 (ЕЗРЗ-3), участка 8 (ЕЗРЗ-3) ***запрещает:***

захламление водотоков и береговых склонов реки Рогожка;

11) для участка 9 (ЕЗРЗ-4) ***разрешает:***

устройство стоянок автомобилей, связанных с функционированием Объектов; проведение работ по расчистке береговых склонов, укреплению береговой линии;

12) для участка 9 (ЕЗРЗ-4) ***запрещает:***

строительство зданий и сооружений с превышением высотных параметров, установленных градостроительным регламентом;

значительное динамическое воздействие на грунты, создающее потенциально разрушающие вибрационные нагрузки на объект культурного наследия регионального значения "Церковь Иоанна Богослова, 1892-1896 гг.";

устройство сплошных ограждений, выполненных из профилированного металла, бетонных панелей и блоков;

захламление береговых склонов реки Рогожка.

III. Единая зона охраняемого природного ландшафта Объектов

Единая зона охраняемого природного ландшафта Объектов включает два регламентных участка: ЕЗОЛ-1, ЕЗОЛ-2.

Особый режим использования земель и земельных участков в границе единой зоны охраняемого природного ландшафта Объектов:

1) ***разрешает:***

хозяйственную деятельность, не искажающую облик характерной природной среды, направленную на сохранение и восстановление (регенерацию) исторического природного окружения села Сынково (в том числе проведение природоохранных, биотехнических, лесохозяйственных и противопожарных мероприятий, лесоустроительных работ);

использование территории под рекреационные цели (зоны отдыха) с приспособлением для современного использования, включая прокладку пешеходных и велосипедных дорожек, обустройство площадок рекреационного использования (площадок отдыха, детских игровых площадок) с учетом сохранения ценных насаждений;

возведение объектов благоустройства и обслуживания рекреационных зон, размещение малых архитектурных форм (мостиков, беседок, скамеек, урн, фонарей), адаптированных к исторической среде, присущей памятнику;

проведение работ по расчистке береговых склонов, укреплению береговой линии водных объектов;

проведение лечебно-оздоровительных работ по больным и ослабленным старовозрастным деревьям ценных пород на основании дендрологических, экологических исследований;

проведение работ по благоустройству и озеленению территории с учетом сохранения ценных насаждений;

проведение реконструктивных рубок и рубок формирования, рубок ухода,

санитарных рубок древесно-кустарниковой растительности с целью реконструкции озелененной территории, с последующей компенсацией насаждений;

ремонт дорожного покрытия, реконструкцию дорог, местных проездов, прогулочных дорожек;

ремонт, реконструкцию существующих инженерных коммуникаций, с размещением необходимых объектов инженерной инфраструктуры с последующей рекультивацией ландшафта;

оснащение территории современной системой ландшафтного освещения;

2) ***запрещает:***

хозяйственную деятельность, нарушающую характер и облик исторического природного окружения объекта культурного наследия регионального значения "Церковь Иоанна Богослова, 1892-1896 гг.", ведущую к загрязнению почв, воздушного и водного бассейнов, поверхностных стоков и грунтовых вод, нарушение характерных гидрологических условий (изменение уровня грунтовых вод);

нарушение береговой линии реки Рогожка, захламление водотоков и береговых склонов;

загрязнение водного ареала реки Рогожки;

размещение промышленных и коммунально-складских объектов, устройство мест захоронения промышленных и бытовых отходов;

организацию свалок и необорудованных мест для сбора мусора;

ограничение свободного доступа граждан к водным объектам и их береговым полосам;

засыпку исторических оврагов и водотоков, проведение мелиоративных работ без опережающих инженерно-гидрологических, экологических исследований;

разведение костров, использование пиротехнических средств и фейерверков, организацию пикников, размещение туристических палаточных стоянок вне специально отведенных и оборудованных мест;

возведение сплошных железобетонных заборов, ограждений из профилированного металла и им подобных;

размещение объектов придорожного сервиса и автозаправочных станций вдоль исторической подъездной дороги в село Сынково из деревни Хряслово;

размещение малых архитектурных форм с высотными параметрами более установленных градостроительным регламентом.

Требования к градостроительным регламентам в границах территории единой охранной зоны Объектов

I. Требования к градостроительным регламентам в границах территории единой охранной зоны Объектов предусматривают:

1) для всех участков:

воссоздание (восстановление) утраченных исторических построек на основании историко-культурных исследований и соответствующего проекта;

применение отделочных материалов объектов благоустройства и обслуживания рекреационной территории, малых архитектурных форм, дорожных покрытий нейтральной цветовой гаммы и фактуры;

2) для участка ЕОЗ-1:

использование территорий под организацию озелененной рекреационной зоны с устройством площадок рекреационного использования, прокладку прогулочных пешеходных и велосипедных дорожек, оснащенных современной системой ландшафтного освещения, размещение малых архитектурных форм с высотными параметрами до 4 м, устройство открытых плоскостных спортивных комплексов (стадиона, спортивных площадок);

устройство рядовых посадок деревьев (липа, береза, лиственница, дуб) вдоль границ кварталов жилой застройки с восточной и южной стороны участка с целью создания

буферных озелененных зон, шириной не менее 5 м, обеспечивающих нейтрализацию влияния имеющихся объектов;

3) для участка ЕОЗ-2:

сохранение основных секторов обзора объекта культурного наследия регионального значения "Церковь Иоанна Богослова, 1892-1896 гг." (ценная доминанта исторического села) с основных дорог, ведущих в село Сынково;

использование территории под организацию озелененной рекреационной зоны с устройством площадок рекреационного использования, прокладку прогулочных пешеходных дорожек, оснащенных системой освещения, размещение малых архитектурных форм (скамьи, урны);

огораживание отдельных участков территории с использованием кованых, литых и им подобных визуально проницаемых металлических ограждений с высотными параметрами до 2 м;

устройство изгородей из древесно-кустарниковых насаждений высотой до 2 м вдоль проезда с западной стороны участка.

В соответствии с пунктами 4, 6 статьи 36 Градостроительного кодекса Российской Федерации действие градостроительного регламента не распространяется на земельные участки в границах территорий общего пользования; градостроительный регламент не устанавливается для земель лесного фонда, земель, покрытых поверхностными водами.

II. Требования к градостроительным регламентам в границах территории единой зоны регулирования застройки и хозяйственной деятельности Объектов предусматривают:

1) для участка 1 (ЕЗРЗ-1):

строительство объектов жилищно-гражданского строительства, объектов инженерной инфраструктуры, необходимой для их функционирования, с соблюдением высотного ограничения не более 18 м от уровня земли до конька кровли, с использованием в отделке фасадов нейтральных цветовых сочетаний;

применение традиционных отделочных материалов (дерево, камень, кирпич, бетон с наружной отделкой), штукатурку, обшивку деревом, допускается обшивка панелями, использование стеклянных поверхностей элементов фасадов;

цветовые решения в отделке фасадов зданий: натуральные цвета кирпича или дерева, допускается покраска, использование панелей нейтральной цветовой гаммы с возможным выделением цветом отдельных архитектурных деталей и элементов;

установку визуально- и светопроницаемых ограждений, в том числе металлических (кованых, литых, сварных), с высотными параметрами до 2 м;

2) для участка 2 (ЕЗРЗ-1):

ремонт, реконструкцию и строительство зданий и сооружений общественно-делового назначения, объектов автомобильного транспорта и дорожного хозяйства (автобазы), производственного назначения (производственно-складского комплекса) с предельно допустимыми высотными параметрами до 18 м, считая от существующего уровня земли до верхней отметки здания, включая все конструктивные и декоративные элементы;

применение традиционных отделочных материалов (дерево, камень, кирпич, бетон с наружной отделкой), штукатурку, обшивку деревом, допускается обшивка панелями, использование стеклянных поверхностей элементов фасадов;

цветовые решения в отделке фасадов зданий: натуральные цвета кирпича или дерева, допускается покраска, использование панелей нейтральной цветовой гаммы с возможным выделением цветом отдельных архитектурных деталей и элементов;

3) для участка 3 (ЕЗРЗ-2):

строительство новых, ремонт, реконструкцию существующих зданий и сооружений с ограничением высоты застройки до 15 м, считая от существующего уровня земли до верхней отметки здания, включая все инженерные, конструктивные и декоративные элементы;

4) для участка 4 (ЕЗРЗ-2):

использование визуально проницаемых металлических ограждений (кованых, литых,

сварных) с высотными параметрами до 2 м;

устройство изгородей из древесно-кустарниковых насаждений высотой до 2 м;

5) для участка 5 (ЕЗРЗ-3), участка 6 (ЕЗРЗ-3), участка 7 (ЕЗРЗ-3), участка 8 (ЕЗРЗ-3):

размещение индивидуальной жилой застройки усадебного типа с участками, общественной застройки, объектов коммунально-бытового обслуживания с соблюдением линий застройки и характера сложившейся застройки;

применение традиционных отделочных материалов (дерево, камень, кирпич, штукатурка нейтральной цветовой гаммы);

использование визуально проницаемых деревянных (различные виды штакетника и металлических ограждений (кованых, литых, сварных) с высотными параметрами до 2 м;

устройство изгородей из древесно-кустарниковых насаждений высотой до 2 м;

строительство новых, ремонт, реконструкцию существующих зданий и сооружений с ограничением высоты застройки до 12 м от существующего уровня земли до верхней отметки здания; форму крыш - скатную, вальмовую, угол наклона кровли 30-40 градусов; для хозяйственных построек допускается односкатная и плоская;

формирование сомасштабных фасадов застройки, обращенных к территориям Объектов, исторической подъездной дороге, с использованием конструктивных и цветовых решений нейтрального характера, исключающих резко доминирующие элементы и яркие цветовые акценты;

6) для участка 9 (ЕЗРЗ-4):

использование застроенных участков в соответствии с существующим видом разрешенного использования;

ограждение участка высотой не более 2 м;

строительство новых, ремонт, реконструкцию существующих зданий и сооружений с ограничением высоты застройки - до 9 м, считая от существующего уровня земли до верхней отметки здания;

форму кровли - скатную, угол ската 30°-40° или вальмовую, для культовых построек - допустима шатровая, купол и завершение главами, для хозяйственных построек - допустима односкатная и плоская;

применение отделочных материалов жилых зданий, культовых построек, объектов благоустройства и обслуживания территории, малых архитектурных форм, дорожных покрытий нейтральной цветовой гаммы.

III. Требования к градостроительным регламентам в границах территории единой зоны охраняемого природного ландшафта Объектов предусматривают:

1) для всех участков:

использование территории под организацию озелененных рекреационных зон с устройством площадок рекреационного использования, прокладку прогулочных пешеходных и велосипедных дорожек, оснащенных современной системой ландшафтного освещения, размещение малых архитектурных форм с высотными параметрами до 4 м, объектов рекреационного обслуживания - 6 м;

применение отделочных материалов некапитальных объектов благоустройства и обслуживания рекреационной территории, малых архитектурных форм, дорожных покрытий нейтральной цветовой гаммы и фактуры.

В соответствии с пунктами 4, 6 статьи 36 Градостроительного кодекса Российской Федерации действие градостроительного регламента не распространяется на земельные участки в границах территорий общего пользования; градостроительный регламент не устанавливается для земель лесного фонда, земель, покрытых поверхностными водами.

Защитная зона ОКН

В ИСОГД МО сведения отсутствуют.

3.3. Сведения об объектах культурного наследия местного (муниципального) значения

Согласно сведениям из Единого государственного реестра объектов культурного наследия (памятников истории и культуры) народов Российской Федерации, опубликованному на сайте Министерства культуры Российской Федерации, в границах Городского округа Подольск расположены объекты культурного наследия местного (муниципального) значения.

1. Жилой дом купца Щекина-Юркина, сер. XIX - 2-я пол. XIX вв.

Акт органа государственной власти о постановке на охрану ОКН: Распоряжение Главного управления культурного наследия Московской области от 14.11.2016 № 46РВ-317 «О включении в единый государственный реестр объектов культурного наследия (памятников истории и культуры) народов Российской Федерации выявленного объекта культурного наследия - "Жилой дом купца Щекина-Юркина, сер. XIX - 2-я пол. XIX вв.», расположенного по адресу: Московская область, городской округ Подольск, город Подольск, проспект Ленина, дом 110, в качестве объекта культурного наследия местного (муниципального) значения и утверждении границы и режима использования его территории».

Адрес по акту: Московская область, городской округ Подольск, город Подольск, проспект Ленина, дом 110.

Современный адрес: Московская область, Городской округ Подольск, город Подольск, проспект Ленина, дом 110.

Регистрационный номер ОКН в едином государственном реестре ОКН (памятников истории и культуры) народов Российской Федерации: 5016106443400004.

Вид объекта: Памятник.

Тип объекта: Памятник градостроительства и архитектуры.

Фотофиксация ОКН



Предмет охраны ОКН

На дату разработки материалов по обоснованию предмет охраны объекта культурного наследия не установлен.

Территория объекта культурного наследия

Распоряжением Главного управления культурного наследия Московской области от 14.11.2016 № 46РВ-317 утверждены граница и режим использования территории объекта культурного наследия местного (муниципального) значения – Жилой дом купца Щекина-

Юркина, сер. XIX - 2-я пол. XIX вв.

Графическое изображение границы территории ОКН

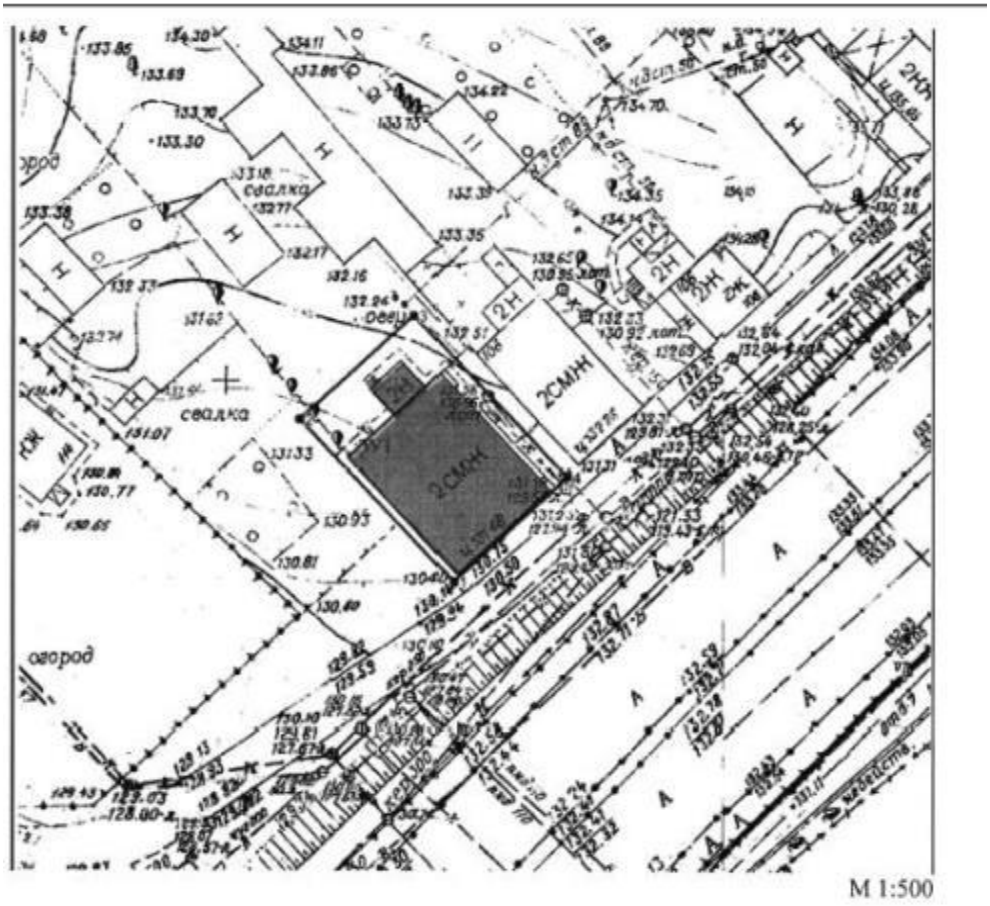

– объект культурного наследия местного (муниципального) значения – «Жилой дом купца Щекина-Юркина, сер. XIX – 2-я пол. XIX вв.»

– Граница территории объекта культурного наследия местного (муниципального) значения – «Жилой дом купца Щекина-Юркина, сер. XIX – 2-я пол. XIX вв.».

Режим использования территории ОКН

Режимом использования территории объекта культурного наследия **разрешаются** по проектам, согласованным в установленном законодательством порядке с органами охраны объектов культурного наследия:

проведение работ по восстановлению, реставрации и приспособлению для современного использования памятника на основании научных историко-архитектурных, историко-градостроительных, археологических и архивных исследований;

снос дисгармоничной и поздней пристройки к памятнику;

раскрытие и сохранение подлинных частей, элементов, деталей зданий, планировки, покрытий пешеходных дорожек;

проведение работ по озеленению и благоустройству территории;

проведение работ по ремонту, реконструкции и прокладке подземных инженерных коммуникаций, необходимых для сохранения и функционирования памятника;

обеспечение мер пожарной безопасности памятника;

археологические исследования;

обеспечение реализации прав граждан на доступ к культурным ценностям в порядке,

установленном законодательством.

Запрещаются:

новое строительство, не связанное с воссозданием утраченных элементов, не имеющих отношения к памятнику, его инфраструктуре и наносящее ему ущерб;

производство работ различного типа в непосредственной близости от памятника, создающих разрушающие вибрационные нагрузки или негативно влияющие на конструкции и строительные материалы памятника;

прокладка наружных и подземных коммуникаций, не имеющих отношения к памятнику;

установка на главных фасадах, на частях крыши здания, выходящих на главные фасады, средств технического обеспечения (кондиционеров, крупногабаритных антенн, технических элементов инженерных систем);

установка рекламных конструкций на главных фасадах и кровле памятника;

размещение стационарных автостоянок транспортных средств, кроме спецтранспорта и автомобилей жителей дома;

любая хозяйственная деятельность без согласования с органом охраны объектов культурного наследия.

Зоны охраны объекта культурного наследия

На дату разработки материалов по обоснованию границы зон охраны объекта культурного наследия, режимы использования земель и градостроительные регламенты в границах территорий данных зон не утверждены.

Защитная зона ОКН

В Государственной информационной системе обеспечения градостроительной деятельности Московской области (ИСОГД МО) приводятся сведения о границе защитной зоне для ОКН на расстоянии 100 метров от внешних границ территории памятника.

2. *Дом с лавкой Щекиных, 2-я пол. XIX — нач. XX вв.*

Акт органа государственной власти о постановке на охрану ОКН: Распоряжение Главного управления культурного наследия Московской области от 14.11.2016 № 46РВ-316 «О включении в единый государственный реестр объектов культурного наследия (памятников истории и культуры) народов Российской Федерации выявленного объекта культурного наследия – «Дом с лавкой Щекиных, 2-я пол. XIX - нач. XX вв.", расположенного по адресу: Московская область, городской округ Подольск, город Подольск, проспект Ленина, дом 92, в качестве объекта культурного наследия местного (муниципального) значения и утверждении границы и режима использования его территории».

Адрес по акту: Московская область, городской округ Подольск, город Подольск, проспект Ленина, дом 92.

Современный адрес: Московская область, Городской округ Подольск, город Подольск, проспект Ленина, дом 92.

Регистрационный номер ОКН в едином государственном реестре ОКН (памятников истории и культуры) народов Российской Федерации: 501610644450004.

Вид объекта: Памятник.

Тип объекта: Памятник градостроительства и архитектуры.

Фотофиксация ОКН



Предмет охраны ОКН

На дату разработки материалов по обоснованию предмет охраны объекта культурного наследия не установлен.

Территория объекта культурного наследия

Распоряжением Главного управления культурного наследия Московской области от 14.11.2016 № 46РВ-316 утверждены граница и режим использования территории объекта культурного наследия местного (муниципального) значения – «Дом с лавкой Щекиных, 2-я пол. XIX - нач. XX вв.".

Графическое изображение границы территории



Режим использования территории ОКН

Режимом использования территории объекта культурного наследия местного (муниципального) значения - "Дом с лавкой Щекиных, 2-я пол. XIX - нач. XX вв.", расположенного по адресу: Московская область, городской округ Подольск, город Подольск, проспект Ленина, дом 92, разрешаются по проектам, согласованным в установленном порядке с органами охраны объектов культурного наследия:

проведение работ по сохранению, восстановлению, реставрации памятника, его частей и архитектурных деталей на основе историко-архивных, археологических, инженерных исследований по утвержденным проектам реставрации и приспособления памятника, согласованным с органом охраны объектов культурного наследия;

восстановление - воссоздание и регенерация утраченной застройки, а также отдельных частей и элементов памятника с целью его приспособления и использования в современных условиях;

снос дисгармоничных и поздних строений и пристроек к памятнику;

благоустройство и вертикальная планировка территории памятника без нанесения ущерба предметам охраны по утвержденным проектам планировки и благоустройства, согласованным с органом охраны объектов культурного наследия;

санация зеленых насаждений, угрожающих своими корнями бутовому фундаменту памятника (его деформации и разрушению) или закрывающих виды на памятник с основных видовых точек;

прокладка подземных инженерных коммуникаций и строительство наземных элементов инфраструктуры, не наносящих ущерба памятнику, но необходимых для его функционирования;

укрепление фундаментов, замена отдельных конструктивных элементов памятника, не являющихся предметом его охраны;

археологические исследования.

Запрещаются:

новое строительство, не связанное с воссозданием утраченных элементов, не имеющее отношения к памятнику, его инфраструктуре и наносящее ему ущерб;

проведение всех видов земляных работ, не имеющих отношение к памятнику;

реконструкция и капитальный ремонт объекта культурного наследия, связанные с изменением его объемно-пространственной композиции (предмета охраны), установленной на основе историко-архивных исследований;

производство работ различного типа в непосредственной близости от объекта культурного наследия, создающих разрушающие вибрационные нагрузки или негативно влияющие на конструкции и строительные материалы памятника;

прокладка наружных или подземных коммуникаций, не имеющих отношения к памятнику;

посадка высокорослых деревьев (ближе 5 м от памятника), которые могут корнями повредить бутовые фундаменты памятника или закрывать для обозрения объект культурного наследия;

установка рекламных щитов и растяжек на фасадах и кровле памятника и в непосредственной от него близости;

установка кондиционеров и другого технического оборудования на главных фасадах;

устройство общедоступных автостоянок;

любая хозяйственная деятельность без согласования с органами охраны объектов культурного наследия.

Зоны охраны объекта культурного наследия

На дату разработки материалов по обоснованию границы зон охраны объекта культурного наследия, режимы использования земель и градостроительные регламенты в границах территорий данных зон не утверждены.

Защитная зона ОКН

В Государственной информационной системе обеспечения градостроительной деятельности Московской области (ИСОГД МО) приводятся сведения о границе защитной зоне для ОКН на расстоянии 100 метров от внешних границ территории памятника.

3. Жилой дом Белоджаевой Н.И., 1896 г.

Акт органа государственной власти о постановке на охрану ОКН: Распоряжение Главного управления культурного наследия Московской области от 14.11.2016 № 46РВ-318 «О включении в единый государственный реестр объектов культурного наследия (памятников истории и культуры) народов Российской Федерации выявленного объекта культурного наследия – «Жилой дом Белоджаевой Н.И., 1896 г.", расположенного по адресу: Московская область, городской округ Подольск, город Подольск, проспект Ленина, дом 41, в качестве объекта культурного наследия местного (муниципального) значения и утверждении границы и режима использования его территории».

Адрес по акту: Московская область, городской округ Подольск, город Подольск, проспект Ленина, дом 41.

Современный адрес: Московская область, Городской округ Подольск, город Подольск, проспект Ленина, дом 41.

Регистрационный номер ОКН в едином государственном реестре ОКН (памятников истории и культуры) народов Российской Федерации: 501610644460004.

Вид объекта: Памятник.

Тип объекта: Памятник градостроительства и архитектуры.

Фотофиксация ОКН



Предмет охраны ОКН

Распоряжением Главного управления культурного наследия Московской области от 24.05.2024 № 34РВ-358[39] утверждён предмет охраны объекта культурного наследия местного (муниципального) значения Жилой дом Белоджаевой Н.И., 1896 г.».

Предметом охраны объекта культурного наследия местного (далее - предмет охраны, здание) являются:

местоположение и градостроительные характеристики здания 1896-1916 гг., его роль в композиционно-планировочной структуре проспекта Ленина города Подольска Московской области;

объемно-пространственная композиция прямоугольного в плане здания 1896-1916 гг. с каменным нижним и деревянным верхним этажами, высотные отметки по венчающему

[39] Распоряжение Главного управления культурного наследия Московской области от 24.05.2024 № 34РВ-358 «Об утверждении предмета охраны объекта культурного наследия местного (муниципального) значения Жилой дом Белоджаевой Н.И., 1896 г.».

карнизу;

композиционное решение и архитектурно-художественное оформление фасадов 1896-1916 гг.: местоположение, размер и характер оформления оконных и дверных проемов, в том числе рисунок накладной рельефной и пропильной резьбы деревянных наличников с очельем, подоконных фартуков с сережками, угловых филенчатых лопаток, венчающего карниза с фризом;

материал и характер отделки фасадных поверхностей 1896-1916 гг.: каменного нижнего этажа, бревенчатых стен верхнего этажа;

колористическое решение фасадов 1896-1916 гг.;

капитальные стены 1896-1916 гг.: каменные стены и опорные конструкции (столбы) нижнего этажа, бревенчатый сруб верхнего этажа, их конструкция и материал (дерево, белый камень, кирпич).

В соответствии с законодательством Российской Федерации в области охраны объектов культурного наследия в предмет охраны могут быть внесены изменения при обнаружении новых сведений, выявленных в процессе проведения комплексных научных исследований при производстве реставрационных работ.

Граница территории объекта культурного наследия

Распоряжением Главного управления культурного наследия Московской области от 14.11.2016 № 46РВ-318 утверждены граница и режим использования территории объекта культурного наследия местного (муниципального) значения – «Жилой дом Белоджаевой Н.И., 1896 г.", расположенного по адресу: Московская область, городской округ Подольск, город Подольск, проспект Ленина, дом 41.

Графическое изображение границы территории

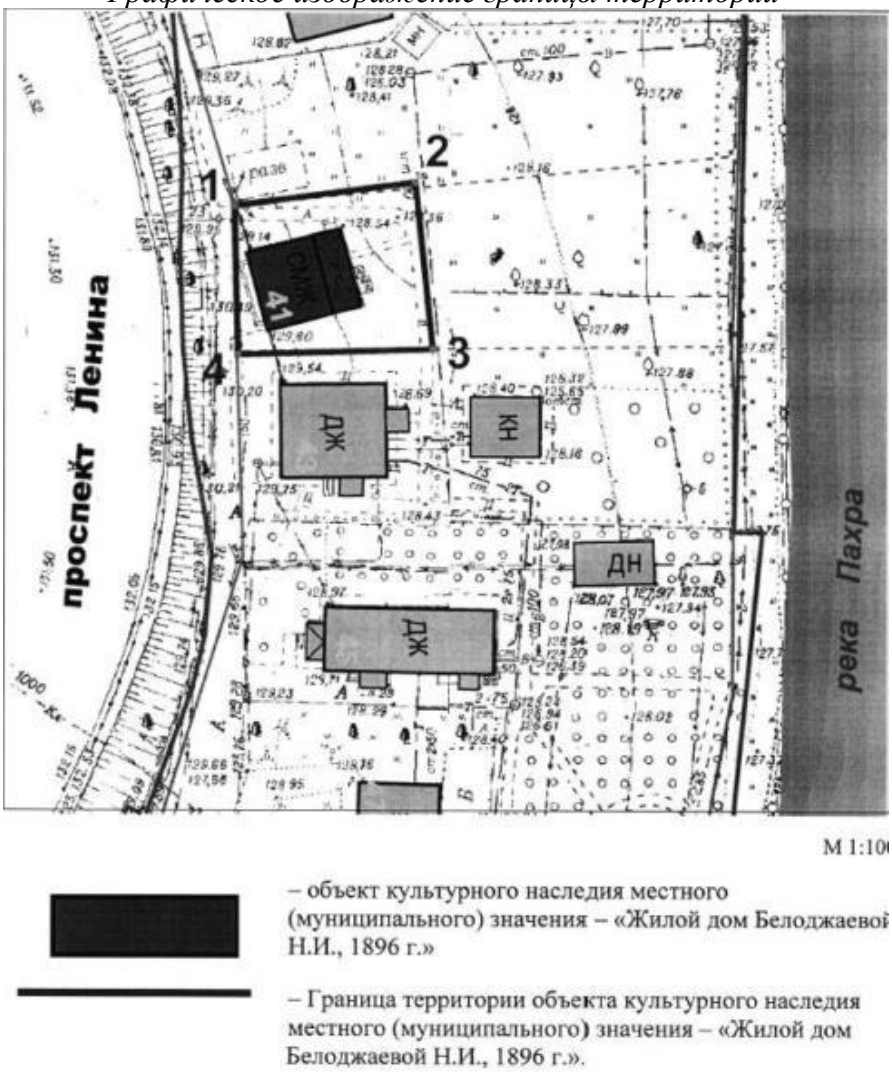

Режим использования территории ОКН

Режимом использования территории объекта культурного наследия местного (муниципального) значения - "Жилой дом Белоджаевой Н.И., 1896 г." (далее - памятник), расположенного по адресу: Московская область, городской округ Подольск, город Подольск, проспект Ленина, дом 41, ***разрешаются*** по проектам, согласованным в установленном законодательством порядке с органами охраны объектов культурного наследия:

проведение работ по сохранению, восстановлению, реставрации памятника, его частей и архитектурных деталей на основе историко-архивных, археологических, инженерных исследований по утвержденным проектам реставрации и приспособления памятника;

восстановление - воссоздание и регенерация утраченной застройки, а также отдельных частей и элементов памятника с целью его приспособления и использования в современных условиях;

снос дисгармоничных и поздних строений и пристроек к памятнику;

благоустройство и вертикальная планировка территории памятника без нанесения ущерба предметам охраны по утвержденным проектам планировки и благоустройства;

санация зеленых насаждений, угрожающих своими корнями бутовому фундаменту памятника (его деформации и разрушению) или закрывающих виды на памятник с основных видовых точек;

прокладка подземных инженерных коммуникаций и строительство наземных элементов инфраструктуры, не наносящих ущерба памятнику, но необходимых для его функционирования;

укрепление фундаментов, замена отдельных конструктивных элементов памятника, не являющихся предметом его охраны;

археологические исследования.

Запрещаются:

новое строительство, не связанное с воссозданием утраченных элементов, не имеющее отношения к памятнику, его инфраструктуре и наносящее ему ущерб;

проведение всех видов земляных работ, не имеющих отношения к памятнику;

реконструкция и капитальный ремонт памятника, связанные с изменением его объемно-пространственной композиции (предмета охраны), установленной на основе историко-архивных исследований;

производство работ различного типа в непосредственной близости от памятника, создающих разрушающие вибрационные нагрузки или негативно влияющих на конструкции и строительные материалы памятника;

прокладка наружных или подземных коммуникаций, не имеющих отношения к памятнику;

посадка высокорослых деревьев (ближе 5 м от памятника), которые могут корнями повредить бутовые фундаменты памятника или закрывать для обозрения памятника;

установка рекламных щитов и растяжек на фасадах и кровле памятника и в непосредственной от него близости;

установка кондиционеров и другого технического оборудования на главных фасадах;

устройство общедоступных автостоянок;

любая хозяйственная деятельность без согласования с органами охраны объектов культурного наследия.

Зоны охраны объекта культурного наследия

На дату разработки материалов по обоснованию границы зон охраны объекта культурного наследия, режимы использования земель и градостроительные регламенты в границах территорий данных зон не утверждены.

Защитная зона ОКН

В ИСОГД МО приводятся сведения о границе защитной зоне для ОКН на расстоянии 100 метров от внешних границ территории памятника.

4. Дом П.И. Щекина, 1875 г.

Акт органа государственной власти о постановке на охрану ОКН: Распоряжение Главного управления культурного наследия Московской области от 14.11.2016 № 46РВ-319 "О включении в единый государственный реестр объектов культурного наследия (памятников истории и культуры) народов Российской Федерации выявленного объекта культурного наследия - "Дом П.И. Щекина, 1875 г.", расположенного по адресу: Московская область, городской округ Подольск, город Подольск, проспект Ленина, дом 96/10, в качестве объекта культурного наследия местного (муниципального) значения и утверждении границы и режима использования его территории».

Адрес по акту: Московская область, городской округ Подольск, город Подольск, проспект Ленина, дом 96/10.

Современный адрес: Московская область, Городской округ Подольск, город Подольск, проспект Ленина, дом 96/10.

Регистрационный номер ОКН в едином государственном реестре ОКН (памятников истории и культуры) народов Российской Федерации: 501610644470004.

Вид объекта: Памятник.

Тип объекта: Памятник градостроительства и архитектуры.

Фотофиксация ОКН



Предмет охраны ОКН

На дату разработки материалов по обоснованию предмет охраны объекта культурного наследия не установлен.

Территория объекта культурного наследия

Распоряжением Главного управления культурного наследия Московской области от 14.11.2016 № 46РВ-319 утверждены граница и режим использования территории объекта культурного наследия местного (муниципального) значения – «Дом П.И. Щекина, 1875 г.».

Графическое изображение границы территории

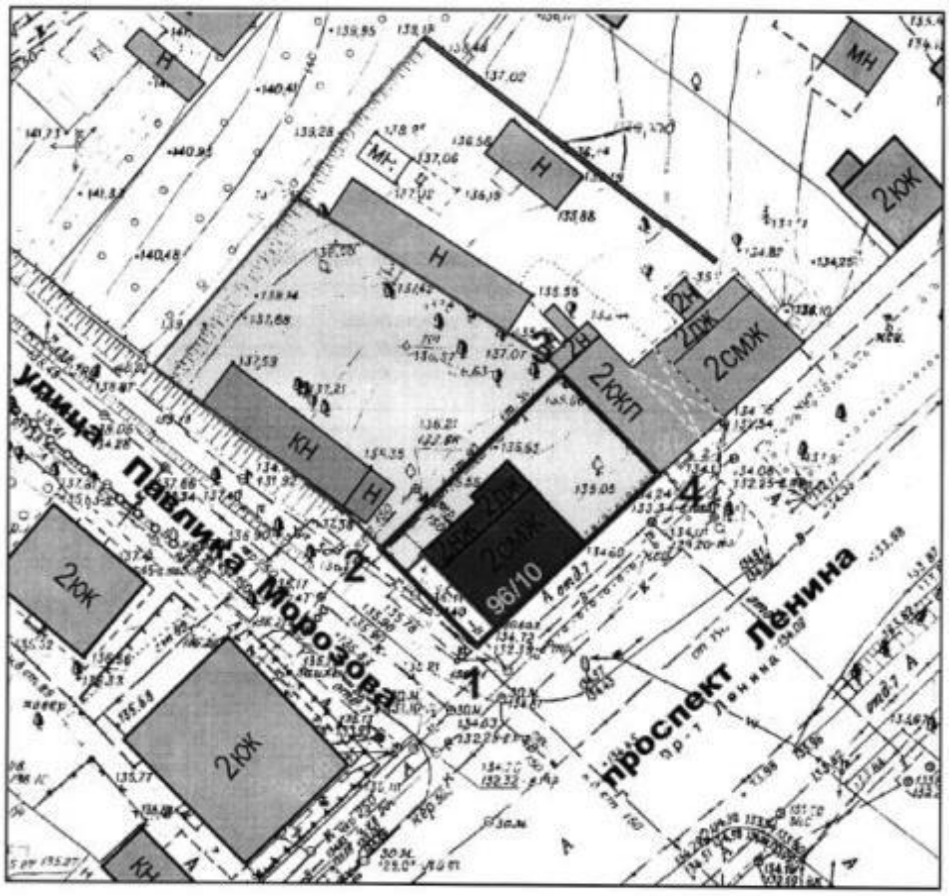

М 1:100

– объект культурного наследия местного (муниципального) значения – «Дом П.И. Щекина, 1875 г.»

– Граница территории объекта культурного наследия местного (муниципального) значения – «Дом П.И. Щекина, 1875 г.».

Режимом использования территории ОКН

Режимом использования территории объекта культурного наследия местного (муниципального) значения – «Дом П.И. Щекина, 1875 г.» (далее - памятник), расположенного по адресу: Московская область, городской округ Подольск, город Подольск, проспект Ленина, дом 96/10, **разрешаются** по проектам, согласованным в установленном законодательством порядке с органами охраны объектов культурного наследия:

проведение работ по сохранению, восстановлению, реставрации памятника, его частей и архитектурных деталей на основе историко-архивных, археологических, инженерных исследований по утвержденным проектам реставрации и приспособления памятника, согласованных с органом охраны объектов культурного наследия;

восстановление - воссоздание и регенерация утраченной застройки, а также отдельных частей и элементов памятника с целью его приспособления и использования в современных условиях;

снос дисгармоничных и поздних строений и пристроек к памятнику;

благоустройство и вертикальная планировка территории памятника без нанесения ущерба предметам охраны по утвержденным проектам планировки и благоустройства, согласованным с органом охраны объектов культурного наследия;

санация зеленых насаждений, угрожающих своими корнями бутовым фундаментам памятника (их деформации и разрушению) или закрывающих виды на памятник с основных видовых точек;

прокладка подземных инженерных коммуникаций и строительство наземных элементов инфраструктуры, не наносящих ущерба памятнику, но необходимых для его функционирования;

укрепление фундаментов, замена отдельных конструктивных элементов памятника, не являющихся предметом его охраны;

археологические исследования.

Запрещаются:

новое строительство, не связанное с воссозданием утраченных элементов, не имеющее отношения к памятнику, его инфраструктуре и наносящее ему ущерб;

проведение всех видов земляных работ, не имеющих отношения к памятнику;

реконструкция и капитальный ремонт памятника, связанные с изменением его объемно-пространственной композиции (предмета охраны), установленной на основе историко-архивных исследований;

производство работ различного типа в непосредственной близости от памятника, создающих разрушающие вибрационные нагрузки или негативно влияющих на конструкции и строительные материалы памятника;

прокладка наружных или подземных коммуникаций, не имеющих отношения к памятнику;

посадка высокорослых деревьев (ближе 5 м от памятника), которые могут корнями повредить бутовые фундаменты памятника или закрывать для обозрения памятника;

установка рекламных щитов и растяжек на фасадах и кровле памятника и в непосредственной от него близости;

установка кондиционеров и другого технического оборудования на главных фасадах памятника;

устройство общедоступных автостоянок;

любая хозяйственная деятельность без согласования с органами охраны объектов культурного наследия.

Зоны охраны объекта культурного наследия

На дату разработки материалов по обоснованию границы зон охраны объекта культурного наследия, режимы использования земель и градостроительные регламенты в границах территорий данных зон не утверждены.

Защитная зона ОКН

В Государственной информационной системе обеспечения градостроительной деятельности Московской области (ИСОГД МО) приводятся сведения о границе защитной зоне для ОКН на расстоянии 100 метров от внешних границ территории памятника.

5. ***Жилой дом служащих завода «Компания Зингер», 1914 г.***

Акт органа государственной власти о постановке на охрану ОКН: Распоряжение Главного управления культурного наследия Московской области от 14.11.2016 № 46РВ-320 «О включении в единый государственный реестр объектов культурного наследия (памятников истории и культуры) народов Российской Федерации выявленного объекта культурного наследия – «Жилой дом служащих завода «Компания Зингер», 1914 г.», расположенного по адресу: Московская область, городской округ Подольск, город Подольск, улица Большая Серпуховская, дом 31, в качестве объекта культурного наследия местного (муниципального) значения и утверждении границы и режима использования его территории».

Адрес по акту: Московская область, городской округ Подольск, город Подольск, улица Большая Серпуховская, дом 31.

Современный адрес: Московская область, Городской округ Подольск, город Подольск, улица Большая Серпуховская, дом 31.

Регистрационный номер ОКН в едином государственном реестре ОКН (памятников истории и культуры) народов Российской Федерации: 501610644500004.

Вид объекта: Памятник.

Тип объекта: Памятник градостроительства и архитектуры.

Фотофиксация ОКН



Предмет охраны ОКН

На дату разработки материалов по обоснованию предмет охраны объекта культурного наследия не установлен.

Территория объекта культурного наследия

Распоряжением Главного управления культурного наследия Московской области от 14.11.2016 № 46РВ-320 утверждены граница и режим использования территории объекта культурного наследия местного (муниципального) значения - "Жилой дом служащих завода "Компания Зингер", 1914 г.".

Графическое изображение границы территории

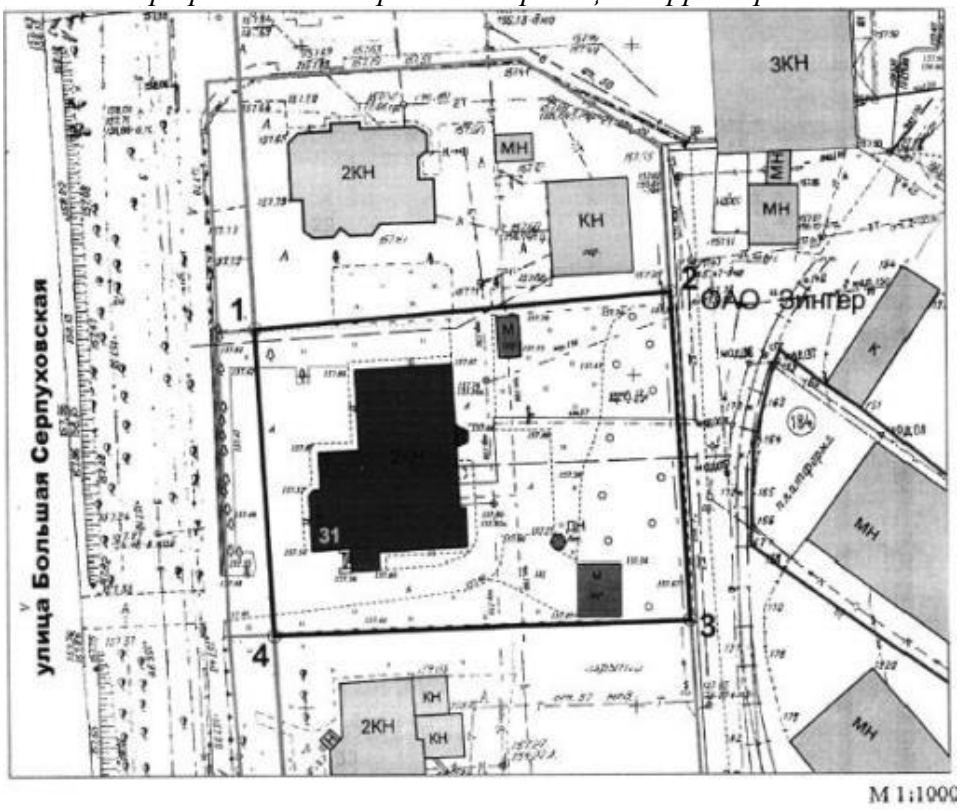

Режим использования территории ОКН

Режимом использования территории объекта культурного наследия местного (муниципального) значения - "Жилой дом служащих завода "Компания Зингер", 1914 г." (далее - памятник), расположенного по адресу: Московская область, городской округ Подольск, город Подольск, улица Большая Серпуховская, дом 31, **разрешаются** по проектам, согласованным в установленном законодательством порядке с органами охраны объектов культурного наследия:

проведение работ по сохранению, реставрации и приспособлению памятника, его частей и архитектурных деталей на основе историко-архивных, археологических, инженерных исследований и по утвержденным проектам реставрации и приспособления памятника;

восстановление - воссоздание и регенерация утраченной застройки, а также отдельных частей и элементов памятника с целью его приспособления и использования в современных условиях;

снос дисгармоничных и поздних строений и пристроек к памятнику;

благоустройство и вертикальная планировка территории памятника без нанесения ущерба предметам охраны по утвержденным проектам планировки и благоустройства;

санация зеленых насаждений, угрожающих своими корнями бутовому фундаменту памятника или закрывающих виды на него с основных видовых точек;

прокладка подземных инженерных коммуникаций и строительство наземных элементов инфраструктуры, не наносящих ущерба памятнику, но необходимых для его функционирования;

археологические исследования.

Запрещаются:

новое строительство, не связанное с воссозданием утраченных элементов, не имеющее отношение к памятнику, его инфраструктуре и наносящее ему ущерб;

проведение всех видов земляных работ, не имеющих отношение к памятнику;

реконструкция и капитальный ремонт памятника, связанные с изменением его объемно-пространственной композиции (предмета охраны), установленной на основе историко-архивных исследований;

производство работ различного типа в непосредственной близости от объекта культурного наследия, создающих разрушающие вибрационные нагрузки или негативно влияющие на конструкции и строительные материалы памятника;

прокладка наружных или подземных коммуникаций, не имеющих отношение к памятнику;

посадка высокорослых деревьев (ближе 5 м от памятника), которые могут корнями повредить бутовые фундаменты памятника или закрывать для обозрения памятника;

установка рекламных щитов и растяжек на фасадах и кровле памятника и в непосредственной от него близости;

установка кондиционеров и другого технического оборудования на главных фасадах памятника;

устройство общедоступных автостоянок;

любая хозяйственная деятельность без согласования с органами охраны объектов культурного наследия.

Зоны охраны объекта культурного наследия

На дату разработки материалов по обоснованию границы зон охраны объекта культурного наследия, режимы использования земель и градостроительные регламенты в границах территорий данных зон не утверждены.

Защитная зона ОКН

В Государственной информационной системе обеспечения градостроительной деятельности Московской области (ИСОГД МО) приводятся сведения о границе защитной зоне для ОКН на расстоянии 100 метров от внешних границ территории памятника.

6. *Жилой дом служащих завода «Компания Зингер», 1910-е гг.*

Акт органа государственной власти о постановке на охрану ОКН: Распоряжение Главного управления культурного наследия Московской области от 14.11.2016 № 46РВ-322 «О включении в единый государственный реестр объектов культурного наследия (памятников истории и культуры) народов Российской Федерации выявленного объекта культурного наследия – «Жилой дом служащих завода «Компания Зингер», 1910-е гг.», расположенного по адресу: Московская область, городской округ Подольск, город Подольск, улица Большая Серпуховская, дом 29, в качестве объекта культурного наследия местного (муниципального) значения и утверждении границы и режима использования его территории».

Адрес по акту: Московская область, городской округ Подольск, город Подольск, улица Большая Серпуховская, дом 29.

Современный адрес: Московская область, Городской округ Подольск, город Подольск, улица Большая Серпуховская, дом 29.

Регистрационный номер ОКН в едином государственном реестре ОКН (памятников истории и культуры) народов Российской Федерации: 501610644570004.

Вид объекта: Памятник.

Тип объекта: Памятник градостроительства и архитектуры.

Фотофиксация ОКН



Предмет охраны ОКН

На дату разработки материалов по обоснованию предмет охраны объекта культурного наследия не установлен.

Территория объекта культурного наследия

Распоряжением Главного управления культурного наследия Московской области от 14.11.2016 № 46РВ-322 утверждены граница и режим использования его территории объекта культурного наследия местного (муниципального) значения – «Жилой дом служащих завода «Компания Зингер», 1910-е гг.».

Графическое изображение границы территории

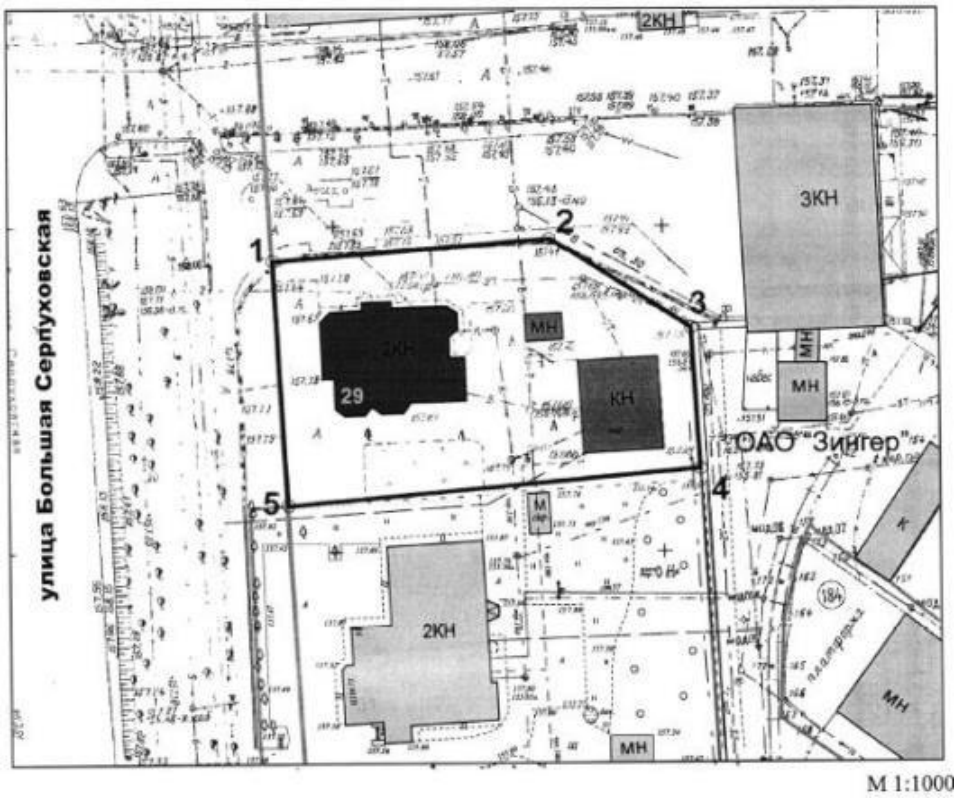

– объект культурного наследия местного (муниципального) значения – «Жилой дом служащих завода «Компания Зингер», 1910-е гг.»

– Граница территории объекта культурного наследия местного (муниципального) значения – «Жилой дом служащих завода «Компания Зингер», 1910-е гг.».

Режим использования территории ОКН

Режимом использования территории объекта культурного наследия **разрешаются** по проектам, согласованным в установленном законодательством порядке с органами охраны объектов культурного наследия:

проведение работ по сохранению, реставрации и приспособлению памятника, его частей и архитектурных деталей на основе историко-архивных, археологических, инженерных исследований и по утвержденным проектам реставрации и приспособления памятника;

восстановление - воссоздание и регенерация утраченной застройки, а также отдельных частей и элементов памятника с целью его приспособления и использования в современных условиях;

снос дисгармоничных поздних строений и пристроек к памятнику;

благоустройство и вертикальная планировка территории памятника без нанесения ущерба предметам охраны по утвержденным проектам планировки и благоустройства;

санация зеленых насаждений, угрожающих своими корнями бутовому фундаменту памятника или закрывающих виды на него с основных видовых точек;

прокладка подземных инженерных коммуникаций и строительство наземных элементов инфраструктуры, не наносящих ущерба памятнику, но необходимых для его функционирования;

археологические исследования.

Запрещаются:

новое строительство, не связанное с воссозданием утраченных элементов, не имеющее отношение к памятнику, его инфраструктуре и наносящее ему ущерб;

проведение всех видов земляных работ, не имеющих отношение к памятнику;

реконструкция и капитальный ремонт памятника, связанные с изменением его объемно-пространственной композиции (предмета охраны), установленной на основе историко-архивных исследований;

производство работ различного типа в непосредственной близости от объекта культурного наследия, создающих разрушающие вибрационные нагрузки или негативно влияющих на конструкции и строительные материалы памятника;

прокладка наружных или подземных коммуникаций, не имеющих отношение к памятнику;

посадка высокорослых деревьев (ближе 5 м от памятника), которые могут корнями повредить бутовые фундаменты памятника или закрывать для обозрения памятник;

установка рекламных щитов и растяжек на фасадах и кровле памятника и в непосредственной от него близости;

установка кондиционеров и другого технического оборудования на главных фасадах;

устройство общедоступных автостоянок;

любая хозяйственная деятельность без согласования с органами охраны объектов культурного наследия.

Зоны охраны объекта культурного наследия

На дату разработки материалов по обоснованию зоны охраны объекта культурного наследия, режимы использования земель и градостроительные регламенты в границах территорий данных зон не установлены.

Защитная зона ОКН

В Государственной информационной системе обеспечения градостроительной деятельности Московской области (ИСОГД МО) приводятся сведения о границе защитной зоне для ОКН на расстоянии 100 метров от внешних границ территории памятника.

7. Жилой дом купца Щекина-Кашеварова, сер. XIX - нач. XX вв.

Акт органа государственной власти о постановке на охрану ОКН: Распоряжение Главного управления культурного наследия Московской области от 14.11.2016 № 46РВ-321 «О включении в единый государственный реестр объектов культурного наследия (памятников истории и культуры) народов Российской Федерации выявленного объекта культурного наследия – «Жилой дом купца Щекина-Кашеварова, сер. XIX - нач. XX вв.», расположенного по адресу: Московская область, городской округ Подольск, город Подольск, проспект Ленина, дом 108, в качестве объекта культурного наследия местного (муниципального) значения и утверждении границы и режима использования его территории».

Адрес по акту: Московская область, городской округ Подольск, город Подольск, проспект Ленина, дом 108.

Современный адрес: Московская область, Городской округ Подольск, город Подольск, проспект Ленина, дом 108.

Регистрационный номер ОКН в едином государственном реестре ОКН (памятников истории и культуры) народов Российской Федерации: 501610644580004.

Вид объекта: Памятник.

Тип объекта: Памятник градостроительства и архитектуры.

Фотофиксация ОКН



Предмет охраны ОКН

На дату разработки материалов по обоснованию предмет охраны объекта культурного наследия не утвержден.

Территория объекта культурного наследия

Распоряжением Главного управления культурного наследия Московской области от 14.11.2016 № 46РВ-321 утверждены граница и режим использования его территории" объекта культурного наследия местного (муниципального) значения - "Жилой дом купца Щекина-Кашеварова, сер. XIX - нач. XX вв.".

Графическое изображение границы территории

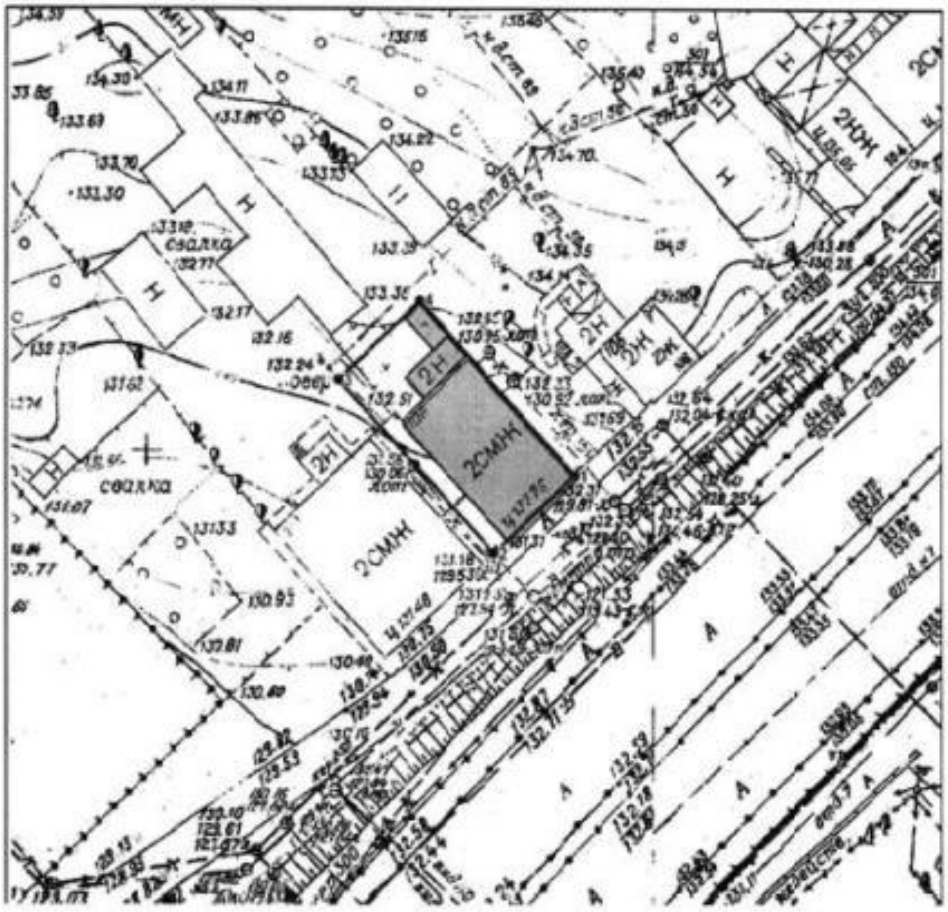

– объект культурного наследия местного (муниципального) значения – «Жилой дом купца Щекина-Кашеварова, сер. XIX - нач. XX вв.»

– Граница территории объекта культурного наследия местного (муниципального) значения – «Жилой дом купца Щекина-Кашеварова, сер. XIX - нач. XX вв.»

Режимом использования территории ОКН

Режимом использования территории объекта культурного наследия местного (муниципального) значения - "Жилой дом купца Щекина-Кашеварова, сер. XIX - нач. XX вв.", расположенного по адресу: Московская область, городской округ Подольск, город Подольск, проспект Ленина, дом 108, **разрешаются** по проектам, согласованным в установленном порядке с органами охраны объектов культурного наследия:

проведение работ по восстановлению, реставрации и приспособлению для современного использования памятника на основании научных историко-архитектурных, историко-градостроительных, археологических и архивных исследований;

снос дисгармоничной и поздней пристройки к памятнику;

раскрытие и сохранение подлинных частей, элементов, деталей зданий, планировки, покрытий пешеходных дорожек;

проведение работ по озеленению и благоустройству территории;

проведение работ по ремонту, реконструкции и прокладке подземных инженерных коммуникаций, необходимых для сохранения и функционирования объекта культурного наследия;

обеспечение мер пожарной безопасности объектов культурного наследия;

археологические исследования.

Запрещаются:

новое строительство, не связанное с воссозданием утраченных элементов, не имеющих отношения к памятнику, его инфраструктуре и наносящее ему ущерб;

производство работ различного типа в непосредственной близости от объекта культурного наследия, создающих разрушающие вибрационные нагрузки или негативно влияющих на конструкции и строительные материалы памятника;

прокладка наружных и подземных коммуникаций, не имеющих отношения к объекту культурного наследия;

установка на главных фасадах, на частях крыши здания, выходящих на главные фасады, средств технического обеспечения: кондиционеров, крупногабаритных антенн, технических элементов инженерных систем;

установка рекламных конструкций на главных фасадах и кровле объекта культурного наследия;

размещение стационарных автостоянок транспортных средств, кроме спецтранспорта и автомобилей жителей дома;

любая хозяйственная деятельность без согласования с органом охраны объектов культурного наследия.

Зоны охраны объекта культурного наследия

На дату разработки материалов по обоснованию границы зон охраны объекта культурного наследия, режимы использования земель и градостроительные регламенты в границах территорий данных зон не утверждены.

Защитная зона ОКН

В Государственной информационной системе обеспечения градостроительной деятельности Московской области (ИСОГД МО) приводятся сведения о границе защитной зоне для ОКН на расстоянии 100 метров от внешних границ территории памятника.

8. Жилой дом купца М.А. Солодкова, кон. XIXв.

Акт органа государственной власти о постановке на охрану ОКН: Распоряжение Главного управления культурного наследия Московской области от 14.04.2017 № 45РВ-185 «О включении в единый государственный реестр объектов культурного наследия (памятников истории и культуры) народов Российской Федерации выявленного объекта культурного наследия - «Жилой дом купца М.А. Солодкова, кон. XIX в.», расположенного по адресу: Московская область, городской округ Подольск, город Подольск, улица Карла Маркса, дом 33, в качестве объекта культурного наследия местного (муниципального) значения и утверждении границы и режима использования его территории».

Адрес по акту: Московская область, городской округ Подольск, город Подольск, улица Карла Маркса, дом 33.

Современный адрес: Московская область, Городской округ Подольск, город Подольск, улица Карла Маркса, дом 33.

Регистрационный номер ОКН в едином государственном реестре ОКН (памятников истории и культуры) народов Российской Федерации: 501610644580004.

Вид объекта: Памятник.

Тип объекта: Памятник градостроительства и архитектуры.

Фотофиксация ОКН



Предмет охраны ОКН

На дату разработки материалов по обоснованию предмет охраны объекта культурного наследия не утвержден.

Территория объекта культурного наследия

Распоряжением Главного управления культурного наследия Московской области от 14.04.2017 № 45РВ-185 утверждены граница и режим использования территории объекта культурного наследия местного (муниципального) значения - «Жилой дом купца М.А. Солодкова, кон. XIX в.».

Графическое изображение границы территории ОКН

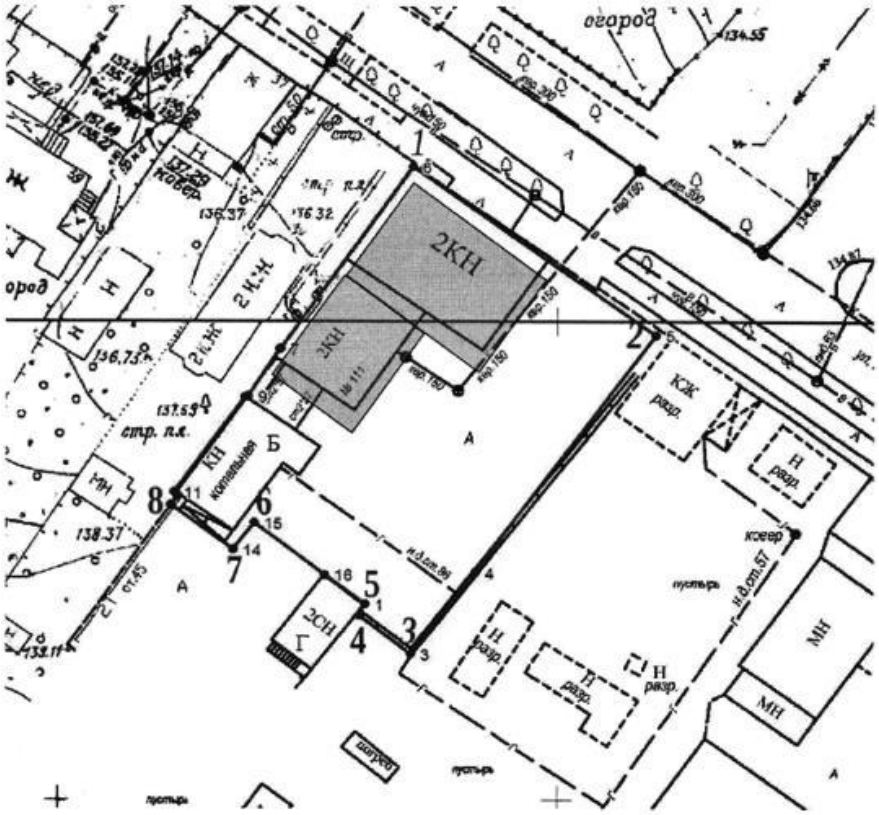

М 1:5

– объект культурного наследия местного (муниципального) значения – «Жилой дом купца М.А. Солодкова, кон. XIX в.»

– Граница территории объекта культурного наследия местного (муниципального) значения – «Жилой дом купца М.А. Солодкова, кон. XIX в.»

Режим использования территории ОКН

Режимом использования территории объекта культурного наследия местного (муниципального) значения - «Жилой дом купца М.А. Солодкова, кон. XIX в.» (далее - памятник), расположенного по адресу: Московская область, городской округ Подольск, город Подольск, улица Карла Маркса, дом 33 **разрешается** по проектам, согласованным в установленном законодательством порядке с органами охраны объектов культурного наследия:

проведение работ по восстановлению, реставрации и приспособлению для современного использования памятника на основании научных историкоархитектурных, историко-градостроительных, археологических и архивных исследований;

капитальный ремонт хозяйственной постройки (котельной) дома 33 (литера Б) по улице Карла Маркса без изменения габаритов с применением традиционных материалов (камень, кирпич) и использованием нейтральных цветовых решений фасадов и крыши здания, художественных приемов, соответствующих архитектурному облику памятника;

проведение работ по озеленению и благоустройству территории по согласованию с органом охраны объектов культурного наследия;

прокладка подземных инженерных коммуникаций и строительство наземных элементов инфраструктуры, не наносящих ущерба памятнику, но необходимых для его функционирования;

реконструкция и ремонт существующих наружных или подземных коммуникаций;

обеспечение мер пожарной безопасности памятника;

археологические исследования.

Запрещается:

новое строительство, не связанное с воссозданием утраченных элементов, не имеющих отношения к памятнику, его инфраструктуре и наносящее ему ущерб;

производство работ различного типа, в непосредственной близости от памятника и создающих разрушающие вибрационные нагрузки или негативно влияющие на конструкции и строительные материалы памятника;

прокладка наружных или подземных коммуникаций, не имеющих отношения к памятнику;

установка на главных фасадах, на частях крыши памятника, выходящих на главные фасады, средств технического обеспечения, в том числе кондиционеров, крупногабаритных антенн, технических элементов инженерных систем;

установка рекламных конструкций на главных фасадах и кровле памятника;

любая хозяйственная деятельность без согласования с органом охраны объектов культурного наследия.

Зоны охраны объекта культурного наследия

На дату разработки материалов по обоснованию границы зон охраны объекта культурного наследия, режимы использования земель и градостроительные регламенты в границах территорий данных зон не утверждены.

Защитная зона ОКН

В Государственной информационной системе обеспечения градостроительной деятельности Московской области (ИСОГД МО) приводятся сведения о границе защитной зоне для ОКН на расстоянии 100 метров от внешних границ территории памятника.

9. ***Флигель усадьбы В.П. Кедровой, кон. XIX- нач. XX вв.***

Акт органа государственной власти о постановке на охрану ОКН: Распоряжение Главного управления культурного наследия Московской области от 14.04.2017 № 45РВ-186 «О включении в единый государственный реестр объектов культурного наследия (памятников истории и культуры) народов Российской Федерации выявленного объекта культурного наследия – «Флигель усадьбы В.П. Кедровой, кон. XIX – нач. XX вв.», расположенного по адресу: Московская область, городской округ Подольск, город Подольск, проспект Ленина, дом 45, в качестве объекта культурного наследия местного (муниципального) значения и утверждении границы и режима использования его территории».

Адрес по акту: Московская область, городской округ Подольск, город Подольск, проспект Ленина, дом 45.

Современный адрес: Московская область, Городской округ Подольск, город Подольск, проспект Ленина, дом 45.

Регистрационный номер ОКН в едином государственном реестре ОКН (памятников истории и культуры) народов Российской Федерации: 501411230900004.

Вид объекта: Памятник.

Тип объекта: Памятник градостроительства и архитектуры.

Фотофиксация ОКН



Предмет охраны ОКН

На дату разработки материалов по обоснованию предмет охраны объекта культурного наследия не утвержден.

Территория объекта культурного наследия

Распоряжением Главного управления культурного наследия Московской области от 14.04.2017 № 45РВ-186 утверждены граница и режим использования территории объекта культурного наследия местного (муниципального) значения - «Флигель усадьбы В.П. Кедровой, кон. XIX – нач. XX вв.».

Графическое изображение границы территории

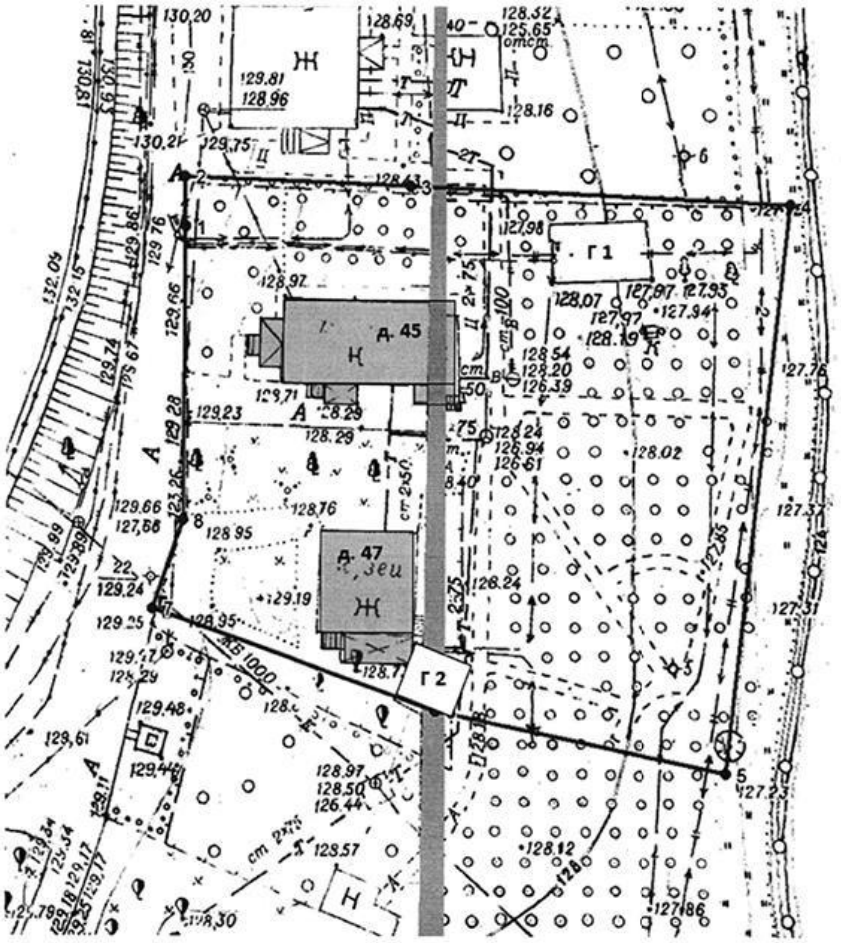

М 1:500

– объект культурного наследия местного (муниципального) значения «Флигель усадьбы В.П. Кедровой, кон. XIX – нач. XX вв.» (дом 45);
– объект культурного наследия федерального значения – «Дом, в котором жил Ленин Владимир Ильич в 1900 г. В доме мемориальный музей В.И.Ленина» (дом 47)

– граница территории объекта культурного наследия местного (муниципального) значения – «Флигель усадьбы В.П. Кедровой, кон. XIX – нач. XX вв.».

Режим использования территории ОКН

Режимом использования территории объекта культурного наследия **разрешается** по проектам, согласованным в установленном законодательством порядке с органами охраны объектов культурного наследия:

проведение работ по сохранению объектов культурного наследия - «Флигель усадьбы В.П. Кедровой, кон. XIX - нач. XX вв.» и «Дом, в котором жил Ленин Владимир Ильич в 1900 г. В доме мемориальный музей В.И.Ленина» (далее - Усадьба);

проведение работ по выявлению и восстановлению утраченных исторических построек на основе историко-культурных исследований;

проведение работ по сохранению, реставрации и восстановлению исторической планировки территории, исторического характера благоустройства, малых архитектурных форм, соответствующих историческому облику Усадьбы;

проведение санитарно-оздоровительных и лечебных мероприятий по всем старовозрастным исторически ценным деревьям, на основе предварительных дендрологических исследований;

ремонт дорожного покрытия пешеходных дорожек;

прокладка, ремонт, реконструкция подземных инженерных коммуникаций,

необходимых для сохранения и функционирования Усадьбы с последующей рекультивацией нарушенных участков;

ремонт и реконструкция существующих подземных коммуникаций с последующей рекультивацией нарушенных участков.

Запрещается:

любое строительство, не связанное с восстановлением утраченных исторических построек, за исключением временных построек, необходимых для проведения реставрационных работ;

производство работ различного типа, в непосредственной близости от Усадьбы и создающих разрушающие вибрационные нагрузки или негативно влияющие на конструкции и строительные материалы Усадьбы;

изменение исторической планировочной структуры;

прокладка наземных и подземных инженерных коммуникаций, не имеющих отношение к Усадьбе;

установка на фасадах и крышах Усадьбы средств технического обеспечения, в том числе кондиционеров, технических элементов инженерных систем;

установка рекламных конструкций на главных фасадах и кровлях Усадьбы;

размещение стационарных автостоянок транспортных средств;

любая хозяйственная деятельность без согласования с органом охраны объектов культурного наследия.

Зоны охраны объекта культурного наследия

На дату разработки материалов по обоснованию границы зон охраны объекта культурного наследия, режимы использования земель и градостроительные регламенты в границах территорий данных зон не утверждены.

Защитная зона ОКН

В Государственной информационной системе обеспечения градостроительной деятельности Московской области (ИСОГД МО) приводятся сведения о границе защитной зоне для ОКН на расстоянии 100 метров от внешних границ территории памятника.

10. <u>Дом жилой К.Д. Артемьевой, кон. XIX - нач. XX в.</u>

Акт органа государственной власти о постановке на охрану ОКН: Распоряжение Главного управления культурного наследия Московской области от 25.06.2018 № 32РВ-227 "О включении в единый государственный реестр объектов культурного наследия (памятников истории и культуры) народов Российской Федерации выявленного объекта культурного наследия "Дом жилой К.Д. Артемьевой, кон. XIX - нач. XX в.", расположенного по адресу: Московская область, городской округ Подольск, город Подольск, проспект Ленина, дом 43, в качестве объекта культурного наследия местного (муниципального) значения и утверждении границы и режима использования его территории и предмета охраны".

Адрес по акту: Московская область, городской округ Подольск, город Подольск, проспект Ленина, дом 43.

Современный адрес: Московская область, Городской округ Подольск, город Подольск, проспект Ленина, дом 43.

Регистрационный номер ОКН в едином государственном реестре ОКН (памятников истории и культуры) народов Российской Федерации: 501811316050004.

Вид объекта: Памятник.

Тип объекта: Памятник градостроительства и архитектуры.

Фотофиксация ОКН



Предмет охраны ОКН

Распоряжением Главного управления культурного наследия Московской области от 25.06.2018 № 32РВ-227 утверждён предмет охраны объекта культурного наследия местного (муниципального) значения «Дом жилой К.Д. Артемьевой, кон. XIX - нач. XX в.».

Предметом охраны объекта культурного наследия являются:

1) местоположение и градостроительные характеристики объекта культурного наследия кон. XIX - нач. XX в., а также его роль в композиционно-планировочной структуре проспекта Ленина;

2) объемно-пространственная композиция одноэтажного прямоугольного в плане здания объекта культурного наследия кон. XIX - нач. XX в., включая высотные отметки по коньку кровли;

3) характер и конфигурация крыши объекта культурного наследия кон. XIX - нач. XX в., материал кровельного покрытия (уточняется в процессе проведения комплексных научных исследований и осуществления производства реставрационных работ);

4) композиционное решение и архитектурно-художественное оформление фасадов объекта культурного наследия кон. XIX - нач. XX в.:

местоположение, форма, габариты дверных и оконных проемов;

оформление оконных проемов резными наличниками и щипцами;

профилированные венчающие карнизы по всем фасадам;

пилястры на всех фасадах объекта культурного наследия;

крыльца на восточном и южном фасадах объекта культурного наследия с резными деревянными столбами;

колористическое решение фасадов объекта культурного наследия: темное неокрашенное дерево;

материал и характер обработки фасадных поверхностей объекта культурного наследия: деревянные (бревенчатые, обшитые тесом) стены, дощатая обшивка крылец;

5) тип, форма, габариты и рисунок оконных заполнений (двойные створные) и входных дверей (деревянные филенчатые);

6) конструкция и материал (дерево) капитальных стен объекта культурного наследия кон. XIX - нач. XX в.;

7) пространственно-планировочная структура интерьеров в пределах капитальных стен и перекрытий объекта культурного наследия кон. XIX - нач. XX в.

Предмет охраны может быть уточнен в процессе проведения комплексных научных исследований и осуществления производства реставрационных работ.

Территория ОКН

Распоряжением Главного управления культурного наследия Московской области от 25.06.2018 № 32РВ-227 утверждены граница и режим использования территории объекта культурного наследия местного (муниципального) значения "Дом жилой К.Д. Артемьевой, кон. XIX - нач. XX в.».

Графическое изображение границы территории

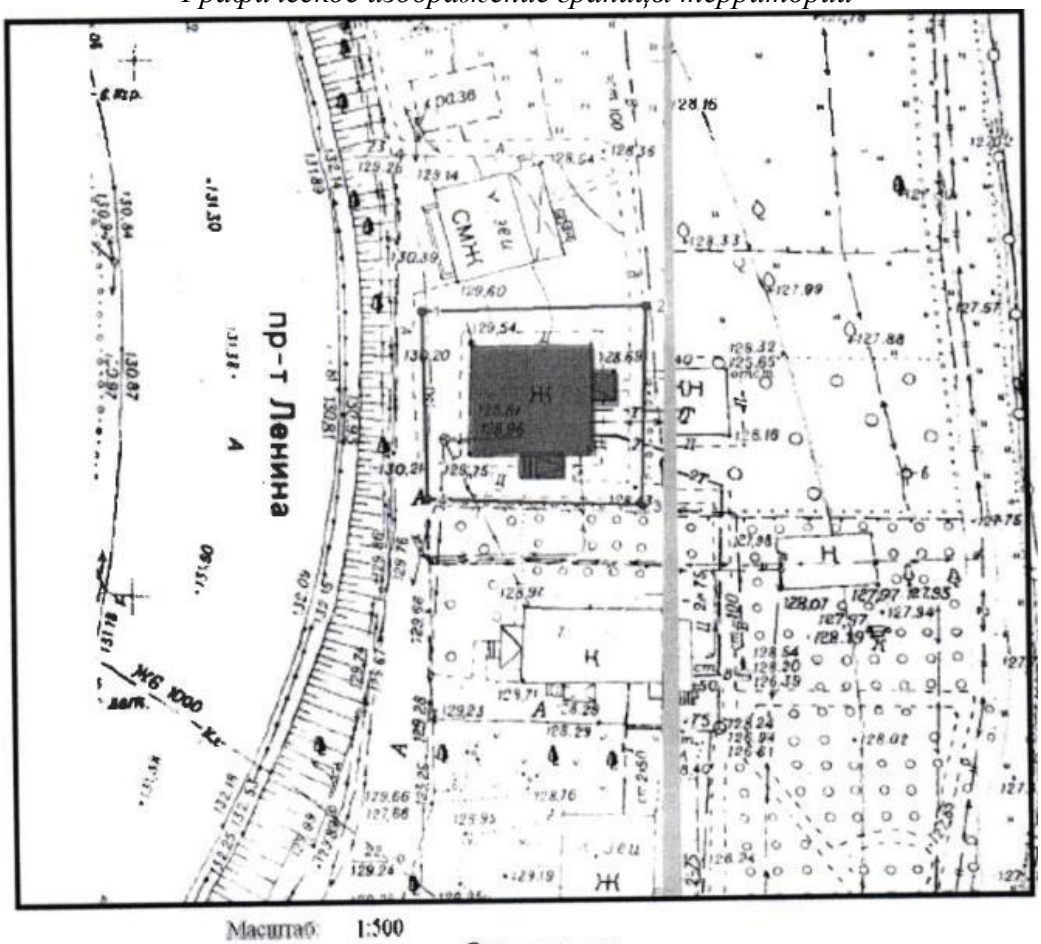

Режим использования территории

Режимом использования территории объекта культурного наследия местного (муниципального) значения "Дом жилой К.Д. Артемьевой, кон. XIX - нач. XX в." (далее - объект культурного наследия), расположенного по адресу: Московская область, городской округ Подольск, город Подольск, проспект Ленина, дом 43, разрешается по специально разработанным проектам, согласованным с органами охраны объектов культурного наследия, в порядке, установленном законодательством Российской Федерации:

сохранение объекта культурного наследия посредством проведения ремонтно-реставрационных работ, направленных на обеспечение его физической сохранности, в том числе работ по консервации, реставрации объекта культурного наследия, приспособлению для современного использования, а также научно-исследовательских, изыскательских, проектных и производственных работ, научно-методического руководства, технического и авторского надзора на основании письменного разрешения и задания на проведение работ по сохранению объекта культурного наследия, и в соответствии с документацией, согласованной органом исполнительной власти, уполномоченным в сфере охраны объектов культурного наследия;

применение только традиционных строительных материалов (дерево, камень, кирпич) при реставрации объекта культурного наследия и благоустройстве территории;

проведение работ по восстановлению исторического характера благоустройства и озеленения территории;

восстановление утраченных исторических построек на основе историко-культурных исследований;

прокладка, ремонт и реконструкция подземных инженерных коммуникаций, необходимых для сохранения и функционирования объекта культурного наследия, с последующей рекультивацией нарушенных участков;

археологические исследования.

Запрещается:

любое строительство, не связанное с восстановлением утраченных исторических построек и элементов объекта культурного наследия, за исключением временных построек, необходимых для проведения реставрационных работ;

хозяйственная деятельность любого вида, ведущая к разрушению и искажению исторического облика объекта культурного наследия, ведущая к загрязнению почв, грунтовых и подземных вод, поверхностных стоков, ведущая к изменению уровня грунтовых вод и нарушению гидрологического режима;

самовольная посадка и вырубка деревьев;

организация автостоянок, кроме автотранспорта для сотрудников;

установка на главных фасадах, крыше объекта культурного наследия средств технического обеспечения и элементов благоустройства, в том числе кондиционеров, телеантенн, тарелок спутниковой связи, рекламных щитов, телекоммуникационных вышек, антенных матч;

размещение рекламных конструкций на объекте культурного наследия и на его территории.

Зоны охраны объекта культурного наследия

На дату разработки материалов по обоснованию границы зон охраны объекта культурного наследия, режимы использования земель и градостроительные регламенты в границах территорий данных зон не утверждены.

Защитная зона ОКН

В Государственной информационной системе обеспечения градостроительной деятельности Московской области (ИСОГД МО) приводятся сведения о границе защитной зоне для ОКН на расстоянии 100 метров от внешних границ территории памятника.

11. Дом персонала земской больницы, 1910-е гг.

Акт органа государственной власти о постановке на охрану ОКН: Распоряжение Главного управления культурного наследия Московской области от 25.06.2018 № 32РВ-228 «О включении в единый государственный реестр объектов культурного наследия (памятников истории и культуры) народов Российской Федерации выявленного объекта культурного наследия "Дом персонала земской больницы, 1910-е гг.», расположенного по адресу: Московская область, городской округ Подольск, город Подольск, улица Кирова, дом 38, строение 10, в качестве объекта культурного наследия местного (муниципального) значения и утверждении границы и режима использования его территории и предмета охраны».

Адрес по акту: Московская область, Городской округ Подольск, город Подольск, улица Кирова, дом 38, строение 10.

Современный адрес: Московская область, Городской округ Подольск, город Подольск, улица Кирова, дом 38, строение 10.

Регистрационный номер ОКН в едином государственном реестре ОКН (памятников истории и культуры) народов Российской Федерации: 501811316260004.

Вид объекта: Памятник.

Тип объекта: Памятник градостроительства и архитектуры.

Фотофиксация ОКН



Предмет охраны ОКН

Распоряжением Главного управления культурного наследия Московской области от 25.06.2018 № 32РВ-228 утвержден предмет охраны объекта культурного наследия "Дом персонала земской больницы, 1910-е гг.", наследия местного (муниципального) значения.

Предметом охраны объекта культурного наследия, являются:

1) местоположение и градостроительные характеристики здания объекта культурного наследия начала XX в., а также его роль в композиционно-планировочной структуре больничного комплекса;

2) объемно-пространственная композиция двухэтажного здания объекта культурного наследия начала XX в.;

3) характер и конфигурация крыши объекта культурного наследия начала XX в., включая высотные отметки по конькам кровли, материал и характер кровельного покрытия (уточняется в процессе проведения комплексных научных исследований и осуществления производства реставрационных работ);

4) композиционное решение и архитектурно-художественное оформление фасадов объекта культурного наследия начала XX в.:

местоположение, форма, габариты дверных и оконных проемов;

наличники окон, усложненные рустом, по всем фасадам объекта культурного наследия;

массивные рустованные порталы двух входов: арочного на главном фасаде и с трехгранной перемычкой на восточном фасаде объекта культурного наследия;

профилированный венчающий карниз по всем фасадам объекта культурного

наследия;

входная белокаменная лестница;

колористическое решение фасадов (уточняется в процессе проведения комплексных научных исследований и осуществления производства реставрационных работ), поверхность стен покрашена, декоративные элементы - побелены;

материал стен (кирпич) и элементов фасадного декора (штукатурка);

5) конструкция перекрытий объекта культурного наследия начала XX в.;

6) элементы внутренней (анфиладной) планировки начала XX в.;

7) элементы интерьера: деревянная лестница, деревянная входная дверь, тянутые карнизы потолков.

Предмет охраны может быть уточнен в процессе проведения комплексных научных исследований и осуществления производства реставрационных работ.

Территория ОКН

Распоряжением Главного управления культурного наследия Московской области от 25.06.2018 № 32РВ-228 утверждены граница и режим использования территории объекта культурного наследия местного (муниципального) значения. «Дом персонала земской больницы, 1910-е гг.".

Графическое изображение границы территории

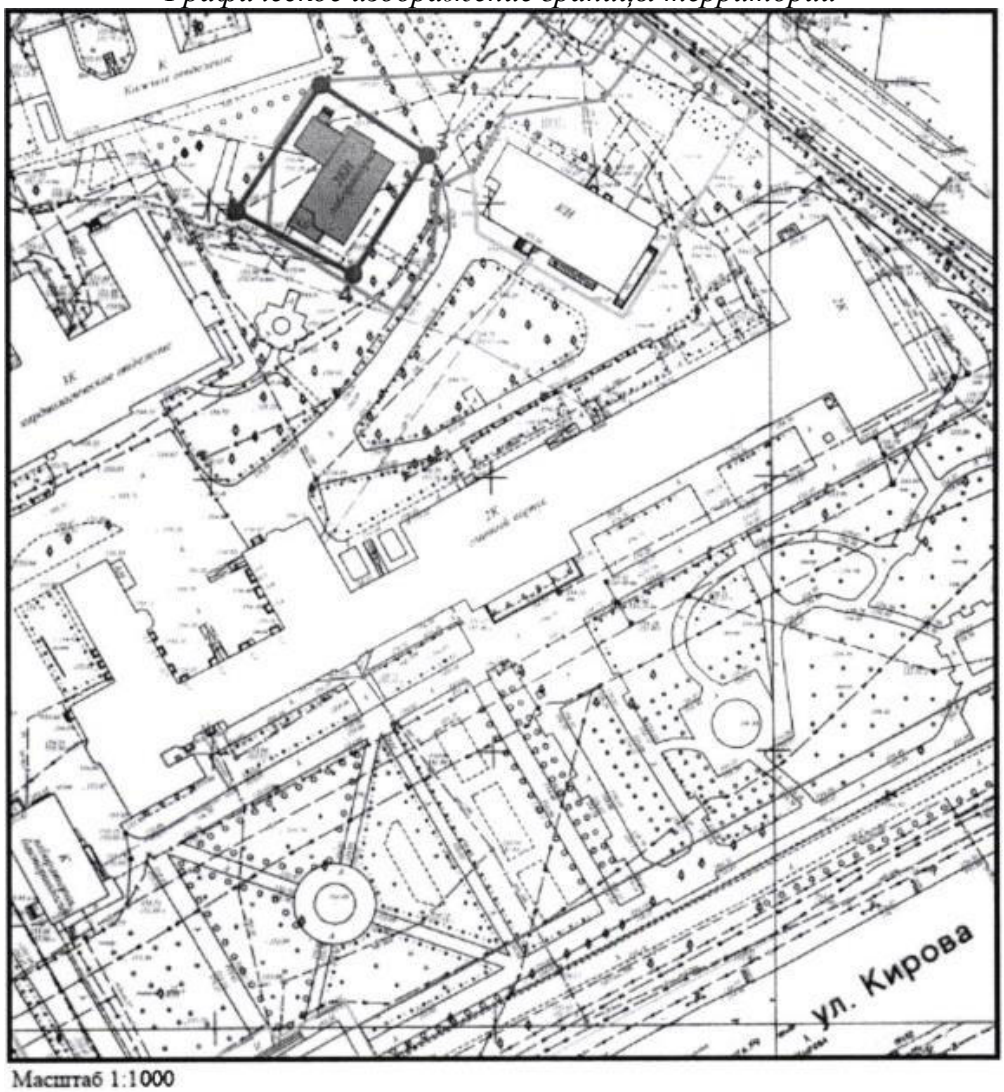

Масштаб 1:1000

Экспликация:

Объект культурного наследия

Граница территории объекта культурного наследия

1. Имя поворотной точки границы территории объекта культурного наследия

Режим использования территории

Режимом использования территории объекта культурного наследия местного (муниципального) значения - "Дом персонала земской больницы, 1910-е гг." (далее - объект культурного наследия), расположенного по адресу: Московская область, городской округ Подольск, город Подольск, улица Кирова, дом 38, строение 10, разрешается по специально разработанным проектам, согласованным с органами охраны объектов культурного наследия в порядке, установленном законодательством Российской Федерации:

сохранение объекта культурного наследия посредством проведения ремонтно-реставрационных работ, направленных на обеспечение его физической сохранности, в том числе работ по консервации, реставрации объекта культурного наследия, приспособлению для современного использования, а также научно-исследовательских, изыскательских, проектных и производственных работ, научно-методического руководства, технического и авторского надзора на основании письменного разрешения и задания на проведение работ по сохранению объекта культурного наследия, и в соответствии с документацией, согласованной органом исполнительной власти, уполномоченным в сфере охраны объектов культурного наследия;

применение только традиционных строительных материалов (дерево, камень, кирпич) при реставрации объекта культурного наследия и благоустройстве территории;

проведение работ по восстановлению исторического характера благоустройства и озеленения территории;

восстановление утраченных исторических построек на основе историко-культурных исследований;

прокладка, ремонт и реконструкция подземных инженерных коммуникаций, необходимых для сохранения и функционирования объекта культурного наследия, с последующей рекультивацией нарушенных участков;

археологические исследования.

Запрещается:

любое строительство, не связанное с восстановлением утраченных исторических построек и элементов объекта культурного наследия, за исключением временных построек, необходимых для проведения реставрационных работ;

хозяйственная деятельность любого вида, ведущая к разрушению и искажению исторического облика объекта культурного наследия, ведущая к загрязнению почв, грунтовых и подземных вод, поверхностных стоков, ведущая к изменению уровня грунтовых вод и нарушению гидрологического режима;

самовольная посадка и вырубка деревьев;

организация автостоянок, кроме автотранспорта для сотрудников;

установка на главных фасадах, крыше объекта культурного наследия средств технического обеспечения и элементов благоустройства, в том числе кондиционеров, телеантенн, тарелок спутниковой связи, рекламных щитов, телекоммуникационных вышек, антенных матч;

размещение рекламных конструкций на объекте культурного наследия и на его территории.

Зоны охраны объекта культурного наследия

Постановлением Администрации Городского округа Подольск от 06.09.2021 № 1095-П [40] установлены зоны охраны объекта культурного наследия местного (муниципального) значения «Дом персонала земской больницы, 1910-е гг.», расположенного по адресу: Московская область, Городской округ Подольск, г. Подольск, ул. Кирова, д. 38, строение № 10, и требования к градостроительным регламентам в границах территорий

[40] Постановление Администрации Городского округа Подольск от 06.09.2021 № 1095-П «Об установлении зон охраны объекта культурного наследия местного (муниципального) значения «Дом персонала земской больницы, 1910-е гг.», расположенного по адресу: Московская область, Городской округ Подольск, г. Подольск, ул. Кирова, д. 38, строение № 10, и об утверждении требований к градостроительным регламентам в границах территорий данных зон».

данных зон».

Графическое описание местоположения границ зон охраны ОКН

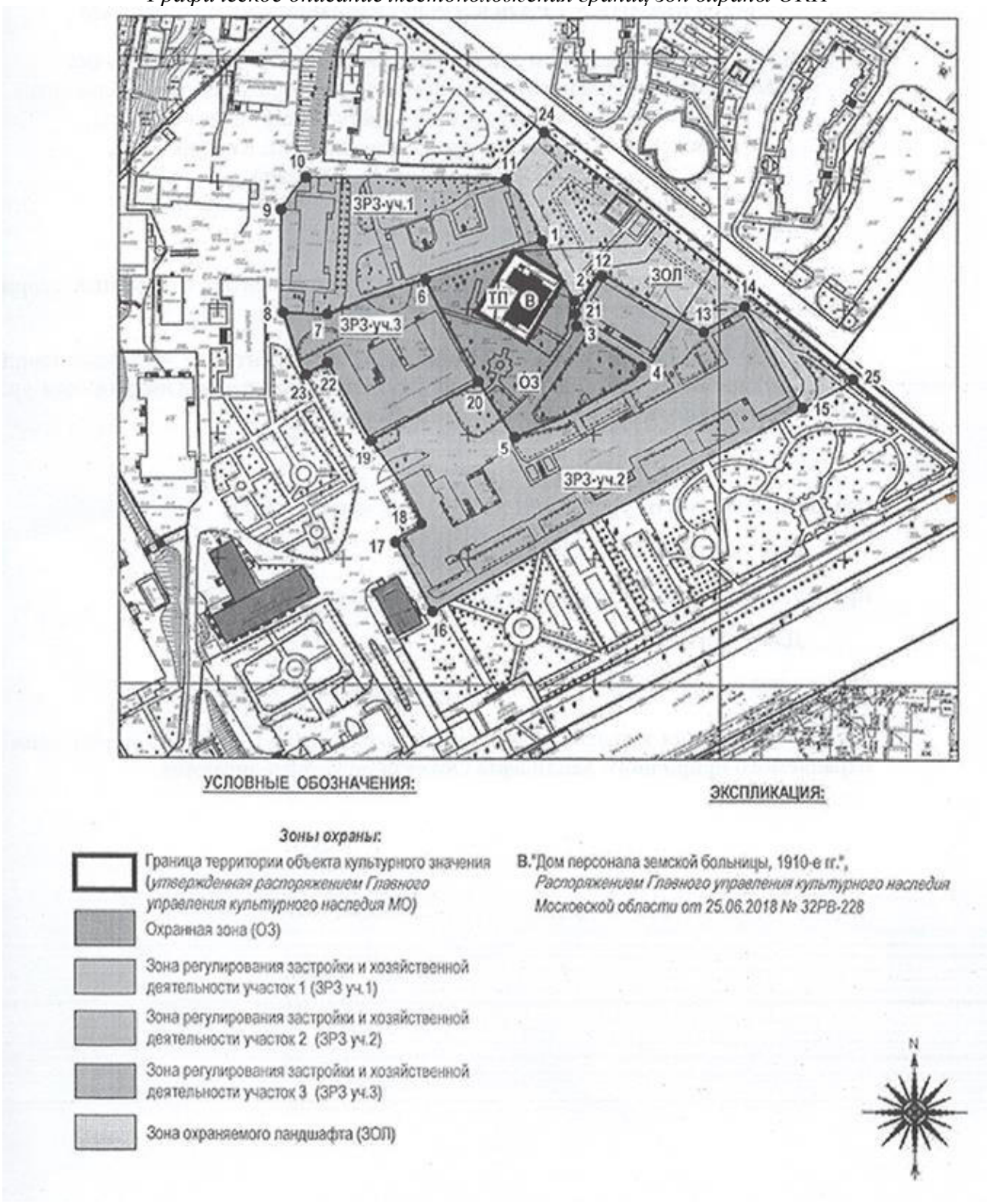

Зоны охраны ОКН

Охранная зона Объекта

Охранная зона Объекта состоит из одного участка «ОЗ».

Особым режимом использования земель и земельных участков в границах охранной зоны Объекта:

разрешается:

сохранение планировочной структуры, условий пространственного восприятия объекта культурного наследия и характерных видовых планов; проведение работ по

благоустройству территории, включая размещение малых архитектурных форм - скамеек, урн, фонарей, декоративных ограждений, произведений монументально-декоративного искусства, часовен; применение при благоустройстве малых архитектурных форм, исключая яркие цветовые решения; установка средств ориентирующей информации, а также информационных стендов, надписей и указателей, связанных с экспонированием и популяризацией объекта культурного наследия, указанием исторических топонимов, пропагандой охраны историко-культурного и природного наследия; ремонт, капитальный ремонт автомобильных проездов, пешеходных дорожек, тротуаров;

проведение противопожарных мероприятий: создание условий для заблаговременного предотвращения или быстрого тушения пожара, с учетом требований федерального законодательства; сохранение гидрогеологических и экологических условий, необходимых для обеспечения сохранности объектов культурного наследия;

запрещается:

строительство объектов капитального строительства, за исключением применения специальных мер, направленных на сохранение и восстановление (регенерацию) историко-градостроительной и (или) природной среды объекта культурного наследия (восстановление, воссоздание, восполнение частично или полностью утраченных элементов и (или) характеристик историко-градостроительной и (или) природной среды);

прокладка наземных и надземных инженерных коммуникаций, за исключением объектов линий уличного освещения; проведение работ по озеленению территории, нарушающих визуальное восприятие объектов культурного наследия; динамическое воздействие на грунты в зоне их взаимодействия с объектом культурного наследия (на участках, непосредственно примыкающих к территории памятника) от производства работ различного типа, создающее вибрационные нагрузки;

организация необорудованных мест для сбора мусора, размещение площадок с мусорными контейнерами в зонах ценных видовых раскрытий на объекты культурного наследия.

Зона регулирования застройки и хозяйственной деятельности Объекта

Зона регулирования застройки и хозяйственной деятельности Объекта состоит, из трех участков («ЗРЗ-уч.1», «ЗРЗ-уч.2», «ЗРЗ-уч.3»).

Особым режимом использования земель и земельных участков в границах зоны регулирования застройки и хозяйственной деятельности Объекта

разрешается:

ремонт, капитальный ремонт, реконструкция, строительство зданий, строений, сооружений с учетом обеспечения визуального восприятия Объекта в соответствии с требованиями градостроительного регламента; ремонт фасадов зданий, обладающих историко-культурной ценностью, корпусов: № 13 - Родильный приют земской больницы (ныне Кардиологический корпус), № 14 - бывший инфекционный корпус (ныне гаражно-технические помещения), № 15 - бывший хирургический корпус, № 18 - бывший Главный корпус больницы (ныне Неврологический), при сохранении архитектурного облика главных фасадов зданий - этажность, форма крыши, конструктивные элементы, детали и элементы декора (наличники, пилястры, карнизы), местоположение, габариты и форма оконных и дверных проемов);

проведение работ по благоустройству, озеленению и инженерной подготовке территории;

сохранение существующих аллейных посадок лиственниц и лип; сохранение еловых и лиственных древесных насаждений; прокладка, реконструкция, ремонт подземных инженерных коммуникаций с последующим восстановлением поверхностного слоя земли и дорожных покрытий; ремонт, капитальный ремонт, реконструкция, строительство объектов инженерной инфраструктуры, необходимой для функционирования застройки, на свободных участках или взамен утраченных зданий и сооружений, с учетом обеспечения визуального восприятия объектов культурного наследия (сохранения основных секторов обзора); ремонт,

капитальный ремонт автомобильных проездов, пешеходных дорожек, тротуаров;

запрещается:

возведение зданий и сооружений без проведения работ по озеленению участков, направленных на создание озелененных зон, обеспечивающих максимальную нейтрализацию современной застройки; использование ярких цветовых решений в отделке фасадов зданий; организация необорудованных мест для сбора мусора, размещение площадок с мусорными контейнерами; строительство объектов с превышением установленной высоты застройки.

Зона охраняемого природного ландшафта Объекта

Граница территории охраняемого природного ландшафта Объекта состоит из одного участка «ЗОЛ».

Особым режимом использования земель и земельных участков в границах зоны охраняемого природного ландшафта Объекта

разрешается:

сохранение существующих древесных насаждений; использование территории под рекреационные цели; проведение работ по благоустройству территории, с организацией дорожек, аллей, использование малых архитектурных форм; благоустройство и озеленение территории с учетом основных секторов обзора объекта культурного наследия; прокладка, ремонт, реконструкция существующих подземных инженерных коммуникаций, с последующей рекультивацией ландшафта; ремонт, капитальный ремонт объектов инженерной инфраструктуры;

ремонт, капитальный ремонт автомобильных проездов, пешеходных дорожек, тротуаров;

запрещается:

любое строительство; возведение высоких сплошных ограждений из бетона, металла и других материалов, в том числе, ребристых (гофрированных) ограждений, и др.; загрязнение почв и подземных вод; организация необорудованных мест для сбора мусора, размещение площадок с мусорными контейнерами в зонах ценных видовых раскрытий на объекты культурного наследия.

Требования к градостроительным регламентам

Требования к градостроительным регламентам в границах территории охранной зоны Объекта не устанавливаются.

Требования к градостроительным регламентам в границах территории зоны регулирования застройки и хозяйственной деятельности Объекта (для участков «ЗРЗ-уч.1», «ЗРЗ-уч.2», «ЗРЗ-уч.3») предусматривают:

Для участка «ЗРЗ-уч.1»: предельная высота от уровня земли до конька кровли - 6,0 м.

Для участка «ЗРЗ-уч.2»: предельная высота от уровня земли до конька кровли - 12.0 м.

Для участка «ЗРЗ-уч.3»: предельная высота от уровня земли до конька кровли -15,0 м.

Требования к градостроительным регламентам в границах территории зоны охраняемого природного ландшафта Объекта не устанавливаются.

12. <u>Приемный покой земской больницы, 1910-е гг.</u>

Акт органа государственной власти о постановке на охрану ОКН: Распоряжение Главного управления культурного наследия Московской области от 25.06.2018 № 32РВ-229 «О включении в единый государственный реестр объектов культурного наследия (памятников истории и культуры) народов Российской Федерации выявленного объекта культурного наследия «Приемный покой земской больницы, 1910-е гг.», расположенного по адресу: Московская область, городской округ Подольск, город Подольск, улица Кирова, дом 38, строение 9, в качестве объекта культурного наследия местного (муниципального) значения и утверждении границы и режима использования его территории и предмета охраны».

Адрес по акту: Московская область, городской округ Подольск, город Подольск, улица Кирова, дом 38, строение 9.

Современный адрес: Московская область, Городской округ Подольск, город Подольск, улица Кирова, дом 38, строение 9.

Регистрационный номер ОКН в едином государственном реестре ОКН (памятников истории и культуры) народов Российской Федерации: 501811316060004.

Вид объекта: Памятник.

Тип объекта: Памятник градостроительства и архитектуры.

Фотофиксация ОКН



Предметом охраны ОКН

Распоряжением Главного управления культурного наследия Московской области от 25.06.2018 № 32РВ-229 утверждён предмета охраны объекта культурного наследия местного (муниципального) значения «Приемный покой земской больницы, 1910-е гг.».

Предметом охраны объекта культурного наследия являются:

1) местоположение и градостроительные характеристики объекта культурного наследия начала XX в., а также его роль в композиционно-планировочной структуре больничного комплекса;

2) объемно-пространственная композиция одноэтажного прямоугольного в плане здания объекта культурного наследия начала XX в., только в части исторического первого этажа, включая высотные отметки по венчающему карнизу;

3) композиционное решение и архитектурно-художественное оформление фасадов объект культурного наследия начала XX в.:

местоположение, форма, габариты дверных и оконных проемов;

оформление оконных проемов 1-го этажа рамочными наличниками с клинчатыми замками по всем фасадам объекта культурного наследия;

профилированный венчающий карниз по всем фасадам объекта культурного наследия;

обрез цоколя;

колористическое решение фасадов объекта культурного наследия: поверхность стен окрашена по кирпичной кладке, декоративные элементы - побелены (уточняется в процессе проведения комплексных научных исследований и осуществления производства реставрационных работ);

4) конструкция и материал (кирпич) капитальных стен объекта культурного наследия начала XX в.

Предмет охраны может быть уточнен в процессе проведения комплексных научных исследований и осуществления производства реставрационных работ.

Территория ОКН

Распоряжение Главного управления культурного наследия Московской области от 25.06.2018 № 32РВ-229 утверждены граница и режим использования территории объекта культурного наследия местного (муниципального) значения «Приемный покой земской больницы, 1910-е гг.».

Графическое изображение границы территории

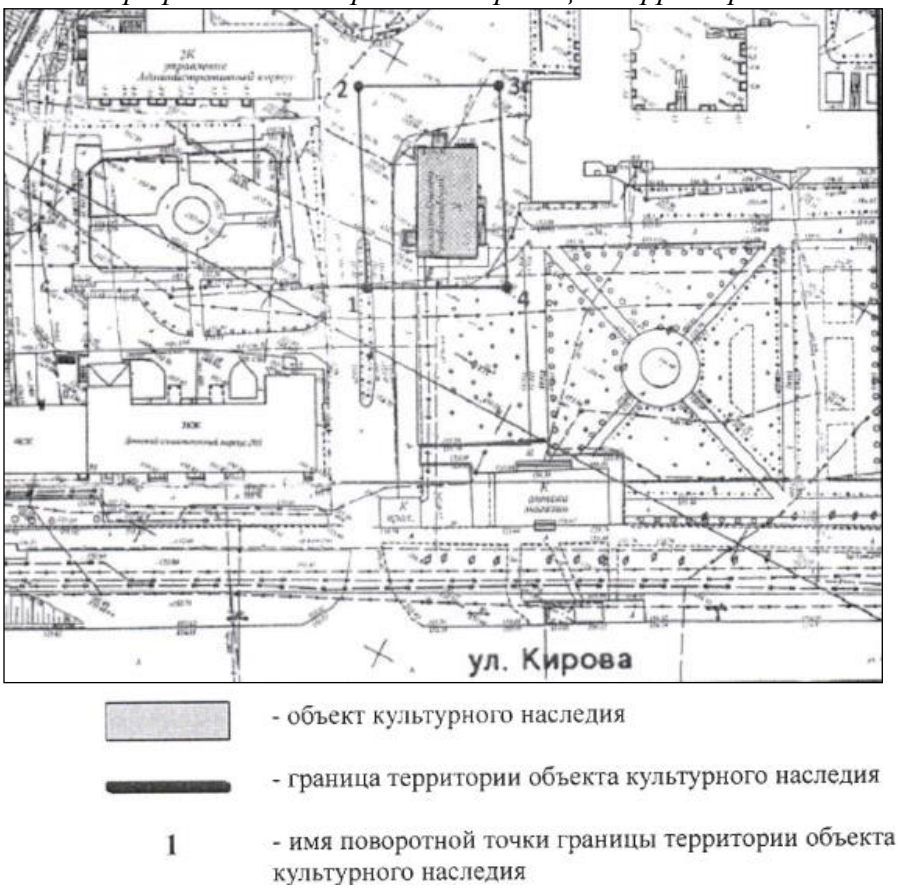

Режим использования территории ОКН

Режимом использования территории объекта культурного наследия местного (муниципального) значения - "Приемный покой земской больницы, 1910-е гг." (далее - объект культурного наследия), расположенного по адресу: Московская область, городской округ Подольск, город Подольск, улица Кирова, дом 38, строение 9, **разрешается** по специально разработанным проектам, согласованным с органами охраны объектов культурного наследия в порядке, установленном законодательством Российской Федерации:

сохранение объекта культурного наследия посредством проведения ремонтно-реставрационных работ, направленных на обеспечение его физической сохранности, в том числе работ по консервации, реставрации объекта культурного наследия, приспособлению для современного использования, а также научно-исследовательских, изыскательских, проектных и производственных работ, научно-методического руководства, технического и

авторского надзора на основании письменного разрешения и задания на проведение работ по сохранению объекта культурного наследия, и в соответствии с документацией, согласованной органом исполнительной власти, уполномоченным в сфере охраны объектов культурного наследия;

применение только традиционных строительных материалов (дерево, камень, кирпич) при реставрации объекта культурного наследия и благоустройстве территории;

проведение работ по восстановлению исторического характера благоустройства и озеленения территории;

восстановление утраченных исторических построек на основе историко-культурных исследований;

прокладка, ремонт и реконструкция подземных инженерных коммуникаций, необходимых для сохранения и функционирования объекта культурного наследия, с последующей рекультивацией нарушенных участков;

археологические исследования.

Запрещается:

любое строительство, не связанное с восстановлением утраченных исторических построек и элементов объекта культурного наследия, за исключением временных построек, необходимых для проведения реставрационных работ;

хозяйственная деятельность любого вида, ведущая к разрушению и искажению исторического облика объекта культурного наследия, ведущая к загрязнению почв, грунтовых и подземных вод, поверхностных стоков, ведущая к изменению уровня грунтовых вод и нарушению гидрологического режима;

самовольная посадка и вырубка деревьев;

организация автостоянок, кроме автотранспорта для сотрудников;

установка на главных фасадах, крыше объекта культурного наследия средств технического обеспечения и элементов благоустройства, в том числе кондиционеров, телеантенн, тарелок спутниковой связи, рекламных щитов, телекоммуникационных вышек, антенных матч;

размещение рекламных конструкций на объекте культурного наследия и на его территории.

Зоны охраны объекта культурного наследия

Постановлением Администрации Городского округа Подольск от 06.09.2021 № 1188-П [41] установлены зоны охраны объекта культурного наследия местного (муниципального) значения «Приемный покой земской больницы, 1910-е гг.», расположенного по адресу: Московская область, Городской округ Подольск, г. Подольск, ул. Кирова, д. 38, строение № 9, и об утверждении требований к градостроительным регламентам в границах территорий данных зон».

[41] Постановление Администрации Городского округа Подольск от 06.09.2021 № 1188-П «Об установлении зон охраны объекта культурного наследия местного (муниципального) значения «Приемный покой земской больницы, 1910-е гг.», расположенного по адресу: Московская область, Городской округ Подольск, г. Подольск, ул. Кирова, д. 38, строение № 9, и об утверждении требований к градостроительным регламентам в границах территорий данных зон».

Графическое описание местоположения границ зон охраны ОКН

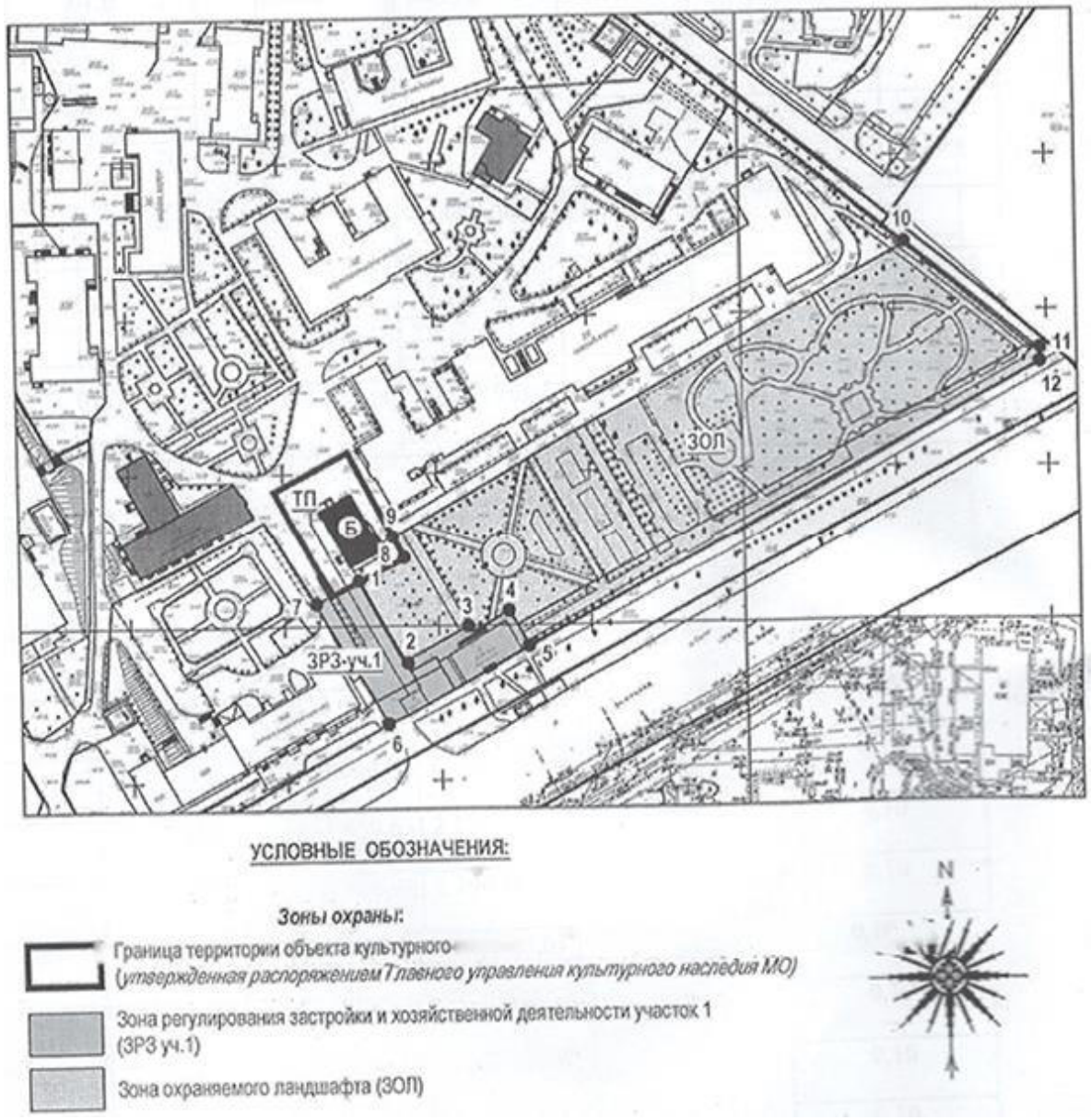

Зоны охраны ОКН

<u>Зона регулирования застройки и хозяйственной деятельности Объекта</u>

Зона регулирования застройки и хозяйственной деятельности Объекта состоит из одного участка «ЗРЗ-уч.1».

Особым режимом использования земель и земельных участков в границах зоны регулирования застройки и хозяйственной деятельности Объекта

разрешается:

ремонт, капитальный ремонт, реконструкция, строительство зданий, строений, сооружений с учетом обеспечения визуального восприятия объекта культурного наследия в соответствии с требованиями градостроительного регламента;

проведение работ по благоустройству, озеленению и инженерной подготовке территории;

прокладка, реконструкция, ремонт подземных инженерных коммуникаций с последующим восстановлением поверхностного слоя земли и дорожных покрытий;

ремонт, капитальный ремонт, реконструкция, строительство объектов инженерной инфраструктуры, необходимой для функционирования застройки, на свободных участках или взамен утраченных зданий и сооружений, с учетом обеспечения визуального восприятия объектов культурного наследия (сохранения основных секторов обзора);

ремонт, капитальный ремонт автомобильных проездов, пешеходных дорожек, тротуаров;

запрещается:

возведение зданий и сооружений без проведения работ по озеленению участков, направленных на создание озелененных зон, обеспечивающих максимальную нейтрализацию современной застройки;

использование ярких цветовых решений в отделке фасадов зданий;

организацию необорудованных мест для сбора мусора, размещение площадок с мусорными контейнерами;

строительство объектов с превышением установленной высоты застройки.

Зона охраняемого природного ландшафта

Зона охраняемого природного ландшафта Объекта состоит из одного участка «ЗОЛ».

Особым режимом использования земель и земельных участков в границах зоны охраняемого природного ландшафта Объекта

разрешается:

использование территории под рекреационные цели;

сохранение существующих зеленых древесных насаждений;

проведение работ по благоустройству территории, включая размещение малых архитектурных форм - скамеек, урн, фонарей, декоративных ограждений, произведений монументально-декоративного искусства, часовен с учетом основных секторов обзора объекта культурного наследия;

прокладка, ремонт, реконструкция существующих подземных инженерных коммуникаций, с последующей рекультивацией ландшафта;

ремонт, капитальный ремонт автомобильных проездов, пешеходных дорожек, тротуаров;

запрещается:

любое строительство;

возведение высоких сплошных ограждений из бетона, металла и других материалов, в том числе, ребристых (гофрированных) ограждений, и др.;

загрязнение почв и подземных вод;

организация необорудованных мест для сбора мусора, размещение площадок с мусорными контейнерами в зонах ценных видовых раскрытий на объекты культурного наследия.

Требования к градостроительным регламентам

Требования к градостроительным регламентам в границах территории зоны регулирования застройки и хозяйственной деятельности Объекта для участка «ЗРЗ- уч. 1» **предусматривают:**

предельная высота от уровня земли до конька кровли - 5,5 м.

Требования к градостроительным регламентам в границах территории зоны охраняемого природного ландшафта Объекта не устанавливаются.

13. <u>Дом жилой завода «Компания Зингер», между 1914 и 1916 гг.</u>

Акт органа государственной власти о постановке на охрану ОКН: Распоряжение Главного управления культурного наследия Московской области от 25.06.2018 № 32РВ-231 "О включении в единый государственный реестр объектов культурного наследия (памятников истории и культуры) народов Российской Федерации выявленного объекта культурного наследия "Дом жилой завода "Компания Зингер", между 1914 и 1916 гг.", расположенного по адресу: Московская область, городской округ Подольск, город Подольск, улица Большая Серпуховская, дом 35, в качестве объекта культурного наследия местного (муниципального) значения и утверждении границы и режима использования его территории и предмета охраны".

Адрес по акту: Московская область, городской округ Подольск, город Подольск, улица Большая Серпуховская, дом 35.

Современный адрес: Московская область, Городской округ Подольск, город Подольск, улица Большая Серпуховская, дом 35.

Регистрационный номер ОКН в едином государственном реестре ОКН (памятников истории и культуры) народов Российской Федерации: 501811316030004.

Вид объекта: Памятник.

Тип объекта: Памятник градостроительства и архитектуры.

Фотофиксация ОКН



Предметом охраны ОКН

Распоряжением Главного управления культурного наследия Московской области от 25.06.2018 № 32РВ-231 утверждён предмет охраны объекта культурного наследия местного (муниципального) значения - "Дом жилой завода «Компания Зингер», между 1914 и 1916 гг.».

Предметом охраны объекта культурного наследия являются:

1) местоположение и градостроительные характеристики объекта культурного наследия начала XX в., а также его роль в композиционно-планировочной структуре улицы Большая Серпуховская;

2) объемно-пространственная композиция двухэтажного здания объекта культурного наследия начала XX в., включая высотные отметки по коньку кровли;

3) характер и конфигурация крыши объекта культурного наследия начала XX в., включая высотные отметки по коньку, материал и характер кровельного покрытия (уточняется в процессе проведения комплексных научных исследований и осуществления производства реставрационных работ);

4) композиционное решение и архитектурно-художественное оформление фасадов здания начала XX в.:

местоположение, форма, габариты дверных и оконных проемов 1 и 2 этажей;

оформление оконных проемов 1-го этажа наличниками с плоскими лучковыми завершениями по всем фасадам объекта культурного наследия;

деревянный венчающий карниз по всем фасадам объекта культурного наследия;

побеленные горизонтальные полосы над цоколем, в уровне перемычек окон первого этажа и фриза под венчающим карнизом по всем фасадам объекта культурного наследия;

рустованные лопатки на углах здания и ризалитов;

колористическое решение фасадов объекта культурного наследия: поверхность стен окрашена под кирпич, декоративные элементы побелены;

материал и характер обработки фасадных поверхностей объекта культурного наследия: кирпичная кладка стен, штукатурка декоративных элементов;

5) конструкция и материал (кирпич) капитальных стен объекта культурного наследия начала XX века;

6) пространственно-планировочная структура интерьеров в пределах капитальных стен и перекрытий объекта культурного наследия начала XX века;

7) архитектурно-художественное оформление интерьеров начала XX века:

тянутые карнизы потолков, украшенные овами;

двустворчатые филенчатые двери;

встроенные в стену дубовые шкафы;

белокаменная лестница с металлическими ограждениями;

кафельная плитка пола.

Предмет охраны может быть уточнен в процессе проведения комплексных научных исследований и осуществления производства реставрационных работ.

Территория объекта культурного наследия

Распоряжением Главного управления культурного наследия Московской области от 25.06.2018 № 32РВ-231 утверждены граница и режим использования территории объекта культурного наследия местного (муниципального) значения – «Дом жилой завода «Компания Зингер», между 1914 и 1916 гг.».

Графическое изображение границы территории

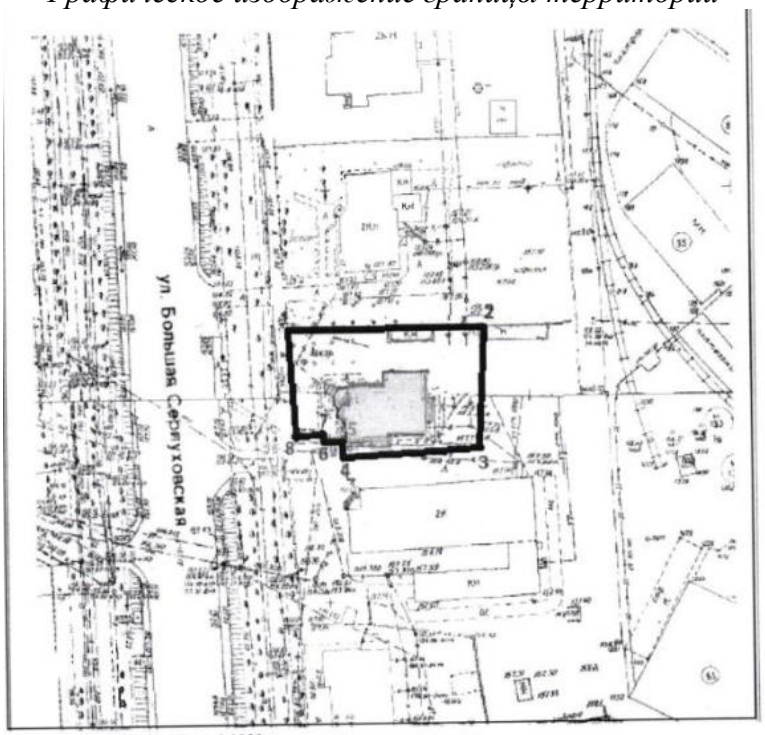

Режим использования территории

Режимом использования территории объекта культурного наследия, **разрешается** по специально разработанным проектам, согласованным с органами охраны объектов культурного наследия в порядке, установленном законодательством Российской Федерации:

сохранение объекта культурного наследия посредством проведения ремонтно-реставрационных работ, направленных на обеспечение его физической сохранности, в том числе работ по консервации, реставрации объекта культурного наследия, приспособлению для современного использования, а также научно-исследовательских, изыскательских, проектных и производственных работ, научно-методического руководства, технического и авторского надзора на основании письменного разрешения и задания на проведение работ по сохранению объекта культурного наследия, и в соответствии с документацией, согласованной органом исполнительной власти, уполномоченным в сфере охраны объектов культурного наследия;

проведение капитального ремонта здания, не являющегося объектом культурного наследия, без изменения габаритов;

применение только традиционных строительных материалов (дерево, камень, кирпич) при реставрации объекта культурного наследия и благоустройстве территории;

проведение работ по восстановлению исторического характера благоустройства и озеленения территории;

восстановление утраченных исторических построек на основе историко-культурных исследований;

прокладка, ремонт и реконструкция подземных инженерных коммуникаций, необходимых для сохранения и функционирования объекта культурного наследия, с последующей рекультивацией нарушенных участков;

археологические исследования.

Запрещается:

любое строительство, не связанное с восстановлением утраченных исторических построек и элементов объекта культурного наследия, за исключением временных построек, необходимых для проведения реставрационных работ;

хозяйственная деятельность любого вида, ведущая к разрушению и искажению исторического облика объекта культурного наследия, ведущая к загрязнению почв, грунтовых и подземных вод, поверхностных стоков, ведущая к изменению уровня грунтовых вод и нарушению гидрологического режима;

самовольная посадка и вырубка деревьев;

организация автостоянок, кроме автотранспорта для сотрудников;

установка на главных фасадах, крыше объекта культурного наследия средств технического обеспечения и элементов благоустройства, в том числе кондиционеров, телеантенн, тарелок спутниковой связи, рекламных щитов, телекоммуникационных вышек, антенных матч;

размещение рекламных конструкций на объекте культурного наследия и на его территории.

Зоны охраны объекта культурного наследия

На дату разработки материалов по обоснованию границы зон охраны объекта культурного наследия, режимы использования земель и градостроительные регламенты в границах территорий данных зон не утверждены.

Защитная зона ОКН

В Государственной информационной системе обеспечения градостроительной деятельности Московской области (ИСОГД МО) приводятся сведения о границе защитной зоне для ОКН на расстоянии 100 метров от внешних границ территории памятника.

14. <u>Магазин Общества потребителей завода «Компания Зингер», 1913 г.</u>

Акт органа государственной власти о постановке на охрану ОКН: Распоряжение Главного управления культурного наследия Московской области от 25.06.2018 № 32РВ-224 «О включении в единый государственный реестр объектов культурного наследия (памятников истории и культуры) народов Российской Федерации выявленного объекта культурного наследия "Магазин Общества потребителей завода "Компания Зингер", 1913 г.", расположенного по адресу: Московская область, городской округ Подольск, город Подольск, Революционный проспект, дом 50/34, в качестве объекта культурного наследия местного (муниципального) значения и утверждении границы и режима использования его территории и предмета охраны".

Адрес по акту: Московская область, городской округ Подольск, город Подольск, Революционный проспект, дом 50/34.

Современный адрес: Московская область, Городской округ Подольск, город Подольск, Революционный проспект, дом 50/34.

Регистрационный номер ОКН в едином государственном реестре ОКН (памятников истории и культуры) народов Российской Федерации: 501811316000004.

Вид объекта: Памятник.

Тип объекта: Памятник градостроительства и архитектуры.

Фотофиксация ОКН



Предмет охраны ОКН

Распоряжением Главного управления культурного наследия Московской области от 25.06.2018 № 32РВ-224 утверждён предмет охраны объект культурного наследия местного (муниципального) значения «Магазин Общества потребителей завода "Компания Зингер", 1913 г.».

Предметом охраны объекта культурного наследия являются:

1) местоположение и градостроительные характеристики объекта культурного наследия начала XX в., а также его роль в композиционно-планировочной структуре квартала, ограниченного улицами Советская, Красная, Карла Маркса и Революционным проспектом;

2) объемно-пространственная композиция двухэтажного с подвалом прямоугольного в плане здания объекта культурного наследия начала XX в., с внутренним двором, включая высотные отметки по коньку кровли;

3) характер и конфигурация крыши начала XX в. сложной формы, представляющей собой сочетание двускатных крыш объемов объекта культурного наследия и дополнительных архитектурных элементов (аттики и вспарушенная четырехлотковая кровля), материал и характер кровельного покрытия (уточняется в процессе проведения

комплексных научных исследований и осуществления производства реставрационных работ);

4) композиционное решение и архитектурно-художественное оформление фасадов объекта культурного наследия начала XX в.:

местоположение, форма, габариты дверных и оконных проемов;

оформление оконных проемов 1 этажа наличниками с плоскими лучковыми завершениями по всем фасадам объекта культурного наследия;

рустованные лопатки на главных фасадах объекта культурного наследия;

эркер 2 этажа на срезанном углу здания;

обрез цоколя объекта культурного наследия;

колористическое решение фасадов объекта культурного наследия: поверхность стен покрашена под кирпич;

материал и характер обработки фасадных поверхностей объекта культурного наследия: кирпичная кладка стен покрашена;

5) конструкция и материал (кирпич) капитальных стен начала XX века;

6) пространственно-планировочная структура интерьеров в пределах капитальных стен начала XX века;

7) архитектурно-художественное оформление интерьеров объекта культурного наследия начала XX века:

бетонные лестницы с металлическими ограждениями.

2. Предмет охраны может быть уточнен в процессе проведения комплексных научных исследований и осуществления производства реставрационных работ.

Территория объекта культурного наследия

Распоряжением Главного управления культурного наследия Московской области от 25.06.2018 № 32РВ-224 утверждены граница и режим использования территории объект культурного наследия местного (муниципального) значения «Магазин Общества потребителей завода "Компания Зингер", 1913 г.».

Графическое изображение границы территории

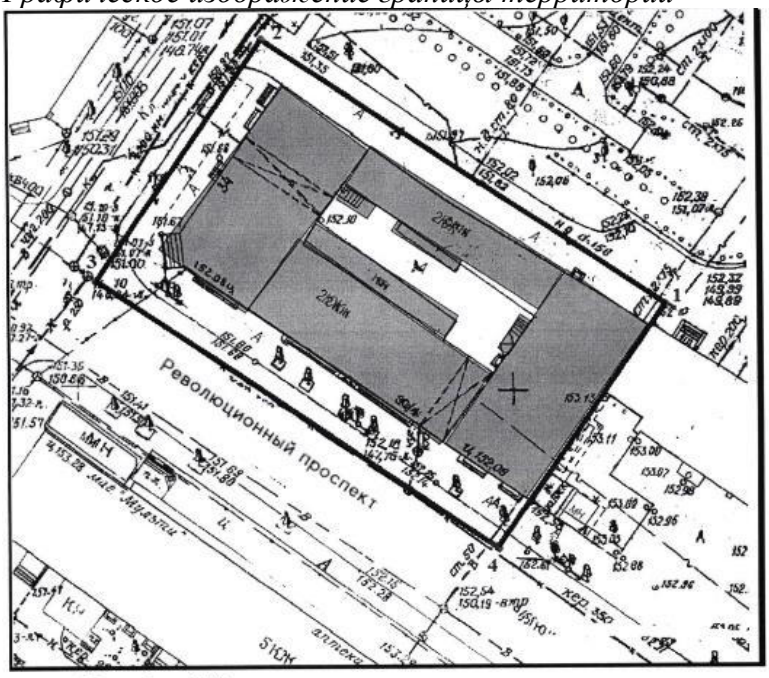

Масштаб: 1:500

Экспликация:

- объект культурного наследия

- граница территории объекта культурного наследия

1 - имя поворотной точки границы территории объекта культурного наследия

Режимом использования территории ОКН

Режимом использования территории объекта культурного наследия местного (муниципального) значения - "Магазин Общества потребителей завода "Компания Зингер", 1913 г." (далее - объект культурного наследия), расположенного по адресу: Московская область, городской округ Подольск, город Подольск, Революционный проспект, дом 50/34, разрешается по специально разработанным проектам, согласованным с органами охраны объектов культурного наследия в порядке, установленном законодательством Российской Федерации:

сохранение объекта культурного наследия посредством проведения ремонтно-реставрационных работ, направленных на обеспечение его физической сохранности, в том числе работ по консервации, реставрации объекта культурного наследия, приспособлению для современного использования, а также научно-исследовательских, изыскательских, проектных и производственных работ, научно-методического руководства, технического и авторского надзора на основании письменного разрешения и задания на проведение работ по сохранению объекта культурного наследия, и в соответствии с документацией, согласованной органом исполнительной власти, уполномоченным в сфере охраны объектов культурного наследия;

применение только традиционных строительных материалов (дерево, камень, кирпич) при реставрации объекта культурного наследия и благоустройстве территории;

проведение работ по восстановлению исторического характера благоустройства и озеленения территории;

восстановление утраченных исторических построек на основе историко-культурных исследований;

прокладка, ремонт и реконструкция подземных инженерных коммуникаций, необходимых для сохранения и функционирования объекта культурного наследия, с последующей рекультивацией нарушенных участков;

археологические исследования.

Запрещается:

любое строительство, не связанное с восстановлением утраченных исторических построек и элементов объекта культурного наследия, за исключением временных построек, необходимых для проведения реставрационных работ;

хозяйственная деятельность любого вида, ведущая к разрушению и искажению исторического облика объекта культурного наследия, ведущая к загрязнению почв, грунтовых и подземных вод, поверхностных стоков, ведущая к изменению уровня грунтовых вод и нарушению гидрологического режима;

самовольная посадка и вырубка деревьев;

организация автостоянок, кроме автотранспорта для сотрудников;

установка на главных фасадах, крыше объекта культурного наследия средств технического обеспечения и элементов благоустройства, в том числе кондиционеров, телеантенн, тарелок спутниковой связи, рекламных щитов, телекоммуникационных вышек, антенных матч;

размещение рекламных конструкций на объекте культурного наследия и на его территории.

Зоны охраны объекта культурного наследия

На дату разработки материалов по обоснованию границы зон охраны объекта культурного наследия, режимы использования земель и градостроительные регламенты в границах территорий данных зон не утверждены.

Защитная зона ОКН

В Государственной информационной системе обеспечения градостроительной деятельности Московской области (ИСОГД МО) приводятся сведения о границе защитной зоне для ОКН на расстоянии 100 метров от внешних границ территории памятника.

15. Училище реальное, 1912 г.

Акт органа государственной власти о постановке на охрану ОКН: Распоряжение Главного управления культурного наследия Московской от 25.06.2018 № 32РВ-226 "О включении в единый государственный реестр объектов культурного наследия (памятников истории и культуры) народов Российской Федерации выявленного объекта культурного наследия "Училище реальное, 1912 г.", расположенного по адресу: Московская область, городской округ Подольск, город Подольск, улица Большая Серпуховская, дом 2/24, в качестве объекта культурного наследия местного (муниципального) значения и утверждении границы и режима использования его территории и предмета охраны".

Адрес по акту: Московская область, городской округ Подольск, город Подольск, улица Большая Серпуховская, дом 2/24.

Современный адрес: Московская область, Городской округ Подольск, город Подольск, улица Большая Серпуховская, дом 2/24.

Регистрационный номер ОКН в едином государственном реестре ОКН (памятников истории и культуры) народов Российской Федерации: 501811316020004.

Вид объекта: Памятник.

Тип объекта: Памятник градостроительства и архитектуры.

Фотофиксация ОКН



Предмет охраны ОКН

Распоряжением Главного управления культурного наследия Московской от 25.06.2018 № 32РВ-226 утверждён предмет охраны объекта культурного наследия местного (муниципального) значения "Училище реальное, 1912 г.".

Предметом охраны объекта культурного наследия являются:

1) местоположение и градостроительные характеристики объекта культурного наследия начала XX в., а также его роль в композиционно-планировочной структуре квартала, на углу улиц Большой Серпуховской и Матросской (бывшей улице Чуркинской);

2) объемно-пространственная композиция трех- и двухэтажного Г-образного в плане здания объекта культурного наследия начала XX в., включая высотные отметки по коньку кровли;

3) характер и конфигурация крыши объекта культурного наследия начала XX в. сложной формы с фронтонами и слуховыми окнами, материал кровельного покрытия (уточняется в процессе проведения комплексных научных исследований и осуществления производства реставрационных работ);

4) композиционное решение и архитектурно-художественное оформление фасадов объекта культурного наследия начала XX в.:

местоположение, форма, габариты оконных и дверных проемов;

оформление оконных проемов (арочных, прямоугольных, квадратных и овальных) на главных фасадах (южном и восточном) рамочными наличниками;

междуэтажные и венчающие профилированные карнизы на южном и восточном фасадах объекта культурного наследия;

клинчатые замки над оконными проемами 1 этажа на главных фасадах (южном и восточном) объекта культурного наследия;

пилястры, лучковые и щипцовые фронтоны на главных фасадах (южном и восточном) объекта культурного наследия;

колористическое решение фасадов (уточняется в процессе проведения комплексных научных исследований и осуществления производства реставрационных работ);

материал и характер обработки фасадных поверхностей здания: кирпичная кладка стен, штукатурка и побелка декоративных элементов;

5) конструкция и материал (кирпич) капитальных стен начала XX в.;

6) пространственно-планировочная структура интерьеров в пределах капитальных стен и перекрытий начала XX в.;

7) архитектурно-художественное оформление интерьеров начала XX в.:

тянутые карнизы потолков;

лепные розетки на потолке бывшей домовой церкви;

белокаменная лестница;

метлахское плиточное покрытие площадок на лестничной клетке;

деревянный шкаф-витрина.

2. Предмет охраны может быть уточнен в процессе проведения комплексных научных исследований и осуществления производства реставрационных работ.

Территория объекта культурного наследия

Распоряжением Главного управления культурного наследия Московской от 25.06.2018 № 32РВ-226 утверждены граница и режим использования территории объекта культурного наследия местного (муниципального) значения "Училище реальное, 1912 г.".

Графическое изображение границы территории

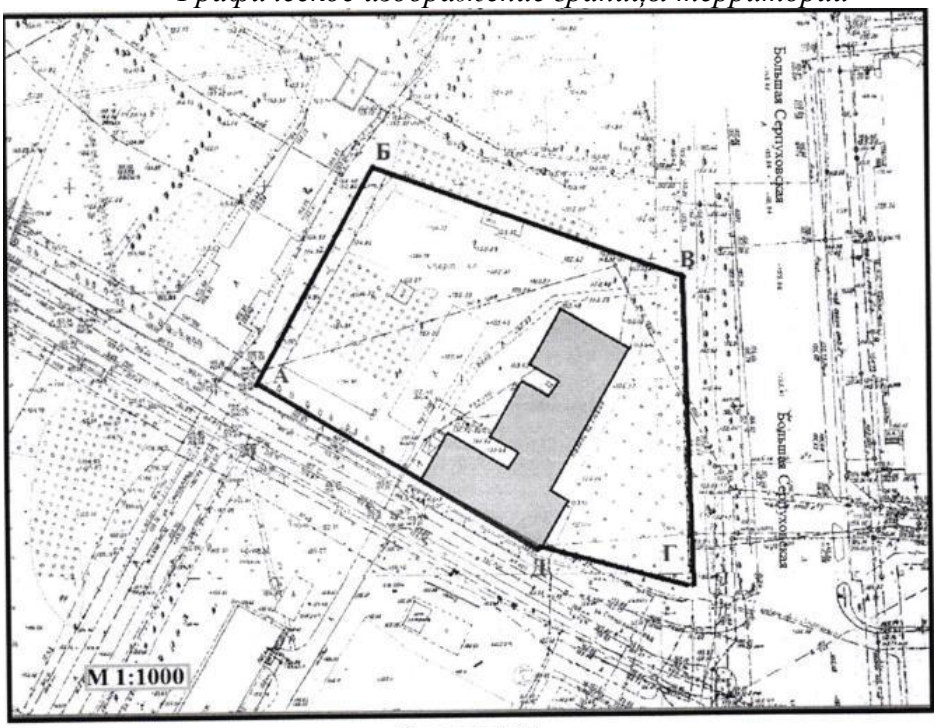

Экспликация:

- объект культурного наследия

- граница территории объекта культурного наследия

1 - имя поворотной точки границы территории объекта культурного наследия

Режимом использования территории объекта культурного наследия местного (муниципального) значения "Училище реальное, 1912 г." (далее - объект культурного наследия), расположенного по адресу: Московская область, городской округ Подольск, город Подольск, улица Большая Серпуховская, дом 2/24, разрешается по специально разработанным проектам, согласованным с органами охраны объектов культурного наследия в порядке, установленном законодательством Российской Федерации:

сохранение объекта культурного наследия посредством проведения ремонтно-реставрационных работ, направленных на обеспечение его физической сохранности, в том числе работ по консервации, реставрации объекта культурного наследия, приспособлению для современного использования, а также научно-исследовательских, изыскательских, проектных и производственных работ, научно-методического руководства, технического и авторского надзора на основании письменного разрешения и задания на проведение работ по сохранению объекта культурного наследия и в соответствии с документацией, согласованной органом исполнительной власти, уполномоченным в сфере охраны объектов культурного наследия;

применение только традиционных строительных материалов (дерево, камень, кирпич) при реставрации объекта культурного наследия и благоустройстве территории;

проведение работ по восстановлению исторического характера благоустройства и озеленения территории;

восстановление утраченных исторических построек на основе историко-культурных исследований;

прокладка, ремонт и реконструкция подземных инженерных коммуникаций, необходимых для сохранения и функционирования объекта культурного наследия, с последующей рекультивацией нарушенных участков;

археологические исследования.

Запрещается:

любое строительство, не связанное с восстановлением утраченных исторических построек и элементов объекта культурного наследия, за исключением временных построек, необходимых для проведения реставрационных работ;

хозяйственная деятельность любого вида, ведущая к разрушению и искажению исторического облика объекта культурного наследия, ведущая к загрязнению почв, грунтовых и подземных вод, поверхностных стоков, ведущая к изменению уровня грунтовых вод и нарушению гидрологического режима;

самовольная посадка и вырубка деревьев;

организация автостоянок, кроме автотранспорта для сотрудников;

установка на главных фасадах, крыше объекта культурного наследия средств технического обеспечения и элементов благоустройства, в том числе кондиционеров, телеантенн, тарелок спутниковой связи, рекламных щитов, телекоммуникационных вышек, антенных матч;

размещение рекламных конструкций на объекте культурного наследия и на его территории.

Зоны охраны объекта культурного наследия

На дату разработки материалов по обоснованию границы зон охраны объекта культурного наследия, режимы использования земель и градостроительные регламенты в границах территорий данных зон не утверждены.

Защитная зона ОКН

В Государственной информационной системе обеспечения градостроительной деятельности Московской области (ИСОГД МО) приводятся сведения о границе защитной зоне для ОКН на расстоянии 100 метров от внешних границ территории памятника.

16. <u>Госпитальное и родильное отделения земской больницы, 1880-1882 гг.</u>

Акт органа государственной власти о постановке на охрану ОКН: Распоряжение Главного управления культурного наследия Московской области от 25.06.2018 № 32РВ-225 "О включении в единый государственный реестр объектов культурного наследия (памятников истории и культуры) народов Российской Федерации выявленного объекта культурного наследия "Госпитальное и родильное отделения земской больницы, 1880-1882 гг.", расположенного по адресу: Московская область, городской округ Подольск, город Подольск, улица Кирова, дом 38, строение 2, в качестве объекта культурного наследия местного (муниципального) значения и утверждении границы и режима использования его территории и предмета охраны».

Адрес по акту: Московская область, городской округ Подольск, город Подольск, улица Кирова, дом 38, строение 2.

Современный адрес: Московская область, Городской округ Подольск, город Подольск, улица Кирова, дом 38, строение 2.

Регистрационный номер ОКН в едином государственном реестре ОКН (памятников истории и культуры) народов Российской Федерации: 501811316010004.

Вид объекта: Памятник.

Тип объекта: Памятник градостроительства и архитектуры.

Фотофиксация ОКН



Предмет охраны ОКН

Распоряжением Главного управления культурного наследия Московской области от 25.06.2018 № 32РВ-225 утверждён предмета охраны объекта культурного наследия местного (муниципального) значения - "Госпитальное и родильное отделения земской больницы, 1880-1882 гг."

Предметом охраны объекта культурного являются:

местоположение и градостроительные характеристики объекта культурного наследия конца XIX в., а также его роль в композиционно-планировочной структуре больничного комплекса;

объемно-пространственная композиция объекта культурного наследия конца XIX в., состоящая из двух взаимно перпендикулярных объемов - двухэтажного и одноэтажного;

характер и конфигурация (вальмовая) крыши объекта культурного наследия конца XIX в., включая высотные отметки по конькам кровли, материал и характер кровельного покрытия (уточняется в процессе проведения комплексных научных исследований и осуществления производства реставрационных работ);

композиционное решение и архитектурно-художественное оформление фасадов объекта культурного наследия конца XIX в.:

местоположение, форма, габариты дверных и оконных проемов 1 и 2 этажей;

оформление оконных и дверных проемов (уточняется в процессе проведения комплексных научных исследований и осуществления производства реставрационных работ);

венчающий и профилированный междуэтажный карнизы двухэтажного корпуса

объекта культурного наследия и многообломный венчающий карниз одноэтажного корпуса объекта культурного наследия по всем фасадам;

слуховое окно с датой «1880»;

двускатный зонт из чугуна, украшенный ажурным орнаментом, над дверью главного входа на западном фасаде объекта культурного наследия;

колористическое решение фасадов объекта культурного наследия (уточняется в процессе проведения комплексных научных исследований и осуществления производства реставрационных работ);

материал и характер обработки фасадных поверхностей здания объекта культурного наследия: кирпичная кладка стен, белокаменный цоколь, штукатурное покрытие;

Архитектурно-художественное оформление интерьеров конца XIX в.

тянутые карнизы потолков;

лестница (материал уточняется в процессе проведения комплексных научных исследований и осуществления производства ремонтно-реставрационных работ).

Предмет охраны может быть уточнен в процессе проведения комплексных научных исследований и осуществления производства реставрационных работ.

Территория объекта культурного наследия

Распоряжением Главного управления культурного наследия Московской области от 25.06.2018 № 32РВ-225 утверждены граница и режим использования территории объекта культурного наследия местного (муниципального) значения - "Госпитальное и родильное отделения земской больницы, 1880-1882 гг."

Графическое изображение границы территории

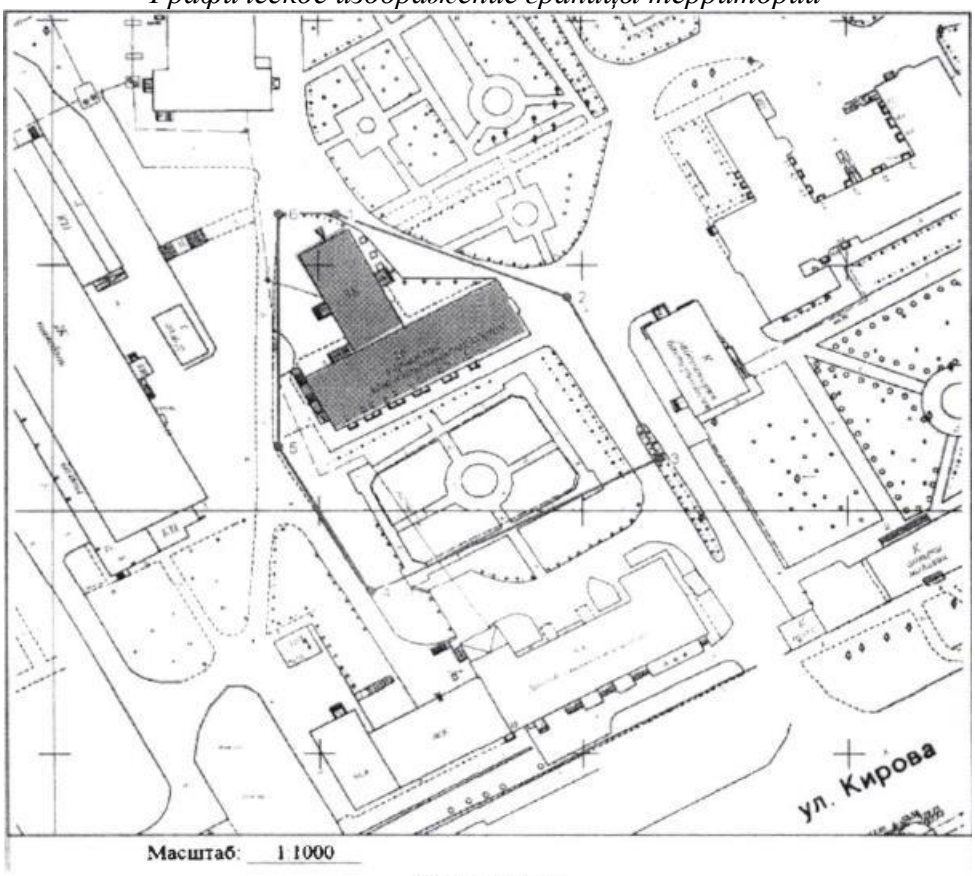

Режим использования территории ОКН

Режимом использования территории объекта культурного наследия местного (муниципального) значения - «Госпитальное и родильное отделения земской больницы, 1880-1882 гг.» (далее - объект культурного наследия), расположенного по адресу: Московская область, городской округ Подольск, город Подольск, улица Кирова, дом 38, корпус 2, **разрешается** по специально разработанным проектам, согласованным с органами охраны объектов культурного наследия в порядке, установленном законодательством Российской Федерации:

сохранение объекта культурного наследия посредством проведения ремонтно-реставрационных работ, направленных на обеспечение его физической сохранности, в том числе работ по консервации, реставрации объекта культурного наследия, приспособлению для современного использования, а также научно-исследовательских, изыскательских, проектных и производственных работ, научно-методического руководства, технического и авторского надзора на основании письменного разрешения и задания на проведение работ по сохранению объекта культурного наследия, и в соответствии с документацией, согласованной органом исполнительной власти, уполномоченным в сфере охраны объектов культурного наследия;

применение только традиционных строительных материалов (дерево, камень, кирпич) при реставрации объекта культурного наследия и благоустройстве территории;

проведение работ по восстановлению исторического характера благоустройства и озеленения территории;

восстановление утраченных исторических построек на основе историкокультурных исследований;

прокладка, ремонт и реконструкция подземных инженерных коммуникаций, необходимых для сохранения и функционирования объекта культурного наследия, с последующей рекультивацией нарушенных участков;

археологические исследования.

Запрещается:

любое строительство, не связанное с восстановлением утраченных исторических построек и элементов объекта культурного наследия, за исключением временных построек, необходимых для проведения реставрационных работ;

хозяйственная деятельность любого вида, ведущая к разрушению и искажению исторического облика объекта культурного наследия, ведущая к загрязнению почв,

грунтовых и подземных вод, поверхностных стоков, ведущая к изменению

уровня грунтовых вод и нарушению гидрологического режима;

самовольная посадка и вырубка деревьев;

организация автостоянок, кроме автотранспорта для сотрудников;

установка на главных фасадах, крыше объекта культурного наследия средств технического обеспечения и элементов благоустройства, в том числе кондиционеров, телеантенн, тарелок спутниковой связи, рекламных щитов, телекоммуникационных вышек, антенных матч;

размещение рекламных конструкций на объекте культурного наследия и на его территории.

Зоны охраны объекта культурного наследия

Постановлением Администрации Городского округа Подольск от 10.08.2021 № 1054-П [42] установлены зоны охраны объекта культурного наследия местного (муниципального) значения «Госпитальное и родильное отделения земской больницы,

[42] Постановление Администрации Городского округа Подольск от 10.08.2021 № 1054-П «Об установлении зон охраны объекта культурного наследия местного (муниципального) значения «Госпитальное и родильное отделения земской больницы, 1880-1882 гг.», расположенного по адресу: Московская область, Городской округ Подольск, г. Подольск, ул. Кирова, д. 38, строение № 2, и об утверждении требований к градостроительным регламентам в границах территорий данных зон».

1880-1882 гг.», расположенного по адресу: Московская область, Городской округ Подольск, г. Подольск, ул. Кирова, д. 38, строение № 2, и утверждены требования к градостроительным регламентам в границах территорий данных зон».

Графическое описание местоположения границ зон охраны ОКН

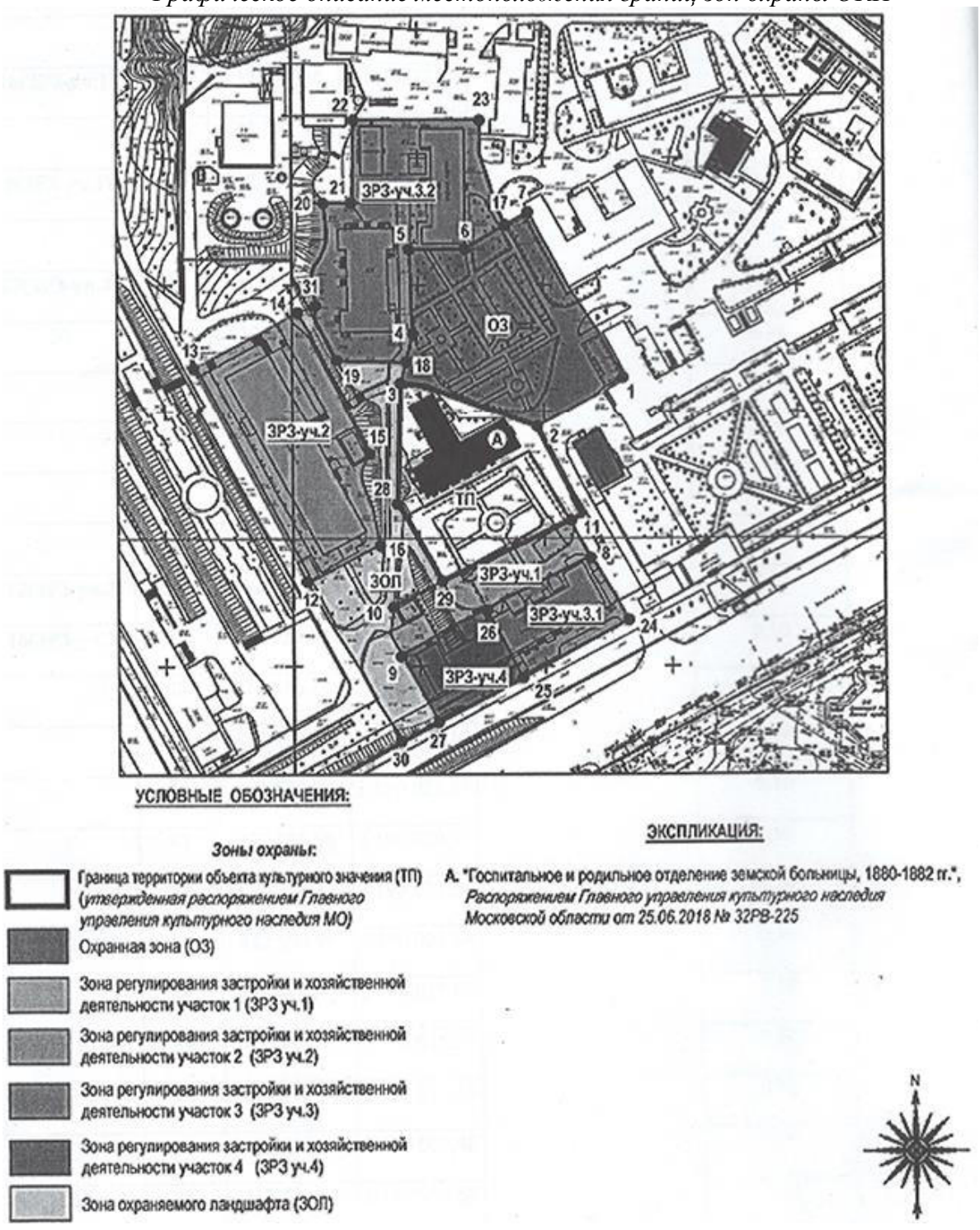

Зоны охраны ОКН

<u>Охранная зона Объекта</u>

Охранная зона Объекта состоит из одного участка «ОЗ».

Особым режимом использования земель и земельных участков в границах охранной зоны Объекта:

разрешается:

сохранение планировочной структуры, условий пространственного восприятия

объекта культурного наследия и характерных видовых планов; сохранение существующих древесных насаждений сосновых и лиственных пород; проведение работ по благоустройству территории, включая размещение малых архитектурных форм - скамеек, урн, фонарей, декоративных ограждений, произведений монументально-декоративного искусства, часовен; применение при благоустройстве малых архитектурных форм исключая яркие цветовые решения; установка средств ориентирующей информации, а также информационных стендов, надписей и указателей, связанных с экспонированием и популяризацией объекта культурного наследия, указанием исторических топонимов, пропагандой охраны историко-культурного и природного наследия; ремонт, капитальный ремонт автомобильных проездов, пешеходных дорожек, тротуаров;

проведение противопожарных мероприятий: создание условий для заблаговременного предотвращения или быстрого тушения пожара, с учетом требований федерального законодательства; сохранение гидрогеологических и экологических условий, необходимых для обеспечения сохранности объектов культурного наследия;

запрещается:

строительство объектов капитального строительства, за исключением применения специальных мер, направленных на сохранение и восстановление (регенерацию) историко-градостроительной и (или) природной среды объекта культурного наследия (восстановление, воссоздание, восполнение частично или полностью утраченных элементов и (или) характеристик историко-градостроительной и (или) природной среды);

прокладка наземных и надземных инженерных коммуникаций, за исключением объектов линий уличного освещения; проведение работ по озеленению территории, нарушающих визуальное восприятие объектов культурного наследия;

динамическое воздействие на грунты в зоне их взаимодействия с объектом культурного наследия (на участках, непосредственно примыкающих к территории памятника) от производства работ различного типа, создающее вибрационные нагрузки; организация необорудованных мест для сбора мусора, размещение площадок с мусорными контейнерами в зонах ценных видовых раскрытий на объекты культурного наследия.

Зона регулирования застройки и хозяйственной деятельности

Зона регулирования застройки и хозяйственной деятельности Объекта состоит из пяти участков («ЗРЗ-уч.1», «ЗРЗ-уч.2», «ЗРЗ-уч.З.2», «ЗРЗ-уч.З.1», «ЗРЗ-уч.4»).

2.Особым режимом использования земель и земельных участков в границах зоны регулирования застройки и хозяйственной деятельности Объекта.

разрешается:

ремонт, капитальный ремонт, реконструкция, строительство зданий, строений, сооружений с учетом обеспечения визуального восприятия объекта культурного наследия в соответствии с требованиями градостроительного регламента; ремонт и капитальный ремонт здания бывшей Прачечной земской больницы (корпус №9) с сохранением высотных параметров и архитектурного облика фасадов; проведение работ по благоустройству, озеленению и инженерной подготовке территории;

прокладка, конструкция, ремонт подземных инженерных коммуникаций с последующим восстановлением поверхностного слоя земли и дорожных покрытий; ремонт, капитальный ремонт, реконструкция, строительство объектов инженерной инфраструктуры, необходимой для функционирования застройки, на свободных участках или взамен траченных зданий и сооружений, с учетом обеспечения визуального восприятия объектов культурного наследия (сохранения основных секторов обзора);

ремонт, капитальный ремонт автомобильных дорог, проездов, элементов обустройства автомобильных дорог (объектов предназначенных для освещения автомобильных дорог, пешеходных дорожек, тротуаров);

запрещается:

возведение зданий и сооружений без проведения работ по озеленению участков, направленных на создание озелененных зон, обеспечивающих максимальную

нейтрализацию современной застройки; использование ярких цветовых решений в отделке фасадов зданий;

организация необорудованных мест для сбора мусора, размещение площадок с мусорными контейнерами;

строительство объектов с превышением установленной высоты застройки.

Зона охраняемого природного ландшафта Объекта

Граница территории охраняемого природного ландшафта Объекта состоит из одного участка «ЗОЛ».

Особым режимом использования земель и земельных участков в границах зоны охраняемого природного ландшафта Объекта

разрешается:

сохранение естественных форм рельефа - склона оврага; использование территории под рекреационные цели; проведение работ по благоустройству территории, с организацией дорожек, аллей, использование малых архитектурных форм, не вносящих диссонанс в восприятие объектов культурного наследия; благоустройство и озеленение территории с учетом: основных секторов обзора объекта культурного наследия; прокладка, ремонт, реконструкция существующих подземных инженерных коммуникаций, с последующей рекультивацией ландшафта; ремонт, капитальный ремонт автомобильных дорог, проездов, элементов обустройства автомобильных дорог (объектов предназначенных для освещения автомобильных дорог, пешеходных дорожек, тротуаров);

запрещается:

любое строительство; возведение высоких сплошных ограждений из бетона, металла и других материалов, в том числе, ребристых (гофрированных) ограждений, и др.; применение для укрепления склонов оврагов бетонных плит, ростверков и иных конструкций, нарушающих естественный характер рельефа и искажающих исторические панорамы; загрязнение почв и подземных вод; организация необорудованных мест для сбора мусора, размещение площадок с мусорными контейнерами в зонах ценных видовых раскрытий на объекты культурного наследия.

Требования к градостроительным регламентам

Требования к градостроительным регламентам в границах территорий зон охраны объекта культурного местного(муниципального) значения «Госпитальное и роди отделения земской больницы, 1880-1882 гг.», расположенного по адресу: Московская область, Городской округ Подольск, г. Подольск, ул. Кирова, д. 38, строение № 2 (далее - Объект)

Требования к градостроительным регламентам в границах территории охранной зоны Объекта не устанавливаются.

Требования к градостроительным регламентам в границах территории зоны регулирования застройки и хозяйственной деятельности Объекта (для участков «ЗРЗ-уч.1», «ЗРЗ-уч.2», «ЗРЗ-уч.З.1» и «ЗРЗ-уч.З.2», «ЗРЗ-уч.4») предусматривают:

Для участка «ЗРЗ-уч.1»: предельная высота от уровня земли до конька кровли - 5,5 м.

Для участка «ЗРЗ-уч.2»: предельная высота от уровня земли до конька кровли - 12,0 м.

Для участка «ЗРЗ-уч.З.1» и «ЗРЗ-уч.З.2»: предельная высота от уровня земли до конька кровли - 15,0 м.

Для участка «ЗРЗ-уч.4»: предельная высота от уровня земли до конька кровли - 20,0 м.

Требования к градостроительным регламентам в границах территории зоны охраняемого природного ландшафта Объекта не устанавливаются.

17. <u>Дом жилой завода «Компания Зингер», между 1912 и 1916 гг.</u>

Акт органа государственной власти о постановке на охрану ОКН: Распоряжением Главного управления культурного наследия Московской от 25.06.2018 № 32РВ-230 «О включении в единый государственный реестр объектов культурного наследия (памятников истории и культуры) народов Российской Федерации выявленного объекта культурного наследия "Дом жилой завода "Компания Зингер", между 1912 и 1916 гг.", расположенного по адресу: Московская область, городской округ Подольск, город Подольск, улица Большая Серпуховская, дом 33, в качестве объекта культурного наследия местного (муниципального) значения и утверждении границы и режима использования его территории и предмета охраны».

Адрес по акту: Московская область, городской округ Подольск, город Подольск, улица Большая Серпуховская, дом 33.

Современный адрес: Московская область, Городской округ Подольск, город Подольск, улица Большая Серпуховская, дом 33.

Регистрационный номер ОКН в едином государственном реестре ОКН (памятников истории и культуры) народов Российской Федерации: 501811316040004.

Дата создания: 1880-1882 гг.

Вид объекта: Памятник.

Тип объекта: Памятник градостроительства и архитектуры.

Фотофиксация ОКН



Предмет охраны ОКН

Распоряжением Главного управления культурного наследия Московской от 25.06.2018 № 32РВ-230 утверждён предмета охраны объекта культурного наследия местного (муниципального) значения "Дом жилой завода "Компания Зингер", между 1912 и 1916 гг.".

Предметом охраны объекта культурного наследия являются:

1) местоположение и градостроительные характеристики объекта культурного наследия начала XX века, а также его роль в композиционно-планировочной структуре улицы Большая Серпуховская;

2) объемно-пространственная композиция двухэтажного здания объекта культурного наследия начала XX в., включая высотные отметки по венчающему карнизу;

3) композиционное решение и архитектурно-художественное оформление фасадов объекта культурного наследия начала XX века:

местоположение, габариты окон 1-го и 2-го этажей на южном, восточном и западном фасадах объекта культурного наследия;

оформление оконных проемов 1-го этажа веерными замками и рустом южного, восточного и западного фасадов объекта культурного наследия;

деревянный венчающий карниз на южном, восточном и западном фасадах объекта культурного наследия;

карнизная профилированная тяга на южном, восточном и западном фасадах объекта культурного наследия;

междуэтажный пояс, тяга по низу цоколя и руст по углам южного, восточного и западного фасадов;

декоративное оформление главного входа на южном фасаде объекта культурного наследия;

колористическое решение фасадов объекта культурного наследия: поверхность стен окрашена под кирпич, декоративные элементы окрашены в белый цвет;

материал и характер обработки фасадных поверхностей объекта культурного наследия: кирпичная кладка стен, штукатурка и покраска декоративных элементов;

4) конструкция и материалы капитальных стен (кирпич) объекта культурного наследия начала XX века.

2. Предмет охраны может быть уточнен в процессе проведения комплексных научных исследований и осуществления производства реставрационных работ.

Территория объекта культурного наследия

Распоряжением Главного управления культурного наследия Московской от 25.06.2018 № 32РВ-230 утверждены граница и режим использования территории объекта культурного наследия местного (муниципального) значения "Дом жилой завода "Компания Зингер", между 1912 и 1916 гг.".

Графическое изображение границы территории ОКН

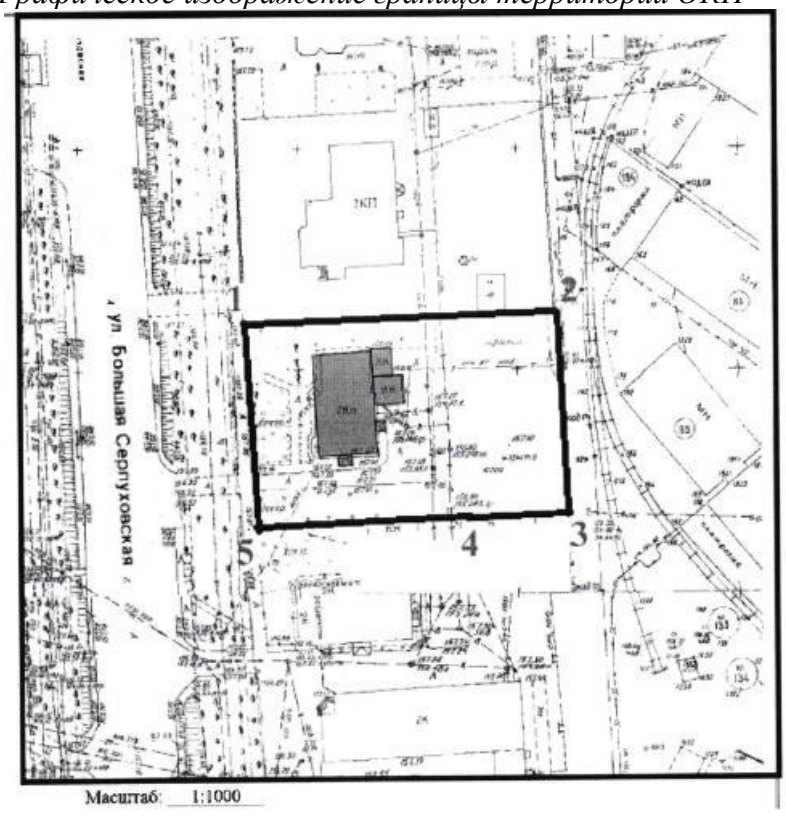

Режим использования территории ОКН

Режимом использования территории объекта культурного наследия **разрешается** по специально разработанным проектам, согласованным с органами охраны объектов культурного наследия в порядке, установленном законодательством Российской Федерации:

сохранение объекта культурного наследия посредством проведения ремонтно-реставрационных работ направленных на обеспечение его физической сохранности, в том числе работ по консервации, реставрации объекта культурного наследия, приспособлению для современного использования, а также научно-исследовательских, изыскательских, проектных и производственных работ, научно-методического руководства, технического и авторского надзора на основании письменного разрешения и задания на проведение работ по сохранению объекта культурного наследия, и в соответствии с документацией, согласованной органом исполнительной власти, уполномоченным в сфере охраны объектов культурного наследия;

проведение капитального ремонта здания, не являющегося объектом культурного наследия, без изменения габаритов;

применение только традиционных строительных материалов (дерево, камень, кирпич) при реставрации объекта культурного наследия и благоустройстве территории;

проведение работ по восстановлению исторического характера благоустройства и озеленения территории;

восстановление утраченных исторических построек на основе историко-культурных исследований;

прокладка, ремонт и реконструкция подземных инженерных коммуникаций, необходимых для сохранения и функционирования объекта культурного наследия, с последующей рекультивацией нарушенных участков;

археологические исследования.

Запрещается:

любое строительство, не связанное с восстановлением утраченных исторических построек и элементов объекта культурного наследия, за исключением временных построек, необходимых для проведения реставрационных работ;

хозяйственная деятельность любого вида, ведущая к разрушению и искажению исторического облика объекта культурного наследия, ведущая к загрязнению почв, грунтовых и подземных вод, поверхностных стоков, ведущая к изменению уровня грунтовых вод и нарушению гидрологического режима;

самовольная посадка и вырубка деревьев;

организация автостоянок, кроме автотранспорта для сотрудников;

установка на главных фасадах, крыше объекта культурного наследия средств технического обеспечения и элементов благоустройства, в том числе кондиционеров, телеантенн, тарелок спутниковой связи, рекламных щитов, телекоммуникационных вышек, антенных матч;

размещение рекламных конструкций на объекте культурного наследия и на его территории.

Зоны охраны объекта культурного наследия

На дату разработки материалов по обоснованию границы зон охраны объекта культурного наследия, режимы использования земель и градостроительные регламенты в границах территорий данных зон не утверждены.

Защитная зона ОКН

В Государственной информационной системе обеспечения градостроительной деятельности Московской области (ИСОГД МО) приводятся сведения о границе защитной зоне для ОКН на расстоянии 100 метров от внешних границ территории памятника.

3.4. Сведения о выявленных объектах культурного наследия Московской области

Согласно перечню выявленных объектов культурного наследия Московской области, опубликованному на сайте Главного управления культурного наследия Московской области, на территории Городского округа Подольск расположены выявленные объекты культурного наследия Московской области.

1. <u>Контора «Общества потребителей завода Ко «Зингер», 1914 г.</u>

Нормативный правовой акт о включении в перечень выявленных ОКН: Приказ Министерства культуры Московской области от 04.12.2002 № 457 «Об отнесении объектов, представляющих историко-культурную ценность, к выявленным объектам культурного наследия Московской области».

Адрес по акту: г. Подольск, ул. Советская, 28.

Номер выявленного ОКН: 8106.

Фотографическое изображение



Территория выявленного объекта культурного наследия

Граница территории выявленного ОКН не определена.

Зоны охраны выявленного объекта культурного наследия

В соответствии с Федеральным законом от 25.06.2002 № 73-ФЗ «Об объектах культурного наследия (памятниках истории и культуры) народов Российской Федерации» требование об установлении зон охраны объекта культурного наследия к выявленному объекту культурного наследия не предъявляется.

Защитная зона выявленного объекта культурного наследия

В соответствии с Федеральным законом от 25.06.2002 № 73-ФЗ «Об объектах культурного наследия (памятниках истории и культуры) народов Российской Федерации» для выявленного объекта культурного наследия защитная зона не устанавливается.

2. Торговые «Красные ряды», 1890-е гг., арх. Н. Матвеев, 1930-е гг.

Нормативный правовой акт о включении в перечень выявленных ОКН: Приказ Министерства культуры Московской области от 04.12.2002 № 457 «Об отнесении объектов, представляющих историко-культурную ценность, к выявленным объектам культурного наследия Московской области».

Адрес по акту: город Подольск, проспект Ленина, дом 107/49 (Ревпроспект, 49/107).

Номер выявленного ОКН: 8107.

Фотографическое изображение



Территория выявленного объекта культурного наследия

Граница территории выявленного ОКН не определена.

Зоны охраны выявленного объекта культурного наследия

В соответствии с Федеральным законом от 25.06.2002 № 73-ФЗ «Об объектах культурного наследия (памятниках истории и культуры) народов Российской Федерации» требование об установлении зон охраны объекта культурного наследия к выявленному объекту культурного наследия не предъявляется.

Защитная зона выявленного объекта культурного наследия

В соответствии с Федеральным законом от 25.06.2002 № 73-ФЗ «Об объектах культурного наследия (памятниках истории и культуры) народов Российской Федерации» для выявленного объекта культурного наследия защитная зона не устанавливается.

3. ***<u>Дом жилой городского головы Ф.С. Добротворского с торговыми лавками, 1870-е гг., нач. XX в.</u>***

Нормативный правовой акт о включении в перечень выявленных ОКН: Приказ Министерства культуры Московской области от 04.12.2002 № 457 «Об отнесении объектов, представляющих историко-культурную ценность, к выявленным объектам культурного наследия Московской области».

Адрес по акту: г. Подольск, (г. Подольск, Ревпроспект, 47/1; Советская пл., 1/47).

Номер выявленного ОКН: 8108.

Фотографическое изображение



Территория выявленного объекта культурного наследия

Граница территории выявленного ОКН не определена.

Зоны охраны выявленного объекта культурного наследия

В соответствии с Федеральным законом от 25.06.2002 № 73-ФЗ «Об объектах культурного наследия (памятниках истории и культуры) народов Российской Федерации» требование об установлении зон охраны объекта культурного наследия к выявленному объекту культурного наследия не предъявляется.

Защитная зона выявленного объекта культурного наследия

В соответствии с Федеральным законом от 25.06.2002 № 73-ФЗ «Об объектах культурного наследия (памятниках истории и культуры) народов Российской Федерации» для выявленного объекта культурного наследия защитная зона не устанавливается.

4. ***Комплекс жилой застройки проспекта Ленина (бывш. Серпуховской улицы) от реки Пахры до Ревпроспекта (бывш. Бронницкой улицы): Жилой дом, 2-я пол. XIX в.***

Нормативный правовой акт о включении в перечень выявленных ОКН: Приказ Министерства культуры Московской области от 04.12.2002 № 457 «Об отнесении объектов, представляющих историко-культурную ценность, к выявленным объектам культурного наследия Московской области».

Адрес по акту: г. Подольск, просп. Ленина, 89/18.

Номер выявленного ОКН: 8110.

Фотографическое изображение



Территория выявленного объекта культурного наследия

Граница территории выявленного ОКН не определена.

Зоны охраны выявленного объекта культурного наследия

В соответствии с Федеральным законом от 25.06.2002 № 73-ФЗ «Об объектах культурного наследия (памятниках истории и культуры) народов Российской Федерации» требование об установлении зон охраны объекта культурного наследия к выявленному объекту культурного наследия не предъявляется.

Защитная зона выявленного объекта культурного наследия

В соответствии с Федеральным законом от 25.06.2002 № 73-ФЗ «Об объектах культурного наследия (памятниках истории и культуры) народов Российской Федерации» для выявленного объекта культурного наследия защитная зона не устанавливается.

5. ***Комплекс жилой застройки проспекта Ленина (бывш. Серпуховской улицы) от реки Пахры до Ревпроспекта (бывш. Бронницкой улицы): Жилой дом с торговой лавкой купца Руликова, 1-я пол. XIX в.***

Нормативный правовой акт о включении в перечень выявленных ОКН: Приказ Министерства культуры Московской области от 04.12.2002 № 457 «Об отнесении объектов, представляющих историко-культурную ценность, к выявленным объектам культурного наследия Московской области».

Адрес по акту: г. Подольск, просп. Ленина, 93, 93а.

Номер выявленного ОКН: 8111.

Фотографическое изображение



Территория выявленного объекта культурного наследия

Граница территории выявленного ОКН не определена.

Зоны охраны выявленного объекта культурного наследия

В соответствии с Федеральным законом от 25.06.2002 № 73-ФЗ «Об объектах культурного наследия (памятниках истории и культуры) народов Российской Федерации» требование об установлении зон охраны объекта культурного наследия к выявленному объекту культурного наследия не предъявляется.

Защитная зона выявленного объекта культурного наследия

В соответствии с Федеральным законом от 25.06.2002 № 73-ФЗ «Об объектах культурного наследия (памятниках истории и культуры) народов Российской Федерации» для выявленного объекта культурного наследия защитная зона не устанавливается.

6. ***<u>Комплекс жилой застройки проспекта Ленина (бывш. Серпуховской улицы) от реки Пахры до Ревпроспекта (бывш. Бронницкой улицы): жилой дом с торговой лавкой купца Петрова, 2-я пол. XIX в.</u>***

Нормативный правовой акт о включении в перечень выявленных ОКН: Приказ Министерства культуры Московской области от 04.12.2002 № 457 «Об отнесении объектов, представляющих историко-культурную ценность, к выявленным объектам культурного наследия Московской области».

Адрес по акту: г. Подольск, просп. Ленина, 95.

Номер выявленного ОКН: 8112.

Фотографическое изображение



Территория выявленного объекта культурного наследия

Граница территории выявленного ОКН не определена.

Зоны охраны выявленного объекта культурного наследия

В соответствии с Федеральным законом от 25.06.2002 № 73-ФЗ «Об объектах культурного наследия (памятниках истории и культуры) народов Российской Федерации» требование об установлении зон охраны объекта культурного наследия к выявленному объекту культурного наследия не предъявляется.

Защитная зона выявленного объекта культурного наследия

В соответствии с Федеральным законом от 25.06.2002 № 73-ФЗ «Об объектах культурного наследия (памятниках истории и культуры) народов Российской Федерации» для выявленного объекта культурного наследия защитная зона не устанавливается.

7. ***Комплекс жилой застройки проспекта Ленина (бывш. Серпуховской улицы) от реки Пахры до Ревпроспекта (бывш. Бронницкой улицы): Усадьба купца Петрова, XIX - нач. XX вв.: Жилой дом и торговая лавка, 1-я пол. XIX в.***

Нормативный правовой акт о включении в перечень выявленных ОКН: Приказ Министерства культуры Московской области от 04.12.2002 № 457 «Об отнесении объектов, представляющих историко-культурную ценность, к выявленным объектам культурного наследия Московской области».

Адрес по акту: г. Подольск, просп. Ленина, 97.

Номер выявленного ОКН: 8113.

Фотографическое изображение



Территория выявленного объекта культурного наследия

Граница территории выявленного ОКН не определена.

Зоны охраны выявленного объекта культурного наследия

В соответствии с Федеральным законом от 25.06.2002 № 73-ФЗ «Об объектах культурного наследия (памятниках истории и культуры) народов Российской Федерации» требование об установлении зон охраны объекта культурного наследия к выявленному объекту культурного наследия не предъявляется.

Защитная зона выявленного объекта культурного наследия

В соответствии с Федеральным законом от 25.06.2002 № 73-ФЗ «Об объектах культурного наследия (памятниках истории и культуры) народов Российской Федерации» для выявленного объекта культурного наследия защитная зона не устанавливается.

8. ***Комплекс жилой застройки проспекта Ленина (бывш. Серпуховской улицы) от реки Пахры до Ревпроспекта (бывш. Бронницкой улицы): Усадьба купца Петрова, XIX - нач. XX вв.: Флигель, 2-я пол. XIX в., нач. XX в.***

Нормативный правовой акт о включении в перечень выявленных ОКН: Приказ Министерства культуры Московской области от 04.12.2002 № 457 «Об отнесении объектов, представляющих историко-культурную ценность, к выявленным объектам культурного наследия Московской области».

Адрес по акту: г. Подольск, просп. Ленина, 97а.

Номер выявленного ОКН: 8114.

Территория выявленного объекта культурного наследия

Граница территории выявленного ОКН не определена.

Зоны охраны выявленного объекта культурного наследия

В соответствии с Федеральным законом от 25.06.2002 № 73-ФЗ «Об объектах культурного наследия (памятниках истории и культуры) народов Российской Федерации» требование об установлении зон охраны объекта культурного наследия к выявленному объекту культурного наследия не предъявляется.

Защитная зона выявленного объекта культурного наследия

В соответствии с Федеральным законом от 25.06.2002 № 73-ФЗ «Об объектах культурного наследия (памятниках истории и культуры) народов Российской Федерации» для выявленного объекта культурного наследия защитная зона не устанавливается.

9. <u>Комплекс жилой застройки проспекта Ленина (бывш. Серпуховской улицы) от реки Пахры до Ревпроспекта (бывш. Бронницкой улицы): Жилой дом купца Петрова, сер. XIX в.</u>

Нормативный правовой акт о включении в перечень выявленных ОКН: Приказ Министерства культуры Московской области от 04.12.2002 № 457 «Об отнесении объектов, представляющих историко-культурную ценность, к выявленным объектам культурного наследия Московской области».

Адрес по акту: г. Подольск, просп. Ленина, 99.

Номер выявленного ОКН: 8115.

Фотографическое изображение



Территория выявленного объекта культурного наследия

Граница территории выявленного ОКН не определена.

Зоны охраны выявленного объекта культурного наследия

В соответствии с Федеральным законом от 25.06.2002 № 73-ФЗ «Об объектах культурного наследия (памятниках истории и культуры) народов Российской Федерации» требование об установлении зон охраны объекта культурного наследия к выявленному объекту культурного наследия не предъявляется.

Защитная зона выявленного объекта культурного наследия

В соответствии с Федеральным законом от 25.06.2002 № 73-ФЗ «Об объектах культурного наследия (памятниках истории и культуры) народов Российской Федерации» для выявленного объекта культурного наследия защитная зона не устанавливается.

10. <u>Комплекс жилой застройки проспекта Ленина (бывш. Серпуховской улицы) от реки Пахры до Ревпроспекта (бывш. Бронницкой улицы): Жилой дом купца П.С. Аллилуева, сер. XIX в.</u>

Нормативный правовой акт о включении в перечень выявленных ОКН: Приказ Министерства культуры Московской области от 04.12.2002 № 457 «Об отнесении объектов, представляющих историко-культурную ценность, к выявленным объектам культурного наследия Московской области».

Адрес по акту: г. Подольск, просп. Ленина, 101.

Номер выявленного ОКН: 8116.

Фотографическое изображение



Территория выявленного объекта культурного наследия

Граница территории выявленного ОКН не определена.

Зоны охраны выявленного объекта культурного наследия

В соответствии с Федеральным законом от 25.06.2002 № 73-ФЗ «Об объектах культурного наследия (памятниках истории и культуры) народов Российской Федерации» требование об установлении зон охраны объекта культурного наследия к выявленному объекту культурного наследия не предъявляется.

Защитная зона выявленного объекта культурного наследия

В соответствии с Федеральным законом от 25.06.2002 № 73-ФЗ «Об объектах культурного наследия (памятниках истории и культуры) народов Российской Федерации» для выявленного объекта культурного наследия защитная зона не устанавливается.

11. Комплекс жилой застройки проспекта Ленина (бывш. Серпуховской улицы) от реки Пахры до Ревпроспекта (бывш. Бронницкой улицы): Жилой дом с торговой лавкой купца Коровина (пекарня Зыбина), 1-я пол. XIX в.

Нормативный правовой акт о включении в перечень выявленных ОКН: Приказ Министерства культуры Московской области от 04.12.2002 № 457 «Об отнесении объектов, представляющих историко-культурную ценность, к выявленным объектам культурного наследия Московской области».

Адрес по акту: г. Подольск, просп. Ленина, 130/25, ул. Карла Маркса.

Номер выявленного ОКН: 8117.

Фотографическое изображение



Территория выявленного объекта культурного наследия

Граница территории выявленного ОКН не определена.

Зоны охраны выявленного объекта культурного наследия

В соответствии с Федеральным законом от 25.06.2002 № 73-ФЗ «Об объектах культурного наследия (памятниках истории и культуры) народов Российской Федерации» требование об установлении зон охраны объекта культурного наследия к выявленному объекту культурного наследия не предъявляется.

Защитная зона выявленного объекта культурного наследия

В соответствии с Федеральным законом от 25.06.2002 № 73-ФЗ «Об объектах культурного наследия (памятниках истории и культуры) народов Российской Федерации» для выявленного объекта культурного наследия защитная зона не устанавливается.

12. <u>Комплекс жилой застройки проспекта Ленина (бывш. Серпуховской улицы) от реки Пахры до Ревпроспекта (бывш. Бронницкой улицы): Торговый дом с торговой лавкой Е.И. Волкова, 1-я пол. XIX в.</u>

Нормативный правовой акт о включении в перечень выявленных ОКН: Приказ Министерства культуры Московской области от 04.12.2002 № 457 «Об отнесении объектов, представляющих историко-культурную ценность, к выявленным объектам культурного наследия Московской области».

Адрес по акту: г. Подольск, просп. Ленина, 132.

Номер выявленного ОКН: 8118.

Фотографическое изображение



Территория выявленного объекта культурного наследия

Граница территории выявленного ОКН не определена.

Зоны охраны выявленного объекта культурного наследия

В соответствии с Федеральным законом от 25.06.2002 № 73-ФЗ «Об объектах культурного наследия (памятниках истории и культуры) народов Российской Федерации» требование об установлении зон охраны объекта культурного наследия к выявленному объекту культурного наследия не предъявляется.

Защитная зона выявленного объекта культурного наследия

В соответствии с Федеральным законом от 25.06.2002 № 73-ФЗ «Об объектах культурного наследия (памятниках истории и культуры) народов Российской Федерации» для выявленного объекта культурного наследия защитная зона не устанавливается.

13. <u>Комплекс жилой застройки проспекта Ленина (бывш. Серпуховской улицы) от реки Пахры до Ревпроспекта (бывш. Бронницкой улицы): Жилой дом с торговой лавкой купца Комарова, 1-я пол. XIX в.</u>

Нормативный правовой акт о включении в перечень выявленных ОКН: Приказ Министерства культуры Московской области от 04.12.2002 № 457 «Об отнесении объектов, представляющих историко-культурную ценность, к выявленным объектам культурного наследия Московской области».

Адрес по акту: г. Подольск, просп. Ленина, 136.

Номер выявленного ОКН: 8119.

Фотографическое изображение



Территория выявленного объекта культурного наследия

Граница территории выявленного ОКН не определена.

Зоны охраны выявленного объекта культурного наследия

В соответствии с Федеральным законом от 25.06.2002 № 73-ФЗ «Об объектах культурного наследия (памятниках истории и культуры) народов Российской Федерации» требование об установлении зон охраны объекта культурного наследия к выявленному объекту культурного наследия не предъявляется.

Защитная зона выявленного объекта культурного наследия

В соответствии с Федеральным законом от 25.06.2002 № 73-ФЗ «Об объектах культурного наследия (памятниках истории и культуры) народов Российской Федерации» для выявленного объекта культурного наследия защитная зона не устанавливается.

14. <u>Комплекс жилой застройки проспекта Ленина (бывш. Серпуховской улицы) от реки Пахры до Ревпроспекта (бывш. Бронницкой улицы): Жилой дом с торговой лавкой купца П.Е. Толкушева, 1-я пол. XIX в.</u>

Нормативный правовой акт о включении в перечень выявленных ОКН: Приказ Министерства культуры Московской области от 04.12.2002 № 457 «Об отнесении объектов, представляющих историко-культурную ценность, к выявленным объектам культурного наследия Московской области».

Адрес по акту: г. Подольск, просп. Ленина, 138.

Номер выявленного ОКН: 8120.

Фотографическое изображение



Территория выявленного объекта культурного наследия

Граница территории выявленного ОКН не определена.

Зоны охраны выявленного объекта культурного наследия

В соответствии с Федеральным законом от 25.06.2002 № 73-ФЗ «Об объектах культурного наследия (памятниках истории и культуры) народов Российской Федерации» требование об установлении зон охраны объекта культурного наследия к выявленному объекту культурного наследия не предъявляется.

Защитная зона выявленного объекта культурного наследия

В соответствии с Федеральным законом от 25.06.2002 № 73-ФЗ «Об объектах культурного наследия (памятниках истории и культуры) народов Российской Федерации» для выявленного объекта культурного наследия защитная зона не устанавливается.

15. <u>Комплекс жилой застройки проспекта Ленина (бывш. Серпуховской улицы) от реки Пахры до Ревпроспекта (бывш. Бронницкой улицы): Жилой дом с торговой лавкой купца И.Е. Чуркина, 2-я пол. XIX в.</u>

Нормативный правовой акт о включении в перечень выявленных ОКН: Приказ Министерства культуры Московской области от 04.12.2002 № 457 «Об отнесении объектов, представляющих историко-культурную ценность, к выявленным объектам культурного наследия Московской области».

Адрес по акту: г. Подольск, просп. Ленина, 142.

Номер выявленного ОКН: 8121.

Фотографическое изображение



Территория выявленного объекта культурного наследия

Граница территории выявленного ОКН не определена.

Зоны охраны выявленного объекта культурного наследия

В соответствии с Федеральным законом от 25.06.2002 № 73-ФЗ «Об объектах культурного наследия (памятниках истории и культуры) народов Российской Федерации» требование об установлении зон охраны объекта культурного наследия к выявленному объекту культурного наследия не предъявляется.

Защитная зона выявленного объекта культурного наследия

В соответствии с Федеральным законом от 25.06.2002 № 73-ФЗ «Об объектах культурного наследия (памятниках истории и культуры) народов Российской Федерации» для выявленного объекта культурного наследия защитная зона не устанавливается.

16. <u>Комплекс жилой застройки проспекта Ленина (бывш. Серпуховской улицы) от реки Пахры до Ревпроспекта (бывш. Бронницкой улицы): Жилой дом с торговой лавкой купцов Простодушевых, 1-я пол. XIX в.</u>

Нормативный правовой акт о включении в перечень выявленных ОКН: Приказ Министерства культуры Московской области от 04.12.2002 № 457 «Об отнесении объектов, представляющих историко-культурную ценность, к выявленным объектам культурного наследия Московской области».

Адрес по акту: г. Подольск, просп. Ленина, 144.

Номер выявленного ОКН: 8122.

Фотографическое изображение



Территория выявленного объекта культурного наследия

Граница территории выявленного ОКН не определена.

Зоны охраны выявленного объекта культурного наследия

В соответствии с Федеральным законом от 25.06.2002 № 73-ФЗ «Об объектах культурного наследия (памятниках истории и культуры) народов Российской Федерации» требование об установлении зон охраны объекта культурного наследия к выявленному объекту культурного наследия не предъявляется.

Защитная зона выявленного объекта культурного наследия

В соответствии с Федеральным законом от 25.06.2002 № 73-ФЗ «Об объектах культурного наследия (памятниках истории и культуры) народов Российской Федерации» для выявленного объекта культурного наследия защитная зона не устанавливается.

17. ***Комплекс жилой застройки проспекта Ленина (бывш. Серпуховской улицы) от реки Пахры до Ревпроспекта (бывш. Бронницкой улицы): Жилой дом с торговой лавкой купца Т.И. Сахарова, 2-я пол. XIX в.***

Нормативный правовой акт о включении в перечень выявленных ОКН: Приказ Министерства культуры Московской области от 04.12.2002 № 457 «Об отнесении объектов, представляющих историко-культурную ценность, к выявленным объектам культурного наследия Московской области».

Адрес по акту: г. Подольск, просп. Ленина, 144.

Номер выявленного ОКН: 8123.

Фотографическое изображение



Территория выявленного объекта культурного наследия

Граница территории выявленного ОКН не определена.

Зоны охраны выявленного объекта культурного наследия

В соответствии с Федеральным законом от 25.06.2002 № 73-ФЗ «Об объектах культурного наследия (памятниках истории и культуры) народов Российской Федерации» требование об установлении зон охраны объекта культурного наследия к выявленному объекту культурного наследия не предъявляется.

Защитная зона выявленного объекта культурного наследия

В соответствии с Федеральным законом от 25.06.2002 № 73-ФЗ «Об объектах культурного наследия (памятниках истории и культуры) народов Российской Федерации» для выявленного объекта культурного наследия защитная зона не устанавливается.

18. <u>Комплекс жилой застройки проспекта Ленина (бывш. Серпуховской улицы) от реки Пахры до Ревпроспекта (бывш. Бронницкой улицы): Жилой дом с торговой лавкой купца Кананыкина, 2-я пол. XIX в.</u>

Нормативный правовой акт о включении в перечень выявленных ОКН: Приказ Министерства культуры Московской области от 04.12.2002 № 457 «Об отнесении объектов, представляющих историко-культурную ценность, к выявленным объектам культурного наследия Московской области».

Адрес по акту: г. Подольск, просп. Ленина, 146/66; Ревпроспект, 66/146.

Номер выявленного ОКН: 8124.

Фотографическое изображение



Территория выявленного объекта культурного наследия

Граница территории выявленного ОКН не определена.

Зоны охраны выявленного объекта культурного наследия

В соответствии с Федеральным законом от 25.06.2002 № 73-ФЗ «Об объектах культурного наследия (памятниках истории и культуры) народов Российской Федерации» требование об установлении зон охраны объекта культурного наследия к выявленному объекту культурного наследия не предъявляется.

Защитная зона выявленного объекта культурного наследия

В соответствии с Федеральным законом от 25.06.2002 № 73-ФЗ «Об объектах культурного наследия (памятниках истории и культуры) народов Российской Федерации» для выявленного объекта культурного наследия защитная зона не устанавливается.

19. <u>Усадьба «Ивановское»: каретный сарай, 1810-1820-е гг. «Усадьба Ивановское, XVIII-XIX вв.»</u>

Нормативный правовой акт о включении в перечень выявленных ОКН: Распоряжение Комитета по культуре Московской области от 23.11.2005 № 551-Р «О внесении изменений в список выявленных объектов культурного наследия, расположенных на территории Московской области».

Адрес по акту: г. Подольск, улица Парковая, дом 4.

Номер выявленного ОКН: 8673.

Фотографическое изображение



Территория выявленного объекта культурного наследия

Граница территории выявленного ОКН не определена.

Зоны охраны выявленного объекта культурного наследия

В соответствии с Федеральным законом от 25.06.2002 № 73-ФЗ «Об объектах культурного наследия (памятниках истории и культуры) народов Российской Федерации» требование об установлении зон охраны объекта культурного наследия к выявленному объекту культурного наследия не предъявляется.

Защитная зона выявленного объекта культурного наследия

В соответствии с Федеральным законом от 25.06.2002 № 73-ФЗ «Об объектах культурного наследия (памятниках истории и культуры) народов Российской Федерации» для выявленного объекта культурного наследия защитная зона не устанавливается.

20. <u>Парк усадьбы Ивановское, XVIII в.</u>

Нормативный правовой акт о включении в перечень выявленных ОКН: Распоряжение Главного управления культурного наследия Московской области от 13.08.2021 № 34РВ-191 «Об осуществлении государственного учёта выявленных объектов культурного наследия, расположенных на территории Московской области».

Адрес по акту: г. Подольск, улица Парковая, дом 1.

Номер выявленного ОКН: 9917.

Фотографическое изображение



Территория выявленного объекта культурного наследия

Граница территории выявленного ОКН не определена.

Зоны охраны выявленного объекта культурного наследия

В соответствии с Федеральным законом от 25.06.2002 № 73-ФЗ «Об объектах культурного наследия (памятниках истории и культуры) народов Российской Федерации» требование об установлении зон охраны объекта культурного наследия к выявленному объекту культурного наследия не предъявляется.

Защитная зона выявленного объекта культурного наследия

В соответствии с Федеральным законом от 25.06.2002 № 73-ФЗ «Об объектах культурного наследия (памятниках истории и культуры) народов Российской Федерации» для выявленного объекта культурного наследия защитная зона не устанавливается.

21. <u>Усадьба Поливаново: дом причта, 1-я пол. XIX в. «Усадьба Поливанове (Разумовских), XVIII-XIX вв.»</u>

Нормативный правовой акт о включении в перечень выявленных ОКН: Распоряжение Минкультуры Московской области от 01.07.2009 № 249-Р «Об осуществлении государственного учета выявленных объектов культурного наследия, расположенных на территории Московской области».

Адрес по акту: Подольский муниципальный район, сельское поселение Дубровицкое, пос. Поливаново.

Современный адрес: Московская область, Городской округ Подольск, пос. Поливаново.

Номер выявленного ОКН: 9009.

Фотографическое изображение



Территория выявленного объекта культурного наследия

Распоряжение Главного управления культурного наследия Московской области от 30.11.2021 № 34РВ-312 [43] утверждены граница территории и режим использования территории объекта культурного наследия федерального значения «Усадьба Поливаново (Разумовских), XVIII-XIX вв.», расположенного по адресу: Московская область, городской округ Подольск, микрорайон Дубровицкий, поселок Поливаново».

Выявленный объект культурного наследия *Усадьба Поливаново (Разумовских), XVIII-XIX вв.: дом причта* входит в границы территории объекта культурного наследия федерального значения «Усадьба Поливаново (Разумовских), XVIII-XIX вв.», расположенного по адресу: Московская область, городской округ Подольск, микрорайон Дубровицкий, поселок Поливаново».

[43] Распоряжение Главного управления культурного наследия Московской области от 30.11.2021 № 34РВ-312 «Об утверждении границы территории и режима использования территории объекта культурного наследия федерального значения «Усадьба Поливаново (Разумовских), XVIII-XIX вв.», расположенного по адресу: Московская область, городской округ Подольск, микрорайон Дубровицкий, поселок Поливаново».

Графическое изображение границы территории объекта культурного наследия



1-3-5-6-7-8-9-10-14-17-18-19-20-21-24-26-27-28-32-33-37-38-39-41-43-1 – граница территории Объекта.

Режим использования территории объекта культурного наследия

Режимом использования территории объекта культурного наследия федерального значения федерального значения "Усадьба Поливаново (Разумовских), XVIII-XIX вв.", расположенного по адресу: Московская область, городской округ Подольск, микрорайон Дубровицкий, поселок Поливаново (далее - Объект), **разрешается** по специально разработанным проектам, согласованным с органом охраны объектов культурного наследия в порядке, установленном законодательством Российской Федерации:

- проведение работ по сохранению Объекта;
- проведение работ по выявлению и восстановлению утраченных построек Объекта на основе предварительных историко-культурных исследований;
- проведение работ по сохранению исторической планировки территории Объекта;
- проведение работ по восстановлению исторического характера благоустройства и

озеленения территории Объекта;
- проведение санитарно-оздоровительных и лечебных мероприятий по всем старовозрастным насаждениям на основе предварительных дендрологических исследований;
- прокладка подземных инженерных коммуникаций с последующей рекультивацией нарушенных участков;
- ремонт и реконструкция существующих инженерных коммуникаций;
- проведение работ по оборудованию территории Объекта элементами освещения, необходимыми для его функционирования;
- обеспечение мер пожарной безопасности;
- ремонт зданий, не являющихся объектами культурного наследия, без изменения их объемно-пространственных характеристик; установка информационных знаков и указателей.

Запрещается:
- любое строительство, не связанное с восстановлением утраченных исторических построек Объекта, за исключением временных построек, необходимых для проведения реставрационных работ;
- хозяйственная деятельность, ведущая к разрушению, искажению внешнего облика Объекта, нарушающая его целостность и создающая угрозу его повреждения, разрушения или уничтожения;
- самовольная посадка и вырубка зеленых насаждений;
- изменение исторической планировочной структуры, благоустройство, связанное с изменением исторического облика территории Объекта;
- размещение любых рекламных конструкций на территории Объекта;
- установка на фасадах, крышах Объекта средств технического обеспечения, в том числе кондиционеров, телеантенн, тарелок спутниковой связи;
- установка вышек и антенн сотовой связи;
- движение транспорта по территории Объекта, за исключением специального;
- прокладка дорог и устройство автостоянок;
- прокладка наземных инженерных коммуникаций, в том числе воздушных линий электропередач, кроме временных, необходимых для проведения ремонтно-реставрационных работ;
- динамическое воздействие, создающее разрушающие вибрационные нагрузки;
- проведение всех видов земляных работ без археологической разведки.

Зоны охраны выявленного объекта культурного наследия

На дату разработки материалов по обоснованию границы зон охраны объекта культурного наследия, режимы использования земель и градостроительные регламенты в границах территорий данных зон не утверждены.

Защитная зона выявленного объекта культурного наследия

Защитная зона объекта культурного наследия 150 метров.

22. <u>Храм иконы Божией Матери "Всех скорбящих Радость" при тюрьме Присутственных мест, 1-я пол. XIX в., 1890-е гг.</u>

Нормативный правовой акт о включении в перечень выявленных ОКН: Приказ Министерства культуры Московской области от 04.12.2002 № 457 «Об отнесении объектов, представляющих историко-культурную ценность, к выявленным объектам культурного наследия Московской области».

Адрес по акту: г. Подольск, пл. Советская, 5, 7; ул. Февральская, 50, 52.

Современный адрес: Московская область, Городской округ Подольск, г. Подольск, пл. Советская, 5, 7; ул. Февральская, 50, 52.

Номер выявленного **ОКН:** 8109.

Фотографическое изображение





https://vk.com/oldpodol

Подольск, вид на центральную часть города с колокольни Троицкого собора, около 1910-1912 гг., посередине видим тюремный храм в честь иконы Божией Матери "Всех скорбящих Радость". Вчера, 6 ноября, в день празднования этого образа, у бывшего храма впервые состоялся молебен, который совершил секретарь епархиального совета Подольской епархии иеромонах Сергий (Александров) в сослужении духовенства Подольского благочиния, собралось немало прихожан подольских храмов. Епархиальный древлехранитель, настоятель Знаменского храма в Дубровицах протоиерей Андрей Грицышин после молебна рассказал об истории Скорбященского храма в центре Подольска, впервые здесь построенного при городской тюрьме в 1876 г. и закрытого большевиками в начале 1920-х гг., когда была разобрана колокольня, а основное здание было отдано для различных хозяйственных нужд города. Долгое время в советские годы в бывшем храме располагалась химчистка, потом здание было заброшено. Теперь храм передан Церкви и будет воссоздан!



Так выглядит здание храма сегодня

Исторические сведения

Ансамбль бывших Присутственных мест - единственное, что сохранилось в Подольске от эпохи императора Николая I. Первоначально здесь располагалось деревянное здание. В 20-х годах XIX века в соответствии с Именным повелением императора Александра I «О постройке в уездных городах Тюремных помещений и Присутственных мест сообразно прилагаемым планам» на месте прежнего деревянного здания был создан архитектурный ансамбль. В этом же здании находились дворянская опека, сиротский суд, земский суд.

Присутственные места, обозначенные на плане города за 1849 год как «тюремный замок» занимали территорию в виде прямоугольника. Основное двухэтажное здание (Советская пл. д. 7) выходило на Главную площадь города. В правом его флигеле располагались комнаты пересыльных арестантов, баня и кухня. В левом - конюшня со стойлами, помещения для подвод и для наказания «инструментом».

В 1876 году было решено построить на территории комплекса тюремную церковь. Проект церкви разработал архитектор К.Леман. Помещение имело размеры в плане 6 х 22 м и высоту 5 метров. Вход в нее украшала небольшая звонница над карнизом фронтона здания. Перед входом был выгорожен церковный дворик. К противоположной торцовой стене церкви, за алтарем, примыкала одноэтажная постройка. Церковь была освящена во имя Пресвятой Богородицы «Всех скорбящих Радость» и приписана к благочинию Троицкого собора. По инициативе купца Усанова в 1891 году к Тюремной церкви со стороны входа была пристроена колокольня около 20 м. высотой. Колокольню завершал восьмигранный шатер с небольшой луковичной главкой. В 1923 году церковь превратили в

просветительский клуб для заключенных.

С главным домом Присутственных мест связан эпизод пребывания В. Ленина в Подольске. В начале XX века в стране нарастают революционные настроения. 29 января 1900 года закончился срок сибирской ссылки В.И. Ленина. Перед отъездом за границу Ленин решил посетить мать, жившую в то время в Подольске. 13 июня (31 мая) Ленина в сопровождении чиновника охранного отделения отправили в Подольск. Незадолго до приезда Владимира Ильича Ульяновы сняли небольшой дом на окраине города на берегу Пахры у учительницы Кедровой и переехали туда ранней весной.

По приезде в Подольск Ленин был доставлен полицейским чиновником по назначению – прямо к исправнику Подольского уезда в Главный дом присутственных мест. Здесь произошла непредвиденная история: у Ленина чуть не отняли заграничный паспорт.

Если XIX век стал для ансамбля присутственных мест города периодом созидания и поэтапного преобразования, то век XX - периодом постепенного разрушения. В начале 20-х годов была закрыта Тюремная церковь, снесена колокольня. Потом помещение церкви и правый флигель переделали в двухэтажные постройки. Прошла реконструкция и перепланировка основного здания, фасад которого утратил строгий архитектурный облик. В начале 60-х годов XX в. снесена часть левого одноэтажного флигеля.

Территория ОКН

Распоряжением Главного управления культурного наследия Московской области от 20.02.2023 № 35РВ-85[44] утверждены граница территории и режим использования территории объекта культурного наследия регионального значения «Присутственные места: флигель, XIX в.; главный дом и служебный корпус, нач. XIX в.; служебное здание, XIX в.», расположенного по адресу: Московская область, городской округ Подольск, город Подольск, площадь Советская, дома 5, 7, улица Февральская, дома 50, 52.

Графическое изображение границы территории



Выявленный объект культурного наследия *Храм иконы Божией Матери "Всех*

[44] Распоряжение Главного управления культурного наследия Московской области от 20.02.2023 № 35РВ-85 «Об утверждении границы территории и режима использования территории объекта культурного наследия регионального значения «Присутственные места: флигель, XIX в.; главный дом и служебный корпус, нач. XIX в.; служебное здание, XIX в.», расположенного по адресу: Московская область, городской округ Подольск, город Подольск, площадь Советская, дома 5, 7, улица Февральская, дома 50, 52».

скорбящих Радость" при тюрьме Присутственных мест, 1-я пол. XIX в., 1890-е гг. входит в границы территории объекта культурного наследия регионального значения «Присутственные места: флигель, XIX в.; главный дом и служебный корпус, нач. XIX в.; служебное здание, XIX в.».

Режим использования территории

Режимом использования территории объекта культурного наследия регионального значения "Присутственные места: флигель, XIX в.; главный дом и служебный корпус, нач. XIX в.; служебное здание, XIX в.", расположенного по адресу: Московская область, городской округ Подольск, город Подольск, площадь Советская, дома 5, 7, улица Февральская, дома 50, 52 (далее - Объект), разрешается по специально разработанным проектам, согласованным с органом охраны объектов культурного наследия в порядке, установленном законодательством Российской Федерации:

проведение работ по сохранению Объекта;

проведение работ по выявлению и восстановлению утраченных построек Объекта на основе предварительных историко-культурных исследований;

проведение работ по сохранению исторической планировки территории Объекта;

проведение работ по восстановлению исторического характера благоустройства и озеленения территории Объекта;

проведение санитарно-оздоровительных и лечебных мероприятий по всем старовозрастным насаждениям на основе предварительных дендрологических исследований;

прокладка подземных инженерных коммуникаций с последующей рекультивацией нарушенных участков;

ремонт и реконструкция существующих инженерных коммуникаций;

проведение работ по оборудованию территории Объекта элементами освещения, необходимыми для его функционирования;

обеспечение мер пожарной безопасности;

ремонт зданий, не являющихся объектами культурного наследия, без изменения их объемно-пространственных характеристик;

установка информационных знаков и указателей.

Запрещается:

любое строительство, не связанное с восстановлением утраченных исторических построек Объекта, за исключением временных построек, необходимых для проведения реставрационных работ;

хозяйственная деятельность, ведущая к разрушению, искажению внешнего облика Объекта, нарушающая его целостность и создающая угрозу его повреждения, разрушения или уничтожения;

самовольная посадка и вырубка зеленых насаждений;

изменение исторической планировочной структуры, благоустройство, связанное с изменением исторического облика территории Объекта;

размещение любых рекламных конструкций на территории Объекта;

установка на фасадах, крышах Объекта средств технического обеспечения, в том числе кондиционеров, телеантенн, тарелок спутниковой связи;

установка вышек и антенн сотовой связи;

движение транспорта по территории Объекта, за исключением специального;

прокладка дорог и организация автостоянок для постоянного местонахождения автомобилей;

прокладка наземных инженерных коммуникаций, в том числе воздушных линий электропередач, кроме временных, необходимых для проведения ремонтно-реставрационных работ;

динамическое воздействие, создающее разрушающие вибрационные нагрузки;

проведение всех видов земляных работ без археологической разведки.

На территории Городского округа Подольск Московской области расположены выявленные объекты археологического наследия.

Наименование объекта	Документ о включении в Перечень выявленных ОКН Московской области
23. Александровские курганы, XII-XIII вв.	Приказ Комитета по культуре Московской области от 31.12.1998 № 354
24. Группа курганов на Корыткинском погосте, XII-XIII вв.	Приказ Комитета по культуре Московской области от 31.12.1998 № 354
25. Курган, XII-XIII вв.	Приказ Комитета по культуре Московской области от 31.12.1998 № 354
26. Курганная группа №1, XII-XIII вв.	Приказ Комитета по культуре Московской области от 31.12.1998 № 354
27. Курганная группа №1, XII-XIII вв.	Приказ Комитета по культуре Московской области от 31.12.1998 № 354
28. Курганы, XII-XIII вв.	Приказ Комитета по культуре Московской области от 31.12.1998 № 354
29. Курганы, XII-XIII вв.	Приказ Комитета по культуре Московской области от 31.12.1998 № 354
30. Курганы, XII-XIII вв.	Приказ Комитета по культуре Московской области от 31.12.1998 № 354
31. Курганы, древнерусское время	Приказ Комитета по культуре Московской области от 31.12.1998 № 354
32. Курганы, XII-XIII вв.	Приказ Комитета по культуре Московской области от 31.12.1998 № 354
33. Курганы, XII-XIII вв.	Приказ Комитета по культуре Московской области от 31.12.1998 № 354
34. Курганы, XII-XIII вв.	Приказ Комитета по культуре Московской области от 31.12.1998 № 354
35. Курганы. Группа Студенцы-1, древнерусское время	Приказ Комитета по культуре Московской области от 31.12.1998 № 354
36. Курганы. Группа Студенцы-2, древнерусское время	Приказ Комитета по культуре Московской области от 31.12.1998 № 354
37. Лемешевское селище, 15-17 вв.	Приказ Комитета по культуре Московской области от 31.12.1998 № 354
38. Лопаткинские курганы, XII-XIII вв.	Приказ Комитета по культуре Московской области от 31.12.1998 № 354
39. Лопаткинские курганы. Группа N2, XII-XIII вв.	Приказ Комитета по культуре Московской области от 31.12.1998 № 354
40. Лопаткинское селище, XII-XIII вв.	Приказ Комитета по культуре Московской области от 31.12.1998 № 354
41. Луковнинские курганы, XII-XIII вв.	Приказ Комитета по культуре Московской области от 31.12.1998 № 354
42. Луковнинское селище, XII-XIII вв.	Приказ Комитета по культуре Московской области от 31.12.1998 № 354
43. Поселение 1, I тыс. н.э. - XII-XIII вв.	Приказ Комитета по культуре Московской области от 31.12.1998 № 354
44. Поселение 1, XII-XIII вв.	Приказ Комитета по культуре Московской области от 31.12.1998 № 354

Наименование объекта	Документ о включении в Перечень выявленных ОКН Московской области
45. Поселение 1, XIII-XIV вв.	Приказ Комитета по культуре Московской области от 31.12.1998 № 354
46. Поселение 1, XVI-XVII вв.	Приказ Комитета по культуре Московской области от 31.12.1998 № 354
47. Поселение 1, XII-XIII вв.	Приказ Комитета по культуре Московской области от 31.12.1998 № 354
48. Поселение 1, XIII-XVIII вв.	Приказ Комитета по культуре Московской области от 31.12.1998 № 354
49. Поселение 1, XIII-XV вв.	Приказ Комитета по культуре Московской области от 31.12.1998 № 354
50. Поселение 1а, XII-XIII вв.	Приказ Комитета по культуре Московской области от 31.12.1998 № 354
51. Поселение 2, XIII-XIV вв.	Приказ Комитета по культуре Московской области от 31.12.1998 № 354
52. Поселение 2, XIII-XIV вв.	Приказ Комитета по культуре Московской области от 31.12.1998 № 354
53. Поселение 2, XIII-XIV, XVII вв.	Приказ Комитета по культуре Московской области от 31.12.1998 № 354
54. Поселение 2, мезолит I тыс. н.э., XII-XIV вв.	Приказ Комитета по культуре Московской области от 31.12.1998 № 354
55. Поселение 2, I тыс. н.э.	Приказ Комитета по культуре Московской области от 31.12.1998 № 354
56. Поселение 2, XIV-XV, XVII-XVIII вв.	Приказ Комитета по культуре Московской области от 31.12.1998 № 354
57. Поселение 3, I тыс. н.э.	Приказ Комитета по культуре Московской области от 31.12.1998 № 354
58. Поселение 3, XIII-XIV, XVII-XVIII вв.	Приказ Комитета по культуре Московской области от 31.12.1998 № 354
59. Поселение 3, XII-XIII вв.	Приказ Комитета по культуре Московской области от 31.12.1998 № 354
60. Поселение 3, XIII-XVIII вв.	Приказ Комитета по культуре Московской области от 31.12.1998 № 354
61. Поселение 4, XIII-XIV вв.	Приказ Комитета по культуре Московской области от 31.12.1998 № 354
62. Поселение 4, I тыс. до н.э., XIII-XV вв.	Приказ Комитета по культуре Московской области от 31.12.1998 № 354
63. Поселение 5, XII-XIV вв.	Приказ Комитета по культуре Московской области от 31.12.1998 № 354
64. Селище «Северово-1», XIII-XVIII вв.	Приказ Комитета по культуре Московской области от 31.12.1998 № 354
65. Селище Макарово, X-XIII вв.	Приказ Комитета по культуре Московской области от 31.12.1998 № 354
66. Селище-2, 12-17 вв.	Приказ Комитета по культуре Московской области от 31.12.1998 № 354
67. Селище-3, 12-17 вв.	Приказ Комитета по культуре Московской области от 31.12.1998 № 354
68. Селище-4, 12-17 вв.	Приказ Комитета по культуре Московской области от 31.12.1998 № 354

Наименование объекта		Документ о включении в Перечень выявленных ОКН Московской области
69.	Селище-4, X-XX вв.	Приказ Комитета по культуре Московской области от 31.12.1998 № 354
70.	Селище, 13-17 вв.	Приказ Комитета по культуре Московской области от 31.12.1998 № 354
71.	Селище, 12-17 вв.	Приказ Комитета по культуре Московской области от 31.12.1998 № 354
72.	Селище, 14-17 вв.	Приказ Комитета по культуре Московской области от 31.12.1998 № 354
73.	Селище, 14-17 вв.	Приказ Комитета по культуре Московской области от 31.12.1998 № 354
74.	Селище, 16-17 вв.	Приказ Комитета по культуре Московской области от 31.12.1998 № 354
75.	Селище, 16-17 вв.	Приказ Комитета по культуре Московской области от 31.12.1998 № 354
76.	Селище, 16-17 вв.	Приказ Комитета по культуре Московской области от 31.12.1998 № 354
77.	Селище, 12-14 вв.	Приказ Комитета по культуре Московской области от 31.12.1998 № 354
78.	Селище, эпоха жел. века 1-7 вв. н.э.	Приказ Комитета по культуре Московской области от 31.12.1998 № 354
79.	Селище, 16-17 вв.	Приказ Комитета по культуре Московской области от 31.12.1998 № 354
80.	Селище, древнерусское время	Приказ Комитета по культуре Московской области от 31.12.1998 № 354
81.	Стрелковское селище, 12-15 вв.	Приказ Комитета по культуре Московской области от 31.12.1998 № 354
82.	Студенецкие курганы. Группа N5, XII-XIII вв.	Приказ Комитета по культуре Московской области от 31.12.1998 № 354
83.	Чупановские курганы, XII-XIII вв.	Приказ Комитета по культуре Московской области от 31.12.1998 № 354
84.	Поселение «Большое Брянцево-2», XII-XIV вв., XVII-XIX вв.	Распоряжение Комитета по культуре Московской области от 21.04.2004 № 110р
85.	Поселение «Быковка-2», XIII-XIV вв.	Распоряжение Комитета по культуре Московской области от 21.04.2004 № 110р
86.	Поселение «Быковка-3», XIII-XIV вв.	Распоряжение Комитета по культуре Московской области от 21.04.2004 № 110р
87.	Поселение «Бяконтово-2» (в урочище Святой колодец), I тыс. до н.э., I тыс. н.э., XIII-XVI вв.	Распоряжение Комитета по культуре Московской области от 21.04.2004 № 110р
88.	Поселение «Вырыпаево-1», XV-XVI вв.	Распоряжение Комитета по культуре Московской области от 21.04.2004 № 110р
89.	Поселение «Вырыпаево-2», XIV-XVI вв.	Распоряжение Комитета по культуре Московской области от 21.04.2004 № 110р
90.	Поселение «Вырыпаево-3», XIII-XIV вв.	Распоряжение Комитета по культуре Московской области от 21.04.2004 № 110р
91.	Селище «Вырыпаево-4», I тыс. н.э.; XIII-XIV вв.	Распоряжение Комитета по культуре Московской области от 21.04.2004 № 110р

Наименование объекта		Документ о включении в Перечень выявленных ОКН Московской области
92.	Поселение «Кузнечики-1», XIII-XV вв.	Распоряжение Комитета по культуре Московской области от 21.04.2004 № 110р
93.	Поселение «Потапово-1», XIII в., XVI-XVII вв.	Распоряжение Комитета по культуре Московской области от 21.04.2004 № 110р
94.	Курганный могильник «Потапово-1» (3 насыпи), XII-XIII вв.	Распоряжение Комитета по культуре Московской области от 21.04.2004 № 110р
95.	Поселение «Северово-3», XIII-XV вв.	Распоряжение Комитета по культуре Московской области от 21.04.2004 № 110р
96.	Поселение «Северово-4», XIII-XV вв.	Распоряжение Комитета по культуре Московской области от 21.04.2004 № 110р
97.	Поселение «Северово-5», XIII-XV вв.	Распоряжение Комитета по культуре Московской области от 21.04.2004 № 110р
98.	Поселение «Северово-5а», XIII-XVII вв.	Распоряжение Комитета по культуре Московской области от 21.04.2004 № 110р
99.	Поселение «Северово-6», XIII-XIV вв.	Распоряжение Комитета по культуре Московской области от 21.04.2004 № 110р
100.	Поселение «Спирово-1», XII-XIII вв.	Распоряжение Комитета по культуре Московской области от 21.04.2004 № 110р
101.	Поселение «Спирово-2», XIII-XV вв.; XVII-XVIII вв.	Распоряжение Комитета по культуре Московской области от 21.04.2004 № 110р
102.	Поселение «Спирово-3», XIII-XV вв.; XVII в.	Распоряжение Комитета по культуре Московской области от 21.04.2004 № 110р
103.	Поселение многослойное «Подол-1», мезолит, неолит, эпоха бронзы, I тыс. до н.э., XIII-XVIII вв.	Распоряжение Комитета по культуре Московской области от 21.04.2004 № 110р
104.	Поселение «Подол-2», XIII в., XVII-XVIII вв.	Распоряжение Комитета по культуре Московской области от 13.07.2005 № 238р
105.	Курганный могильник «Студенцы-3», кон. XII - сер. XIII вв.	Распоряжение Комитета по культуре Московской области от 13.07.2005 № 238р
106.	Курганный могильник «Студенцы-4», кон. XII - сер. XIII вв.	Распоряжение Комитета по культуре Московской области от 13.07.2005 № 238р
107.	Селище Большое Толбино-1, XV - нач. XVI вв.	Распоряжение Комитета по культуре Московской области от 24.04.2006 № 195
108.	Поселение «Быково-2», I тыс. н.э., XVII-XVIII вв.	Распоряжение Комитета по культуре Московской области от 23.11.2006 № 551р
109.	Поселение «Добрятино-1», эпоха мезолита, XI-XVII вв.	Распоряжение Комитета по культуре Московской области от 23.11.2006 № 551р
110.	Селище «Жданово-1», 1-я пол. I-го тыс. н.э., XI-XII вв.	Распоряжение Комитета по культуре Московской области от 23.11.2006 № 551р
111.	Селище Плещеево-2, XIV-XVII вв.	Распоряжение Комитета по культуре Московской области от 19.12.2006 № 611р
112.	Селище Стрелково 1, I тыс. н.э., XI-XIV вв.	Распоряжение Комитета по культуре Московской области от 19.12.2006 № 611р

Наименование объекта	Документ о включении в Перечень выявленных ОКН Московской области
113. Поселение «Покров-2 (Конопелка-1)», I тыс. н.э.	Распоряжение Комитета по культуре Московской области от 18.04.2007 № 206р
114. Селище «Студенцы-3», XIII, XVI-XVII вв.	Распоряжение Комитета по культуре Московской области от 18.04.2007 № 206р
115. Селище «Милино», XIV-XVII вв.	Распоряжение Комитета по культуре Московской области от 18.04.2007 № 206р
116. Грунтовый могильник «Васильевский погост», XVI-XX вв.	Распоряжение Комитета по культуре Московской области от 08.12.2014 № 14РВ-168
117. Поселение «Плещеево 1», I тыс. н.э., XVI-XVIII вв.	Распоряжение Комитета по культуре Московской области от 08.12.2014 № 14РВ-168
118. Поселение «Плещеево 2», I тыс. н.э., XVI-XVIII вв.	Распоряжение Комитета по культуре Московской области от 08.12.2014 № 14РВ-168
119. Селище «Бяконтово 3», XVI-XVIII вв.	Распоряжение Комитета по культуре Московской области от 22.12.2014 № 14РВ-178
120. Селище «Подол 4», XVII-XIX вв.	Распоряжение Комитета по культуре Московской области от 08.04.2015 № 14РВ-80
121. Селище «Валищево 2», XVI-XVIII вв.	Распоряжение Комитета по культуре Московской области от 07.07.2015 № 14РВ-158
122. Селище «Бяконтово 3», XI-XII, XVI-XVIII вв.	Распоряжение Главного управления культурного наследия Московской области от 07.10.2016 № 46РВ-195
123. Селище «Бяконтово 4», II тыс. до н.э., XVII-XVIII вв.	Распоряжение Главного управления культурного наследия Московской области от 07.10.2016 № 46РВ-195
124. Селище «Бяконтово 5», I тыс. до н.э. - I тыс. н.э., XI-XIII вв., XVIIXVIII вв.	Распоряжение Главного управления культурного наследия Московской области от 07.10.2016 № 46РВ-195
125. Селище «Бяконтово 6», XVII-XVIII вв.	Распоряжение Главного управления культурного наследия Московской области от 07.10.2016 № 46РВ-195
126. Поселение «Бяконтово 7», II тыс. до н.э.	Распоряжение Главного управления культурного наследия Московской области от 07.10.2016 № 46РВ-195
127. Поселение «Бяконтово 8», II тыс. до н.э.	Распоряжение Главного управления культурного наследия Московской области от 07.10.2016 № 46РВ-195
128. Селище «Подол 3», XVI-XIX вв.	Распоряжение Главного управления культурного наследия Московской области от 07.10.2016 № 46РВ-195
129. Селище «Услонь 1», XVI-XIX вв.	Распоряжение Главного управления культурного наследия Московской области от 07.10.2016 № 46РВ-195

Наименование объекта	Документ о включении в Перечень выявленных ОКН Московской области
130. Селище «Услонь 2», XVI-XIX вв.	Распоряжение Главного управления культурного наследия Московской области от 07.10.2016 № 46РВ-195
131. Селище «Услонь 3», XVII-XVIII вв.	Распоряжение Главного управления культурного наследия Московской области от 07.10.2016 № 46РВ-195
132. Селище «Холопово 2», кон. XIV - нач. XVI вв.	Распоряжение Главного управления культурного наследия Московской области от 07.10.2016 № 46РВ-195
133. Селище «Холопово 3», XVII-XIX вв.	Распоряжение Главного управления культурного наследия Московской области от 07.10.2016 № 46РВ-195
134. Селище «Слащево 1», XV-XVIII вв.	Распоряжение Главного управления культурного наследия Московской области от 07.10.2016 № 46РВ-195
135. Курганный могильник «Михалицы», XII - XIII вв.	Распоряжение Главного управления культурного наследия Московской области от 14.06.2017 № 45РВ-318
136. Селище «Большое Толбино 2», XVI-XVII вв.	Распоряжение Главного управления культурного наследия Московской области от 07.07.2017 № 45РВ-350
137. Селище «Большое Толбино 3», XVI-XVII вв.	Распоряжение Главного управления культурного наследия Московской области от 07.07.2017 № 45РВ-350
138. Селище «Кутьино 5», XII-XIV вв.	Распоряжение Главного управления культурного наследия Московской области от 07.07.2017 № 45РВ-350
139. Селище «Малое Толбино 1», XVI - XVII вв.	Распоряжение Главного управления культурного наследия Московской области от 07.07.2017 № 45РВ-350
140. Селище «Большое Толбино 4», XVI-XVIII вв.	Распоряжение Главного управления культурного наследия Московской области от 21.02.2022 №34РВ-60
141. Селище «Дубровицы 1», третья четверть I тыс. н.э., XII-XIX вв.	Распоряжение Главного управления культурного наследия Московской области от 17.03.2022 № 34РВ-97
142. Селище «Пузиковское», XII-XIII, XVI-XVII вв.	Распоряжение Главного управления культурного наследия Московской области от 02.08.2022 № 34РВ-302
143. Селище «Пузиково 1», XII-XIII вв.	Распоряжение Главного управления культурного наследия Московской области от 08.08.2022 № 34РВ-311
144. Селище «Пузиково 3», XII-XVI вв.	Распоряжение Главного управления культурного наследия Московской области от 08.08.2022 № 34РВ-312
145. Селище «Пузиково 4», XII-XIII, XVI-XVIII вв.	Распоряжение Главного управления культурного наследия Московской области от 08.08.2022 № 34РВ-313

Наименование объекта	Документ о включении в Перечень выявленных ОКН Московской области
146. Селище «Пузиково 5», XV-XVI вв.	Распоряжение Главного управления культурного наследия Московской области от 08.08.2022 № 34РВ-314
147. Селище «Пузиково 6», XV в.	Распоряжение Главного управления культурного наследия Московской области от 08.08.2022 № 34РВ-315
148. Пузиковские курганы, XII- XIII вв.	Распоряжение Главного управления культурного наследия Московской области от 16.08.2022 № 34РВ-327
149. Селище Пузиково 7, XII-XIII, XVI-XVII вв.	Распоряжение Главного управления культурного наследия Московской области от 22.08.2022 № 34РВ-330
150. Селище Пузиково 8, XII-XIII, XVI-XVII вв.	Распоряжение Главного управления культурного наследия Московской области от 11.10.2022 № 34РВ-386
151. Курганная группа «Рогожка-Пузиково», XI-XIII вв. н. э.	Распоряжение Главного управления культурного наследия Московской области от 19.01.2023 № 35РВ-16
152. Селище «Рогожка-Пузиково», XI-XIII вв. н. э.	Распоряжение Главного управления культурного наследия Московской области от 19.01.2023 № 35РВ-17
153. Участок исторического культурного слоя дер. Шипчинки, XVIII - нач. XX вв.	Распоряжение Главного управления культурного наследия Московской области от 29.12.2023 № 35РВ-863
154. Культурный слой усадьбы Дубровицы (Участок 1), XVII-XIX вв.	Распоряжение Главного управления культурного наследия Московской области от 03.07.2024 № 34РВ-409

Сведения об объектах археологического наследия приводятся в отдельном Томе III. Объекты культурного наследия. Книги 2.

3.5. Сведения о защитных зонах, границах территорий объектов, зонах охраны объектов культурного наследия, расположенных вне границ городского округа Подольск[45], но оказывающих влияние на использование территории городского округа Подольск Московской области

"Усадьба Суханово, XIX в.: "Главный дом", "Кошкин дом", "Служебные корпуса № 1 (с башней) и N 2", "Мавзолей", "Беседка", "Въездные ворота", "Парк", "Фонтан "Разбитая ваза» и "Ансамбль монастыря "Екатерининская пустынь", XVIII-XIX вв."

Постановлением Правительства Московской области от 24.09.2024 № 1041-ПП[46] установлена объединенная зона охраны объекта культурного наследия федерального значения "Усадьба Суханово, XIX в.: "Главный дом", "Кошкин дом", "Служебные корпуса № 1 (с башней) и N 2", "Мавзолей", "Беседка", "Въездные ворота", "Парк", "Фонтан "Разбитая ваза", расположенного по адресу: Московская область, Ленинский городской округ, деревня Суханово, и объекта культурного наследия федерального значения "Ансамбль монастыря "Екатерининская пустынь", XVIII-XIX вв.", расположенного по адресу: Московская область, Ленинский городской округ, город Видное, Петровский проезд, владение 21, и утверждены требования к градостроительным регламентам в границах территории данной зоны.

На территорию Городского округа Подольск распространятся: ***Единая зона охраняемого природного ландшафта***

Единая зона охраняемого природного ландшафта

Особый режим использования земель и земельных участков в границе зоны охраняемого природного ландшафта Объектов:

1) для всех участков разрешает:

проведение археологических раскопок и исследований с целью выявления остатков материальной культуры, за исключением берегов склонов и прибрежных территорий;

проведение мероприятий, направленных на сохранение и восстановление элементов исторического ландшафта - береговых склонов, долин рек и ручьев, оврагов, характерного соотношения открытых и закрытых пространств, луговых участков и насаждений традиционных пород, формирующих виды и панорамы контуров леса, рощ, перелесков, лесопосадочных полос;

санитарные рубки старовозрастных деревьев с последующим восполнением порубок возрастными деревьями;

сохранение характерных особенностей историко-культурного и природно-ландшафтного комплекса для обеспечения исторической идентичности в восприятии Объектов с ландшафтным окружением;

перекладку существующих наземных инженерных сетей с использованием подземного пространства;

строительство необходимых подземных коммуникаций с последующей рекультивацией земляного покрова;

ремонт, реконструкцию существующих объектов, строительство объектов транспортной и инженерной инфраструктуры с соблюдением требований к сохранению и восстановлению элементов природного ландшафта;

---

[45] Сведения приводятся только для территории городского округа Подольск.

[46] Постановление Правительства Московской области от 24.09.2024 № 1041-ПП "Об установлении объединенной зоны охраны объекта культурного наследия федерального значения "Усадьба Суханово, XIX в.: "Главный дом", "Кошкин дом", "Служебные корпуса N 1 (с башней) и N 2", "Мавзолей", "Беседка", "Въездные ворота", "Парк", "Фонтан "Разбитая ваза", расположенного по адресу: Московская область, Ленинский городской округ, деревня Суханово, и объекта культурного наследия федерального значения "Ансамбль монастыря "Екатерининская пустынь", XVIII-XIX вв.", расположенного по адресу: Московская область, Ленинский городской округ, город Видное, Петровский проезд, владение 21, и об утверждении требований к градостроительным регламентам в границах территории данной зоны".

использование территории под организацию рекреационных зон (устройство пешеходных прогулочных трасс, дорожек, велодорожек, видовых площадок, мостиков через овраги, ручьи и речку);

размещение некапитальных объектов благоустройства и обслуживания населения, установку малых архитектурных форм;

использование территории для туристических и спортивных целей, для отдыха населения на природе с возможностью размещения зоны барбекю с установкой мангалов и некапитальных объектов, в том числе крытых площадок для занятий спортом - надувных и из легко возводимых конструкций, объектов торговли, общественного питания, сооружений для временного пребывания - палаток, вагончиков на колесах и т.д.;

строительство высокоскоростной железнодорожной магистрали в соответствии со схемой территориального планирования Российской Федерации в области федерального транспорта (железнодорожного, воздушного, морского, внутреннего водного транспорта) и автомобильных дорог федерального значения, схемой территориального планирования транспортного обслуживания Московской области;

2) для всех участков запрещает:

строительство объектов капитального строительства, за исключением строительства объектов капитального строительства в соответствии с разрешающими режимами использования земель и земельных участков;

устройство мест захоронения промышленных, бытовых и сельскохозяйственных отходов, строительного мусора;

изменение гидрологического режима почвы, уничтожение и захламление водотоков и береговых склонов водной системы реки Гвоздянки, нарушение ее береговой линии;

хозяйственную деятельность, нарушающую характер и облик исторически сложившегося рельефа и ландшафта природного комплекса;

отвод земельных участков для размещения объектов, не отвечающих по функциональному назначению целям рекреационного использования территорий;

прокладку наземных, надземных и воздушных инженерных коммуникаций, за исключением систем освещения дорог, дорожек и аллей, инженерных коммуникаций высокоскоростной железнодорожной магистрали, инженерных коммуникаций в соответствии с разрешающими настоящим пунктом режимами использования земель и земельных участков;

самовольную вырубку деревьев и кустарников, распашку и озеленение склонов оврагов и речных долин;

размещение инженерного оборудования без специально разработанных проектов, исключающих изменение уровня грунтовых вод, нарушение гидрологии;

загрязнение почвы, грунтовых и подземных вод, поверхностных стоков;

устройство сплошных непрозрачных ограждений, нарушающих визуальное восприятие природного ландшафта;

проведение всех видов разрешенных земляных работ без предварительного археологического обследования.

Требования к градостроительным регламентам в границе зоны охраняемого природного ландшафта усадьбы Суханово:

III. Требования к градостроительным регламентам в границах территории единой зоны охраняемого природного ландшафта Объектов предусматривают:

для всех участков:

устройство проездов и парковок для временного хранения автомобилей с применением георешеток;

высотные параметры малых архитектурных форм (фонари, скамейки, урны, беседки) - до 4 м;

возведение прозрачных ограждений высотой не более 2 м;

применение естественных материалов (гравий, песок, камень) при производстве берегоукрепительных работ, прокладке дорожек и устройстве площадок.

В соответствии с пунктами 4 и 6 статьи 36 Градостроительного кодекса Российской Федерации действие настоящего градостроительного регламента не распространяется на земельные участки в границах территорий: общего пользования, земель лесного фонда, земель, покрытых поверхностными водами.

Графическое изображение границ зон охраны усадьбы Суханово.

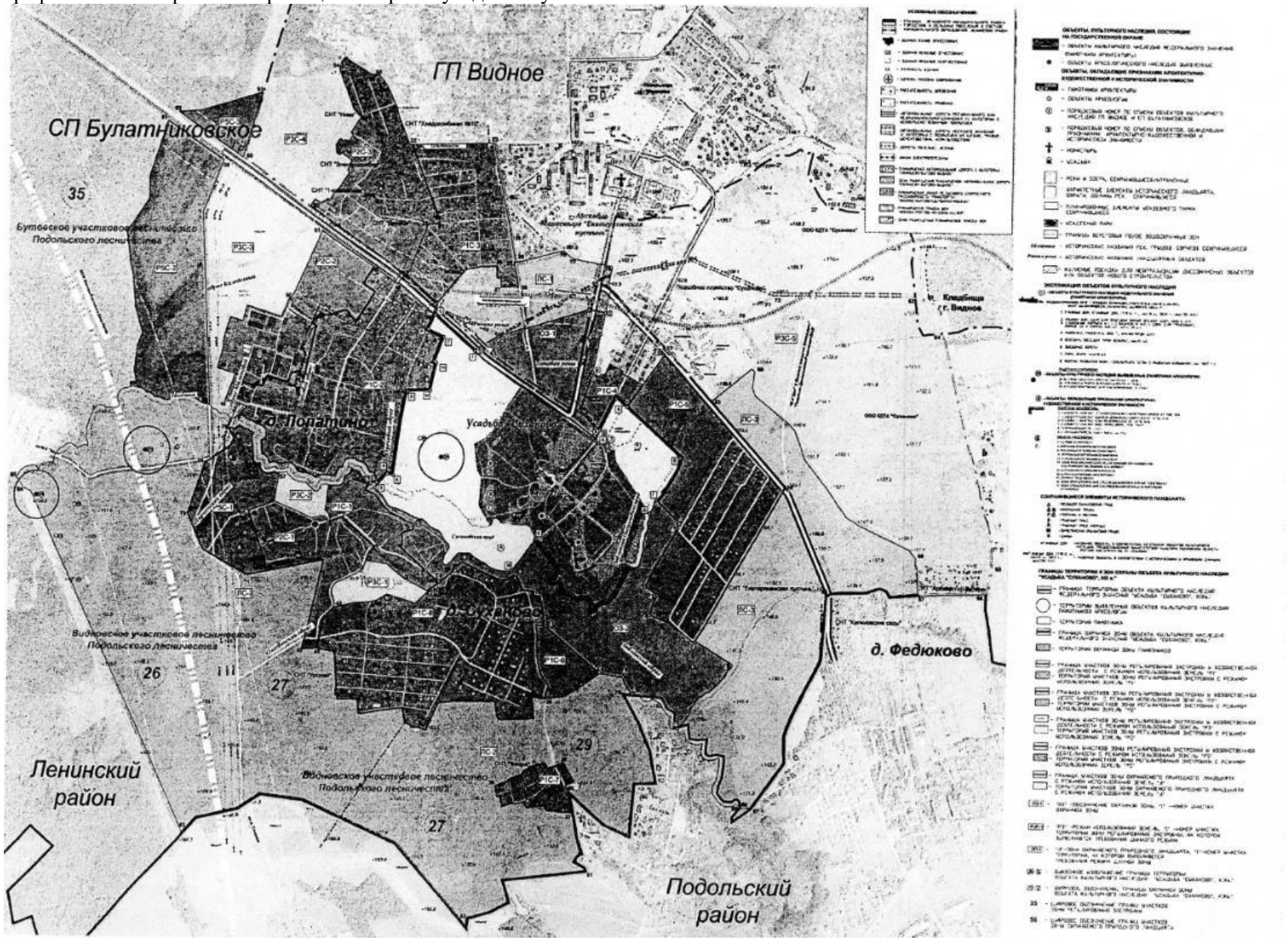

<u>Усадьба кн. Трубецких "Спасское-Прохорово"</u>

Постановление Правительства Московской области от 13.07.2015 № 564/26 [47] утверждены границы зон охраны объекта культурного наследия регионального значения «Усадьба кн. Трубецких «Спасское-Прохорово» и, режимы использования земель и градостроительных регламентов в границах данных зон.

На территорию городского округа Подольск распространяется:

- граница зоны охраняемого природного ландшафта объекта культурного наследия - участок 2.

Зоны охраняемого природного ландшафта усадьбы "Спасское-Прохорово",

Режим использования земель в границах зоны охраняемого природного ландшафта усадьбы «Спасское-Прохорово» **запрещает**:

отвод участков под индивидуальное жилищное строительство; строительство объектов любого назначения;

прокладку автодорог, магистралей, строительство развязок, эстакад; проведение земляных, хозяйственных, иных работ, приводящих к изменению природного ландшафта;

изменение рельефа территории;

нарушение соотношения открытых и закрытых ландшафтных пространств; сплошные рубки лесных насаждений без соответствующих обоснований; нарушение гидрологического режима территории, засыпку оврагов, ручьев, прудов;

уничтожение родников, берегозащитной растительности, изменения русла рек, ручьев;

любую хозяйственную деятельность, связанную с загрязнением воздушного и водного бассейнов, почв, грунтовых и подземных вод, поверхностных стоков;

прокладку наземных инженерных коммуникаций, в том числе воздушных линий электропередач, установку вышек мобильной связи; размещение рекламных конструкций, вывесок; устройство «сплошных» оград; свалку мусора; разведение костров; разработку карьеров.

Градостроительный регламент в границах зоны охраняемого природного ландшафта усадьбы «Спасское-Прохорово» **разрешает:**

1) для всех участков:

использование территории под рекреационные цели; ремонт, техническую модернизацию дорог без их расширения, мостов; прокладку новых подземных инженерных коммуникаций, ремонт, реконструкцию существующих, необходимых для функционирования существующей застройки, с последующей рекультивацией нарушенных участков; санитарные и реконструктивные рубки деревьев, рубки формирования;

3) для участка 2:

сохранение открытых пространств полей как ценной природно-ландшафтной составляющей усадебного ландшафта;

использование сельскохозяйственных земель по своему назначению; сохранение исторических панорам усадебного ландшафта в основных секторах обзора - с видовых точек № 4-10, а также панорамных раскрытий от усадебного комплекса с видовых точек № 2-3;

обязательное устройство «кулисных» посадок вдоль участков застройки по северо-западной границе участка;

[47] Постановление Правительства Московской области от 13.07.2015 № 564/26 «Об утверждении границ зон охраны объекта культурного наследия регионального значения "Усадьба кн. Трубецких "Спасское-Прохорово" в деревне Прохорово сельского поселения Любучанское Чеховского муниципального района Московской области, режимов использования земель и градостроительных регламентов в границах данных зон».

Графическое изображение границ зон охраны

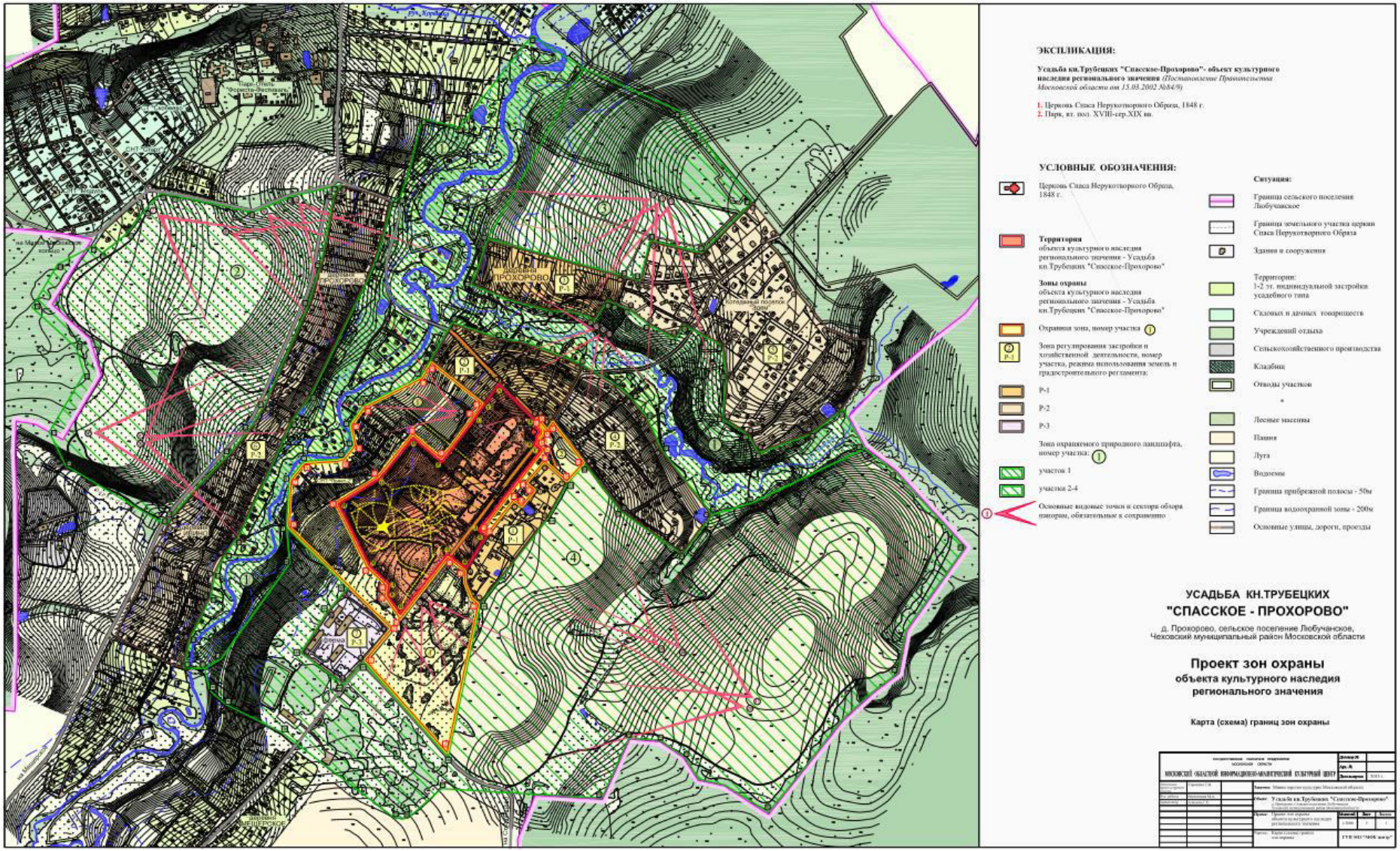

4. СВЕДЕНИЯ ОБ УТВЕРЖДЕННЫХ ТЕРРИТОРИЯХ И ЗОНАХ ОХРАНЫ ОБЪЕКТОВ КУЛЬТУРНОГО НАСЛЕДИЯ, О ГРАНИЦАХ ТЕРРИТОРИЙ ИСТОРИЧЕСКИХ ПОСЕЛЕНИЙ

4.1. Сведения об утверждённых территориях объектов культурного наследия

Для объектов культурного наследия, расположенных на территории Городского округа Подольск утверждены в установленном порядке границы территории объектов культурного наследия:

9 ОКН федерального значения:

1. Распоряжением Министерства культуры Московской области 30.12.2008 № 661-Р (ред. от 08.04.2014 № 105-р)[48] утверждении границы территории и режима использования территории объекта культурного наследия федерального значения - усадьбы Ивановское, XVIII-XIX вв.

2. Распоряжением Министерства культуры Московской области от 30.07.2009 № 279-Р [49] утверждены граница территории и режим использования территории объекта культурного наследия федерального значения - усадьбы «Дубровицы, XVIII в.».

3. Распоряжением Главного управления культурного наследия Московской области от 30.11.2021 № 34РВ-312 [50] утверждены граница территории и режим использования территории объекта культурного наследия федерального значения «Усадьба Поливаново (Разумовских), XVIII-XIX вв.».

4. Распоряжением Главного управления культурного наследия Московской области от 17.02.2023 № 35РВ-77[51] утверждены граница территории и режим использования территории объекта культурного наследия федерального значения «Троицкий собор, 1819 г.».

5. Распоряжением Главного управления культурного наследия Московской области от 17.02.2023 № 35РВ-78[52] утверждены граница территории и режим использования территории объекта культурного наследия федерального значения «Дом, в котором жил Ленин Владимир Ильич в 1900 г. В доме мемориальный музей В.И. Ленина».

6. Сведения приводятся в ТОМ III «ОБЪЕКТЫ КУЛЬТУРНОГО НАСЛЕДИЯ» Книга 2. - сведения ограниченного пользования.

7. Сведения приводятся в ТОМ III «ОБЪЕКТЫ КУЛЬТУРНОГО НАСЛЕДИЯ» Книга 2. - сведения ограниченного пользования.

8. Распоряжением Главного управления культурного наследия Московской области от 18.12.2025 № 06РВ-846 утверждены граница территории и режим использования территории объекта культурного наследия федерального значения «Городище «Луковня», V в. до н.э. – VII в. н.э., XII-XIV вв. н.э.»;

---

[48] Распоряжение Министерства культуры Московской области 30.12.2008 № 661-Р (ред. от 08.04.2014 № 105-р) «Об утверждении границы территории и режима использования территории объекта культурного наследия федерального значения - усадьбы Ивановское, XVIII-XIX вв., в городе Подольске Московской области».

[49] Распоряжение Министерства культуры Московской области от 30.07.2009 № 279-Р «Об утверждении границы территории и режима использования территории объекта культурного наследия федерального значения - усадьбы «Дубровицы, XVIII в." в поселке Дубровицы сельского поселения Дубровицкое Подольского муниципального района Московской области».

[50] Распоряжение Главного управления культурного наследия Московской области от 30.11.2021 № 34РВ-312 «Об утверждении границы территории и режима использования территории объекта культурного наследия федерального значения «Усадьба Поливаново (Разумовских), XVIII-XIX вв.», расположенного по адресу: Московская область, городской округ Подольск, микрорайон Дубровицкий, поселок Поливаново».

[51] Распоряжение Главного управления культурного наследия Московской области от 17.02.2023 № 35РВ-77 «Об утверждении границы территории и режима использования территории объекта культурного наследия федерального значения «Троицкий собор, 1819 г.», расположенного по адресу: Московская область, городской округ Подольск, город Подольск, Соборная площадь, дом 3а».

[52] Распоряжение Главного управления культурного наследия Московской области от 17.02.2023 № 35РВ-78 "Об утверждении границы территории и режима использования территории объекта культурного наследия федерального значения «Дом, в котором жил Ленин Владимир Ильич в 1900 г. В доме мемориальный музей В.И. Ленина», расположенного по адресу: Московская область, городской округ Подольск, город Подольск, проспект Ленина, дом 47».

9. Приказом Министерства культуры России от 06.09.2022 № 1549[53] утверждена граница территории объекта культурного наследия федерального значения «Поле Молодинской битвы», 1572 г.».

13 ОКН регионального значения:

1. Распоряжением Министерства культуры Московской области от 29.10.2009 № 358-Р[54] утверждены граница территории и режим использования территории объекта культурного наследия регионального значения - усадьбы «Фон-Мекк Н.Ф., в которой в 1884-1885 гг. жил композитор Чайковский Петр Ильич».

2. Распоряжением Министерства культуры Московской области от 12.05.2010 № 154-Р (ред. от 08.02.2011)[55] утверждены граница территории и режим использования территории объекта культурного наследия регионального значения - церкви Воскресения Господня.

3. Распоряжением Главного управления культурного наследия Московской области от 28.02.2020 № 35РВ-57[56] утверждены граница территории и режим использования территории объекта культурного наследия регионального значения «Церковь Иоанна Богослова, 1892-1896 гг.».

4. Распоряжением Главного управления культурного наследия Московской области от 28.02.2020 № 35РВ-58[57] утверждены граница территории и режим использования территории объекта культурного наследия регионального значения «Усадьба «Сынково»: парк, XIX в.».

5. Распоряжением Главное управление культурного наследия Московской области от 09.10.2020 № 35РВ-286[58] утверждены граница территории и режим использования территории объекта культурного наследия регионального значения «Церковь Святой Троицы, 1815-1820 гг.».

6. Распоряжением Главного управления культурного наследия Московской области от 22.12.2021 № 34РВ-373[59] утверждены граница территории и режим использования территории объекта культурного наследия регионального значения «Церковь Ильинская, 1753 г.».

---

[53] Приказ Министерства культуры России от 06.09.2022 № 1549 «О включении выявленного объекта культурного наследия «Поле Молодинской битвы 1572 г.» в единый государственный реестр объектов культурного наследия (памятников истории и культуры) народов Российской Федерации в качестве объекта культурного наследия федерального значения "Поле Молодинской битвы", 1572 г. (Московская область, городской округ Чехов, село Молоди) и утверждении границ его территории".

[54] Распоряжение Минкультуры Московской области от 29.10.2009 № 358-Р «Об утверждении границы территории и режима использования территории объекта культурного наследия регионального значения - усадьбы «Фон-Мекк Н.Ф., в которой в 1884-1885 гг. жил композитор Чайковский Петр Ильич» в городе Подольске Московской области».

[55] Распоряжение Министерства культуры Московской области от 12.05.2010 № 154-Р (ред. от 08.02.2011) «Об утверждении границы территории и режима использования территории объекта культурного наследия регионального значения - церкви Воскресения Господня в городе Подольске Московской области».

[56] Распоряжение Главного управления культурного наследия Московской области от 28.02.2020 № 35РВ-57 «Об утверждении границы территории и режима использования территории объекта культурного наследия регионального значения "Церковь Иоанна Богослова, 1892-1896 гг.», расположенного по адресу: Московская область, городской округ Подольск, село Сынково».

[57] Распоряжение Главного управления культурного наследия Московской области от 28.02.2020 № 35РВ-58 «Об утверждении границы территории и режима использования территории объекта культурного наследия регионального значения "Усадьба "Сынково": парк, XIX в.», расположенного по адресу: Московская область, городской округ Подольск, село Сынково».

[58] Распоряжение Главное управление культурного наследия Московской области от 09.10.2020 № 35РВ-286 «Об утверждении границы территории и режима использования территории объекта культурного наследия регионального значения «Церковь Святой Троицы, 1815-1820 гг.», расположенного по адресу: Московская область, городской округ Подольск, деревня Коледино, дом 61а».

[59] Распоряжение Главного управления культурного наследия Московской области от 22.12.2021 № 34РВ-373 «Об утверждении границы территории и режима использования территории объекта культурного наследия регионального значения "Церковь Ильинская, 1753 г.», расположенного по адресу: Московская область, городской округ Подольск, деревня Лемешово, дом 30».

7. Распоряжением Главного управления культурного наследия Московской области от 17.02.2023 № 35РВ-75 [60] утверждены граница территории и режим использования территории объекта культурного наследия регионального значения «Здание, где в 1917 г. находился Подольский Совет рабочих, солдатских и крестьянских депутатов».

8. Распоряжением Главного управления культурного наследия Московской области от 17.02.2023 № 35РВ-76 [61] утверждены граница территории и режим использования территории объекта культурного наследия регионального значения «Здание, где в первые месяцы после Февральской революции 1917 г. размещался Совет рабочих, солдатских и крестьянских депутатов; в годы Великой Отечественной войны 1941-1945 гг. здесь размещался эвакогоспиталь».

9. Распоряжением Главного управления культурного наследия Московской области от 17.02.2023 № 35РВ-79 [62] утверждены границ территории и режим использования территории объекта культурного наследия регионального значения «Памятник Подольским курсантам».

10. Распоряжением Главного управления культурного наследия Московской области от 20.02.2023 № 35РВ-85 [63] утверждены граница территории и режим использования территории объекта культурного наследия регионального значения «Присутственные места: флигель, XIX в.; главный дом и служебный корпус, нач. XIX в.; служебное здание, XIX в.».

11. Распоряжением Главного управления культурного наследия Московской области от 20.02.2023 № 35РВ-87 [64] утверждены граница территории и режим использования территории объекта культурного наследия регионального значения "Вокзал, кон. XIX - нач. XX вв.».

12. Распоряжением Главного управления культурного наследия Московской области от 01.11.2023 № 35РВ-638 [65] утверждены граница территории и режим использования территории объекта культурного наследия регионального значения «Памятник В.И. Ленину, 1958 г.».

13. Распоряжением Главного управления культурного наследия Московской области

---

[60] Распоряжение Главного управления культурного наследия Московской области от 17.02.2023 № 35РВ-75 "Об утверждении границы территории и режима использования территории объекта культурного наследия регионального значения "Здание, где в 1917 г. находился Подольский Совет рабочих, солдатских и крестьянских депутатов", расположенного по адресу: Московская область, городской округ Подольск, город Подольск, проспект Ленина, дом 91/23".

[61] Распоряжение Главного управления культурного наследия Московской области от 17.02.2023 № 35РВ-76 "Об утверждении границы территории и режима использования территории объекта культурного наследия регионального значения "Здание, где в первые месяцы после Февральской революции 1917 г. размещался Совет рабочих, солдатских и крестьянских депутатов; в годы Великой Отечественной войны 1941-1945 гг. здесь размещался эвакогоспиталь", расположенного по адресу: Московская область, городской округ Подольск, город Подольск, улица Февральская, дом 65".

[62] Распоряжение Главного управления культурного наследия Московской области от 17.02.2023 № 35РВ-79 "Об утверждении границы территории и режима использования территории объекта культурного наследия регионального значения "Памятник Подольским курсантам", расположенного по адресу: Московская область, городской округ Подольск, город Подольск, улица Кирова".

[63] Распоряжение Главного управления культурного наследия Московской области от 20.02.2023 № 35РВ-85 «Об утверждении границы территории и режима использования территории объекта культурного наследия регионального значения «Присутственные места: флигель, XIX в.; главный дом и служебный корпус, нач. XIX в.; служебное здание, XIX в.», расположенного по адресу: Московская область, городской округ Подольск, город Подольск, площадь Советская, дома 5, 7, улица Февральская, дома 50, 52».

[64] Распоряжение Главного управления культурного наследия Московской области от 20.02.2023 № 35РВ-87 «Об утверждении границы территории и режима использования территории объекта культурного наследия регионального значения "Вокзал, кон. XIX - нач. XX вв.", расположенного по адресу: Московская область, городской округ Подольск, город Подольск, Вокзальная площадь, дом 6».

[65] Распоряжение Главного управления культурного наследия Московской области от 01.11.2023 № 35РВ-638 «О включении выявленного объекта культурного наследия в единый государственный реестр объектов культурного наследия (памятников истории и культуры) народов Российской Федерации в качестве объекта культурного наследия регионального значения и утверждении границы и режима использования его территории и предмета охраны».

от 08.02.2024 № 34РВ-97 [66] утверждены границы территории и режим использования территории объекта культурного наследия регионального значения «Усадьба Воробьевых, XIX в.: главный дом; служебные корпуса N 1, 2, 3; церковь; часовня; конюшня; парк».

17 ОКН местного (муниципального значения):

1. Распоряжением Главного управления культурного наследия Московской области от 14.11.2016 № 46РВ-316[67]утверждены граница и режим использования территории объекта культурного наследия местного (муниципального) значения – «Дом с лавкой Щекиных, 2-я пол. XIX - нач. XX вв.».

2. Распоряжением Главного управления культурного наследия Московской области от 14.11.2016 № 46РВ-317[68] утверждены граница и режим использования территории объекта культурного наследия местного (муниципального) значения – «Жилой дом купца Щекина-Юркина, сер. XIX - 2-я пол. XIX вв.».

3. Распоряжением Главного управления культурного наследия Московской области от 14.11.2016 № 46РВ-318[69] утверждены граница и режим использования территории объекта культурного наследия местного (муниципального) значения – «Жилой дом Белоджаевой Н.И., 1896 г.».

4. Распоряжением Главного управления культурного наследия Московской области от 14.11.2016 № 46РВ-319[70] утверждены граница и режим использования территории объекта культурного наследия местного (муниципального) значения – «Дом П.И. Щекина, 1875 г.».

5. Распоряжением Главного управления культурного наследия Московской области от 14.11.2016 № 46РВ-320[71] утверждены граница и режим использования территории объекта

---

[66] Распоряжение Главного управления культурного наследия Московской области от 08.02.2024 № 34РВ-97 "Об утверждении границы территории и режима использования территории объекта культурного наследия регионального значения "Усадьба Воробьевых, XIX в.: главный дом; служебные корпуса N 1, 2, 3; церковь; часовня; конюшня; парк", расположенного по адресу: Московская область, городской округ Подольск, поселок Лесные поляны, строения 1, 2, 3, 4, 5, 6».

[67] Распоряжение Главного управления культурного наследия Московской области от 14.11.2016 № 46РВ-316 «О включении в единый государственный реестр объектов культурного наследия (памятников истории и культуры) народов Российской Федерации выявленного объекта культурного наследия – «Дом с лавкой Щекиных, 2-я пол. XIX - нач. XX вв.", расположенного по адресу: Московская область, городской округ Подольск, город Подольск, проспект Ленина, дом 92, в качестве объекта культурного наследия местного (муниципального) значения и утверждении границы и режима использования его территории».

[68] Распоряжение Главного управления культурного наследия Московской области от 14.11.2016 № 46РВ-317 «О включении в единый государственный реестр объектов культурного наследия (памятников истории и культуры) народов Российской Федерации выявленного объекта культурного наследия - "Жилой дом купца Щекина-Юркина, сер. XIX - 2-я пол. XIX вв.», расположенного по адресу: Московская область, городской округ Подольск, город Подольск, проспект Ленина, дом 110, в качестве объекта культурного наследия местного (муниципального) значения и утверждении границы и режима использования его территории».

[69] Распоряжение Главного управления культурного наследия Московской области от 14.11.2016 № 46РВ-318 «О включении в единый государственный реестр объектов культурного наследия (памятников истории и культуры) народов Российской Федерации выявленного объекта культурного наследия – «Жилой дом Белоджаевой Н.И., 1896 г.", расположенного по адресу: Московская область, городской округ Подольск, город Подольск, проспект Ленина, дом 41, в качестве объекта культурного наследия местного (муниципального) значения и утверждении границы и режима использования его территории».

[70] Распоряжением Главного управления культурного наследия Московской области от 14.11.2016 № 46РВ-319 «О включении в единый государственный реестр объектов культурного наследия (памятников истории и культуры) народов Российской Федерации выявленного объекта культурного наследия - "Дом П.И. Щекина, 1875 г.", расположенного по адресу: Московская область, городской округ Подольск, город Подольск, проспект Ленина, дом 96/10, в качестве объекта культурного наследия местного (муниципального) значения и утверждении границы и режима использования его территории».

[71] Распоряжение Главного управления культурного наследия Московской области от 14.11.2016 № 46РВ-320 "О включении в единый государственный реестр объектов культурного наследия (памятников истории и культуры) народов Российской Федерации выявленного объекта культурного наследия - "Жилой дом служащих завода "Компания Зингер", 1914 г.", расположенного по адресу: Московская область, городской округ Подольск, город Подольск, улица Большая Серпуховская, дом 31, в качестве объекта культурного наследия местного (муниципального) значения и утверждении границы и режима использования его территории».

культурного наследия местного (муниципального) значения - "Жилой дом служащих завода "Компания Зингер", 1914 г.".

6. Распоряжением Главного управления культурного наследия Московской области от 14.11.2016 № 46РВ-321[72] утверждены граница и режим использования территории объекта культурного наследия местного (муниципального) значения - "Жилой дом купца Щекина-Кашеварова, сер. XIX - нач. XX вв.".

7. Распоряжением Главного управления культурного наследия Московской области от 14.11.2016 № 46РВ-322[73] утверждены граница и режим использования территории объекта культурного наследия местного (муниципального) значения - "Жилой дом служащих завода "Компания Зингер", 1910-е гг.".

8. Распоряжением Главного управления культурного наследия Московской области от 14.04.2017 № 45РВ-185[74] утверждены граница и режим использования территории объекта культурного наследия местного (муниципального) значения - «Жилой дом купца М.А. Солодкова, кон. XIX в.».

9. Распоряжением Главного управления культурного наследия Московской области от 14.04.2017 № 45РВ-186[75] утверждены граница и режим использования территории объекта культурного наследия местного (муниципального) значения – «Флигель усадьбы В.П. Кедровой, кон. XIX – нач. XX вв.».

10. Распоряжением Главного управления культурного наследия Московской области от 25.06.2018 № 32РВ-227[76] утверждены граница и режим использования территории объекта культурного наследия местного (муниципального) значения "Дом жилой К.Д. Артемьевой, кон. XIX - нач. XX в.».

11. Распоряжение Главного управления культурного наследия Московской области

---

[72] Распоряжение Главного управления культурного наследия Московской области от 14.11.2016 № 46РВ-321 "О включении в единый государственный реестр объектов культурного наследия (памятников истории и культуры) народов Российской Федерации выявленного объекта культурного наследия - "Жилой дом купца Щекина-Кашеварова, сер. XIX - нач. XX вв.", расположенного по адресу: Московская область, городской округ Подольск, город Подольск, проспект Ленина, дом 108, в качестве объекта культурного наследия местного (муниципального) значения и утверждении границы и режима использования его территории".

[73] Распоряжение Главного управления культурного наследия Московской области от 14.11.2016 № 46РВ-322 "О включении в единый государственный реестр объектов культурного наследия (памятников истории и культуры) народов Российской Федерации выявленного объекта культурного наследия - "Жилой дом служащих завода "Компания Зингер", 1910-е гг.", расположенного по адресу: Московская область, городской округ Подольск, город Подольск, улица Большая Серпуховская, дом 29, в качестве объекта культурного наследия местного (муниципального) значения и утверждении границы и режима использования его территории".

[74] Распоряжение Главного управления культурного наследия Московской области от 14.04.2017 № 45РВ-185 «О включении в единый государственный реестр объектов культурного наследия (памятников истории и культуры) народов Российской Федерации выявленного объекта культурного наследия - «Жилой дом купца М.А. Солодкова, кон. XIX в.», расположенного по адресу: Московская область, городской округ Подольск, город Подольск, улица Карла Маркса, дом 33, в качестве объекта культурного наследия местного (муниципального) значения и утверждении границы и режима использования его территории».

[75] Распоряжение Главного управления культурного наследия Московской области от 14.04.2017 № 45РВ-186 «О включении в единый государственный реестр объектов культурного наследия (памятников истории и культуры) народов Российской Федерации выявленного объекта культурного наследия – «Флигель усадьбы В.П. Кедровой, кон. XIX – нач. XX вв.», расположенного по адресу: Московская область, городской округ Подольск, город Подольск, проспект Ленина, дом 45, в качестве объекта культурного наследия местного (муниципального) значения и утверждении границы и режима использования его территории».

[76] Распоряжение Главного управления культурного наследия Московской области от 25.06.2018 № 32РВ-227 "О включении в единый государственный реестр объектов культурного наследия (памятников истории и культуры) народов Российской Федерации выявленного объекта культурного наследия "Дом жилой К.Д. Артемьевой, кон. XIX - нач. XX в.", расположенного по адресу: Московская область, городской округ Подольск, город Подольск, проспект Ленина, дом 43, в качестве объекта культурного наследия местного (муниципального) значения и утверждении границы и режима использования его территории и предмета охраны".

от 25.06.2018 № 32РВ-228[77] утверждены граница и режим использования территории объекта культурного наследия местного (муниципального) значения «Дом персонала земской больницы, 1910-е гг.».

12. Распоряжением Главного управления культурного наследия Московской области от 25.06.2018 № 32РВ-229[78] утверждены граница и режим использования территории объекта культурного наследия местного (муниципального) значения «Приемный покой земской больницы, 1910-е гг.».

13. Распоряжением Главного управления культурного наследия Московской области от 25.06.2018 № 32РВ-231[79] утверждены граница и режим использования территории объекта культурного наследия местного (муниципального) значения "Дом жилой завода "Компания Зингер", между 1914 и 1916 гг.".

14. Распоряжением Главного управления культурного наследия Московской области от 25.06.2018 № 32РВ-224[80] утверждены граница и режим использования территории объекта культурного наследия местного (муниципального) значения «Магазин Общества потребителей завода "Компания Зингер", 1913 г.».

15. Распоряжение Главного управления культурного наследия Московской от 25.06.2018 № 32РВ-226[81] утверждены граница и режим использования территории объекта культурного наследия местного (муниципального) значения "Училище реальное, 1912 г."

16. Распоряжением Главного управления культурного наследия Московской области

---

[77] Распоряжение Главного управления культурного наследия Московской области от 25.06.2018 № 32РВ-228 «О включении в единый государственный реестр объектов культурного наследия (памятников истории и культуры) народов Российской Федерации выявленного объекта культурного наследия "Дом персонала земской больницы, 1910-е гг.», расположенного по адресу: Московская область, городской округ Подольск, город Подольск, улица Кирова, дом 38, строение 10, в качестве объекта культурного наследия местного (муниципального) значения и утверждении границы и режима использования его территории и предмета охраны».

[78] Распоряжение Главного управления культурного наследия Московской области от 25.06.2018 № 32РВ-229 «О включении в единый государственный реестр объектов культурного наследия (памятников истории и культуры) народов Российской Федерации выявленного объекта культурного наследия «Приемный покой земской больницы, 1910-е гг.», расположенного по адресу: Московская область, городской округ Подольск, город Подольск, улица Кирова, дом 38, строение 9, в качестве объекта культурного наследия местного (муниципального) значения и утверждении границы и режима использования его территории и предмета охраны».

[79] Распоряжение Главного управления культурного наследия Московской области от 25.06.2018 № 32РВ-231 "О включении в единый государственный реестр объектов культурного наследия (памятников истории и культуры) народов Российской Федерации выявленного объекта культурного наследия "Дом жилой завода "Компания Зингер", между 1914 и 1916 гг.", расположенного по адресу: Московская область, городской округ Подольск, город Подольск, улица Большая Серпуховская, дом 35, в качестве объекта культурного наследия местного (муниципального) значения и утверждении границы и режима использования его территории и предмета охраны".

[80] Распоряжение Главного управления культурного наследия Московской области от 25.06.2018 № 32РВ-224 «О включении в единый государственный реестр объектов культурного наследия (памятников истории и культуры) народов Российской Федерации выявленного объекта культурного наследия "Магазин Общества потребителей завода "Компания Зингер", 1913 г.", расположенного по адресу: Московская область, городской округ Подольск, город Подольск, Революционный проспект, дом 50/34, в качестве объекта культурного наследия местного (муниципального) значения и утверждении границы и режима использования его территории и предмета охраны".

[81] Распоряжение Главного управления культурного наследия Московской от 25.06.2018 № 32РВ-226 "О включении в единый государственный реестр объектов культурного наследия (памятников истории и культуры) народов Российской Федерации выявленного объекта культурного наследия "Училище реальное, 1912 г.", расположенного по адресу: Московская область, городской округ Подольск, город Подольск, улица Большая Серпуховская, дом 2/24, в качестве объекта культурного наследия местного (муниципального) значения и утверждении границы и режима использования его территории и предмета охраны".

от 25.06.2018 № 32РВ-225[82] утверждены граница и режим использования территории объекта культурного наследия местного (муниципального) значения «Госпитальное и родильное отделения земской больницы, 1880-1882 гг.».

17. Распоряжением Главного управления культурного наследия Московской от 25.06.2018 № 32РВ-230[83] утверждены граница и режим использования территории объекта культурного наследия местного (муниципального) значения «Дом жилой завода «Компания Зингер», между 1912 и 1916 гг.».

21 выявленных ОКН:

1. Распоряжением Главного управления культурного наследия Московской области от 01.10.2021 № 34РВ-267 [84] утверждены граница территории и режим использования территории выявленного объекта культурного наследия «Селище «Подол 3», XVI – XIX вв.».

2. Распоряжением Главного управления культурного наследия Московской области от 16.06.2022 № 34РВ-241 [85] утверждены граница территории и режим использования территории выявленного объекта культурного наследия «Селище «Большое Толбино 4», XVI – XVIII вв.».

3. Распоряжение Главного управления культурного наследия Московской области от 17.11.2023 № 35РВ-701 [86] утверждены границ территории и режим использования территории выявленного объекта культурного наследия «Селище «Пузиково 4», XII-XIII, XVI-XVIII вв.».

4. Распоряжение Главного управления культурного наследия Московской области от 17.11.2023 № 35РВ-702 [87] утверждены граница территории и режим использования территории выявленного объекта культурного наследия «Селище «Пузиково 6», XV в.».

5. Распоряжением Главного управления культурного наследия Московской области от 05.02.2024 № 34РВ-89 [88] утверждены граница территории и режим использования

---

[82] Распоряжение Главного управления культурного наследия Московской области от 25.06.2018 № 32РВ-225 «О включении в единый государственный реестр объектов культурного наследия (памятников истории и культуры) народов Российской Федерации выявленного объекта культурного наследия «Госпитальное и родильное отделения земской больницы, 1880-1882 гг.», расположенного по адресу: Московская область, городской округ Подольск, город Подольск, улица Кирова, дом 38, строение 2, в качестве объекта культурного наследия местного (муниципального) значения и утверждении границы и режима использования его территории и предмета охраны».

[83] Распоряжение Главного управления культурного наследия Московской от 25.06.2018 № 32РВ-230 «О включении в единый государственный реестр объектов культурного наследия (памятников истории и культуры) народов Российской Федерации выявленного объекта культурного наследия «Дом жилой завода «Компания Зингер», между 1912 и 1916 гг.», расположенного по адресу: Московская область, городской округ Подольск, город Подольск, улица Большая Серпуховская, дом 33, в качестве объекта культурного наследия местного (муниципального) значения и утверждении границы и режима использования его территории и предмета охраны».

[84] Распоряжение Главного управления культурного наследия Московской области от 01.10.2021 № 34РВ-267 «Об утверждении границы территории и режима использования территории выявленного объекта культурного наследия «Селище «Подол 3», XVI – XIX вв.».

[85] Распоряжение Главного управления культурного наследия Московской области от 16.06.2022 № 34РВ-241 «Об утверждении границы территории и режима использования территории выявленного объекта культурного наследия «Селище «Большое Толбино 4» , XVI – XVIII вв.», расположенного по адресу: Московская область, городской округ Подольск».

[86] Распоряжение Главного управления культурного наследия Московской области от 17.11.2023 № 35РВ-701 «Об утверждении границы территории и режима использования территории выявленного объекта культурного наследия «Селище «Пузиково 4», XII-XIII, XVI-XVIII вв.» по адресу: Московская область, городской округ Подольск».

[87] Распоряжение Главного управления культурного наследия Московской области от 17.11.2023 № 35РВ-702 «Об утверждении границы территории и режима использования территории выявленного объекта культурного наследия «Селище «Пузиково 6», XV в.» по адресу: Московская область, городской округ Подольск»;

[88] Распоряжение Главного управления культурного наследия Московской области от 05.02.2024 № 34РВ-89 «Об утверждении границы территории и режима использования территории выявленного объекта культурного

территории выявленного объекта культурного наследия «Поселение «Вырыпаево-1», XV-XVI вв.».

6. Распоряжением Главного управления культурного наследия Московской области от 14.02.2024 № 34РВ-153 [89] утверждены граница территории и режим использования территории выявленного объекта культурного наследия «Селище «Рогожка-Пузиково», XI-XIII вв. н. э.»».

7. Распоряжением Главного управления культурного наследия Московской области от 14.02.2024 № 34РВ-157 [90] утверждены граница территории и режим использования территории выявленного объекта культурного наследия «Курганная группа «Рогожка-Пузиково», XI-XIII вв. н. э.»».

8. Распоряжением Главного управления культурного наследия Московской области от 16.02.2024 № 34РВ-163 [91] утверждены граница территории и режим использования территории выявленного объекта культурного наследия «Поселение «Быково-2», I тыс. н.э., XVII-XVIII вв.».

9. Распоряжением Главного управления культурного наследия Московской области от 19.02.2024 № 34РВ-169 [92] утверждены граница территории и режим использования территории выявленного объекта культурного наследия «Поселение «Плещеево 1», I тыс. н.э., XVI-XVIII вв.».

10. Распоряжением Главного управления культурного наследия Московской области от 19.02.2024 №34РВ-168 [93] утверждены граница территории и режим использования территории выявленного объекта культурного наследия «Селище Плещеево-2, XIV-XVII вв.».

11. Распоряжением Главного управления культурного наследия Московской области от 21.02.2024 № 34РВ-178 [94] утверждены граница территории и режим использования территории выявленного объекта культурного наследия «Селище «Пузиково 5», XV-XVI вв.».

12. Распоряжением Главного управления культурного наследия Московской области от 21.02.2024 № 34РВ-180 [95] утверждены граница территории и режим использования территории выявленного объекта культурного наследия «Селище «Пузиково 1», XII-XIII

наследия «Поселение «Вырыпаево-1», XV-XVI вв.» по адресу: Московская область, городской округ Подольск".

[89] Распоряжение Главного управления культурного наследия Московской области от 14.02.2024 № 34РВ-153 «Об утверждении границы территории и режима использования территории выявленного объекта культурного наследия «Селище «Рогожка-Пузиково», XI-XIII вв. н. э.»».

[90] Распоряжение Главного управления культурного наследия Московской области от 14.02.2024 № 34РВ-157 «Об утверждении границы территории и режима использования территории выявленного объекта культурного наследия «Курганная группа «Рогожка-Пузиково», XI-XIII вв. н. э.»».

[91] Распоряжение Главного управления культурного наследия Московской области от 16.02.2024 № 34РВ-163 «Об утверждении территории и режима использования территории выявленного объекта культурного наследия «Поселение «Быково-2», I тыс. н.э., XVII-XVIII вв.» по адресу: Московская Область, городской округ Подольск».

[92] Распоряжение Главного управления культурного наследия Московской области от 19.02.2024 № 34РВ-169 «Об утверждении границ территории и режима использования территории выявленного объекта культурного наследия «Поселение «Плещеево 1», I тыс. н.э., XVI-XVIII вв.».

[93] Распоряжение Главного управления культурного наследия Московской области от 19.02.2024 №34РВ-168 «Об утверждении границ и режима использования территории выявленного объекта культурного наследия «Селище Плещеево-2, XIV-XVII вв.» по адресу: Московская область, городской округ Подольск».

[94] Распоряжение Главного управления культурного наследия Московской области от 21.02.2024 № 34РВ-178 «Об утверждении границы территории и режима использования территории выявленного объекта культурного наследия «Селище «Пузиково 5», XV-XVI вв.» по адресу: Московская область, городской округ Подольск»;

[95] Распоряжение Главного управления культурного наследия Московской области от 21.02.2024 № 34РВ-180 «Об утверждении границы территории и режима использования территории выявленного объекта культурного наследия «Селище «Пузиково 1», XII-XIII вв.» по адресу: Московская область, городской округ Подольск».

вв.».

13. Распоряжением Главного управления культурного наследия Московской области от 21.02.2024 № 34РВ-181 [96] утверждены граница территории и режим использования территории выявленного объекта культурного наследия «Селище «Пузиково 3», XII-XVI вв.».

14. Распоряжением Главного управления культурного наследия Московской области от 27.02.2024 № 34РВ-196 [97] утверждены граница территории и режим использования территории выявленного объекта культурного наследия «Курганы, XII-XIII вв.».

15. Распоряжением Главного управления культурного наследия Московской области от 27.02.2024 № 34РВ-197 [98] утверждены граница территории и режим использования территории выявленного объекта культурного наследия «Грунтовый могильник «Васильевский погост», XVI-XX вв.».

16. Распоряжение Главного управления культурного наследия Московской области от 23.04.2024 № 34РВ-310 [99] утверждены граница территории и режим использования территории выявленного объекта культурного наследия «Селище Пузиково 7, XII-XIII, XVI-XVII вв.».

17. Распоряжение Главного управления культурного наследия Московской области от 23.04.2024 № 34РВ-303 [100] утверждены граница территории и режим использования территории выявленного объекта культурного наследия «Селище «Пузиковское», XII-XIII, XVI-XVII вв.».

18. Распоряжением Главного управления культурного наследия Московской области от 16.05.2024 № 34РВ-345 [101] утверждены граница территории и режим использования территории выявленного объекта культурного наследия «Участок исторического культурного слоя дер. Шипчинки, XVIII-нач. XX вв.».

19. Распоряжением Главного управления культурного наследия Московской области от 10.07.2024 № 34РВ-414 [102] утверждены границы территории и режим использования территории выявленного объекта культурного наследия «Пузиковские курганы, XII- XIII вв.».

20. Распоряжением Главного управления культурного наследия Московской области

---

[96] Распоряжение Главного управления культурного наследия Московской области от 21.02.2024 № 34РВ-181 «Об утверждении границы территории и режима использования территории выявленного объекта культурного наследия «Селище «Пузиково 3», XII-XVI вв.» по адресу: Московская область, городской округ Подольск».

[97] Распоряжение Главного управления культурного наследия Московской области от 27.02.2024 № 34РВ-196 «Об утверждении границы территории и режима использования территории выявленного объекта культурного наследия «Курганы, XII-XIII вв.» по адресу: Московская область, городской округ Подольск».

[98] Распоряжение Главного управления культурного наследия Московской области от 27.02.2024 № 34РВ-197 «Об утверждении границы территории и режима использования территории выявленного объекта культурного наследия «Грунтовый могильник «Васильевский погост», XVI-XX вв.».

[99] Распоряжение Главного управления культурного наследия Московской области от 23.04.2024 № 34РВ-310 «Об утверждении границы территории и режима использования территории выявленного объекта культурного наследия «Селище Пузиково 7, XII-XIII, XVI-XVII вв.».

[100] Распоряжение Главного управления культурного наследия Московской области от 23.04.2024 № 34РВ-303 «Об утверждении границы территории и режима использования территории выявленного объекта культурного наследия «Селище «Пузиковское», XII-XIII, XVI-XVII вв.».

[101] Распоряжение Главного управления культурного наследия Московской области от 16.05.2024 № 34РВ-345 «Об утверждении границы территории и режима использования территории выявленного объекта культурного наследия «Участок исторического культурного слоя дер. Шипчинки, XVIII-нач. XX вв.» по адресу: Московская область, городской округ Подольск».

[102] Распоряжение Главного управления культурного наследия Московской области от 10.07.2024 № 34РВ-414 «Об утверждении границы территории и режима использования территории выявленного объекта культурного наследия «Пузиковские курганы, XII- XIII вв.» по адресу: Московская область, городской округ Подольск».

от 01.08.2024 № 34РВ-470 [103] утверждены граница территории и режим использования территории выявленного объекта культурного наследия «Селище «Дубровицы 1», третья четверть I тыс. н.э., XII-XIX вв.».

21. Распоряжением Главного управления культурного наследия Московской области от 01.08.2024 № 34РВ-472 [104] утверждены граница территории и режим использования территории выявленного объекта культурного наследия «Культурный слой усадьбы Дубровицы (Участок 1), XVII-XIX вв.».

[103] Распоряжение Главного управления культурного наследия Московской области от 01.08.2024 № 34РВ-470 «Об утверждении границы территории и режима использования территории выявленного объекта культурного наследия «Селище «Дубровицы 1», третья четверть I тыс. н.э., XII-XIX вв.», расположенного по адресу: Московская область, городской округ Подольск».

[104] Распоряжение Главного управления культурного наследия Московской области от 01.08.2024 «№ 34РВ-472 «Об утверждении границы территории и режима использования территории выявленного объекта культурного наследия ««Культурный слой усадьбы Дубровицы (Участок 1), XVII-XIX вв.» по адресу: Московская область, городской округ Подольск».

4.2. Сведения об утверждённых зонах охраны объектов культурного наследия

Для 6 объектов культурного наследия, расположенных на территории Городского округа Подольск установлены зоны охраны объектов культурного наследия.

3 для ОКН регионального значения:

1. Постановлением Правительства Московской области от 28.10.2021 № 1100/35[105] установлены зоны охраны объекта культурного наследия регионального значения «Церковь Святой Троицы, 1815-1820 гг.»;

2. Постановление Правительства Московской области от 10.09.2024 № 981-ПП[106] установлена объединенная зона охрана объекта культурного наследия регионального значения «Усадьба «Сынково»: парк, XIX в.» и объекта культурного наследия регионального значения «Церковь Иоанна Богослова, 1892-1896 гг.», расположенных по адресу: Московская область, Городской округ Подольск, село Сынково, и об утверждении требований к градостроительным регламентам в границах территории данной зоны».

3 для ОКН местного значения

1. Постановлением Администрации Городского округа Подольск от 10.08.2021 № 1054-П [107] установлены зоны охраны объекта культурного наследия местного (муниципального) значения «Госпитальное и родильное отделения земской больницы, 1880-1882 гг.».

2. Постановлением Администрации Городского округа Подольск от 06.09.2021 № 1095-П [108] установлены зоны охраны объекта культурного наследия местного (муниципального) значения «Дом персонала земской больницы, 1910-е гг.».

3. Постановлением Администрации Городского округа Подольск от 06.09.2021 № 1188-П [109] установлены зоны охраны объекта культурного наследия местного (муниципального) значения «Приемный покой земской больницы, 1910-е гг.».

---

[105] Постановление Правительства Московской области от 28.10.2021 № 1100/35 «Об установлении зон охраны объекта культурного наследия регионального значения «Церковь Святой Троицы, 1815-1820 гг.», расположенного по адресу: Московская область, городской округ Подольск, деревня Коледино, дом 61а, и об утверждении требований к градостроительным регламентам в границах территорий данных зон».

[106] Постановление Правительства Московской области от 10.09.2024 № 981-ПП «Об установлении объединенной зоны охраны объекта культурного наследия регионального значения «Усадьба «Сынково»: парк, XIX в.» и объекта культурного наследия регионального значения «Церковь Иоанна Богослова, 1892-1896 гг.», расположенных по адресу: Московская область, Городской округ Подольск, село Сынково, и об утверждении требований к градостроительным регламентам в границах территории данной зоны».

[107] Постановление Администрации Городского округа Подольск от 10.08.2021 № 1054-П «Об установлении зон охраны объекта культурного наследия местного (муниципального) значения «Госпитальное и родильное отделения земской больницы, 1880-1882 гг.», расположенного по адресу: Московская область, Городской округ Подольск, г. Подольск, ул. Кирова, д. 38, строение № 2, и об утверждении требований к градостроительным регламентам в границах территорий данных зон».

[108] Постановление Администрации Городского округа Подольск от 06.09.2021 № 1095-П «Об установлении зон охраны объекта культурного наследия местного (муниципального) значения «Дом персонала земской больницы, 1910-е гг.», расположенного по адресу: Московская область, Городской округ Подольск, г. Подольск, ул. Кирова, д. 38, строение № 10, и об утверждении требований к градостроительным регламентам в границах территорий данных зон».

[109] Постановление Администрации Городского округа Подольск от 06.09.2021 № 1188-П «Об установлении зон охраны объекта культурного наследия местного (муниципального) значения «Приемный покой земской больницы, 1910-е гг.», расположенного по адресу: Московская область, Городской округ Подольск, г. Подольск, ул. Кирова, д. 38, строение № 9, и об утверждении требований к градостроительным регламентам в границах территорий данных зон».

4.3. Сведения о границах территорий исторических поселений

Постановлением Правительства Московской области от 27.09.2013 № 771/43 [110] утвержден перечень исторических поселений, имеющих особое значение для истории и культуры Московской области. Город Подольск включён в перечень исторических поселений, имеющих особое значение для истории и культуры Московской области. Сведения об утверждённых границах отсутствуют.

Приказом Минкультуры России от 04.04.2023 № 839 [111] утвержден перечень исторических поселений, имеющих особое значение для истории и культуры Российской Федерации. В перечне исторических поселений, имеющих особое значение для истории и культуры Российской Федерации сведения о населённых пунктах городского округа Подольск Московской области отсутствуют.

[110] Постановление Правительства Московской области от 27.09.2013 № 771/43 «Об утверждении Перечня исторических поселений, имеющих особое значение для истории и культуры Московской области».

[111] Приказ Минкультуры России от 04.04.2023 № 839 «Об утверждении перечня исторических поселений, имеющих особое значение для истории и культуры Российской Федерации» (Зарегистрировано в Минюсте России 07.06.2023 № 73770).

5. ЗАЩИТНЫЕ ЗОНЫ ОБЪЕКТОВ КУЛЬТУРНОГО НАСЛЕДИЯ

В соответствии Федеральным законом от 25.06.2002 № 73-ФЗ «Об объектах культурного наследия (памятниках истории и культуры) народов Российской Федерации» от объектов культурного наследия устанавливаются защитные зоны.

Защитными зонами объектов культурного наследия являются территории, которые прилегают к включенным в реестр памятникам и ансамблям и в границах которых в целях обеспечения сохранности объектов культурного наследия и композиционно-видовых связей (панорам) запрещаются строительство объектов капитального строительства и их реконструкция, связанная с изменением их параметров (высоты, количества этажей, площади), за исключением строительства и реконструкции линейных объектов.

Защитные зоны не устанавливаются для объектов археологического наследия, некрополей, захоронений, расположенных в границах некрополей, произведений монументального искусства, а также памятников и ансамблей, расположенных в границах достопримечательного места, в которых соответствующим органом охраны объектов культурного наследия установлены требования и ограничения.

Границы защитной зоны объекта культурного наследия устанавливаются:

1) для памятника, расположенного в границах населенного пункта, на расстоянии 100 метров от внешних границ территории памятника, для памятника, расположенного вне границ населенного пункта, на расстоянии 200 метров от внешних границ территории памятника;
2) для ансамбля, расположенного в границах населенного пункта, на расстоянии 150 метров от внешних границ территории ансамбля, для ансамбля, расположенного вне границ населенного пункта, на расстоянии 250 метров от внешних границ территории ансамбля.

В случае отсутствия утвержденных границ территории объекта культурного наследия, расположенного в границах населенного пункта, границы защитной зоны такого объекта устанавливаются на расстоянии 200 метров от линии внешней стены памятника либо от линии общего контура ансамбля, образуемого соединением внешних точек наиболее удаленных элементов ансамбля, включая парковую территорию. В случае отсутствия утвержденных границ территории объекта культурного наследия, расположенного вне границ населенного пункта, границы защитной зоны такого объекта устанавливаются на расстоянии 300 метров от линии внешней стены памятника либо от линии общего контура ансамбля, образуемого соединением внешних точек наиболее удаленных элементов ансамбля, включая парковую территорию.

Защитная зона объекта культурного наследия прекращает существование со дня утверждения в установленном порядке, проекта зон охраны такого объекта культурного наследия.

Положение о запрете строительства и реконструкции в границах защитной зоны не применяется к правоотношениям, возникшим на основании разрешений, выданных до 03.10.2016, в т. ч. в случаях продления сроков их действия или изменения застройщика.

6. МЕРОПРИЯТИЯ ПО СОХРАНЕНИЮ ОБЪЕКТОВ КУЛЬТУРНОГО НАСЛЕДИЯ

К полномочиям органов местного самоуправления в области сохранения, использования, популяризации и государственной охраны объектов культурного наследия относятся:

1) сохранение, использование и популяризация объектов культурного наследия, находящихся в собственности муниципальных образований;

2) государственная охрана объектов культурного наследия местного (муниципального) значения;

3) определение порядка организации историко-культурного заповедника местного (муниципального) значения;

3.1) обеспечение условий доступности для инвалидов объектов культурного наследия, находящихся в собственности поселений или городских округов;

4) иные полномочия, предусмотренные настоящим Федеральным законом от 25.06.2002 № 73-ФЗ «Об объектах культурного наследия (памятниках истории и культуры) народов Российской Федерации» и иными федеральными законами.

Учитывая богатую историю территории городского округа муниципальные органы охраны объектов культурного наследия должны организовать проведение работ по выявлению и государственному учету объектов, обладающих признаками объекта культурного наследия.

Муниципальный орган охраны объектов культурного наследия, физическое или юридическое лицо (далее - заявитель) вправе направить в региональный орган охраны объектов культурного наследия заявление о включении объекта, обладающего признаками объекта культурного наследия, в реестр с приложением сведений о местонахождении объекта (адреса объекта или при его отсутствии описания местоположения объекта) и его историко-культурной ценности.

В случае обнаружения места захоронения жертв массовых репрессий орган местного самоуправления должен направить в региональный орган охраны объектов культурного наследия заявление о включении объекта, обладающего признаками объекта культурного наследия, в реестр с приложением сведений о местонахождении объекта (адреса объекта или при его отсутствии описания местоположения объекта) и его историко-культурной ценности.

В соответствии со ст. 28, 30, 31, 32, 36, 45.1 Федерального закона от 25.06.2002 № 73-ФЗ «Об объектах культурного наследия (памятниках истории и культуры) народов Российской Федерации», перед началом землеустроительных, земляных, строительных, мелиоративных, хозяйственных и иных работ на земельном участке заказчик работ обязан:

- обеспечить проведение и финансирование государственной историко-культурной экспертизы земельного участка, подлежащего воздействию земляных, строительных, мелиоративных, хозяйственных и иных работ, путем археологической разведки, в порядке, установленном ст. 45.1 Федерального закона и Положением о государственной историко-культурной экспертизе, утвержденным постановлением Правительства Российской Федерации от 25.04.2024 № 530. Списки аттестованных экспертов опубликованы на сайте Минкультуры России;

- представить в Главное управление культурного наследия Московской области документацию, подготовленную на основе археологических полевых работ, содержащую результаты исследований, в соответствии с которыми определяется наличие или отсутствие объектов, обладающих признаками объекта культурного наследия на земельном участке, подлежащем воздействию земляных, строительных, хозяйственных и иных работ, а также заключение государственной историко-культурной экспертизы указанной документации (либо земельного участка).

При наличии информации о ранее проведенных историко-культурных исследованиях в зоне проектирования, их результаты необходимо представить в Главное управление культурного наследия Московской области.

В соответствии с ч. 4 ст. 36 Федерального закона от 25.06.2002 № 73-ФЗ «Об объектах культурного наследия (памятниках истории и культуры) народов Российской Федерации» земляные, строительные, хозяйственные и иные работы должны быть немедленно приостановлены исполнителем работ в случае обнаружения объекта, обладающего признаками объекта культурного наследия, в том числе объекта археологического наследия.

Исполнитель работ в течение трех рабочих дней со дня их обнаружения обязан направить заявление в письменной форме об указанных объектах в Главное управление культурного наследия Московской области.

За нанесение ущерба либо уничтожение объектов археологического наследия, вследствие неисполнения требования по проведению государственной историко-культурной экспертизы земельного участка, законодательством Российской Федерации установлена административная и уголовная ответственность.

Строительные и иные работы на земельном участке, непосредственно связанном с земельным участком в границах территории объекта культурного наследия, проводятся при наличии в проектной документации разделов об обеспечении сохранности указанного объекта культурного наследия или о проведении спасательных археологических полевых работ или проекта обеспечения сохранности указанного объекта культурного наследия либо плана проведения спасательных археологических полевых работ, включающих оценку воздействия проводимых работ на указанный объект культурного наследия, согласованных с региональным органом охраны объектов культурного наследия.

В случае невозможности обеспечить физическую сохранность объекта археологического наследия под сохранением этого объекта археологического наследия понимаются спасательные археологические полевые работы, проводимые в порядке, определенном статьей 45.1 Федерального закона 25.06.2002 № 73-ФЗ «Об объектах культурного наследия (памятниках истории и культуры) народов Российской Федерации» с полным или частичным изъятием археологических предметов из раскопов.

Работы по выявлению и изучению объектов археологического наследия, включая работы, имеющие целью поиск и изъятие археологических предметов (далее - археологические полевые работы), проводятся на основании выдаваемого сроком не более чем на один год разрешения (открытого листа).

Исключение из реестра объекта культурного наследия осуществляется на основании акта Правительства Российской Федерации:

1) в отношении объекта культурного наследия федерального значения - по представлению федерального органа охраны объектов культурного наследия на основании заключения государственной историко-культурной экспертизы;

2) в отношении объекта культурного наследия регионального значения - по представлению федерального органа охраны объектов культурного наследия на основании заключения государственной историко-культурной экспертизы и обращения органа государственной власти субъекта Российской Федерации (в отношении объектов культурного наследия местного (муниципального) значения - согласованного с органом местного самоуправления).

Исключение объекта культурного наследия из реестра осуществляется в случае полной физической утраты объекта культурного наследия или утраты им историко-культурного значения.

Воссоздание утраченного объекта культурного наследия осуществляется посредством его реставрации в исключительных случаях при особой исторической, архитектурной, научной, художественной, градостроительной, эстетической или иной значимости указанного объекта и при наличии достаточных научных данных, необходимых для его воссоздания.

Решение о воссоздании утраченного объекта культурного наследия за счет средств федерального бюджета принимается Правительством Российской Федерации по представлению федерального органа охраны объектов культурного наследия, основанному на заключении историко-культурной экспертизы и согласованному с органом государственной власти субъекта Российской Федерации, определенным законом данного субъекта Российской Федерации, с учетом общественного мнения, а также в случае воссоздания памятника или ансамбля религиозного назначения с учетом мнения религиозных организаций.

Решение о воссоздании утраченного объекта культурного наследия за счет средств бюджета субъекта Российской Федерации принимается в соответствии с законодательством субъекта Российской Федерации.

Решение о воссоздании утраченного объекта культурного наследия за счет средств бюджета муниципального образования принимается в соответствии с муниципальным правовым актом муниципального образования, на территории которого находился такой объект культурного наследия.

7. ПАМЯТНИКИ ВЕЛИКОЙ ОТЕЧЕСТВЕННОЙ ВОЙНЫ

На территории Московской области в годы Великой Отечественной войны велись боевые действия. В настоящее время на территории Московской области расположены воинские захоронения, братские могилы советских воинов, мемориальные сооружения и объекты воинской Славы, связанные с событиями Великой Отечественной войны 1941-1945 гг.

В соответствии со ст. 5 Федерального закона от 19.05.1995 № 80-ФЗ «Об увековечении Победы советского народа в Великой Отечественной войне 1941 - 1945 годов» к памятникам Великой Отечественной войны относятся скульптурные, архитектурные и другие мемориальные сооружения и объекты, увековечивающие память о событиях, об участниках, о ветеранах и жертвах Великой Отечественной войны, в том числе захоронения погибших при защите Отечества в годы Великой Отечественной войны и захоронения жертв Великой Отечественной войны с находящимися на указанных захоронениях надгробиями, памятниками, стелами, обелисками, элементами ограждения и другими мемориальными сооружениями и объектами.

Федеральные органы исполнительной власти, органы исполнительной власти субъектов Российской Федерации и органы местного самоуправления ответственны за сохранение памятников Великой Отечественной войны, поддержание их в состоянии, соответствующем достойному и уважительному отношению к памяти о Победе советского народа в Великой Отечественной войне.

Сохранение и реставрация памятников Великой Отечественной войны обеспечиваются выделением средств из федерального бюджета на памятники федерального значения, бюджетов субъектов Российской Федерации - на памятники регионального значения и местных бюджетов - на памятники местного (муниципального) значения, а также пожертвованиями физических и юридических лиц.

На памятник Великой Отечественной войны должны быть установлены надписи и обозначения, содержащие информацию о памятнике Великой Отечественной войны (далее - информационные надписи и обозначения). Информационные надписи и обозначения должны включать в себя историческую справку, содержащую сведения о событиях, в честь которых были установлены памятники Великой Отечественной войны, информацию о подвиге погибших при защите Отечества и иные сведения (включая исторические документы и фотоматериалы). Информационные надписи и обозначения также могут включать в себя графические идентификаторы - QR-коды, посредством которых обеспечивается переход на информационные ресурсы в информационно-телекоммуникационной сети "Интернет", содержащие историческую справку, видеоматериалы и другие материалы о произошедших событиях и об указанных лицах.

Обязанность по установке информационных надписей и обозначений на памятники Великой Отечественной войны возлагается на уполномоченные федеральные органы исполнительной власти, органы государственной власти субъектов Российской Федерации и органы местного самоуправления, в ведении которых находятся соответствующие памятники.

В соответствии с Законом Российской Федерации от 14.01.1993 № 4292-1 «Об увековечении памяти погибших при защите Отечества» захоронения погибших при защите Отечества с находящимися на них надгробиями, памятниками, стелами, обелисками, элементами ограждения и другими мемориальными сооружениями и объектами являются воинскими захоронениями.

К ним относятся: военные мемориальные кладбища, воинские кладбища, отдельные воинские участки на общих кладбищах, братские и индивидуальные могилы на общих кладбищах и вне кладбищ, колумбарии и урны с прахом погибших, места захоронений в акваториях морей и океанов, места гибели боевых кораблей, морских, речных и воздушных судов с экипажами.

Воинские захоронения подлежат государственному учету. На территории субъектов Российской Федерации их учет ведется органами местного самоуправления. На каждое воинское захоронение устанавливается мемориальный знак и составляется паспорт.

Воинские захоронения содержатся в соответствии с общепризнанными принципами и нормами международного права, международными договорами Российской Федерации.

Ответственность за содержание воинских захоронений на территории Российской Федерации возлагается на органы местного самоуправления, а на закрытых территориях воинских гарнизонов - на начальников этих гарнизонов. Содержание и благоустройство воинских захоронений, находящихся на территориях других государств, осуществляются в порядке, который определен межгосударственными договорами и соглашениями.

В целях обеспечения сохранности воинских захоронений, признанных объектами культурного наследия (памятниками истории и культуры) народов Российской Федерации, в местах, где они расположены, устанавливаются зоны охраны объектов культурного наследия в порядке, определяемом законодательством Российской Федерации.

Выявленные воинские захоронения до решения вопроса о принятии их на государственный учет подлежат охране в соответствии с требованиями Закона Российской Федерации от 14.01.1993 № 4292-1 «Об увековечении памяти погибших при защите Отечества».

Правила землепользования и застройки разрабатываются и изменяются с учетом необходимости обеспечения сохранности воинских захоронений.

Строительство, реконструкция, капитальный ремонт объекта капитального строительства, в результате которых могут быть повреждены воинские захоронения, проводятся в соответствии с требованиями законодательства о градостроительной деятельности, а земляные, дорожные и другие работы, в результате которых могут быть повреждены воинские захоронения, проводятся только после согласования с органами местного самоуправления.

Граждане и юридические лица несут ответственность за сохранность воинских захоронений, находящихся на земельных участках, правообладателями которых они являются.

Сохранность воинских захоронений обеспечивается органами местного самоуправления.

При обнаружении непогребенных останков погибших при защите Отечества или неизвестных воинских захоронений на земельных участках (части земельных участков), принадлежащих гражданам и (или) юридическим лицам и расположенных на территории муниципального образования, включенного в утвержденный в соответствии с Федеральным законом от 19 мая 1995 года № 80-ФЗ "Об увековечении Победы советского народа в Великой Отечественной войне 1941 - 1945 годов" перечень муниципальных образований, на территориях которых проходили боевые действия в период Великой Отечественной войны 1941 - 1945 годов и могут находиться непогребенные останки погибших при защите Отечества в период Великой Отечественной войны 1941 - 1945 годов, актом уполномоченного органа государственной власти субъекта Российской Федерации устанавливается ограничение в виде запрета на проведение строительных, земляных, дорожных и других работ, в результате которых непогребенные останки погибших при защите Отечества или неизвестные воинские захоронения могут быть повреждены или перемещены с места обнаружения.

Органы местного самоуправления:

осуществляют мероприятия по содержанию в порядке и благоустройству воинских захоронений, мемориальных сооружений и объектов, увековечивающих память погибших при защите Отечества, которые находятся на их территориях, а также работы по реализации межправительственных соглашений по уходу за захоронениями иностранных военнослужащих на территории Российской Федерации;

создают резерв площадей для новых воинских захоронений;

осуществляют взаимодействие с уполномоченным федеральным органом исполнительной власти по увековечению памяти погибших при защите Отечества в целях организации централизованного учета мемориальных сооружений, находящихся вне воинских захоронений и содержащих Вечный огонь или Огонь памяти.

ВОИНСКИЕ ЗАХОРОНЕНИЯ, БРАТСКИЕ МОГИЛЫ СОВЕТСКИХ ВОИНОВ, МЕМОРИАЛЬНЫЕ СООРУЖЕНИЯ И ОБЪЕКТЫ ВОИНСКОЙ СЛАВЫ, СВЯЗАННЫЕ С СОБЫТИЯМИ ВЕЛИКОЙ ОТЕЧЕСТВЕННОЙ ВОЙНЫ 1941-1945 ГГ., РАСПОЛОЖЕННЫЕ НА ТЕРРИТОРИИ ГОРОДСКОГО ОКРУГА ПОДОЛЬСК МОСКОВСКОЙ ОБЛАСТИ

п/п	Наименование объекта	Место нахождение объекта
Памятники воинской славы Городского округа Подольск		
1	Воинское захоронение (памятник «Скорбящая мать»)	Городское кладбище «Красная Горка»
2	Мемориальный комплекс, установленный в память о погибших в годы Великой Отечественной войны 1941-1945 гг. (воинское захоронение, памятник воину, памятная стела)	Городское кладбище «Красная Горка»
3	Воинское захоронение (обелиск, чаша Огня памяти)	Городское кладбище «Красная Горка»
4	Мемориал «Подольчанам, погибшим в годы Великой Отечественной войны» (Вечный огонь)	пл. Славы
5	Памятник Подольским курсантам	ул. Кирова
6	Памятник погибшим в Великой Отечественной войне рабочим завода им. Орджоникидзе	сквер у ДК ЗИО
7	Памятник погибшим в годы Великой Отечественной войны 1941-1945 гг. воинам-калининцам, бюст главному конструктору оружия С.Г. Симонову	сквер Симонова Оружейника на ул. Б. Серпуховской
8	Памятник погибшим в годы Великой Отечественной войны 1941-1945 гг. воинам-заводчанам Подольского электромеханического завода	пл. генерала А.С. Еремеева
9	Памятник погибшим односельчанам	сквер у ДК «Плещеево» ул. Плещеевская, д.38
10	Памятник погибшим односельчанам по ул. Б.Серпуховской	ул. Б.Серпуховская, между д.147 и д.149
11	Памятник курсантам подольских военных училищ	ул. Б. Серпуховская, д.40/1
12	Бюст Героя Советского Союза Виктора Талалихина	Городской парк культуры и отдыха им. Талалихина
13	Памятник погибшим в Великой Отечественной войне рабочим Аккумуляторного завода	ул. Лобачева, д.6 Аккумуляторный завод
14	Памятник жителям д. Ново-Сырово, защищавших Родину в Великой Отечественной войне 1941-1945 гг.	ул. Почтовая, д.8
15	Памятник жителям деревни Выползово, погибшим в Великой Отечественной войне 1941-1945 гг.	ул. 2-я Береговая, напротив д.5
16	Стела погибшим героям-молодогвардейцам	ул.Ватутина, д.34 (МОУ СОШ № 20)
17	Обелиск 28 героям панфиловцам	ул. Народная, д.4 (МОУ СОШ № 16)
18	Стела «Населенный пункт воинской доблести»	бульвар 60-летия Победы

п/п	Наименование объекта	Место нахождение объекта
19	Памятник и стела 200-летие основания города Подольска и 40-летия битвы под Москвой	на границе города Подольска, на автомобильной дороге «Варшавское шоссе» (поворот на Бородино)
20	Памятник-монумент «Неизвестному солдату»	микрорайон Климовск, ул. Железнодо рожная (ст. Гривно)
21	Памятник-монумент «Скорбящая мать»	микрорайон Климовск, Октябрьская площадь
22	Памятник-монумент на братской могиле	микрорайон Климовск, ул.Победы (старое кладбище)
23	Памятник Подольским курсантам и пушка	микрорайон Климовск, проспект 50 лет Октября, д. 18 Сквер МБОУ "Гимназия имени Подольских курсантов"
24	Памятный камень	микрорайон Климовск, ул. Заводская,
25	Стела 28 Героям-панфиловцам	мкр. Климовск, ул. Симферопольская, д.5а (МБОУ СОШ № 5)
26	Памятник героям-землякам, погибшим в годы Великой Отечественной войны 1941-1945 гг.	п.Александровка, ул.Московская, напротив д.14
27	Памятник героям-землякам, погибшим в годы Великой Отечественной войны 1941-1945 гг.	д.Услонь, на пересечении улиц Победы и Фабричная
28	Памятник героям-землякам, погибшим в годы Великой Отечественной войны 1941-1945 гг.	д.Жданово, напротив д.5
29	Памятник героям-землякам, погибшим в годы Великой Отечественной войны 1941-1945 гг.	д.Стрелково, вблизи д. 23
30	Памятник героям-землякам, погибшим в годы Великой Отечественной войны 1941-1945 гг.	д.Стрелково, на территории храма
31	Памятник героям-землякам, погибшим в годы Великой Отечественной войны 1941-1945 гг.	д. Ивлево, у д.30
32	Памятник героям-землякам, погибшим в годы Великой Отечественной войны 1941-1945 гг.	с.Покров, ул. Заовражная у центра досуга
33	Памятник героям-землякам, погибшим в годы Великой Отечественной войны 1941-1945 гг.	с.Покров, ул.Щегловская, между домами 40-40А
34	Памятник героям-землякам, погибшим в годы Великой Отечественной войны 1941-1945 гг.	д. Плещеево, напротив д.24
35	Памятник героям-землякам, погибшим в годы Великой Отечественной войны 1941-1945 гг.	д.Ордынцы, напротив дд.22,23
36	Памятник героям-землякам, погибшим в годы Великой Отечественной войны 1941-1945 гг.	д.Борисовка, между ул.Садовая и ул.Центральная
37	Памятник героям-землякам, погибшим в годы Великой Отечественной войны 1941-1945 гг.	д. Федюково, ул.Строителей, у МУК «СДК Федюково»
38	Памятник героям-землякам, погибшим в годы Великой Отечественной войны 1941-1945 гг.	д.Яковлево, на въезде в деревню
39	Памятник героям-землякам, погибшим в годы Великой Отечественной войны 1941-1945 гг.	д. Потапово, на въезде в деревню, напротив д.1
40	Памятник героям-землякам, погибшим в годы Великой Отечественной войны 1941-1945 гг.	д.Малое Брянцево, на въезде в деревню

п/п	Наименование объекта	Место нахождение объекта
41	Памятник героям-землякам, погибшим в годы Великой Отечественной войны 1941-1945 гг.	д. Макарово, вблизи дд.28-29
42	Памятник героям-землякам, погибшим в годы Великой Отечественной войны 1941-1945 гг.	д.Спирово, ул.Богородская напротив д.12
43	Памятник героям-землякам, погибшим в годы Великой Отечественной войны 1941-1945 гг.	д.Ворыпаево, на въезде в деревню
44	Памятник героям-землякам, погибшим в годы Великой Отечественной войны 1941-1945 гг.	д.Быковка, ул.Центральная, напротив д.25
45	Памятник героям-землякам, погибшим в годы Великой Отечественной войны 1941-1945 гг.	п. Быково, ул. Школьная, д.8 МУК "СДК "Быково"
46	Памятник летчику-комсомольцу Герою Советского Союза Виктору Талалихину	п. Кузнечики
47	Памятник Возвращения с Победой	п. Дубровицы
48	Памятник участникам Великой Отечественной войны 1941-1945 гг.	д. Булатово
49	Памятник землякам, погибшим в годы Великой Отечественной войны 1941-1945 гг.	п. Поливаново, сквер Памяти
50	Памятник погибшим воинам	п.Железнодорожный, д.214В
51	Памятник погибшим воинам	д.Северово, д.56
52	Памятник погибшим воинам	п.Молодежный, д.30
53	Памятник погибшим воинам	д.Лаговское, вблизи д.24
54	Памятник погибшим воинам	с.Сынково, вблизи д.24 (у СДК «Родник»)
55	Памятник погибшим воинам	д. Коледино
56	Памятник погибшим воинам	д. Матвеевское
57	Памятник погибшим воинам	п.Романцево, вблизи д. 8
58	Монумент погибшим воинам в годы Великой Отечественной войны 1941-1945 гг.	Парк п. Подольской машиноиспытательной станции
59	Обелиск воинской славы, установленный в честь жителей п. Львовский, погибших в годы Великой Отечественной войны 1941-1945 гг.	микрорайон Львовский, п. Львовский, ул. Горького, д.6 (МОУ «Лицей №1 пос. Львовский»)
Мемориальные доски на территории Городского округа Подольск, увековечивающие события Великой Отечественной войны		
1	Мемориальная доска в память о Герое Советского Союза Кравце Михаиле Пинхусовиче	ул. Красная, д. 9/48
2	Мемориальная доска в память о Герое Советского Союза Савельеве Евгении Петровиче	Революционный проспект, д. 32/34
3	Мемориальная доска в память о Герое Советского Союза Пантелееве Льве Николаевиче	ул. Рабочая, д. 26
4	Мемориальная доска в память о курсантах Подольского стрелково-пулеметного училища, принимавших участие в битве под Москвой 1941г	ул. Красная, д. 20 (ФГОУВПО «Российский государственный университет туризма и сервиса»)
5	Мемориальная доска в память о размещении Подольского пехотного училища в 1941г	ул. Красная, д. 20 (ФГОУВПО «Российский государственный университет туризма и сервиса»)
6	Мемориальная доска в память о размещении в этом здании курсов младших лейтенантов в	ул. Красная, д. 20 (ФГОУВПО «Российский государственный

п/п	Наименование объекта	Место нахождение объекта
	1941г.	университет туризма и сервиса»)
7	Мемориальная доска в память о Героях Советского Союза Гончарове И.Т., Емельянове Б.Н., которые закончили Подольское пехотное училище в 1941г.	ул. Красная, д. 20 (ФГОУВПО «Российский государственный университет туризма и сервиса»)
8	Мемориальная доска в память о генерале Ватутине Николае Федоровиче (полководце)	ул. Ватутина, д. 66
9	Мемориальная доска в память о Герое Советского Союза Талалихине Викторе Васильевиче	ул. Талалихина, д. 19 (ветеринарная клиника)
10	Мемориальная доска в память о пионере-герое Володе Дубинине	ул. Дубинина, д. 2/46
11	Мемориальная доска в память о Подольских курсантах, остановивших немецких захватчиков на подступах к Москве в 1941г.	ул.Б.Серпуховская, д.40/1
12	Мемориальные доски в честь Победы над фашистскими захватчиками	ул.Пионерская, дд. 20/7, 22; ул. Победы, д. 3, д. 15/48
13	Мемориальная доска в память о наименовании улицы в честь Героя Советского Союза Батырева Петра Михайловича	ул. Батырева, д. 3
14	Мемориальная доска в память о Герое Советского Союза о Филиппове Иване Ивановиче	ул. Филиппова, д.8
15	Мемориальная доска в память о Герое Советского Союза Шаренко Василии Петровиче	Гулевский проезд, д.8/5
16	Мемориальная доска в память о Герое Советского Союза Чистове Борисе Петровиче	ул. Чистова, д. 8
17	Мемориальная доска в память о комиссаре Подольских курсантов Панкове Дмитрии Васильевиче	ул. Б.Серпуховская, д. 18/1
18	Мемориальная доска в память о Полном кавалере орденов Славы Гранатюке Петре Николаевиче	ул.50 лет ВЛКСМ, д.16
19	Мемориальная доска в память о Герое Советского Союза Китаеве Николае Михайловиче	пр. Ленина, д. 158
20	Мемориальная доска в память о Герое Советского Союза Русине Никите Ивановиче	пр. Ленина, д.150/54
21	Мемориальная доска в память о Герое Советского Союза Викторове Василии Филипповиче	ул. Б. Зеленовская, д.31а
22	Мемориальная доска в память о Герое Советского Союза Пономареве Василии Михайловиче	пр. Ленина, д.158
23	Полному Кавалеру Ордена Славы Соломатину Александру Алексеевичу	ул. Велинга, д.4
24	Мемориальная доска в память о Герое Советского Союза Барамзиной Татьяне Николаевне	ул. Барамзиной, д. 14/4
25	Мемориальная доска в память о Герое Советского Союза Желтикове Павле Георгиевиче	ул. Барамзиной, д. 14/4
26	Полному Кавалеру Ордена Славы Морозову Дмитрию Алексеевичу	ул. Парадный проезд, д.6
27	Мемориальная доска в память о Герое Советского Союза Краеве Николае Терентьевиче	ул. К.Готвальда, д. 17
28	Мемориальная доска в память о Герое Советского	ул. Парковая,

п/п	Наименование объекта	Место нахождение объекта
	Союза Кондрашеве Александре Петровиче	д. 57
29	Мемориальная доска в память о Герое Советского Союза Чухареве Александре Ивановиче	ул. Парковая, д.41
30	Мемориальная доска в память о Полном кавалере орденов Славы Полтеве Егоре Федоровиче	ул. Высотная, д.27/14
31	Мемориальная доска в память о Герое Советского Союза Науменко Степане Ивановиче	ул. Юбилейная, д. 26
32	Мемориальная доска в память о Герое Советского Союза Похлебаеве Иване Григорьевиче	Красногвардейский бульвар, д. 1
33	Мемориальная доска в память о Герое Советского Союза Пономареве Викторе Павловиче	Октябрьский пр.,д.1
34	Мемориальная доска в память о Герое Советского Союза Любименко Михаиле Николаевиче	Красногвардейский бульвар, д.13
35	Мемориальная доска в память о Герое Советского Союза Юшине Сергее Васильевиче	ул.Вокзальная, д.25
36	Мемориальная доска в память о Герое Советского Союза Батыреве Петре Михайловиче	ул. Б. Серпуховская, д. 2
37	Мемориальная доска в память о размещении в годы ВОВ военного госпиталя	ул. Курская, д. 2а
38	Мемориальная доска в память о Герое Советского Союза Пантелееве Льве Николаевиче	ул. Комсомольская, д.84
39	Мемориальная доска в память о размещении в годы ВОВ военного госпиталя	ул.Февральская, д.30
40	Мемориальная доска в память о Герое Советского Союза Похлебаеве Иване Григорьевиче	ул. Филиппова, д.6б
41	Мемориальная доска в память о народном артисте РСФСР, участнике Великой Отечественной войне Шуйдине Михаиле Ивановиче	ул. Плещеевская, д.48а, (МОУ СОШ № 10)
42	Мемориальная доска в память о Герое Советского Союза Русине Никите Ивановиче	ул. Северная, д. 9
43	Мемориальная доска в память о Герое Советского Союза Шаренко Василии Петровиче	ул. Батырева,
44	Мемориальная доска о присвоении школе имени Подольских курсантов	Октябрьский пр., д.7
45	Мемориальная доска в память о наименование улицы генерала Ватутина Николая Федоровича	ул. Ватутина, д. 34
46	Мемориальная доска в честь 177 истребительного авиационного Московского полка	ул. Академика Доллежаля, д.27
47	Мемориальные доски в память о курсантах Артиллерийского училища	ул. Кирова, д. 74 (Центральный архив Министерства обороны РФ)
48	Мемориальная доска в память о размещении военного госпиталя	Революционный пр., д. 27 (МУК «Дом культуры им. Лепсе»)
49	Мемориальная доска в память о Герое Советского Союза Лапшенкове Семене Васильевиче	ул. Лапшенкова, д. 5 (Автоколонна №1788 филиала ГУП МО «Мострансавто»)
50	Мемориальная доска в память о подольчанах, призванных в 1941г. из здания военного комиссариата на защиту Москвы	пр. Ленина, д. 73 (Военный Комиссариат Городского округа Подольск)

п/п	Наименование объекта	Место нахождение объекта
51	Мемориальная доска в память о размещении военного госпиталя в годы ВОВ	ул. Февральская, д. 65 (НОЧУ ПО «Подольский колледж «Парус»)
52	Мемориальная доска в память о разведчицах 43-й Армии Надежде Прониной и Мире Синельниковой	ул. Февральская, д. 65
53	Мемориальная доска в память о Герое Советского Союза Любименко Михаиле Николаевиче	ул. Клемента Готвальда, д.1/42 (гостиница «Подмосковье»)
54	Мемориальная доска о размещении снайперской школы в годы ВОВ	ул. Плещеевская, д.38 (ДК Плещеево)
55	Мемориальная доска в память о работниках Водоканала, павших в боях за Родину	ул. Пионерская, д.1б (МУП «Водоканал»)
56	Мемориальная доска в память о Герое Советского Союза Харьковском Петре Федоровиче	микрорайон Климовск, ул.Симферопольская, д.29
57	Мемориальная доска в память о погибших выпускниках и учителях средней школы № 3	микрорайон Климовск, ул. Ленина, д.23
58	Мемориальная доска в честь 40-летия Победы в годы ВОВ	микрорайон Климовск, ул. Победы, д.2/18
59	Мемориальная доска об открытии первого музея курсантов Подольских военных училищ	микрорайон Климовск, пр. 50-летия Октября, д.18
60	Мемориальная доска в память о погибших инструментальщиках Климовского машиностроительного завода	микрорайон Климовск, производственный корпус ООО "Народный пластик" (бывшая территория Климовского машиностроительного завода, цех №26)

Состав документов генерального плана городского округа определен в соответствии со ст. 23 Градостроительного кодекса Российской Федерации.

В соответствии с частью 9 статьи 23 ГрК РФ предусматривается возможность установления законодательством субъектов Российской Федерации особенностей подготовки генерального плана:

- генеральный план городского округа может не содержать карту планируемого размещения объектов местного значения поселения или городского округа. В этом случае такая карта подлежит утверждению местной администрацией в порядке, установленном нормативным правовым актом органа государственной власти субъекта Российской Федерации;

- положение о территориальном планировании вместо сведений о видах, назначении и наименованиях планируемых для размещения объектов местного значения городского округа, об их основных характеристиках, местоположении может содержать сведения о потребности в указанных объектах местного значения без указания их основных характеристик и местоположения.

Данные особенности установлены в статье 13 Закона Московской области от 07.03.2007 № 36/2007-ОЗ «О Генеральном плане развития Московской области» (принят постановлением Мособлдумы от 21.02.2007 № 2/210-П).

Утверждено
решением Совета депутатов
Городского округа Подольск
Московской области

от _____202__г. №_____

Разработка и внесение изменений в документы территориального планирования муниципальных образований Московской области

ВНЕСЕНИЕ ИЗМЕНЕНИЙ В ГЕНЕРАЛЬНЫЙ ПЛАН ГОРОДСКОГО ОКРУГА ПОДОЛЬСК МОСКОВСКОЙ ОБЛАСТИ

«Положение о территориальном планировании»

2025

КОМИТЕТ ПО АРХИТЕКТУРЕ И ГРАДОСТРОИТЕЛЬСТВУ
МОСКОВСКОЙ ОБЛАСТИ

Государственное автономное учреждение Московской области
«Научно-исследовательский и проектный институт градостроительства»
(ГАУ МО «НИиПИ градостроительства»)

143960, Московская область, г. Реутов, проспект Мира, д. 57, помещение III, тел: +7 (495) 242 77 07, niipi@mosreg.ru

Государственное задание
от 17.12.2025 № 834.10

ВНЕСЕНИЕ ИЗМЕНЕНИЙ В ГЕНЕРАЛЬНЫЙ ПЛАН ГОРОДСКОГО ОКРУГА ПОДОЛЬСК МОСКОВСКОЙ ОБЛАСТИ

ПОЛОЖЕНИЕ О ТЕРРИТОРИАЛЬНОМ ПЛАНИРОВАНИИ

И.о. директора **А.Н. Чуньков**
Руководитель Мастерской № 3 **Н.В. Макаров**
Нач. отдела № 1 Мастерской № 3 **И.В. Гордюхина**

2025

Архив. № подл | ФИО, подпись и дата | Взамен Арх.№ | ФИО, подпись и дата визирования Техотделом

Внесение изменений в Генеральный план городского округа Подольск Московской области

Состав материалов

	Наименование документа
	Утверждаемая часть
Генеральный план	
	Положение о территориальном планировании
	Карта границ населённых пунктов, входящих в состав муниципального образования
	Карта функциональных зон муниципального образования
Приложение 1. Сведения о границах населённых пунктов, входящих в состав Городского округа Подольск (в электронном виде) Книга 1. Книга 2.	
Приложение 2. Карта несогласованных вопросов внесения изменений в Генеральный план городского округа Подольск в части пересечения земельных участков с землями лесного фонда.	
Материалы по обоснованию	
Том I. Планировочная и инженерно-транспортная организация территории. Социально-экономическое обоснование. Книга 1 Текстовая часть.	
Том I. Планировочная и инженерно-транспортная организация территории. Социально-экономическое обоснование Книга 1 Графические материалы	
	Карта размещения муниципального образования в устойчивой системе расселения Московской области
	Карта существующего использования территории в границах муниципального образования
	Карта планируемого развития транспортной инфраструктуры в границах муниципального образования в части объектов федерального и регионального значения Москва
	Карта планируемого развития транспортной инфраструктуры в границах муниципального образования в части объектов федерального и регионального значения – ***сведения ограниченного доступа***
	Карта зон с особыми условиями использования территории в границах муниципального образования
	Карта планируемого развития инженерных коммуникаций и сооружений в границах муниципального образования в части объектов федерального и регионального значения – ***сведения ограниченного доступа***
	Карта границ земель лесного фонда с отображением границ лесничеств и лесопарков
	Карта границ земель сельскохозяйственного назначения с отображением особо ценных сельскохозяйственных угодий и мелиорируемых земель
	Карта зон с особыми условиями использования территории в границах муниципального образования, в части приаэродромной территории
Том I. Планировочная и инженерно-транспортная организация территории. Социально-экономическое обоснование. Книга 2. Текстовая часть. Разделы: Трубопроводный транспорт и Развитие инженерной инфраструктуры - ***сведения ограниченного доступа***	

Том II. Охрана окружающей среды	
	Текстовая часть
	Графические материалы (карты):
	Карта границ зон негативного воздействия существующих и планируемых объектов капитального строительства
	Карта существующих и планируемых особо охраняемых природных территорий, зон санитарной охраны источников питьевого водоснабжения, водоохранных зон, прибрежных защитных полос, береговых полос водных объектов, зон затопления и подтопления
Том III. Объекты культурного наследия Книга 1.	
	Текстовая часть
	Графические материалы:
	Карта границ территорий, зон охраны и защитных зон объектов культурного наследия
Электронные материалы	
	Электронные материалы: текстовые материалы, графические материалы в формате PDF
Том III. Объекты культурного наследия Книга 2. ***сведения ограниченного доступа***	
	Текстовая часть
	Графические материалы:
	Карта границ территорий, зон охраны и защитных зон объектов культурного наследия и объектов археологии
Том IV. Основные факторы риска возникновения чрезвычайных ситуаций природного и техногенного характера - ***сведения ограниченного доступа***	
	Текстовая часть
	Графические материалы:
	Карта границ территорий, подверженных риску возникновения чрезвычайных ситуаций природного и техногенного характера и воздействия их последствий
Электронные материалы - ***сведения ограниченного доступа***	
	Электронные материалы: текстовые материалы, графические материалы в формате PDF

УТВЕРЖДАЕМАЯ ЧАСТЬ

ПОЛОЖЕНИЕ О ТЕРРИТОРИАЛЬНОМ ПЛАНИРОВАНИИ

Оглавление

1. ОБЩИЕ СВЕДЕНИЯ 7

2. ПАРАМЕТРЫ ФУНКЦИОНАЛЬНЫХ ЗОН 8

2.1. Параметры планируемого развития зон жилого назначения 14
2.2. Параметры планируемого развития зон общественно-делового назначения 18
2.3. Параметры планируемого развития производственных зон, коммунально-складских зон, зон транспортной инфраструктуры 25
2.4. Параметры планируемого развития зон рекреационного назначения 33
2.5. Параметры планируемого развития зон сельскохозяйственного назначения 37
Параметры планируемого развития зон специального назначения 39
2.6. Параметры планируемого развития многофункциональных зон 41

3. СВЕДЕНИЯ О РАЗМЕЩАЕМЫХ НА ТЕРРИТОРИИ ГОРОДСКОГО ОКРУГА ПОДОЛЬСК ОБЪЕКТАХ ФЕДЕРАЛЬНОГО И РЕГИОНАЛЬНОГО ЗНАЧЕНИЯ 47

3.1. Объекты социальной инфраструктуры 47
3.2. Объекты транспортной инфраструктуры 51
3.3. Объекты инженерной инфраструктуры 60

4. СВЕДЕНИЯ О НОРМАТИВНЫХ ПОТРЕБНОСТЯХ В ОБЪЕКТАХ МЕСТНОГО ЗНАЧЕНИЯ 68

4.1. Нормативные потребности в объектах социальной инфраструктуры 68
4.2. Нормативные потребности в объектах транспортной инфраструктуры 69
4.3. Планируемые показатели обеспеченности жителей основными видами инженерного обеспечения 70

5. ХАРАКТЕРИСТИКИ ЗОН С ОСОБЫМИ УСЛОВИЯМИ ИСПОЛЬЗОВАНИЯ ТЕРРИТОРИЙ В СЛУЧАЕ, ЕСЛИ УСТАНОВЛЕНИЕ ТАКИХ ЗОН ТРЕБУЕТСЯ В СВЯЗИ С РАЗМЕЩЕНИЕМ ПЛАНИРУЕМЫХ ОБЪЕКТОВ 72

КАРТА ГРАНИЦ НАСЕЛЁННЫХ ПУНКТОВ, ВХОДЯЩИХ В СОСТАВ МУНИЦИПАЛЬНОГО ОБРАЗОВАНИЯ

КАРТА ФУНКЦИОНАЛЬНЫХ ЗОН МУНИЦИПАЛЬНОГО ОБРАЗОВАНИЯ

Внесение изменений в Генеральный план городского округа Подольск Московской области

Внесение изменений в Генеральный план городского округа Подольск Московской области» выполнен в составе работ по подготовке проекта «Внесение изменений в Генеральный план городского округа Подольск Московской области», подготовленных Государственным автономным учреждением Московской области «Научно-исследовательский и проектный институт градостроительства» (ГАУ МО «НИиПИ градостроительства») на основании Государственного задания от 17.12.2025 № 834.10в рамках выполнения работ в составе мероприятий Государственной программы Московской области «Архитектура и градостроительство Подмосковья» на 2023-2030 годы».

Состав генерального плана городского округа определен в соответствии со ст. 23 Градостроительного кодекса Российской Федерации.

В соответствии с частью 9 статьи 23 ГрК РФ предусматривается возможность установления законодательством субъектов Российской Федерации особенностей подготовки генерального плана:

- генеральный план городского округа может не содержать карту планируемого размещения объектов местного значения поселения или городского округа. В этом случае такая карта подлежит утверждению местной администрацией в порядке, установленном нормативным правовым актом органа государственной власти субъекта Российской Федерации;
- положение о территориальном планировании вместо сведений о видах, назначении и наименованиях планируемых для размещения объектов местного значения городского округа, об их основных характеристиках, местоположении может содержать сведения о потребности в указанных объектах местного значения без указания их основных характеристик и местоположения.

Данные особенности установлены в статье 13 Закона Московской области от 07.03.2007 № 36/2007-ОЗ «О Генеральном плане развития Московской области».

Действующий Генеральный план городского округа Подольск Московской области утверждён решением Совета депутатов городского округа Подольск от 20.12.2012 № 24/2 «Об утверждении Генерального плана городского округа Подольск Московская области» (с учётом внесённых изменений).

Документ территориального планирования разработан на расчётный срок – 2045 год, с выделением первой очереди реализации генерального плана - 2032 год.

Материалы проекта «Внесение изменений в Генеральный план городского округа Подольск Московской области» подготовлены в соответствии с нормативными правовыми актами Российской Федерации и Московской области в действующих редакциях на момент выпуска.

1. ОБЩИЕ СВЕДЕНИЯ

Городской округ Подольск Московской области (далее по тексту – Городской округ Подольск) расположен в южной части Московской области.

Городской округ Подольск граничит:

- с запада – с городом Москва,

- с севера – с городом Москва и Ленинским городским округом Московской области,

- с востока – с городским округом Домодедово Московской области,

- с юга – с муниципальным округом Чехов Московской области.

Площадь территории Городского округа Подольск составляет - 33912 га.

В состав Городского округа Подольск входят 76 населённых пунктов:

1 город - Подольск Московской области;

57 деревень: Агафоново, Акишово, Александровка, Алтухово, Бережки, Боборыкино, Большое Брянцево, Большое Толбино, Борисовка, Бородино, Борьево, Булатово, Быковка, Бяконтово, Валищево, Ворыпаево, Гривно, Дмитрово, Докукино, Жарково, Жданово, Ивлево, Коледино, Кутьино, Лаговское, Лемешово, Лопаткино, Луковня, Лучинское, Макарово, Малое Брянцево, Малое Толбино, Матвеевское, Меньшово, Мотовилово, Наумово, Никулино, Новогородово, Новоколедино, Новоселки, Ордынцы, Плещеево, Потапово, Пузиково, Романцево, Северово, Сергеевка, Сертякино, Слащево, Спирово, Стрелково, Услонь, Федюково, Харитоново, Холопово, Хряслово, Яковлево;

16 посёлков: Александровка, Быково, Дубровицы, Железнодорожный, Кузнечики, Лесные Поляны, Леспроект, Молодежный, Подольской машинно-испытательной станции, Поливаново, радиоцентра "Романцево", санатория "Родина", Сельхозтехника, Сертякино, Сосновый Бор, Стрелковской фабрики;

2 села: Покров, Сынково.

Численность постоянного населения Городского округа Подольск по данным Росстата на 01.01.2024 составляет 355,49 тыс. человек.

Внешние транспортные связи городского округа осуществляются с северной и южной стороны с МКАД и г. Чехов по Симферопольскому шоссе, с западной и восточной стороны по Малому Московскому кольцу с Москвой и ГО Домодедово.

Городской округ Подольск относится к Видновско – Подольско - Раменской устойчивой системе расселения Московской области.

По доминирующим признакам функционального освоения и пространственной организации Видновско – Подольско - Раменская устойчивая система расселения Московской области является рекреационно-городская.

На территории Городского округа Подольск расположены объекты культурного наследия федерального, регионального и местного (муниципального) значения, а также выявленные объекты культурного наследия, в том числе объекты археологического наследия.

На часть территории Городского округа Подольск распространяются режим использования территории в границах водоохранных зона водного объекта.

2. ПАРАМЕТРЫ ФУНКЦИОНАЛЬНЫХ ЗОН

Параметры функциональных зон и режимы их использования применяются с учетом:

- Режимов использования территорий объектов культурного наследия и их зон охраны (при наличии), установленных утвержденными нормативно-правовыми актами в области охраны объектов культурного наследия. Сведения об объектах культурного наследия, границах территорий объектов культурного наследия и утвержденных зон охраны объектов культурного наследия приводятся в материалах по обоснованию генерального плана Том III «Объекты культурного наследия» Книга 1. Сведения об объектах археологического наследия приводятся в материалах по обоснованию генерального плана Том III «Объекты культурного наследия» Книга 2. Карта границ территорий, зон охраны и защитных зон объектов культурного наследия и объектов археологии *(сведения ограниченного доступа).*

- Режимов использования особо охраняемых природных и их охранных зон (при наличии), установленных утвержденными нормативно-правовыми актами. Границы ООПТ и их охранных зон (при наличии) отображены в материалах по обоснованию генерального плана на Карте существующих и планируемых особо охраняемых природных территорий, зон санитарной охраны источников питьевого водоснабжения, водоохранных зон, прибрежных защитных полос, береговых полос водных объектов, зон затопления и подтопления материалов по обоснованию генерального плана Том II. «Охрана окружающей среды».

- Установленных ограничений использования земельных участков и (или) расположенных на них объектов недвижимости и осуществления деятельности в границах приаэродромной территории.

- Иными ограничениями в зонах с особыми условиями использования территории, установленными в соответствии с действующим законодательством. Зоны с особыми условиями использования территорий отображены в материалах по обоснованию генерального плана на Карте зон с особыми условиями использования территории в границах муниципального образования. Размещение объектов капитального строительства в функциональных зонах в границах зон минимальных расстояний до магистральных или промышленных трубопроводов (газопроводов, нефтепроводов и нефтепродуктопроводов) должно соответствовать требованиям таблицы 4 и таблицы 5 СП 36.13330.2012. Свод правил. Магистральные трубопроводы. Актуализированная редакция СНиП 2.05.06-85*.

Границы функциональных зон определены с учетом границ городского округа, границ населенных пунктов или естественных границ природных, линейных объектов, границ земельных участков.

Функциональные зоны преимущественно объединены в значительные по площади территории, имеющие общую функционально-планировочную структуру и отделенные от других территорий ясно определяемыми границами (естественными границами природных объектов, искусственными границами (железные и автомобильные дороги, каналы, урбанизированные/освоенные территории, красные линии, границы земельных участков) и т.п.).

Зоны различного функционального назначения могут включать в себя:

1) территории общего пользования, занятые площадями, улицами, проездами, дорогами, набережными, скверами, бульварами, водоемами и другими объектами;

2) территории, занятые участками коммунальных и инженерных объектов, участками объектов социально-бытового обслуживания;

3) территории, занятые участками, имеющими виды функционального назначения, отличные от вида (видов) функционального назначения функциональной зоны, и занимающими менее 25% территории функциональной зоны.

В целях наиболее эффективного использования территорий, допускается в составе функциональных зон, не предусматривающих жилищного строительства, расположенных в границах населенных пунктов, размещение любых нежилых объектов при условии соблюдения нормативов градостроительного проектирования, требований технических

регламентов, санитарных правил и норм, иных обязательных требований, предусмотренным действующим законодательством, без внесения изменений в генеральный план. Перечень видов объектов капитального строительства, допустимых к размещению в составе функциональных зон, не предусматривающих жилищного строительства, расположенных в границах населенных пунктов, определяется с учетом градостроительных регламентов, установленных в правилах землепользования и застройки.

На территории Городского округа Подольск Московской области выделяются следующие группы функциональных зон:

1. Жилые зоны,
2. Общественно-деловые зоны,
3. Производственные зоны, коммунально-складские зоны, зоны транспортной инфраструктуры,
4. Зоны рекреационного назначения,
5. Зоны сельскохозяйственного назначения,
6. Зоны специального назначения,
7. Зона режимных территорий,
8. Зона акваторий,
9. Многофункциональные зоны.

Параметры функциональных зон

На территории Городского округа Подольск установлены следующие функциональные зоны в соответствующих группах.

1. **Жилые зоны**

Зона многоквартирной жилой застройки (Ж1)

Функциональная зона предназначена для застройки многоквартирными и/или блокированными жилыми домами (с сохранением существующего жилого фонда), а также размещения необходимых объектов социального обслуживания. В зоне допускается размещение отдельно стоящих, встроенных или пристроенных объектов социального и коммунально-бытового назначения, объектов здравоохранения, объектов дошкольного, начального общего и среднего (полного) общего образования, культовых зданий, спортивных объектов, озелененных территорий общего пользования, стоянок автомобильного транспорта, гаражей, объектов, связанных с проживанием граждан и не оказывающих негативного воздействия.

Существующие индивидуальные жилые дома могут располагаться на территории функциональной зоны Ж1.

Зона застройки индивидуальными и блокированными жилыми домами (Ж2)

Зона застройки индивидуальными и блокированными жилыми домами (Ж2) Территория зоны предназначена для формирования жилых районов низкой плотности застройки (отдельно стоящих и блокированных жилых домов этажностью не выше 3 этажей с земельными участками) с обязательным размещением объектов социальной инфраструктуры, спортивных объектов, озелененных территорий общего пользования, объекты транспортной инфраструктуры, стоянок автомобильного транспорта необходимых для обслуживания населения. Допускается использовать недостающие объекты обслуживания в прилегающих существующих или проектируемых общественных центрах.

Существующие индивидуальные жилые дома могут располагаться на территории функциональной зоны Ж1.

Зона смешанной жилой застройки (Ж3)

Зона смешанной жилой застройки Ж3 установлена для обеспечения условий формирования жилых районов из отдельно стоящих индивидуальных жилых домов, блокированных жилых домов и малоэтажных, среднеэтажных многоквартирных домов. В

состав зоны Ж3 могут включаться территории, предназначенные для ведения садоводства и дачного хозяйства.

Размещение социальных, рекреационных, общественно-деловых объектов допускается во всех жилых функциональных зонах.

2. **Общественно-деловые зоны**

Многофункциональная общественно-деловая зона (О1)

Территория зоны предназначена для размещения:

- объектов делового, финансового назначения, оптовой и розничной торговли, общественного питания, бытового обслуживания, амбулаторного ветеринарного обслуживания, культурного развития, религиозного использования;

- объектов транспортной инфраструктуры (стоянки автомобильного транспорта);

- объектов коммунального и производственного назначения;

- озелененных территорий общего использования.

Зона специализированной общественной застройки (О2)

В составе данной зоны располагаются:

- отдельно стоящие объекты социального и культурно-бытового обслуживания населения – объекты высшего, среднего, дошкольного, школьного и дополнительного образования, досуговые учреждения, библиотеки, больничные и амбулаторно-поликлинические учреждения, объекты спорта, объекты культуры, религиозно-культовые объекты, объекты административно-хозяйственного управления, а также исторические объекты;

- объекты транспортной инфраструктуры (стоянки автомобильного транспорта);

- озелененные территории общего использования.

3. **Производственные зоны, коммунально-складские зоны, зоны транспортной инфраструктуры**

Производственная зона (П)

Территория зоны П предназначена для размещения промышленных, коммунально-складских объектов, объектов транспортного обслуживания и иных производств и объектов, обеспечивающих их функционирование, а также для определения и размещения организованных санитарно-защитных зон этих объектов в соответствии с требованиями технических регламентов. Благоустройство территории производственных зон и их санитарно-защитных зон осуществляется за счёт собственников производственных объектов. Участки размещения производственной застройки занимают более 75% площади территории зоны. Участки с другими видами разрешённого использования могут находиться в её границах при условии соблюдения действующих норм и правил и занимать менее 25% площади территории зоны.

Зона объектов коммунального назначения (К)

Территория зоны К предназначена для размещения объектов коммунального обслуживания (котельных, водозаборов, очистных сооружений, насосных станций, электроподстанций), стоянок и гаражей в случае необходимости их выделения из других зон, объектов складского назначения, а также объектов придорожного сервиса при соблюдение действующих норм и правил.

Зона транспортной инфраструктуры (Т)

В состав зоны могут входить автомобильные дороги федерального и регионального значения (включая отводы земельных участков) и технически связанные с ними сооружения, объекты, предназначенные для обслуживания пассажиров, обеспечивающие работу транспортных средств, объекты размещения постов органов внутренних дел, ответственных

за безопасность дорожного движения, стоянки автотранспорта и депо маршрутного автотранспорта, составляющие единую систему транспортного обеспечения; улицы местного значения, внутриквартальные проезды и проезды для специального транспорта отдельно не выделяются и входят в иные функциональные зоны. Участки объектов автомобильного транспорта могут включаться в другие функциональные зоны и не выделяться в отдельную функциональную зону. В данную зону также входят территории железнодорожного транспорта и его инфраструктуры.

4. **Зоны рекреационного назначения:**

Зона озелененных и благоустроенных территорий (Р1)

Территория зоны предназначена для организации мест массового отдыха населения и включают в себя скверы, парки, городские леса, сады, водоемы, пляжи и иные объекты, формирующие систему озелененных территорий. На озелененных территориях допускается строительство новых и расширение действующих объектов, связанных с рекреационной деятельностью, их функционированием, эксплуатацией и обслуживанием отдыхающих.

Зона лесов (Р3)

Выделенную зону составляют леса государственного лесного фонда. В пределах зоны лесов возможна организация природоохранной и рекреационной деятельности, внедрение элементов благоустройства. Запрещается размещение объектов капитального строительства.

Зона объектов физической культуры и массового спорта (Р4)

Территория зоны предназначена для размещения объектов для занятий физической культурой и спортом. Зона включает в себя участки размещения объектов для занятий физической культурой и спортом, а также объектов, обеспечивающих их функционирование.

Зона объектов отдыха и туризма (Р5)

Территория зоны предназначена для размещения объектов организованного отдыха (в том числе спортивных, тематических, детских лагерей) с возможностью временного проживания, участков курортной и санаторной деятельности и объектов, обеспечивающих их функционирование.

Зона рекреационных объектов иного назначения (Р6)

Территория зоны предназначена для размещения специализированных объектов для занятий спортом и лечением (в том числе санаторно-курортным).

Зона осуществления историко-культурной деятельности (Р9)

К зоне осуществления историко-культурной деятельности Р9 относятся территории объектов культурного наследия, их охранных зон, зон охраняемого природного ландшафта.

5. **Зоны сельскохозяйственного назначения**

Зона сельскохозяйственного назначения (сельскохозяйственные угодья, сельскохозяйственное производство) (СХ1)

Зоны сельскохозяйственного назначения включают в себя преимущественно территории сельскохозяйственного использования. В состав данной зоны включены как территории сельскохозяйственного производства и переработки сельскохозяйственной продукции, так и сельскохозяйственные угодья (в соответствии с перечнем особо ценных продуктивных сельскохозяйственных угодий, расположенных на территории Московской области, использование которых для других целей не допускается);

Развитие данных зон планируется в целях сохранения и поддержания соответствующего уровня ценных сельскохозяйственных участков, в том числе в целях предотвращения замещения данного вида функциональной зоны иными видами деятельности.

При развитии данных зон следует руководствоваться действующим земельным законодательством, а в отношении объектов сельхозпроизводства следует учитывать технические регламенты и нормативные требования.

Зона, предназначенная для ведения садоводства и огородничества (СХ2)

К зоне, предназначенной для ведения садоводства и огородничества относятся участки садоводства как в границах населенных пунктов (с возможностью постоянного проживания), так и вне границ населенных пунктов (для временного проживания).

6. **Зоны специального назначения**

В состав зон специального назначения включены:

Зона кладбищ (СП1)

Территория зоны предназначена для размещения объектов ритуальной деятельности (кладбищ и соответствующих культовых сооружений). Для существующих и проектных кладбищ обязательно наличие утверждённых проектов санитарно-защитных зон.

Зона озелененных территорий специального назначения (СП4)

Зоны озеленённых территорий специального назначения (СП4) заняты в основном зелёными насаждениями, выполняющими средозащитную роль в санитарно-защитных зонах предприятий и (или) служат для обеспечения безопасности объектов, расположенных в охранных зонах инженерных коммуникаций и др. В зонах СП4 в границах зон минимальных расстояний до магистральных или промышленных трубопроводов (газопроводов, нефтепроводов и нефтепродуктопроводов) могут размещаться участки и объекты строительства, соответствующие требованиям СП 36.13330.2012, по согласованию с эксплуатирующей организацией**.**

Иная зона специального назначения (СП5)

Территория зоны предназначена для размещения объектов обеспечения обороны и безопасности, обеспечения вооруженных сил, охраны Государственной границы РФ, обеспечения внутреннего правопорядка, деятельности по исполнению наказаний.

7. **Многофункциональные зоны**

Многофункциональные зоны устанавливаются в случае необходимости совмещения нескольких видов функционального назначения территории.

Зона многофункциональной смешанной застройки (М)

Территория зоны многофункциональной смешанной застройки (М) предназначена для размещения объектов различного функционального назначения, при этом объекты жилой, общественной и деловой застройки могут находиться исключительно в границах населённых пунктов, объекты производственной и коммунальной застройки могут размещаться в данной зоне при условии соблюдения действующих норм и правил; объекты с другими функциями могут находиться в границах зоны при условии соблюдения действующих норм и правил.

Общественно-производственная зона (О3)

Общественно-производственная зона (О3) предназначена для размещения объектов общественного коммерческого и производственного назначения.

Участки размещения объектов общественного использования и коммерческого назначения занимают более 25% площади территории зоны, участки размещения объектов производственной и коммунальной застройки занимают более 25% площади территории зоны; участки с другими видами разрешенного использования могут находиться в ее границах при условии соблюдения действующих норм и правил и занимать менее 25% площади территории зоны.

Общественно-жилая зона (О4)

Общественно-жилая зона (О4) предназначена для размещения объектов общественного и жилого назначения.

Территории жилой застройки занимают более 25% площади территории зоны, участки общественной застройки занимают более 35% площади территории зоны; участки с другими видами разрешенного использования могут находиться в ее границах при условии соблюдения действующих норм и правил и занимать не менее 25% площади территории зоны.

Общественно-рекреационная зона (О5)

Общественно-рекреационная зона (О5) предназначена для размещения объектов общественно-делового и рекреационного назначения.

В составе данной зоны размещаются, на площади не менее 25%, объекты капитального строительства, предназначенные для удовлетворения бытовых, социальных и духовных потребностей (объекты коммунального, социального, бытового, амбулаторного ветеринарного обслуживания, среднего и высшего профессионального образования, культурного развития, религиозного использования, делового управления, общественного управления, объекты обеспечения научной деятельности, деятельности в области гидрометеорологии и смежных с ней областях), объекты капитального строительства в целях извлечения прибыли (на основании торговой, банковской и иной предпринимательской деятельности). Также в данной зоне, на площади не менее 40%, размещаются территории озеленения общего пользования, иные объекты, связанные с обеспечением жизнедеятельности населения, культовыми объектами. Участки размещения объектов иного назначения могут размещаться в её границах при условии соблюдения действующих норм и правил и занимать менее 25% площади территории зоны.

Многофункциональная общественно-жилая зона (ОЖ)

Многофункциональная общественно-жилая зона (ОЖ) предназначена для размещения объектов жилой застройки и общественно-деловых объектов.

Рекреационно-жилая зона (Р7)

Территории жилой застройки занимают до 50% площади территории зоны, территории зоны, предназначенные для организации мест отдыха населения включая бульвары, скверы, парки, сады, водоемы, пляжи и иные объекты, формирующие систему озелененных территорий общего пользования в населенных пунктах занимают до 50% площади зоны, участки общественной застройки и транспортного обслуживания занимают не более 35% площади территории зоны.

2.1. Параметры планируемого развития зон жилого назначения

Параметры *развития территорий нового жилищного строительства могут уточняться в соответствии с проектами планировки территории и градостроительными концепциями, одобренными решениями Градостроительного совета Московской области.*

Таблица 2.1.1

Функциональные зоны	Номер на карте	Местоположение	Мероприятия территориального планирования	Площадь зоны, га	Параметры планируемого развития[1]	Планируемые для размещения объекты федерального (Ф) и регионального (Р) значения[2]
Зона многоквартирной жилой застройки (Ж1)	Без указания местоположения		существующая функциональная зона	875,21	сохранение существующего функционального назначения	ВОП (Р), Амбулаторно-поликлиническое учреждение (Р) - 2 объекта, УКЦСОН (Р) - 2 объекта
	1	п. Быково	планируемая функциональная зона	51,65	в соответствии с РНГП/МНГП/ППТ/ГК	Пожарное депо (Р)
	2	д. Федюково	планируемая функциональная зона	12,41	в соответствии с РНГП/МНГП/ППТ/ГК	УКЦСОН (Р)
	3	г. Подольск, р-н Ивановское	планируемая функциональная зона	0,54	в соответствии с РНГП/МНГП/ППТ/ГК	-
	4	г. Подольск, р-н Шепчинки в границах улиц: Володи Дубинина, Народная, Индустриальная, Литейная	планируемая функциональная зона	11,79	в соответствии с РНГП/МНГП/ППТ/ГК	-
	5	г. Подольск, р-н Шепчинки в границах улиц: Ватутина, Пионерская, Свердлова, Чайковского, Калинина, Щеглова, Белинского	планируемая функциональная зона	6,52	в соответствии с РНГП/МНГП/ППТ/ГК	-
	6	г. Подольск, р-н Кутузово	планируемая функциональная зона	3,64	в соответствии с РНГП/МНГП/ППТ/ГК	-

[1] РНГП – региональные нормативы градостроительного проектирования Московской области; МНГП – местрные нормативы градостроительного проектирования; ППТ – проект планировки территории; ГК – градостроительная концепция, одобренная решением Градостроительного совета Московской области. Параметры планируемого развития функциональных зон устанавливаются в соответствии с РНГП в зависимости от типа устойчивой системы расселения, типа населенных пунктов, численности населения и других показателей, могут быть уточнены на стадии ГК и ППТ.

[2] Количество и местоположение планируемых объектов социальной инфраструктуры могут уточняться в соответствии с проектами планировки территории и градостроительными концепциями, одобренными решениями Градостроительного совета Московской области.

Функциональные зоны	Номер на карте	Местоположение	Мероприятия территориального планирования	Площадь зоны, га	Параметры планируемого развития[1]	Планируемые для размещения объекты федерального (Ф) и регионального (Р) значения[2]
Зона многоквартирной жилой застройки (Ж1)	7	г. Подольск, р-н Межшоссейный в границах улиц: Народная, Индустриальная, Литейная, Чистова	планируемая функциональная зона	3,64	в соответствии с РНГП/МНГП/ППТ/ГК	-
	8	г. Подольск, р-н Восточный	планируемая функциональная зона	1,34	в соответствии с РНГП/МНГП/ППТ/ГК	-
	9	п. Поливаново	планируемая функциональная зона	38,75	в соответствии с РНГП/МНГП/ППТ/ГК	Пожарное депо (Р), Амбулаторно-поликлиническое учреждение (Р), Станция скорой помощи (Р)
	10	г. Подольск, р-н Красная Горка	планируемая функциональная зона	1,96	в соответствии с РНГП/МНГП/ППТ/ГК	Амбулаторно-поликлиническое учреждение (Р)
	11	д. Северово	планируемая функциональная зона	13,42	в соответствии с РНГП/МНГП/ППТ/ГК	-
	12	д. Северово	планируемая функциональная зона	17,07	в соответствии с РНГП/МНГП/ППТ/ГК	-
	13	г. Подольск, мкр. Кузнечики	планируемая функциональная зона	42,70	в соответствии с РНГП/МНГП/ППТ/ГК	Станция скорой помощи (Р)
	14	г. Подольск, мкр. Львовский	планируемая функциональная зона	4,46	в соответствии с РНГП/МНГП/ППТ/ГК	-
	15	г. Подольск	планируемая функциональная зона	1,48	в соответствии с РНГП/МНГП/ППТ/ГК	-
	16	г. Подольск, р-н Межшоссейный	планируемая функциональная зона	0,90	в соответствии с РНГП/МНГП/ППТ/ГК	-
	17	д. Борисовка	планируемая функциональная зона	10,73	в соответствии с РНГП/МНГП/ППТ/ГК	-
	18	д. Борисовка	планируемая функциональная зона	3,29	в соответствии с РНГП/МНГП/ППТ/ГК	-
	19	г. Подольск, р-н Юго-Западный	планируемая функциональная зона	1,96	в соответствии с РНГП/МНГП/ППТ/ГК	-
	20	г. Подольск, мкр. Климовск	планируемая функциональная зона	6,23	в соответствии с РНГП/МНГП/ППТ/ГК	-
	21	г. Подольск, р-н Красная Горка	планируемая функциональная зона	1,67	в соответствии с РНГП/МНГП/ППТ/ГК	-
	22	п. Быково	планируемая функциональная зона	1,33	в соответствии с РНГП/МНГП/ППТ/ГК	-

Функциональные зоны	Номер на карте	Местоположение	Мероприятия территориального планирования	Площадь зоны, га	Параметры планируемого развития[1]	Планируемые для размещения объекты федерального (Ф) и регионального (Р) значения[2]
Зона многоквартирной жилой застройки (Ж1)	23	г. Подольск, р-н Восточный	планируемая функциональная зона	8,76	в соответствии с РНГП/МНГП/ППТ/ГК	-
	24	г. Подольск, мкр. Климовск	планируемая функциональная зона	0,76	в соответствии с РНГП/МНГП/ППТ/ГК	-
	25	г. Подольск, р-н Северный	планируемая функциональная зона	0,38	в соответствии с РНГП/МНГП/ППТ/ГК	-
	26	д. Северово	планируемая функциональная зона	7,46	в соответствии с РНГП/МНГП/ППТ/ГК	-
	27	г. Подольск, р-н Межшоссейный	планируемая функциональная зона	2,39	в соответствии с РНГП/МНГП/ППТ/ГК	-
	28	п. Сосновый бор	планируемая функциональная зона	4,41	в соответствии с РНГП/МНГП/ППТ/ГК	-
	46	г. Подольск	планируемая функциональная зона	1,71	в соответствии с РНГП/ППТ/ГК	-
		ИТОГО:		**1138,56**		
Зона застройки индивидуальными и блокированными жилыми домами (Ж2)	Без указания местоположения		существующая функциональная зона	2829,47	сохранение существующего функционального назначения	УКЦСОН (Р)
	29	п. Поливаново	планируемая функциональная зона	3,20	в соответствии с РНГП/МНГП/ППТ/ГК	-
	30	д. Северово	планируемая функциональная зона	7,76	в соответствии с РНГП/МНГП/ППТ/ГК	-
	31	д. Пузиково	планируемая функциональная зона	77,75	в соответствии с РНГП/МНГП/ППТ/ГК	-
	32	д. Сергеевка	планируемая функциональная зона	0,35	в соответствии с РНГП/МНГП/ППТ/ГК	-
	33	д. Слащево	планируемая функциональная зона	3,24	в соответствии с РНГП/МНГП/ППТ/ГК	-
	34	д. Бородино	планируемая функциональная зона	10,58	в соответствии с РНГП/МНГП/ППТ/ГК	-
	35	д. Федюково	планируемая функциональная зона	6,67	в соответствии с РНГП/МНГП/ППТ/ГК	-
	36	д. Спирово	планируемая функциональная зона	1,51	в соответствии с РНГП/МНГП/ППТ/ГК	-
	37	г. Подольск, мкр. Заречный	планируемая функциональная зона	0,12	в соответствии с РНГП/МНГП/ППТ/ГК	-
	38	п. Сертякино	планируемая функциональная зона	1,57	в соответствии с РНГП/МНГП/ППТ/ГК	-

Функциональные зоны	Номер на карте	Местоположение	Мероприятия территориального планирования	Площадь зоны, га	Параметры планируемого развития[1]	Планируемые для размещения объекты федерального (Ф) и регионального (Р) значения[2]
Зона застройки индивидуальными и блокированными жилыми домами (Ж2)	39	д. Никулино	планируемая функциональная зона	3,24	в соответствии с РНГП/МНГП/ППТ/ГК	-
	40	д. Лучинское	планируемая функциональная зона	0,44	в соответствии с РНГП/МНГП/ППТ/ГК	-
	41	д. Валищево	планируемая функциональная зона	48,80	в соответствии с РНГП/МНГП/ППТ/ГК	-
		ИТОГО:		**2994,70**		
Зона смешанной малоэтажной жилой застройки (Ж3)	Без указания местоположения		существующая функциональная зона	36,57	сохранение существующего функционального назначения	ФАП (Р)
	42	г. Подольск	планируемая функциональная зона	97,40	в соответствии с РНГП/МНГП/ППТ/ГК	Больничный стационар (Р)
	43	г. Подольск, мкр. Львовский	планируемая функциональная зона	4,99	в соответствии с РНГП/МНГП/ППТ/ГК	-
	44	д. Спирово	планируемая функциональная зона	70,51	в соответствии с РНГП/МНГП/ППТ/ГК	Амбулаторно-поликлиническое учреждение (Р)
	45	д. Пузиково	планируемая функциональная зона	26,34	в соответствии с РНГП/МНГП/ППТ/ГК	-
		ИТОГО:		**235,82**		
		ВСЕГО:		**4369,08**		

2.2. Параметры планируемого развития зон общественно-делового назначения

Таблица 2.2.1

Функциональные зоны	Номер на карте	Местоположение	Мероприятия территориального планирования	Площадь зоны, га	Параметры планируемого развития[3]	Планируемые для размещения объекты федерального (Ф) и регионального (Р) значения[4]
Многофункциональная общественно-деловая зона (О1)	Без указания местоположения		существующая функциональная зона	149,90	сохранение существующего функционального назначения	-
	1	д. Сергеевка	планируемая функциональная зона	3,16	в соответствии с РНГП/МНГП/ППТ/ГК	Больничный стационар (Р)
	2	г. Подольск	планируемая функциональная зона	0,92	в соответствии с РНГП/МНГП/ППТ/ГК	-
	3	г. Подольск, р-н Восточный	планируемая функциональная зона	0,71	в соответствии с РНГП/МНГП/ППТ/ГК	-
	4	д.Матвеевское	планируемая функциональная зона	0,97	в соответствии с РНГП/МНГП/ППТ/ГК	-
	5	п. Поливаново	планируемая функциональная зона	0,06	в соответствии с РНГП/МНГП/ППТ/ГК	-
	6	д. Кутьино	планируемая функциональная зона	3,24	в соответствии с РНГП/МНГП/ППТ/ГК	-
	7	г. Подольск, мкр. Климовск	планируемая функциональная зона	1,54	в соответствии с РНГП/МНГП/ППТ/ГК	Транспортно-пересадочный узел (Р)
	8	п. Железнодорожный	планируемая функциональная зона	0,41	в соответствии с РНГП/МНГП/ППТ/ГК	-
	9	п. Быково	планируемая функциональная зона	4,70	в соответствии с РНГП/МНГП/ППТ/ГК	-
	10	г. Подольск, р-н Высотный	планируемая функциональная зона	1,21	в соответствии с РНГП/МНГП/ППТ/ГК	-
	11	д. Ивлево	планируемая функциональная зона	0,16	в соответствии с РНГП/МНГП/ППТ/ГК	-
	12	п. Сосновый бор	планируемая функциональная зона	0,42	в соответствии с РНГП/МНГП/ППТ/ГК	-

[3] РНГП – региональные нормативы градостроительного проектирования Московской области; МНГП – местрные нормативы градостроительного проектирования; ППТ – проект планировки территории; ГК – градостроительная концепция, одобренная решением Градостроительного совета Московской области. Параметры планируемого развития функциональных зон устанавливаются в соответствии с РНГП в зависимости от типа устойчивой системы расселения, типа населенных пунктов, численности населения и других показателей, могут быть уточнены на стадии ГК и ППТ.

[4] Количество и местоположение планируемых объектов социальной инфраструктуры могут уточняться в соответствии с проектами планировки территории и градостроительными концепциями, одобренными решениями Градостроительного совета Московской области.

Функциональные зоны	Номер на карте	Местоположение	Мероприятия территориального планирования	Площадь зоны, га	Параметры планируемого развития[3]	Планируемые для размещения объекты федерального (Ф) и регионального (Р) значения[4]
Многофункциональная общественно-деловая зона (О1)	13	п. Кузнечики	планируемая функциональная зона	0,97	в соответствии с РНГП/МНГП/ППТ/ГК	-
	14	д. Спирово	планируемая функциональная зона	2,78	в соответствии с РНГП/МНГП/ППТ/ГК	-
	15	г. Подольск, мкр. Кузнечики	планируемая функциональная зона	1,23	в соответствии с РНГП/МНГП/ППТ/ГК	-
	16	г. Подольск	планируемая функциональная зона	1,54	в соответствии с РНГП/МНГП/ППТ/ГК	-
	17	д. Новоселки	планируемая функциональная зона	0,56	в соответствии с РНГП/МНГП/ППТ/ГК	-
	18	п. Санатория «Родина»	планируемая функциональная зона	2,02	в соответствии с РНГП/МНГП/ППТ/ГК	-
	19	г. Подольск	планируемая функциональная зона	0,13	в соответствии с РНГП/МНГП/ППТ/ГК	-
	20	п. Поливаново	планируемая функциональная зона	0,32	в соответствии с РНГП/МНГП/ППТ/ГК	-
	21	г. Подольск, мкр. Климовск	планируемая функциональная зона	1,57	в соответствии с РНГП/МНГП/ППТ/ГК	-
	22	г. Подольск	планируемая функциональная зона	0,03	в соответствии с РНГП/МНГП/ППТ/ГК	-
	23	д. Быковка	планируемая функциональная зона	0,69	в соответствии с РНГП/МНГП/ППТ/ГК	-
	24	г. Подольск, р-н Зелёновский	планируемая функциональная зона	0,18	в соответствии с РНГП/МНГП/ППТ/ГК	-
	25	г. Подольск, мкр. Климовск	планируемая функциональная зона	4,05	в соответствии с РНГП/МНГП/ППТ/ГК	-
	26	г. Подольск, мкр. Климовск	планируемая функциональная зона	0,23	в соответствии с РНГП/МНГП/ППТ/ГК	-
	27	д. Борисовка	планируемая функциональная зона	1,25	в соответствии с РНГП/МНГП/ППТ/ГК	-
	28	г. Подольск, мкр. Львовский	планируемая функциональная зона	5,45	в соответствии с РНГП/МНГП/ППТ/ГК	Пожарное депо (Р)
	29	г. Подольск	планируемая функциональная зона	4,30	в соответствии с РНГП/МНГП/ППТ/ГК	-
	30	п. Кузнечики	планируемая функциональная зона	7,07	в соответствии с РНГП/МНГП/ППТ/ГК	-

Функциональные зоны	Номер на карте	Местоположение	Мероприятия территориального планирования	Площадь зоны, га	Параметры планируемого развития[3]	Планируемые для размещения объекты федерального (Ф) и регионального (Р) значения[4]
Многофункциональная общественно-деловая зона (О1)	31	д. Лемешово	планируемая функциональная зона	2,00	в соответствии с РНГП/МНГП/ППТ/ГК	-
	32	г. Подольск, мкр. Кузнечики	планируемая функциональная зона	0,59	в соответствии с РНГП/МНГП/ППТ/ГК	-
	33	г. Подольск, р-н Высотный	планируемая функциональная зона	1,11	в соответствии с РНГП/МНГП/ППТ/ГК	-
	34	г. Подольск, мкр. Львовский	планируемая функциональная зона	1,35	в соответствии с РНГП/МНГП/ППТ/ГК	-
	35	д. Докукино	планируемая функциональная зона	9,58	в соответствии с РНГП/МНГП/ППТ/ГК	-
	36	п. Дубровицы	планируемая функциональная зона	0,98	в соответствии с РНГП/МНГП/ППТ/ГК	-
	37	г. Подольск	планируемая функциональная зона	1,94	в соответствии с РНГП/МНГП/ППТ/ГК	-
	38	п. Быково	планируемая функциональная зона	2,11	в соответствии с РНГП/МНГП/ППТ/ГК	-
	39	г. Подольск, р-н Северный	планируемая функциональная зона	2,60	в соответствии с РНГП/МНГП/ППТ/ГК	-
	40	г. Подольск, р-н Зелёновский	планируемая функциональная зона	1,15	в соответствии с РНГП/МНГП/ППТ/ГК	-
	41	п. Дубровицы	планируемая функциональная зона	4,39	в соответствии с РНГП/МНГП/ППТ/ГК	-
	42	г. Подольск	планируемая функциональная зона	4,48	в соответствии с РНГП/МНГП/ППТ/ГК	-
	43	д. Кутьино	планируемая функциональная зона	7,04	в соответствии с РНГП/МНГП/ППТ/ГК	-
	44	г. Подольск	планируемая функциональная зона	0,48	в соответствии с РНГП/МНГП/ППТ/ГК	-
	46	г. Подольск, мкр. Заречный	планируемая функциональная зона	0,14	в соответствии с РНГП/МНГП/ППТ/ГК	-
	47	п. Подольской машинно-испытательной станции	планируемая функциональная зона	0,73	в соответствии с РНГП/МНГП/ППТ/ГК	-
	48	г. Подольск, р-н Силикатная	планируемая функциональная зона	0,43	в соответствии с РНГП/МНГП/ППТ/ГК	Вертодром (Р)
	49	г. Подольск, р-н Ивановское	планируемая функциональная зона	5,19	в соответствии с РНГП/МНГП/ППТ/ГК	-

Функциональные зоны	Номер на карте	Местоположение	Мероприятия территориального планирования	Площадь зоны, га	Параметры планируемого развития[3]	Планируемые для размещения объекты федерального (Ф) и регионального (Р) значения[4]
Многофункциональная общественно-деловая зона (О1)	50	г. Подольск, р-н Центральный	планируемая функциональная зона	3,04	в соответствии с РНГП/МНГП/ППТ/ГК	-
	51	п. Лесные поляны	планируемая функциональная зона	2,51	в соответствии с РНГП/МНГП/ППТ/ГК	-
	52	д. Стрелково	планируемая функциональная зона	40,20	в соответствии с РНГП/МНГП/ППТ/ГК	-
	53	п. Радиоцентра «Романцево»	планируемая функциональная зона	2,43	в соответствии с РНГП/МНГП/ППТ/ГК	-
	54	г. Подольск, р-н Гулёвский	планируемая функциональная зона	0,73	в соответствии с РНГП/МНГП/ППТ/ГК	-
	55	д. Сергеевка	планируемая функциональная зона	16,24	в соответствии с РНГП/МНГП/ППТ/ГК	-
	56	п. Подольской машинно-испытательной станции	планируемая функциональная зона	0,83	в соответствии с РНГП/МНГП/ППТ/ГК	-
	57	г. Подольск, мкр. Климовск	планируемая функциональная зона	0,58	в соответствии с РНГП/МНГП/ППТ/ГК	ФАП (Р)
	58	г. Подольск, р-н Зелёновский	планируемая функциональная зона	0,64	в соответствии с РНГП/МНГП/ППТ/ГК	-
	59	д. Быковка	планируемая функциональная зона	0,37	в соответствии с РНГП/МНГП/ППТ/ГК	-
	60	п. Поливаново	планируемая функциональная зона	0,54	в соответствии с РНГП/МНГП/ППТ/ГК	-
	61	г. Подольск, р-н Центральный	планируемая функциональная зона	3,66	в соответствии с РНГП/МНГП/ППТ/ГК	-
	62	п. Дубровицы	планируемая функциональная зона	0,06	в соответствии с РНГП/МНГП/ППТ/ГК	-
	63	д. Бережки	планируемая функциональная зона	1,66	в соответствии с РНГП/МНГП/ППТ/ГК	-
	64	г. Подольск, р-н Южный	планируемая функциональная зона	0,27	в соответствии с РНГП/МНГП/ППТ/ГК	-
	65	г. Подольск, мкр. Климовск	планируемая функциональная зона	5,76	в соответствии с РНГП/МНГП/ППТ/ГК	-
	66	с. Покров	планируемая функциональная зона	0,19	в соответствии с РНГП/МНГП/ППТ/ГК	-
	67	д. Матвеевское	планируемая функциональная зона	0,20	в соответствии с РНГП/МНГП/ППТ/ГК	-
		ИТОГО:		**327,97**		

Функциональные зоны	Номер на карте	Местоположение	Мероприятия территориального планирования	Площадь зоны, га	Параметры планируемого развития[3]	Планируемые для размещения объекты федерального (Ф) и регионального (Р) значения[4]
Зона специализированной общественной застройки (О2)	Без указания местоположения		существующая функциональная зона	322,11	сохранение существующего функционального назначения	УКЦСОН (Р)
	68	г. Подольск, мкр. Климовск	планируемая функциональная зона	5,43	в соответствии с РНГП/МНГП/ППТ/ГК	Станция скорой помощи (Р)
	69	г. Подольск, р-н Ново-Сырово	планируемая функциональная зона	0,64	в соответствии с РНГП/МНГП/ППТ/ГК	-
	70	г. Подольск, мкр. Климовск	планируемая функциональная зона	0,87	в соответствии с РНГП/МНГП/ППТ/ГК	-
	71	г. Подольск, р-н Высотный	планируемая функциональная зона	0,54	в соответствии с РНГП/МНГП/ППТ/ГК	-
	72	г. Подольск, р-н Южный	планируемая функциональная зона	0,31	в соответствии с РНГП/МНГП/ППТ/ГК	Амбулаторно-поликлиническое учреждение (Р)
	73	д. Коледино	планируемая функциональная зона	0,48	в соответствии с РНГП/МНГП/ППТ/ГК	-
	74	г. Подольск, р-н Межшоссейный	планируемая функциональная зона	0,68	в соответствии с РНГП/МНГП/ППТ/ГК	УКЦСОН (Р)
	75	г. Подольск, р-н Красная Горка	планируемая функциональная зона	1,55	в соответствии с РНГП/МНГП/ППТ/ГК	-
	76	г. Подольск, мкр. Кузнечики	планируемая функциональная зона	1,42	в соответствии с РНГП/МНГП/ППТ/ГК	-
	77	п. Молодежный	планируемая функциональная зона	1,43	в соответствии с РНГП/МНГП/ППТ/ГК	-
	78	г. Подольск, р-н Шепчинки	планируемая функциональная зона	0,16	в соответствии с РНГП/МНГП/ППТ/ГК	-
	79	г. Подольск, р-н Парковый	планируемая функциональная зона	1,27	в соответствии с РНГП/МНГП/ППТ/ГК	-
	80	г. Подольск, р-н Высотный	планируемая функциональная зона	0,86	в соответствии с РНГП/МНГП/ППТ/ГК	-
	81	г. Подольск, р-н Высотный	планируемая функциональная зона	1,15	в соответствии с РНГП/МНГП/ППТ/ГК	-
	82	г. Подольск, р-н Силикатная	планируемая функциональная зона	0,35	в соответствии с РНГП/МНГП/ППТ/ГК	Амбулаторно-поликлиническое учреждение (Р)
	83	г. Подольск, мкр. Заречный	планируемая функциональная зона	1,02	в соответствии с РНГП/МНГП/ППТ/ГК	-
	84	г. Подольск, мкр. Львовский	планируемая функциональная зона	0,72	в соответствии с РНГП/МНГП/ППТ/ГК	УКЦСОН (Р)

Функциональные зоны	Номер на карте	Местоположение	Мероприятия территориального планирования	Площадь зоны, га	Параметры планируемого развития[3]	Планируемые для размещения объекты федерального (Ф) и регионального (Р) значения[4]
Зона специализированной общественной застройки (О2)	85	д. Луковня	планируемая функциональная зона	1,59	в соответствии с РНГП/МНГП/ППТ/ГК	-
	85	д. Луковня	планируемая функциональная зона	0,24	в соответствии с РНГП/МНГП/ППТ/ГК	-
	86	г. Подольск, р-н Восточный	планируемая функциональная зона	1,30	в соответствии с РНГП/МНГП/ППТ/ГК	-
	87	п. Подольской машинно-испытательной станции	планируемая функциональная зона	0,59	в соответствии с РНГП/МНГП/ППТ/ГК	-
	88	д. Докукино	планируемая функциональная зона	0,30	в соответствии с РНГП/МНГП/ППТ/ГК	-
	89	г. Подольск, р-н Восточный	планируемая функциональная зона	0,83	в соответствии с РНГП/МНГП/ППТ/ГК	-
	90	г. Подольск, мкр. Кузнечики	планируемая функциональная зона	0,61	в соответствии с РНГП/МНГП/ППТ/ГК	-
	91	г. Подольск, р-н Южный	планируемая функциональная зона	0,56	в соответствии с РНГП/МНГП/ППТ/ГК	-
	93	г. Подольск, мкр. Климовск	планируемая функциональная зона	0,72	в соответствии с РНГП/МНГП/ППТ/ГК	-
	94	д. Булатово	планируемая функциональная зона	2,75	в соответствии с РНГП/МНГП/ППТ/ГК	-
	95	г. Подольск, р-н Северный	планируемая функциональная зона	3,10	в соответствии с РНГП/МНГП/ППТ/ГК	Амбулаторно-поликлиническое учреждение (Р), Больничный стационар (реконструкция) (Р)
	96	г. Подольск, р-н Силикатная	планируемая функциональная зона	0,39	в соответствии с РНГП/МНГП/ППТ/ГК	Амбулаторно-поликлиническое учреждение (Р)
	97	г. Подольск, р-н Красная Горка	планируемая функциональная зона	1,72	в соответствии с РНГП/МНГП/ППТ/ГК	-
	98	п. Кузнечики	планируемая функциональная зона	1,16	в соответствии с РНГП/МНГП/ППТ/ГК	-
	99	г. Подольск, р-н Гулёвский	планируемая функциональная зона	1,37	в соответствии с РНГП/МНГП/ППТ/ГК	-
	100	г. Подольск, мкр. Климовск	планируемая функциональная зона	0,62	в соответствии с РНГП/МНГП/ППТ/ГК	-
	101	п. Радиоцентра «Романцево»	планируемая функциональная зона	0,75	в соответствии с РНГП/МНГП/ППТ/ГК	-
	102	г. Подольск, мкр. Кузнечики	планируемая функциональная зона	0,57	в соответствии с РНГП/МНГП/ППТ/ГК	-

Функциональные зоны	Номер на карте	Местоположение	Мероприятия территориального планирования	Площадь зоны, га	Параметры планируемого развития[3]	Планируемые для размещения объекты федерального (Ф) и регионального (Р) значения[4]
Зона специализированной общественной застройки (О2)	103	г. Подольск, ул. Плещеевская	планируемая функциональная зона	5,49	в соответствии с РНГП/МНГП/ППТ/ГК	-
	104	г. Подольск, р-н Центральный	планируемая функциональная зона	0,18	в соответствии с РНГП/МНГП/ППТ/ГК	-
	105	п. Кузнечики	планируемая функциональная зона	5,19	в соответствии с РНГП/МНГП/ППТ/ГК	-
	106	г. Подольск	планируемая функциональная зона	1,25	в соответствии с РНГП/МНГП/ППТ/ГК	-
	107	г. Подольск	планируемая функциональная зона	1,38	в соответствии с РНГП/МНГП/ППТ/ГК	-
	108	п. Быково	планируемая функциональная зона	8,52	в соответствии с РНГП/МНГП/ППТ/ГК	Амбулаторно-поликлиническое учреждение (Р)
	109	ГО Подольск	планируемая функциональная зона	3,50	в соответствии с РНГП/МНГП/ППТ/ГК	-
	110	ГО Подольск	планируемая функциональная зона	2,00	в соответствии с РНГП/МНГП/ППТ/ГК	-
		ИТОГО:		**387,67**		
		ВСЕГО:		715,64		

2.3. Параметры планируемого развития производственных зон, коммунально-складских зон, зон транспортной инфраструктуры

Таблица 2.3.1.

Функциональные зоны	Номер на карте	Местоположение	Мероприятия территориального планирования	Площадь зоны, га	Параметры планируемого развития[5]	Планируемые для размещения объекты федерального (Ф) и регионального (Р) значения[6]
Производственная зона (П)	Без указания местоположения		существующая функциональная зона	1863,57	сохранение существующего функционального назначения	Пожарное депо (Р) (реконструкция)
	1	вблизи д. Сертякино	планируемая функциональная зона	53,29	в соответствии с РНГП/МНГП/ППТ/ГК	-
	2	вблизи д. Валищево	планируемая функциональная зона	24,96	в соответствии с РНГП/МНГП/ППТ/ГК	-
	3	д. Никулино	планируемая функциональная зона	1,58	в соответствии с РНГП/МНГП/ППТ/ГК	-
	4	д. Валищево	планируемая функциональная зона	40,08	в соответствии с РНГП/МНГП/ППТ/ГК	-
	5	д. Кутьино	планируемая функциональная зона	14,49	в соответствии с РНГП/МНГП/ППТ/ГК	-
	6	г. Подольск	планируемая функциональная зона	0,48	в соответствии с РНГП/МНГП/ППТ/ГК	-
	7	вблизи д. Алтухово	планируемая функциональная зона	14,76	в соответствии с РНГП/МНГП/ППТ/ГК	-
	8	д. Большое Толбино	планируемая функциональная зона	9,71	в соответствии с РНГП/МНГП/ППТ/ГК	-
	9	г. Подольск, р-н Южный	планируемая функциональная зона	5,69	в соответствии с РНГП/МНГП/ППТ/ГК	-
	10	п. Подольской машинно-испытательной станции	планируемая функциональная зона	0,61	в соответствии с РНГП/МНГП/ППТ/ГК	-
	11	вблизи д. Лаговское	планируемая функциональная зона	9,52	в соответствии с РНГП/МНГП/ППТ/ГК	-
	12	вблизи г. Подольск, р-н Шепчинки	планируемая функциональная зона	6,50	в соответствии с РНГП/МНГП/ППТ/ГК	-

[5] РНГП – региональные нормативы градостроительного проектирования Московской области; МНГП – местрные нормативы градостроительного проектирования; ППТ – проект планировки территории; ГК – градостроительная концепция, одобренная решением Градостроительного совета Московской области. Параметры планируемого развития функциональных зон устанавливаются в соответствии с РНГП в зависимости от типа устойчивой системы расселения, типа населенных пунктов, численности населения и других показателей, могут быть уточнены на стадии ГК и ППТ.

[6] Количество и местоположение планируемых объектов социальной инфраструктуры могут уточняться в соответствии с проектами планировки территории и градостроительными концепциями, одобренными решениями Градостроительного совета Московской области.

Функциональные зоны	Номер на карте	Местоположение	Мероприятия территориального планирования	Площадь зоны, га	Параметры планируемого развития[5]	Планируемые для размещения объекты федерального (Ф) и регионального (Р) значения[6]
Производственная зона (П)	13	вблизи п. Александровка	планируемая функциональная зона	0,61	в соответствии с РНГП/МНГП/ППТ/ГК	-
	14	п. Стрелковой Фабрики	планируемая функциональная зона	2,70	в соответствии с РНГП/МНГП/ППТ/ГК	-
	15	вблизи п. Сельхозтехника	планируемая функциональная зона	0,86	в соответствии с РНГП/МНГП/ППТ/ГК	-
	16	п. Сельхозтехника	планируемая функциональная зона	1,15	в соответствии с РНГП/МНГП/ППТ/ГК	Станция автозаправочная (Р)-2, Стоянка (парковка) автомобилей (Р)
	17	д. Сергеевка	планируемая функциональная зона	2,86	в соответствии с РНГП/МНГП/ППТ/ГК	-
	18	п. Сосновый бор	планируемая функциональная зона	1,15	в соответствии с РНГП/МНГП/ППТ/ГК	-
	19	г. Подольск, р-н Северный	планируемая функциональная зона	2,30	в соответствии с РНГП/МНГП/ППТ/ГК	-
	20	д. Яковлево	планируемая функциональная зона	1,96	в соответствии с РНГП/МНГП/ППТ/ГК	-
	21	п. Подольской машинно-испытательной станции	планируемая функциональная зона	0,95	в соответствии с РНГП/МНГП/ППТ/ГК	-
	22	вблизи г. Подольск, р-н Шепчинки	планируемая функциональная зона	1,27	в соответствии с РНГП/МНГП/ППТ/ГК	Пожарное депо (Р)
	23	вблизи д. Борисовка	планируемая функциональная зона	9,50	в соответствии с РНГП/МНГП/ППТ/ГК	-
	24	г. Подольск, мкр. Львовский	планируемая функциональная зона	4,58	в соответствии с РНГП/МНГП/ППТ/ГК	-
	25	д. Малое Брянцево	планируемая функциональная зона	16,93	в соответствии с РНГП/МНГП/ППТ/ГК	-
	26	г. Подольск, р-н Южный	планируемая функциональная зона	1,01	в соответствии с РНГП/МНГП/ППТ/ГК	-
	27	вблизи с. Покров	планируемая функциональная зона	3,00	в соответствии с РНГП/МНГП/ППТ/ГК	-
	28	д. Лучинское	планируемая функциональная зона	0,89	в соответствии с РНГП/МНГП/ППТ/ГК	-
	29	д. Большое Толбино	планируемая функциональная зона	14,84	в соответствии с РНГП/МНГП/ППТ/ГК	-

Функциональные зоны	Номер на карте	Местоположение	Мероприятия территориального планирования	Площадь зоны, га	Параметры планируемого развития[5]	Планируемые для размещения объекты федерального (Ф) и регионального (Р) значения[6]
Производственная зона (П)	30	г. Подольск, промышленная зона Северная	планируемая функциональная зона	0,50	в соответствии с РНГП/МНГП/ППТ/ГК	-
	31	д. Лаговское	планируемая функциональная зона	1,07	в соответствии с РНГП/МНГП/ППТ/ГК	-
	32	г. Подольск	планируемая функциональная зона	0,23	в соответствии с РНГП/МНГП/ППТ/ГК	-
	33	вблизи д. Жданово	планируемая функциональная зона	5,00	в соответствии с РНГП/МНГП/ППТ/ГК	-
	34	д. Дмитрово	планируемая функциональная зона	49,97	в соответствии с РНГП/МНГП/ППТ/ГК	-
	35	д. Дмитрово	планируемая функциональная зона	70,26	в соответствии с РНГП/МНГП/ППТ/ГК	-
	36	вблизи д. Быковка	планируемая функциональная зона	8,88	в соответствии с РНГП/МНГП/ППТ/ГК	-
	37	вблизи д. Лучинское	планируемая функциональная зона	6,42	в соответствии с РНГП/МНГП/ППТ/ГК	-
	38	г. Подольск	планируемая функциональная зона	36,07	в соответствии с РНГП/МНГП/ППТ/ГК	-
	39	г. Подольск, мкр. Климовск	планируемая функциональная зона	6,45	в соответствии с РНГП/МНГП/ППТ/ГК	Станция автозаправочная (Р)
	40	д. Коледино	планируемая функциональная зона	3,22	в соответствии с РНГП/МНГП/ППТ/ГК	-
	41	д. Коледино	планируемая функциональная зона	0,61	в соответствии с РНГП/МНГП/ППТ/ГК	-
	42	д. Коледино	планируемая функциональная зона	4,10	в соответствии с РНГП/МНГП/ППТ/ГК	-
	43	д. Коледино	планируемая функциональная зона	3,85	в соответствии с РНГП/МНГП/ППТ/ГК	-
	44	д. Бяконтово	планируемая функциональная зона	130,75	в соответствии с РНГП/МНГП/ППТ/ГК	-
	45	д. Коледино	планируемая функциональная зона	19,15	в соответствии с РНГП/МНГП/ППТ/ГК	-
	46	вблизи д. Бережки	планируемая функциональная зона	20,08	в соответствии с РНГП/МНГП/ППТ/ГК	-
	47	вблизи д. Алтухово	планируемая функциональная зона	2,85	в соответствии с РНГП/МНГП/ППТ/ГК	-

Функциональные зоны	Номер на карте	Местоположение	Мероприятия территориального планирования	Площадь зоны, га	Параметры планируемого развития[5]	Планируемые для размещения объекты федерального (Ф) и регионального (Р) значения[6]
Производственная зона (П)	48	вблизи д. Валищево	планируемая функциональная зона	2,50	в соответствии с РНГП/МНГП/ППТ/ГК	-
	49	вблизи д. Валищево	планируемая функциональная зона	2,50	в соответствии с РНГП/МНГП/ППТ/ГК	-
	50	д. Сергеевка	планируемая функциональная зона	0,09	в соответствии с РНГП/МНГП/ППТ/ГК	-
	51	вблизи д. Алтухово	планируемая функциональная зона	22,84	в соответствии с РНГП/МНГП/ППТ/ГК	-
	52	вблизи д. Алтухово	планируемая функциональная зона	5,67	в соответствии с РНГП/МНГП/ППТ/ГК	-
	53	вблизи д. Алтухово	планируемая функциональная зона	1,33	в соответствии с РНГП/МНГП/ППТ/ГК	-
	54	вблизи с. Покров	планируемая функциональная зона	69,91	в соответствии с РНГП/МНГП/ППТ/ГК	-
	55	вблизи д. Быковка	планируемая функциональная зона	2,46	в соответствии с РНГП/МНГП/ППТ/ГК	-
	56	д. Бережки	планируемая функциональная зона	3,14	в соответствии с РНГП/МНГП/ППТ/ГК	-
	57	г. Подольск	планируемая функциональная зона	8,16	в соответствии с РНГП/МНГП/ППТ/ГК	-
	58	вблизи д. Коледино	планируемая функциональная зона	0,63	в соответствии с РНГП/МНГП/ППТ/ГК	-
	59	вблизи п. Сельхозтехника	планируемая функциональная зона	4,97	в соответствии с РНГП/МНГП/ППТ/ГК	-
	60	п. Молодежный	планируемая функциональная зона	0,76	в соответствии с РНГП/МНГП/ППТ/ГК	-
	61	вблизи д. Лучинское	планируемая функциональная зона	7,10	в соответствии с РНГП/МНГП/ППТ/ГК	-
	62	вблизи д. Макарово	планируемая функциональная зона	2,00	в соответствии с РНГП/МНГП/ППТ/ГК	-
	63	п. Поливаново	планируемая функциональная зона	2,61	в соответствии с РНГП/МНГП/ППТ/ГК	-
	64	вблизи д. Валищево	планируемая функциональная зона	6,00	в соответствии с РНГП/МНГП/ППТ/ГК	-
		ИТОГО:		2623,93		

Функциональные зоны	Номер на карте	Местоположение	Мероприятия территориального планирования	Площадь зоны, га	Параметры планируемого развития[5]	Планируемые для размещения объекты федерального (Ф) и регионального (Р) значения[6]
Зона объектов коммунального назначения (К)	Без указания местоположения		существующая функциональная зона	329,99	сохранение существующего функционального назначения	Станция автозаправочная (Р)
	65	вблизи с. Покров	планируемая функциональная зона	3,17	в соответствии с РНГП/МНГП/ППТ/ГК	-
	66	д. Северово	планируемая функциональная зона	0,65	в соответствии с РНГП/МНГП/ППТ/ГК	-
	67	вблизи с. Покров	планируемая функциональная зона	0,72	в соответствии с РНГП/МНГП/ППТ/ГК	-
	68	г. Подольск, ул. Плещеевская	планируемая функциональная зона	2,33	в соответствии с РНГП/МНГП/ППТ/ГК	-
	69	с. Покров	планируемая функциональная зона	4,70	в соответствии с РНГП/МНГП/ППТ/ГК	Станция автозаправочная (Р)
	70	г. Подольск	планируемая функциональная зона	2,41	в соответствии с РНГП/МНГП/ППТ/ГК	Пожарное депо (Р)
	71	вблизи д. Быковка	планируемая функциональная зона	0,48	в соответствии с РНГП/МНГП/ППТ/ГК	-
	72	вблизи д. Борисовка	планируемая функциональная зона	0,27	в соответствии с РНГП/МНГП/ППТ/ГК	-
	73	вблизи д. Быковка	планируемая функциональная зона	0,48	в соответствии с РНГП/МНГП/ППТ/ГК	-
	74	г. Подольск, мкр. Кузнечики	планируемая функциональная зона	0,29	в соответствии с РНГП/МНГП/ППТ/ГК	-
	75	вблизи д. Алтухово	планируемая функциональная зона	0,61	в соответствии с РНГП/МНГП/ППТ/ГК	Станция автозаправочная (Р)
	76	п. Быково	планируемая функциональная зона	0,51	в соответствии с РНГП/МНГП/ППТ/ГК	-
	77	вблизи с. Сынково	планируемая функциональная зона	2,53	в соответствии с РНГП/МНГП/ППТ/ГК	-
	78	вблизи д. Романцево	планируемая функциональная зона	2,20	в соответствии с РНГП/МНГП/ППТ/ГК	-
	79	г. Подольск	планируемая функциональная зона	15,83	в соответствии с РНГП/МНГП/ППТ/ГК	-
	80	д. Федюково	планируемая функциональная зона	8,22	в соответствии с РНГП/МНГП/ППТ/ГК	Пожарное депо (Р)
	81	г. Подольск, мкр. Кузнечики	планируемая функциональная зона	0,30	в соответствии с РНГП/МНГП/ППТ/ГК	-

Функциональные зоны	Номер на карте	Местоположение	Мероприятия территориального планирования	Площадь зоны, га	Параметры планируемого развития[5]	Планируемые для размещения объекты федерального (Ф) и регионального (Р) значения[6]
Зона объектов коммунального назначения (К)	82	г. Подольск	планируемая функциональная зона	1,16	в соответствии с РНГП/МНГП/ППТ/ГК	-
	83	г. Подольск, р-н Шепчинки	планируемая функциональная зона	0,58	в соответствии с РНГП/МНГП/ППТ/ГК	-
	84	г. Подольск, р-н Межшоссейный	планируемая функциональная зона	0,17	в соответствии с РНГП/МНГП/ППТ/ГК	-
	85	г. Подольск, мкр. Кузнечики	планируемая функциональная зона	0,10	в соответствии с РНГП/МНГП/ППТ/ГК	-
	86	г. Подольск, р-н Северный	планируемая функциональная зона	2,26	в соответствии с РНГП/МНГП/ППТ/ГК	-
	87	г. Подольск	планируемая функциональная зона	2,63	в соответствии с РНГП/МНГП/ППТ/ГК	-
	88	д. Боборыкино	планируемая функциональная зона	0,03	в соответствии с РНГП/МНГП/ППТ/ГК	-
	89	г. Подольск, р-н Красная Горка	планируемая функциональная зона	1,32	в соответствии с РНГП/МНГП/ППТ/ГК	-
	90	вблизи с. Покрово	планируемая функциональная зона	1,41	в соответствии с РНГП/МНГП/ППТ/ГК	-
	91	г. Подольск, р-н Северный	планируемая функциональная зона	2,78	в соответствии с РНГП/МНГП/ППТ/ГК	-
	92	д. Никулино	планируемая функциональная зона	1,76	в соответствии с РНГП/МНГП/ППТ/ГК	Пожарное депо (Р)
	93	д. Малое Брянцево	планируемая функциональная зона	2,67	в соответствии с РНГП/МНГП/ППТ/ГК	-
	94	вблизи д. Северово	планируемая функциональная зона	3,25	в соответствии с РНГП/МНГП/ППТ/ГК	-
	95	п. Железнодорожный	планируемая функциональная зона	0,43	в соответствии с РНГП/МНГП/ППТ/ГК	-
	96	вблизи п. Быково	планируемая функциональная зона	1,20	в соответствии с РНГП/МНГП/ППТ/ГК	-
	97	г. Подольск, мкр. Кузнечики	планируемая функциональная зона	2,62	в соответствии с РНГП/МНГП/ППТ/ГК	-
	98	г. Подольск, р-н Шепчинки	планируемая функциональная зона	0,34	в соответствии с РНГП/МНГП/ППТ/ГК	-
	99	г. Подольск, мкр. Климовск	планируемая функциональная зона	0,60	в соответствии с РНГП/МНГП/ППТ/ГК	-

Функциональные зоны	Номер на карте	Местоположение	Мероприятия территориального планирования	Площадь зоны, га	Параметры планируемого развития[5]	Планируемые для размещения объекты федерального (Ф) и регионального (Р) значения[6]
Зона объектов коммунального назначения (К)	100	г. Подольск, р-н Зелёновский	планируемая функциональная зона	0,73	в соответствии с РНГП/МНГП/ППТ/ГК	-
	101	г. Подольск, р-н Высотный	планируемая функциональная зона	0,88	в соответствии с РНГП/МНГП/ППТ/ГК	-
	102	вблизи д. Алтухово	планируемая функциональная зона	0,62	в соответствии с РНГП/МНГП/ППТ/ГК	-
	103	д. Дмитрово	планируемая функциональная зона	0,05	в соответствии с РНГП/МНГП/ППТ/ГК	-
	104	вблизи д. Алтухово	планируемая функциональная зона	1,75	в соответствии с РНГП/МНГП/ППТ/ГК	-
	105	д. Быковка	планируемая функциональная зона	1,33	в соответствии с РНГП/МНГП/ППТ/ГК	Пожарное депо (Р)
	106	вблизи д.Макарово	планируемая функциональная зона	2,00	в соответствии с РНГП/МНГП/ППТ/ГК	-
	107	вблизи с. Покров	планируемая функциональная зона	3,91	в соответствии с РНГП/МНГП/ППТ/ГК	-
	108	вблизи с. Покров	планируемая функциональная зона	1,84	в соответствии с РНГП/МНГП/ППТ/ГК	-
	109	вблизи д. Ордынцы	планируемая функциональная зона	0,98	в соответствии с РНГП/МНГП/ППТ/ГК	-
	110	д. Бережки	планируемая функциональная зона	0,17	в соответствии с РНГП/МНГП/ППТ/ГК	-
	111	д. Боборыкино	планируемая функциональная зона	1,40	в соответствии с РНГП/МНГП/ППТ/ГК	-
		ИТОГО:		**416,66**		
Зона транспортной инфраструктуры (Т)	Без указания местоположения		существующая функциональная зона	1441,07	сохранение существующего функционального назначения	Пешеходный переход в разных уровнях (Р)-20, Транспортная развязка в разных уровнях (Р)-8, Мостовое сооружение (Р)-9, Мостовое сооружение (Ф)-1, Транспортная развязка в разных уровнях (Р)(реконструкция)-1, Транспортно-пересадочный узел (Р1)-3, Станция автозаправочная (Р)-1

Функциональные зоны	Номер на карте	Местоположение	Мероприятия территориального планирования	Площадь зоны, га	Параметры планируемого развития[5]	Планируемые для размещения объекты федерального (Ф) и регионального (Р) значения[6]
Зона транспортной инфраструктуры (Т)	-	ГО Подольск	планируемая функциональная зона	507,71	в соответствии с РНГП/МНГП/ППТ/ГК	Пешеходный переход в разных уровнях (Р)-5, Мостовое сооружение (Р)-6, Транспортная развязка в разных уровнях (Р)-1, Транспортная развязка в разных уровнях (Ф)-1, Саморегулируемое пересечение в одном уровне (Р)-1, Транспортно-пересадочный узел (Р)-1, Остановочный пункт (Р)-2
		ИТОГО:		**1948,78**		
		ВСЕГО:		**4989,37**		

2.4. Параметры планируемого развития зон рекреационного назначения

Таблица 2.4.1.

Функциональные зоны	Номер на карте	Местоположение	Мероприятия территориального планирования	Площадь зоны, га	Параметры планируемого развития[7]	Планируемые для размещения объекты федерального (Ф) и регионального (Р) значения[8]
Зона озелененных и благоустроенных территорий (Р1)	Без указания местоположения		существующая функциональная зона	1531,21	сохранение существующего функционального назначения	-
	1	вблизи д. Александровка	планируемая функциональная зона	2,28	в соответствии с РНГП/МНГП/ППТ/ГК	-
	2	п. Кузнечики	планируемая функциональная зона	5,96	в соответствии с РНГП/МНГП/ППТ/ГК	-
	3	д. Макарово	планируемая функциональная зона	5,44	в соответствии с РНГП/МНГП/ППТ/ГК	-
	4	д. Кутьино	планируемая функциональная зона	16,97	в соответствии с РНГП/МНГП/ППТ/ГК	-
	5	д. Жарково	планируемая функциональная зона	8,62	в соответствии с РНГП/МНГП/ППТ/ГК	-
	6	д. Боборыкино	планируемая функциональная зона	0,67	в соответствии с РНГП/МНГП/ППТ/ГК	-
	7	г. Подольск, мкр. Климовск	планируемая функциональная зона	0,75	в соответствии с РНГП/МНГП/ППТ/ГК	-
	8	вблизи п. Кузнечики	планируемая функциональная зона	10,78	в соответствии с РНГП/МНГП/ППТ/ГК	-
	9	вблизи д. Бережки	планируемая функциональная зона	0,50	в соответствии с РНГП/МНГП/ППТ/ГК	-
	9	вблизи д. Бережки	планируемая функциональная зона	0,06	в соответствии с РНГП/МНГП/ППТ/ГК	-
	10	п. Поливаново	планируемая функциональная зона	0,11	в соответствии с РНГП/МНГП/ППТ/ГК	-

[7] РНГП – региональные нормативы градостроительного проектирования Московской области; МНГП – местрные нормативы градостроительного проектирования; ППТ – проект планировки территории; ГК – градостроительная концепция, одобренная решением Градостроительного совета Московской области. Параметры планируемого развития функциональных зон устанавливаются в соответствии с РНГП в зависимости от типа устойчивой системы расселения, типа населенных пунктов, численности населения и других показателей, могут быть уточнены на стадии ГК и ППТ.

[8] Количество и местоположение планируемых объектов социальной инфраструктуры могут уточняться в соответствии с проектами планировки территории и градостроительными концепциями, одобренными решениями Градостроительного совета Московской области.

Функциональные зоны	Номер на карте	Местоположение	Мероприятия территориального планирования	Площадь зоны, га	Параметры планируемого развития[7]	Планируемые для размещения объекты федерального (Ф) и регионального (Р) значения[8]
Зона озелененных и благоустроенных территорий (Р1)	11	г. Подольск, р-н Беляево	планируемая функциональная зона	8,19	в соответствии с РНГП/МНГП/ППТ/ГК	-
	12	п. Дубровицы	планируемая функциональная зона	5,66	в соответствии с РНГП/МНГП/ППТ/ГК	-
	13	д. Наумово	планируемая функциональная зона	4,08	в соответствии с РНГП/МНГП/ППТ/ГК	-
	14	г. Подольск, ул. Плещеевская	планируемая функциональная зона	0,06	в соответствии с РНГП/МНГП/ППТ/ГК	-
	15	вблизи д. Сертякино	планируемая функциональная зона	2,89	в соответствии с РНГП/МНГП/ППТ/ГК	-
	16	д. Спирово	планируемая функциональная зона	1,60	в соответствии с РНГП/МНГП/ППТ/ГК	-
	17	п. Быково	планируемая функциональная зона	10,23	в соответствии с РНГП/МНГП/ППТ/ГК	-
		ИТОГО:		**1616,06**		
Зона лесов (Р3)	Без указания местоположения		существующая функциональная зона	11369,82	сохранение существующего функционального назначения	Станция автозаправочная (Р)
		ИТОГО:		**11369,82**		
Зона объектов физической культуры и массового спорта (Р4)	Без указания местоположения		существующая функциональная зона	50,88	сохранение существующего функционального назначения	-
	18	г. Подольск, р-н Южный	планируемая функциональная зона	1,66	в соответствии с РНГП/МНГП/ППТ/ГК	-
	19	г. Подольск, район Кутузово	планируемая функциональная зона	1,14	в соответствии с РНГП/МНГП/ППТ/ГК	-
	20	г. Подольск, р-н Зелёновский	планируемая функциональная зона	1,33	в соответствии с РНГП/МНГП/ППТ/ГК	-
	21	г. Подольск, мкр. Кузнечики	планируемая функциональная зона	1,10	в соответствии с РНГП/МНГП/ППТ/ГК	-
	22	г. Подольск, р-н Беляево	планируемая функциональная зона	10,56	в соответствии с РНГП/МНГП/ППТ/ГК	-
	23	г. Подольск, р-н Красная Горка	планируемая функциональная зона	12,69	в соответствии с РНГП/МНГП/ППТ/ГК	-

Функциональные зоны	Номер на карте	Местоположение	Мероприятия территориального планирования	Площадь зоны, га	Параметры планируемого развития[7]	Планируемые для размещения объекты федерального (Ф) и регионального (Р) значения[8]
Зона объектов физической культуры и массового спорта (Р4)	24	г. Подольск, мкр. Климовск	планируемая функциональная зона	5,85	в соответствии с РНГП/МНГП/ППТ/ГК	-
	25	г. Подольск, р-н Северный	планируемая функциональная зона	0,96	в соответствии с РНГП/МНГП/ППТ/ГК	-
	26	п. Санатория «Родина»	планируемая функциональная зона	5,15	в соответствии с РНГП/МНГП/ППТ/ГК	-
	27	г. Подольск, р-н Зелёновский	планируемая функциональная зона	0,66	в соответствии с РНГП/МНГП/ППТ/ГК	-
		ИТОГО:		**91,98**		
Зона объектов отдыха и туризма (Р5)	Без указания местоположения		существующая функциональная зона	91,87	сохранение существующего функционального назначения	-
	28	вблизи д. Бережки	планируемая функциональная зона	0,55	в соответствии с РНГП/МНГП/ППТ/ГК	-
	29	п. Александровка	планируемая функциональная зона	1,30	в соответствии с РНГП/МНГП/ППТ/ГК	-
	30	д. Валищево	планируемая функциональная зона	0,38	в соответствии с РНГП/МНГП/ППТ/ГК	-
	31	вблизи п. Быково	планируемая функциональная зона	5,47	в соответствии с РНГП/МНГП/ППТ/ГК	-
	32	п. Александровка	планируемая функциональная зона	4,09	в соответствии с РНГП/МНГП/ППТ/ГК	-
	33	вблизи п. Радиоцентра «Романцево»	планируемая функциональная зона	151,57	в соответствии с РНГП/МНГП/ППТ/ГК	-
	34	д. Валищево	планируемая функциональная зона	24,46	в соответствии с РНГП/МНГП/ППТ/ГК	-
	35	д. Наумово	планируемая функциональная зона	2,43	в соответствии с РНГП/МНГП/ППТ/ГК	-
	36	д. Бородино	планируемая функциональная зона	1,49	в соответствии с РНГП/МНГП/ППТ/ГК	-
	37	г. Подольск, мкр. Львовский	планируемая функциональная зона	2,83	в соответствии с РНГП/МНГП/ППТ/ГК	-
	38	вблизи п. Поливаново	планируемая функциональная зона	2,39	в соответствии с РНГП/МНГП/ППТ/ГК	-
	39	вблизи п. Александровка	планируемая функциональная зона	0,57	в соответствии с РНГП/МНГП/ППТ/ГК	-

Функциональные зоны	Номер на карте	Местоположение	Мероприятия территориального планирования	Площадь зоны, га	Параметры планируемого развития[7]	Планируемые для размещения объекты федерального (Ф) и регионального (Р) значения[8]
Зона объектов отдыха и туризма (Р5)	40	вблизи д. Булатово	планируемая функциональная зона	22,72	в соответствии с РНГП/МНГП/ППТ/ГК	-
	ИТОГО:			**312,12**		
Зона рекреационных объектов иного назначения (Р6)	Без указания местоположения		существующая функциональная зона	7,00	сохранение существующего функционального назначения	-
	ИТОГО:			**7,00**		
Зона осуществления историко-культурной деятельности (Р9)	Без указания местоположения		существующая функциональная зона	99,98	сохранение существующего функционального назначения	-
	ИТОГО:			**99,98**		
	ВСЕГО:			**13496,94**		

2.5. Параметры планируемого развития зон сельскохозяйственного назначения

Таблица 2.5.1

Функциональные зоны	Номер на карте	Местоположение	Мероприятия территориального планирования	Площадь зоны, га	Параметры планируемого развития[9]	Планируемые для размещения объекты федерального (Ф) и регионального (Р) значения[10]
Зона сельскохозяйственного назначения (сельскохозяйственные угодья, сельскохозяйственное производство) (СХ1)	Без указания местоположения		существующая функциональная зона	5445,73	сохранение существующего функционального назначения	Транспортная развязка в разных уровнях (Р)
	1	вблизи д. Валищево	планируемая функциональная зона	2,99	в соответствии с РНГП/МНГП/ППТ/ГК	-
	2	п. Подольской машинно-испытательной станции	планируемая функциональная зона	10,13	в соответствии с РНГП/МНГП/ППТ/ГК	-
	3	вблизи д. Никулино	планируемая функциональная зона	6,06	в соответствии с РНГП/МНГП/ППТ/ГК	-
	4	вблизи д. Ворыпаево	планируемая функциональная зона	45,40	в соответствии с РНГП/МНГП/ППТ/ГК	-
		ИТОГО:		**5510,31**		
Зона, предназначенная для ведения садоводства и огородничества (СХ2)	Без указания местоположения		существующая функциональная зона	1723,80	сохранение существующего функционального назначения	-
	5	г. Подольск	планируемая функциональная зона	7,53	в соответствии с РНГП/МНГП/ППТ/ГК	-
	6	вблизи п. Кузнечики	планируемая функциональная зона	3,01	в соответствии с РНГП/МНГП/ППТ/ГК	-
	7	вблизи г. Подольск	планируемая функциональная зона	5,38	в соответствии с РНГП/МНГП/ППТ/ГК	-
	8	д.Матвеевское	планируемая функциональная зона	13,78	в соответствии с РНГП/МНГП/ППТ/ГК	-
	9	вблизи д.Матвеевское	планируемая функциональная зона	24,40	в соответствии с РНГП/МНГП/ППТ/ГК	-
	10	вблизи д.Матвеевское	планируемая функциональная зона	31,71	в соответствии с РНГП/МНГП/ППТ/ГК	-

[9] РНГП – региональные нормативы градостроительного проектирования Московской области; МНГП – местрные нормативы градостроительного проектирования; ППТ – проект планировки территории; ГК – градостроительная концепция, одобренная решением Градостроительного совета Московской области. Параметры планируемого развития функциональных зон устанавливаются в соответствии с РНГП в зависимости от типа устойчивой системы расселения, типа населенных пунктов, численности населения и других показателей, могут быть уточнены на стадии ГК и ППТ.

[10] Количество и местоположение планируемых объектов социальной инфраструктуры могут уточняться в соответствии с проектами планировки территории и градостроительными концепциями, одобренными решениями Градостроительного совета Московской области.

Функциональные зоны	Номер на карте	Местоположение	Мероприятия территориального планирования	Площадь зоны, га	Параметры планируемого развития[9]	Планируемые для размещения объекты федерального (Ф) и регионального (Р) значения[10]
Зона, предназначенная для ведения садоводства и огородничества (СХ2)	11	вблизи п. Сертякино	планируемая функциональная зона	2,97	в соответствии с РНГП/МНГП/ППТ/ГК	-
	12	вблизи д. Никулино	планируемая функциональная зона	7,45	в соответствии с РНГП/МНГП/ППТ/ГК	-
	13	вблизи д. Лаговское	планируемая функциональная зона	4,21	в соответствии с РНГП/МНГП/ППТ/ГК	-
	14	вблизи д. Северово	планируемая функциональная зона	4,56	в соответствии с РНГП/МНГП/ППТ/ГК	-
	15	вблизи п. Дубровицы	планируемая функциональная зона	1,73	в соответствии с РНГП/МНГП/ППТ/ГК	-
	16	д. Боборыкино	планируемая функциональная зона	0,30	в соответствии с РНГП/МНГП/ППТ/ГК	-
	17	вблизи п. Радиоцентра «Романцево»	планируемая функциональная зона	10,72	в соответствии с РНГП/МНГП/ППТ/ГК	-
	18	д. Пузиково	планируемая функциональная зона	9,38	в соответствии с РНГП/МНГП/ППТ/ГК	-
	19	д. Сертякино	планируемая функциональная зона	6,49	в соответствии с РНГП/МНГП/ППТ/ГК	-
	20	вблизи д. Кутьино	планируемая функциональная зона	12,37	в соответствии с РНГП/МНГП/ППТ/ГК	-
		ИТОГО:		**1869,79**		
		ВСЕГО:		**7380,10**		,

2.6. Параметры планируемого развития зон специального назначения

Таблица 2.6.1.

Функциональные зоны	Номер на карте	Местоположение	Мероприятия территориального планирования	Площадь зоны, га	Параметры планируемого развития[11]	Планируемые для размещения объекты федерального (Ф) и регионального (Р) значения[12]
Зона кладбищ (СП1)	Без указания местоположения		существующая функциональная зона	223,65	сохранение существующего функционального назначения	-
	1	вблизи д. Валищево	планируемая функциональная зона	5,14	в соответствии с РНГП/МНГП/ППТ/ГК	-
	2	вблизи д. Додукино	планируемая функциональная зона	2,30	в соответствии с РНГП/МНГП/ППТ/ГК	-
		ИТОГО:		**231,09**		
Зона озеленения специального назначения (СП4)	Без указания местоположения		существующая функциональная зона	305,53	сохранение существующего функционального назначения	-
	3	вблизи д. Сертякино	планируемая функциональная зона	0,93	в соответствии с РНГП/МНГП/ППТ/ГК	-
	4	вблизи д. Бережки	планируемая функциональная зона	0,82	в соответствии с РНГП/МНГП/ППТ/ГК	-
	5	д. Лаговское	планируемая функциональная зона	5,43	в соответствии с РНГП/МНГП/ППТ/ГК	-
	6	вблизи г. Подольск, мкр. Львовский	планируемая функциональная зона	0,83	в соответствии с РНГП/МНГП/ППТ/ГК	-
	7	вблизи д. Лаговское	планируемая функциональная зона	14,95	в соответствии с РНГП/МНГП/ППТ/ГК	-
	8	д. Валищево	планируемая функциональная зона	5,36	в соответствии с РНГП/МНГП/ППТ/ГК	-
		ИТОГО:		**333,85**		

[11] РНГП – региональные нормативы градостроительного проектирования Московской области; МНГП – местрные нормативы градостроительного проектирования; ППТ – проект планировки территории; ГК – градостроительная концепция, одобренная решением Градостроительного совета Московской области. Параметры планируемого развития функциональных зон устанавливаются в соответствии с РНГП в зависимости от типа устойчивой системы расселения, типа населенных пунктов, численности населения и других показателей, могут быть уточнены на стадии ГК и ППТ.

[12] Количество и местоположение планируемых объектов социальной инфраструктуры могут уточняться в соответствии с проектами планировки территории и градостроительными концепциями, одобренными решениями Градостроительного совета Московской области.

Функциональные зоны	Номер на карте	Местоположение	Мероприятия территориального планирования	Площадь зоны, га	Параметры планируемого развития[11]	Планируемые для размещения объекты федерального (Ф) и регионального (Р) значения[12]
Иная зона специального назначения (СП5)	Без указания местоположения		существующая функциональная зона	1320,64	сохранение существующего функционального назначения	-
		ИТОГО:		**1320,64**		
		ВСЕГО:		1885,58		

2.7. Параметры планируемого развития многофункциональных зон

Таблица 2.7.1

Функциональные зоны	Номер на карте	Местоположение	Мероприятия территориального планирования	Площадь зоны, га	Параметры планируемого развития[13]	Планируемые для размещения объекты федерального (Ф) и регионального (Р) значения[14]
Зона многофункциональной смешанной застройки (М)	Без указания местоположения		существующая функциональная зона	29,06	сохранение существующего функционального назначения	-
	1	п. Молодежный	планируемая функциональная зона	0,37	в соответствии с РНГП/МНГП/ППТ/ГК	-
	2	г. Подольск, р-н Силикатная	планируемая функциональная зона	0,97	в соответствии с РНГП/МНГП/ППТ/ГК	-
	3	г. Подольск	планируемая функциональная зона	0,55	в соответствии с РНГП/МНГП/ППТ/ГК	-
	4	п. Молодежный	планируемая функциональная зона	11,93	в соответствии с РНГП/МНГП/ППТ/ГК	-
	5	г. Подольск	планируемая функциональная зона	105,17	в соответствии с РНГП/МНГП/ППТ/ГК	-
	6	г. Подольск, р-н Зелёновский	планируемая функциональная зона	6,77	в соответствии с РНГП/МНГП/ППТ/ГК	-
	7	вблизи д. Лучинское	планируемая функциональная зона	1,73	в соответствии с РНГП/МНГП/ППТ/ГК	-
	8	г. Подольск, р-н Ново-Сырово	планируемая функциональная зона	0,33	в соответствии с РНГП/МНГП/ППТ/ГК	-
	9	г. Подольск, р-н Ново-Сырово	планируемая функциональная зона	3,51	в соответствии с РНГП/МНГП/ППТ/ГК	-
	10	д. Макарово	планируемая функциональная зона	14,43	в соответствии с РНГП/МНГП/ППТ/ГК	-

[13] РНГП – региональные нормативы градостроительного проектирования Московской области; МНГП – местрные нормативы градостроительного проектирования; ППТ – проект планировки территории; ГК – градостроительная концепция, одобренная решением Градостроительного совета Московской области. Параметры планируемого развития функциональных зон устанавливаются в соответствии с РНГП в зависимости от типа устойчивой системы расселения, типа населенных пунктов, численности населения и других показателей, могут быть уточнены на стадии ГК и ППТ.

[14] Количество и местоположение планируемых объектов социальной инфраструктуры могут уточняться в соответствии с проектами планировки территории и градостроительными концепциями, одобренными решениями Градостроительного совета Московской области.

Функциональные зоны	Номер на карте	Местоположение	Мероприятия территориального планирования	Площадь зоны, га	Параметры планируемого развития[13]	Планируемые для размещения объекты федерального (Ф) и регионального (Р) значения[14]
Зона многофункциональной смешанной застройки (М)	11	г. Подольск, р-н Силикатная	планируемая функциональная зона	3,60	в соответствии с РНГП/МНГП/ППТ/ГК	Амбулаторно-поликлиническое учреждение (Р)
	12	г. Подольск, р-н Силикатная	планируемая функциональная зона	7,51	в соответствии с РНГП/МНГП/ППТ/ГК	-
	13	г. Подольск, промышленная зона Северная	планируемая функциональная зона	29,79	в соответствии с РНГП/МНГП/ППТ/ГК	-
	14	г. Подольск, промышленная зона Северная	планируемая функциональная зона	28,56	в соответствии с РНГП/МНГП/ППТ/ГК	-
	15	г. Подольск	планируемая функциональная зона	2,47	в соответствии с РНГП/МНГП/ППТ/ГК	Транспортная развязка в разных уровнях (Р)
	16	с. Покров	планируемая функциональная зона	2,29	в соответствии с РНГП/МНГП/ППТ/ГК	-
	17	д. Додукино	планируемая функциональная зона	41,40	в соответствии с РНГП/МНГП/ППТ/ГК	Амбулаторно-поликлиническое учреждение (Р)
		ИТОГО:		**290,44**		
Общественно-производственная зона (О3)	Без указания местоположения		существующая функциональная зона	272,78	сохранение существующего функционального назначения	-
	18	д. Бережки	планируемая функциональная зона	6,05	в соответствии с РНГП/МНГП/ППТ/ГК	-
	19	д. Никулино	планируемая функциональная зона	0,65	в соответствии с РНГП/МНГП/ППТ/ГК	-
	20	вблизи с. Покров	планируемая функциональная зона	0,25	в соответствии с РНГП/МНГП/ППТ/ГК	-
	21	г. Подольск	планируемая функциональная зона	31,10	в соответствии с РНГП/МНГП/ППТ/ГК	-
	22	г. Подольск	планируемая функциональная зона	7,71	в соответствии с РНГП/МНГП/ППТ/ГК	-
	23	г. Подольск, р-н Высотный	планируемая функциональная зона	0,47	в соответствии с РНГП/МНГП/ППТ/ГК	-
	24	д. Лаговское	планируемая функциональная зона	0,32	в соответствии с РНГП/МНГП/ППТ/ГК	-

Функциональные зоны	Номер на карте	Местоположение	Мероприятия территориального планирования	Площадь зоны, га	Параметры планируемого развития[13]	Планируемые для размещения объекты федерального (Ф) и регионального (Р) значения[14]
Общественно-производственная зона (О3)	25	г. Подольск	планируемая функциональная зона	10,41	в соответствии с РНГП/МНГП/ППТ/ГК	-
	26	п. Сельхозтехника	планируемая функциональная зона	0,04	в соответствии с РНГП/МНГП/ППТ/ГК	-
	27	д. Коледино	планируемая функциональная зона	0,46	в соответствии с РНГП/МНГП/ППТ/ГК	-
	28	д. Коледино	планируемая функциональная зона	5,03	в соответствии с РНГП/МНГП/ППТ/ГК	-
	29	д. Коледино	планируемая функциональная зона	1,50	в соответствии с РНГП/МНГП/ППТ/ГК	-
	29	д. Коледино	планируемая функциональная зона	0,88	в соответствии с РНГП/МНГП/ППТ/ГК	-
	30	д. Быковка	планируемая функциональная зона	0,90	в соответствии с РНГП/МНГП/ППТ/ГК	-
		ИТОГО:		**338,55**		
Общественно-жилая зона (О4)	Без указания местоположения		существующая функциональная зона	159,71	сохранение существующего функционального назначения	Больничный стационар (Р)
	31	г. Подольск, р-н Южный	планируемая функциональная зона	17,10	в соответствии с РНГП/МНГП/ППТ/ГК	-
	32	г. Подольск, р-н Ново-Сырово в границах улиц: Быковская, Силикатная, Художественный проезд, Сыровский тупик	планируемая функциональная зона	2,53	в соответствии с РНГП/МНГП/ППТ/ГК	-
	33	г. Подольск, р-н Ново-Сырово в границах улиц: Быковская, Силикатная, Художественный проезд, Сыровский тупик	планируемая функциональная зона	2,42	в соответствии с РНГП/МНГП/ППТ/ГК	-

Функциональные зоны	Номер на карте	Местоположение	Мероприятия территориального планирования	Площадь зоны, га	Параметры планируемого развития[13]	Планируемые для размещения объекты федерального (Ф) и регионального (Р) значения[14]
Общественно-жилая зона (О4)	33	г. Подольск, р-н Ново-Сырово в границах улиц: Быковская, Силикатная, Художественный проезд, Сыровский тупик	планируемая функциональная зона	1,98	в соответствии с РНГП/МНГП/ППТ/ГК	-
	34	г. Подольск, ул. Орджоникидзе	планируемая функциональная зона	4,80	в соответствии с РНГП/МНГП/ППТ/ГК	-
	35	п. Дубровицы	планируемая функциональная зона	15,47	в соответствии с РНГП/МНГП/ППТ/ГК	Амбулаторно-поликлиническое учреждение (Р)
	36	г. Подольск, р-н Ново-Сырово в границах улиц: проспект Юных Ленинцев, Кольцевая, Почтовая, 8-го Марта	планируемая функциональная зона	5,59	в соответствии с РНГП/МНГП/ППТ/ГК	-
	37	г. Подольск, р-н Ново-Сырово	планируемая функциональная зона	2,38	в соответствии с РНГП/МНГП/ППТ/ГК	-
	38	г. Подольск, р-н Ново-Сырово	планируемая функциональная зона	6,55	в соответствии с РНГП/МНГП/ППТ/ГК	-
	39	г. Подольск	планируемая функциональная зона	2,86	в соответствии с РНГП/МНГП/ППТ/ГК	-
	40	г. Подольск, мкр. Климовск	планируемая функциональная зона	0,86	в соответствии с РНГП/МНГП/ППТ/ГК	-
	41	г. Подольск, р-н Силикатная	планируемая функциональная зона	0,22	в соответствии с РНГП/МНГП/ППТ/ГК	-
	42	п. Дубровицы	планируемая функциональная зона	5,56	в соответствии с РНГП/МНГП/ППТ/ГК	-
	43	п. Молодежный	планируемая функциональная зона	0,63	в соответствии с РНГП/МНГП/ППТ/ГК	-
	44	г. Подольск	планируемая функциональная зона	19,75	в соответствии с РНГП/МНГП/ППТ/ГК	-
	45	п. Дубровицы	планируемая функциональная зона	5,17	в соответствии с РНГП/МНГП/ППТ/ГК	-

Функциональные зоны	Номер на карте	Местоположение	Мероприятия территориального планирования	Площадь зоны, га	Параметры планируемого развития[13]	Планируемые для размещения объекты федерального (Ф) и регионального (Р) значения[14]
Общественно-жилая зона (О4)	46	г. Подольск, ул. Плещеевская	планируемая функциональная зона	2,20	в соответствии с РНГП/МНГП/ППТ/ГК	-
	47	г. Подольск, ул. Плещеевская	планируемая функциональная зона	3,85	в соответствии с РНГП/МНГП/ППТ/ГК	-
	48	г. Подольск, р-н Северный	планируемая функциональная зона	6,56	в соответствии с РНГП/МНГП/ППТ/ГК	-
	49	г. Подольск, р-н Северный	планируемая функциональная зона	13,45	в соответствии с РНГП/МНГП/ППТ/ГК	-
	50	д. Коледино	планируемая функциональная зона	10,63	в соответствии с РНГП/МНГП/ППТ/ГК	-
	51	д. Плещеево	планируемая функциональная зона	4,80	в соответствии с РНГП/МНГП/ППТ/ГК	-
	52	г. Подольск, ул. Плещеевская	планируемая функциональная зона	0,60	в соответствии с РНГП/МНГП/ППТ/ГК	-
	53	г. Подольск, р-н Южный	планируемая функциональная зона	1,09	в соответствии с РНГП/МНГП/ППТ/ГК	-
	54	г. Подольск, р-н Центральный	планируемая функциональная зона	4,99	в соответствии с РНГП/МНГП/ППТ/ГК	-
	55	п. Быково	планируемая функциональная зона	4,09	в соответствии с РНГП/МНГП/ППТ/ГК	-
	56	г. Подольск, ул. Плещеевская	планируемая функциональная зона	11,28	в соответствии с РНГП/МНГП/ППТ/ГК	-
	57	г. Подольск, р-н Восточный, ул. Плещеевская	планируемая функциональная зона	4,01	в соответствии с РНГП/МНГП/ППТ/ГК	УКЦСОН (Р)
	58	г. Подольск, р-н Восточный	планируемая функциональная зона	0,76	в соответствии с РНГП/МНГП/ППТ/ГК	-
	59	г. Подольск, р-н Восточный, ул. Плещеевская	планируемая функциональная зона	2,50	в соответствии с РНГП/МНГП/ППТ/ГК	-
	60	г. Подольск	планируемая функциональная зона	4,50	в соответствии с РНГП/МНГП/ППТ/ГК	-

Функциональные зоны	Номер на карте	Местоположение	Мероприятия территориального планирования	Площадь зоны, га	Параметры планируемого развития[13]	Планируемые для размещения объекты федерального (Ф) и регионального (Р) значения[14]
Общественно-жилая зона (О4)	61	г. Подольск	планируемая функциональная зона	0,62	в соответствии с РНГП/МНГП/ППТ/ГК	-
		ИТОГО:		**329,51**		
Общественно-рекреационная зона (О5)	Без указания местоположения		существующая функциональная зона	5,01	сохранение существующего функционального назначения	-
	62	г. Подольск	планируемая функциональная зона	11,88	в соответствии с РНГП/МНГП/ППТ/ГК	-
	63	г. Подольск, мкр. Львовский	планируемая функциональная зона	24,76	в соответствии с РНГП/МНГП/ППТ/ГК	-
	64	г. Подольск, мкр. Климовск	планируемая функциональная зона	0,15	в соответствии с РНГП/МНГП/ППТ/ГК	-
	65	п. Поливаново	планируемая функциональная зона	2,39	в соответствии с РНГП/МНГП/ППТ/ГК	-
	66	д. Сертякино	планируемая функциональная зона	2,81	в соответствии с РНГП/МНГП/ППТ/ГК	-
	67	д. Матвеевское	планируемая функциональная зона	2,86	в соответствии с РНГП/МНГП/ППТ/ГК	-
		ИТОГО:		**49,85**		
Многофункциональная общественно-жилая зона (ОЖ)	68	п. Кузнечики	планируемая функциональная зона	58,94	в соответствии с РНГП/ППТ/ГК	-
		ИТОГО:		**58,94**		
Рекреационно-жилая зона (Р7)	Без указания местоположения		существующая функциональная зона	0,77	сохранение существующего функционального назначения	-
	69	г. Подольск, ул. Плещеевская	планируемая функциональная зона	7,21	в соответствии с РНГП/МНГП/ППТ/ГК	Амбулаторно-поликлиническое учреждение (Р), Станция скорой помощи (Р)
		ИТОГО:		**7,98**		
		ВСЕГО:		**1075,27**		

3. СВЕДЕНИЯ О РАЗМЕЩАЕМЫХ НА ТЕРРИТОРИИ ГОРОДСКОГО ОКРУГА ПОДОЛЬСК ОБЪЕКТАХ ФЕДЕРАЛЬНОГО И РЕГИОНАЛЬНОГО ЗНАЧЕНИЯ[15]

3.1. Объекты социальной инфраструктуры[16]

В **Схеме территориального планирования Российской Федерации в области здравоохранения,** утверждённой распоряжением Правительства Российской Федерации 15.11.2025 № 3321-р [17] приводятся сведения о видах, назначении и наименованиях планируемых для размещения объектов федерального значения в области здравоохранения, их основные характеристики и местоположение. Сведения применительно к территории Городского округа Подольск отсутствуют.

В **Схеме территориального планирования Российской Федерации в области высшего образования**, утверждённой распоряжением Правительства Российской Федерации от 26.02.2013 № 247-р [18] приводятся сведения о видах, назначении и наименованиях планируемых для размещения объектов федерального значения в области высшего образования, их основные характеристики и местоположение. Сведения применительно к территории Городского округа Подольск отсутствуют.

В соответствии с документами стратегического и территориального планирования Московской области, утвержденными проектами планировки территории, градостроительными концепциями на территории Городского округа Подольск предусмотрены мероприятия по строительству объектов:

В области здравоохранения, их основные характеристики и местоположение

Планируемые больничные стационары

Номер объекта на карте	Местоположение	Наименование объекта	Ёмкость, коек	Очерёдность
17[*1]	д. Сергеевка	Больничный стационар	80	Первая очередь
18[*1]	г. Подольск	Больничный стационар	903	Расчетный срок
19[*1]	д. Кутьино (ориентир КН 50:27:0020331:2565)	Больничный стационар	600	Расчетный срок

Примечание:
[*1] В соответствии со Схемой территориального планирования Московской области - основными положениями градостроительного развития», утверждёнными постановлением Правительства Московской области от 11.07.2007 № 517/23.

Планируемые амбулаторно-поликлинические учреждения, обособленные ФАП / ВОП

Номер объекта на карте	Местоположение	Наименование объекта	Ёмкость, пос./смену	Очерёдность
1[*1]	г. Подольск, р-н Красная горка, ул. Садовая д,3 к,1а 1б	Амбулаторно-поликлиническое учреждение	100	Расчетный срок

[15] Сведения об объектах федерального и регионального значения в материалах генерального плана городского округа отображаются в целях обеспечения информационной целостности документа и утверждению в составе данного документа не подлежат.
[16] Данные по объектам федерального и регионального значения приведены в информационных целях и не являются предметом утверждения в данном документе.
[17] Распоряжение Правительства Российской Федерации от 15.11.2025 № 3321-р «Об утверждении схемы территориального планирования Российской Федерации в области здравоохранения».
[18] Распоряжение Правительства Российской Федерации от 26.02.2013 № 247-р «Об утверждении схемы территориального планирования Российской Федерации в области высшего образования».

Номер объекта на карте	Местоположение	Наименование объекта	Ёмкость, пос./смену	Очерёдность
2[*6]	д. Спирово	Амбулаторно-поликлиническое учреждение	76	Первая очередь
3[*5]	п. Кузнечики	Амбулаторно-поликлиническое учреждение	205	Первая очередь
4[*1]	г. Подольск, р-н Южный	Амбулаторно-поликлиническое учреждение	366	Первая очередь
5[*1]	г. Подольск, р-н Силикатная, ул. Тепличная	Амбулаторно-поликлиническое учреждение	250	Первая очередь
6[*1]	г. Подольск, р-н Северный	Амбулаторно-поликлиническое учреждение	400	Первая очередь
7[*1]	д. Борисовка	ВОП	86	Первая очередь
8[*1]	п. Лесные Поляны	ФАП	25	Расчетный срок
9[*1]	п. Сосновый Бор	Амбулаторно-поликлиническое учреждение	61	Первая очередь
10[*1]	д. Бережки	ФАП	35	Расчетный срок
11[*1]	г. Подольск, р-н Красная горка, ул. Садовая д,3 к,1а 1б	Амбулаторно-поликлиническое учреждение	140	Первая очередь
12[*1]	г. Подольск, р-н Силикатный	Амбулаторно-поликлиническое учреждение	450	Расчетный срок
13[*7]	п. Поливаново	Амбулаторно-поликлиническое учреждение	90	Первая очередь
14[*1]	г. Подольск, р-н Силикатная, ул. Тепличная	Амбулаторно-поликлиническое учреждение	100	Первая очередь
25[*2]	п. Быково	Амбулаторно-поликлиническое учреждение	240	Первая очередь
26[*8]	д. Докукино	Амбулаторно-поликлиническое учреждение	81	Первая очередь
27[*4]	п. Дубровицы	Амбулаторно-поликлиническое учреждение	99	Первая очередь

[*1] В соответствии со Схемой территориального планирования Московской области - основными положениями градостроительного развития», утверждёнными постановлением Правительства Московской области от 11.07.2007 № 517/23.

[* 2] В соответствии с решением Градостроительного совета Московской области (выписка из протокола № 40 заседания Градостроительного совета Московской области от 09 октября 2024 г.).

[*3] В соответствии с решением Градостроительного совета Московской области (выписка из протокола № 43 заседания Градостроительного совета Московской области от 25 октября 2023 г.).

[* 4] В соответствии с решением Градостроительного совета Московской области (выписка из протокола № 35 заседания Градостроительного совета Московской области от 03 сентября 2025 г.).

[* 5] В соответствии с решением Градостроительного совета Московской области (выписка из протокола № 26 заседания Градостроительного совета Московской области от 05 июля 2023 г.).

[* 6] В соответствии с решением Градостроительного совета Московской области (выписка из протокола № 43 заседания Градостроительного совета Московской области от 25 октября 2023 г.).

[* 7] В соответствии с проектом планировки территории и проекта межевания территории по адресу: Московская область, городской округ Подольск, поселок Поливаново, утверждённым распоряжением Министерством жилищной политики Московской области от 25.12.2024 № УДПТ14/0047-24 «Об утверждении проекта планировки территории и проекта межевания территории по адресу: Московская область, городской округ Подольск, поселок Поливаново».

[* 8] В соответствии с документацией по планировке территории по адресу: Московская область, г.о. Подольск, д. Докукино, утверждённой распоряжением Министерством жилищной политики Московской области от 04.06.2025 №УДПТ30/0012-25 «Об утверждении документации по планировке территории по адресу: Московская область, г.о. Подольск, д. Докукино».

Планируемые медицинские организации, оказывающие скорую медицинскую помощь, их структурные подразделения (станции скорой помощи)

Номер объекта на карте	Местоположение	Наименование объекта	Емкость, автомобилей	Очерёдность
20*[3]	п. Поливаново	Станция скорой помощи	1	Первая очередь
21*[5]	п. Кузнечики	Станция скорой помощи	2	Первая очередь
22*[1]	г. Подольск	Станция скорой помощи	17	Расчетный срок
23 *[6]	г. Подольск, мкр. Климовск, р-н Центральный	Станция скорой помощи	2	Первая очередь
		ИТОГО:	**22**	

Примечание:
*[1] В соответствии со Схемой территориального планирования Московской области - основными положениями градостроительного развития», утверждёнными постановлением Правительства Московской области от 11.07.2007 № 517/23.
[3] В соответствии с проектом планировки территории и проекта межевания территории по адресу: Московская область, городской округ Подольск, поселок Поливаново, утверждённым распоряжением Министерством жилищной политики Московской области от 25.12.2024 № УДПТ14/0047-24 «Об утверждении проекта планировки территории и проекта межевания территории по адресу: Московская область, городской округ Подольск, поселок Поливаново».
* [5] В соответствии с решением Градостроительного совета Московской области (выписка из протокола № 26 заседания Градостроительного совета Московской области от 05 июля 2023 г.).
* [6] В соответствии с проектом планировки территории северо-западной части Центрального района г. Климовска, утверждённом постановлением Главы города Климовска Московской области от 14.05.2008 № 401 «Об утверждении проекта планировки и проекта межевания северо-западной части Центрального района г. Климовска».

В области социального обслуживания населения Московской области

Планируемые комплексные, полустационарные и нестационарные организации социального обслуживания (УКЦСОН)

Номер объекта на карте	Местоположение	Наименование объекта	Очередность
1*[1]	г. Подольск, мкр. Климовск, ул. Советская	УКЦСОН	Первая очередь
2*[1]	г. Подольск, мкр. Львовский, ул. Пролетарская	УКЦСОН	Первая очередь
3*[1]	г. Подольск, ул. Рощинская	УКЦСОН	Первая очередь
4*[1]	г. Подольск, ул. Высотная	УКЦСОН	Первая очередь
5*[1]	г. Подольск, ул. Трудовая	УКЦСОН	Первая очередь
6*[1]	г. Подольск, ул. Госпитальная	УКЦСОН	Первая очередь
7*[1]	г. Подольск, ул. Плещеевская	УКЦСОН	Первая очередь
8*[1]	д. Федюково	УКЦСОН	Расчетный срок

Примечание:
*[1] В соответствии со Схемой территориального планирования Московской области - основными положениями градостроительного развития», утверждёнными постановлением Правительства Московской области от 11.07.2007 № 517/23.

Для переселения пожарно-спасательных подразделений ГКУ МО "Мособлпожспас" из зданий, находящихся в различных видах собственности и не соответствующих нормативным требованиям СП 380.1325800.2018 "Здания пожарных депо. Правила проектирования"

Номер на карте	Наименование	Статус (планируемый к размещению, планируемый к реконструкции)	Срок реализации, год	Муниципальное образование	Местоположение	Емкость, машино-мест
4*1	Пожарно-спасательная часть	Планируемый к размещению	Расчетный срок	Подольск	мкр. Львовский	3

Примечание: *[1] В соответствии со Схемой территориального планирования Московской области - основными положениями градостроительного развития», утверждёнными постановлением Правительства Московской области от 11.07.2007 № 517/23.

Для формирования новых пожарно-спасательных подразделений ГКУ МО "Мособлпожспас" с целью прикрытия территорий Московской области

Номер на карте	Наименование	Статус (планируемый к размещению, планируемый к реконструкции)	Срок реализации, год	Муниципальное образование	Местоположение	Емкость, машино-мест
8*1	Пожарно-спасательная часть	Планируемый к размещению	Расчетный срок	Подольск	д. Федюково	2

Примечание:

*1 В соответствии со Схемой территориального планирования Московской области - основными положениями градостроительного развития», утверждёнными постановлением Правительства Московской области от 11.07.2007 № 517/23.

3.2. Объекты транспортной инфраструктуры

В **Схеме территориального планирования Российской Федерации в области федерального транспорта (железнодорожного, воздушного, морского, внутреннего водного транспорта) и автомобильных дорог федерального значения**, утвержденной распоряжением Правительства Российской Федерации от 01.04.2026 № 714-р приведены сведения о видах, наименованиях, назначении планируемых для размещения объектов федерального значения в границах городского округа Подольск Московской области [19].

Железнодорожный транспорт

Таблица 3.2.1.

В рамках мероприятий Приложения № 1 к Схеме территориального планирования Российской Федерации в области федерального транспорта (железнодорожного, воздушного, морского, внутреннего водного транспорта) и автомобильных дорог федерального значения: I. Железнодорожные линии (с расположенными на них железнодорожными станциями и остановочными пунктами.				
№ п.п.	Наименование объекта (мероприятия)*	Назначение объекта	Местоположение объекта	Проектные характеристики (категория, мощность (протяженность), класс и (или) тип)
6	Москва - Ростов-на-Дону - Адлер, строительство высокоскоростной железнодорожной магистрали	повышение транспортной доступности и мобильности населения, сокращение времени в пути, увеличение пассажиропотока	г. Москва, Центральный административный округ, Юго-Восточный административный округ, Южный административный округ; **Московская область,** Ленинский городской округ, **городской округ Подольск,** городской округ Домодедово, городской округ Серпухов, муниципальный округ Чехов; Тульская область, Заокский муниципальный район, Ясногорский муниципальный район, городской округ город Тула, муниципальный район Киреевский район, муниципальный район Узловский район, Богородицкий муниципальный район, Куркинский муниципальный округ, Воловский муниципальный район; Липецкая область, Данковский муниципальный округ, Лебедянский муниципальный округ, Липецкий муниципальный округ, Хлевенский муниципальный округ; Воронежская область, городской округ город Воронеж, Рамонский муниципальный район, Новоусманский муниципальный район, Каширский муниципальный район, Лискинский муниципальный район, Каменский муниципальный район, Подгоренский муниципальный район, Россошанский муниципальный район, Кантемировский муниципальный район, Богучарский	категория - высокоскоростные магистрали, протяженность - 1525 км

[19] Номер мероприятия приведен в соответствии с распоряжением Правительства Российской Федерации от 01.04.2026 № 714-р.

В **Схеме территориального планирования Российской Федерации в области федерального транспорта (в части трубопроводного транспорта),** утвержденной распоряжением Правительства Российской Федерации от 06.05.2015 № 816-р приведены сведения по магистральным нефтепродуктопроводам, планируемых для размещения в границах городского округа Подольск Московской области:

Трубопроводный транспорт[20]:

Таблица 3.2.2.

№ п.п.	Наименование объекта	Местоположение объекта	Основные характеристики объекта	Основное назначение объекта
126.	НС "Новоселки". Узлы регулирования давления на приеме АБ, ДТ. Строительство	Московская область, городской округ Подольск	пропускная способность линии автомобильного бензина до 3,82 млн. тонн в год, линии дизельного топлива до 3,68 млн. тонн в год	инженерно-техническое назначение

В **Схеме территориального планирования транспортного обслуживания Московской области (СТП ТО МО)** (утвержденной постановлением Правительства Московской области от 25.03.2016 № 230/8, приведены сведения по развитию транспортной инфраструктуры федерального значения в границах городского округа Подольск Московской области[21]:

Таблица 3.2.3.

Планируемые характеристики линий высокоскоростного железнодорожного движения						
Номер линии	Номер участка	Наименование линии ВСМ	Наименование муниципального образования	Показатели		
				Строительство (С)	Длина участка, км	Зона планируемого размещения линейных объектов железнодорожного транспорта, м.
3	3002	Москва - Ростов-на-Дону - Адлер	Городской округ Подольск	С	24,1	500

Схемой территориального планирования транспортного обслуживания Московской области (СТП ТО МО) (утвержденной постановлением Правительства Московской области от 25.03.2016 № 230/8, приведены сведения по развитию транспортной инфраструктуры регионального значения в границах городского округа Подольск Московской области:

Региональные транспортные коридоры

На территории Московской области, в том числе в городском округе Подольск, формируются региональные транспортные коридоры (далее - РТК) за счет территориально сближенных транспортных инфраструктур: автомобильных дорог, участков линий железнодорожного транспорта, линий рельсового скоростного пассажирского транспорта, сопутствующих (обслуживающих) объектов: транспортно-пересадочных узлов, объектов социального и бытового обслуживания.

РТК "Подольск - Домодедово - Раменское" формируется на основе планируемой скоростной автомобильной дороги регионального значения Подольск - Домодедово - Раменское - ЦКАД и ЛРТ Подольск - Домодедово - Раменское - ЦКАД.

[20] Номер мероприятия приведен в соответствии с распоряжением Правительства Российской Федерации от от 06.05.2015 № 816-р (редакция от 17.12.2025).

[21] Номер мероприятия приведен в соответствии с постановлением Правительства Московской области от 25.03.2016 № 230/8 (редакция от 29.12.2025).

Рельсовый транспорт

Таблица 3.2.4.

Планируемые линии рельсового скоростного пассажирского транспорта					
Номер участка согласно СТП ТО МО	Наименование линии рельсового скоростного пассажирского транспорта	Наименование муниципального образования	Строительство (С)	Длина участка, км	Зона планируемого размещения ЛРТ, ширина, м
81302	Бутово - Щербинка - Западное Домодедово	Городской округ Подольск	С	10,1	200
81501	Подольск - Домодедово - Раменское	Городской округ Подольск	С	12,2	100
82701	Подольск - Внуково	Городской округ Подольск	С	0,7	100
82702	Подольск - Внуково	Городской округ Подольск	С	0,6	200

Транспортно-пересадочные узлы

Таблица 3.2.5.

Планируемые транспортно-пересадочные узлы на основе железнодорожных станций			
№ п/п СТП ТО МО	Наименование железнодорожного направления	Наименование железнодорожной станции	Наименование муниципального образования
27	Курское направление МЖД	Подольск	Городской округ Подольск
29	Курское направление МЖД	Силикатная	Городской округ Подольск
30	Курское направление МЖД	Гривно	Городской округ Подольск
31	Курское направление МЖД	Кутузовская	Городской округ Подольск
32	Курское направление МЖД	Весенняя	Городской округ Подольск

Таблица 3.2.6.

Планируемые транспортно-пересадочные узлы на основе линий ЛРТ			
№ п/п СТП ТО МО	Наименование пересекаемых объектов		Наименование муниципального образования
	Наименование ЛРТ, линий метрополитена, автомобильных дорог	Наименование объектов, автомобильных дорог или ЛРТ	
5	ЛРТ Подольск - Домодедово - Раменское	г. Подольск, пр-кт Октябрьский	Городской округ Подольск

Воздушный транспорт

Таблица 3.2.7.

Планируемым вертолётные площадки санитарной авиации, расположение которых предусмотрено на территории государственных бюджетных учреждениях здравоохранения Московской области			
№ п/п СТП ТО МО	Наименование муниципального образования	Наименование вертолетной площадки	Местоположение
91	Городской округ Подольск	ГБУЗ МО «Подольская городская больница № 2»	г. Подольск, ул. Батырева, д. 7

Автомобильные дороги

Таблица 3.2.8

Планируемые характеристики реконструируемых участков и участков строительства скоростных автомобильных дорог регионального значения								
Номер автомобильной дороги согласно СТП ТО МО	Наименование автомобильной дороги/участка	Наименование муниципального образования	Показатели					
			Строительство (С)/ Реконструкция (Р)	Длина участка, км	Категория	Число полос движения	Ширина полосы отвода, м	Зоны планируемого размещения линейных объектов автомобильного транспорта
								Ширина, м
22012402	Подольск – Домодедово – Раменское – ЦКАД	Городской округ Подольск	С	0,8	I	6	72	200

Таблица 3.2.9

Планируемые характеристики обычных автомобильных дорог регионального значения								
Номер автомобильной дороги согласно СТП ТО МО	Наименование автомобильной дороги/участка	Наименование муниципального образования	Показатели					
			Строительство (С)/ Реконструкция (Р)	Длина участка, км	Категория	Число полос движения	Ширина полосы отвода, м	Зоны планируемого размещения линейных объектов автомобильного транспорта
								Ширина, м
32012201	Птичное – Ватутинки – Знамя Октября	Городской округ Подольск	С	0,1	I	4	65	200
32012301	Бутово – Щербинка – Домодедово	Городской округ Подольск	Р	1,0	I	6	72	100
32012302	Бутово – Щербинка – Домодедово	Городской округ Подольск	Р	3,9	I	4	65	100
32012303	Бутово – Щербинка – Домодедово	Городской округ Подольск	С	2,3	I	4	65	200
32012401	Подольск – Домодедово – Раменское – ЦКАД	Городской округ Подольск	Р	0,7	I	6	72	100
32012501	Подольск – Домодедово	Городской округ Подольск	Р	1,7	I	6	72	100
32012502	Подольск – Домодедово	Городской округ Подольск	Р	1,1	I	6	72	100
32012503	Подольск – Домодедово	Городской округ Подольск	С	0,4	I	6	72	200
42012501	Подольск – Домодедово	Городской округ Подольск	Р	1,7	МУ	6	-	80
32012701	Плещеево – М-2 «Крым»	Городской округ Подольск	С	4,1	I	4	65	70
32012804	М-4 «Дон» (г. Видное) – западное Домодедово – «Подольск – Домодедово – Раменское – ЦКАД»	Городской округ Подольск	Р	1,0	I	4	65	100
32012805	М-4 «Дон» (г. Видное) – западное Домодедово – «Подольск – Домодедово –	Городской округ Подольск	С	3,5	I	4	65	400

Планируемые характеристики обычных автомобильных дорог регионального значения								
Номер автомобильной дороги согласно СТП ТО МО	Наименование автомобильной дороги/участка	Наименование муниципального образования	Показатели					
			Строительство (С)/ Реконструкция (Р)	Длина участка, км	Категория	Число полос движения	Ширина полосы отвода, м	Зоны планируемого размещения линейных объектов автомобильного транспорта
								Ширина, м
	Раменское – ЦКАД»							
32012901	Щербинка – Федюково – Каширское шоссе	Городской округ Подольск	С	7,4	I	4	65	300
32013101	Подольск – «А-130 Москва – Малоярославец – Рославль – граница с Республикой Белоруссия»	Городской округ Подольск	Р	2,1	I	6	72	100
42015001	Симферопольское шоссе	Городской округ Подольск	Р	12,1	МУ	6	-	50
42015002	Симферопольское шоссе	Городской округ Подольск	Р	4,6	МУ	6	-	50
32015003	Симферопольское шоссе	Городской округ Подольск	Р	5,7	I	6	72	100
42021401	Подольск – Климовск	Городской округ Подольск	С	3,2	МУ	4	-	80
42021402	Подольск – Климовск	Городской округ Подольск	Р	0,4	МУ	2	35	35
42021403	Подольск – Климовск	Городской округ Подольск	Р	0,9	МУ	2	35	35
32114901	Подольск – Докукино	Городской округ Подольск	Р	1,1	IV	2	35	100
32115401	ММК – Дмитрово	Городской округ Подольск	Р	0,4	IV	2	35	100
32115402	ММК – Дмитрово	Городской округ Подольск	С	0,5	IV	2	35	100
32115601	Александровка – Меньшово	Городской округ Подольск	Р	1,2	IV	2	35	35
32115901	Подольск – Дубровицы	Городской округ Подольск	Р	1,5	IV	2	35	100
32116001	«Кутьино – Щапово» – Булатово	Городской округ Подольск	Р	1,1	IV	2	35	35
32116101	«Дубровицы – б/о «Мечта» – Студенцы – Армазово» – Луковня	Городской округ Подольск	Р	0,4	IV	2	35	35
32116601	Дубровицы – б/о «Мечта»	Городской округ Подольск	Р	7,9	IV	2	35	50
32116701	Подъезд к объекту 29/2	Городской округ Подольск	Р	1,0	IV	2	35	35
42171201	г. Климовск, проезд Фабричный	Городской округ Подольск	Р	1,0	МУ	2	-	30
42171301	г. Климовск, ул. Рожкова	Городской округ Подольск	Р	1,1	МУ	2	-	30
42171401	г. Климовск, ул. Вокзальная	Городской округ Подольск	Р	0,2	МУ	2	-	30
42171501	г. Климовск, ул. Школьная	Городской округ Подольск	Р	1,2	МУ	2	-	30
42176101	Восточный обход г. Подольска	Городской округ Подольск	С	5,1	МУ	4	-	50
42176102	Восточный обход г. Подольска	Городской округ Подольск	Р	1,1	МУ	4	-	50
42176103	Восточный обход г. Подольска	Городской округ Подольск	Р	3,3	МУ	2-	-	50

Планируемые характеристики обычных автомобильных дорог регионального значения								
Номер автомобильной дороги согласно СТП ТО МО	Наименование автомобильной дороги/участка	Наименование муниципального образования	Показатели					
			Строительство (С)/ Реконструкция (Р)	Длина участка, км	Категория	Число полос движения	Ширина полосы отвода, м	Зоны планируемого размещения линейных объектов автомобильного транспорта
								Ширина, м
						4		
42176201	Подольск – Плещеево	Городской округ Подольск	С	2,4	МУ	4	-	50
42176301	Западный обход г. Подольска	Городской округ Подольск	С	1,4	МУ	4	-	50
42176302	Западный обход г. Подольска	Городской округ Подольск	С	0,3	МУ	4	-	50
42176303	Западный обход г. Подольска	Городской округ Подольск	Р	1,7	МУ	4	-	50
42188701	г. Подольск, ул. Быковская	Городской округ Подольск	Р	0,7	МУ	4	-	50
42188801	Подольск – Остафьево – Щербинка	Городской округ Подольск	Р	2,0	МУ	4	-	50
42188901	ул. Комсомольская	Городской округ Подольск	Р	1,7	МУ	6	-	50
42194901	г. Подольск, ул. 43-й Армии	Городской округ Подольск	Р	0,5	МУ	4	-	50
42213801	МКАД – Коммунарка – Остафьево	Городской округ Подольск	С	0,9	МУ	6	-	100
42213901	Троицк – Подольск	Городской округ Подольск	С	1,3	МУ	6	-	100
32214001	«Троицк – Подольск» – Дубровицы	Городской округ Подольск	С	0,3	III	2	46	60
32216001	Подъезд к федеральному детскому реабилитационному центру (ФДРЦ)	Городской округ Подольск	С	0,3	IV	2	35	40
42218601	Продолжение ул. Маяковского	Городской округ Подольск	С	0,2	МУ	4	-	60
42219602	Подъезд к д/о «Бор» 2 – Пузиково	Городской округ Подольск	С	2,2	МУ	2-4	-	50
32219901	Старосимферопольское шоссе – Бережки	Городской округ Подольск	Р	2,8	II	4	65	60
32220001	М-2 «Крым» – «Старосимферопольское шоссе – Бережки»	Городской округ Подольск	Р	1,1	II	4	65	50
32222001	Подъезд к ИП Коледино	Городской округ Подольск	С	1,0	III	2	46	50
32223301	ММК – Сертякино	Городской округ Подольск	Р	1,4	II	4	49	100
Протяженность по реконструируемым участкам автомобильных дорог регионального значения			**Р**	**37,1**				
Протяженность по строящимся участкам автомобильных дорог регионального значения			**С**	**19,9**				
Протяженность по реконструируемым участкам улично-дорожной сети (УДС) регионального значения:			**Р**	**34,2**				
Протяженность по строящимся улично-дорожной сети (УДС) регионального значения			**С**	**17,0**				

Инженерные сооружения

Таблица 3.2.10.

Планируемые характеристики транспортных развязок регионального значения				
Номер транспортной развязки	Наименование пересекаемых автомобильных дорог		Наименование муниципального образования	Строительство (С)/ Реконструкция (Р)
2022	Симферопольское шоссе	проезд Цементный	Городской округ Подольск	С
2073	Подольск - Климовск	Южный обход г. Подольска	Городской округ Подольск	С
2075	Симферопольское шоссе	Восточный обход г. Подольска	Городской округ Подольск	Р
2077	Западный обход г. Подольска	г. Подольск, ул. Кирова	Городской округ Подольск	С
2078	Западный обход г. Подольска	Симферопольское шоссе	Городской округ Подольск	С
2079	Восточный обход г. Подольска	Подольск - Домодедово	Городской округ Подольск	С
2080	Восточный обход г. Подольска	Подольск - Плещеево	Городской округ Подольск	С
2081	Симферопольское шоссе	Птичное - Ватутинки - Знамя Октября	Городской округ Подольск	С
2132	М-4 "Дон" (г. Видное) - западное Домодедово - "Подольск - Домодедово - Раменское - ЦКАД"	Бутово - Щербинка - Домодедово	Городской округ Подольск	С
2134	М-2 "Крым"	Бутово - Щербинка - Домодедово	Городской округ Подольск	С
2215	Троицк - Подольск	МКАД - Коммунарка - Остафьево	Городской округ Подольск	С

Таблица 3.2.11.

Планируемые характеристики путепроводов, предусмотренных на месте существующих переездов на автомобильных дорогах регионального значения				
Номер	Наименование железнодорожного направления	Наименование автомобильной дороги	Наименование муниципального образования	Площадь зоны планируемого размещения объектов автомобильного транспорта, га
22069	Курское направление МЖД	Симферопольское шоссе	Городской округ Подольск	6,4

Организация пешеходного и велосипедного движения

Таблица 3.2.12.

Планируемые искусственные сооружения предназначенных для движения пешеходов через железнодорожные пути без доступа к железнодорожной инфраструктуре (внеуличный пешеходный переход)				
N п/п	Наименование железнодорожного направления	Наименование муниципального образования	Наименования населенного пункта, дороги, станции	Примечание
15	Курское направление МЖД	Городской округ Подольск	ст. Силикатная	МЦД-2
16	Курское направление МЖД	Городской округ Подольск	Подольск - Домодедово	МЦД-2
17	Курское направление МЖД	Городской округ Подольск	Восточный обход г. Подольска	МЦД-2
19	Курское направление МЖД	Городской округ Подольск	ст. Львовская	РЖД

Объекты топливозаправочного комплекса[22]

Таблица 3.2.2.13.

№ п/п	Наименование объекта, сведения о регистрации права собственности	Адрес объекта	Направление инвестирования 23
29	Городской округ Подольск		
29.1	Резерв МАЗК,	городской округ Подольск, МАЗК, А-107 «ММК», левая сторона, в районе д. Никулино	С
29.2	Резерв МАЗК,	городской округ Подольск, МАЗК, А-107 «ММК», левая сторона, в районе д. Новогородово	С
29.3	Резерв АЗС	городской округ Подольск, АЗС, М-2 «Крым» Москва – Тула – Орел – Курск – Белгород – граница с Украиной, 34 км, левая сторона, в районе с. Покров	С
29.4	Резерв АЗС	городской округ Подольск, АЗС, Симферопольское шоссе, 27 км, левая сторона, вблизи д. Алтухово	С
29.5	Резерв АЗС	городской округ Подольск, АЗС, ЦКАД, левая сторона, с.п. Лаговское (пикетаж 2514)	С
29.6	Резерв АЗС	городской округ Подольск, АЗС, ЦКАД, правая сторона, с.п. Лаговское (пикетаж 2646)	С
29.7	Резерв АЗС	городской округ Подольск, МАЗК, А-107 «ММК», (ЦКАД), левая сторона, на пересечении автодороги федерального значения А-107 «ММК» с автодорогой ЦКАД, в районе д. Новогородово	С
29.8	Резерв АЗС	городской округ Подольск, ул. Коммунальная	С
29.9	Резерв АЗС	городской округ Подольск, ул. Школьная	С
29.10	Резерв АЗС	городской округ Подольск, А-107 «ММК», 5 км, левая сторона, в районе д. Никулино	С
29.11	ООО «Автороуд», АГНКС	г. Подольск, ул. Лапшенкова, д.5, к.н. 50:55:0031055:1	С
29.12	ООО «Газпром газомоторное топливо», АГНКС	г.о. Подольск, ЦКАД, 224 км (ПК 2633, внутренняя сторона)	С
29.13	ПАО «ЕвроТранс», ЭЗС	ш. Старосимферопольское, 51 км, справа, п. Подольской МИС, 2	С
29.14	ПАО «ЕвроТранс», ЭЗС	ш. Старосимферопольское, 51 км, справа, п. Подольской МИС, 2	С
29.15	АО «Мособлэнерго», ЭЗС	МО, г.о. Подольск, ул. Симферопольская, д.35	С
29.16	АО «Мособлэнерго», ЭЗС	МО, г.о. Подольск, ул. Свердлова, д.26	С
29.17	ПАО «ЕвроТранс», АГЗС	МО, Подольский р-н, Стрелковское с/п., вблизи с. Покров, 36 км Симферопольского шоссе (с модулем КПГ)	С
29.18	ПАО «ЕвроТранс», АГЗС	МО, Подольский район, пос. Подольской машинно-испытательной станции, 51 км Симферопольского шоссе, строение №2 (с модулем КПГ)	С
29.19	ПАО «ЕвроТранс», ЭЗС	А-107 «ММК», 212 км, справа, д. Лучинское, г.о. Подольск	С
29.20	ПАО «ЕвроТранс», ЭЗС	А-107 «ММК», 212 км, справа, д. Лучинское, г.о. Подольск	С

[22] В соответствии с перечнем объектов ТЗК предоставленым Министерством энергетики Московской области (письмо от 20.09.2024 № Исх-10112/26-07).

[23] С – строительство объекта, Р – реконструкция объекта.

№ п/п	Наименование объекта, сведения о регистрации права собственности	Адрес объекта	Направление инвестирования 23
29.21	ПАО «ЕвроТранс», ЭЗС	М-2 «Крым», 36 км, слева, с. Покров, г.о. Подольск	С
29.22	ПАО «ЕвроТранс», ЭЗС	А-107 «ММК», 198 км, слева, д. Валищево, г.о. Подольск	С
29.23	ПАО «ЕвроТранс», ЭЗС	М-2 «Крым», 36 км, слева, с. Покров, г.о. Подольск	С
29.24	ПАО «ЕвроТранс», ЭЗС	А-107 «ММК», 198 км, слева, д. Валищево, г.о. Подольск	С
29.25	ПАО «Россети Московский регион», ЭЗС	территория ЖСКИЗ Строитель, д. Федюково, г.о. Подольск	С
29.26	ПАО «ЕвроТранс», АГЗС	МО, Подольский район, с.п. Лаговское, д. Лучинское, 5 км, А-107 «ММК» Симферопольско-Брестское шоссе, строение №1 (с модулем КПГ)	С

Примечание: АЗС - Автозаправочная станция, АГЗС - Автогазозаправочная станция, АГНКС - Автомобильная газонаполнительная компрессорная станция, МАЗС – многотопливная автозаправочная станция, ЭЗС – электрозарядная станция.

Сведения об объектах транспортной инфраструктуры федерального и регионального значения в материалах генерального плана городского округа отображаются на основании и с учетом утвержденных территориальных документов Российской Федерации и Московской области, как субъекта Российской Федерации, в целях обеспечения информационной целостности документа и утверждению в составе данного документа не подлежат.

3.3. Объекты инженерной инфраструктуры

Мероприятия по модернизации и развитию объектов инженерной инфраструктуры федерального** и регионального* значения приводятся в положениях генерального плана в соответствии с отраслевыми схемами и программами, разработанными и утвержденными в установленном законодательством порядке, в том числе: инвестиционными программами субъектов естественных монополий, организаций коммунального комплекса и пр. (п. 5.2. ст. 9 ГрК РФ) для обеспечения информационной целостности документа и не являются предметом утверждения данного проекта генерального плана.

Таблица 3.3.1. Планируемые для размещения объекты инженерной инфраструктуры федерального** и регионального* значения

Поз.	Наименование объекта строительства	Вид работ	Технические параметры	Очерёдность реализации
1.	**Газоснабжение**			
1.1	Строительство газопровода высокого давления 2 категории диаметра 315 мм параллельно существующему газопроводу диаметра 219 мм от точки врезки севернее н.п. Никулино до точки врезки на ТЛЦ «Курилово» и ТЛЦ «Русино»*[1]	строительство	0,29 км	Первая очередь
1.2	Строительство газопровода-связки от выходных сетей ГРС г. Домодедово к н.п. Бол. Брянцево*[2]	строительство	2,59 км	Первая очередь
1.3	Газопровод–связка высокого давления Р _ 1,2 МПа от выходных сетей ГРС «Домодедово» до выходных сетей ГРС «Сынково*[2]	строительство	10,73 км	Первая очередь
1.4	Техническое перевооружение ГРС «Кутьино»*[3]	реконструкция	Объём потребления газа 7932 тыс.куб.м/год	Первая очередь
1.5	Газопровод связка КРП-21 - КРП-10 (по территории Московской обл.)*[4]	строительство	Р=1,2 МПа, D=1200 мм, L=48420м	Первая очередь
1.6	Газопровод от КРП -21 до КРП-16 (по территории Московской области)*[4]	строительство	Р=1,2 МПа, D=1200 мм, L=33926м	Расчётный срок
1.7	Газопровод высокого давления Р≤1,2 МПа по адресу: Московская область, г.о. Домодедово - г.о. Подольск, д. Бяконтово для газоснабжения объектов Индустриального парка «Южный»*[5]	строительство	4,55 км	Первая очередь
2.	**Электроснабжение**			
2.1	ВЛ 500 кВ Пахра - ТЭЦ-26 (реконструкция ЛЭП) **[6]	реконструкция	-	2042

Поз.	Наименование объекта строительства	Вид работ	Технические параметры	Очерёдность реализации
2.2	Реконструкция ВЛ 110 кВ Гулево-Подольск 1,2 с отпайкой на ПС 110 кВ Шепчинки с увеличением пропускной способности *[9]	реконструкция	5,73 км; 5 465 п.м.	2029
2.3	Реконструкция ВЛ 110 кВ Пахра – Подольск I цепь, ВЛ 110 кВ Пахра – Подольск II цепь с отпайкой на ПС 110 кВ Новоцементная с увеличением пропускной способности *[9]	реконструкция	29,9 км; 29 900 п.м.	2029
2.4	ВЛ 110 кВ Гулево - Весенняя 1 (резервная) *[8]	строительство	5,51 км	-
	Строительство ВЛ 110 кВ "Гулево - Весенняя 1,2" 2 этап *[9]	строительство	2 шт.(РУ); 1 666 кв.м.; 1 шт.(прочие)	2028
2.5	Реконструкция ПС 110 кВ Климовская с заменой трансформатора Т-1 110/35/6 кВ мощностью 20 МВА на трансформатор 110/35/6 кВ мощностью 40 МВА *[7]	реконструкция	1х40 МВА	-
	ПС 110 кВ Климовская (№ 104) *[8]	реконструкция	2х25 МВА	-
	Реконструкция ПС-110 кВ №104 «Климовская» с заменой токоограничивающих реакторов 6 кВ, в т.ч. ПИР, МО, г. Климовск *[9]	реконструкция	2 шт.(прочие)	2031
	Модернизация ПС-110кВ № 104 «Климовская» ЮЭС -филиала ПАО "МОЭСК" - оборудование комплексом по обеспечению информационной безопасности, в т.ч. ПИР*[9]	модернизация	2 шт.(прочие)	2031
	Модернизация ПС 110кВ №104 "Климовская" ЮЭС - филиала ПАО «МОЭСК»: оснащение инженерно - техническими средствами охраны (СОТ, СОС, СОО) *[9]	модернизация	1 164 п.м.; 23 шт.(прочие)	2031
	Проектные работы по реконструкции ПС 110/35/6 кВ № 104 кВ "Климовская" с заменой трансформаторов 2х20 на 2х40 МВА *[9]	реконструкция	1 шт.(прочие)	2026
	Модернизация ПС 110 кВ № 104 "Климовская" с установкой системы обнаружения и противодействия малым беспилотным воздушным судам гражданского класса *[9]	модернизация	(1 шт.(прочие))	2027

Поз.	Наименование объекта строительства	Вид работ	Технические параметры	Очерёдность реализации
2.6	ПС 110 кВ Лаговская (№ 319) *[8]	реконструкция	2х63 МВА	-
	Реконструкция ПС-110 кВ №319 Лаговская с заменой существующих трансформаторов мощностью 25МВА на трансформаторы мощностью 63МВА *[9]	реконструкция	126 МВА; 1 км; 9 шт.(РУ); 1 001 кв.м.; 2 т.у.; 31 шт.(прочие)	2029
	Модернизация ПС-110 кВ №319 "Лаговская" с установкой 2-х ДГР 1600 кВа с системами автоматики настройки и ячеек ВВ 1 и 2 сек. РУ-10 кв, в т.ч. ПИР, МО, г.о. Подольск, п. Радиоцентра "Романцево", тер. оздоровительного комплекса Романцево, 1, кадастровый номер: 50:27:0030703:26 ИА-22-303-10366(997788)*[9]	модернизация	2 шт.(РУ); 2 шт.(прочие)	2027
	Реконструкция ПС-110 кВ №319 "Лаговская" с установкой 2-х ДГР 500 кВа с системами автоматики настройки и ячеек ВВ 1 и 2 сек. РУ-6 кв, в т.ч. ПИР, МО, г.о. Подольск *[9]	реконструкция	2 шт.(РУ); 2 шт.(прочие)	2031
	Модернизация ПС-110кВ № 319 «Лаговская» ЮЭС -филиала ПАО "МОЭСК" - оборудование комплексом по обеспечению информационной безопасности, в т.ч. ПИР*[9]	модернизация	2 шт.(прочие)	2031
	Модернизация ПС-110 кВ № 319 "Лаговская" ЮЭС - филиала ПАО «Россети Московский регион»: оснащение инженерно - техническими средствами охраны (СОТ, ИТСЗ) *[9]	модернизация	360 п.м.; 37 шт.(прочие)	2027
	Модернизация ПС-110 кВ № 319 "Лаговская" ЮЭС - филиала ПАО «Россети Московский регион»: оснащение инженерно - техническими средствами охраны (ИТСЗ) *[9]	модернизация	8 шт.(прочие)	2027
	Модернизация ПС 110 кВ № 319 "Лаговская" с установкой системы обнаружения и противодействия малым беспилотным воздушным судам гражданского класса*[9]	модернизация	(1 шт.(прочие))	2027
2.7	ВЛ 110 кВ Лаговская - Весенняя (новая цепь) *[8]	строительство	10,63 км	-

Поз.	Наименование объекта строительства	Вид работ	Технические параметры	Очерёдность реализации
2.8	КВЛ 110 кВ Северово – Фетищево I цепь*[8]	строительство	2,01 км	-
	КВЛ 110 кВ Северово – Фетищево II цепь*[8]	строительство	2,00 км	-
	Строительство КЛ-110кВ от ПС 110кВ Северово" до ПС "Фетищево" I,II цепь *[9]	строительство	6,11 км; 230 кв.м.; 8 728 п.м.; 4 шт.(прочие)	2029
2.9	ПС 110 кВ Северово (№ 480) *[9]	реконструкция	1х63 МВА	-
	Модернизация ПС-110кВ № 480 «Северово» ЮЭС -филиала ПАО "МОЭСК" - оборудование комплексом по обеспечению информационной безопасности, в т.ч. ПИР *[9]	модернизация	3 шт.(прочие)	2031
	Модернизация ПС-110 кВ №480 «Северово» ЮЭС - филиала ПАО «Россети Московский регион»: оснащение инженерно - техническими средствами охраны (СОТ, ИТСЗ) *[9]	модернизация	21 шт.(прочие)	2031
	Реконструкция ПС-110кВ №480 "Северово" с установкой тр-ров 2х63МВА, заменой выключателей ОРУ-110кВ, ЗРУ-10кВ на элегазовые *[9]	реконструкция	127,26 МВА; 1,47 км; 6 шт.(РУ); 9 786 кв.м.; 1 310 п.м.; 55 шт.(прочие)	2025
	Модернизация ПС 110 кВ № 480 "Северово" с установкой системы обнаружения и противодействия малым беспилотным воздушным судам гражданского класса*[9]	модернизация	(1 шт.(прочие))	2027
2.10	ПС 110 кВ Красногорка (№ 596) *[8]	реконструкция	-	-
	Модернизация ПС-110 кВ №596 "Красногорка" ЮЭС - филиала ПАО «Россети Московский регион»: оснащение инженерно - техническими средствами охраны (СОС, СОО, ИТСЗ) *[9]	модернизация	1 260 п.м.; 2 шт.(прочие)	2026
	Модернизация ПС-110кВ № 596 «Красногорка» ЮЭС -филиала ПАО "МОЭСК" - оборудование комплексом по обеспечению информационной безопасности, в т.ч. ПИР *[9]	модернизация	3 шт.(прочие)	2031
	Модернизация ПС-110 кВ №596 "Красногорка" ЮЭС - филиала ПАО «Россети Московский регион»: оснащение инженерно - техническими средствами охраны (ИТСЗ) *[9]	модернизация	4 шт.(прочие)	2028
	Модернизация ПС-110 кВ №596 "Красногорка с установкой 2-х ячеек на 3 сек. и 4 сек. КРУ-10 кВ, в т.ч. ПИР, МО, г. Подольск, ул.Щорса д.42 ИА-23-302-15823(922840) *[9]	модернизация	(2 шт.(РУ))	2027

Поз.	Наименование объекта строительства	Вид работ	Технические параметры	Очерёдность реализации
	Модернизация ПС 110 кВ № 596 "Красногорка" с установкой системы обнаружения и противодействия малым беспилотным воздушным судам гражданского класса *[9]	модернизация	(1 шт.(прочие))	2027
	Проектные работы по модернизации АСУ ТП и ТМ ПС-110кВ №596 Красногорка в целях замены импортных систем на ПТК российского производства *[9]	модернизация	1 шт.(прочие)	2029
2.11	ПС 110 кВ Шепчинки(№ 791) *[8]	реконструкция	-	-
	Модернизация автоматики частотной нагрузки типа КЧР на ПС-110 №791 "Шепчинки", в т.ч. ПИР, МО, г.о. Подольск *[9]	модернизация	2 000 п.м.; 8 шт.(прочие)	2031
	Модернизация ПС-110 кВ №791 "Шепчинки" с установкой 2-х ДГР 1600 кВа с системами автоматики настройки и ячеек ВВ 1 и 2 сек. РУ-10 кв, в т.ч. ПИР, МО, г.Подольск, 1-ый Деловой проезд, 19 *[9]	модернизация	2 шт.(РУ); 2 шт.(прочие)	2031
	Модернизация ПС-110кВ № 791 «Шепчинки» ЮЭС -филиала ПАО "МОЭСК" - оборудование комплексом по обеспечению информационной безопасности, в т.ч. ПИР *[9]	модернизация	3 шт.(прочие)	2031
	Модернизация ПС 110кВ № 791 «Шепчинки» ЮЭС - филиала ПАО «МОЭСК»: оснащение инженерно - техническими средствами охраны (ИТСЗ) *[9]	модернизация	264 п.м.; 1 шт.(прочие)	2028
	Модернизация ПС-110 кВ №791 "Шепчинки" - филиала ПАО «Россети Московский регион»: оснащение инженерно - техническими средствами охраны (СОТ, СОС, СОО)) *[9]	модернизация	528 п.м.; 19 шт.(прочие)	2026

Поз.	Наименование объекта строительства	Вид работ	Технические параметры	Очерёдность реализации
2.12	ПС 110 кВ Весенняя (№ 747) *[8]	реконструкция	-	-
	Модернизация ПС 110 кВ №747 "Весенняя" с установкой ячеек ОРУ-110 кВ, ЗРУ-6 кВ, установкой АИИС КУЭ, каналов связи и систем ТМ, в т.ч. ПИР, МО, г.о. Подольск *[9]	модернизация	7,783 км; 4 шт.(РУ); 3 789 кв.м.; 11 629 п.м.; 193 шт.(прочие)	2027
	Модернизация ПС-110 кВ №747 "Весенняя" с установкой ячейки ф.23 РУ-6 кВ, заменой ТТ в ячейке ф.3 РУ- 6 кВ, в т.ч. ПИР, МО, Подольский р-н, д. Складской комплекс, 50:27:0000000:133701 ИА-20-302-1545(767679) *[9]	модернизация	1 шт.(РУ); 1 шт.(прочие)	2027
	Модернизация ПС 110 кВ № 747 "Весенняя" с установкой системы обнаружения и противодействия малым беспилотным воздушным судам гражданского класса*[9]	модернизация	1 шт.(прочие)	2027
	Модернизация ПС-110 кВ № 747 "Весенняя" ЮЭС - филиала ПАО «Россети Московский регион»: оснащение инженерно - техническими средствами охраны *[9]	модернизация	500 п.м.; 5 шт.(прочие)	2031
	Проектные работы по модернизации АСУ ТП и ТМ ПС-110кВ №747 Весенняя в целях замены импортных систем на ПТК российского производства *[9]	модернизация	1 шт.(прочие)	2029
2.13	ПС 110 кВ Новоцементная (№ 173) *[8]	реконструкция	-	-
	Модернизация ПС-110кВ №173 "Новоцементная" с замена МВ в яч. ф.3 РУ-6 кВ, в т.ч. ПИР, МО, г.Подольск, ул.Рощинская*[9]	модернизация	1 шт.(РУ)	2027
	Модернизация ПС-110кВ № 173 «Новоцементная» ЮЭС - филиала ПАО "МОЭСК" - оборудование комплексом по обеспечению информационной безопасности, в т.ч. ПИР*[9]	модернизация	2 шт.(прочие)	2031
	Модернизация ПС-110 кВ №748 "Новоцементная" ЮЭС - филиала ПАО «Россети Московский регион»: оснащение инженерно - техническими средствами охраны (ИТСЗ,СЗО) *[9]	модернизация	3 шт.(прочие)	2027
	Модернизация ПС-110 кВ №173 "Новоцементная" с заменой 2-х линейных ячеек на ячейки с ВкВ РУ-6 кВ яч. №11 ф.16 2 с.ш. и яч. №103 ф.20 1 сек., в т.ч. ПИР, МО, г. Подольск, ул. Плещеевская, д. 9б, корп. 1 Ю8-24-302-201213(212047) *[9]	модернизация	(2 шт.(РУ))	2028

Поз.	Наименование объекта строительства	Вид работ	Технические параметры	Очерёдность реализации
2.14	ПС 110 кВ Подольск (№ 61) *[8]	реконструкция	-	-
	Модернизация ПС-110кВ № 61 «Подольск» ЮЭС -филиала ПАО "МОЭСК" - оборудование комплексом по обеспечению информационной безопасности, в т.ч. ПИР*[9]	модернизация	2 шт.(прочие)	2031
	Модернизация ПС-110 кВ № 61 «Подольск» ЮЭС - филиала ПАО «Россети Московский регион»: оснащение инженерно - техническими средствами охраны (СОО) *[9]	модернизация	504 п.м.	2026
	Модернизация ПС-110 кВ № 61 «Подольск» ЮЭС - филиала ПАО «Россети Московский регион»: оснащение инженерно - техническими средствами охраны (ИТСЗ) *[9]	модернизация	8 шт.(прочие)	2026
2.15	ПС 110 кВ Фетищево (№ 546) *[8]	реконструкция	-	-
	Модернизация ПС-110 кВ №546 "Фетищево" ЮЭС - филиала ПАО «Россети Московский регион»: оснащение инженерно - техническими средствами охраны (СОТ, СОО) *[9]	модернизация	384 п.м.; 24 шт.(прочие)	2028
	Модернизация ПС 110 кВ № 546 "Фетищево" с установкой системы обнаружения и противодействия малым беспилотным воздушным судам гражданского класса *[9]	модернизация	(1 шт.(прочие))	2027
	Проектные работы по модернизации АСУ ТП и ТМ ПС-110кВ №546 Фетищево в целях замены импортных систем на ПТК российского производства *[9]	модернизация	1 шт.(прочие)	2029
	Модернизация ПС-110 кВ №546 "Фетищево" с установкой 4-х ДГР 950 кВа и 5-ти дополнительных ячеек на 1, 2, 3, 4 сек. КРУ-10 кВ, в т.ч. ПИР, МО, г.о. Подольск, д. Бородино, Варшавское ш.1*[9]	реконструкция	5 шт.(РУ); 8 шт.(прочие)	2031
2.16	ЛЭП 110 кВ Лаговская – Полиграф*[8]	реконструкция	21,33 км	-
2.17	ВЛ 110 кВ Лаговская - Никоново*[8]	реконструкция	8,64 км	-
2.18	Реконструкция ВЛ 110 кВ Лаговская – Весенняя I цепь, II цепь и 2-х линейных ячеек ОРУ-110 кВ на ПС 110 кВ Лаговская *[9]	реконструкция	13,6 км; 2 шт.(РУ); 1 666 кв.м.; 8 200 п.м.; 2 т.у.; 4 шт.(прочие)	2029
2.19	Строительство ВЛ 110 кВ Гулёво – Санаторная, КВЛ 35 кВ Новодомодедово – Елизарово с отпайкой на ПС Домодедовская *[9]	строительство	13 км; 35 000 п.м.; 11 шт.(прочие)	2029

Примечания.

[1] В соответствии с «Генеральной схемой газоснабжения Московской области до 2030 года», разработанной ОАО «Газпром промгаз» при участии АО «Мособлгаз», одобренной утверждённым решением Межведомственной комиссии по вопросам энергообеспечения Московской области от 14.11.2013 № 11.

[2] В соответствии с «Региональной программой газификации жилищно-коммунального хозяйства, промышленных и иных организаций Московской области на период 2020-2024», утвержденной Постановлением правительства Московской области от 30.12.2020 № 1069/43.

[3] В соответствии с совместной инвестиционной программой ПАО «Газпром» и Правительства Московской области: «Программа развития газоснабжения и газификации Московской области на период 2021-2025 годы, подписанной 18.11.2020 г. Губернатором Московской области Воробьевым А.Ю. и Председателем Правления ПАО «Газпром» Миллером А.Б.

[4] В соответствии с «Генеральной схемой газоснабжения города Москвы на период до 2035 года», утвержденной постановлением Правительства Москвы «Об утверждении Генеральной схемы газоснабжения города Москвы на период до 2035 года» от 26.12.2022 № 3002-ПП.

[5] В соответствии с письмом исх. от 11.09.2024 №67-24;

[6] В соответствии со Схемой территориального планирования Российской Федерации в области энергетики, утвержденной распоряжением Правительства Российской Федерации от 01.08.2016 № 1634-р (в редакции от 18.03.2026 № 541-р).

[7] В соответствии со Схемой и программой развития электроэнергетических систем России на 2026-2031 годы, утвержденной приказом Министерства энергетики Российской Федерации от 28.11.2025 № 1553;

[8] В соответствии со Схемой территориального планирования Московской области - основные положения градостроительного развития, утвержденной постановлением Правительства Московской области от 11.07.2007 №517/23 (в редакции от 16.04.2024 № 358-ПП).

[9] В соответствии с Инвестиционной программой ПАО «Россети Московский регион» на 2025 – 2030 годы, утвержденной приказом Минэнерго России от 24.12.2025 №19@ «Об утверждении изменений, вносимых в инвестиционную программу ПАО «Россети Московский регион», утвержденную приказом Минэнерго России от 28.11.2024 №24@.

4. СВЕДЕНИЯ О НОРМАТИВНЫХ ПОТРЕБНОСТЯХ В ОБЪЕКТАХ МЕСТНОГО ЗНАЧЕНИЯ

В соответствии с Законом Московской области от 07.03.2007 № 36/2007-ОЗ «О Генеральном плане развития Московской области» положение о территориальном планировании вместо сведений о видах, назначении и наименованиях планируемых для размещения объектов местного значения городского округа, об их основных характеристиках, местоположении должно содержать сведения о потребностях в объектах местного значения без указания их основных характеристик и местоположения.

Нормативные потребности в объектах местного значения определяются в соответствии с региональными нормативами градостроительного проектирования. Количество, емкость и местоположение объектов местного значения не устанавливаются в генеральном плане и являются предметом утверждения Карты планируемого размещения объектов местного значения. Мероприятия по планируемым объектам местного значения в составе Карты планируемых объектов местного значения определяются на основании установленных в генеральном плане потребностей с учетом особенностей территории и возможности размещения планируемых объектов местного значения на смежных территориях.

4.1. Нормативные потребности в объектах социальной инфраструктуры

Таблица 4.1.1.

Показатель	Существующее положение	Первая очередь	Расчётный срок
Здания (комплекс зданий) дошкольной образовательной организации (дошкольные образовательные организации) (мест)	22864	28538	34033
Здания (комплексе зданий) общеобразовательной организации (общеобразовательные организации) (мест)	47486	59272	70683
Спортивные сооружения (плоскостные) (тыс.кв.м.)	333,56	416,35	496,51
Объекты спорта, включающие раздельно нормируемые спортивные сооружения (спортивные залы) (тыс.кв.м. площади пола)	37,29	46,54	55,50
Объекты спорта, включающие раздельно нормируемые спортивные сооружения (бассейны) (кв.м. зеркала воды)	3504	4373	5215
Здания (комплекс зданий) организации дополнительного образования - детско-юношеские спортивные школы (ДЮСШ) (мест)	7765	9692	11558
Объекты культурно-досугового (клубного) типа (посадочных мест)	1759	2195	2618
Зрелищные организации (театрах) (посадочных мест)	1407	1756	2094
Зрелищные организации (концертные организации) (посадочных мест)	1407	1756	2094
Здания (комплекс зданий) организации дополнительного образования - детские школы искусств (ДШИ) (мест)	5233	6532	7789
Кладбища (га)	84,42	105,37	125,66

4.2. Нормативные потребности в объектах транспортной инфраструктуры

Организация пешеходного и велосипедного движения

Таблица 4.2.1

Наименование населённых пунктов	Численность населения, тыс. чел.			Потребность в количестве велодорожек, ед. из расчета 1 велодорожка на 15 тыс. человек, протяженность велокоммуникаций должна быть не менее 500 м.		
	Существующее положение	Первая очередь	Расчётный срок	Существующее положение ед./км	Первая очередь ед./км	Расчётный срок ед./км
г. Подольск	313,40	354,36	417,14	21/10,5	24/12,0	28/14,0

Гаражи и стоянки для постоянного хранения личного автомобильного транспорта

Таблица 4.2.2

Наименование муниципального образования	Количество индивидуальных легковых автомобилей жителей многоквартирной застройки, ед.			Необходимое количество машино-мест для постоянного хранения с учетом существующих при 90% обеспеченности машино-местами (РНГП М/О)		
	существующее положение	на первую очередь	расчётный срок	существующее положение	Первая очередь	Расчётный срок
Городской округ Подольск	114258	144753	174016	102832	130278	156614

Объектов технического сервиса автотранспортных средств

Таблица 4.2.3

Наименование муниципального образования	Количество индивидуальных легковых автомобилей, ед.			Потребность постов для объектов обслуживания автомобильного транспорта, шт. (из расчёта 1 пост на 200 легковых автомобилей)*k1*k2		
	Существующее положение	Первая очередь	Расчётный срок	Существующее положение	Первая очередь	Расчётный срок
Городской округ Подольск	125223	156302	186394	350	438	522

Примечание: При расчётах объектов технического сервиса введены поправочные коэффициенты: самостоятельного обслуживания (k1) – 0,8; обслуживание в дилерских центрах (k2) – 0,7.

4.3. Планируемые показатели обеспеченности жителей основными видами инженерного обеспечения

В соответствии с Федеральным законом от 07.12.2011 № 416-ФЗ «О водоснабжении и водоотведении» на первую очередь строительства необходимо актуализировать «Схему водоснабжения Городского округа Подольск» и «Схему водоотведения Городского округа Подольск».

В соответствии с Федеральным законом от 27.07.2010 № 190-ФЗ «О теплоснабжении» и постановлением Правительства Российской Федерации от 22.02.2012 № 154 «О требованиях к схемам теплоснабжения, порядку их разработки и утверждения» необходимо на первую очередь актуализировать «Схему теплоснабжения Городского округа Подольск».

Необходимо провести оценку (переоценку) запасов подземных вод на территории городского округа Подольск с последующим утверждением в Государственной комиссии по запасам или в Министерстве экологии и природопользования Московской области.

В связи с планируемым освоением новых территорий в проекте генерального плана приведены следующие потребности в основных видах инженерной инфраструктуры:

Таблица 4.3.1.

№ п/п	Назначение/вид застройки	Основные характеристики	Очередность реализации
1	**Водоснабжение, тыс. куб.м/сутки**		
1.1	Хозяйственно-питьевые нужды (с учетом нужд существующего населения, восстановления противопожарного запаса воды, неучтенных расходов), *в том числе - прирост:*	124,3	Первая очередь
		150,8	Расчетный срок
1.1.1	- многоквартирная жилая застройка	20,328	Первая очередь
		19,103	Расчетный срок
1.1.2	- индивидуальная жилая застройка	0,363	Первая очередь
		0,674	Расчетный срок
1.1.3	- застройка, предназначенная для ведения садоводства и огородничества	0,539	Расчетный срок
1.1.4	- объекты многофункционального назначения	0,476	Первая очередь
		4,010	Расчетный срок
2	**Водоотведение, тыс. куб.м/сутки**		
2.1	Хозяйственно-бытовые нужды (с учетом нужд существующего населения, неучтенных расходов), *в том числе - прирост:*	121,7	Первая очередь
		147,8	Расчетный срок
2.1.1	- многоквартирная жилая застройка	20,328	Первая очередь
		19,103	Расчетный срок
2.1.2	- индивидуальная жилая застройка	0,363	Первая очередь
		0,674	Расчетный срок
2.1.3	- застройка, предназначенная для ведения садоводства и огородничества	0,539	Расчетный срок
2.1.4	- объекты многофункционального назначения	0,476	Первая очередь
		3,710	Расчетный срок
3	**Теплоснабжение, Гкал/час**		
3.1	Многоквартирная жилая застройка	195,53	Первая очередь
		168,03	Расчетный срок
3.2	Индивидуальная жилая застройка	7,56	Первая очередь
		10,71	Расчетный срок
3.3	Объекты социальной инфраструктуры	5,58	Первая очередь
		9,10	Расчетный срок
3.4	Объекты многофункционального общественно-делового, производственного и прочего нежилого назначения	67,18	Первая очередь
		840,46	Расчетный срок

№ п/п	Назначение/вид застройки	Основные характеристики	Очередность реализации
4	**Газоснабжение, тыс. куб. м/год**		
4.1	Индивидуальная и блокированная жилая застройка	21836,9	Первая очередь
		31024,4	Расчетный срок
4.2	Местное отопление и горячее водоснабжение многоквартирной жилой застройки	81470,8	Первая очередь
		70012,5	Расчетный срок
4.3	Объекты производственно-складского, спортивного, рекреационного, социально-культурного, коммунально-бытового и общественно-делового назначения	30316,7	Первая очередь
		353983,3	Расчетный срок
5	**Электроснабжение, МВт**		
5.1	Многоквартирная застройка	65,67	Первая очередь
		56,20	Расчетный срок
5.2	Индивидуальная жилая застройка	0,26	Первая очередь
		0,41	Расчетный срок
5.3	Объекты социальной инфраструктуры	0,89	Первая очередь
		1,15	Расчетный срок
5.4	Объекты многофункционального общественно-делового, производственного и прочего нежилого назначения	19,50	Первая очередь
		198,42	Расчетный срок
5.5	Застройка, предназначенная для ведения садоводства и огородничества	1,61	Расчетный срок
6	**Организация поверхностного стока, тыс. куб. м/год**		
6.1	Многоквартирная застройка	1249,68	Расчетный срок
		854,57	Первая очередь
6.2	Индивидуальная жилая застройка	212,24	Расчетный срок
		86,08	Первая очередь
6.3	Объекты многофункционального общественно-делового, производственного и прочего нежилого назначения	6390,69	Расчетный срок
		538,87	Первая очередь

Реализация мероприятий по социальной догазификации домовладений, расположенных на территории земельных участков СНТ (СХ2) или иных категорий, включённых в границы населённых пунктов под ИЖС (Ж2), осуществляется после включения в Программу Московской области «Развитие газификации в Московской области до 2035 год». Газификация домовладения может осуществлена на основании договора о подключении (технологическом присоединении) объектов капитального строительства к сетям газораспределения, заключаемых с газораспределительной организацией на возмездной основе.

5. ХАРАКТЕРИСТИКИ ЗОН С ОСОБЫМИ УСЛОВИЯМИ ИСПОЛЬЗОВАНИЯ ТЕРРИТОРИЙ В СЛУЧАЕ, ЕСЛИ УСТАНОВЛЕНИЕ ТАКИХ ЗОН ТРЕБУЕТСЯ В СВЯЗИ С РАЗМЕЩЕНИЕМ ПЛАНИРУЕМЫХ ОБЪЕКТОВ

В случаях планируемого размещения объектов капитального строительства местного значения, оказывающих влияние на окружающую среду и нормируемые объекты, требуется установление следующих зон с особыми условиями использования территорий:

Санитарно-защитных зон предприятий, сооружений и иных объектов:

- от отдельно стоящих гипермаркетов, супермаркетов, торговых комплексов и центров, предприятий общественного питания, многофункциональных комплексов – 50 м;
- от автозаправочных и автогазозаправочных станций – 50-100 м;
- от станций технического обслуживания автомобилей – 50-100 м;
- от котельных – на основании результатов расчетов рассеивания загрязнений в атмосферном воздухе и уровней физического воздействия;
- от очистных сооружений полной биологической очистки проектной производительностью до 5,0 тыс. куб. м/сутки – 150 м;
- от очистных сооружений поверхностного стока – 50 м для сооружений закрытого типа, 100 – открытого типа;
- от канализационных насосных станций – 20-30 м.

Санитарных разрывов:

- от открытых автостоянок и паркингов – 10-50 м;
- от наземных гаражей-стоянок, паркингов закрытого типа – на основании результатов расчетов рассеивания загрязнений в атмосферном воздухе и уровней физического воздействия;
- от улиц и автомобильных дорог местного значения, а также вдоль стандартных маршрутов полета в зоне взлета и посадки воздушных судов – на основании расчетов рассеивания загрязнения атмосферного воздуха и физических факторов (шума, вибрации, электромагнитных полей и др.) с последующим проведением натурных исследований и измерений.

Охранных зон газопроводов и систем газоснабжения:

- от распределительных газопроводов высокого давления – 2 м.

Охранных зон объектов электросетевого хозяйства:

- от трансформаторных подстанций 10/0,4 кВ – 10 м от всех сторон ограждения подстанции по периметру Охранных зон систем теплоснабжения:
- от тепловых сетей - не менее 3 м в каждую сторону.

Охранных зон систем водоотведения:

- от канализационных сетей - 5 м в каждую сторону;
- от уличных сетей дождевой канализации- 5 м в каждую сторону.

Зон санитарной охраны источников водоснабжения и водопроводов питьевого назначения:

- от водозаборных узлов с сооружениями водоподготовки – организация зон санитарной охраны (ЗСО) водозаборных сооружений в составе 3-х поясов согласно требованиям санитарных норм и правил СанПиН 2.1.4.1110-02 «Зоны санитарной охраны источников водоснабжения и водопроводов питьевого назначения». ЗСО 1 пояса – по границе участка водозабора;
- от водопроводных сетей – техническая защитная полоса не менее – 5 м.

В границах планируемых производственных и коммунальных зон, зон транспортной и инженерной инфраструктур, необходимо предусматривать такие виды деятельности

предприятий и иных объектов, размеры санитарно-защитных зон от которых (в зависимости от характера производства) не затрагивают земельные участки для размещения:

- жилой застройки, объектов образовательного и медицинского назначения, спортивных сооружений открытого типа, организаций отдыха детей и их оздоровления, зон рекреационного назначения и для ведения дачного хозяйства и садоводства;
- объектов для производства и хранения лекарственных средств, объектов пищевых отраслей промышленности, оптовых складов продовольственного сырья и пищевой продукции, комплексов водопроводных сооружений для подготовки и хранения питьевой воды, использования земельных участков в целях производства, хранения и переработки сельскохозяйственной продукции, предназначенной для дальнейшего использования в качестве пищевой продукции, если химическое, физическое и (или) биологическое воздействие объекта, в отношении которого установлена санитарно-защитная зона, приведет к нарушению качества и безопасности таких средств, сырья.

Информация по санитарно-защитным зонам приводится в справочных целях и не является предметом утверждения.

Порядок установления, изменения и прекращения существования санитарно-защитных зон, а также особые условия использования земельных участков, расположенных в границах санитарно-защитных зон устанавливаются Правилами установления санитарно-защитных зон и использования земельных участков, расположенных в границах санитарно-защитных зон, утвержденными постановлением Правительства Российской Федерации от 03.03.2018 № 222.

Санитарно-защитная зона и ограничения использования земельных участков, расположенных в ее границах, считаются установленными со дня внесения сведений о такой зоне в Единый государственный реестр недвижимости.

Разработка и внесение изменений в документы территориального планирования муниципальных образований Московской области

ВНЕСЕНИЕ ИЗМЕНЕНИЙ В ГЕНЕРАЛЬНЫЙ ПЛАН ГОРОДСКОГО ОКРУГА ПОДОЛЬСК МОСКОВСКОЙ ОБЛАСТИ

Приложение 1. Сведения о границах населённых пунктов, входящих в состав городского округа Подольск Московской области

Книга 1.

2025

КОМИТЕТ ПО АРХИТЕКТУРЕ И ГРАДОСТРОИТЕЛЬСТВУ
МОСКОВСКОЙ ОБЛАСТИ

Государственное автономное учреждение Московской области
«Научно-исследовательский и проектный институт градостроительства»
(ГАУ МО «НИиПИ градостроительства»)

143960, Московская область, г. Реутов, проспект Мира, д. 57, помещение III, тел: +7 (495) 242 77 07, iniipi@mosreg.ru

Государственное задание
от 17.12.2025 № 834.10

Разработка и внесение изменений в документы территориального планирования муниципальных образований Московской области

ВНЕСЕНИЕ ИЗМЕНЕНИЙ В ГЕНЕРАЛЬНЫЙ ПЛАН ГОРОДСКОГО ОКРУГА ПОДОЛЬСК МОСКОВСКОЙ ОБЛАСТИ

Приложение 1. Сведения о границах населённых пунктов, входящих в состав Городского округа Подольск Московской области

Книга 1.

И.о. директора **А.Н. Чуньков**
Руководитель Мастерской № 3 **Н.В. Макаров**
Нач. отдела № 1 Мастерской № 3 **И.В. Гордюхина**

2025

Архив. № подл | ФИО, подпись и дата | Взамен Арх.№ | ФИО, подпись и дата визирования Техотделом

Внесение изменений в Генеральный план городского округа Подольск Московской области»

Состав

	Наименование документа
	Утверждаемая часть
Генеральный план	
	Положение о территориальном планировании
	Карта границ населённых пунктов, входящих в состав муниципального образования
	Карта функциональных зон муниципального образования
Приложение 1. Сведения о границах населённых пунктов, входящих в состав Городского округа Подольск (в электронном виде). Книга 1. Книга 2	
Приложение 2. Карта несогласованных вопросов внесения изменений в Генеральный план городского округа Подольск в части пересечения земельных участков с землями лесного фонда.	
Материалы по обоснованию	
Том I. Планировочная и инженерно-транспортная организация территории. Социально-экономическое обоснование. Книга 1 Текстовая часть.	
Том I. Планировочная и инженерно-транспортная организация территории. Социально-экономическое обоснование Книга 1 Графические материалы	
	Карта размещения муниципального образования в устойчивой системе расселения Московской области
	Карта существующего использования территории в границах муниципального образования
	Карта планируемого развития транспортной инфраструктуры в границах муниципального образования в части объектов федерального и регионального значения
	Карта планируемого развития транспортной инфраструктуры в границах муниципального образования в части объектов федерального и регионального значения – ***сведения ограниченного доступа***
	Карта зон с особыми условиями использования территории в границах муниципального образования
	Карта планируемого развития инженерных коммуникаций и сооружений в границах муниципального образования в части объектов федерального и регионального значения – ***сведения ограниченного доступа***
	Карта границ земель лесного фонда с отображением границ лесничеств и лесопарков
	Карта границ земель сельскохозяйственного назначения с отображением особо ценных сельскохозяйственных угодий и мелиорируемых земель
	Карта зон с особыми условиями использования территории в границах муниципального образования, в части приаэродромной территории
Том I. Планировочная и инженерно-транспортная организация территории. Социально-экономическое обоснование. Книга 2. Текстовая часть. Разделы: Трубопроводный транспорт и Развитие инженерной инфраструктуры - ***сведения ограниченного доступа***	

Том II. Охрана окружающей среды	
	Текстовая часть
	Графические материалы (карты):
	Карта границ зон негативного воздействия существующих и планируемых объектов капитального строительства
	Карта существующих и планируемых особо охраняемых природных территорий, зон санитарной охраны источников питьевого водоснабжения, водоохранных зон, прибрежных защитных полос, береговых полос водных объектов, зон затопления и подтопления
Том III. Объекты культурного наследия Книга 1.	
	Текстовая часть
	Графические материалы:
	Карта границ территорий, зон охраны и защитных зон объектов культурного наследия
Электронные материалы	
	Электронные материалы: текстовые материалы, графические материалы в формате PDF
Том III. Объекты культурного наследия Книга 2. ***сведения ограниченного доступа***	
	Текстовая часть
	Графические материалы:
	Карта границ территорий, зон охраны и защитных зон объектов культурного наследия и объектов археологии
Том IV. Основные факторы риска возникновения чрезвычайных ситуаций природного и техногенного характера - ***сведения ограниченного доступа***	
	Текстовая часть
	Графические материалы:
	Карта границ территорий, подверженных риску возникновения чрезвычайных ситуаций природного и техногенного характера и воздействия их последствий
Электронные материалы - ***сведения ограниченного доступа***	
	Электронные материалы: текстовые материалы, графические материалы в формате PDF

ГРАФИЧЕСКОЕ ОПИСАНИЕ
местоположения границ населенных пунктов, территориальных зон, особо охраняемых природных территорий, зон с особыми условиями использования территории

г. Подольск

(наименование объекта, местоположение границ которого описано (далее - объект))

Раздел 1

Сведения об объекте

№ п/п	Характеристики объекта	Описание характеристик
1	**2**	**3**
1.	Местоположение объекта	Московская область, Городской округ Подольск
2.	Площадь объекта +/- величина погрешности определения площади (Р +/- Дельта Р)	60124440 кв. м ± 2714 кв. м
3.	Иные характеристики объекта	

Раздел 2

Сведения о местоположении границ объекта

1. Система координат МСК-50, зона 2

2. Сведения о характерных точках границ объекта

Обозначение характерных точек границ	Координаты, м		Метод определения координат характерной точки	Средняя квадратическая погрешность положения характерной точки (Mt), м	Описание обозначения точки на местности (при наличии)
	X	Y			
1	2	3	4	5	6
1	426293.57	2187244.76	Картометрический	0,1	-
2	426294.80	2187254.40	Картометрический	0,1	-
3	426290.56	2187262.64	Картометрический	0,1	-
4	426279.44	2187276.44	Картометрический	0,1	-
5	426241.36	2187312.38	Картометрический	0,1	-
6	426237.10	2187311.22	Картометрический	0,1	-
7	426229.06	2187318.27	Картометрический	0,1	-
8	426228.93	2187324.64	Картометрический	0,1	-
9	426183.25	2187371.65	Картометрический	0,1	-
10	426123.22	2187297.19	Картометрический	0,1	-
11	426140.31	2187298.32	Картометрический	0,1	-
12	426175.91	2187300.94	Картометрический	0,1	-
13	426207.87	2187303.61	Картометрический	0,1	-
14	426223.94	2187303.97	Картометрический	0,1	-
15	426238.66	2187302.46	Картометрический	0,1	-
16	426260.73	2187281.27	Картометрический	0,1	-
17	426287.58	2187252.29	Картометрический	0,1	-
18	426284.15	2187249.21	Картометрический	0,1	-
19	426288.59	2187244.43	Картометрический	0,1	-
1	426293.57	2187244.76	Картометрический	0,1	-
20	426039.73	2187515.88	Картометрический	0,1	-
21	426030.75	2187525.23	Картометрический	0,1	-
22	425998.36	2187564.04	Картометрический	0,1	-
23	425992.83	2187564.37	Картометрический	0,1	-
24	425985.88	2187567.24	Картометрический	0,1	-
25	425982.46	2187573.27	Картометрический	0,1	-
26	425985.77	2187577.05	Картометрический	0,1	-
27	425994.13	2187584.05	Картометрический	0,1	-
28	425997.86	2187587.19	Картометрический	0,1	-
29	426003.97	2187584.44	Картометрический	0,1	-
30	426006.28	2187577.74	Картометрический	0,1	-
31	426005.60	2187571.85	Картометрический	0,1	-
32	426046.35	2187524.92	Картометрический	0,1	-
33	426072.69	2187497.42	Картометрический	0,1	-
34	426076.28	2187498.58	Картометрический	0,1	-

Раздел 2

Сведения о местоположении границ объекта

Обозначение характерных точек границ	Координаты, м		Метод определения координат характерной точки	Средняя квадратическая погрешность положения характерной точки (Mt), м	Описание обозначения точки на местности (при наличии)
	X	Y			
1	2	3	4	5	6
35	426080.88	2187493.86	Картометрический	0,1	-
36	426079.72	2187490.36	Картометрический	0,1	-
37	426100.07	2187469.90	Картометрический	0,1	-
38	426105.04	2187471.27	Картометрический	0,1	-
39	426107.14	2187468.81	Картометрический	0,1	-
40	426106.34	2187464.22	Картометрический	0,1	-
41	426182.12	2187387.40	Картометрический	0,1	-
42	426204.46	2187364.69	Картометрический	0,1	-
43	426207.33	2187366.40	Картометрический	0,1	-
44	426212.18	2187361.40	Картометрический	0,1	-
45	426211.57	2187357.46	Картометрический	0,1	-
46	426241.02	2187327.52	Картометрический	0,1	-
47	426244.98	2187329.05	Картометрический	0,1	-
48	426250.63	2187323.08	Картометрический	0,1	-
49	426248.04	2187319.33	Картометрический	0,1	-
50	426287.63	2187280.91	Картометрический	0,1	-
51	426298.38	2187267.81	Картометрический	0,1	-
52	426303.47	2187261.72	Картометрический	0,1	-
53	426307.31	2187254.64	Картометрический	0,1	-
54	426311.36	2187245.93	Картометрический	0,1	-
55	426311.36	2187245.92	Картометрический	0,1	-
56	426313.15	2187246.04	Картометрический	0,1	-
57	426329.79	2187251.73	Картометрический	0,1	-
58	426321.20	2187281.46	Картометрический	0,1	-
59	426301.66	2187299.92	Картометрический	0,1	-
60	426291.52	2187337.97	Картометрический	0,1	-
61	426289.91	2187344.03	Картометрический	0,1	-
62	426286.56	2187360.34	Картометрический	0,1	-
63	426293.92	2187365.58	Картометрический	0,1	-
64	426300.08	2187375.26	Картометрический	0,1	-
65	426317.78	2187393.54	Картометрический	0,1	-
66	426318.28	2187393.25	Картометрический	0,1	-
67	426330.07	2187417.76	Картометрический	0,1	-
68	426379.88	2187540.00	Картометрический	0,1	-
69	426398.08	2187546.87	Картометрический	0,1	-
70	426452.66	2187564.38	Картометрический	0,1	-
71	426468.25	2187570.44	Картометрический	0,1	-
72	426473.56	2187562.22	Картометрический	0,1	-
73	426504.68	2187571.75	Картометрический	0,1	-
74	426501.95	2187576.24	Картометрический	0,1	-

Раздел 2

Сведения о местоположении границ объекта

Обозначение характерных точек границ	Координаты, м		Метод определения координат характерной точки	Средняя квадратическая погрешность положения характерной точки (Mt), м	Описание обозначения точки на местности (при наличии)
	X	Y			
1	2	3	4	5	6
75	426506.94	2187577.53	Картометрический	0,1	-
76	426523.03	2187581.74	Картометрический	0,1	-
77	426527.24	2187584.95	Картометрический	0,1	-
78	426528.10	2187593.58	Картометрический	0,1	-
79	426528.84	2187594.77	Картометрический	0,1	-
80	426540.06	2187575.16	Картометрический	0,1	-
81	426544.91	2187576.77	Картометрический	0,1	-
82	426576.13	2187587.27	Картометрический	0,1	-
83	426587.51	2187591.22	Картометрический	0,1	-
84	426592.47	2187591.63	Картометрический	0,1	-
85	426602.98	2187590.85	Картометрический	0,1	-
86	426604.98	2187590.65	Картометрический	0,1	-
87	426601.31	2187623.00	Картометрический	0,1	-
88	426598.15	2187653.51	Картометрический	0,1	-
89	426605.68	2187659.67	Картометрический	0,1	-
90	426601.08	2187668.77	Картометрический	0,1	-
91	426548.04	2187773.57	Картометрический	0,1	-
92	426531.57	2187806.12	Картометрический	0,1	-
93	426522.88	2187823.28	Картометрический	0,1	-
94	426520.08	2187828.81	Картометрический	0,1	-
95	426508.94	2187850.83	Картометрический	0,1	-
96	426502.33	2187851.16	Картометрический	0,1	-
97	426499.35	2187863.11	Картометрический	0,1	-
98	426498.49	2187862.37	Картометрический	0,1	-
99	426489.20	2187900.31	Картометрический	0,1	-
100	426485.94	2187903.44	Картометрический	0,1	-
101	426478.15	2187910.90	Картометрический	0,1	-
102	426474.79	2187914.12	Картометрический	0,1	-
103	426452.61	2187934.23	Картометрический	0,1	-
104	426452.85	2187934.67	Картометрический	0,1	-
105	426447.60	2187938.91	Картометрический	0,1	-
106	426423.34	2187960.01	Картометрический	0,1	-
107	426391.66	2187988.83	Картометрический	0,1	-
108	426390.48	2187987.92	Картометрический	0,1	-
109	426362.10	2188009.60	Картометрический	0,1	-
110	426320.94	2188040.55	Картометрический	0,1	-
111	426321.27	2188041.09	Картометрический	0,1	-
112	426320.46	2188041.49	Картометрический	0,1	-
113	426315.99	2188043.69	Картометрический	0,1	-
114	426313.52	2188042.95	Картометрический	0,1	-

Раздел 2

Сведения о местоположении границ объекта

Обозначение характерных точек границ	Координаты, м		Метод определения координат характерной точки	Средняя квадратическая погрешность положения характерной точки (Mt), м	Описание обозначения точки на местности (при наличии)
	X	Y			
1	2	3	4	5	6
115	426232.47	2188077.47	Картометрический	0,1	-
116	426229.76	2188065.20	Картометрический	0,1	-
117	426210.88	2188020.73	Картометрический	0,1	-
118	426204.66	2187986.45	Картометрический	0,1	-
119	426195.60	2187970.32	Картометрический	0,1	-
120	426143.59	2187904.69	Картометрический	0,1	-
121	426118.80	2187868.09	Картометрический	0,1	-
122	426109.53	2187844.86	Картометрический	0,1	-
123	426095.17	2187830.96	Картометрический	0,1	-
124	426092.34	2187814.82	Картометрический	0,1	-
125	426084.24	2187799.88	Картометрический	0,1	-
126	426085.73	2187788.56	Картометрический	0,1	-
127	426086.06	2187785.56	Картометрический	0,1	-
128	426085.77	2187773.33	Картометрический	0,1	-
129	426085.13	2187769.77	Картометрический	0,1	-
130	426083.42	2187766.96	Картометрический	0,1	-
131	426084.14	2187766.62	Картометрический	0,1	-
132	426082.37	2187763.30	Картометрический	0,1	-
133	426079.44	2187760.55	Картометрический	0,1	-
134	426074.17	2187756.96	Картометрический	0,1	-
135	426064.47	2187747.04	Картометрический	0,1	-
136	426063.26	2187741.24	Картометрический	0,1	-
137	426062.98	2187723.85	Картометрический	0,1	-
138	426061.93	2187716.82	Картометрический	0,1	-
139	426061.13	2187714.53	Картометрический	0,1	-
140	426058.52	2187711.18	Картометрический	0,1	-
141	426055.51	2187709.51	Картометрический	0,1	-
142	426041.49	2187704.00	Картометрический	0,1	-
143	426034.28	2187696.53	Картометрический	0,1	-
144	426035.41	2187675.37	Картометрический	0,1	-
145	426033.55	2187673.67	Картометрический	0,1	-
146	426032.35	2187662.44	Картометрический	0,1	-
147	426028.79	2187656.25	Картометрический	0,1	-
148	426029.75	2187648.48	Картометрический	0,1	-
149	426030.84	2187645.44	Картометрический	0,1	-
150	426015.32	2187645.55	Картометрический	0,1	-
151	426003.28	2187641.76	Картометрический	0,1	-
152	425992.35	2187631.00	Картометрический	0,1	-
153	425990.81	2187624.76	Картометрический	0,1	-
154	425993.36	2187608.94	Картометрический	0,1	-

Раздел 2

Сведения о местоположении границ объекта

Обозначение характерных точек границ	Координаты, м		Метод определения координат характерной точки	Средняя квадратическая погрешность положения характерной точки (Mt), м	Описание обозначения точки на местности (при наличии)
	X	Y			
1	2	3	4	5	6
155	425995.17	2187590.34	Картометрический	0,1	-
156	425990.48	2187584.59	Картометрический	0,1	-
157	425989.39	2187585.69	Картометрический	0,1	-
158	425982.37	2187579.21	Картометрический	0,1	-
159	425978.17	2187576.42	Картометрический	0,1	-
160	425976.25	2187576.56	Картометрический	0,1	-
161	425979.39	2187573.36	Картометрический	0,1	-
162	425976.42	2187570.35	Картометрический	0,1	-
163	425974.82	2187563.40	Картометрический	0,1	-
164	425980.93	2187552.50	Картометрический	0,1	-
165	425988.25	2187533.10	Картометрический	0,1	-
166	425988.54	2187532.32	Картометрический	0,1	-
167	425985.33	2187517.24	Картометрический	0,1	-
168	425975.58	2187508.04	Картометрический	0,1	-
169	425970.48	2187498.02	Картометрический	0,1	-
170	425959.45	2187473.67	Картометрический	0,1	-
171	425956.24	2187468.69	Картометрический	0,1	-
172	425950.09	2187467.55	Картометрический	0,1	-
173	425936.98	2187466.87	Картометрический	0,1	-
174	425916.81	2187466.64	Картометрический	0,1	-
175	425902.73	2187450.07	Картометрический	0,1	-
176	425893.02	2187443.96	Картометрический	0,1	-
177	425870.53	2187441.80	Картометрический	0,1	-
178	425867.14	2187440.59	Картометрический	0,1	-
179	425864.11	2187437.79	Картометрический	0,1	-
180	425860.20	2187432.30	Картометрический	0,1	-
181	425857.51	2187428.87	Картометрический	0,1	-
182	425800.40	2187446.74	Картометрический	0,1	-
183	425804.25	2187441.65	Картометрический	0,1	-
184	425797.09	2187420.44	Картометрический	0,1	-
185	425868.89	2187350.89	Картометрический	0,1	-
20	426039.73	2187515.88	Картометрический	0,1	-
186	425752.45	2188283.81	Картометрический	0,1	-
187	425755.83	2188283.29	Картометрический	0,1	-
188	425755.88	2188306.02	Картометрический	0,1	-
186	425752.45	2188283.81	Картометрический	0,1	-
189	425725.32	2187954.27	Картометрический	0,1	-
190	425713.93	2187951.84	Картометрический	0,1	-
191	425721.73	2187909.27	Картометрический	0,1	-
192	425726.25	2187910.18	Картометрический	0,1	-

Раздел 2

Сведения о местоположении границ объекта

Обозначение характерных точек границ	Координаты, м		Метод определения координат характерной точки	Средняя квадратическая погрешность положения характерной точки (Mt), м	Описание обозначения точки на местности (при наличии)
	X	Y			
1	2	3	4	5	6
193	425728.81	2187895.56	Картометрический	0,1	-
194	425720.52	2187881.33	Картометрический	0,1	-
195	425705.00	2187872.14	Картометрический	0,1	-
196	425713.20	2187861.64	Картометрический	0,1	-
197	425828.53	2187744.28	Картометрический	0,1	-
198	425916.64	2187654.15	Картометрический	0,1	-
199	425952.54	2187622.68	Картометрический	0,1	-
200	425955.49	2187620.07	Картометрический	0,1	-
201	425713.28	2187865.72	Картометрический	0,1	-
202	425751.97	2187866.89	Картометрический	0,1	-
189	425725.32	2187954.27	Картометрический	0,1	-
203	425729.04	2188018.04	Картометрический	0,1	-
204	425717.68	2188015.94	Картометрический	0,1	-
205	425723.63	2187980.90	Картометрический	0,1	-
203	425729.04	2188018.04	Картометрический	0,1	-
206	425737.52	2188076.28	Картометрический	0,1	-
207	425728.91	2188074.89	Картометрический	0,1	-
208	425733.43	2188048.21	Картометрический	0,1	-
206	425737.52	2188076.28	Картометрический	0,1	-
209	425623.83	2187922.52	Картометрический	0,1	-
210	425628.59	2187957.09	Картометрический	0,1	-
211	425628.58	2187959.55	Картометрический	0,1	-
212	425627.71	2187961.28	Картометрический	0,1	-
213	425633.31	2187973.26	Картометрический	0,1	-
214	425653.35	2187984.53	Картометрический	0,1	-
215	425657.86	2187987.08	Картометрический	0,1	-
216	425652.37	2188014.06	Картометрический	0,1	-
217	425648.17	2188016.56	Картометрический	0,1	-
218	425646.86	2188024.34	Картометрический	0,1	-
219	425668.78	2188028.42	Картометрический	0,1	-
220	425667.98	2188032.41	Картометрический	0,1	-
221	425649.37	2188028.95	Картометрический	0,1	-
222	425647.91	2188036.35	Картометрический	0,1	-
223	425643.69	2188035.87	Картометрический	0,1	-
224	425642.57	2188041.82	Картометрический	0,1	-
225	425646.14	2188044.89	Картометрический	0,1	-
226	425631.21	2188128.78	Картометрический	0,1	-
227	425625.74	2188160.08	Картометрический	0,1	-
228	425616.44	2188209.35	Картометрический	0,1	-
229	425614.05	2188218.34	Картометрический	0,1	-

Раздел 2

Сведения о местоположении границ объекта

Обозначение характерных точек границ	Координаты, м		Метод определения координат характерной точки	Средняя квадратическая погрешность положения характерной точки (Mt), м	Описание обозначения точки на местности (при наличии)
	X	Y			
1	2	3	4	5	6
230	425610.69	2188218.43	Картометрический	0,1	-
231	425608.37	2188228.31	Картометрический	0,1	-
232	425611.22	2188233.42	Картометрический	0,1	-
233	425605.58	2188263.80	Картометрический	0,1	-
234	425593.72	2188326.58	Картометрический	0,1	-
235	425585.35	2188369.90	Картометрический	0,1	-
236	425575.23	2188420.33	Картометрический	0,1	-
237	425570.44	2188422.16	Картометрический	0,1	-
238	425568.54	2188431.69	Картометрический	0,1	-
239	425572.21	2188436.73	Картометрический	0,1	-
240	425570.08	2188457.60	Картометрический	0,1	-
241	425569.67	2188468.83	Картометрический	0,1	-
242	425564.43	2188574.65	Картометрический	0,1	-
243	425561.09	2188645.04	Картометрический	0,1	-
244	425561.12	2188663.12	Картометрический	0,1	-
245	425560.59	2188668.27	Картометрический	0,1	-
246	425557.92	2188672.16	Картометрический	0,1	-
247	425558.23	2188683.06	Картометрический	0,1	-
248	425561.28	2188685.38	Картометрический	0,1	-
249	425564.69	2188701.36	Картометрический	0,1	-
250	425568.03	2188716.61	Картометрический	0,1	-
251	425569.76	2188726.61	Картометрический	0,1	-
252	425570.93	2188741.01	Картометрический	0,1	-
253	425568.29	2188755.82	Картометрический	0,1	-
254	425549.26	2188792.76	Картометрический	0,1	-
255	425535.16	2188821.02	Картометрический	0,1	-
256	425520.39	2188847.41	Картометрический	0,1	-
257	425537.27	2188853.09	Картометрический	0,1	-
258	425548.14	2188828.88	Картометрический	0,1	-
259	425560.02	2188804.59	Картометрический	0,1	-
260	425563.81	2188804.76	Картометрический	0,1	-
261	425567.43	2188796.87	Картометрический	0,1	-
262	425564.67	2188794.79	Картометрический	0,1	-
263	425568.17	2188786.12	Картометрический	0,1	-
264	425577.32	2188768.26	Картометрический	0,1	-
265	425582.82	2188754.63	Картометрический	0,1	-
266	425583.47	2188735.21	Картометрический	0,1	-
267	425581.70	2188720.62	Картометрический	0,1	-
268	425576.59	2188699.09	Картометрический	0,1	-
269	425572.49	2188678.04	Картометрический	0,1	-

Раздел 2

Сведения о местоположении границ объекта

Обозначение характерных точек границ	Координаты, м		Метод определения координат характерной точки	Средняя квадратическая погрешность положения характерной точки (Mt), м	Описание обозначения точки на местности (при наличии)
	X	Y			
1	2	3	4	5	6
270	425574.78	2188676.52	Картометрический	0,1	-
271	425574.16	2188666.75	Картометрический	0,1	-
272	425570.80	2188665.75	Картометрический	0,1	-
273	425570.78	2188645.03	Картометрический	0,1	-
274	425573.26	2188597.18	Картометрический	0,1	-
275	425576.82	2188539.32	Картометрический	0,1	-
276	425580.33	2188535.87	Картометрический	0,1	-
277	425580.99	2188524.91	Картометрический	0,1	-
278	425577.95	2188520.44	Картометрический	0,1	-
279	425579.37	2188478.16	Картометрический	0,1	-
280	425580.40	2188458.82	Картометрический	0,1	-
281	425581.66	2188440.91	Картометрический	0,1	-
282	425584.52	2188421.96	Картометрический	0,1	-
283	425595.29	2188361.60	Картометрический	0,1	-
284	425614.84	2188265.59	Картометрический	0,1	-
285	425620.65	2188237.63	Картометрический	0,1	-
286	425625.42	2188235.97	Картометрический	0,1	-
287	425626.90	2188226.56	Картометрический	0,1	-
288	425623.54	2188223.74	Картометрический	0,1	-
289	425630.87	2188188.39	Картометрический	0,1	-
290	425642.33	2188123.03	Картометрический	0,1	-
291	425651.19	2188081.87	Картометрический	0,1	-
292	425658.82	2188041.42	Картометрический	0,1	-
293	425666.64	2188039.08	Картометрический	0,1	-
294	425662.89	2188057.77	Картометрический	0,1	-
295	425681.68	2188061.59	Картометрический	0,1	-
296	425678.24	2188078.99	Картометрический	0,1	-
297	425681.73	2188079.63	Картометрический	0,1	-
298	425680.50	2188085.95	Картометрический	0,1	-
299	425685.60	2188091.95	Картометрический	0,1	-
300	425690.83	2188112.34	Картометрический	0,1	-
301	425753.36	2188102.22	Картометрический	0,1	-
302	425761.40	2188248.86	Картометрический	0,1	-
303	425755.57	2188248.32	Картометрический	0,1	-
304	425755.67	2188262.00	Картометрический	0,1	-
305	425710.58	2188253.12	Картометрический	0,1	-
306	425708.75	2188261.74	Картометрический	0,1	-
307	425701.92	2188294.00	Картометрический	0,1	-
308	425707.04	2188295.17	Картометрический	0,1	-
309	425705.64	2188303.61	Картометрический	0,1	-

Раздел 2

Сведения о местоположении границ объекта

Обозначение характерных точек границ	Координаты, м		Метод определения координат характерной точки	Средняя квадратическая погрешность положения характерной точки (Mt), м	Описание обозначения точки на местности (при наличии)
	X	Y			
1	2	3	4	5	6
310	425704.40	2188310.26	Картометрический	0,1	-
311	425710.35	2188331.55	Картометрический	0,1	-
312	425709.03	2188338.65	Картометрический	0,1	-
313	425705.75	2188356.36	Картометрический	0,1	-
314	425715.96	2188356.80	Картометрический	0,1	-
315	425716.29	2188369.24	Картометрический	0,1	-
316	425726.22	2188370.75	Картометрический	0,1	-
317	425726.28	2188388.37	Картометрический	0,1	-
318	425731.65	2188388.92	Картометрический	0,1	-
319	425735.60	2188411.42	Картометрический	0,1	-
320	425743.19	2188454.88	Картометрический	0,1	-
321	425755.38	2188457.21	Картометрический	0,1	-
322	425756.26	2188465.04	Картометрический	0,1	-
323	425756.88	2188470.60	Картометрический	0,1	-
324	425772.86	2188471.88	Картометрический	0,1	-
325	425777.69	2188462.74	Картометрический	0,1	-
326	425786.49	2188493.02	Картометрический	0,1	-
327	425778.58	2188500.10	Картометрический	0,1	-
328	426073.20	2188506.48	Картометрический	0,1	-
329	426088.41	2188651.04	Картометрический	0,1	-
330	426086.46	2188655.01	Картометрический	0,1	-
331	425936.53	2188673.02	Картометрический	0,1	-
332	425938.39	2188675.66	Картометрический	0,1	-
333	425996.22	2188919.31	Картометрический	0,1	-
334	426014.25	2189003.60	Картометрический	0,1	-
335	426006.27	2189030.78	Картометрический	0,1	-
336	426018.41	2189042.16	Картометрический	0,1	-
337	426172.74	2189042.87	Картометрический	0,1	-
338	426182.28	2189040.73	Картометрический	0,1	-
339	426183.77	2189040.23	Картометрический	0,1	-
340	426219.42	2189035.04	Картометрический	0,1	-
341	426342.21	2188990.39	Картометрический	0,1	-
342	426410.78	2188955.30	Картометрический	0,1	-
343	426421.94	2188955.84	Картометрический	0,1	-
344	426437.35	2188948.92	Картометрический	0,1	-
345	426446.39	2188932.98	Картометрический	0,1	-
346	426449.05	2188921.28	Картометрический	0,1	-
347	426460.21	2188903.74	Картометрический	0,1	-
348	426479.34	2188888.33	Картометрический	0,1	-
349	426503.26	2188879.29	Картометрический	0,1	-

Раздел 2

Сведения о местоположении границ объекта

Обозначение характерных точек границ	Координаты, м		Метод определения координат характерной точки	Средняя квадратическая погрешность положения характерной точки (Mt), м	Описание обозначения точки на местности (при наличии)
	X	Y			
1	2	3	4	5	6
350	426506.98	2188870.79	Картометрический	0,1	-
351	426511.24	2188854.84	Картометрический	0,1	-
352	426518.68	2188844.74	Картометрический	0,1	-
353	426528.78	2188834.11	Картометрический	0,1	-
354	426545.26	2188829.33	Картометрический	0,1	-
355	426554.82	2188822.42	Картометрический	0,1	-
356	426557.15	2188822.25	Картометрический	0,1	-
357	426569.71	2188821.36	Картометрический	0,1	-
358	426580.87	2188824.01	Картометрический	0,1	-
359	426593.09	2188818.70	Картометрический	0,1	-
360	426596.82	2188812.85	Картометрический	0,1	-
361	426598.41	2188808.07	Картометрический	0,1	-
362	426608.51	2188801.69	Картометрический	0,1	-
363	426612.23	2188792.12	Картометрический	0,1	-
364	426611.17	2188746.41	Картометрический	0,1	-
365	426602.13	2188738.43	Картометрический	0,1	-
366	426595.22	2188729.40	Картометрический	0,1	-
367	426584.59	2188721.42	Картометрический	0,1	-
368	426567.05	2188715.05	Картометрический	0,1	-
369	426556.06	2188715.05	Картометрический	0,1	-
370	426529.84	2188715.58	Картометрический	0,1	-
371	426518.15	2188715.05	Картометрический	0,1	-
372	426516.41	2188707.82	Картометрический	0,1	-
373	426529.96	2188682.06	Картометрический	0,1	-
374	426534.87	2188682.96	Картометрический	0,1	-
375	426546.18	2188683.30	Картометрический	0,1	-
376	426569.20	2188683.63	Картометрический	0,1	-
377	426594.02	2188683.83	Картометрический	0,1	-
378	426608.48	2188684.74	Картометрический	0,1	-
379	426619.93	2188686.81	Картометрический	0,1	-
380	426631.73	2188691.53	Картометрический	0,1	-
381	426682.23	2188708.29	Картометрический	0,1	-
382	426683.27	2188708.73	Картометрический	0,1	-
383	426682.69	2188706.13	Картометрический	0,1	-
384	426683.54	2188702.52	Картометрический	0,1	-
385	426687.27	2188695.59	Картометрический	0,1	-
386	426691.25	2188687.43	Картометрический	0,1	-
387	426692.74	2188676.63	Картометрический	0,1	-
388	426693.70	2188656.70	Картометрический	0,1	-
389	426693.61	2188632.62	Картометрический	0,1	-

Раздел 2

Сведения о местоположении границ объекта

Обозначение характерных точек границ	Координаты, м		Метод определения координат характерной точки	Средняя квадратическая погрешность положения характерной точки (Mt), м	Описание обозначения точки на местности (при наличии)
	X	Y			
1	2	3	4	5	6
390	426694.19	2188621.07	Картометрический	0,1	-
391	426696.83	2188595.21	Картометрический	0,1	-
392	426696.38	2188584.67	Картометрический	0,1	-
393	426695.65	2188568.74	Картометрический	0,1	-
394	426694.98	2188524.34	Картометрический	0,1	-
395	426695.50	2188504.68	Картометрический	0,1	-
396	426697.26	2188481.64	Картометрический	0,1	-
397	426697.45	2188462.60	Картометрический	0,1	-
398	426696.96	2188444.79	Картометрический	0,1	-
399	426695.38	2188426.52	Картометрический	0,1	-
400	426692.61	2188407.21	Картометрический	0,1	-
401	426688.00	2188396.93	Картометрический	0,1	-
402	426686.06	2188388.15	Картометрический	0,1	-
403	426686.09	2188377.92	Картометрический	0,1	-
404	426682.49	2188363.37	Картометрический	0,1	-
405	426679.80	2188347.57	Картометрический	0,1	-
406	426680.09	2188331.42	Картометрический	0,1	-
407	426682.94	2188300.14	Картометрический	0,1	-
408	426683.97	2188282.56	Картометрический	0,1	-
409	426681.02	2188266.41	Картометрический	0,1	-
410	426674.58	2188250.24	Картометрический	0,1	-
411	426683.69	2188221.28	Картометрический	0,1	-
412	426719.23	2188223.93	Картометрический	0,1	-
413	426726.16	2188186.53	Картометрический	0,1	-
414	427084.28	2188246.38	Картометрический	0,1	-
415	427126.05	2188293.97	Картометрический	0,1	-
416	427150.95	2188308.98	Картометрический	0,1	-
417	427171.53	2188319.38	Картометрический	0,1	-
418	427177.94	2188331.07	Картометрический	0,1	-
419	427298.13	2188405.95	Картометрический	0,1	-
420	427352.39	2188466.63	Картометрический	0,1	-
421	427361.20	2188551.03	Картометрический	0,1	-
422	427308.90	2188556.05	Картометрический	0,1	-
423	427240.81	2188556.07	Картометрический	0,1	-
424	427232.26	2188765.82	Картометрический	0,1	-
425	427210.90	2188760.85	Картометрический	0,1	-
426	427177.88	2188760.53	Картометрический	0,1	-
427	427150.51	2188745.25	Картометрический	0,1	-
428	427120.93	2188745.33	Картометрический	0,1	-
429	427110.20	2188756.84	Картометрический	0,1	-

Раздел 2

Сведения о местоположении границ объекта

Обозначение характерных точек границ	Координаты, м		Метод определения координат характерной точки	Средняя квадратическая погрешность положения характерной точки (Mt), м	Описание обозначения точки на местности (при наличии)
	X	Y			
1	2	3	4	5	6
430	427114.25	2188761.02	Картометрический	0,1	-
431	427115.42	2188767.90	Картометрический	0,1	-
432	427109.72	2188776.89	Картометрический	0,1	-
433	427104.14	2188778.14	Картометрический	0,1	-
434	427098.17	2188777.08	Картометрический	0,1	-
435	427095.34	2188774.59	Картометрический	0,1	-
436	427090.39	2188774.10	Картометрический	0,1	-
437	427083.17	2188779.19	Картометрический	0,1	-
438	427079.37	2188780.67	Картометрический	0,1	-
439	427058.12	2188789.56	Картометрический	0,1	-
440	427033.28	2188785.84	Картометрический	0,1	-
441	427022.76	2188775.27	Картометрический	0,1	-
442	426997.94	2188779.52	Картометрический	0,1	-
443	426966.25	2188783.33	Картометрический	0,1	-
444	426943.90	2188787.09	Картометрический	0,1	-
445	426916.68	2188792.67	Картометрический	0,1	-
446	426892.62	2188798.11	Картометрический	0,1	-
447	426866.89	2188805.23	Картометрический	0,1	-
448	426834.36	2188824.17	Картометрический	0,1	-
449	426823.93	2188817.67	Картометрический	0,1	-
450	426816.27	2188812.01	Картометрический	0,1	-
451	426792.88	2188804.57	Картометрический	0,1	-
452	426793.59	2188796.35	Картометрический	0,1	-
453	426771.29	2188766.86	Картометрический	0,1	-
454	426758.26	2188779.71	Картометрический	0,1	-
455	426747.47	2188777.48	Картометрический	0,1	-
456	426731.60	2188775.01	Картометрический	0,1	-
457	426719.03	2188778.04	Картометрический	0,1	-
458	426689.95	2188780.22	Картометрический	0,1	-
459	426682.67	2188777.84	Картометрический	0,1	-
460	426669.90	2188765.18	Картометрический	0,1	-
461	426662.14	2188793.01	Картометрический	0,1	-
462	426659.21	2188858.00	Картометрический	0,1	-
463	426600.07	2188892.14	Картометрический	0,1	-
464	426538.26	2188927.56	Картометрический	0,1	-
465	426479.17	2188980.47	Картометрический	0,1	-
466	426476.03	2188983.28	Картометрический	0,1	-
467	426442.41	2189013.38	Картометрический	0,1	-
468	426386.96	2189035.28	Картометрический	0,1	-
469	426382.40	2189088.49	Картометрический	0,1	-

Раздел 2

Сведения о местоположении границ объекта

Обозначение характерных точек границ	Координаты, м		Метод определения координат характерной точки	Средняя квадратическая погрешность положения характерной точки (Mt), м	Описание обозначения точки на местности (при наличии)
	X	Y			
1	2	3	4	5	6
470	426381.79	2189095.58	Картометрический	0,1	-
471	426380.60	2189109.50	Картометрический	0,1	-
472	426382.11	2189109.84	Картометрический	0,1	-
473	426372.02	2189244.15	Картометрический	0,1	-
474	426371.65	2189249.03	Картометрический	0,1	-
475	426371.54	2189250.45	Картометрический	0,1	-
476	426365.47	2189258.38	Картометрический	0,1	-
477	426365.40	2189285.98	Картометрический	0,1	-
478	426368.82	2189285.97	Картометрический	0,1	-
479	426365.57	2189328.35	Картометрический	0,1	-
480	426412.80	2189354.03	Картометрический	0,1	-
481	426434.46	2189361.27	Картометрический	0,1	-
482	426474.16	2189374.53	Картометрический	0,1	-
483	426488.40	2189436.67	Картометрический	0,1	-
484	426479.85	2189516.76	Картометрический	0,1	-
485	426471.71	2189516.17	Картометрический	0,1	-
486	426464.81	2189513.29	Картометрический	0,1	-
487	426464.56	2189527.56	Картометрический	0,1	-
488	426470.65	2189526.97	Картометрический	0,1	-
489	426476.79	2189529.08	Картометрический	0,1	-
490	426478.32	2189531.08	Картометрический	0,1	-
491	426469.81	2189610.78	Картометрический	0,1	-
492	426478.22	2189651.57	Картометрический	0,1	-
493	426440.11	2189647.15	Картометрический	0,1	-
494	426437.30	2189660.55	Картометрический	0,1	-
495	426425.92	2189714.83	Картометрический	0,1	-
496	426490.98	2189723.32	Картометрический	0,1	-
497	426832.26	2189768.62	Картометрический	0,1	-
498	427042.36	2189800.48	Картометрический	0,1	-
499	427181.13	2189826.24	Картометрический	0,1	-
500	427298.70	2189848.28	Картометрический	0,1	-
501	427531.98	2189918.72	Картометрический	0,1	-
502	427527.62	2189935.20	Картометрический	0,1	-
503	427533.79	2189938.05	Картометрический	0,1	-
504	427574.95	2189957.10	Картометрический	0,1	-
505	427547.00	2189996.72	Картометрический	0,1	-
506	427509.08	2190051.33	Картометрический	0,1	-
507	427504.76	2190057.36	Картометрический	0,1	-
508	427496.13	2190063.57	Картометрический	0,1	-
509	427481.20	2190081.92	Картометрический	0,1	-

Раздел 2

Сведения о местоположении границ объекта

Обозначение характерных точек границ	Координаты, м		Метод определения координат характерной точки	Средняя квадратическая погрешность положения характерной точки (Mt), м	Описание обозначения точки на местности (при наличии)
	X	Y			
1	2	3	4	5	6
510	427468.73	2190098.63	Картометрический	0,1	-
511	427462.26	2190118.11	Картометрический	0,1	-
512	427464.76	2190120.31	Картометрический	0,1	-
513	427487.05	2190138.44	Картометрический	0,1	-
514	427511.44	2190156.41	Картометрический	0,1	-
515	427623.40	2190182.38	Картометрический	0,1	-
516	427651.96	2190188.98	Картометрический	0,1	-
517	427674.87	2190196.34	Картометрический	0,1	-
518	427737.27	2190216.38	Картометрический	0,1	-
519	427775.43	2190252.64	Картометрический	0,1	-
520	427809.23	2190326.81	Картометрический	0,1	-
521	428165.48	2191065.49	Картометрический	0,1	-
522	428197.56	2191050.38	Картометрический	0,1	-
523	428287.21	2191231.72	Картометрический	0,1	-
524	428340.35	2191342.44	Картометрический	0,1	-
525	428346.06	2191337.88	Картометрический	0,1	-
526	428384.96	2191320.24	Картометрический	0,1	-
527	428420.26	2191329.70	Картометрический	0,1	-
528	428458.51	2191339.95	Картометрический	0,1	-
529	428479.63	2191363.54	Картометрический	0,1	-
530	428483.56	2191361.82	Картометрический	0,1	-
531	428539.34	2191337.33	Картометрический	0,1	-
532	428553.81	2191331.36	Картометрический	0,1	-
533	428563.93	2191327.19	Картометрический	0,1	-
534	428602.17	2191298.59	Картометрический	0,1	-
535	428610.15	2191244.08	Картометрический	0,1	-
536	428597.33	2191235.22	Картометрический	0,1	-
537	428605.79	2191184.17	Картометрический	0,1	-
538	428618.31	2191186.27	Картометрический	0,1	-
539	428620.55	2191177.13	Картометрический	0,1	-
540	428624.87	2191160.15	Картометрический	0,1	-
541	428628.76	2191144.36	Картометрический	0,1	-
542	428629.27	2191140.90	Картометрический	0,1	-
543	428628.33	2191138.64	Картометрический	0,1	-
544	428583.93	2191114.37	Картометрический	0,1	-
545	428581.70	2191115.72	Картометрический	0,1	-
546	428576.18	2191113.80	Картометрический	0,1	-
547	428552.08	2191097.67	Картометрический	0,1	-
548	428602.45	2191008.24	Картометрический	0,1	-
549	428312.83	2190867.37	Картометрический	0,1	-

Раздел 2

Сведения о местоположении границ объекта

Обозначение характерных точек границ	Координаты, м		Метод определения координат характерной точки	Средняя квадратическая погрешность положения характерной точки (Mt), м	Описание обозначения точки на местности (при наличии)
	X	Y			
1	2	3	4	5	6
550	428311.38	2190869.99	Картометрический	0,1	-
551	428302.44	2190866.59	Картометрический	0,1	-
552	428308.19	2190855.89	Картометрический	0,1	-
553	428312.72	2190847.00	Картометрический	0,1	-
554	428322.94	2190827.11	Картометрический	0,1	-
555	428332.97	2190807.42	Картометрический	0,1	-
556	428339.96	2190794.54	Картометрический	0,1	-
557	428347.45	2190780.84	Картометрический	0,1	-
558	428359.25	2190759.59	Картометрический	0,1	-
559	428365.76	2190746.04	Картометрический	0,1	-
560	428374.53	2190729.41	Картометрический	0,1	-
561	428381.58	2190713.68	Картометрический	0,1	-
562	428396.60	2190683.63	Картометрический	0,1	-
563	428407.70	2190659.97	Картометрический	0,1	-
564	428410.65	2190653.71	Картометрический	0,1	-
565	428421.08	2190633.32	Картометрический	0,1	-
566	428435.35	2190605.44	Картометрический	0,1	-
567	428436.14	2190603.90	Картометрический	0,1	-
568	428413.99	2190590.86	Картометрический	0,1	-
569	428413.52	2190589.29	Картометрический	0,1	-
570	428290.97	2190517.38	Картометрический	0,1	-
571	428289.84	2190516.72	Картометрический	0,1	-
572	428330.54	2190451.45	Картометрический	0,1	-
573	428387.27	2190362.76	Картометрический	0,1	-
574	428554.37	2190462.06	Картометрический	0,1	-
575	428561.23	2190448.83	Картометрический	0,1	-
576	428575.46	2190416.87	Картометрический	0,1	-
577	428581.56	2190402.77	Картометрический	0,1	-
578	428584.90	2190394.24	Картометрический	0,1	-
579	428589.56	2190383.49	Картометрический	0,1	-
580	428611.42	2190332.98	Картометрический	0,1	-
581	429019.67	2190511.56	Картометрический	0,1	-
582	429152.74	2190573.12	Картометрический	0,1	-
583	429271.17	2190626.22	Картометрический	0,1	-
584	429421.03	2190692.92	Картометрический	0,1	-
585	429463.90	2190713.29	Картометрический	0,1	-
586	429465.88	2190702.32	Картометрический	0,1	-
587	429474.54	2190664.01	Картометрический	0,1	-
588	429477.28	2190648.65	Картометрический	0,1	-
589	429479.34	2190623.36	Картометрический	0,1	-

Раздел 2

Сведения о местоположении границ объекта

Обозначение характерных точек границ	Координаты, м		Метод определения координат характерной точки	Средняя квадратическая погрешность положения характерной точки (Mt), м	Описание обозначения точки на местности (при наличии)
	X	Y			
1	2	3	4	5	6
590	429489.23	2190574.28	Картометрический	0,1	-
591	429499.81	2190521.77	Картометрический	0,1	-
592	429497.49	2190520.65	Картометрический	0,1	-
593	429509.67	2190496.81	Картометрический	0,1	-
594	429489.93	2190454.81	Картометрический	0,1	-
595	429483.83	2190448.87	Картометрический	0,1	-
596	429460.03	2190425.69	Картометрический	0,1	-
597	429492.12	2190327.16	Картометрический	0,1	-
598	429499.12	2190323.47	Картометрический	0,1	-
599	429505.10	2190308.51	Картометрический	0,1	-
600	429533.96	2190235.17	Картометрический	0,1	-
601	429654.62	2190039.41	Картометрический	0,1	-
602	429685.40	2190009.84	Картометрический	0,1	-
603	429689.02	2189990.61	Картометрический	0,1	-
604	429665.03	2189951.36	Картометрический	0,1	-
605	429671.24	2189938.90	Картометрический	0,1	-
606	429672.50	2189924.94	Картометрический	0,1	-
607	429680.36	2189905.24	Картометрический	0,1	-
608	429676.85	2189878.32	Картометрический	0,1	-
609	429671.89	2189880.61	Картометрический	0,1	-
610	429667.03	2189877.20	Картометрический	0,1	-
611	429661.54	2189869.23	Картометрический	0,1	-
612	429661.38	2189861.24	Картометрический	0,1	-
613	429664.81	2189857.28	Картометрический	0,1	-
614	429670.36	2189853.22	Картометрический	0,1	-
615	429672.86	2189845.15	Картометрический	0,1	-
616	429670.68	2189837.44	Картометрический	0,1	-
617	429664.67	2189834.10	Картометрический	0,1	-
618	429657.13	2189829.21	Картометрический	0,1	-
619	429659.78	2189799.30	Картометрический	0,1	-
620	429656.43	2189769.46	Картометрический	0,1	-
621	429647.84	2189742.88	Картометрический	0,1	-
622	429661.97	2189740.82	Картометрический	0,1	-
623	429662.16	2189714.81	Картометрический	0,1	-
624	429697.83	2189716.31	Картометрический	0,1	-
625	429707.07	2189659.09	Картометрический	0,1	-
626	429718.23	2189662.94	Картометрический	0,1	-
627	429770.20	2189680.97	Картометрический	0,1	-
628	429884.89	2189720.84	Картометрический	0,1	-
629	429925.41	2189734.95	Картометрический	0,1	-

Раздел 2

Сведения о местоположении границ объекта

Обозначение характерных точек границ	Координаты, м		Метод определения координат характерной точки	Средняя квадратическая погрешность положения характерной точки (Mt), м	Описание обозначения точки на местности (при наличии)
	X	Y			
1	2	3	4	5	6
630	429971.27	2189655.83	Картометрический	0,1	-
631	429971.98	2189654.61	Картометрический	0,1	-
632	430265.74	2189807.50	Картометрический	0,1	-
633	430358.92	2189648.65	Картометрический	0,1	-
634	430442.67	2189518.29	Картометрический	0,1	-
635	430575.57	2189333.78	Картометрический	0,1	-
636	430578.14	2189328.60	Картометрический	0,1	-
637	430573.96	2189325.96	Картометрический	0,1	-
638	430582.38	2189314.76	Картометрический	0,1	-
639	430600.54	2189288.83	Картометрический	0,1	-
640	430600.84	2189287.58	Картометрический	0,1	-
641	430605.18	2189273.96	Картометрический	0,1	-
642	430606.29	2189273.49	Картометрический	0,1	-
643	430606.49	2189269.89	Картометрический	0,1	-
644	430603.53	2189261.19	Картометрический	0,1	-
645	430602.73	2189261.36	Картометрический	0,1	-
646	430595.56	2189231.31	Картометрический	0,1	-
647	430594.42	2189220.94	Картометрический	0,1	-
648	430600.00	2189193.29	Картометрический	0,1	-
649	430601.32	2189193.48	Картометрический	0,1	-
650	430604.60	2189191.90	Картометрический	0,1	-
651	430698.62	2189295.95	Картометрический	0,1	-
652	430702.18	2189294.29	Картометрический	0,1	-
653	430699.98	2189281.76	Картометрический	0,1	-
654	430686.02	2189261.15	Картометрический	0,1	-
655	430661.87	2189232.34	Картометрический	0,1	-
656	430639.78	2189203.94	Картометрический	0,1	-
657	430626.89	2189188.07	Картометрический	0,1	-
658	430616.40	2189175.59	Картометрический	0,1	-
659	430609.57	2189167.91	Картометрический	0,1	-
660	430605.48	2189162.97	Картометрический	0,1	-
661	430597.94	2189154.21	Картометрический	0,1	-
662	430588.67	2189144.02	Картометрический	0,1	-
663	430582.41	2189137.33	Картометрический	0,1	-
664	430582.40	2189137.31	Картометрический	0,1	-
665	430581.03	2189134.86	Картометрический	0,1	-
666	430558.97	2189109.82	Картометрический	0,1	-
667	430552.06	2189102.98	Картометрический	0,1	-
668	430558.14	2189097.03	Картометрический	0,1	-
669	430573.27	2189113.73	Картометрический	0,1	-

Раздел 2

Сведения о местоположении границ объекта

Обозначение характерных точек границ	Координаты, м		Метод определения координат характерной точки	Средняя квадратическая погрешность положения характерной точки (Mt), м	Описание обозначения точки на местности (при наличии)
	X	Y			
1	2	3	4	5	6
670	430582.81	2189124.25	Картометрический	0,1	-
671	430583.60	2189123.88	Картометрический	0,1	-
672	430574.59	2189113.93	Картометрический	0,1	-
673	430847.88	2188943.30	Картометрический	0,1	-
674	430847.91	2188943.28	Картометрический	0,1	-
675	430901.78	2188903.91	Картометрический	0,1	-
676	431469.33	2188497.97	Картометрический	0,1	-
677	431471.83	2188496.18	Картометрический	0,1	-
678	431435.49	2188434.55	Картометрический	0,1	-
679	431526.42	2188388.06	Картометрический	0,1	-
680	431527.19	2188384.10	Картометрический	0,1	-
681	431397.76	2188118.79	Картометрический	0,1	-
682	431311.82	2187947.52	Картометрический	0,1	-
683	431300.62	2187931.69	Картометрический	0,1	-
684	431294.95	2187923.69	Картометрический	0,1	-
685	431282.74	2187905.35	Картометрический	0,1	-
686	431272.93	2187889.05	Картометрический	0,1	-
687	431253.63	2187855.50	Картометрический	0,1	-
688	431214.70	2187779.64	Картометрический	0,1	-
689	431158.09	2187669.27	Картометрический	0,1	-
690	431122.84	2187600.41	Картометрический	0,1	-
691	431102.95	2187561.57	Картометрический	0,1	-
692	431019.00	2187397.57	Картометрический	0,1	-
693	431020.31	2187396.33	Картометрический	0,1	-
694	431013.44	2187378.34	Картометрический	0,1	-
695	431010.86	2187371.79	Картометрический	0,1	-
696	430997.53	2187337.96	Картометрический	0,1	-
697	430928.82	2187207.79	Картометрический	0,1	-
698	430875.54	2187117.32	Картометрический	0,1	-
699	430710.72	2186799.94	Картометрический	0,1	-
700	430694.93	2186769.52	Картометрический	0,1	-
701	430699.34	2186770.08	Картометрический	0,1	-
702	430701.29	2186770.15	Картометрический	0,1	-
703	430707.39	2186770.35	Картометрический	0,1	-
704	430710.54	2186770.15	Картометрический	0,1	-
705	430711.16	2186770.11	Картометрический	0,1	-
706	430694.78	2186734.22	Картометрический	0,1	-
707	430691.42	2186733.68	Картометрический	0,1	-
708	430681.75	2186732.16	Картометрический	0,1	-
709	430679.95	2186731.88	Картометрический	0,1	-

Раздел 2

Сведения о местоположении границ объекта

Обозначение характерных точек границ	Координаты, м		Метод определения координат характерной точки	Средняя квадратическая погрешность положения характерной точки (Mt), м	Описание обозначения точки на местности (при наличии)
	X	Y			
1	2	3	4	5	6
710	430675.07	2186731.27	Картометрический	0,1	-
711	430674.50	2186730.18	Картометрический	0,1	-
712	430670.47	2186722.42	Картометрический	0,1	-
713	430669.08	2186719.75	Картометрический	0,1	-
714	430618.63	2186622.59	Картометрический	0,1	-
715	430586.12	2186560.82	Картометрический	0,1	-
716	430541.39	2186475.83	Картометрический	0,1	-
717	430540.42	2186474.42	Картометрический	0,1	-
718	430524.16	2186443.40	Картометрический	0,1	-
719	430524.58	2186443.87	Картометрический	0,1	-
720	430496.09	2186389.76	Картометрический	0,1	-
721	430488.45	2186375.25	Картометрический	0,1	-
722	430480.37	2186359.89	Картометрический	0,1	-
723	430471.80	2186373.59	Картометрический	0,1	-
724	430470.26	2186376.06	Картометрический	0,1	-
725	430467.96	2186372.85	Картометрический	0,1	-
726	430457.83	2186358.61	Картометрический	0,1	-
727	430430.35	2186318.00	Картометрический	0,1	-
728	430399.72	2186270.85	Картометрический	0,1	-
729	430390.41	2186256.08	Картометрический	0,1	-
730	430380.37	2186239.62	Картометрический	0,1	-
731	430365.44	2186214.79	Картометрический	0,1	-
732	430307.92	2186098.45	Картометрический	0,1	-
733	430307.81	2186098.23	Картометрический	0,1	-
734	430263.31	2186008.23	Картометрический	0,1	-
735	430261.82	2186009.26	Картометрический	0,1	-
736	430259.51	2186010.69	Картометрический	0,1	-
737	430254.50	2185999.92	Картометрический	0,1	-
738	430234.57	2185955.27	Картометрический	0,1	-
739	430210.99	2185902.43	Картометрический	0,1	-
740	430185.59	2185844.69	Картометрический	0,1	-
741	430253.62	2185777.49	Картометрический	0,1	-
742	430253.62	2185777.53	Картометрический	0,1	-
743	430256.44	2185826.73	Картометрический	0,1	-
744	430260.56	2185840.56	Картометрический	0,1	-
745	430262.67	2185846.06	Картометрический	0,1	-
746	430268.29	2185858.83	Картометрический	0,1	-
747	430269.88	2185862.45	Картометрический	0,1	-
748	430274.81	2185871.45	Картометрический	0,1	-
749	430277.19	2185875.79	Картометрический	0,1	-

Раздел 2

Сведения о местоположении границ объекта

Обозначение характерных точек границ	Координаты, м		Метод определения координат характерной точки	Средняя квадратическая погрешность положения характерной точки (Mt), м	Описание обозначения точки на местности (при наличии)
	X	Y			
1	2	3	4	5	6
750	430292.17	2185905.43	Картометрический	0,1	-
751	430296.46	2185920.63	Картометрический	0,1	-
752	430297.03	2185925.78	Картометрический	0,1	-
753	430322.03	2185973.15	Картометрический	0,1	-
754	430366.70	2186057.80	Картометрический	0,1	-
755	430390.39	2186103.22	Картометрический	0,1	-
756	430393.00	2186107.49	Картометрический	0,1	-
757	430399.87	2186115.48	Картометрический	0,1	-
758	430403.74	2186116.40	Картометрический	0,1	-
759	430429.74	2186161.60	Картометрический	0,1	-
760	430440.02	2186179.48	Картометрический	0,1	-
761	430462.82	2186212.14	Картометрический	0,1	-
762	430501.21	2186214.24	Картометрический	0,1	-
763	430503.04	2186191.50	Картометрический	0,1	-
764	430464.12	2186189.07	Картометрический	0,1	-
765	430553.06	2186144.17	Картометрический	0,1	-
766	430563.73	2186138.23	Картометрический	0,1	-
767	430564.33	2186138.99	Картометрический	0,1	-
768	430577.25	2186132.16	Картометрический	0,1	-
769	430580.73	2186131.89	Картометрический	0,1	-
770	430587.32	2186121.92	Картометрический	0,1	-
771	430594.58	2186142.56	Картометрический	0,1	-
772	430640.75	2186107.81	Картометрический	0,1	-
773	430643.51	2186106.47	Картометрический	0,1	-
774	430638.47	2186095.64	Картометрический	0,1	-
775	430635.56	2186087.51	Картометрический	0,1	-
776	430645.21	2186080.75	Картометрический	0,1	-
777	430668.90	2186064.12	Картометрический	0,1	-
778	430673.44	2186063.28	Картометрический	0,1	-
779	430690.51	2186062.13	Картометрический	0,1	-
780	430709.73	2186076.83	Картометрический	0,1	-
781	430713.45	2186079.41	Картометрический	0,1	-
782	430726.51	2186068.79	Картометрический	0,1	-
783	430732.82	2186076.55	Картометрический	0,1	-
784	430761.59	2186052.50	Картометрический	0,1	-
785	430750.79	2186039.35	Картометрический	0,1	-
786	430780.93	2185998.27	Картометрический	0,1	-
787	430783.70	2185994.49	Картометрический	0,1	-
788	430788.88	2185993.47	Картометрический	0,1	-
789	430835.21	2186029.31	Картометрический	0,1	-

Раздел 2

Сведения о местоположении границ объекта

Обозначение характерных точек границ	Координаты, м		Метод определения координат характерной точки	Средняя квадратическая погрешность положения характерной точки (Mt), м	Описание обозначения точки на местности (при наличии)
	X	Y			
1	2	3	4	5	6
790	430843.58	2186041.67	Картометрический	0,1	-
791	430875.45	2186022.68	Картометрический	0,1	-
792	430913.29	2186078.29	Картометрический	0,1	-
793	430926.86	2186069.87	Картометрический	0,1	-
794	430958.51	2186050.22	Картометрический	0,1	-
795	430971.23	2186042.30	Картометрический	0,1	-
796	430968.18	2186034.20	Картометрический	0,1	-
797	430970.97	2186033.46	Картометрический	0,1	-
798	430956.61	2185990.12	Картометрический	0,1	-
799	430953.33	2185975.32	Картометрический	0,1	-
800	430949.16	2185935.64	Картометрический	0,1	-
801	430953.45	2185935.10	Картометрический	0,1	-
802	430952.38	2185926.62	Картометрический	0,1	-
803	430950.47	2185926.83	Картометрический	0,1	-
804	430941.53	2185889.86	Картометрический	0,1	-
805	430932.88	2185874.63	Картометрический	0,1	-
806	430929.00	2185867.47	Картометрический	0,1	-
807	430935.65	2185863.02	Картометрический	0,1	-
808	430936.92	2185862.57	Картометрический	0,1	-
809	430949.66	2185855.86	Картометрический	0,1	-
810	430983.02	2185842.07	Картометрический	0,1	-
811	431003.66	2185835.28	Картометрический	0,1	-
812	431014.22	2185833.23	Картометрический	0,1	-
813	431024.15	2185833.56	Картометрический	0,1	-
814	431043.27	2185837.08	Картометрический	0,1	-
815	431094.00	2185846.99	Картометрический	0,1	-
816	431124.00	2185851.99	Картометрический	0,1	-
817	431150.00	2185856.99	Картометрический	0,1	-
818	431155.00	2185853.99	Картометрический	0,1	-
819	431157.31	2185849.96	Картометрический	0,1	-
820	431157.20	2185850.86	Картометрический	0,1	-
821	431164.64	2185850.82	Картометрический	0,1	-
822	431189.47	2185853.84	Картометрический	0,1	-
823	431189.95	2185850.58	Картометрический	0,1	-
824	431208.42	2185854.40	Картометрический	0,1	-
825	431208.25	2185857.14	Картометрический	0,1	-
826	431227.19	2185860.35	Картометрический	0,1	-
827	431305.30	2185871.03	Картометрический	0,1	-
828	431304.90	2185879.87	Картометрический	0,1	-
829	431305.34	2185884.13	Картометрический	0,1	-

Раздел 2

Сведения о местоположении границ объекта

Обозначение характерных точек границ	Координаты, м		Метод определения координат характерной точки	Средняя квадратическая погрешность положения характерной точки (Mt), м	Описание обозначения точки на местности (при наличии)
	X	Y			
1	2	3	4	5	6
830	431355.82	2185891.42	Картометрический	0,1	-
831	431570.78	2185876.68	Картометрический	0,1	-
832	431619.55	2185871.28	Картометрический	0,1	-
833	431667.43	2185865.42	Картометрический	0,1	-
834	431682.35	2185871.97	Картометрический	0,1	-
835	431781.96	2185898.56	Картометрический	0,1	-
836	431778.17	2185917.01	Картометрический	0,1	-
837	431774.16	2185936.50	Картометрический	0,1	-
838	431769.45	2185957.73	Картометрический	0,1	-
839	431764.75	2185978.97	Картометрический	0,1	-
840	431770.46	2185980.23	Картометрический	0,1	-
841	431767.40	2185994.64	Картометрический	0,1	-
842	431761.58	2185993.11	Картометрический	0,1	-
843	431730.91	2185985.96	Картометрический	0,1	-
844	431760.19	2186053.23	Картометрический	0,1	-
845	431789.34	2186081.09	Картометрический	0,1	-
846	431797.53	2186148.43	Картометрический	0,1	-
847	431758.99	2186154.61	Картометрический	0,1	-
848	431757.88	2186156.59	Картометрический	0,1	-
849	431750.42	2186196.21	Картометрический	0,1	-
850	431738.64	2186258.82	Картометрический	0,1	-
851	431729.51	2186292.62	Картометрический	0,1	-
852	431720.26	2186290.30	Картометрический	0,1	-
853	431719.89	2186288.54	Картометрический	0,1	-
854	431707.45	2186290.88	Картометрический	0,1	-
855	431708.07	2186293.79	Картометрический	0,1	-
856	431679.40	2186303.91	Картометрический	0,1	-
857	431682.03	2186311.73	Картометрический	0,1	-
858	431691.07	2186324.73	Картометрический	0,1	-
859	431705.32	2186338.58	Картометрический	0,1	-
860	431708.31	2186335.65	Картометрический	0,1	-
861	431721.42	2186344.31	Картометрический	0,1	-
862	431729.10	2186348.14	Картометрический	0,1	-
863	431748.84	2186353.87	Картометрический	0,1	-
864	432007.65	2186414.18	Картометрический	0,1	-
865	432008.03	2186425.35	Картометрический	0,1	-
866	432019.72	2186432.49	Картометрический	0,1	-
867	432058.48	2186460.94	Картометрический	0,1	-
868	432078.86	2186477.27	Картометрический	0,1	-
869	432085.57	2186487.30	Картометрический	0,1	-

Раздел 2

Сведения о местоположении границ объекта

Обозначение характерных точек границ	Координаты, м		Метод определения координат характерной точки	Средняя квадратическая погрешность положения характерной точки (Mt), м	Описание обозначения точки на местности (при наличии)
	X	Y			
1	2	3	4	5	6
870	432098.62	2186504.18	Картометрический	0,1	-
871	432125.18	2186551.43	Картометрический	0,1	-
872	432156.45	2186714.95	Картометрический	0,1	-
873	432173.64	2186745.35	Картометрический	0,1	-
874	432183.04	2186745.35	Картометрический	0,1	-
875	432186.26	2186746.83	Картометрический	0,1	-
876	432187.52	2186748.53	Картометрический	0,1	-
877	432192.08	2186754.64	Картометрический	0,1	-
878	432247.63	2186829.15	Картометрический	0,1	-
879	432320.42	2187005.08	Картометрический	0,1	-
880	432334.42	2187029.38	Картометрический	0,1	-
881	432334.57	2187029.11	Картометрический	0,1	-
882	432386.76	2187005.79	Картометрический	0,1	-
883	432494.93	2186957.45	Картометрический	0,1	-
884	432509.04	2186950.00	Картометрический	0,1	-
885	432509.03	2186932.41	Картометрический	0,1	-
886	432511.98	2186934.32	Картометрический	0,1	-
887	432510.92	2186949.27	Картометрический	0,1	-
888	432521.65	2186943.21	Картометрический	0,1	-
889	432521.83	2186940.71	Картометрический	0,1	-
890	432523.84	2186942.01	Картометрический	0,1	-
891	432525.30	2186942.96	Картометрический	0,1	-
892	432537.71	2186946.24	Картометрический	0,1	-
893	432540.31	2186947.15	Картометрический	0,1	-
894	432540.70	2186947.62	Картометрический	0,1	-
895	432531.23	2186952.19	Картометрический	0,1	-
896	432529.14	2186951.43	Картометрический	0,1	-
897	432531.47	2186956.53	Картометрический	0,1	-
898	432543.22	2186950.63	Картометрический	0,1	-
899	432544.15	2186951.74	Картометрический	0,1	-
900	432549.32	2186948.75	Картометрический	0,1	-
901	432580.82	2187004.63	Картометрический	0,1	-
902	432612.69	2187057.90	Картометрический	0,1	-
903	432634.29	2187048.21	Картометрический	0,1	-
904	432640.81	2187045.37	Картометрический	0,1	-
905	432642.48	2187045.22	Картометрический	0,1	-
906	432693.51	2187023.13	Картометрический	0,1	-
907	432694.31	2187024.66	Картометрический	0,1	-
908	432714.91	2187016.64	Картометрический	0,1	-
909	432715.88	2187015.91	Картометрический	0,1	-

Раздел 2

Сведения о местоположении границ объекта

Обозначение характерных точек границ	Координаты, м		Метод определения координат характерной точки	Средняя квадратическая погрешность положения характерной точки (Mt), м	Описание обозначения точки на местности (при наличии)
	X	Y			
1	2	3	4	5	6
910	432720.93	2187033.71	Картометрический	0,1	-
911	432741.24	2187025.17	Картометрический	0,1	-
912	432760.78	2187014.87	Картометрический	0,1	-
913	432780.21	2187005.20	Картометрический	0,1	-
914	432779.60	2187003.12	Картометрический	0,1	-
915	432768.87	2186965.93	Картометрический	0,1	-
916	432816.66	2186951.86	Картометрический	0,1	-
917	432839.10	2186999.48	Картометрический	0,1	-
918	432840.61	2186998.66	Картометрический	0,1	-
919	432889.97	2186960.22	Картометрический	0,1	-
920	432926.16	2186953.76	Картометрический	0,1	-
921	432981.26	2186982.50	Картометрический	0,1	-
922	433002.89	2187067.38	Картометрический	0,1	-
923	433007.18	2187084.52	Картометрический	0,1	-
924	433012.17	2187088.28	Картометрический	0,1	-
925	433052.59	2187119.01	Картометрический	0,1	-
926	433064.68	2187098.76	Картометрический	0,1	-
927	433071.73	2187094.68	Картометрический	0,1	-
928	433072.61	2187094.23	Картометрический	0,1	-
929	433086.00	2187089.99	Картометрический	0,1	-
930	433141.22	2187071.85	Картометрический	0,1	-
931	433162.66	2187125.79	Картометрический	0,1	-
932	433230.30	2187206.21	Картометрический	0,1	-
933	433296.94	2187245.08	Картометрический	0,1	-
934	433405.72	2187281.77	Картометрический	0,1	-
935	433521.49	2187305.96	Картометрический	0,1	-
936	433681.42	2187384.66	Картометрический	0,1	-
937	433753.48	2187382.12	Картометрический	0,1	-
938	433837.39	2187465.30	Картометрический	0,1	-
939	433844.08	2187485.90	Картометрический	0,1	-
940	433840.95	2187491.06	Картометрический	0,1	-
941	433847.36	2187503.42	Картометрический	0,1	-
942	433849.46	2187502.07	Картометрический	0,1	-
943	433872.59	2187553.06	Картометрический	0,1	-
944	433887.43	2187598.44	Картометрический	0,1	-
945	433904.65	2187631.82	Картометрический	0,1	-
946	433916.60	2187663.65	Картометрический	0,1	-
947	433926.88	2187679.26	Картометрический	0,1	-
948	433930.31	2187732.70	Картометрический	0,1	-
949	433941.80	2187771.34	Картометрический	0,1	-

Раздел 2

Сведения о местоположении границ объекта

Обозначение характерных точек границ	Координаты, м		Метод определения координат характерной точки	Средняя квадратическая погрешность положения характерной точки (Mt), м	Описание обозначения точки на местности (при наличии)
	X	Y			
1	2	3	4	5	6
950	433933.56	2187800.69	Картометрический	0,1	-
951	433927.21	2187833.92	Картометрический	0,1	-
952	433925.24	2187847.21	Картометрический	0,1	-
953	433963.01	2187854.13	Картометрический	0,1	-
954	433967.09	2187876.51	Картометрический	0,1	-
955	433806.34	2187964.54	Картометрический	0,1	-
956	433695.64	2188003.20	Картометрический	0,1	-
957	433689.40	2188004.82	Картометрический	0,1	-
958	433633.50	2188040.39	Картометрический	0,1	-
959	433605.44	2188136.80	Картометрический	0,1	-
960	433450.39	2188455.62	Картометрический	0,1	-
961	433411.85	2188587.59	Картометрический	0,1	-
962	433399.90	2188812.98	Картометрический	0,1	-
963	433396.56	2189246.59	Картометрический	0,1	-
964	433369.23	2189771.90	Картометрический	0,1	-
965	433402.71	2190023.84	Картометрический	0,1	-
966	433466.15	2190188.37	Картометрический	0,1	-
967	433552.84	2190298.80	Картометрический	0,1	-
968	433660.03	2190232.71	Картометрический	0,1	-
969	433738.38	2190196.46	Картометрический	0,1	-
970	433739.48	2190196.56	Картометрический	0,1	-
971	433738.83	2190183.22	Картометрический	0,1	-
972	433738.55	2190177.51	Картометрический	0,1	-
973	433742.86	2190176.48	Картометрический	0,1	-
974	433742.48	2190158.93	Картометрический	0,1	-
975	433742.40	2190155.15	Картометрический	0,1	-
976	433740.03	2190142.98	Картометрический	0,1	-
977	433804.17	2190138.28	Картометрический	0,1	-
978	433816.19	2190199.58	Картометрический	0,1	-
979	434042.66	2190148.04	Картометрический	0,1	-
980	434052.30	2190157.45	Картометрический	0,1	-
981	434067.27	2190154.84	Картометрический	0,1	-
982	434071.68	2190154.08	Картометрический	0,1	-
983	434372.48	2190084.70	Картометрический	0,1	-
984	434437.37	2190039.42	Картометрический	0,1	-
985	434469.55	2190016.95	Картометрический	0,1	-
986	434491.69	2189988.97	Картометрический	0,1	-
987	434538.46	2189927.08	Картометрический	0,1	-
988	434580.45	2189889.12	Картометрический	0,1	-
989	434708.67	2189879.62	Картометрический	0,1	-

Раздел 2

Сведения о местоположении границ объекта

Обозначение характерных точек границ	Координаты, м		Метод определения координат характерной точки	Средняя квадратическая погрешность положения характерной точки (Mt), м	Описание обозначения точки на местности (при наличии)
	X	Y			
1	2	3	4	5	6
990	434740.81	2189893.76	Картометрический	0,1	-
991	434899.78	2189905.72	Картометрический	0,1	-
992	434977.76	2189899.71	Картометрический	0,1	-
993	435049.84	2189917.78	Картометрический	0,1	-
994	435054.81	2189895.78	Картометрический	0,1	-
995	435119.71	2189911.46	Картометрический	0,1	-
996	435133.00	2189905.11	Картометрический	0,1	-
997	435136.97	2189896.95	Картометрический	0,1	-
998	435351.54	2189973.34	Картометрический	0,1	-
999	435320.65	2190078.43	Картометрический	0,1	-
1000	435310.75	2190219.43	Картометрический	0,1	-
1001	435314.83	2190224.78	Картометрический	0,1	-
1002	435318.21	2190233.27	Картометрический	0,1	-
1003	435349.07	2190233.33	Картометрический	0,1	-
1004	435358.62	2190233.15	Картометрический	0,1	-
1005	435419.81	2190231.05	Картометрический	0,1	-
1006	435420.40	2190232.30	Картометрический	0,1	-
1007	435439.85	2190231.87	Картометрический	0,1	-
1008	435464.46	2190231.20	Картометрический	0,1	-
1009	435465.68	2190231.58	Картометрический	0,1	-
1010	435507.77	2190309.88	Картометрический	0,1	-
1011	435516.82	2190331.92	Картометрический	0,1	-
1012	435523.20	2190344.61	Картометрический	0,1	-
1013	435543.45	2190384.10	Картометрический	0,1	-
1014	435545.10	2190391.61	Картометрический	0,1	-
1015	435544.28	2190410.08	Картометрический	0,1	-
1016	435548.09	2190417.83	Картометрический	0,1	-
1017	435555.42	2190425.50	Картометрический	0,1	-
1018	435566.36	2190432.79	Картометрический	0,1	-
1019	435575.98	2190442.45	Картометрический	0,1	-
1020	435610.59	2190501.18	Картометрический	0,1	-
1021	435641.95	2190552.20	Картометрический	0,1	-
1022	435648.65	2190561.16	Картометрический	0,1	-
1023	435677.06	2190598.39	Картометрический	0,1	-
1024	435680.92	2190602.02	Картометрический	0,1	-
1025	435776.97	2190690.02	Картометрический	0,1	-
1026	435802.83	2190710.57	Картометрический	0,1	-
1027	435805.63	2190712.48	Картометрический	0,1	-
1028	435723.21	2190862.91	Картометрический	0,1	-
1029	435696.15	2190942.39	Картометрический	0,1	-

Раздел 2

Сведения о местоположении границ объекта

Обозначение характерных точек границ	Координаты, м		Метод определения координат характерной точки	Средняя квадратическая погрешность положения характерной точки (Mt), м	Описание обозначения точки на местности (при наличии)
	X	Y			
1	2	3	4	5	6
1030	435723.21	2190938.33	Картометрический	0,1	-
1031	435824.04	2190938.32	Картометрический	0,1	-
1032	435828.73	2190938.63	Картометрический	0,1	-
1033	435833.51	2190938.53	Картометрический	0,1	-
1034	435900.90	2190938.11	Картометрический	0,1	-
1035	436024.92	2190937.69	Картометрический	0,1	-
1036	436027.46	2190936.14	Картометрический	0,1	-
1037	436024.86	2190916.98	Картометрический	0,1	-
1038	436018.23	2190915.43	Картометрический	0,1	-
1039	436005.49	2190912.82	Картометрический	0,1	-
1040	436015.70	2190890.82	Картометрический	0,1	-
1041	436015.09	2190877.16	Картометрический	0,1	-
1042	436012.04	2190873.89	Картометрический	0,1	-
1043	436012.61	2190868.59	Картометрический	0,1	-
1044	436015.05	2190858.92	Картометрический	0,1	-
1045	436012.21	2190814.60	Картометрический	0,1	-
1046	436026.00	2190821.07	Картометрический	0,1	-
1047	436031.16	2190823.80	Картометрический	0,1	-
1048	436043.59	2190830.39	Картометрический	0,1	-
1049	436054.59	2190835.63	Картометрический	0,1	-
1050	436064.29	2190840.26	Картометрический	0,1	-
1051	436065.90	2190841.70	Картометрический	0,1	-
1052	436075.49	2190846.56	Картометрический	0,1	-
1053	436086.41	2190852.10	Картометрический	0,1	-
1054	436090.43	2190854.14	Картометрический	0,1	-
1055	436099.94	2190859.80	Картометрический	0,1	-
1056	436122.95	2190871.37	Картометрический	0,1	-
1057	436148.21	2190885.47	Картометрический	0,1	-
1058	436208.87	2190914.93	Картометрический	0,1	-
1059	436222.55	2190920.99	Картометрический	0,1	-
1060	436225.30	2190922.00	Картометрический	0,1	-
1061	436229.66	2190921.29	Картометрический	0,1	-
1062	436272.10	2190908.08	Картометрический	0,1	-
1063	436275.73	2190904.76	Картометрический	0,1	-
1064	436275.81	2190890.91	Картометрический	0,1	-
1065	436275.02	2190887.44	Картометрический	0,1	-
1066	436273.38	2190884.57	Картометрический	0,1	-
1067	436269.83	2190882.89	Картометрический	0,1	-
1068	436235.59	2190877.12	Картометрический	0,1	-
1069	436235.73	2190872.18	Картометрический	0,1	-

Раздел 2

Сведения о местоположении границ объекта

Обозначение характерных точек границ	Координаты, м		Метод определения координат характерной точки	Средняя квадратическая погрешность положения характерной точки (Mt), м	Описание обозначения точки на местности (при наличии)
	X	Y			
1	2	3	4	5	6
1070	436231.23	2190864.77	Картометрический	0,1	-
1071	436226.67	2190853.65	Картометрический	0,1	-
1072	436223.45	2190843.67	Картометрический	0,1	-
1073	436222.01	2190831.34	Картометрический	0,1	-
1074	436218.95	2190820.71	Картометрический	0,1	-
1075	436218.00	2190818.16	Картометрический	0,1	-
1076	436217.63	2190816.83	Картометрический	0,1	-
1077	436322.03	2190847.12	Картометрический	0,1	-
1078	436396.60	2190869.51	Картометрический	0,1	-
1079	436524.68	2190885.71	Картометрический	0,1	-
1080	436523.80	2190893.06	Картометрический	0,1	-
1081	436541.96	2190895.96	Картометрический	0,1	-
1082	436552.77	2190896.27	Картометрический	0,1	-
1083	436554.93	2190889.02	Картометрический	0,1	-
1084	436559.50	2190885.37	Картометрический	0,1	-
1085	436563.81	2190871.04	Картометрический	0,1	-
1086	436568.38	2190856.13	Картометрический	0,1	-
1087	436572.83	2190841.75	Картометрический	0,1	-
1088	436577.21	2190826.81	Картометрический	0,1	-
1089	436581.36	2190813.06	Картометрический	0,1	-
1090	436584.75	2190801.65	Картометрический	0,1	-
1091	436586.69	2190802.16	Картометрический	0,1	-
1092	436589.45	2190802.88	Картометрический	0,1	-
1093	436594.22	2190801.79	Картометрический	0,1	-
1094	437298.97	2190767.78	Картометрический	0,1	-
1095	437299.91	2190770.84	Картометрический	0,1	-
1096	437306.70	2190770.54	Картометрический	0,1	-
1097	437308.18	2190766.53	Картометрический	0,1	-
1098	437452.12	2190760.17	Картометрический	0,1	-
1099	437466.89	2191099.30	Картометрический	0,1	-
1100	437477.37	2191339.92	Картометрический	0,1	-
1101	437480.93	2191434.83	Картометрический	0,1	-
1102	437494.22	2191438.82	Картометрический	0,1	-
1103	437497.80	2191438.82	Картометрический	0,1	-
1104	437509.01	2191591.84	Картометрический	0,1	-
1105	437521.02	2191779.04	Картометрический	0,1	-
1106	437617.27	2191777.89	Картометрический	0,1	-
1107	437641.94	2191792.28	Картометрический	0,1	-
1108	437640.20	2191819.76	Картометрический	0,1	-
1109	437677.14	2191825.33	Картометрический	0,1	-

Раздел 2

Сведения о местоположении границ объекта

Обозначение характерных точек границ	Координаты, м		Метод определения координат характерной точки	Средняя квадратическая погрешность положения характерной точки (Mt), м	Описание обозначения точки на местности (при наличии)
	X	Y			
1	2	3	4	5	6
1110	437676.39	2191839.04	Картометрический	0,1	-
1111	437679.24	2191839.42	Картометрический	0,1	-
1112	437686.84	2191840.44	Картометрический	0,1	-
1113	437765.90	2191848.70	Картометрический	0,1	-
1114	438035.47	2191883.61	Картометрический	0,1	-
1115	438082.54	2191896.45	Картометрический	0,1	-
1116	438093.36	2191899.83	Картометрический	0,1	-
1117	438102.62	2191902.75	Картометрический	0,1	-
1118	438174.74	2191925.45	Картометрический	0,1	-
1119	438176.16	2191925.21	Картометрический	0,1	-
1120	438176.42	2191922.65	Картометрический	0,1	-
1121	438179.66	2191921.16	Картометрический	0,1	-
1122	438187.76	2191919.37	Картометрический	0,1	-
1123	438248.18	2191911.55	Картометрический	0,1	-
1124	438265.35	2191909.21	Картометрический	0,1	-
1125	438270.72	2191910.14	Картометрический	0,1	-
1126	438268.85	2191920.46	Картометрический	0,1	-
1127	438322.25	2191929.70	Картометрический	0,1	-
1128	438324.31	2191919.69	Картометрический	0,1	-
1129	438330.40	2191920.85	Картометрический	0,1	-
1130	438328.83	2191930.76	Картометрический	0,1	-
1131	438420.55	2191947.27	Картометрический	0,1	-
1132	438448.08	2191955.03	Картометрический	0,1	-
1133	438530.96	2191990.50	Картометрический	0,1	-
1134	438554.83	2192001.89	Картометрический	0,1	-
1135	438728.22	2192037.47	Картометрический	0,1	-
1136	438780.80	2192046.65	Картометрический	0,1	-
1137	438780.62	2192053.14	Картометрический	0,1	-
1138	438791.12	2192053.47	Картометрический	0,1	-
1139	438791.27	2192049.46	Картометрический	0,1	-
1140	438799.18	2192049.85	Картометрический	0,1	-
1141	438980.33	2192083.99	Картометрический	0,1	-
1142	438982.96	2192081.92	Картометрический	0,1	-
1143	439004.06	2192084.92	Картометрический	0,1	-
1144	439077.79	2192092.94	Картометрический	0,1	-
1145	439075.91	2192103.04	Картометрический	0,1	-
1146	439076.03	2192103.06	Картометрический	0,1	-
1147	439081.09	2192104.03	Картометрический	0,1	-
1148	439101.78	2192155.28	Картометрический	0,1	-
1149	439103.00	2192173.26	Картометрический	0,1	-

Раздел 2

Сведения о местоположении границ объекта

Обозначение характерных точек границ	Координаты, м		Метод определения координат характерной точки	Средняя квадратическая погрешность положения характерной точки (Mt), м	Описание обозначения точки на местности (при наличии)
	X	Y			
1	2	3	4	5	6
1150	439104.67	2192217.99	Картометрический	0,1	-
1151	439092.59	2192286.13	Картометрический	0,1	-
1152	439024.48	2192670.36	Картометрический	0,1	-
1153	438987.45	2192925.32	Картометрический	0,1	-
1154	438941.65	2192915.48	Картометрический	0,1	-
1155	438915.67	2192909.57	Картометрический	0,1	-
1156	438683.15	2192865.67	Картометрический	0,1	-
1157	438662.30	2192865.02	Картометрический	0,1	-
1158	438613.00	2192861.40	Картометрический	0,1	-
1159	438610.87	2192860.45	Картометрический	0,1	-
1160	438609.15	2192859.48	Картометрический	0,1	-
1161	438608.97	2192861.12	Картометрический	0,1	-
1162	438548.44	2192856.69	Картометрический	0,1	-
1163	438484.76	2192852.03	Картометрический	0,1	-
1164	438444.39	2192851.08	Картометрический	0,1	-
1165	438401.99	2192847.60	Картометрический	0,1	-
1166	438345.48	2192840.90	Картометрический	0,1	-
1167	438293.95	2192836.06	Картометрический	0,1	-
1168	438293.75	2192837.40	Картометрический	0,1	-
1169	438291.64	2192837.24	Картометрический	0,1	-
1170	438291.64	2192835.85	Картометрический	0,1	-
1171	438043.77	2192817.09	Картометрический	0,1	-
1172	438043.98	2192815.64	Картометрический	0,1	-
1173	438043.95	2192811.40	Картометрический	0,1	-
1174	438041.84	2192811.25	Картометрический	0,1	-
1175	438041.23	2192815.45	Картометрический	0,1	-
1176	438041.24	2192816.90	Картометрический	0,1	-
1177	438024.65	2192815.64	Картометрический	0,1	-
1178	438027.76	2192792.85	Картометрический	0,1	-
1179	438027.22	2192765.89	Картометрический	0,1	-
1180	438027.22	2192765.82	Картометрический	0,1	-
1181	438027.42	2192764.22	Картометрический	0,1	-
1182	438026.85	2192763.66	Картометрический	0,1	-
1183	438011.23	2192762.38	Картометрический	0,1	-
1184	437977.25	2192757.47	Картометрический	0,1	-
1185	437942.08	2192751.00	Картометрический	0,1	-
1186	437879.71	2192739.41	Картометрический	0,1	-
1187	437718.49	2192707.99	Картометрический	0,1	-
1188	437660.67	2192697.36	Картометрический	0,1	-
1189	437660.18	2192697.28	Картометрический	0,1	-

Раздел 2

Сведения о местоположении границ объекта

Обозначение характерных точек границ	Координаты, м		Метод определения координат характерной точки	Средняя квадратическая погрешность положения характерной точки (Mt), м	Описание обозначения точки на местности (при наличии)
	X	Y			
1	2	3	4	5	6
1190	437660.33	2192695.67	Картометрический	0,1	-
1191	437640.54	2192692.46	Картометрический	0,1	-
1192	437640.45	2192693.92	Картометрический	0,1	-
1193	437606.19	2192688.09	Картометрический	0,1	-
1194	437506.71	2192669.71	Картометрический	0,1	-
1195	437455.38	2192664.39	Картометрический	0,1	-
1196	437452.05	2192664.04	Картометрический	0,1	-
1197	437452.00	2192700.93	Картометрический	0,1	-
1198	437451.00	2192768.35	Картометрический	0,1	-
1199	437442.45	2192806.94	Картометрический	0,1	-
1200	437441.74	2192812.35	Картометрический	0,1	-
1201	437441.12	2192830.40	Картометрический	0,1	-
1202	437441.09	2192847.34	Картометрический	0,1	-
1203	437441.45	2192854.53	Картометрический	0,1	-
1204	437441.74	2192856.72	Картометрический	0,1	-
1205	437443.04	2192866.58	Картометрический	0,1	-
1206	437447.02	2192883.72	Картометрический	0,1	-
1207	437448.52	2192884.43	Картометрический	0,1	-
1208	437449.89	2192888.98	Картометрический	0,1	-
1209	437451.65	2192893.93	Картометрический	0,1	-
1210	437451.98	2192894.77	Картометрический	0,1	-
1211	437450.05	2192895.27	Картометрический	0,1	-
1212	437456.59	2192913.98	Картометрический	0,1	-
1213	437481.73	2192974.11	Картометрический	0,1	-
1214	437489.11	2192995.10	Картометрический	0,1	-
1215	437491.32	2193016.56	Картометрический	0,1	-
1216	437491.37	2193032.53	Картометрический	0,1	-
1217	437486.93	2193074.08	Картометрический	0,1	-
1218	437477.01	2193127.23	Картометрический	0,1	-
1219	437476.38	2193130.32	Картометрический	0,1	-
1220	437475.85	2193135.27	Картометрический	0,1	-
1221	437474.81	2193139.92	Картометрический	0,1	-
1222	437473.82	2193145.22	Картометрический	0,1	-
1223	437472.54	2193166.76	Картометрический	0,1	-
1224	437472.34	2193166.80	Картометрический	0,1	-
1225	437472.34	2193186.33	Картометрический	0,1	-
1226	437471.89	2193205.48	Картометрический	0,1	-
1227	437471.21	2193220.93	Картометрический	0,1	-
1228	437470.89	2193224.86	Картометрический	0,1	-
1229	437470.81	2193230.87	Картометрический	0,1	-

Раздел 2

Сведения о местоположении границ объекта

Обозначение характерных точек границ	Координаты, м		Метод определения координат характерной точки	Средняя квадратическая погрешность положения характерной точки (Mt), м	Описание обозначения точки на местности (при наличии)
	X	Y			
1	2	3	4	5	6
1230	437469.99	2193239.63	Картометрический	0,1	-
1231	437468.51	2193250.22	Картометрический	0,1	-
1232	437466.60	2193261.12	Картометрический	0,1	-
1233	437464.46	2193269.10	Картометрический	0,1	-
1234	437461.01	2193277.60	Картометрический	0,1	-
1235	437456.69	2193283.99	Картометрический	0,1	-
1236	437458.05	2193286.01	Картометрический	0,1	-
1237	437455.96	2193289.35	Картометрический	0,1	-
1238	437455.79	2193289.61	Картометрический	0,1	-
1239	437452.30	2193294.81	Картометрический	0,1	-
1240	437447.73	2193301.43	Картометрический	0,1	-
1241	437447.53	2193301.70	Картометрический	0,1	-
1242	437444.85	2193305.32	Картометрический	0,1	-
1243	437440.98	2193310.66	Картометрический	0,1	-
1244	437440.89	2193310.78	Картометрический	0,1	-
1245	437435.27	2193318.28	Картометрический	0,1	-
1246	437435.17	2193318.43	Картометрический	0,1	-
1247	437431.68	2193322.92	Картометрический	0,1	-
1248	437431.54	2193323.10	Картометрический	0,1	-
1249	437426.40	2193329.42	Картометрический	0,1	-
1250	437420.01	2193337.28	Картометрический	0,1	-
1251	437419.88	2193337.44	Картометрический	0,1	-
1252	437415.27	2193342.88	Картометрический	0,1	-
1253	437409.42	2193349.79	Картометрический	0,1	-
1254	437409.35	2193349.87	Картометрический	0,1	-
1255	437406.01	2193353.73	Картометрический	0,1	-
1256	437399.84	2193361.28	Картометрический	0,1	-
1257	437396.29	2193365.97	Картометрический	0,1	-
1258	437394.44	2193368.39	Картометрический	0,1	-
1259	437388.30	2193363.66	Картометрический	0,1	-
1260	437386.48	2193362.34	Картометрический	0,1	-
1261	437378.36	2193356.49	Картометрический	0,1	-
1262	437380.35	2193353.89	Картометрический	0,1	-
1263	437384.00	2193349.06	Картометрический	0,1	-
1264	437384.24	2193348.76	Картометрический	0,1	-
1265	437390.62	2193340.96	Картометрический	0,1	-
1266	437390.80	2193340.75	Картометрический	0,1	-
1267	437394.19	2193336.83	Картометрический	0,1	-
1268	437400.01	2193329.95	Картометрический	0,1	-
1269	437404.56	2193324.59	Картометрический	0,1	-

Раздел 2

Сведения о местоположении границ объекта

Обозначение характерных точек границ	Координаты, м		Метод определения координат характерной точки	Средняя квадратическая погрешность положения характерной точки (Mt), м	Описание обозначения точки на местности (при наличии)
	X	Y			
1	2	3	4	5	6
1270	437410.87	2193316.81	Картометрический	0,1	-
1271	437415.95	2193310.57	Картометрический	0,1	-
1272	437419.31	2193306.23	Картометрический	0,1	-
1273	437424.83	2193298.86	Картометрический	0,1	-
1274	437428.69	2193293.54	Картометрический	0,1	-
1275	437428.75	2193293.45	Картометрический	0,1	-
1276	437431.37	2193289.92	Картометрический	0,1	-
1277	437435.73	2193283.61	Картометрический	0,1	-
1278	437439.09	2193278.60	Картометрический	0,1	-
1279	437439.18	2193278.46	Картометрический	0,1	-
1280	437439.54	2193278.43	Картометрический	0,1	-
1281	437445.01	2193273.39	Картометрический	0,1	-
1282	437449.00	2193263.89	Картометрический	0,1	-
1283	437452.08	2193249.85	Картометрический	0,1	-
1284	437456.48	2193185.11	Картометрический	0,1	-
1285	437458.47	2193150.44	Картометрический	0,1	-
1286	437457.05	2193150.12	Картометрический	0,1	-
1287	437460.54	2193136.56	Картометрический	0,1	-
1288	437466.21	2193109.61	Картометрический	0,1	-
1289	437469.60	2193095.00	Картометрический	0,1	-
1290	437470.01	2193093.25	Картометрический	0,1	-
1291	437471.33	2193086.49	Картометрический	0,1	-
1292	437471.34	2193085.13	Картометрический	0,1	-
1293	437474.03	2193066.69	Картометрический	0,1	-
1294	437476.81	2193048.72	Картометрический	0,1	-
1295	437477.88	2193037.06	Картометрический	0,1	-
1296	437477.56	2193037.04	Картометрический	0,1	-
1297	437476.71	2193017.11	Картометрический	0,1	-
1298	437475.47	2193007.62	Картометрический	0,1	-
1299	437473.54	2192998.63	Картометрический	0,1	-
1300	437464.88	2192970.66	Картометрический	0,1	-
1301	437439.10	2192913.02	Картометрический	0,1	-
1302	437426.75	2192869.09	Картометрический	0,1	-
1303	437426.52	2192856.00	Картометрический	0,1	-
1304	437426.47	2192853.26	Картометрический	0,1	-
1305	437423.42	2192853.58	Картометрический	0,1	-
1306	437420.59	2192853.87	Картометрический	0,1	-
1307	437258.63	2192846.14	Картометрический	0,1	-
1308	437245.02	2192845.49	Картометрический	0,1	-
1309	437222.85	2192836.94	Картометрический	0,1	-

Раздел 2

Сведения о местоположении границ объекта

Обозначение характерных точек границ	Координаты, м		Метод определения координат характерной точки	Средняя квадратическая погрешность положения характерной точки (Mt), м	Описание обозначения точки на местности (при наличии)
	X	Y			
1	2	3	4	5	6
1310	437218.76	2192835.36	Картометрический	0,1	-
1311	436991.09	2192912.84	Картометрический	0,1	-
1312	436991.68	2192916.77	Картометрический	0,1	-
1313	436948.49	2192927.33	Картометрический	0,1	-
1314	436849.93	2192960.87	Картометрический	0,1	-
1315	436810.95	2192974.13	Картометрический	0,1	-
1316	436546.09	2193045.06	Картометрический	0,1	-
1317	436478.84	2193062.32	Картометрический	0,1	-
1318	436416.19	2193078.40	Картометрический	0,1	-
1319	436416.16	2193078.41	Картометрический	0,1	-
1320	436412.53	2193080.02	Картометрический	0,1	-
1321	436394.85	2193085.58	Картометрический	0,1	-
1322	436362.71	2193093.42	Картометрический	0,1	-
1323	436334.00	2193100.43	Картометрический	0,1	-
1324	436255.39	2193134.52	Картометрический	0,1	-
1325	436261.45	2193118.93	Картометрический	0,1	-
1326	436236.25	2193127.30	Картометрический	0,1	-
1327	436222.42	2193164.00	Картометрический	0,1	-
1328	436218.07	2193173.36	Картометрический	0,1	-
1329	436215.52	2193176.15	Картометрический	0,1	-
1330	436204.21	2193185.14	Картометрический	0,1	-
1331	436179.16	2193146.29	Картометрический	0,1	-
1332	436176.77	2193147.09	Картометрический	0,1	-
1333	436149.03	2193156.31	Картометрический	0,1	-
1334	435994.02	2193272.45	Картометрический	0,1	-
1335	435983.48	2193276.74	Картометрический	0,1	-
1336	435982.34	2193275.58	Картометрический	0,1	-
1337	435970.78	2193264.33	Картометрический	0,1	-
1338	435902.89	2193295.52	Картометрический	0,1	-
1339	435887.28	2193312.26	Картометрический	0,1	-
1340	435877.40	2193319.70	Картометрический	0,1	-
1341	435867.92	2193330.14	Картометрический	0,1	-
1342	435864.86	2193336.32	Картометрический	0,1	-
1343	435862.63	2193342.73	Картометрический	0,1	-
1344	435860.79	2193367.07	Картометрический	0,1	-
1345	435861.28	2193401.18	Картометрический	0,1	-
1346	435864.09	2193435.08	Картометрический	0,1	-
1347	435865.84	2193450.00	Картометрический	0,1	-
1348	435871.56	2193512.66	Картометрический	0,1	-
1349	435877.46	2193531.41	Картометрический	0,1	-

Раздел 2

Сведения о местоположении границ объекта

Обозначение характерных точек границ	Координаты, м		Метод определения координат характерной точки	Средняя квадратическая погрешность положения характерной точки (Mt), м	Описание обозначения точки на местности (при наличии)
	X	Y			
1	2	3	4	5	6
1350	435877.45	2193531.40	Картометрический	0,1	-
1351	435875.07	2193529.92	Картометрический	0,1	-
1352	435868.52	2193545.36	Картометрический	0,1	-
1353	435857.61	2193570.93	Картометрический	0,1	-
1354	435861.53	2193572.97	Картометрический	0,1	-
1355	435855.50	2193581.50	Картометрический	0,1	-
1356	435852.75	2193586.11	Картометрический	0,1	-
1357	435851.96	2193585.14	Картометрический	0,1	-
1358	435843.50	2193576.01	Картометрический	0,1	-
1359	435825.39	2193557.57	Картометрический	0,1	-
1360	435783.11	2193514.53	Картометрический	0,1	-
1361	435734.73	2193510.40	Картометрический	0,1	-
1362	435709.33	2193541.72	Картометрический	0,1	-
1363	435698.20	2193551.53	Картометрический	0,1	-
1364	435654.65	2193609.87	Картометрический	0,1	-
1365	435623.38	2193660.52	Картометрический	0,1	-
1366	435635.52	2193665.96	Картометрический	0,1	-
1367	435628.40	2193686.14	Картометрический	0,1	-
1368	435588.35	2193776.64	Картометрический	0,1	-
1369	435595.90	2193778.41	Картометрический	0,1	-
1370	435592.43	2193788.83	Картометрический	0,1	-
1371	435584.50	2193812.62	Картометрический	0,1	-
1372	435602.45	2193823.07	Картометрический	0,1	-
1373	435668.40	2193856.54	Картометрический	0,1	-
1374	435683.45	2193861.40	Картометрический	0,1	-
1375	435744.54	2193877.38	Картометрический	0,1	-
1376	435751.89	2193879.73	Картометрический	0,1	-
1377	435781.43	2193887.02	Картометрический	0,1	-
1378	435789.59	2193885.13	Картометрический	0,1	-
1379	435804.23	2193878.26	Картометрический	0,1	-
1380	435810.29	2193894.37	Картометрический	0,1	-
1381	435760.20	2193967.93	Картометрический	0,1	-
1382	435753.82	2193977.31	Картометрический	0,1	-
1383	435736.66	2194002.51	Картометрический	0,1	-
1384	435717.77	2194066.93	Картометрический	0,1	-
1385	435732.18	2194072.10	Картометрический	0,1	-
1386	435744.14	2194112.40	Картометрический	0,1	-
1387	435745.08	2194126.84	Картометрический	0,1	-
1388	435737.13	2194159.11	Картометрический	0,1	-
1389	435736.68	2194160.92	Картометрический	0,1	-

Раздел 2

Сведения о местоположении границ объекта

Обозначение характерных точек границ	Координаты, м		Метод определения координат характерной точки	Средняя квадратическая погрешность положения характерной точки (Mt), м	Описание обозначения точки на местности (при наличии)
	X	Y			
1	2	3	4	5	6
1390	435732.13	2194160.81	Картометрический	0,1	-
1391	435687.19	2194159.70	Картометрический	0,1	-
1392	435685.94	2194163.13	Картометрический	0,1	-
1393	435640.11	2194288.26	Картометрический	0,1	-
1394	435658.93	2194307.17	Картометрический	0,1	-
1395	435650.77	2194311.47	Картометрический	0,1	-
1396	435633.48	2194320.59	Картометрический	0,1	-
1397	435629.25	2194322.86	Картометрический	0,1	-
1398	435579.72	2194349.54	Картометрический	0,1	-
1399	435551.99	2194381.01	Картометрический	0,1	-
1400	435535.37	2194416.16	Картометрический	0,1	-
1401	435505.83	2194522.57	Картометрический	0,1	-
1402	435482.57	2194570.04	Картометрический	0,1	-
1403	435477.97	2194578.88	Картометрический	0,1	-
1404	435458.84	2194602.64	Картометрический	0,1	-
1405	435330.64	2194509.51	Картометрический	0,1	-
1406	435248.19	2194446.06	Картометрический	0,1	-
1407	435170.34	2194357.98	Картометрический	0,1	-
1408	435090.40	2194251.95	Картометрический	0,1	-
1409	435062.32	2194221.39	Картометрический	0,1	-
1410	434988.74	2194141.32	Картометрический	0,1	-
1411	434875.82	2194034.45	Картометрический	0,1	-
1412	434843.05	2194001.05	Картометрический	0,1	-
1413	434841.21	2193998.65	Картометрический	0,1	-
1414	434827.97	2194010.61	Картометрический	0,1	-
1415	434808.14	2193998.41	Картометрический	0,1	-
1416	434807.50	2193996.10	Картометрический	0,1	-
1417	434781.62	2193999.70	Картометрический	0,1	-
1418	434717.62	2194011.62	Картометрический	0,1	-
1419	434702.03	2193947.73	Картометрический	0,1	-
1420	434683.31	2193909.37	Картометрический	0,1	-
1421	434666.26	2193921.90	Картометрический	0,1	-
1422	434653.25	2193909.06	Картометрический	0,1	-
1423	434599.02	2193908.05	Картометрический	0,1	-
1424	434581.52	2193919.75	Картометрический	0,1	-
1425	434539.95	2193928.28	Картометрический	0,1	-
1426	434523.55	2193923.58	Картометрический	0,1	-
1427	434514.32	2193911.44	Картометрический	0,1	-
1428	434460.79	2193904.19	Картометрический	0,1	-
1429	434397.38	2193904.52	Картометрический	0,1	-

Раздел 2

Сведения о местоположении границ объекта

Обозначение характерных точек границ	Координаты, м		Метод определения координат характерной точки	Средняя квадратическая погрешность положения характерной точки (Mt), м	Описание обозначения точки на местности (при наличии)
	X	Y			
1	2	3	4	5	6
1430	434313.03	2193920.99	Картометрический	0,1	-
1431	434285.70	2193940.73	Картометрический	0,1	-
1432	434265.02	2193966.47	Картометрический	0,1	-
1433	434255.41	2193991.38	Картометрический	0,1	-
1434	434259.00	2194030.91	Картометрический	0,1	-
1435	434260.96	2194069.22	Картометрический	0,1	-
1436	434263.11	2194103.63	Картометрический	0,1	-
1437	434254.86	2194116.48	Картометрический	0,1	-
1438	434243.57	2194119.06	Картометрический	0,1	-
1439	434215.87	2194125.40	Картометрический	0,1	-
1440	434210.30	2194130.32	Картометрический	0,1	-
1441	434096.46	2194147.96	Картометрический	0,1	-
1442	434061.41	2194152.70	Картометрический	0,1	-
1443	434061.05	2194151.24	Картометрический	0,1	-
1444	434007.38	2194167.34	Картометрический	0,1	-
1445	434006.49	2194288.75	Картометрический	0,1	-
1446	433990.24	2194449.37	Картометрический	0,1	-
1447	433986.02	2194491.08	Картометрический	0,1	-
1448	434087.50	2194505.75	Картометрический	0,1	-
1449	434093.11	2194506.56	Картометрический	0,1	-
1450	434062.83	2194762.53	Картометрический	0,1	-
1451	433839.41	2194674.58	Картометрический	0,1	-
1452	433633.25	2194593.41	Картометрический	0,1	-
1453	433662.82	2194456.21	Картометрический	0,1	-
1454	433642.40	2194436.86	Картометрический	0,1	-
1455	433619.16	2194409.12	Картометрический	0,1	-
1456	433616.08	2194408.42	Картометрический	0,1	-
1457	433615.92	2194408.38	Картометрический	0,1	-
1458	433608.88	2194311.05	Картометрический	0,1	-
1459	433607.90	2194285.36	Картометрический	0,1	-
1460	433602.88	2194228.04	Картометрический	0,1	-
1461	433602.87	2194227.92	Картометрический	0,1	-
1462	433603.33	2194200.71	Картометрический	0,1	-
1463	433584.53	2194200.49	Картометрический	0,1	-
1464	433565.22	2194202.07	Картометрический	0,1	-
1465	433530.46	2194204.90	Картометрический	0,1	-
1466	433499.38	2194208.14	Картометрический	0,1	-
1467	433496.52	2194208.22	Картометрический	0,1	-
1468	433468.82	2194210.66	Картометрический	0,1	-
1469	433468.46	2194210.54	Картометрический	0,1	-

Раздел 2

Сведения о местоположении границ объекта

Обозначение характерных точек границ	Координаты, м		Метод определения координат характерной точки	Средняя квадратическая погрешность положения характерной точки (Mt), м	Описание обозначения точки на местности (при наличии)
	X	Y			
1	2	3	4	5	6
1470	433467.72	2194204.25	Картометрический	0,1	-
1471	433467.30	2194204.30	Картометрический	0,1	-
1472	433455.14	2194205.61	Картометрический	0,1	-
1473	433455.57	2194208.70	Картометрический	0,1	-
1474	433451.13	2194211.00	Картометрический	0,1	-
1475	433433.48	2194160.49	Картометрический	0,1	-
1476	433415.90	2194165.66	Картометрический	0,1	-
1477	433413.18	2194152.64	Картометрический	0,1	-
1478	433409.85	2194140.27	Картометрический	0,1	-
1479	433406.27	2194125.77	Картометрический	0,1	-
1480	433406.44	2194125.59	Картометрический	0,1	-
1481	433402.58	2194106.39	Картометрический	0,1	-
1482	433404.48	2194105.91	Картометрический	0,1	-
1483	433379.44	2194034.06	Картометрический	0,1	-
1484	433378.37	2194034.19	Картометрический	0,1	-
1485	433366.10	2193998.88	Картометрический	0,1	-
1486	433363.31	2193990.85	Картометрический	0,1	-
1487	433360.36	2193984.69	Картометрический	0,1	-
1488	433358.88	2193985.14	Картометрический	0,1	-
1489	433345.25	2193989.32	Картометрический	0,1	-
1490	433306.96	2194007.99	Картометрический	0,1	-
1491	433294.52	2194014.06	Картометрический	0,1	-
1492	433295.49	2194018.19	Картометрический	0,1	-
1493	433269.46	2194024.57	Картометрический	0,1	-
1494	433266.77	2194012.53	Картометрический	0,1	-
1495	433264.19	2193998.81	Картометрический	0,1	-
1496	433249.55	2193935.90	Картометрический	0,1	-
1497	433244.79	2193915.49	Картометрический	0,1	-
1498	433241.25	2193900.26	Картометрический	0,1	-
1499	433237.36	2193880.76	Картометрический	0,1	-
1500	433234.19	2193864.88	Картометрический	0,1	-
1501	433230.92	2193859.14	Картометрический	0,1	-
1502	433210.44	2193874.34	Картометрический	0,1	-
1503	433174.54	2193903.02	Картометрический	0,1	-
1504	433156.82	2193917.18	Картометрический	0,1	-
1505	433155.48	2193915.13	Картометрический	0,1	-
1506	433031.32	2194007.39	Картометрический	0,1	-
1507	433026.07	2193988.51	Картометрический	0,1	-
1508	433028.81	2193987.65	Картометрический	0,1	-
1509	433025.69	2193973.10	Картометрический	0,1	-

Раздел 2

Сведения о местоположении границ объекта

Обозначение характерных точек границ	Координаты, м		Метод определения координат характерной точки	Средняя квадратическая погрешность положения характерной точки (Mt), м	Описание обозначения точки на местности (при наличии)
	X	Y			
1	2	3	4	5	6
1510	433013.31	2193915.49	Картометрический	0,1	-
1511	433007.12	2193886.64	Картометрический	0,1	-
1512	432999.71	2193852.10	Картометрический	0,1	-
1513	432983.52	2193764.53	Картометрический	0,1	-
1514	432981.31	2193754.43	Картометрический	0,1	-
1515	432977.16	2193736.34	Картометрический	0,1	-
1516	432969.42	2193697.61	Картометрический	0,1	-
1517	432965.08	2193698.71	Картометрический	0,1	-
1518	432958.54	2193652.77	Картометрический	0,1	-
1519	432955.56	2193653.44	Картометрический	0,1	-
1520	432949.86	2193600.36	Картометрический	0,1	-
1521	432963.94	2193596.30	Картометрический	0,1	-
1522	432964.04	2193596.07	Картометрический	0,1	-
1523	432942.96	2193498.67	Картометрический	0,1	-
1524	432927.51	2193430.01	Картометрический	0,1	-
1525	432926.33	2193422.30	Картометрический	0,1	-
1526	432824.19	2193470.41	Картометрический	0,1	-
1527	432767.84	2193473.81	Картометрический	0,1	-
1528	432760.60	2193482.57	Картометрический	0,1	-
1529	432746.35	2193477.91	Картометрический	0,1	-
1530	432734.02	2193474.85	Картометрический	0,1	-
1531	432722.69	2193472.04	Картометрический	0,1	-
1532	432719.16	2193460.98	Картометрический	0,1	-
1533	432713.84	2193462.68	Картометрический	0,1	-
1534	432716.74	2193471.93	Картометрический	0,1	-
1535	432700.95	2193469.16	Картометрический	0,1	-
1536	432700.65	2193471.14	Картометрический	0,1	-
1537	432700.43	2193472.71	Картометрический	0,1	-
1538	432700.20	2193474.80	Картометрический	0,1	-
1539	432724.29	2193479.03	Картометрический	0,1	-
1540	432738.61	2193481.55	Картометрический	0,1	-
1541	432741.94	2193482.58	Картометрический	0,1	-
1542	432738.98	2193485.73	Картометрический	0,1	-
1543	432699.91	2193514.54	Картометрический	0,1	-
1544	432676.56	2193512.94	Картометрический	0,1	-
1545	432676.52	2193508.38	Картометрический	0,1	-
1546	432651.17	2193478.31	Картометрический	0,1	-
1547	432397.60	2193514.53	Картометрический	0,1	-
1548	432395.52	2193502.95	Картометрический	0,1	-
1549	432394.71	2193498.45	Картометрический	0,1	-

Раздел 2

Сведения о местоположении границ объекта

Обозначение характерных точек границ	Координаты, м		Метод определения координат характерной точки	Средняя квадратическая погрешность положения характерной точки (Mt), м	Описание обозначения точки на местности (при наличии)
	X	Y			
1	2	3	4	5	6
1550	432333.19	2193530.81	Картометрический	0,1	-
1551	432333.19	2193530.82	Картометрический	0,1	-
1552	432340.12	2193583.06	Картометрический	0,1	-
1553	432181.59	2193691.10	Картометрический	0,1	-
1554	432157.09	2193684.50	Картометрический	0,1	-
1555	432151.05	2193684.61	Картометрический	0,1	-
1556	432147.82	2193680.65	Картометрический	0,1	-
1557	432138.23	2193675.90	Картометрический	0,1	-
1558	432100.90	2193657.32	Картометрический	0,1	-
1559	432099.95	2193661.40	Картометрический	0,1	-
1560	432071.61	2193657.31	Картометрический	0,1	-
1561	432012.91	2193688.69	Картометрический	0,1	-
1562	431878.19	2193760.71	Картометрический	0,1	-
1563	431878.31	2193761.80	Картометрический	0,1	-
1564	431898.36	2193852.73	Картометрический	0,1	-
1565	431887.36	2193850.20	Картометрический	0,1	-
1566	431887.97	2193855.30	Картометрический	0,1	-
1567	431896.93	2193857.17	Картометрический	0,1	-
1568	431891.00	2193881.68	Картометрический	0,1	-
1569	431892.76	2193896.92	Картометрический	0,1	-
1570	431910.35	2194049.58	Картометрический	0,1	-
1571	431851.52	2194030.63	Картометрический	0,1	-
1572	431851.20	2194032.04	Картометрический	0,1	-
1573	431701.49	2193996.30	Картометрический	0,1	-
1574	431702.66	2193991.32	Картометрический	0,1	-
1575	431704.14	2193985.43	Картометрический	0,1	-
1576	431705.00	2193982.88	Картометрический	0,1	-
1577	431695.73	2193980.43	Картометрический	0,1	-
1578	431686.97	2193977.61	Картометрический	0,1	-
1579	431503.48	2193947.21	Картометрический	0,1	-
1580	431481.69	2193955.32	Картометрический	0,1	-
1581	431344.55	2194006.39	Картометрический	0,1	-
1582	431166.72	2193955.54	Картометрический	0,1	-
1583	430865.77	2193869.49	Картометрический	0,1	-
1584	430501.63	2193748.30	Картометрический	0,1	-
1585	430021.53	2193594.39	Картометрический	0,1	-
1586	430035.94	2193544.28	Картометрический	0,1	-
1587	430040.11	2193528.80	Картометрический	0,1	-
1588	429807.65	2193649.98	Картометрический	0,1	-
1589	429545.66	2193863.45	Картометрический	0,1	-

Раздел 2

Сведения о местоположении границ объекта

Обозначение характерных точек границ	Координаты, м		Метод определения координат характерной точки	Средняя квадратическая погрешность положения характерной точки (Mt), м	Описание обозначения точки на местности (при наличии)
	X	Y			
1	2	3	4	5	6
1590	429534.02	2193842.18	Картометрический	0,1	-
1591	429531.26	2193836.48	Картометрический	0,1	-
1592	429537.39	2193831.49	Картометрический	0,1	-
1593	429782.61	2193631.68	Картометрический	0,1	-
1594	429791.07	2193624.79	Картометрический	0,1	-
1595	430050.74	2193489.43	Картометрический	0,1	-
1596	430052.19	2193484.06	Картометрический	0,1	-
1597	430056.84	2193466.80	Картометрический	0,1	-
1598	429988.64	2193443.34	Картометрический	0,1	-
1599	429976.40	2193437.52	Картометрический	0,1	-
1600	429977.15	2193436.10	Картометрический	0,1	-
1601	429977.17	2193436.06	Картометрический	0,1	-
1602	429689.32	2193333.76	Картометрический	0,1	-
1603	429687.50	2193336.02	Картометрический	0,1	-
1604	429680.58	2193336.92	Картометрический	0,1	-
1605	429677.68	2193336.28	Картометрический	0,1	-
1606	429666.16	2193324.06	Картометрический	0,1	-
1607	429548.08	2193274.85	Картометрический	0,1	-
1608	429562.38	2193187.32	Картометрический	0,1	-
1609	429846.75	2193078.87	Картометрический	0,1	-
1610	429846.55	2193078.09	Картометрический	0,1	-
1611	429843.88	2193068.87	Картометрический	0,1	-
1612	429845.31	2193068.43	Картометрический	0,1	-
1613	429845.16	2193062.13	Картометрический	0,1	-
1614	429852.78	2193062.34	Картометрический	0,1	-
1615	429853.36	2193058.75	Картометрический	0,1	-
1616	429858.75	2193059.12	Картометрический	0,1	-
1617	429858.70	2193060.17	Картометрический	0,1	-
1618	429880.39	2193062.56	Картометрический	0,1	-
1619	429901.82	2193060.32	Картометрический	0,1	-
1620	429921.57	2193057.15	Картометрический	0,1	-
1621	429921.61	2193054.65	Картометрический	0,1	-
1622	429924.87	2193054.20	Картометрический	0,1	-
1623	429925.19	2193055.90	Картометрический	0,1	-
1624	429937.17	2193052.51	Картометрический	0,1	-
1625	429936.26	2193049.54	Картометрический	0,1	-
1626	429937.82	2193048.77	Картометрический	0,1	-
1627	429938.00	2193043.52	Картометрический	0,1	-
1628	429940.07	2193043.25	Картометрический	0,1	-
1629	429939.86	2193030.46	Картометрический	0,1	-

Раздел 2

Сведения о местоположении границ объекта

Обозначение характерных точек границ	Координаты, м		Метод определения координат характерной точки	Средняя квадратическая погрешность положения характерной точки (Mt), м	Описание обозначения точки на местности (при наличии)
	X	Y			
1	2	3	4	5	6
1630	429908.13	2193031.86	Картометрический	0,1	-
1631	429908.10	2193033.48	Картометрический	0,1	-
1632	429899.01	2193033.56	Картометрический	0,1	-
1633	429898.91	2193032.12	Картометрический	0,1	-
1634	429889.18	2193031.88	Картометрический	0,1	-
1635	429889.21	2193032.48	Картометрический	0,1	-
1636	429884.71	2193032.42	Картометрический	0,1	-
1637	429884.66	2193038.42	Картометрический	0,1	-
1638	429878.41	2193038.38	Картометрический	0,1	-
1639	429878.23	2193033.07	Картометрический	0,1	-
1640	429839.28	2193035.18	Картометрический	0,1	-
1641	429839.36	2193037.08	Картометрический	0,1	-
1642	429823.24	2193037.46	Картометрический	0,1	-
1643	429823.28	2193038.56	Картометрический	0,1	-
1644	429816.78	2193038.80	Картометрический	0,1	-
1645	429815.91	2193029.43	Картометрический	0,1	-
1646	429808.94	2193029.66	Картометрический	0,1	-
1647	429808.52	2193020.42	Картометрический	0,1	-
1648	429813.31	2193020.20	Картометрический	0,1	-
1649	429812.98	2193012.76	Картометрический	0,1	-
1650	429832.06	2193011.89	Картометрический	0,1	-
1651	429838.69	2193010.82	Картометрический	0,1	-
1652	429838.72	2193012.09	Картометрический	0,1	-
1653	429888.57	2193009.83	Картометрический	0,1	-
1654	429892.84	2193009.80	Картометрический	0,1	-
1655	429893.06	2193009.30	Картометрический	0,1	-
1656	429898.76	2193009.27	Картометрический	0,1	-
1657	429898.76	2193008.27	Картометрический	0,1	-
1658	429940.01	2193008.06	Картометрический	0,1	-
1659	429939.89	2193006.10	Картометрический	0,1	-
1660	429940.45	2193002.46	Картометрический	0,1	-
1661	429953.05	2193001.79	Картометрический	0,1	-
1662	429965.44	2193002.47	Картометрический	0,1	-
1663	429974.85	2193002.05	Картометрический	0,1	-
1664	429976.23	2193001.94	Картометрический	0,1	-
1665	429991.77	2192941.94	Картометрический	0,1	-
1666	429956.19	2192939.53	Картометрический	0,1	-
1667	429957.48	2192935.67	Картометрический	0,1	-
1668	429873.67	2192919.68	Картометрический	0,1	-
1669	429873.21	2192915.71	Картометрический	0,1	-

Раздел 2

Сведения о местоположении границ объекта

Обозначение характерных точек границ	Координаты, м		Метод определения координат характерной точки	Средняя квадратическая погрешность положения характерной точки (Mt), м	Описание обозначения точки на местности (при наличии)
	X	Y			
1	2	3	4	5	6
1670	429877.23	2192867.00	Картометрический	0,1	-
1671	429876.42	2192866.47	Картометрический	0,1	-
1672	429876.58	2192865.89	Картометрический	0,1	-
1673	429879.29	2192856.21	Картометрический	0,1	-
1674	429850.81	2192849.64	Картометрический	0,1	-
1675	429841.78	2192843.70	Картометрический	0,1	-
1676	429716.86	2192818.74	Картометрический	0,1	-
1677	429691.25	2192815.28	Картометрический	0,1	-
1678	429714.24	2192708.57	Картометрический	0,1	-
1679	429729.00	2192640.68	Картометрический	0,1	-
1680	429811.53	2192307.99	Картометрический	0,1	-
1681	429816.68	2192287.26	Картометрический	0,1	-
1682	429792.92	2192276.80	Картометрический	0,1	-
1683	429801.23	2192227.76	Картометрический	0,1	-
1684	429818.52	2192230.07	Картометрический	0,1	-
1685	429798.28	2192128.52	Картометрический	0,1	-
1686	429942.52	2192029.10	Картометрический	0,1	-
1687	429931.25	2192008.00	Картометрический	0,1	-
1688	429819.20	2191798.38	Картометрический	0,1	-
1689	429788.46	2191740.87	Картометрический	0,1	-
1690	429559.15	2191794.34	Картометрический	0,1	-
1691	429542.61	2191800.34	Картометрический	0,1	-
1692	429434.56	2191839.58	Картометрический	0,1	-
1693	429094.78	2191972.00	Картометрический	0,1	-
1694	429093.39	2191972.71	Картометрический	0,1	-
1695	429093.29	2191965.31	Картометрический	0,1	-
1696	429026.30	2191997.66	Картометрический	0,1	-
1697	429013.26	2192003.95	Картометрический	0,1	-
1698	428908.67	2192054.46	Картометрический	0,1	-
1699	428900.85	2192058.24	Картометрический	0,1	-
1700	428790.09	2192111.72	Картометрический	0,1	-
1701	428758.97	2192132.37	Картометрический	0,1	-
1702	428757.43	2192133.77	Картометрический	0,1	-
1703	428747.75	2192138.63	Картометрический	0,1	-
1704	428750.68	2192137.85	Картометрический	0,1	-
1705	428751.60	2192139.70	Картометрический	0,1	-
1706	428728.16	2192145.98	Картометрический	0,1	-
1707	428634.09	2191956.74	Картометрический	0,1	-
1708	428529.40	2191744.79	Картометрический	0,1	-
1709	428528.16	2191742.28	Картометрический	0,1	-

Раздел 2

Сведения о местоположении границ объекта

Обозначение характерных точек границ	Координаты, м		Метод определения координат характерной точки	Средняя квадратическая погрешность положения характерной точки (Mt), м	Описание обозначения точки на местности (при наличии)
	X	Y			
1	2	3	4	5	6
1710	428400.59	2191472.95	Картометрический	0,1	-
1711	428382.92	2191481.85	Картометрический	0,1	-
1712	428233.26	2191188.66	Картометрический	0,1	-
1713	428208.88	2191138.47	Картометрический	0,1	-
1714	428176.64	2191126.76	Картометрический	0,1	-
1715	428165.66	2191127.20	Картометрический	0,1	-
1716	428162.25	2191132.26	Картометрический	0,1	-
1717	428133.18	2191175.28	Картометрический	0,1	-
1718	428128.96	2191181.81	Картометрический	0,1	-
1719	428123.20	2191178.13	Картометрический	0,1	-
1720	428119.98	2191182.88	Картометрический	0,1	-
1721	428110.77	2191176.67	Картометрический	0,1	-
1722	428107.40	2191173.62	Картометрический	0,1	-
1723	428110.02	2191169.75	Картометрический	0,1	-
1724	428098.36	2191162.29	Картометрический	0,1	-
1725	428066.72	2191142.08	Картометрический	0,1	-
1726	428056.98	2191135.85	Картометрический	0,1	-
1727	427844.48	2190985.50	Картометрический	0,1	-
1728	427636.71	2190871.95	Картометрический	0,1	-
1729	427566.06	2191129.88	Картометрический	0,1	-
1730	427573.73	2191137.55	Картометрический	0,1	-
1731	427582.74	2191149.12	Картометрический	0,1	-
1732	427579.36	2191160.17	Картометрический	0,1	-
1733	427579.56	2191160.25	Картометрический	0,1	-
1734	427574.62	2191176.50	Картометрический	0,1	-
1735	427574.52	2191176.47	Картометрический	0,1	-
1736	427564.39	2191210.10	Картометрический	0,1	-
1737	427558.81	2191228.48	Картометрический	0,1	-
1738	427553.23	2191246.81	Картометрический	0,1	-
1739	427550.48	2191255.58	Картометрический	0,1	-
1740	427547.95	2191263.74	Картометрический	0,1	-
1741	427542.37	2191281.53	Картометрический	0,1	-
1742	427539.40	2191290.99	Картометрический	0,1	-
1743	427536.56	2191300.08	Картометрический	0,1	-
1744	427535.99	2191299.87	Картометрический	0,1	-
1745	427529.02	2191315.38	Картометрический	0,1	-
1746	427531.53	2191316.18	Картометрический	0,1	-
1747	427525.71	2191334.71	Картометрический	0,1	-
1748	427489.71	2191322.33	Картометрический	0,1	-
1749	427486.76	2191331.24	Картометрический	0,1	-

Раздел 2

Сведения о местоположении границ объекта

Обозначение характерных точек границ	Координаты, м		Метод определения координат характерной точки	Средняя квадратическая погрешность положения характерной точки (Mt), м	Описание обозначения точки на местности (при наличии)
	X	Y			
1	2	3	4	5	6
1750	427515.37	2191340.99	Картометрический	0,1	-
1751	427515.40	2191341.00	Картометрический	0,1	-
1752	427522.75	2191343.71	Картометрический	0,1	-
1753	427520.44	2191351.85	Картометрический	0,1	-
1754	427520.07	2191352.75	Картометрический	0,1	-
1755	427514.52	2191370.45	Картометрический	0,1	-
1756	427477.98	2191357.65	Картометрический	0,1	-
1757	427472.86	2191374.29	Картометрический	0,1	-
1758	427472.53	2191374.80	Картометрический	0,1	-
1759	427508.79	2191388.11	Картометрический	0,1	-
1760	427503.00	2191405.92	Картометрический	0,1	-
1761	427497.43	2191423.06	Картометрический	0,1	-
1762	427491.60	2191441.20	Картометрический	0,1	-
1763	427454.95	2191427.24	Картометрический	0,1	-
1764	427449.74	2191444.09	Картометрический	0,1	-
1765	427468.09	2191450.88	Картометрический	0,1	-
1766	427467.59	2191451.99	Картометрический	0,1	-
1767	427486.16	2191458.93	Картометрический	0,1	-
1768	427480.78	2191476.39	Картометрический	0,1	-
1769	427479.32	2191481.17	Картометрический	0,1	-
1770	427478.73	2191483.05	Картометрический	0,1	-
1771	427474.51	2191484.20	Картометрический	0,1	-
1772	427475.64	2191485.69	Картометрический	0,1	-
1773	427426.31	2191499.97	Картометрический	0,1	-
1774	427338.92	2191526.34	Картометрический	0,1	-
1775	427191.52	2191570.86	Картометрический	0,1	-
1776	427177.90	2191607.31	Картометрический	0,1	-
1777	427165.82	2191599.94	Картометрический	0,1	-
1778	427161.30	2191597.65	Картометрический	0,1	-
1779	427155.74	2191594.91	Картометрический	0,1	-
1780	427143.90	2191590.82	Картометрический	0,1	-
1781	427129.84	2191590.20	Картометрический	0,1	-
1782	427117.07	2191597.79	Картометрический	0,1	-
1783	427109.89	2191606.07	Картометрический	0,1	-
1784	427105.23	2191614.95	Картометрический	0,1	-
1785	427104.35	2191627.83	Картометрический	0,1	-
1786	427100.82	2191649.00	Картометрический	0,1	-
1787	427094.39	2191676.29	Картометрический	0,1	-
1788	427089.33	2191696.83	Картометрический	0,1	-
1789	427085.20	2191708.00	Картометрический	0,1	-

Раздел 2

Сведения о местоположении границ объекта

Обозначение характерных точек границ	Координаты, м		Метод определения координат характерной точки	Средняя квадратическая погрешность положения характерной точки (Mt), м	Описание обозначения точки на местности (при наличии)
	X	Y			
1	2	3	4	5	6
1790	427079.29	2191718.07	Картометрический	0,1	-
1791	427067.49	2191729.69	Картометрический	0,1	-
1792	427056.40	2191734.02	Картометрический	0,1	-
1793	427046.28	2191736.20	Картометрический	0,1	-
1794	427046.72	2191795.76	Картометрический	0,1	-
1795	427030.98	2191796.18	Картометрический	0,1	-
1796	427015.28	2191796.43	Картометрический	0,1	-
1797	426994.61	2191796.75	Картометрический	0,1	-
1798	426973.60	2191797.40	Картометрический	0,1	-
1799	426947.22	2191799.24	Картометрический	0,1	-
1800	426924.97	2191800.78	Картометрический	0,1	-
1801	426834.33	2191813.41	Картометрический	0,1	-
1802	426815.88	2191815.40	Картометрический	0,1	-
1803	426796.78	2191818.40	Картометрический	0,1	-
1804	426774.96	2191822.90	Картометрический	0,1	-
1805	426756.35	2191826.75	Картометрический	0,1	-
1806	426742.40	2191829.50	Картометрический	0,1	-
1807	426722.56	2191833.22	Картометрический	0,1	-
1808	426701.12	2191837.78	Картометрический	0,1	-
1809	426689.56	2191840.53	Картометрический	0,1	-
1810	426673.03	2191844.03	Картометрический	0,1	-
1811	426661.66	2191846.54	Картометрический	0,1	-
1812	426633.01	2191852.82	Картометрический	0,1	-
1813	426542.81	2191876.10	Картометрический	0,1	-
1814	426517.27	2191882.74	Картометрический	0,1	-
1815	426384.22	2191917.34	Картометрический	0,1	-
1816	426383.43	2191919.50	Картометрический	0,1	-
1817	426388.14	2191942.72	Картометрический	0,1	-
1818	426393.73	2191970.30	Картометрический	0,1	-
1819	426399.17	2191997.17	Картометрический	0,1	-
1820	426404.12	2192021.57	Картометрический	0,1	-
1821	426408.74	2192044.36	Картометрический	0,1	-
1822	426412.40	2192078.67	Картометрический	0,1	-
1823	426399.52	2192079.55	Картометрический	0,1	-
1824	426399.96	2192100.02	Картометрический	0,1	-
1825	426424.56	2192156.25	Картометрический	0,1	-
1826	426425.16	2192157.64	Картометрический	0,1	-
1827	426427.77	2192163.58	Картометрический	0,1	-
1828	426428.23	2192164.65	Картометрический	0,1	-
1829	426434.97	2192180.07	Картометрический	0,1	-

Раздел 2

Сведения о местоположении границ объекта

Обозначение характерных точек границ	Координаты, м		Метод определения координат характерной точки	Средняя квадратическая погрешность положения характерной точки (Mt), м	Описание обозначения точки на местности (при наличии)
	X	Y			
1	2	3	4	5	6
1830	426445.83	2192204.90	Картометрический	0,1	-
1831	426459.77	2192236.78	Картометрический	0,1	-
1832	426469.96	2192260.02	Картометрический	0,1	-
1833	426539.96	2192330.02	Картометрический	0,1	-
1834	426619.96	2192380.02	Картометрический	0,1	-
1835	426626.63	2192391.71	Картометрический	0,1	-
1836	426656.23	2192443.53	Картометрический	0,1	-
1837	426685.48	2192494.72	Картометрический	0,1	-
1838	426694.47	2192510.46	Картометрический	0,1	-
1839	426699.39	2192519.02	Картометрический	0,1	-
1840	426683.99	2192527.17	Картометрический	0,1	-
1841	426656.50	2192549.72	Картометрический	0,1	-
1842	426635.06	2192567.32	Картометрический	0,1	-
1843	426618.43	2192580.96	Картометрический	0,1	-
1844	426604.26	2192592.57	Картометрический	0,1	-
1845	426592.39	2192602.30	Картометрический	0,1	-
1846	426586.90	2192606.80	Картометрический	0,1	-
1847	426574.05	2192617.35	Картометрический	0,1	-
1848	426033.03	2193061.22	Картометрический	0,1	-
1849	425984.99	2193100.63	Картометрический	0,1	-
1850	425960.23	2193120.94	Картометрический	0,1	-
1851	425849.05	2193092.91	Картометрический	0,1	-
1852	425783.11	2193057.55	Картометрический	0,1	-
1853	425762.66	2193036.49	Картометрический	0,1	-
1854	425756.98	2193030.65	Картометрический	0,1	-
1855	425757.41	2192994.56	Картометрический	0,1	-
1856	425757.86	2192956.59	Картометрический	0,1	-
1857	425729.62	2192874.20	Картометрический	0,1	-
1858	425719.83	2192807.93	Картометрический	0,1	-
1859	425713.28	2192784.57	Картометрический	0,1	-
1860	425713.14	2192784.09	Картометрический	0,1	-
1861	425707.15	2192762.78	Картометрический	0,1	-
1862	425706.12	2192762.25	Картометрический	0,1	-
1863	425686.00	2192751.90	Картометрический	0,1	-
1864	425580.58	2192771.03	Картометрический	0,1	-
1865	425452.10	2192794.34	Картометрический	0,1	-
1866	425345.85	2192813.62	Картометрический	0,1	-
1867	425344.31	2192768.65	Картометрический	0,1	-
1868	425394.57	2192743.63	Картометрический	0,1	-
1869	425452.31	2192714.89	Картометрический	0,1	-

Раздел 2

Сведения о местоположении границ объекта

Обозначение характерных точек границ	Координаты, м		Метод определения координат характерной точки	Средняя квадратическая погрешность положения характерной точки (Mt), м	Описание обозначения точки на местности (при наличии)
	X	Y			
1	2	3	4	5	6
1870	425392.09	2192645.27	Картометрический	0,1	-
1871	425429.46	2192635.31	Картометрический	0,1	-
1872	425665.72	2192572.34	Картометрический	0,1	-
1873	425752.30	2192540.50	Картометрический	0,1	-
1874	425735.63	2192479.98	Картометрический	0,1	-
1875	425701.10	2192474.25	Картометрический	0,1	-
1876	425721.06	2192530.54	Картометрический	0,1	-
1877	425396.03	2192611.09	Картометрический	0,1	-
1878	425350.66	2192348.77	Картометрический	0,1	-
1879	425333.72	2192346.01	Картометрический	0,1	-
1880	425333.92	2192358.49	Картометрический	0,1	-
1881	425332.05	2192383.82	Картометрический	0,1	-
1882	425330.06	2192414.35	Картометрический	0,1	-
1883	425328.06	2192445.31	Картометрический	0,1	-
1884	425326.62	2192474.48	Картометрический	0,1	-
1885	425323.66	2192515.87	Картометрический	0,1	-
1886	425321.50	2192545.97	Картометрический	0,1	-
1887	425321.50	2192545.98	Картометрический	0,1	-
1888	425318.84	2192575.00	Картометрический	0,1	-
1889	425295.87	2192574.80	Картометрический	0,1	-
1890	425295.79	2192573.42	Картометрический	0,1	-
1891	425277.15	2192573.70	Картометрический	0,1	-
1892	425274.07	2192573.75	Картометрический	0,1	-
1893	425276.70	2192584.01	Картометрический	0,1	-
1894	425177.62	2192603.29	Картометрический	0,1	-
1895	425155.11	2192599.64	Картометрический	0,1	-
1896	425142.64	2192577.66	Картометрический	0,1	-
1897	425121.55	2192577.47	Картометрический	0,1	-
1898	425100.50	2192576.88	Картометрический	0,1	-
1899	425082.00	2192576.36	Картометрический	0,1	-
1900	425079.57	2192571.88	Картометрический	0,1	-
1901	425078.94	2192567.27	Картометрический	0,1	-
1902	425075.86	2192567.40	Картометрический	0,1	-
1903	425072.59	2192543.51	Картометрический	0,1	-
1904	425064.17	2192477.53	Картометрический	0,1	-
1905	425058.08	2192439.55	Картометрический	0,1	-
1906	425054.78	2192417.52	Картометрический	0,1	-
1907	425048.59	2192411.52	Картометрический	0,1	-
1908	424965.98	2192375.17	Картометрический	0,1	-
1909	424860.87	2192323.57	Картометрический	0,1	-

Раздел 2

Сведения о местоположении границ объекта

Обозначение характерных точек границ	Координаты, м		Метод определения координат характерной точки	Средняя квадратическая погрешность положения характерной точки (Mt), м	Описание обозначения точки на местности (при наличии)
	X	Y			
1	2	3	4	5	6
1910	424856.94	2192322.48	Картометрический	0,1	-
1911	424750.85	2192301.87	Картометрический	0,1	-
1912	424746.84	2192300.85	Картометрический	0,1	-
1913	424728.35	2192294.09	Картометрический	0,1	-
1914	424691.03	2192277.39	Картометрический	0,1	-
1915	424675.44	2192270.93	Картометрический	0,1	-
1916	424591.20	2192253.52	Картометрический	0,1	-
1917	424477.40	2192161.03	Картометрический	0,1	-
1918	424433.11	2192086.57	Картометрический	0,1	-
1919	424428.34	2192078.55	Картометрический	0,1	-
1920	424420.44	2192059.65	Картометрический	0,1	-
1921	424416.45	2192052.05	Картометрический	0,1	-
1922	424399.55	2192029.65	Картометрический	0,1	-
1923	424395.53	2192023.63	Картометрический	0,1	-
1924	424339.84	2191940.66	Картометрический	0,1	-
1925	424338.55	2191937.96	Картометрический	0,1	-
1926	424336.87	2191932.97	Картометрический	0,1	-
1927	424320.44	2191897.90	Картометрический	0,1	-
1928	424207.37	2191712.02	Картометрический	0,1	-
1929	424201.87	2191651.59	Картометрический	0,1	-
1930	424207.38	2191576.11	Картометрический	0,1	-
1931	424244.97	2191280.27	Картометрический	0,1	-
1932	424241.71	2191243.77	Картометрический	0,1	-
1933	424229.77	2191236.14	Картометрический	0,1	-
1934	424225.59	2191233.73	Картометрический	0,1	-
1935	424224.27	2191221.98	Картометрический	0,1	-
1936	424221.47	2191215.28	Картометрический	0,1	-
1937	424219.02	2191210.71	Картометрический	0,1	-
1938	424218.59	2191208.47	Картометрический	0,1	-
1939	424212.94	2191174.95	Картометрический	0,1	-
1940	424211.80	2191161.44	Картометрический	0,1	-
1941	424207.17	2191160.71	Картометрический	0,1	-
1942	424195.96	2191027.43	Картометрический	0,1	-
1943	424195.01	2190980.57	Картометрический	0,1	-
1944	424193.31	2190975.34	Картометрический	0,1	-
1945	424184.56	2190958.56	Картометрический	0,1	-
1946	424172.20	2190942.32	Картометрический	0,1	-
1947	424168.13	2190938.52	Картометрический	0,1	-
1948	424155.50	2190950.15	Картометрический	0,1	-
1949	424148.68	2190958.07	Картометрический	0,1	-

Раздел 2

Сведения о местоположении границ объекта

Обозначение характерных точек границ	Координаты, м		Метод определения координат характерной точки	Средняя квадратическая погрешность положения характерной точки (Mt), м	Описание обозначения точки на местности (при наличии)
	X	Y			
1	2	3	4	5	6
1950	424077.62	2190827.24	Картометрический	0,1	-
1951	424085.03	2190826.76	Картометрический	0,1	-
1952	424089.20	2190827.12	Картометрический	0,1	-
1953	424089.27	2190826.43	Картометрический	0,1	-
1954	424108.79	2190825.00	Картометрический	0,1	-
1955	424112.22	2190826.92	Картометрический	0,1	-
1956	424119.23	2190825.94	Картометрический	0,1	-
1957	424129.09	2190825.33	Картометрический	0,1	-
1958	424134.37	2190824.60	Картометрический	0,1	-
1959	424161.20	2190823.70	Картометрический	0,1	-
1960	424178.68	2190826.64	Картометрический	0,1	-
1961	424195.79	2190831.04	Картометрический	0,1	-
1962	424214.72	2190835.41	Картометрический	0,1	-
1963	424215.81	2190830.68	Картометрический	0,1	-
1964	424266.60	2190844.80	Картометрический	0,1	-
1965	424294.28	2190842.80	Картометрический	0,1	-
1966	424306.95	2190840.07	Картометрический	0,1	-
1967	424343.67	2190834.55	Картометрический	0,1	-
1968	424352.15	2190841.33	Картометрический	0,1	-
1969	424361.49	2190853.01	Картометрический	0,1	-
1970	424368.59	2190861.05	Картометрический	0,1	-
1971	424375.87	2190868.68	Картометрический	0,1	-
1972	424378.63	2190872.14	Картометрический	0,1	-
1973	424421.44	2190919.63	Картометрический	0,1	-
1974	424435.46	2190932.11	Картометрический	0,1	-
1975	424442.47	2190934.65	Картометрический	0,1	-
1976	424491.62	2190935.02	Картометрический	0,1	-
1977	424517.73	2190936.19	Картометрический	0,1	-
1978	424526.35	2190907.58	Картометрический	0,1	-
1979	424529.35	2190895.71	Картометрический	0,1	-
1980	424531.73	2190887.91	Картометрический	0,1	-
1981	424534.57	2190881.29	Картометрический	0,1	-
1982	424537.47	2190869.13	Картометрический	0,1	-
1983	424542.66	2190852.80	Картометрический	0,1	-
1984	424561.24	2190798.56	Картометрический	0,1	-
1985	424565.00	2190787.20	Картометрический	0,1	-
1986	424568.11	2190778.96	Картометрический	0,1	-
1987	424570.17	2190772.67	Картометрический	0,1	-
1988	424589.88	2190718.87	Картометрический	0,1	-
1989	424603.17	2190681.44	Картометрический	0,1	-

Раздел 2

Сведения о местоположении границ объекта

Обозначение характерных точек границ	Координаты, м		Метод определения координат характерной точки	Средняя квадратическая погрешность положения характерной точки (Mt), м	Описание обозначения точки на местности (при наличии)
	X	Y			
1	2	3	4	5	6
1990	424615.73	2190648.09	Картометрический	0,1	-
1991	424632.75	2190594.86	Картометрический	0,1	-
1992	424638.09	2190575.14	Картометрический	0,1	-
1993	424666.86	2190492.23	Картометрический	0,1	-
1994	424694.79	2190411.70	Картометрический	0,1	-
1995	424699.72	2190396.84	Картометрический	0,1	-
1996	424702.82	2190389.09	Картометрический	0,1	-
1997	424704.54	2190383.49	Картометрический	0,1	-
1998	424717.54	2190347.82	Картометрический	0,1	-
1999	424715.75	2190344.75	Картометрический	0,1	-
2000	424715.46	2190344.83	Картометрический	0,1	-
2001	424708.95	2190346.70	Картометрический	0,1	-
2002	424696.00	2190350.42	Картометрический	0,1	-
2003	424693.91	2190350.91	Картометрический	0,1	-
2004	424683.35	2190353.49	Картометрический	0,1	-
2005	424683.15	2190352.71	Картометрический	0,1	-
2006	424674.97	2190354.63	Картометрический	0,1	-
2007	424658.54	2190358.47	Картометрический	0,1	-
2008	424658.60	2190358.67	Картометрический	0,1	-
2009	424657.72	2190358.91	Картометрический	0,1	-
2010	424644.97	2190361.73	Картометрический	0,1	-
2011	424641.34	2190362.55	Картометрический	0,1	-
2012	424638.45	2190363.16	Картометрический	0,1	-
2013	424625.83	2190366.26	Картометрический	0,1	-
2014	424622.45	2190367.41	Картометрический	0,1	-
2015	424619.27	2190368.51	Картометрический	0,1	-
2016	424606.62	2190371.32	Картометрический	0,1	-
2017	424604.14	2190371.90	Картометрический	0,1	-
2018	424599.44	2190372.71	Картометрический	0,1	-
2019	424587.26	2190375.53	Картометрический	0,1	-
2020	424570.04	2190379.53	Картометрический	0,1	-
2021	424552.04	2190383.65	Картометрический	0,1	-
2022	424531.70	2190388.35	Картометрический	0,1	-
2023	424510.08	2190393.37	Картометрический	0,1	-
2024	424501.83	2190395.24	Картометрический	0,1	-
2025	424489.10	2190398.18	Картометрический	0,1	-
2026	424480.40	2190402.35	Картометрический	0,1	-
2027	424463.54	2190410.31	Картометрический	0,1	-
2028	424446.86	2190418.23	Картометрический	0,1	-
2029	424430.88	2190425.81	Картометрический	0,1	-

Раздел 2

Сведения о местоположении границ объекта

Обозначение характерных точек границ	Координаты, м		Метод определения координат характерной точки	Средняя квадратическая погрешность положения характерной точки (Mt), м	Описание обозначения точки на местности (при наличии)
	X	Y			
1	2	3	4	5	6
2030	424409.96	2190435.74	Картометрический	0,1	-
2031	424406.37	2190437.41	Картометрический	0,1	-
2032	424390.58	2190444.88	Картометрический	0,1	-
2033	424390.26	2190445.17	Картометрический	0,1	-
2034	424389.54	2190444.08	Картометрический	0,1	-
2035	424380.84	2190430.96	Картометрический	0,1	-
2036	424379.78	2190431.63	Картометрический	0,1	-
2037	424374.67	2190424.09	Картометрический	0,1	-
2038	424212.54	2190523.10	Картометрический	0,1	-
2039	424121.98	2190440.54	Картометрический	0,1	-
2040	424114.46	2190434.04	Картометрический	0,1	-
2041	424109.03	2190440.88	Картометрический	0,1	-
2042	424100.05	2190449.04	Картометрический	0,1	-
2043	424090.83	2190440.81	Картометрический	0,1	-
2044	424037.34	2190392.97	Картометрический	0,1	-
2045	424016.36	2190370.58	Картометрический	0,1	-
2046	424014.62	2190368.71	Картометрический	0,1	-
2047	424017.05	2190366.33	Картометрический	0,1	-
2048	424040.02	2190343.77	Картометрический	0,1	-
2049	424040.10	2190343.68	Картометрический	0,1	-
2050	424063.19	2190320.45	Картометрический	0,1	-
2051	424080.16	2190303.73	Картометрический	0,1	-
2052	424095.53	2190288.67	Картометрический	0,1	-
2053	424118.06	2190266.84	Картометрический	0,1	-
2054	424118.21	2190266.70	Картометрический	0,1	-
2055	424131.44	2190253.36	Картометрический	0,1	-
2056	424142.54	2190242.67	Картометрический	0,1	-
2057	424142.62	2190242.59	Картометрический	0,1	-
2058	424156.88	2190228.54	Картометрический	0,1	-
2059	424189.27	2190196.35	Картометрический	0,1	-
2060	424211.30	2190174.72	Картометрический	0,1	-
2061	424229.43	2190156.93	Картометрический	0,1	-
2062	424225.41	2190155.25	Картометрический	0,1	-
2063	424219.93	2190152.96	Картометрический	0,1	-
2064	424209.42	2190148.54	Картометрический	0,1	-
2065	424206.23	2190147.20	Картометрический	0,1	-
2066	424200.37	2190145.66	Картометрический	0,1	-
2067	424451.25	2189898.54	Картометрический	0,1	-
2068	424456.12	2189904.37	Картометрический	0,1	-
2069	424570.29	2189791.89	Картометрический	0,1	-

Раздел 2

Сведения о местоположении границ объекта

Обозначение характерных точек границ	Координаты, м		Метод определения координат характерной точки	Средняя квадратическая погрешность положения характерной точки (Mt), м	Описание обозначения точки на местности (при наличии)
	X	Y			
1	2	3	4	5	6
2070	424589.65	2189772.58	Картометрический	0,1	-
2071	424582.63	2189764.91	Картометрический	0,1	-
2072	424473.33	2189761.67	Картометрический	0,1	-
2073	424399.12	2189760.73	Картометрический	0,1	-
2074	424383.76	2189759.09	Картометрический	0,1	-
2075	424367.20	2189757.31	Картометрический	0,1	-
2076	424290.31	2189740.71	Картометрический	0,1	-
2077	424264.76	2189734.74	Картометрический	0,1	-
2078	424252.56	2189736.56	Картометрический	0,1	-
2079	424233.37	2189791.03	Картометрический	0,1	-
2080	424212.12	2189785.91	Картометрический	0,1	-
2081	424181.88	2189781.96	Картометрический	0,1	-
2082	424182.70	2189771.20	Картометрический	0,1	-
2083	424163.01	2189768.18	Картометрический	0,1	-
2084	424157.81	2189767.38	Картометрический	0,1	-
2085	424151.54	2189766.60	Картометрический	0,1	-
2086	424141.42	2189764.85	Картометрический	0,1	-
2087	424138.71	2189784.16	Картометрический	0,1	-
2088	424118.82	2189793.88	Картометрический	0,1	-
2089	424116.11	2189782.92	Картометрический	0,1	-
2090	424062.08	2189775.45	Картометрический	0,1	-
2091	424016.07	2189767.22	Картометрический	0,1	-
2092	423990.55	2189763.82	Картометрический	0,1	-
2093	423970.23	2189759.44	Картометрический	0,1	-
2094	423967.91	2189759.06	Картометрический	0,1	-
2095	423957.10	2189757.89	Картометрический	0,1	-
2096	423950.40	2189757.29	Картометрический	0,1	-
2097	423939.63	2189755.06	Картометрический	0,1	-
2098	423910.10	2189752.47	Картометрический	0,1	-
2099	423910.51	2189749.50	Картометрический	0,1	-
2100	423883.96	2189745.07	Картометрический	0,1	-
2101	423798.23	2189730.80	Картометрический	0,1	-
2102	423711.31	2189716.33	Картометрический	0,1	-
2103	423626.14	2189702.15	Картометрический	0,1	-
2104	423590.77	2189696.26	Картометрический	0,1	-
2105	423527.09	2189685.65	Картометрический	0,1	-
2106	423428.76	2189669.28	Картометрический	0,1	-
2107	423334.94	2189653.66	Картометрический	0,1	-
2108	423210.25	2189632.89	Картометрический	0,1	-
2109	423211.68	2189531.21	Картометрический	0,1	-

Раздел 2

Сведения о местоположении границ объекта

Обозначение характерных точек границ	Координаты, м		Метод определения координат характерной точки	Средняя квадратическая погрешность положения характерной точки (Mt), м	Описание обозначения точки на местности (при наличии)
	X	Y			
1	2	3	4	5	6
2110	423211.74	2189527.21	Картометрический	0,1	-
2111	423192.31	2189526.82	Картометрический	0,1	-
2112	423190.87	2189526.79	Картометрический	0,1	-
2113	423191.19	2189531.07	Картометрический	0,1	-
2114	423148.44	2189530.77	Картометрический	0,1	-
2115	423055.30	2189530.20	Картометрический	0,1	-
2116	423054.62	2189530.20	Картометрический	0,1	-
2117	423054.55	2189526.97	Картометрический	0,1	-
2118	422407.59	2189527.83	Картометрический	0,1	-
2119	422408.03	2189527.63	Картометрический	0,1	-
2120	422408.74	2189527.34	Картометрический	0,1	-
2121	422409.49	2189527.06	Картометрический	0,1	-
2122	422410.27	2189526.79	Картометрический	0,1	-
2123	422411.06	2189526.55	Картометрический	0,1	-
2124	422411.87	2189526.33	Картометрический	0,1	-
2125	422412.69	2189526.13	Картометрический	0,1	-
2126	422413.52	2189525.95	Картометрический	0,1	-
2127	422414.38	2189525.79	Картометрический	0,1	-
2128	422415.24	2189525.64	Картометрический	0,1	-
2129	422416.11	2189525.51	Картометрический	0,1	-
2130	422417.00	2189525.40	Картометрический	0,1	-
2131	422417.90	2189525.30	Картометрический	0,1	-
2132	422418.81	2189525.21	Картометрический	0,1	-
2133	422419.73	2189525.14	Картометрический	0,1	-
2134	422420.66	2189525.08	Картометрический	0,1	-
2135	422421.60	2189525.02	Картометрический	0,1	-
2136	422422.55	2189524.98	Картометрический	0,1	-
2137	422423.51	2189524.95	Картометрический	0,1	-
2138	422424.48	2189524.92	Картометрический	0,1	-
2139	422425.45	2189524.89	Картометрический	0,1	-
2140	422426.44	2189524.87	Картометрический	0,1	-
2141	422427.44	2189524.85	Картометрический	0,1	-
2142	422427.35	2189519.33	Картометрический	0,1	-
2143	422378.83	2189519.27	Картометрический	0,1	-
2144	422330.32	2189519.21	Картометрический	0,1	-
2145	422336.99	2189501.15	Картометрический	0,1	-
2146	422340.55	2189501.17	Картометрический	0,1	-
2147	422342.60	2189501.17	Картометрический	0,1	-
2148	422344.34	2189501.06	Картометрический	0,1	-
2149	422346.11	2189500.84	Картометрический	0,1	-

Раздел 2

Сведения о местоположении границ объекта

Обозначение характерных точек границ	Координаты, м		Метод определения координат характерной точки	Средняя квадратическая погрешность положения характерной точки (Mt), м	Описание обозначения точки на местности (при наличии)
	X	Y			
1	2	3	4	5	6
2150	422347.78	2189500.54	Картометрический	0,1	-
2151	422350.44	2189499.86	Картометрический	0,1	-
2152	422352.81	2189499.02	Картометрический	0,1	-
2153	422354.79	2189498.15	Картометрический	0,1	-
2154	422356.45	2189497.28	Картометрический	0,1	-
2155	422357.78	2189496.48	Картометрический	0,1	-
2156	422359.37	2189495.40	Картометрический	0,1	-
2157	422359.94	2189495.50	Картометрический	0,1	-
2158	422360.53	2189495.57	Картометрический	0,1	-
2159	422361.03	2189495.59	Картометрический	0,1	-
2160	422361.47	2189495.58	Картометрический	0,1	-
2161	422362.06	2189495.53	Картометрический	0,1	-
2162	422362.59	2189495.46	Картометрический	0,1	-
2163	422363.15	2189495.33	Картометрический	0,1	-
2164	422363.70	2189495.17	Картометрический	0,1	-
2165	422364.39	2189494.90	Картометрический	0,1	-
2166	422364.93	2189494.64	Картометрический	0,1	-
2167	422365.18	2189494.49	Картометрический	0,1	-
2168	422368.08	2189493.02	Картометрический	0,1	-
2169	422368.66	2189490.45	Картометрический	0,1	-
2170	422373.48	2189478.19	Картометрический	0,1	-
2171	422387.15	2189484.23	Картометрический	0,1	-
2172	422391.94	2189472.87	Картометрический	0,1	-
2173	422385.58	2189470.19	Картометрический	0,1	-
2174	422389.42	2189459.30	Картометрический	0,1	-
2175	422381.41	2189456.47	Картометрический	0,1	-
2176	422384.38	2189448.03	Картометрический	0,1	-
2177	422403.38	2189401.79	Картометрический	0,1	-
2178	422420.71	2189354.89	Картометрический	0,1	-
2179	422439.71	2189308.58	Картометрический	0,1	-
2180	422452.36	2189272.89	Картометрический	0,1	-
2181	422454.33	2189272.55	Картометрический	0,1	-
2182	422454.33	2189272.54	Картометрический	0,1	-
2183	422466.01	2189270.47	Картометрический	0,1	-
2184	422433.62	2189394.37	Картометрический	0,1	-
2185	422409.89	2189450.94	Картометрический	0,1	-
2186	422392.31	2189494.49	Картометрический	0,1	-
2187	422417.11	2189494.49	Картометрический	0,1	-
2188	422431.16	2189459.69	Картометрический	0,1	-
2189	422455.46	2189401.76	Картометрический	0,1	-

Раздел 2

Сведения о местоположении границ объекта

Обозначение характерных точек границ	Координаты, м		Метод определения координат характерной точки	Средняя квадратическая погрешность положения характерной точки (Mt), м	Описание обозначения точки на местности (при наличии)
	X	Y			
1	2	3	4	5	6
2190	422490.94	2189266.04	Картометрический	0,1	-
2191	422512.88	2189262.15	Картометрический	0,1	-
2192	422505.66	2189299.94	Картометрический	0,1	-
2193	422479.22	2189367.72	Картометрический	0,1	-
2194	422443.36	2189448.05	Картометрический	0,1	-
2195	422440.54	2189454.37	Картометрический	0,1	-
2196	422424.56	2189494.49	Картометрический	0,1	-
2197	422449.32	2189494.49	Картометрический	0,1	-
2198	422459.33	2189469.35	Картометрический	0,1	-
2199	422451.38	2189494.49	Картометрический	0,1	-
2200	422457.68	2189494.49	Картометрический	0,1	-
2201	422481.55	2189418.91	Картометрический	0,1	-
2202	422500.45	2189376.59	Картометрический	0,1	-
2203	422527.86	2189306.33	Картометрический	0,1	-
2204	422537.12	2189257.84	Картометрический	0,1	-
2205	422541.93	2189256.99	Картометрический	0,1	-
2206	422546.14	2189256.25	Картометрический	0,1	-
2207	422579.16	2189250.39	Картометрический	0,1	-
2208	422583.00	2189249.71	Картометрический	0,1	-
2209	422656.43	2189236.68	Картометрический	0,1	-
2210	422662.87	2189235.52	Картометрический	0,1	-
2211	422642.92	2189385.06	Картометрический	0,1	-
2212	422639.87	2189495.71	Картометрический	0,1	-
2213	422673.98	2189495.62	Картометрический	0,1	-
2214	422684.99	2189495.59	Картометрический	0,1	-
2215	422686.19	2189452.21	Картометрический	0,1	-
2216	422689.58	2189329.09	Картометрический	0,1	-
2217	422690.20	2189324.46	Картометрический	0,1	-
2218	422700.31	2189248.68	Картометрический	0,1	-
2219	422703.03	2189228.28	Картометрический	0,1	-
2220	422726.71	2189224.01	Картометрический	0,1	-
2221	422738.44	2189221.91	Картометрический	0,1	-
2222	422745.00	2189220.27	Картометрический	0,1	-
2223	422998.22	2189251.37	Картометрический	0,1	-
2224	423013.44	2189195.78	Картометрический	0,1	-
2225	422950.09	2189188.24	Картометрический	0,1	-
2226	422956.37	2189182.87	Картометрический	0,1	-
2227	422977.59	2189185.56	Картометрический	0,1	-
2228	422983.62	2189125.86	Картометрический	0,1	-
2229	423012.66	2189088.84	Картометрический	0,1	-

Раздел 2

Сведения о местоположении границ объекта

Обозначение характерных точек границ	Координаты, м		Метод определения координат характерной точки	Средняя квадратическая погрешность положения характерной точки (Mt), м	Описание обозначения точки на местности (при наличии)
	X	Y			
1	2	3	4	5	6
2230	423022.40	2189088.55	Картометрический	0,1	-
2231	423022.20	2189094.75	Картометрический	0,1	-
2232	423026.42	2189094.02	Картометрический	0,1	-
2233	423029.85	2189093.43	Картометрический	0,1	-
2234	423039.31	2189091.49	Картометрический	0,1	-
2235	423041.51	2189091.04	Картометрический	0,1	-
2236	423041.75	2189086.05	Картометрический	0,1	-
2237	423044.02	2189061.50	Картометрический	0,1	-
2238	423044.81	2189057.32	Картометрический	0,1	-
2239	423045.15	2189055.12	Картометрический	0,1	-
2240	423116.93	2188928.99	Картометрический	0,1	-
2241	423116.27	2188945.71	Картометрический	0,1	-
2242	423145.84	2188947.44	Картометрический	0,1	-
2243	423145.71	2188904.75	Картометрический	0,1	-
2244	423141.52	2188904.74	Картометрический	0,1	-
2245	423130.75	2188904.77	Картометрический	0,1	-
2246	423144.55	2188880.58	Картометрический	0,1	-
2247	423144.55	2188880.45	Картометрический	0,1	-
2248	423149.04	2188872.56	Картометрический	0,1	-
2249	423153.50	2188806.40	Картометрический	0,1	-
2250	423160.81	2188698.05	Картометрический	0,1	-
2251	423162.44	2188673.88	Картометрический	0,1	-
2252	423164.74	2188640.21	Картометрический	0,1	-
2253	423175.73	2188639.06	Картометрический	0,1	-
2254	423174.83	2188633.92	Картометрический	0,1	-
2255	423163.14	2188635.15	Картометрический	0,1	-
2256	423160.13	2188613.55	Картометрический	0,1	-
2257	423163.77	2188613.90	Картометрический	0,1	-
2258	423166.48	2188613.88	Картометрический	0,1	-
2259	423167.92	2188592.61	Картометрический	0,1	-
2260	423167.92	2188592.25	Картометрический	0,1	-
2261	423167.86	2188587.99	Картометрический	0,1	-
2262	423168.27	2188587.67	Картометрический	0,1	-
2263	423168.80	2188580.16	Картометрический	0,1	-
2264	423167.42	2188581.37	Картометрический	0,1	-
2265	423142.33	2188585.72	Картометрический	0,1	-
2266	423142.85	2188535.23	Картометрический	0,1	-
2267	423164.83	2188534.99	Картометрический	0,1	-
2268	423162.03	2188527.88	Картометрический	0,1	-
2269	423160.88	2188527.89	Картометрический	0,1	-

Раздел 2

Сведения о местоположении границ объекта

Обозначение характерных точек границ	Координаты, м		Метод определения координат характерной точки	Средняя квадратическая погрешность положения характерной точки (Mt), м	Описание обозначения точки на местности (при наличии)
	X	Y			
1	2	3	4	5	6
2270	423139.70	2188528.08	Картометрический	0,1	-
2271	423137.20	2188499.30	Картометрический	0,1	-
2272	423151.68	2188501.55	Картометрический	0,1	-
2273	423103.59	2188379.58	Картометрический	0,1	-
2274	422993.21	2188316.98	Картометрический	0,1	-
2275	423007.93	2188135.59	Картометрический	0,1	-
2276	423238.11	2188125.72	Картометрический	0,1	-
2277	423247.96	2188083.13	Картометрический	0,1	-
2278	423247.94	2188083.00	Картометрический	0,1	-
2279	423269.20	2187992.13	Картометрический	0,1	-
2280	423278.73	2187997.44	Картометрический	0,1	-
2281	423261.14	2188038.72	Картометрический	0,1	-
2282	423253.79	2188079.13	Картометрический	0,1	-
2283	423259.77	2188080.25	Картометрический	0,1	-
2284	423258.98	2188084.70	Картометрический	0,1	-
2285	423284.66	2188090.75	Картометрический	0,1	-
2286	423292.75	2188051.10	Картометрический	0,1	-
2287	423310.26	2188009.76	Картометрический	0,1	-
2288	423318.14	2188003.92	Картометрический	0,1	-
2289	423319.85	2187999.36	Картометрический	0,1	-
2290	423320.56	2187997.40	Картометрический	0,1	-
2291	423299.44	2187989.77	Картометрический	0,1	-
2292	423297.37	2187982.09	Картометрический	0,1	-
2293	423274.03	2187969.61	Картометрический	0,1	-
2294	423294.14	2187883.38	Картометрический	0,1	-
2295	423294.43	2187882.14	Картометрический	0,1	-
2296	423335.74	2187887.61	Картометрический	0,1	-
2297	423352.77	2187882.41	Картометрический	0,1	-
2298	423370.51	2187839.36	Картометрический	0,1	-
2299	423370.33	2187839.28	Картометрический	0,1	-
2300	423400.33	2187766.54	Картометрический	0,1	-
2301	423444.48	2187748.79	Картометрический	0,1	-
2302	423446.90	2187748.81	Картометрический	0,1	-
2303	423451.55	2187751.08	Картометрический	0,1	-
2304	423451.51	2187751.14	Картометрический	0,1	-
2305	423496.04	2187774.31	Картометрический	0,1	-
2306	423507.42	2187783.69	Картометрический	0,1	-
2307	423514.74	2187787.94	Картометрический	0,1	-
2308	423583.48	2187818.97	Картометрический	0,1	-
2309	423595.21	2187824.51	Картометрический	0,1	-

Раздел 2

Сведения о местоположении границ объекта

Обозначение характерных точек границ	Координаты, м		Метод определения координат характерной точки	Средняя квадратическая погрешность положения характерной точки (Mt), м	Описание обозначения точки на местности (при наличии)
	X	Y			
1	2	3	4	5	6
2310	423645.09	2187850.01	Картометрический	0,1	-
2311	423725.03	2187890.99	Картометрический	0,1	-
2312	423698.47	2187967.50	Картометрический	0,1	-
2313	423691.18	2187988.50	Картометрический	0,1	-
2314	423670.29	2188048.42	Картометрический	0,1	-
2315	423649.03	2188110.99	Картометрический	0,1	-
2316	423623.90	2188180.68	Картометрический	0,1	-
2317	423614.95	2188209.67	Картометрический	0,1	-
2318	423614.08	2188211.19	Картометрический	0,1	-
2319	423614.56	2188212.25	Картометрический	0,1	-
2320	423612.19	2188219.84	Картометрический	0,1	-
2321	423607.99	2188233.30	Картометрический	0,1	-
2322	423990.93	2188390.55	Картометрический	0,1	-
2323	424196.23	2188253.77	Картометрический	0,1	-
2324	424220.89	2188237.42	Картометрический	0,1	-
2325	424217.68	2188233.69	Картометрический	0,1	-
2326	424237.78	2188216.75	Картометрический	0,1	-
2327	424240.67	2188222.35	Картометрический	0,1	-
2328	424249.19	2188215.30	Картометрический	0,1	-
2329	424250.15	2188217.84	Картометрический	0,1	-
2330	424250.16	2188217.83	Картометрический	0,1	-
2331	424250.82	2188217.39	Картометрический	0,1	-
2332	424251.39	2188217.01	Картометрический	0,1	-
2333	424261.37	2188203.94	Картометрический	0,1	-
2334	424261.24	2188203.70	Картометрический	0,1	-
2335	424261.64	2188203.57	Картометрический	0,1	-
2336	424261.67	2188203.55	Картометрический	0,1	-
2337	424306.66	2188144.62	Картометрический	0,1	-
2338	424306.39	2188143.98	Картометрический	0,1	-
2339	424308.55	2188142.14	Картометрический	0,1	-
2340	424347.08	2188091.67	Картометрический	0,1	-
2341	424348.46	2188092.13	Картометрический	0,1	-
2342	424377.76	2188102.05	Картометрический	0,1	-
2343	424382.11	2188103.59	Картометрический	0,1	-
2344	424395.30	2188107.80	Картометрический	0,1	-
2345	424401.79	2188110.14	Картометрический	0,1	-
2346	424409.02	2188091.28	Картометрический	0,1	-
2347	424408.53	2188091.15	Картометрический	0,1	-
2348	424389.99	2188084.06	Картометрический	0,1	-
2349	424361.55	2188072.72	Картометрический	0,1	-

Раздел 2

Сведения о местоположении границ объекта

Обозначение характерных точек границ	Координаты, м		Метод определения координат характерной точки	Средняя квадратическая погрешность положения характерной точки (Mt), м	Описание обозначения точки на местности (при наличии)
	X	Y			
1	2	3	4	5	6
2350	424391.31	2188033.73	Картометрический	0,1	-
2351	424431.71	2187889.28	Картометрический	0,1	-
2352	424464.74	2187795.01	Картометрический	0,1	-
2353	424475.27	2187796.86	Картометрический	0,1	-
2354	424475.80	2187792.88	Картометрический	0,1	-
2355	424479.41	2187793.24	Картометрический	0,1	-
2356	424482.46	2187767.72	Картометрический	0,1	-
2357	424479.69	2187767.30	Картометрический	0,1	-
2358	424474.73	2187766.50	Картометрический	0,1	-
2359	424461.03	2187764.29	Картометрический	0,1	-
2360	424465.78	2187733.10	Картометрический	0,1	-
2361	424464.46	2187732.92	Картометрический	0,1	-
2362	424468.35	2187703.50	Картометрический	0,1	-
2363	424469.66	2187703.69	Картометрический	0,1	-
2364	424488.40	2187706.33	Картометрический	0,1	-
2365	424484.51	2187735.67	Картометрический	0,1	-
2366	424483.76	2187740.59	Картометрический	0,1	-
2367	424503.76	2187683.46	Картометрический	0,1	-
2368	424499.78	2187683.01	Картометрический	0,1	-
2369	424503.03	2187656.50	Картометрический	0,1	-
2370	424503.70	2187655.12	Картометрический	0,1	-
2371	424513.24	2187656.37	Картометрический	0,1	-
2372	424530.95	2187605.98	Картометрический	0,1	-
2373	424532.04	2187597.93	Картометрический	0,1	-
2374	424533.57	2187585.22	Картометрический	0,1	-
2375	424537.93	2187586.05	Картометрический	0,1	-
2376	424549.38	2187553.51	Картометрический	0,1	-
2377	424538.17	2187551.28	Картометрический	0,1	-
2378	424538.96	2187538.90	Картометрический	0,1	-
2379	424538.08	2187537.77	Картометрический	0,1	-
2380	424538.78	2187534.14	Картометрический	0,1	-
2381	424539.78	2187531.68	Картометрический	0,1	-
2382	424540.39	2187531.79	Картометрический	0,1	-
2383	424543.85	2187502.73	Картометрический	0,1	-
2384	424556.68	2187480.41	Картометрический	0,1	-
2385	424565.60	2187482.61	Картометрический	0,1	-
2386	424563.36	2187490.72	Картометрический	0,1	-
2387	424559.06	2187505.74	Картометрический	0,1	-
2388	424562.12	2187506.16	Картометрический	0,1	-
2389	424563.67	2187506.35	Картометрический	0,1	-

Раздел 2

Сведения о местоположении границ объекта

Обозначение характерных точек границ	Координаты, м		Метод определения координат характерной точки	Средняя квадратическая погрешность положения характерной точки (Mt), м	Описание обозначения точки на местности (при наличии)
	X	Y			
1	2	3	4	5	6
2390	424569.27	2187486.08	Картометрический	0,1	-
2391	424571.13	2187486.50	Картометрический	0,1	-
2392	424574.88	2187469.84	Картометрический	0,1	-
2393	424569.41	2187469.00	Картометрический	0,1	-
2394	424571.57	2187461.73	Картометрический	0,1	-
2395	424571.64	2187461.57	Картометрический	0,1	-
2396	424562.79	2187455.49	Картометрический	0,1	-
2397	424542.00	2187503.32	Картометрический	0,1	-
2398	424537.79	2187513.27	Картометрический	0,1	-
2399	424533.72	2187514.01	Картометрический	0,1	-
2400	424509.21	2187530.65	Картометрический	0,1	-
2401	424505.16	2187531.98	Картометрический	0,1	-
2402	424504.54	2187530.08	Картометрический	0,1	-
2403	424503.91	2187528.19	Картометрический	0,1	-
2404	424507.42	2187527.02	Картометрический	0,1	-
2405	424532.17	2187510.23	Картометрический	0,1	-
2406	424534.94	2187509.73	Картометрический	0,1	-
2407	424538.33	2187501.75	Картометрический	0,1	-
2408	424559.36	2187453.40	Картометрический	0,1	-
2409	424558.12	2187452.56	Картометрический	0,1	-
2410	424547.43	2187480.48	Картометрический	0,1	-
2411	424526.48	2187478.04	Картометрический	0,1	-
2412	424524.50	2187474.65	Картометрический	0,1	-
2413	424526.64	2187455.97	Картометрический	0,1	-
2414	424542.44	2187450.81	Картометрический	0,1	-
2415	424542.85	2187447.37	Картометрический	0,1	-
2416	424535.75	2187446.63	Картометрический	0,1	-
2417	424530.06	2187446.04	Картометрический	0,1	-
2418	424521.97	2187445.21	Картометрический	0,1	-
2419	424518.67	2187473.67	Картометрический	0,1	-
2420	424520.53	2187480.71	Картометрический	0,1	-
2421	424521.48	2187484.54	Картометрический	0,1	-
2422	424521.48	2187485.95	Картометрический	0,1	-
2423	424523.65	2187489.01	Картометрический	0,1	-
2424	424500.73	2187507.53	Картометрический	0,1	-
2425	424500.82	2187507.65	Картометрический	0,1	-
2426	424496.59	2187511.14	Картометрический	0,1	-
2427	424484.94	2187493.16	Картометрический	0,1	-
2428	424491.95	2187487.80	Картометрический	0,1	-
2429	424499.72	2187488.81	Картометрический	0,1	-

Раздел 2

Сведения о местоположении границ объекта

Обозначение характерных точек границ	Координаты, м		Метод определения координат характерной точки	Средняя квадратическая погрешность положения характерной точки (Mt), м	Описание обозначения точки на местности (при наличии)
	X	Y			
1	2	3	4	5	6
2430	424500.15	2187485.70	Картометрический	0,1	-
2431	424491.07	2187484.52	Картометрический	0,1	-
2432	424483.66	2187490.21	Картометрический	0,1	-
2433	424478.07	2187468.31	Картометрический	0,1	-
2434	424502.12	2187471.68	Картометрический	0,1	-
2435	424502.17	2187471.35	Картометрический	0,1	-
2436	424497.59	2187470.71	Картометрический	0,1	-
2437	424500.41	2187442.91	Картометрический	0,1	-
2438	424498.10	2187442.66	Картометрический	0,1	-
2439	424501.17	2187417.86	Картометрический	0,1	-
2440	424501.33	2187416.67	Картометрический	0,1	-
2441	424505.03	2187415.99	Картометрический	0,1	-
2442	424575.94	2187401.15	Картометрический	0,1	-
2443	424602.68	2187357.51	Картометрический	0,1	-
2444	424604.14	2187357.51	Картометрический	0,1	-
2445	424605.23	2187357.52	Картометрический	0,1	-
2446	424632.21	2187317.77	Картометрический	0,1	-
2447	424664.36	2187259.81	Картометрический	0,1	-
2448	424696.25	2187204.79	Картометрический	0,1	-
2449	424711.84	2187189.75	Картометрический	0,1	-
2450	424734.82	2187169.27	Картометрический	0,1	-
2451	424747.15	2187161.25	Картометрический	0,1	-
2452	424750.53	2187159.06	Картометрический	0,1	-
2453	424750.53	2187158.07	Картометрический	0,1	-
2454	424750.53	2187144.86	Картометрический	0,1	-
2455	424756.00	2187087.03	Картометрический	0,1	-
2456	424760.76	2187063.46	Картометрический	0,1	-
2457	424768.46	2187035.53	Картометрический	0,1	-
2458	424795.20	2186946.99	Картометрический	0,1	-
2459	424821.87	2186866.99	Картометрический	0,1	-
2460	424831.21	2186874.42	Картометрический	0,1	-
2461	424805.91	2186950.31	Картометрический	0,1	-
2462	424779.24	2187038.57	Картометрический	0,1	-
2463	424771.71	2187065.87	Картометрический	0,1	-
2464	424766.53	2187091.43	Картометрический	0,1	-
2465	424763.87	2187108.22	Картометрический	0,1	-
2466	424761.74	2187133.40	Картометрический	0,1	-
2467	424761.74	2187150.78	Картометрический	0,1	-
2468	424761.74	2187151.87	Картометрический	0,1	-
2469	424785.70	2187142.58	Картометрический	0,1	-

Раздел 2

Сведения о местоположении границ объекта

Обозначение характерных точек границ	Координаты, м		Метод определения координат характерной точки	Средняя квадратическая погрешность положения характерной точки (Mt), м	Описание обозначения точки на местности (при наличии)
	X	Y			
1	2	3	4	5	6
2470	424862.76	2187123.42	Картометрический	0,1	-
2471	424926.39	2187080.78	Картометрический	0,1	-
2472	424937.33	2187079.05	Картометрический	0,1	-
2473	424955.29	2187096.49	Картометрический	0,1	-
2474	424989.26	2187084.46	Картометрический	0,1	-
2475	424992.67	2187083.83	Картометрический	0,1	-
2476	425005.87	2187081.38	Картометрический	0,1	-
2477	425012.85	2187095.53	Картометрический	0,1	-
2478	425033.01	2187096.31	Картометрический	0,1	-
2479	425054.07	2187119.72	Картометрический	0,1	-
2480	425079.52	2187150.55	Картометрический	0,1	-
2481	425091.65	2187168.61	Картометрический	0,1	-
2482	425107.44	2187183.15	Картометрический	0,1	-
2483	425132.25	2187166.68	Картометрический	0,1	-
2484	425145.02	2187183.16	Картометрический	0,1	-
2485	425150.23	2187206.06	Картометрический	0,1	-
2486	425148.25	2187212.72	Картометрический	0,1	-
2487	425157.84	2187230.65	Картометрический	0,1	-
2488	425166.02	2187245.93	Картометрический	0,1	-
2489	425176.18	2187270.48	Картометрический	0,1	-
2490	425186.04	2187286.99	Картометрический	0,1	-
2491	425217.84	2187374.31	Картометрический	0,1	-
2492	425221.20	2187383.33	Картометрический	0,1	-
2493	425231.80	2187413.06	Картометрический	0,1	-
2494	425216.07	2187418.20	Картометрический	0,1	-
2495	425210.62	2187420.84	Картометрический	0,1	-
2496	425202.93	2187415.33	Картометрический	0,1	-
2497	425181.40	2187421.60	Картометрический	0,1	-
2498	425181.08	2187420.78	Картометрический	0,1	-
2499	425169.58	2187423.47	Картометрический	0,1	-
2500	425169.93	2187424.33	Картометрический	0,1	-
2501	425154.03	2187429.28	Картометрический	0,1	-
2502	425150.30	2187430.30	Картометрический	0,1	-
2503	425160.54	2187463.34	Картометрический	0,1	-
2504	425147.98	2187468.09	Картометрический	0,1	-
2505	425147.35	2187468.33	Картометрический	0,1	-
2506	425154.51	2187497.55	Картометрический	0,1	-
2507	425170.84	2187492.83	Картометрический	0,1	-
2508	425209.54	2187530.12	Картометрический	0,1	-
2509	425220.51	2187553.45	Картометрический	0,1	-

Раздел 2

Сведения о местоположении границ объекта

Обозначение характерных точек границ	Координаты, м		Метод определения координат характерной точки	Средняя квадратическая погрешность положения характерной точки (Mt), м	Описание обозначения точки на местности (при наличии)
	X	Y			
1	2	3	4	5	6
2510	425212.80	2187560.06	Картометрический	0,1	-
2511	425223.08	2187582.63	Картометрический	0,1	-
2512	425239.64	2187604.90	Картометрический	0,1	-
2513	425240.44	2187604.74	Картометрический	0,1	-
2514	425244.31	2187603.57	Картометрический	0,1	-
2515	425244.70	2187603.39	Картометрический	0,1	-
2516	425247.23	2187602.66	Картометрический	0,1	-
2517	425249.55	2187601.98	Картометрический	0,1	-
2518	425297.19	2187620.84	Картометрический	0,1	-
2519	425306.72	2187619.96	Картометрический	0,1	-
2520	425310.84	2187619.48	Картометрический	0,1	-
2521	425321.33	2187618.93	Картометрический	0,1	-
2522	425322.63	2187618.47	Картометрический	0,1	-
2523	425327.80	2187594.88	Картометрический	0,1	-
2524	425327.79	2187624.23	Картометрический	0,1	-
2525	425340.33	2187728.27	Картометрический	0,1	-
2526	425382.82	2187724.10	Картометрический	0,1	-
2527	425391.49	2187841.07	Картометрический	0,1	-
2528	425385.74	2187837.92	Картометрический	0,1	-
2529	425376.90	2187838.37	Картометрический	0,1	-
2530	425360.74	2187868.71	Картометрический	0,1	-
2531	425360.44	2187871.63	Картометрический	0,1	-
2532	425359.23	2187883.57	Картометрический	0,1	-
2533	425361.03	2187901.26	Картометрический	0,1	-
2534	425367.43	2187904.37	Картометрический	0,1	-
2535	425371.63	2187895.72	Картометрический	0,1	-
2536	425378.64	2187899.14	Картометрический	0,1	-
2537	425385.21	2187902.32	Картометрический	0,1	-
2538	425391.63	2187893.84	Картометрический	0,1	-
2539	425410.20	2187903.94	Картометрический	0,1	-
2540	425410.34	2187906.61	Картометрический	0,1	-
2541	425418.45	2187911.02	Картометрический	0,1	-
2542	425415.68	2187916.14	Картометрический	0,1	-
2543	425429.31	2187923.61	Картометрический	0,1	-
2544	425453.70	2187937.00	Картометрический	0,1	-
2545	425457.85	2187929.59	Картометрический	0,1	-
2546	425473.98	2187938.45	Картометрический	0,1	-
2547	425469.84	2187945.85	Картометрический	0,1	-
2548	425488.25	2187955.97	Картометрический	0,1	-
2549	425494.62	2187944.12	Картометрический	0,1	-

Раздел 2

Сведения о местоположении границ объекта

Обозначение характерных точек границ	Координаты, м		Метод определения координат характерной точки	Средняя квадратическая погрешность положения характерной точки (Mt), м	Описание обозначения точки на местности (при наличии)
	X	Y			
1	2	3	4	5	6
2550	425504.67	2187945.41	Картометрический	0,1	-
2551	425514.90	2187941.33	Картометрический	0,1	-
2552	425521.86	2187929.97	Картометрический	0,1	-
2553	425527.47	2187920.80	Картометрический	0,1	-
2554	425535.54	2187925.12	Картометрический	0,1	-
2555	425585.48	2187923.62	Картометрический	0,1	-
209	425623.83	2187922.52	Картометрический	0,1	-
2556	422529.71	2189483.80	Картометрический	0,1	-
2557	422525.54	2189483.84	Картометрический	0,1	-
2558	422525.56	2189485.84	Картометрический	0,1	-
2559	422529.73	2189485.80	Картометрический	0,1	-
2556	422529.71	2189483.80	Картометрический	0,1	-
2560	422932.09	2189504.46	Картометрический	0,1	-
2561	422915.62	2189487.01	Картометрический	0,1	-
2562	422897.54	2189467.84	Картометрический	0,1	-
2563	422896.60	2189466.84	Картометрический	0,1	-
2564	422896.35	2189409.91	Картометрический	0,1	-
2565	422826.66	2189410.20	Картометрический	0,1	-
2566	422826.91	2189467.13	Картометрический	0,1	-
2567	422825.91	2189468.13	Картометрический	0,1	-
2568	422807.69	2189486.34	Картометрический	0,1	-
2569	422790.50	2189503.53	Картометрический	0,1	-
2570	422804.46	2189503.72	Картометрический	0,1	-
2571	422812.07	2189496.11	Картометрический	0,1	-
2572	422821.75	2189486.43	Картометрический	0,1	-
2573	422840.11	2189468.07	Картометрический	0,1	-
2574	422841.11	2189467.07	Картометрический	0,1	-
2575	422882.91	2189466.90	Картометрический	0,1	-
2576	422883.85	2189467.90	Картометрический	0,1	-
2577	422901.80	2189486.92	Картометрический	0,1	-
2578	422918.21	2189504.32	Картометрический	0,1	-
2560	422932.09	2189504.46	Картометрический	0,1	-
2579	422517.44	2189483.58	Картометрический	0,1	-
2580	422513.33	2189483.49	Картометрический	0,1	-
2581	422513.29	2189485.49	Картометрический	0,1	-
2582	422517.40	2189485.58	Картометрический	0,1	-
2579	422517.44	2189483.58	Картометрический	0,1	-
2583	422507.35	2189478.74	Картометрический	0,1	-
2584	422505.35	2189478.74	Картометрический	0,1	-
2585	422505.35	2189480.74	Картометрический	0,1	-

Раздел 2

Сведения о местоположении границ объекта

Обозначение характерных точек границ	Координаты, м		Метод определения координат характерной точки	Средняя квадратическая погрешность положения характерной точки (Mt), м	Описание обозначения точки на местности (при наличии)
	X	Y			
1	2	3	4	5	6
2586	422507.35	2189480.74	Картометрический	0,1	-
2583	422507.35	2189478.74	Картометрический	0,1	-
2587	422507.95	2189483.43	Картометрический	0,1	-
2588	422503.82	2189483.55	Картометрический	0,1	-
2589	422503.88	2189485.55	Картометрический	0,1	-
2590	422508.01	2189485.43	Картометрический	0,1	-
2587	422507.95	2189483.43	Картометрический	0,1	-
2591	422516.77	2189478.84	Картометрический	0,1	-
2592	422514.77	2189478.84	Картометрический	0,1	-
2593	422514.77	2189480.84	Картометрический	0,1	-
2594	422516.77	2189480.84	Картометрический	0,1	-
2591	422516.77	2189478.84	Картометрический	0,1	-
2595	422528.98	2189479.03	Картометрический	0,1	-
2596	422526.98	2189479.03	Картометрический	0,1	-
2597	422526.98	2189481.03	Картометрический	0,1	-
2598	422528.98	2189481.03	Картометрический	0,1	-
2595	422528.98	2189479.03	Картометрический	0,1	-
2599	430709.93	2189276.23	Картометрический	0,1	-
2600	430720.57	2189283.25	Картометрический	0,1	-
2601	430726.12	2189281.63	Картометрический	0,1	-
2602	430600.39	2189142.46	Картометрический	0,1	-
2603	430599.89	2189143.35	Картометрический	0,1	-
2604	430612.44	2189159.21	Картометрический	0,1	-
2605	430630.51	2189182.17	Картометрический	0,1	-
2606	430650.12	2189205.94	Картометрический	0,1	-
2607	430667.05	2189225.79	Картометрический	0,1	-
2608	430690.10	2189253.74	Картометрический	0,1	-
2609	430704.35	2189270.21	Картометрический	0,1	-
2599	430709.93	2189276.23	Картометрический	0,1	-
2610	432752.30	2192071.51	Картометрический	0,1	-
2611	432745.62	2192086.23	Картометрический	0,1	-
2612	432719.17	2192144.51	Картометрический	0,1	-
2613	432670.53	2192232.75	Картометрический	0,1	-
2614	432667.67	2192237.27	Картометрический	0,1	-
2615	432655.29	2192236.05	Картометрический	0,1	-
2616	432603.97	2192289.65	Картометрический	0,1	-
2617	432604.45	2192290.00	Картометрический	0,1	-
2618	432632.23	2192310.05	Картометрический	0,1	-
2619	432677.29	2192342.57	Картометрический	0,1	-
2620	432677.88	2192343.00	Картометрический	0,1	-

Раздел 2

Сведения о местоположении границ объекта

Обозначение характерных точек границ	Координаты, м		Метод определения координат характерной точки	Средняя квадратическая погрешность положения характерной точки (Mt), м	Описание обозначения точки на местности (при наличии)
	X	Y			
1	2	3	4	5	6
2621	432757.88	2192368.87	Картометрический	0,1	-
2622	432831.75	2192392.76	Картометрический	0,1	-
2623	432832.48	2192392.02	Картометрический	0,1	-
2624	432839.82	2192397.07	Картометрический	0,1	-
2625	432902.07	2192419.37	Картометрический	0,1	-
2626	432902.09	2192429.10	Картометрический	0,1	-
2627	432973.77	2192451.95	Картометрический	0,1	-
2628	432976.36	2192450.31	Картометрический	0,1	-
2629	432980.68	2192440.62	Картометрический	0,1	-
2630	432983.02	2192435.51	Картометрический	0,1	-
2631	432989.16	2192421.15	Картометрический	0,1	-
2632	432992.22	2192422.58	Картометрический	0,1	-
2633	432997.52	2192408.72	Картометрический	0,1	-
2634	433005.38	2192388.87	Картометрический	0,1	-
2635	433019.19	2192343.44	Картометрический	0,1	-
2636	433017.67	2192322.87	Картометрический	0,1	-
2637	433001.55	2192243.30	Картометрический	0,1	-
2638	432981.53	2192175.55	Картометрический	0,1	-
2639	432980.28	2192137.83	Картометрический	0,1	-
2640	432916.26	2192112.35	Картометрический	0,1	-
2641	432915.97	2192109.30	Картометрический	0,1	-
2642	432881.27	2192096.64	Картометрический	0,1	-
2643	432759.91	2192054.79	Картометрический	0,1	-
2610	432752.30	2192071.51	Картометрический	0,1	-
2644	432591.11	2192008.97	Картометрический	0,1	-
2645	432590.59	2192010.49	Картометрический	0,1	-
2646	432585.63	2192008.69	Картометрический	0,1	-
2647	432585.14	2192008.51	Картометрический	0,1	-
2648	432583.51	2192013.89	Картометрический	0,1	-
2649	432558.47	2192005.38	Картометрический	0,1	-
2650	432546.11	2192001.22	Картометрический	0,1	-
2651	432538.64	2192001.16	Картометрический	0,1	-
2652	432519.50	2192001.01	Картометрический	0,1	-
2653	432510.12	2191999.55	Картометрический	0,1	-
2654	432508.81	2191999.23	Картометрический	0,1	-
2655	432507.70	2191998.95	Картометрический	0,1	-
2656	432503.11	2191997.81	Картометрический	0,1	-
2657	432503.42	2191994.86	Картометрический	0,1	-
2658	432502.84	2191994.65	Картометрический	0,1	-
2659	432475.87	2191984.86	Картометрический	0,1	-

Раздел 2

Сведения о местоположении границ объекта

Обозначение характерных точек границ	Координаты, м		Метод определения координат характерной точки	Средняя квадратическая погрешность положения характерной точки (Mt), м	Описание обозначения точки на местности (при наличии)
	X	Y			
1	2	3	4	5	6
2660	432462.77	2192020.82	Картометрический	0,1	-
2661	432456.61	2192037.72	Картометрический	0,1	-
2662	432438.15	2192088.42	Картометрический	0,1	-
2663	432438.11	2192088.52	Картометрический	0,1	-
2664	432455.87	2192096.02	Картометрический	0,1	-
2665	432456.09	2192096.11	Картометрический	0,1	-
2666	432456.56	2192098.17	Картометрический	0,1	-
2667	432459.03	2192109.02	Картометрический	0,1	-
2668	432459.55	2192111.29	Картометрический	0,1	-
2669	432448.16	2192136.53	Картометрический	0,1	-
2670	432437.17	2192155.31	Картометрический	0,1	-
2671	432418.86	2192185.09	Картометрический	0,1	-
2672	432418.56	2192185.58	Картометрический	0,1	-
2673	432420.54	2192186.89	Картометрический	0,1	-
2674	432423.51	2192188.86	Картометрический	0,1	-
2675	432410.58	2192215.13	Картометрический	0,1	-
2676	432400.54	2192236.40	Картометрический	0,1	-
2677	432431.33	2192267.53	Картометрический	0,1	-
2678	432424.73	2192274.05	Картометрический	0,1	-
2679	432424.99	2192274.31	Картометрический	0,1	-
2680	432441.33	2192290.81	Картометрический	0,1	-
2681	432485.69	2192335.60	Картометрический	0,1	-
2682	432488.77	2192335.72	Картометрический	0,1	-
2683	432489.82	2192334.68	Картометрический	0,1	-
2684	432495.92	2192328.64	Картометрический	0,1	-
2685	432497.68	2192330.42	Картометрический	0,1	-
2686	432507.18	2192340.01	Картометрический	0,1	-
2687	432509.64	2192341.12	Картометрический	0,1	-
2688	432521.57	2192346.48	Картометрический	0,1	-
2689	432568.02	2192298.15	Картометрический	0,1	-
2690	432568.52	2192296.37	Картометрический	0,1	-
2691	432613.10	2192250.79	Картометрический	0,1	-
2692	432610.33	2192248.32	Картометрический	0,1	-
2693	432634.53	2192220.88	Картометрический	0,1	-
2694	432636.51	2192218.63	Картометрический	0,1	-
2695	432638.95	2192220.81	Картометрический	0,1	-
2696	432641.22	2192217.96	Картометрический	0,1	-
2697	432641.75	2192217.96	Картометрический	0,1	-
2698	432644.86	2192214.27	Картометрический	0,1	-
2699	432645.42	2192213.61	Картометрический	0,1	-

Раздел 2

Сведения о местоположении границ объекта

Обозначение характерных точек границ	Координаты, м		Метод определения координат характерной точки	Средняя квадратическая погрешность положения характерной точки (Mt), м	Описание обозначения точки на местности (при наличии)
	X	Y			
1	2	3	4	5	6
2700	432646.24	2192213.88	Картометрический	0,1	-
2701	432665.59	2192192.31	Картометрический	0,1	-
2702	432676.23	2192171.71	Картометрический	0,1	-
2703	432665.74	2192165.83	Картометрический	0,1	-
2704	432669.32	2192161.61	Картометрический	0,1	-
2705	432675.46	2192153.20	Картометрический	0,1	-
2706	432624.17	2192120.30	Картометрический	0,1	-
2707	432608.76	2192114.79	Картометрический	0,1	-
2708	432590.91	2192106.15	Картометрический	0,1	-
2709	432622.08	2192038.27	Картометрический	0,1	-
2710	432620.97	2192037.68	Картометрический	0,1	-
2711	432626.83	2192021.83	Картометрический	0,1	-
2712	432615.14	2192017.58	Картометрический	0,1	-
2713	432617.69	2192010.53	Картометрический	0,1	-
2714	432606.89	2192006.61	Картометрический	0,1	-
2715	432604.33	2192013.66	Картометрический	0,1	-
2644	432591.11	2192008.97	Картометрический	0,1	-
2716	425517.34	2188853.90	Картометрический	0,1	-
2717	425510.99	2188868.32	Картометрический	0,1	-
2718	425502.67	2188884.73	Картометрический	0,1	-
2719	425499.37	2188890.01	Картометрический	0,1	-
2720	425485.46	2188916.09	Картометрический	0,1	-
2721	425464.64	2188953.04	Картометрический	0,1	-
2722	425461.67	2188967.55	Картометрический	0,1	-
2723	425459.43	2188983.78	Картометрический	0,1	-
2724	425456.42	2189000.09	Картометрический	0,1	-
2725	425452.09	2189021.29	Картометрический	0,1	-
2726	425443.53	2189057.32	Картометрический	0,1	-
2727	425439.26	2189058.12	Картометрический	0,1	-
2728	425436.37	2189071.61	Картометрический	0,1	-
2729	425439.49	2189076.49	Картометрический	0,1	-
2730	425427.77	2189127.86	Картометрический	0,1	-
2731	425418.06	2189163.95	Картометрический	0,1	-
2732	425433.28	2189167.05	Картометрический	0,1	-
2733	425431.07	2189161.51	Картометрический	0,1	-
2734	425437.11	2189133.14	Картометрический	0,1	-
2735	425443.01	2189104.38	Картометрический	0,1	-
2736	425446.41	2189100.69	Картометрический	0,1	-
2737	425448.43	2189090.98	Картометрический	0,1	-
2738	425445.92	2189088.90	Картометрический	0,1	-

Раздел 2

Сведения о местоположении границ объекта

Обозначение характерных точек границ	Координаты, м		Метод определения координат характерной точки	Средняя квадратическая погрешность положения характерной точки (Mt), м	Описание обозначения точки на местности (при наличии)
	X	Y			
1	2	3	4	5	6
2739	425464.34	2189014.23	Картометрический	0,1	-
2740	425466.04	2189006.50	Картометрический	0,1	-
2741	425471.44	2188983.78	Картометрический	0,1	-
2742	425476.55	2188968.88	Картометрический	0,1	-
2743	425483.75	2188951.89	Картометрический	0,1	-
2744	425492.25	2188936.84	Картометрический	0,1	-
2745	425498.12	2188926.02	Картометрический	0,1	-
2746	425512.31	2188898.70	Картометрический	0,1	-
2747	425533.96	2188859.07	Картометрический	0,1	-
2716	425517.34	2188853.90	Картометрический	0,1	-
2748	425935.00	2187618.15	Картометрический	0,1	-
2749	425935.79	2187622.36	Картометрический	0,1	-
2750	425919.33	2187639.24	Картометрический	0,1	-
2751	425821.47	2187736.32	Картометрический	0,1	-
2752	425773.82	2187786.34	Картометрический	0,1	-
2753	425705.23	2187854.75	Картометрический	0,1	-
2754	425693.77	2187866.44	Картометрический	0,1	-
2755	425690.08	2187865.03	Картометрический	0,1	-
2756	425693.02	2187865.11	Картометрический	0,1	-
2757	425935.07	2187618.53	Картометрический	0,1	-
2748	425935.00	2187618.15	Картометрический	0,1	-
2758	425970.99	2187581.93	Картометрический	0,1	-
2759	425970.55	2187589.52	Картометрический	0,1	-
2760	425945.54	2187613.05	Картометрический	0,1	-
2761	425942.05	2187612.05	Картометрический	0,1	-
2762	425938.67	2187614.86	Картометрический	0,1	-
2758	425970.99	2187581.93	Картометрический	0,1	-
2763	419331.28	2188544.11	Картометрический	0,1	-
2764	419320.85	2188533.14	Картометрический	0,1	-
2765	419315.64	2188531.86	Картометрический	0,1	-
2766	419318.28	2188503.47	Картометрический	0,1	-
2767	419319.44	2188491.42	Картометрический	0,1	-
2768	419323.81	2188454.60	Картометрический	0,1	-
2769	419324.28	2188449.63	Картометрический	0,1	-
2770	419328.24	2188420.65	Картометрический	0,1	-
2771	419329.93	2188409.63	Картометрический	0,1	-
2772	419334.93	2188410.28	Картометрический	0,1	-
2773	419335.52	2188400.65	Картометрический	0,1	-
2774	419335.97	2188360.77	Картометрический	0,1	-
2775	419337.05	2188340.83	Картометрический	0,1	-

Раздел 2

Сведения о местоположении границ объекта

Обозначение характерных точек границ	Координаты, м		Метод определения координат характерной точки	Средняя квадратическая погрешность положения характерной точки (Mt), м	Описание обозначения точки на местности (при наличии)
	X	Y			
1	2	3	4	5	6
2776	419337.35	2188329.33	Картометрический	0,1	-
2777	419335.66	2188322.82	Картометрический	0,1	-
2778	419329.88	2188315.65	Картометрический	0,1	-
2779	419333.61	2188278.06	Картометрический	0,1	-
2780	419555.13	2188244.26	Картометрический	0,1	-
2781	419578.61	2188241.81	Картометрический	0,1	-
2782	419575.99	2188239.30	Картометрический	0,1	-
2783	419626.81	2188193.91	Картометрический	0,1	-
2784	419581.56	2188162.36	Картометрический	0,1	-
2785	419530.22	2188159.78	Картометрический	0,1	-
2786	419460.99	2188128.97	Картометрический	0,1	-
2787	419441.68	2188110.74	Картометрический	0,1	-
2788	419502.77	2188131.56	Картометрический	0,1	-
2789	419590.77	2188137.04	Картометрический	0,1	-
2790	419643.32	2188179.47	Картометрический	0,1	-
2791	419712.09	2188202.91	Картометрический	0,1	-
2792	419694.94	2188221.15	Картометрический	0,1	-
2793	419692.26	2188218.99	Картометрический	0,1	-
2794	419681.07	2188231.12	Картометрический	0,1	-
2795	419631.88	2188273.30	Картометрический	0,1	-
2796	419627.13	2188294.11	Картометрический	0,1	-
2797	419623.97	2188304.57	Картометрический	0,1	-
2798	419553.42	2188581.94	Картометрический	0,1	-
2799	419495.52	2188572.08	Картометрический	0,1	-
2800	419360.03	2188549.01	Картометрический	0,1	-
2763	419331.28	2188544.11	Картометрический	0,1	-
2801	419189.93	2188342.33	Картометрический	0,1	-
2802	419172.04	2188370.07	Картометрический	0,1	-
2803	419166.09	2188378.98	Картометрический	0,1	-
2804	419162.53	2188383.58	Картометрический	0,1	-
2805	419151.16	2188394.30	Картометрический	0,1	-
2806	419097.07	2188394.08	Картометрический	0,1	-
2807	419058.60	2188393.22	Картометрический	0,1	-
2808	419019.92	2188395.14	Картометрический	0,1	-
2809	419002.71	2188394.82	Картометрический	0,1	-
2810	419002.85	2188390.87	Картометрический	0,1	-
2811	418960.01	2188390.85	Картометрический	0,1	-
2812	418960.00	2188388.28	Картометрический	0,1	-
2813	418958.27	2188388.30	Картометрический	0,1	-
2814	418957.84	2188357.04	Картометрический	0,1	-

Раздел 2

Сведения о местоположении границ объекта

Обозначение характерных точек границ	Координаты, м		Метод определения координат характерной точки	Средняя квадратическая погрешность положения характерной точки (Mt), м	Описание обозначения точки на местности (при наличии)
	X	Y			
1	2	3	4	5	6
2815	418957.58	2188329.79	Картометрический	0,1	-
2816	418959.85	2188329.75	Картометрический	0,1	-
2817	418959.83	2188322.93	Картометрический	0,1	-
2818	418950.55	2188323.17	Картометрический	0,1	-
2819	418908.78	2188324.28	Картометрический	0,1	-
2820	418893.45	2188260.36	Картометрический	0,1	-
2821	419004.56	2188253.18	Картометрический	0,1	-
2822	419008.12	2188261.54	Картометрический	0,1	-
2823	419009.95	2188265.81	Картометрический	0,1	-
2824	419022.08	2188265.38	Картометрический	0,1	-
2825	419022.85	2188283.25	Картометрический	0,1	-
2826	419023.93	2188307.90	Картометрический	0,1	-
2827	419034.58	2188307.71	Картометрический	0,1	-
2828	419032.89	2188260.40	Картометрический	0,1	-
2829	419054.87	2188259.61	Картометрический	0,1	-
2830	419059.26	2188259.45	Картометрический	0,1	-
2831	419074.00	2188258.92	Картометрический	0,1	-
2832	419098.85	2188258.03	Картометрический	0,1	-
2833	419100.12	2188293.49	Картометрический	0,1	-
2834	419100.81	2188312.82	Картометрический	0,1	-
2835	419089.42	2188313.18	Картометрический	0,1	-
2836	419079.41	2188313.48	Картометрический	0,1	-
2837	419078.82	2188313.50	Картометрический	0,1	-
2838	419075.39	2188313.61	Картометрический	0,1	-
2839	419056.83	2188314.18	Картометрический	0,1	-
2840	419034.84	2188314.96	Картометрический	0,1	-
2841	419031.28	2188315.04	Картометрический	0,1	-
2842	419030.94	2188315.06	Картометрический	0,1	-
2843	419039.25	2188334.53	Картометрический	0,1	-
2844	419068.85	2188334.31	Картометрический	0,1	-
2845	419070.46	2188371.59	Картометрический	0,1	-
2846	419099.15	2188374.32	Картометрический	0,1	-
2847	419101.44	2188357.75	Картометрический	0,1	-
2848	419104.44	2188358.14	Картометрический	0,1	-
2849	419103.26	2188354.96	Картометрический	0,1	-
2850	419119.07	2188330.72	Картометрический	0,1	-
2851	419163.35	2188331.66	Картометрический	0,1	-
2852	419174.58	2188331.55	Картометрический	0,1	-
2801	419189.93	2188342.33	Картометрический	0,1	-
2853	421754.73	2190959.71	Картометрический	0,1	-

Раздел 2

Сведения о местоположении границ объекта

Обозначение характерных точек границ	Координаты, м		Метод определения координат характерной точки	Средняя квадратическая погрешность положения характерной точки (Mt), м	Описание обозначения точки на местности (при наличии)
	X	Y			
1	2	3	4	5	6
2854	421742.21	2191109.24	Картометрический	0,1	-
2855	421642.57	2191100.88	Картометрический	0,1	-
2856	421647.33	2191044.02	Картометрический	0,1	-
2857	421658.73	2191015.31	Картометрический	0,1	-
2858	421666.02	2190996.67	Картометрический	0,1	-
2859	421669.61	2190987.36	Картометрический	0,1	-
2860	421673.37	2190978.09	Картометрический	0,1	-
2861	421680.54	2190959.46	Картометрический	0,1	-
2862	421683.10	2190953.75	Картометрический	0,1	-
2863	421683.11	2190953.74	Картометрический	0,1	-
2853	421754.73	2190959.71	Картометрический	0,1	-
2864	418578.47	2189075.14	Картометрический	0,1	-
2865	418578.44	2189081.80	Картометрический	0,1	-
2866	418575.63	2189081.80	Картометрический	0,1	-
2867	418578.85	2189088.63	Картометрический	0,1	-
2868	418577.30	2189093.55	Картометрический	0,1	-
2869	418571.69	2189081.79	Картометрический	0,1	-
2870	418571.72	2189075.14	Картометрический	0,1	-
2864	418578.47	2189075.14	Картометрический	0,1	-
2871	426690.55	2187646.97	Картометрический	0,1	-
2872	426684.55	2187669.68	Картометрический	0,1	-
2873	426672.24	2187668.95	Картометрический	0,1	-
2874	426673.49	2187658.31	Картометрический	0,1	-
2875	426630.76	2187651.27	Картометрический	0,1	-
2876	426633.69	2187640.81	Картометрический	0,1	-
2877	426676.68	2187645.46	Картометрический	0,1	-
2878	426679.34	2187645.75	Картометрический	0,1	-
2871	426690.55	2187646.97	Картометрический	0,1	-
2879	420770.90	2189396.26	Картометрический	0,1	-
2880	420767.22	2189414.05	Картометрический	0,1	-
2881	420765.76	2189415.66	Картометрический	0,1	-
2882	420764.00	2189416.58	Картометрический	0,1	-
2883	420736.73	2189415.71	Картометрический	0,1	-
2884	420736.89	2189415.49	Картометрический	0,1	-
2885	420737.44	2189413.16	Картометрический	0,1	-
2886	420739.65	2189399.88	Картометрический	0,1	-
2887	420740.12	2189397.78	Картометрический	0,1	-
2888	420740.42	2189396.14	Картометрический	0,1	-
2889	420740.81	2189393.95	Картометрический	0,1	-
2890	420740.86	2189393.65	Картометрический	0,1	-

Раздел 2

Сведения о местоположении границ объекта

Обозначение характерных точек границ	Координаты, м		Метод определения координат характерной точки	Средняя квадратическая погрешность положения характерной точки (Mt), м	Описание обозначения точки на местности (при наличии)
	X	Y			
1	2	3	4	5	6
2879	420770.90	2189396.26	Картометрический	0,1	-
2891	420871.73	2189381.74	Картометрический	0,1	-
2892	420867.62	2189400.14	Картометрический	0,1	-
2893	420867.17	2189400.14	Картометрический	0,1	-
2894	420866.21	2189400.13	Картометрический	0,1	-
2895	420836.46	2189398.64	Картометрический	0,1	-
2896	420841.28	2189379.09	Картометрический	0,1	-
2891	420871.73	2189381.74	Картометрический	0,1	-
2897	420625.97	2189331.63	Картометрический	0,1	-
2898	420625.67	2189332.88	Картометрический	0,1	-
2899	420595.44	2189331.20	Картометрический	0,1	-
2900	420599.65	2189311.90	Картометрический	0,1	-
2901	420630.03	2189314.18	Картометрический	0,1	-
2897	420625.97	2189331.63	Картометрический	0,1	-
2902	420905.14	2189955.90	Картометрический	0,1	-
2903	420905.69	2189986.63	Картометрический	0,1	-
2904	420868.42	2189978.61	Картометрический	0,1	-
2905	420868.92	2189957.68	Картометрический	0,1	-
2902	420905.14	2189955.90	Картометрический	0,1	-
2906	420820.88	2189831.66	Картометрический	0,1	-
2907	420810.72	2189909.35	Картометрический	0,1	-
2908	420795.13	2189909.89	Картометрический	0,1	-
2909	420805.42	2189832.32	Картометрический	0,1	-
2910	420805.73	2189829.99	Картометрический	0,1	-
2911	420808.45	2189830.23	Картометрический	0,1	-
2906	420820.88	2189831.66	Картометрический	0,1	-
2912	420943.34	2189905.86	Картометрический	0,1	-
2913	420942.98	2189949.24	Картометрический	0,1	-
2914	420922.91	2189950.59	Картометрический	0,1	-
2915	420923.29	2189926.58	Картометрический	0,1	-
2916	420923.67	2189906.52	Картометрический	0,1	-
2912	420943.34	2189905.86	Картометрический	0,1	-
2917	420696.13	2189833.58	Картометрический	0,1	-
2918	420695.06	2189840.80	Картометрический	0,1	-
2919	420686.50	2189913.10	Картометрический	0,1	-
2920	420671.64	2189913.03	Картометрический	0,1	-
2921	420680.16	2189848.06	Картометрический	0,1	-
2922	420680.88	2189837.02	Картометрический	0,1	-
2923	420681.48	2189833.84	Картометрический	0,1	-
2924	420690.47	2189833.21	Картометрический	0,1	-

Раздел 2

Сведения о местоположении границ объекта

Обозначение характерных точек границ	Координаты, м		Метод определения координат характерной точки	Средняя квадратическая погрешность положения характерной точки (Mt), м	Описание обозначения точки на местности (при наличии)
	X	Y			
1	2	3	4	5	6
2917	420696.13	2189833.58	Картометрический	0,1	-
2925	420789.72	2189308.27	Картометрический	0,1	-
2926	420789.16	2189312.59	Картометрический	0,1	-
2927	420788.38	2189315.49	Картометрический	0,1	-
2928	420780.85	2189314.87	Картометрический	0,1	-
2929	420760.32	2189314.24	Картометрический	0,1	-
2930	420761.82	2189300.61	Картометрический	0,1	-
2931	420762.56	2189298.43	Картометрический	0,1	-
2932	420772.49	2189300.80	Картометрический	0,1	-
2933	420780.69	2189302.99	Картометрический	0,1	-
2934	420785.87	2189304.44	Картометрический	0,1	-
2935	420789.45	2189306.37	Картометрический	0,1	-
2925	420789.72	2189308.27	Картометрический	0,1	-
2936	420676.97	2189393.48	Картометрический	0,1	-
2937	420672.92	2189414.88	Картометрический	0,1	-
2938	420643.59	2189413.88	Картометрический	0,1	-
2939	420644.36	2189404.78	Картометрический	0,1	-
2940	420645.62	2189394.81	Картометрический	0,1	-
2941	420646.39	2189391.52	Картометрический	0,1	-
2942	420646.58	2189391.42	Картометрический	0,1	-
2936	420676.97	2189393.48	Картометрический	0,1	-
2943	420832.82	2189399.15	Картометрический	0,1	-
2944	420828.38	2189419.27	Картометрический	0,1	-
2945	420799.42	2189418.40	Картометрический	0,1	-
2946	420799.18	2189417.64	Картометрический	0,1	-
2947	420803.54	2189397.89	Картометрический	0,1	-
2948	420803.59	2189397.89	Картометрический	0,1	-
2943	420832.82	2189399.15	Картометрический	0,1	-
2949	421051.07	2189955.18	Картометрический	0,1	-
2950	421046.63	2189984.64	Картометрический	0,1	-
2951	421026.65	2189981.98	Картометрический	0,1	-
2952	421028.68	2189963.21	Картометрический	0,1	-
2953	421030.84	2189952.52	Картометрический	0,1	-
2954	421050.17	2189954.60	Картометрический	0,1	-
2955	421050.65	2189955.13	Картометрический	0,1	-
2949	421051.07	2189955.18	Картометрический	0,1	-
2956	420851.72	2189322.05	Картометрический	0,1	-
2957	420846.84	2189341.49	Картометрический	0,1	-
2958	420816.43	2189337.77	Картометрический	0,1	-
2959	420819.21	2189325.74	Картометрический	0,1	-

Раздел 2

Сведения о местоположении границ объекта

Обозначение характерных точек границ	Координаты, м		Метод определения координат характерной точки	Средняя квадратическая погрешность положения характерной точки (Mt), м	Описание обозначения точки на местности (при наличии)
	X	Y			
1	2	3	4	5	6
2960	420822.49	2189313.00	Картометрический	0,1	-
2961	420847.52	2189319.82	Картометрический	0,1	-
2962	420850.91	2189321.31	Картометрический	0,1	-
2956	420851.72	2189322.05	Картометрический	0,1	-
2963	418744.24	2188427.74	Картометрический	0,1	-
2964	418744.21	2188429.70	Картометрический	0,1	-
2965	418744.01	2188432.50	Картометрический	0,1	-
2966	418743.71	2188434.64	Картометрический	0,1	-
2967	418741.36	2188434.23	Картометрический	0,1	-
2968	418737.01	2188433.48	Картометрический	0,1	-
2969	418737.02	2188431.98	Картометрический	0,1	-
2970	418737.23	2188429.19	Картометрический	0,1	-
2971	418737.49	2188427.24	Картометрический	0,1	-
2972	418740.67	2188427.48	Картометрический	0,1	-
2963	418744.24	2188427.74	Картометрический	0,1	-
2973	431922.52	2184769.49	Картометрический	0,1	-
2974	431924.39	2184764.47	Картометрический	0,1	-
2975	431935.72	2184764.28	Картометрический	0,1	-
2976	431948.88	2184752.93	Картометрический	0,1	-
2977	432015.74	2184491.86	Картометрический	0,1	-
2978	432043.84	2184382.12	Картометрический	0,1	-
2979	432044.89	2184340.39	Картометрический	0,1	-
2980	432045.97	2184297.03	Картометрический	0,1	-
2981	432051.84	2184283.24	Картометрический	0,1	-
2982	432405.90	2184327.57	Картометрический	0,1	-
2983	432406.21	2184331.13	Картометрический	0,1	-
2984	432418.29	2184347.02	Картометрический	0,1	-
2985	432444.94	2184352.09	Картометрический	0,1	-
2986	432462.71	2184343.86	Картометрический	0,1	-
2987	432488.68	2184354.61	Картометрический	0,1	-
2988	432522.30	2184366.67	Картометрический	0,1	-
2989	432552.78	2184375.55	Картометрический	0,1	-
2990	432560.84	2184384.09	Картометрический	0,1	-
2991	432574.36	2184398.40	Картометрический	0,1	-
2992	432584.53	2184430.77	Картометрический	0,1	-
2993	432701.91	2184531.03	Картометрический	0,1	-
2994	432704.34	2184528.42	Картометрический	0,1	-
2995	432712.76	2184531.70	Картометрический	0,1	-
2996	432710.76	2184555.81	Картометрический	0,1	-
2997	432707.03	2184600.76	Картометрический	0,1	-

Раздел 2

Сведения о местоположении границ объекта

Обозначение характерных точек границ	Координаты, м		Метод определения координат характерной точки	Средняя квадратическая погрешность положения характерной точки (Mt), м	Описание обозначения точки на местности (при наличии)
	X	Y			
1	2	3	4	5	6
2998	432723.98	2184833.30	Картометрический	0,1	-
2999	432730.43	2184855.92	Картометрический	0,1	-
3000	432755.82	2184945.11	Картометрический	0,1	-
3001	432772.97	2185003.25	Картометрический	0,1	-
3002	432776.74	2185009.55	Картометрический	0,1	-
3003	432796.00	2185041.72	Картометрический	0,1	-
3004	432778.84	2185035.59	Картометрический	0,1	-
3005	432764.30	2185036.85	Картометрический	0,1	-
3006	432747.43	2185040.94	Картометрический	0,1	-
3007	432735.59	2185048.05	Картометрический	0,1	-
3008	432728.36	2185044.59	Картометрический	0,1	-
3009	432714.51	2185046.77	Картометрический	0,1	-
3010	432698.83	2185050.14	Картометрический	0,1	-
3011	432690.37	2185051.34	Картометрический	0,1	-
3012	432686.66	2185051.34	Картометрический	0,1	-
3013	432686.87	2185053.37	Картометрический	0,1	-
3014	432610.48	2185061.43	Картометрический	0,1	-
3015	432607.29	2185066.45	Картометрический	0,1	-
3016	432606.66	2185066.73	Картометрический	0,1	-
3017	432571.65	2185079.42	Картометрический	0,1	-
3018	432558.20	2185086.67	Картометрический	0,1	-
3019	432549.31	2185088.53	Картометрический	0,1	-
3020	432537.44	2185088.53	Картометрический	0,1	-
3021	432523.34	2185089.78	Картометрический	0,1	-
3022	432512.93	2185093.03	Картометрический	0,1	-
3023	432498.66	2185096.09	Картометрический	0,1	-
3024	432471.03	2185110.69	Картометрический	0,1	-
3025	432451.52	2185117.19	Картометрический	0,1	-
3026	432443.30	2185118.52	Картометрический	0,1	-
3027	432427.13	2185112.92	Картометрический	0,1	-
3028	432410.60	2185104.56	Картометрический	0,1	-
3029	432389.59	2185097.33	Картометрический	0,1	-
3030	432376.12	2185090.67	Картометрический	0,1	-
3031	432361.77	2185084.86	Картометрический	0,1	-
3032	432322.29	2185072.26	Картометрический	0,1	-
3033	432266.73	2185058.24	Картометрический	0,1	-
3034	432229.91	2185052.82	Картометрический	0,1	-
3035	432201.03	2185053.38	Картометрический	0,1	-
3036	432175.61	2185057.43	Картометрический	0,1	-
3037	432148.65	2185067.41	Картометрический	0,1	-

Раздел 2

Сведения о местоположении границ объекта

Обозначение характерных точек границ	Координаты, м		Метод определения координат характерной точки	Средняя квадратическая погрешность положения характерной точки (Mt), м	Описание обозначения точки на местности (при наличии)
	X	Y			
1	2	3	4	5	6
3038	432137.44	2185068.96	Картометрический	0,1	-
3039	432120.30	2185064.48	Картометрический	0,1	-
3040	432107.53	2185056.00	Картометрический	0,1	-
3041	432037.62	2185042.33	Картометрический	0,1	-
3042	431978.69	2185025.49	Картометрический	0,1	-
3043	431960.50	2185026.92	Картометрический	0,1	-
3044	431912.91	2185039.36	Картометрический	0,1	-
3045	431903.77	2185043.50	Картометрический	0,1	-
3046	431912.63	2184953.36	Картометрический	0,1	-
3047	431925.54	2184960.15	Картометрический	0,1	-
3048	431958.98	2184980.83	Картометрический	0,1	-
3049	431996.16	2185006.55	Картометрический	0,1	-
3050	432014.42	2184978.82	Картометрический	0,1	-
3051	431973.71	2184954.55	Картометрический	0,1	-
3052	431939.58	2184933.50	Картометрический	0,1	-
3053	431912.38	2184920.20	Картометрический	0,1	-
3054	431905.50	2184911.34	Картометрический	0,1	-
3055	431911.35	2184906.06	Картометрический	0,1	-
3056	431928.53	2184878.61	Картометрический	0,1	-
3057	431935.76	2184857.68	Картометрический	0,1	-
3058	431942.47	2184845.20	Картометрический	0,1	-
3059	431965.78	2184801.87	Картометрический	0,1	-
2973	431922.52	2184769.49	Картометрический	0,1	-
3060	431982.06	2184818.59	Картометрический	0,1	-
3061	431936.68	2184906.91	Картометрический	0,1	-
3062	432020.38	2184958.31	Картометрический	0,1	-
3063	432068.86	2184866.94	Картометрический	0,1	-
3060	431982.06	2184818.59	Картометрический	0,1	-
3064	432681.53	2185026.76	Картометрический	0,1	-
3065	432667.29	2184928.59	Картометрический	0,1	-
3066	432571.25	2184943.41	Картометрический	0,1	-
3067	432581.24	2185044.91	Картометрический	0,1	-
3064	432681.53	2185026.76	Картометрический	0,1	-
3068	432448.75	2184845.37	Картометрический	0,1	-
3069	432434.54	2184847.05	Картометрический	0,1	-
3070	432395.76	2184835.50	Картометрический	0,1	-
3071	432337.13	2184809.40	Картометрический	0,1	-
3072	432336.21	2184791.87	Картометрический	0,1	-
3073	432302.89	2184772.22	Картометрический	0,1	-
3074	432281.53	2184769.21	Картометрический	0,1	-

Раздел 2

Сведения о местоположении границ объекта

Обозначение характерных точек границ	Координаты, м		Метод определения координат характерной точки	Средняя квадратическая погрешность положения характерной точки (Mt), м	Описание обозначения точки на местности (при наличии)
	X	Y			
1	2	3	4	5	6
3075	432279.70	2184771.28	Картометрический	0,1	-
3076	432277.13	2184771.18	Картометрический	0,1	-
3077	432271.36	2184780.68	Картометрический	0,1	-
3078	432238.10	2184818.15	Картометрический	0,1	-
3079	432213.61	2184834.11	Картометрический	0,1	-
3080	432200.89	2184860.08	Картометрический	0,1	-
3081	432173.45	2184891.00	Картометрический	0,1	-
3082	432176.17	2184893.87	Картометрический	0,1	-
3083	432176.28	2184895.56	Картометрический	0,1	-
3084	432206.75	2184936.84	Картометрический	0,1	-
3085	432243.59	2184966.03	Картометрический	0,1	-
3086	432263.19	2184965.89	Картометрический	0,1	-
3087	432302.78	2184971.24	Картометрический	0,1	-
3088	432317.28	2184965.47	Картометрический	0,1	-
3089	432331.82	2184965.38	Картометрический	0,1	-
3090	432332.11	2184961.96	Картометрический	0,1	-
3091	432331.12	2184959.96	Картометрический	0,1	-
3092	432332.71	2184959.33	Картометрический	0,1	-
3093	432323.38	2184923.05	Картометрический	0,1	-
3094	432334.35	2184899.39	Картометрический	0,1	-
3095	432363.54	2184894.32	Картометрический	0,1	-
3096	432404.78	2184894.34	Картометрический	0,1	-
3097	432434.00	2184885.44	Картометрический	0,1	-
3098	432435.79	2184879.43	Картометрический	0,1	-
3099	432437.94	2184879.42	Картометрический	0,1	-
3100	432450.70	2184873.80	Картометрический	0,1	-
3068	432448.75	2184845.37	Картометрический	0,1	-
3101	432427.89	2184924.58	Картометрический	0,1	-
3102	432367.77	2184924.58	Картометрический	0,1	-
3103	432363.46	2184981.64	Картометрический	0,1	-
3104	432423.17	2184984.15	Картометрический	0,1	-
3101	432427.89	2184924.58	Картометрический	0,1	-
3105	424496.81	2187645.38	Картометрический	0,1	-
3106	424483.11	2187643.62	Картометрический	0,1	-
3107	424476.85	2187642.82	Картометрический	0,1	-
3108	424476.86	2187642.70	Картометрический	0,1	-
3109	424469.19	2187641.68	Картометрический	0,1	-
3110	424473.62	2187612.69	Картометрический	0,1	-
3111	424480.33	2187613.39	Картометрический	0,1	-
3112	424486.37	2187553.81	Картометрический	0,1	-

Раздел 2

Сведения о местоположении границ объекта

Обозначение характерных точек границ	Координаты, м		Метод определения координат характерной точки	Средняя квадратическая погрешность положения характерной точки (Mt), м	Описание обозначения точки на местности (при наличии)
	X	Y			
1	2	3	4	5	6
3113	424506.42	2187555.92	Картометрический	0,1	-
3114	424500.08	2187615.52	Картометрический	0,1	-
3105	424496.81	2187645.38	Картометрический	0,1	-
3115	424531.40	2187598.29	Картометрический	0,1	-
3116	424510.59	2187595.68	Картометрический	0,1	-
3117	424514.81	2187559.93	Картометрический	0,1	-
3118	424532.76	2187588.38	Картометрический	0,1	-
3115	424531.40	2187598.29	Картометрический	0,1	-
3119	426516.53	2192261.74	Картометрический	0,1	-
3120	426514.28	2192246.91	Картометрический	0,1	-
3121	426524.17	2192245.41	Картометрический	0,1	-
3122	426526.41	2192260.24	Картометрический	0,1	-
3119	426516.53	2192261.74	Картометрический	0,1	-
3123	426672.69	2192283.06	Картометрический	0,1	-
3124	426662.93	2192280.88	Картометрический	0,1	-
3125	426666.20	2192266.24	Картометрический	0,1	-
3126	426675.96	2192268.42	Картометрический	0,1	-
3123	426672.69	2192283.06	Картометрический	0,1	-
3127	432994.29	2184060.19	Картометрический	0,1	-
3128	432997.69	2184060.46	Картометрический	0,1	-
3129	433021.17	2184034.26	Картометрический	0,1	-
3130	433034.59	2183999.05	Картометрический	0,1	-
3131	433038.96	2183987.59	Картометрический	0,1	-
3132	433111.55	2183904.70	Картометрический	0,1	-
3133	433152.42	2183961.70	Картометрический	0,1	-
3134	433197.93	2184023.47	Картометрический	0,1	-
3135	433229.88	2184066.83	Картометрический	0,1	-
3136	433266.13	2184116.00	Картометрический	0,1	-
3137	433235.92	2184109.46	Картометрический	0,1	-
3138	432987.89	2184072.35	Картометрический	0,1	-
3127	432994.29	2184060.19	Картометрический	0,1	-
3139	431497.26	2184550.45	Картометрический	0,1	-
3140	431398.99	2184522.59	Картометрический	0,1	-
3141	431397.34	2184522.12	Картометрический	0,1	-
3142	431392.85	2184520.69	Картометрический	0,1	-
3143	431386.56	2184518.69	Картометрический	0,1	-
3144	431379.13	2184507.32	Картометрический	0,1	-
3145	431357.67	2184490.63	Картометрический	0,1	-
3146	431344.78	2184485.05	Картометрический	0,1	-
3147	431402.97	2184456.26	Картометрический	0,1	-

Раздел 2

Сведения о местоположении границ объекта

Обозначение характерных точек границ	Координаты, м		Метод определения координат характерной точки	Средняя квадратическая погрешность положения характерной точки (Mt), м	Описание обозначения точки на местности (при наличии)
	X	Y			
1	2	3	4	5	6
3148	431473.05	2184427.36	Картометрический	0,1	-
3149	431487.74	2184421.35	Картометрический	0,1	-
3150	431496.29	2184417.78	Картометрический	0,1	-
3151	431626.61	2184344.09	Картометрический	0,1	-
3152	431726.66	2184293.73	Картометрический	0,1	-
3153	431802.66	2184257.60	Картометрический	0,1	-
3154	431822.65	2184254.30	Картометрический	0,1	-
3155	431905.05	2184259.40	Картометрический	0,1	-
3156	431994.49	2184271.55	Картометрический	0,1	-
3157	431994.48	2184324.35	Картометрический	0,1	-
3158	431993.22	2184336.03	Картометрический	0,1	-
3159	431990.05	2184365.56	Картометрический	0,1	-
3160	431985.66	2184380.54	Картометрический	0,1	-
3161	431890.50	2184349.82	Картометрический	0,1	-
3162	431860.29	2184445.15	Картометрический	0,1	-
3163	431955.23	2184475.79	Картометрический	0,1	-
3164	431948.77	2184495.80	Картометрический	0,1	-
3165	431937.87	2184493.18	Картометрический	0,1	-
3166	431800.56	2184448.85	Картометрический	0,1	-
3167	431649.86	2184400.20	Картометрический	0,1	-
3168	431623.09	2184483.11	Картометрический	0,1	-
3169	431603.10	2184476.67	Картометрический	0,1	-
3170	431527.01	2184455.59	Картометрический	0,1	-
3171	431525.31	2184455.12	Картометрический	0,1	-
3172	431524.86	2184456.64	Картометрический	0,1	-
3139	431497.26	2184550.45	Картометрический	0,1	-
3173	429688.65	2193341.82	Картометрический	0,1	-
3174	429683.58	2193355.93	Картометрический	0,1	-
3175	429678.86	2193354.25	Картометрический	0,1	-
3176	429683.93	2193340.12	Картометрический	0,1	-
3173	429688.65	2193341.82	Картометрический	0,1	-
3177	429963.01	2193438.97	Картометрический	0,1	-
3178	429957.80	2193453.03	Картометрический	0,1	-
3179	429953.10	2193451.30	Картометрический	0,1	-
3180	429958.31	2193437.22	Картометрический	0,1	-
3177	429963.01	2193438.97	Картометрический	0,1	-
3181	432230.77	2184040.26	Картометрический	0,1	-
3182	432192.93	2184035.21	Картометрический	0,1	-
3183	431927.93	2183999.84	Картометрический	0,1	-
3184	431813.96	2183993.67	Картометрический	0,1	-

Раздел 2

Сведения о местоположении границ объекта

Обозначение характерных точек границ	Координаты, м		Метод определения координат характерной точки	Средняя квадратическая погрешность положения характерной точки (Mt), м	Описание обозначения точки на местности (при наличии)
	X	Y			
1	2	3	4	5	6
3185	431805.12	2183994.09	Картометрический	0,1	-
3186	431740.50	2184004.06	Картометрический	0,1	-
3187	431700.75	2184016.67	Картометрический	0,1	-
3188	431602.12	2184063.66	Картометрический	0,1	-
3189	431428.95	2184151.28	Картометрический	0,1	-
3190	431498.20	2184049.05	Картометрический	0,1	-
3191	431515.83	2184005.98	Картометрический	0,1	-
3192	431517.04	2184003.78	Картометрический	0,1	-
3193	431522.60	2183996.76	Картометрический	0,1	-
3194	431656.91	2183979.98	Картометрический	0,1	-
3195	431698.61	2183976.32	Картометрический	0,1	-
3196	431703.86	2183975.66	Картометрический	0,1	-
3197	431704.36	2183974.06	Картометрический	0,1	-
3198	431715.09	2183972.71	Картометрический	0,1	-
3199	431728.85	2183925.67	Картометрический	0,1	-
3200	431744.38	2183872.55	Картометрический	0,1	-
3201	431762.67	2183758.59	Картометрический	0,1	-
3202	431759.24	2183757.91	Картометрический	0,1	-
3203	431589.24	2183724.71	Картометрический	0,1	-
3204	431590.36	2183714.57	Картометрический	0,1	-
3205	431599.07	2183634.96	Картометрический	0,1	-
3206	431600.56	2183621.32	Картометрический	0,1	-
3207	431715.00	2183630.13	Картометрический	0,1	-
3208	431874.16	2183642.37	Картометрический	0,1	-
3209	431878.65	2183647.63	Картометрический	0,1	-
3210	431885.26	2183655.44	Картометрический	0,1	-
3211	431923.14	2183656.36	Картометрический	0,1	-
3212	431925.94	2183657.59	Картометрический	0,1	-
3213	431958.51	2183657.35	Картометрический	0,1	-
3214	431958.75	2183657.22	Картометрический	0,1	-
3215	431963.30	2183657.33	Картометрический	0,1	-
3216	431986.16	2183654.15	Картометрический	0,1	-
3217	431988.81	2183640.65	Картометрический	0,1	-
3218	432005.69	2183631.34	Картометрический	0,1	-
3219	432011.35	2183594.84	Картометрический	0,1	-
3220	432055.70	2183577.32	Картометрический	0,1	-
3221	432112.37	2183415.99	Картометрический	0,1	-
3222	432143.71	2183326.76	Картометрический	0,1	-
3223	432269.48	2183246.53	Картометрический	0,1	-
3224	432293.64	2183240.76	Картометрический	0,1	-

Раздел 2

Сведения о местоположении границ объекта

Обозначение характерных точек границ	Координаты, м		Метод определения координат характерной точки	Средняя квадратическая погрешность положения характерной точки (Mt), м	Описание обозначения точки на местности (при наличии)
	X	Y			
1	2	3	4	5	6
3225	432398.44	2183362.14	Картометрический	0,1	-
3226	432441.75	2183484.27	Картометрический	0,1	-
3227	432401.88	2183556.08	Картометрический	0,1	-
3228	432401.86	2183556.10	Картометрический	0,1	-
3229	432401.38	2183555.88	Картометрический	0,1	-
3230	432313.54	2183517.43	Картометрический	0,1	-
3231	432251.84	2183497.07	Картометрический	0,1	-
3232	432223.09	2183506.27	Картометрический	0,1	-
3233	432165.40	2183580.08	Картометрический	0,1	-
3234	432161.59	2183595.03	Картометрический	0,1	-
3235	432143.34	2183613.65	Картометрический	0,1	-
3236	432126.82	2183680.37	Картометрический	0,1	-
3237	432122.39	2183740.66	Картометрический	0,1	-
3238	432118.42	2183828.11	Картометрический	0,1	-
3239	432190.53	2183804.50	Картометрический	0,1	-
3240	432222.28	2183778.48	Картометрический	0,1	-
3241	432243.83	2183738.50	Картометрический	0,1	-
3242	432273.01	2183676.34	Картометрический	0,1	-
3243	432307.91	2183641.44	Картометрический	0,1	-
3244	432337.10	2183634.48	Картометрический	0,1	-
3245	432431.08	2183649.67	Картометрический	0,1	-
3246	432442.32	2183650.87	Картометрический	0,1	-
3247	432662.03	2183469.72	Картометрический	0,1	-
3248	432672.60	2183461.01	Картометрический	0,1	-
3249	432674.06	2183459.80	Картометрический	0,1	-
3250	432678.30	2183463.27	Картометрический	0,1	-
3251	432684.47	2183468.31	Картометрический	0,1	-
3252	432716.36	2183490.88	Картометрический	0,1	-
3253	432737.92	2183506.79	Картометрический	0,1	-
3254	432738.83	2183507.46	Картометрический	0,1	-
3255	432760.00	2183525.65	Картометрический	0,1	-
3256	432771.44	2183536.25	Картометрический	0,1	-
3257	432771.80	2183536.62	Картометрический	0,1	-
3258	432773.61	2183538.45	Картометрический	0,1	-
3259	432789.06	2183554.07	Картометрический	0,1	-
3260	432793.64	2183558.70	Картометрический	0,1	-
3261	432794.93	2183560.00	Картометрический	0,1	-
3262	432829.18	2183594.45	Картометрический	0,1	-
3263	432865.54	2183630.72	Картометрический	0,1	-
3264	432898.96	2183663.87	Картометрический	0,1	-

Раздел 2

Сведения о местоположении границ объекта

Обозначение характерных точек границ	Координаты, м		Метод определения координат характерной точки	Средняя квадратическая погрешность положения характерной точки (Mt), м	Описание обозначения точки на местности (при наличии)
	X	Y			
1	2	3	4	5	6
3265	432931.72	2183696.59	Картометрический	0,1	-
3266	432967.09	2183731.57	Картометрический	0,1	-
3267	432975.16	2183739.99	Картометрический	0,1	-
3268	432990.67	2183756.18	Картометрический	0,1	-
3269	432947.66	2183759.48	Картометрический	0,1	-
3270	432918.49	2183718.85	Картометрический	0,1	-
3271	432902.39	2183718.02	Картометрический	0,1	-
3272	432888.21	2183712.41	Картометрический	0,1	-
3273	432881.97	2183701.10	Картометрический	0,1	-
3274	432874.43	2183702.02	Картометрический	0,1	-
3275	432875.19	2183691.02	Картометрический	0,1	-
3276	432875.22	2183687.35	Картометрический	0,1	-
3277	432867.52	2183679.01	Картометрический	0,1	-
3278	432852.15	2183672.59	Картометрический	0,1	-
3279	432842.36	2183677.79	Картометрический	0,1	-
3280	432842.79	2183681.45	Картометрический	0,1	-
3281	432853.23	2183705.34	Картометрический	0,1	-
3282	432853.24	2183724.22	Картометрический	0,1	-
3283	432853.62	2183727.77	Картометрический	0,1	-
3284	432866.92	2183760.12	Картометрический	0,1	-
3285	432899.93	2183795.66	Картометрический	0,1	-
3286	432907.65	2183809.95	Картометрический	0,1	-
3287	432879.89	2183860.51	Картометрический	0,1	-
3288	432867.80	2183905.02	Картометрический	0,1	-
3289	432868.23	2183908.61	Картометрический	0,1	-
3290	432873.93	2183932.71	Картометрический	0,1	-
3291	432879.06	2183944.91	Картометрический	0,1	-
3292	432850.18	2183974.92	Картометрический	0,1	-
3293	432845.28	2183979.09	Картометрический	0,1	-
3294	432750.32	2184059.76	Картометрический	0,1	-
3295	432731.58	2184064.56	Картометрический	0,1	-
3296	432720.95	2184056.51	Картометрический	0,1	-
3297	432714.80	2184050.25	Картометрический	0,1	-
3298	432686.46	2184002.18	Картометрический	0,1	-
3299	432674.96	2183983.12	Картометрический	0,1	-
3300	432643.34	2183930.72	Картометрический	0,1	-
3301	432630.23	2183921.15	Картометрический	0,1	-
3302	432628.35	2183917.58	Картометрический	0,1	-
3303	432616.91	2183911.41	Картометрический	0,1	-
3304	432613.19	2183908.69	Картометрический	0,1	-

Раздел 2

Сведения о местоположении границ объекта

Обозначение характерных точек границ	Координаты, м		Метод определения координат характерной точки	Средняя квадратическая погрешность положения характерной точки (Mt), м	Описание обозначения точки на местности (при наличии)
	X	Y			
1	2	3	4	5	6
3305	432612.19	2183908.87	Картометрический	0,1	-
3306	432611.71	2183908.62	Картометрический	0,1	-
3307	432609.66	2183909.33	Картометрический	0,1	-
3308	432588.31	2183913.15	Картометрический	0,1	-
3309	432582.63	2183935.75	Картометрический	0,1	-
3310	432590.22	2183946.07	Картометрический	0,1	-
3311	432590.57	2183953.30	Картометрический	0,1	-
3312	432590.94	2183956.81	Картометрический	0,1	-
3313	432614.48	2183985.59	Картометрический	0,1	-
3314	432619.49	2183991.71	Картометрический	0,1	-
3315	432643.08	2184035.14	Картометрический	0,1	-
3316	432641.99	2184054.70	Картометрический	0,1	-
3317	432639.39	2184068.93	Картометрический	0,1	-
3318	432479.12	2184073.40	Картометрический	0,1	-
3181	432230.77	2184040.26	Картометрический	0,1	-
3319	433057.72	2183795.99	Картометрический	0,1	-
3320	432781.33	2183517.24	Картометрический	0,1	-
3321	432735.15	2183479.25	Картометрический	0,1	-
3322	432747.40	2183468.94	Картометрический	0,1	-
3323	432783.96	2183438.05	Картометрический	0,1	-
3324	432793.80	2183430.10	Картометрический	0,1	-
3325	432986.13	2183642.28	Картометрический	0,1	-
3326	433186.21	2183908.63	Картометрический	0,1	-
3327	433243.59	2183964.80	Картометрический	0,1	-
3328	433253.98	2183977.02	Картометрический	0,1	-
3329	433255.82	2183976.78	Картометрический	0,1	-
3330	433262.96	2183983.76	Картометрический	0,1	-
3331	433341.22	2183975.30	Картометрический	0,1	-
3332	433363.76	2183972.86	Картометрический	0,1	-
3333	433368.93	2184003.07	Картометрический	0,1	-
3334	433373.26	2184027.96	Картометрический	0,1	-
3335	433387.69	2184112.35	Картометрический	0,1	-
3336	433391.49	2184133.80	Картометрический	0,1	-
3337	433295.22	2184122.05	Картометрический	0,1	-
3338	433223.10	2184023.43	Картометрический	0,1	-
3339	433169.39	2183949.99	Картометрический	0,1	-
3319	433057.72	2183795.99	Картометрический	0,1	-
3340	421259.87	2189415.07	Картометрический	0,1	-
3341	421259.64	2189410.64	Картометрический	0,1	-
3342	421270.75	2189410.65	Картометрический	0,1	-

Раздел 2

Сведения о местоположении границ объекта

Обозначение характерных точек границ	Координаты, м		Метод определения координат характерной точки	Средняя квадратическая погрешность положения характерной точки (Mt), м	Описание обозначения точки на местности (при наличии)
	X	Y			
1	2	3	4	5	6
3343	421275.59	2189410.65	Картометрический	0,1	-
3344	421278.78	2189412.29	Картометрический	0,1	-
3345	421280.80	2189417.86	Картометрический	0,1	-
3346	421281.29	2189425.42	Картометрический	0,1	-
3347	421281.22	2189425.57	Картометрический	0,1	-
3348	421310.45	2189428.80	Картометрический	0,1	-
3349	421341.95	2189430.23	Картометрический	0,1	-
3350	421342.01	2189429.25	Картометрический	0,1	-
3351	421359.98	2189431.53	Картометрический	0,1	-
3352	421373.43	2189432.72	Картометрический	0,1	-
3353	421387.35	2189434.32	Картометрический	0,1	-
3354	421400.37	2189435.91	Картометрический	0,1	-
3355	421401.27	2189438.26	Картометрический	0,1	-
3356	421428.16	2189441.21	Картометрический	0,1	-
3357	421430.83	2189441.32	Картометрический	0,1	-
3358	421449.30	2189441.14	Картометрический	0,1	-
3359	421459.47	2189328.16	Картометрический	0,1	-
3360	421456.40	2189327.89	Картометрический	0,1	-
3361	421456.70	2189324.67	Картометрический	0,1	-
3362	421433.25	2189321.07	Картометрический	0,1	-
3363	421397.48	2189318.29	Картометрический	0,1	-
3364	421332.27	2189312.60	Картометрический	0,1	-
3365	421215.31	2189303.84	Картометрический	0,1	-
3366	421162.01	2189306.28	Картометрический	0,1	-
3367	421143.90	2189306.54	Картометрический	0,1	-
3368	421048.80	2189308.94	Картометрический	0,1	-
3369	420962.30	2189312.48	Картометрический	0,1	-
3370	420959.00	2189318.87	Картометрический	0,1	-
3371	420956.30	2189331.96	Картометрический	0,1	-
3372	420941.77	2189331.77	Картометрический	0,1	-
3373	420791.73	2189294.24	Картометрический	0,1	-
3374	420797.73	2189274.74	Картометрический	0,1	-
3375	420795.47	2189274.06	Картометрический	0,1	-
3376	420806.83	2189232.75	Картометрический	0,1	-
3377	420835.31	2189133.42	Картометрический	0,1	-
3378	420830.92	2189128.62	Картометрический	0,1	-
3379	420830.77	2189127.98	Картометрический	0,1	-
3380	420756.09	2189112.40	Картометрический	0,1	-
3381	420774.30	2189028.83	Картометрический	0,1	-
3382	420779.53	2189007.76	Картометрический	0,1	-

Раздел 2

Сведения о местоположении границ объекта

Обозначение характерных точек границ	Координаты, м		Метод определения координат характерной точки	Средняя квадратическая погрешность положения характерной точки (Mt), м	Описание обозначения точки на местности (при наличии)
	X	Y			
1	2	3	4	5	6
3383	420789.37	2188962.36	Картометрический	0,1	-
3384	420791.28	2188953.70	Картометрический	0,1	-
3385	420795.29	2188938.97	Картометрический	0,1	-
3386	421014.27	2188984.26	Картометрический	0,1	-
3387	421017.98	2188985.02	Картометрический	0,1	-
3388	421270.06	2189030.15	Картометрический	0,1	-
3389	421669.99	2189090.04	Картометрический	0,1	-
3390	421676.16	2189090.87	Картометрический	0,1	-
3391	421676.17	2189090.90	Картометрический	0,1	-
3392	421679.79	2189122.97	Картометрический	0,1	-
3393	421719.12	2189325.05	Картометрический	0,1	-
3394	421878.00	2189368.92	Картометрический	0,1	-
3395	421880.59	2189369.63	Картометрический	0,1	-
3396	421873.27	2189482.58	Картометрический	0,1	-
3397	421877.70	2189482.87	Картометрический	0,1	-
3398	421877.05	2189493.22	Картометрический	0,1	-
3399	421885.38	2189493.20	Картометрический	0,1	-
3400	421883.11	2189527.20	Картометрический	0,1	-
3401	421874.90	2189527.22	Картометрический	0,1	-
3402	421867.71	2189641.29	Картометрический	0,1	-
3403	421850.59	2189641.34	Картометрический	0,1	-
3404	421850.03	2189652.71	Картометрический	0,1	-
3405	421469.04	2189654.99	Картометрический	0,1	-
3406	421471.87	2189538.67	Картометрический	0,1	-
3407	421431.24	2189538.39	Картометрический	0,1	-
3408	421427.42	2189559.14	Картометрический	0,1	-
3409	421431.42	2189559.41	Картометрический	0,1	-
3410	421434.53	2189560.24	Картометрический	0,1	-
3411	421433.31	2189567.55	Картометрический	0,1	-
3412	421431.85	2189574.50	Картометрический	0,1	-
3413	421430.21	2189589.45	Картометрический	0,1	-
3414	421421.91	2189589.01	Картометрический	0,1	-
3415	421421.85	2189589.37	Картометрический	0,1	-
3416	421430.16	2189589.87	Картометрический	0,1	-
3417	421430.25	2189590.27	Картометрический	0,1	-
3418	421427.90	2189605.38	Картометрический	0,1	-
3419	421426.26	2189619.09	Картометрический	0,1	-
3420	421425.71	2189620.84	Картометрический	0,1	-
3421	421424.68	2189621.06	Картометрический	0,1	-
3422	421416.05	2189620.86	Картометрический	0,1	-

Раздел 2

Сведения о местоположении границ объекта

Обозначение характерных точек границ	Координаты, м		Метод определения координат характерной точки	Средняя квадратическая погрешность положения характерной точки (Mt), м	Описание обозначения точки на местности (при наличии)
	X	Y			
1	2	3	4	5	6
3423	421413.09	2189636.94	Картометрический	0,1	-
3424	421422.06	2189637.34	Картометрический	0,1	-
3425	421419.87	2189653.10	Картометрический	0,1	-
3426	421417.25	2189671.74	Картометрический	0,1	-
3427	421414.65	2189691.12	Картометрический	0,1	-
3428	421412.47	2189708.10	Картометрический	0,1	-
3429	421410.29	2189724.73	Картометрический	0,1	-
3430	421408.54	2189739.52	Картометрический	0,1	-
3431	421394.27	2189739.09	Картометрический	0,1	-
3432	421391.96	2189751.62	Картометрический	0,1	-
3433	421124.56	2189755.28	Картометрический	0,1	-
3434	421125.40	2189769.34	Картометрический	0,1	-
3435	421108.83	2189770.43	Картометрический	0,1	-
3436	421108.15	2189755.50	Картометрический	0,1	-
3437	421009.88	2189756.85	Картометрический	0,1	-
3438	421007.32	2189756.86	Картометрический	0,1	-
3439	420992.38	2189736.69	Картометрический	0,1	-
3440	420988.57	2189736.79	Картометрический	0,1	-
3441	420987.74	2189730.39	Картометрический	0,1	-
3442	420981.48	2189721.98	Картометрический	0,1	-
3443	420981.06	2189721.25	Картометрический	0,1	-
3444	420920.72	2189718.32	Картометрический	0,1	-
3445	420920.59	2189718.31	Картометрический	0,1	-
3446	420920.55	2189720.53	Картометрический	0,1	-
3447	420913.42	2189721.06	Картометрический	0,1	-
3448	420912.72	2189723.84	Картометрический	0,1	-
3449	420902.69	2189724.63	Картометрический	0,1	-
3450	420900.65	2189715.40	Картометрический	0,1	-
3451	420877.90	2189717.32	Картометрический	0,1	-
3452	420878.78	2189726.38	Картометрический	0,1	-
3453	420878.89	2189727.58	Картометрический	0,1	-
3454	420869.65	2189728.02	Картометрический	0,1	-
3455	420866.82	2189728.15	Картометрический	0,1	-
3456	420860.81	2189728.43	Картометрический	0,1	-
3457	420859.83	2189722.88	Картометрический	0,1	-
3458	420859.36	2189722.25	Картометрический	0,1	-
3459	420858.43	2189721.03	Картометрический	0,1	-
3460	420857.43	2189718.17	Картометрический	0,1	-
3461	420857.01	2189714.49	Картометрический	0,1	-
3462	420849.01	2189714.01	Картометрический	0,1	-

Раздел 2

Сведения о местоположении границ объекта

Обозначение характерных точек границ	Координаты, м		Метод определения координат характерной точки	Средняя квадратическая погрешность положения характерной точки (Mt), м	Описание обозначения точки на местности (при наличии)
	X	Y			
1	2	3	4	5	6
3463	420836.04	2189713.23	Картометрический	0,1	-
3464	420796.22	2189709.50	Картометрический	0,1	-
3465	420779.20	2189710.35	Картометрический	0,1	-
3466	420779.13	2189709.79	Картометрический	0,1	-
3467	420778.90	2189709.75	Картометрический	0,1	-
3468	420779.11	2189711.39	Картометрический	0,1	-
3469	420769.55	2189711.30	Картометрический	0,1	-
3470	420769.46	2189712.75	Картометрический	0,1	-
3471	420763.29	2189712.61	Картометрический	0,1	-
3472	420763.21	2189710.78	Картометрический	0,1	-
3473	420758.78	2189710.42	Картометрический	0,1	-
3474	420758.30	2189715.22	Картометрический	0,1	-
3475	420748.14	2189713.96	Картометрический	0,1	-
3476	420726.11	2189711.45	Картометрический	0,1	-
3477	420726.15	2189705.60	Картометрический	0,1	-
3478	420725.61	2189705.56	Картометрический	0,1	-
3479	420725.60	2189706.05	Картометрический	0,1	-
3480	420721.78	2189705.86	Картометрический	0,1	-
3481	420721.78	2189705.25	Картометрический	0,1	-
3482	420710.83	2189704.39	Картометрический	0,1	-
3483	420710.84	2189704.63	Картометрический	0,1	-
3484	420709.56	2189704.46	Картометрический	0,1	-
3485	420707.50	2189704.13	Картометрический	0,1	-
3486	420707.42	2189704.12	Картометрический	0,1	-
3487	420701.48	2189703.65	Картометрический	0,1	-
3488	420614.81	2189696.79	Картометрический	0,1	-
3489	420614.46	2189704.91	Картометрический	0,1	-
3490	420588.18	2189703.80	Картометрический	0,1	-
3491	420587.98	2189710.60	Картометрический	0,1	-
3492	420574.01	2189710.01	Картометрический	0,1	-
3493	420574.23	2189693.58	Картометрический	0,1	-
3494	420563.68	2189692.73	Картометрический	0,1	-
3495	420563.62	2189694.50	Картометрический	0,1	-
3496	420551.66	2189695.24	Картометрический	0,1	-
3497	420544.76	2189695.67	Картометрический	0,1	-
3498	420544.74	2189690.04	Картометрический	0,1	-
3499	420526.67	2189688.90	Картометрический	0,1	-
3500	420526.61	2189693.28	Картометрический	0,1	-
3501	420526.36	2189712.65	Картометрический	0,1	-
3502	420500.71	2189713.89	Картометрический	0,1	-

Раздел 2

Сведения о местоположении границ объекта

Обозначение характерных точек границ	Координаты, м		Метод определения координат характерной точки	Средняя квадратическая погрешность положения характерной точки (Mt), м	Описание обозначения точки на местности (при наличии)
	X	Y			
1	2	3	4	5	6
3503	420500.61	2189694.53	Картометрический	0,1	-
3504	420500.57	2189687.74	Картометрический	0,1	-
3505	420500.41	2189687.73	Картометрический	0,1	-
3506	420500.46	2189691.48	Картометрический	0,1	-
3507	420486.69	2189694.62	Картометрический	0,1	-
3508	420481.99	2189698.54	Картометрический	0,1	-
3509	420481.38	2189650.58	Картометрический	0,1	-
3510	420473.44	2189650.62	Картометрический	0,1	-
3511	420409.61	2189650.98	Картометрический	0,1	-
3512	420409.98	2189689.10	Картометрический	0,1	-
3513	420397.65	2189710.60	Картометрический	0,1	-
3514	420394.49	2189744.16	Картометрический	0,1	-
3515	420482.57	2189744.16	Картометрический	0,1	-
3516	420321.66	2189812.80	Картометрический	0,1	-
3517	420320.26	2189813.79	Картометрический	0,1	-
3518	420140.95	2189911.04	Картометрический	0,1	-
3519	420093.48	2189914.50	Картометрический	0,1	-
3520	420095.37	2190089.30	Картометрический	0,1	-
3521	420092.25	2190184.74	Картометрический	0,1	-
3522	420110.48	2190184.62	Картометрический	0,1	-
3523	420110.59	2190210.59	Картометрический	0,1	-
3524	420098.68	2190578.81	Картометрический	0,1	-
3525	420095.90	2190586.18	Картометрический	0,1	-
3526	420019.25	2190586.82	Картометрический	0,1	-
3527	419996.17	2190587.02	Картометрический	0,1	-
3528	419702.28	2190589.49	Картометрический	0,1	-
3529	419659.69	2190590.00	Картометрический	0,1	-
3530	419654.45	2190252.05	Картометрический	0,1	-
3531	419653.47	2190188.89	Картометрический	0,1	-
3532	419652.88	2190150.99	Картометрический	0,1	-
3533	419650.33	2189986.26	Картометрический	0,1	-
3534	419659.48	2189986.16	Картометрический	0,1	-
3535	419657.38	2189815.04	Картометрический	0,1	-
3536	419649.19	2189567.77	Картометрический	0,1	-
3537	419640.43	2189562.54	Картометрический	0,1	-
3538	419639.05	2189541.17	Картометрический	0,1	-
3539	419648.31	2189541.16	Картометрический	0,1	-
3540	419647.54	2189518.05	Картометрический	0,1	-
3541	419628.14	2189518.50	Картометрический	0,1	-
3542	419554.37	2189519.19	Картометрический	0,1	-

Раздел 2

Сведения о местоположении границ объекта

Обозначение характерных точек границ	Координаты, м		Метод определения координат характерной точки	Средняя квадратическая погрешность положения характерной точки (Mt), м	Описание обозначения точки на местности (при наличии)
	X	Y			
1	2	3	4	5	6
3543	419553.99	2189519.19	Картометрический	0,1	-
3544	419477.31	2189518.43	Картометрический	0,1	-
3545	419364.36	2189518.05	Картометрический	0,1	-
3546	419364.23	2189518.05	Картометрический	0,1	-
3547	419241.80	2189516.72	Картометрический	0,1	-
3548	419171.05	2189516.53	Картометрический	0,1	-
3549	419048.00	2189516.53	Картометрический	0,1	-
3550	419047.87	2189516.53	Картометрический	0,1	-
3551	418946.83	2189515.77	Картометрический	0,1	-
3552	418883.84	2189515.20	Картометрический	0,1	-
3553	418785.36	2189515.39	Картометрический	0,1	-
3554	418785.00	2189515.39	Картометрический	0,1	-
3555	418666.67	2189513.11	Картометрический	0,1	-
3556	418666.55	2189513.10	Картометрический	0,1	-
3557	418623.63	2189511.96	Картометрический	0,1	-
3558	418623.41	2189511.96	Картометрический	0,1	-
3559	418594.54	2189510.82	Картометрический	0,1	-
3560	418594.06	2189510.79	Картометрический	0,1	-
3561	418571.65	2189509.27	Картометрический	0,1	-
3562	418571.15	2189509.23	Картометрический	0,1	-
3563	418557.48	2189507.90	Картометрический	0,1	-
3564	418555.84	2189507.66	Картометрический	0,1	-
3565	418544.26	2189505.38	Картометрический	0,1	-
3566	418543.11	2189505.12	Картометрический	0,1	-
3567	418531.14	2189501.89	Картометрический	0,1	-
3568	418530.66	2189501.75	Картометрический	0,1	-
3569	418510.53	2189495.67	Картометрический	0,1	-
3570	418508.25	2189494.80	Картометрический	0,1	-
3571	418485.46	2189484.17	Картометрический	0,1	-
3572	418484.73	2189483.80	Картометрический	0,1	-
3573	418430.98	2189455.50	Картометрический	0,1	-
3574	418430.78	2189455.40	Картометрический	0,1	-
3575	418380.45	2189428.05	Картометрический	0,1	-
3576	418380.25	2189427.94	Картометрический	0,1	-
3577	418308.15	2189387.53	Картометрический	0,1	-
3578	418221.26	2189339.91	Картометрический	0,1	-
3579	418161.18	2189307.25	Картометрический	0,1	-
3580	418161.11	2189307.22	Картометрический	0,1	-
3581	418038.04	2189239.60	Картометрический	0,1	-
3582	418037.87	2189239.51	Картометрический	0,1	-

Раздел 2

Сведения о местоположении границ объекта

Обозначение характерных точек границ	Координаты, м		Метод определения координат характерной точки	Средняя квадратическая погрешность положения характерной точки (Mt), м	Описание обозначения точки на местности (при наличии)
	X	Y			
1	2	3	4	5	6
3583	418011.65	2189224.73	Картометрический	0,1	-
3584	418024.21	2189201.55	Картометрический	0,1	-
3585	418027.34	2189194.54	Картометрический	0,1	-
3586	418054.49	2189209.85	Картометрический	0,1	-
3587	418177.45	2189277.40	Картометрический	0,1	-
3588	418237.52	2189310.05	Картометрический	0,1	-
3589	418237.58	2189310.08	Картометрический	0,1	-
3590	418324.56	2189357.75	Картометрический	0,1	-
3591	418324.71	2189357.83	Картометрический	0,1	-
3592	418396.78	2189398.23	Картометрический	0,1	-
3593	418446.92	2189425.47	Картометрический	0,1	-
3594	418500.21	2189453.53	Картометрический	0,1	-
3595	418521.52	2189463.47	Картометрический	0,1	-
3596	418540.24	2189469.13	Картометрический	0,1	-
3597	418551.40	2189472.14	Картометрический	0,1	-
3598	418561.59	2189474.14	Картометрический	0,1	-
3599	418574.19	2189475.37	Картометрический	0,1	-
3600	418596.12	2189476.85	Картометрический	0,1	-
3601	418624.64	2189477.98	Картометрический	0,1	-
3602	418667.39	2189479.11	Картометрический	0,1	-
3603	418711.52	2189479.96	Картометрический	0,1	-
3604	418710.33	2189478.03	Картометрический	0,1	-
3605	418709.23	2189475.82	Картометрический	0,1	-
3606	418708.18	2189473.20	Картометрический	0,1	-
3607	418707.31	2189470.19	Картометрический	0,1	-
3608	418706.80	2189467.51	Картометрический	0,1	-
3609	418706.58	2189465.19	Картометрический	0,1	-
3610	418706.52	2189463.09	Картометрический	0,1	-
3611	418706.56	2189456.60	Картометрический	0,1	-
3612	418704.73	2189456.58	Картометрический	0,1	-
3613	418706.66	2189475.64	Картометрический	0,1	-
3614	418623.32	2189473.20	Картометрический	0,1	-
3615	418606.56	2189448.45	Картометрический	0,1	-
3616	418586.82	2189449.04	Картометрический	0,1	-
3617	418572.07	2189449.49	Картометрический	0,1	-
3618	418561.01	2189448.51	Картометрический	0,1	-
3619	418525.57	2189436.02	Картометрический	0,1	-
3620	418521.41	2189430.65	Картометрический	0,1	-
3621	418438.33	2189386.23	Картометрический	0,1	-
3622	418343.83	2189334.14	Картометрический	0,1	-

Раздел 2

Сведения о местоположении границ объекта

Обозначение характерных точек границ	Координаты, м		Метод определения координат характерной точки	Средняя квадратическая погрешность положения характерной точки (Mt), м	Описание обозначения точки на местности (при наличии)
	X	Y			
1	2	3	4	5	6
3623	418273.43	2189324.17	Картометрический	0,1	-
3624	418029.73	2189189.19	Картометрический	0,1	-
3625	418034.32	2189178.91	Картометрический	0,1	-
3626	418043.06	2189163.53	Картометрический	0,1	-
3627	418079.62	2189098.71	Картометрический	0,1	-
3628	418094.69	2189071.52	Картометрический	0,1	-
3629	418104.10	2189054.44	Картометрический	0,1	-
3630	418126.24	2189013.41	Картометрический	0,1	-
3631	418169.97	2188932.72	Картометрический	0,1	-
3632	418182.05	2188910.67	Картометрический	0,1	-
3633	418186.83	2188910.89	Картометрический	0,1	-
3634	418202.34	2188911.84	Картометрический	0,1	-
3635	418219.13	2188912.65	Картометрический	0,1	-
3636	418230.75	2188882.97	Картометрический	0,1	-
3637	418237.58	2188865.31	Картометрический	0,1	-
3638	418248.21	2188837.12	Картометрический	0,1	-
3639	418251.18	2188836.55	Картометрический	0,1	-
3640	418264.17	2188803.82	Картометрический	0,1	-
3641	418272.44	2188781.71	Картометрический	0,1	-
3642	418273.00	2188778.91	Картометрический	0,1	-
3643	418271.00	2188776.06	Картометрический	0,1	-
3644	418266.30	2188773.54	Картометрический	0,1	-
3645	418216.95	2188755.60	Картометрический	0,1	-
3646	418217.76	2188753.72	Картометрический	0,1	-
3647	418209.36	2188750.61	Картометрический	0,1	-
3648	418208.44	2188752.53	Картометрический	0,1	-
3649	418194.73	2188747.18	Картометрический	0,1	-
3650	418211.60	2188716.51	Картометрический	0,1	-
3651	418227.32	2188688.19	Картометрический	0,1	-
3652	418260.06	2188628.63	Картометрический	0,1	-
3653	418292.90	2188596.82	Картометрический	0,1	-
3654	418303.23	2188586.72	Картометрический	0,1	-
3655	418314.96	2188573.77	Картометрический	0,1	-
3656	418348.92	2188532.21	Картометрический	0,1	-
3657	418382.79	2188492.46	Картометрический	0,1	-
3658	418386.43	2188487.03	Картометрический	0,1	-
3659	418419.93	2188450.51	Картометрический	0,1	-
3660	418771.32	2188521.04	Картометрический	0,1	-
3661	418771.70	2188516.52	Картометрический	0,1	-
3662	418783.25	2188519.11	Картометрический	0,1	-

Раздел 2

Сведения о местоположении границ объекта

Обозначение характерных точек границ	Координаты, м		Метод определения координат характерной точки	Средняя квадратическая погрешность положения характерной точки (Mt), м	Описание обозначения точки на местности (при наличии)
	X	Y			
1	2	3	4	5	6
3663	418791.39	2188520.81	Картометрический	0,1	-
3664	419183.54	2188602.70	Картометрический	0,1	-
3665	419188.22	2188583.08	Картометрический	0,1	-
3666	419347.41	2188614.56	Картометрический	0,1	-
3667	419346.35	2188619.10	Картометрический	0,1	-
3668	419467.69	2188645.59	Картометрический	0,1	-
3669	419464.52	2188658.68	Картометрический	0,1	-
3670	419491.86	2188664.19	Картометрический	0,1	-
3671	419498.86	2188651.43	Картометрический	0,1	-
3672	419599.35	2188673.82	Картометрический	0,1	-
3673	419630.14	2188679.39	Картометрический	0,1	-
3674	419644.54	2188690.73	Картометрический	0,1	-
3675	420009.88	2188765.54	Картометрический	0,1	-
3676	420293.08	2188828.38	Картометрический	0,1	-
3677	420602.30	2188899.05	Картометрический	0,1	-
3678	420701.50	2188919.57	Картометрический	0,1	-
3679	420700.71	2188934.37	Картометрический	0,1	-
3680	420697.74	2188950.29	Картометрический	0,1	-
3681	420698.85	2188950.49	Картометрический	0,1	-
3682	420676.22	2189065.18	Картометрический	0,1	-
3683	420662.99	2189129.85	Картометрический	0,1	-
3684	420661.45	2189135.35	Картометрический	0,1	-
3685	420656.24	2189156.59	Картометрический	0,1	-
3686	420657.19	2189156.79	Картометрический	0,1	-
3687	420655.53	2189164.12	Картометрический	0,1	-
3688	420652.72	2189177.60	Картометрический	0,1	-
3689	420652.92	2189177.64	Картометрический	0,1	-
3690	420652.88	2189178.58	Картометрический	0,1	-
3691	420643.86	2189219.77	Картометрический	0,1	-
3692	420642.44	2189229.79	Картометрический	0,1	-
3693	420640.18	2189239.44	Картометрический	0,1	-
3694	420636.06	2189257.70	Картометрический	0,1	-
3695	420607.92	2189254.95	Картометрический	0,1	-
3696	420606.78	2189261.03	Картометрический	0,1	-
3697	420605.97	2189264.91	Картометрический	0,1	-
3698	420603.36	2189264.74	Картометрический	0,1	-
3699	420569.30	2189419.47	Картометрический	0,1	-
3700	420636.39	2189418.65	Картометрический	0,1	-
3701	420636.24	2189415.94	Картометрический	0,1	-
3702	420646.16	2189416.45	Картометрический	0,1	-

Раздел 2

Сведения о местоположении границ объекта

Обозначение характерных точек границ	Координаты, м		Метод определения координат характерной точки	Средняя квадратическая погрешность положения характерной точки (Mt), м	Описание обозначения точки на местности (при наличии)
	X	Y			
1	2	3	4	5	6
3703	420652.60	2189416.80	Картометрический	0,1	-
3704	420700.55	2189418.24	Картометрический	0,1	-
3705	420716.68	2189418.75	Картометрический	0,1	-
3706	420716.66	2189418.29	Картометрический	0,1	-
3707	420732.59	2189418.70	Картометрический	0,1	-
3708	420732.62	2189419.26	Картометрический	0,1	-
3709	420752.69	2189419.90	Картометрический	0,1	-
3710	420753.41	2189419.92	Картометрический	0,1	-
3711	420753.38	2189419.28	Картометрический	0,1	-
3712	420773.86	2189419.84	Картометрический	0,1	-
3713	420791.02	2189420.51	Картометрический	0,1	-
3714	420802.94	2189421.22	Картометрический	0,1	-
3715	420814.43	2189421.46	Картометрический	0,1	-
3716	420827.38	2189421.73	Картометрический	0,1	-
3717	420861.80	2189422.43	Картометрический	0,1	-
3718	420938.59	2189425.21	Картометрический	0,1	-
3719	420940.49	2189416.31	Картометрический	0,1	-
3720	420949.57	2189418.49	Картометрический	0,1	-
3721	420961.51	2189420.33	Картометрический	0,1	-
3722	420974.39	2189421.82	Картометрический	0,1	-
3723	420980.88	2189422.58	Картометрический	0,1	-
3724	420995.39	2189425.06	Картометрический	0,1	-
3725	420995.44	2189425.39	Картометрический	0,1	-
3726	420996.85	2189425.65	Картометрический	0,1	-
3727	421011.18	2189426.14	Картометрический	0,1	-
3728	421020.37	2189426.27	Картометрический	0,1	-
3729	421030.06	2189425.95	Картометрический	0,1	-
3730	421052.87	2189425.88	Картометрический	0,1	-
3731	421066.21	2189426.04	Картометрический	0,1	-
3732	421081.60	2189426.28	Картометрический	0,1	-
3733	421092.33	2189425.96	Картометрический	0,1	-
3734	421103.28	2189425.26	Картометрический	0,1	-
3735	421138.27	2189425.23	Картометрический	0,1	-
3736	421151.74	2189424.25	Картометрический	0,1	-
3737	421164.11	2189423.77	Картометрический	0,1	-
3738	421171.70	2189421.66	Картометрический	0,1	-
3739	421174.09	2189419.42	Картометрический	0,1	-
3740	421188.17	2189417.17	Картометрический	0,1	-
3741	421195.30	2189417.08	Картометрический	0,1	-
3742	421197.84	2189416.93	Картометрический	0,1	-

Раздел 2

Сведения о местоположении границ объекта

Обозначение характерных точек границ	Координаты, м		Метод определения координат характерной точки	Средняя квадратическая погрешность положения характерной точки (Mt), м	Описание обозначения точки на местности (при наличии)
	X	Y			
1	2	3	4	5	6
3743	421207.28	2189416.13	Картометрический	0,1	-
3744	421210.58	2189415.98	Картометрический	0,1	-
3745	421223.87	2189415.45	Картометрический	0,1	-
3746	421239.34	2189414.87	Картометрический	0,1	-
3747	421252.47	2189415.04	Картометрический	0,1	-
3340	421259.87	2189415.07	Картометрический	0,1	-
3748	418719.30	2189480.11	Картометрический	0,1	-
3749	418785.47	2189481.39	Картометрический	0,1	-
3750	418883.87	2189481.20	Картометрический	0,1	-
3751	418884.05	2189481.20	Картометрический	0,1	-
3752	418947.10	2189481.77	Картометрический	0,1	-
3753	419048.06	2189482.53	Картометрический	0,1	-
3754	419065.07	2189482.53	Картометрический	0,1	-
3755	419066.91	2189478.87	Картометрический	0,1	-
3756	419065.00	2189472.76	Картометрический	0,1	-
3757	419064.93	2189460.92	Картометрический	0,1	-
3758	419093.76	2189461.27	Картометрический	0,1	-
3759	419093.62	2189447.28	Картометрический	0,1	-
3760	419125.28	2189446.96	Картометрический	0,1	-
3761	419167.22	2189410.74	Картометрический	0,1	-
3762	419177.44	2189401.91	Картометрический	0,1	-
3763	419174.66	2189390.10	Картометрический	0,1	-
3764	418988.61	2189118.80	Картометрический	0,1	-
3765	418804.89	2189173.03	Картометрический	0,1	-
3766	418800.47	2189457.73	Картометрический	0,1	-
3767	418797.89	2189457.70	Картометрический	0,1	-
3768	418799.00	2189458.68	Картометрический	0,1	-
3769	418800.52	2189459.88	Картометрический	0,1	-
3770	418802.43	2189461.17	Картометрический	0,1	-
3771	418801.86	2189472.31	Картометрический	0,1	-
3772	418801.85	2189472.07	Картометрический	0,1	-
3773	418801.84	2189471.77	Картометрический	0,1	-
3774	418801.80	2189471.43	Картометрический	0,1	-
3775	418801.76	2189471.12	Картометрический	0,1	-
3776	418801.69	2189470.71	Картометрический	0,1	-
3777	418801.59	2189470.28	Картометрический	0,1	-
3778	418801.51	2189470.01	Картометрический	0,1	-
3779	418801.38	2189469.61	Картометрический	0,1	-
3780	418801.24	2189469.23	Картометрический	0,1	-
3781	418801.02	2189468.74	Картометрический	0,1	-

Раздел 2

Сведения о местоположении границ объекта

Обозначение характерных точек границ	Координаты, м		Метод определения координат характерной точки	Средняя квадратическая погрешность положения характерной точки (Mt), м	Описание обозначения точки на местности (при наличии)
	X	Y			
1	2	3	4	5	6
3782	418800.81	2189468.36	Картометрический	0,1	-
3783	418800.59	2189467.96	Картометрический	0,1	-
3784	418800.32	2189467.57	Картометрический	0,1	-
3785	418799.98	2189467.15	Картометрический	0,1	-
3786	418799.62	2189466.72	Картометрический	0,1	-
3787	418799.19	2189466.29	Картометрический	0,1	-
3788	418798.70	2189465.88	Картометрический	0,1	-
3789	418798.27	2189465.58	Картометрический	0,1	-
3790	418796.80	2189464.59	Картометрический	0,1	-
3791	418795.64	2189463.70	Картометрический	0,1	-
3792	418794.75	2189462.97	Картометрический	0,1	-
3793	418793.80	2189462.11	Картометрический	0,1	-
3794	418792.76	2189461.09	Картометрический	0,1	-
3795	418792.14	2189460.42	Картометрический	0,1	-
3796	418791.26	2189459.43	Картометрический	0,1	-
3797	418790.13	2189457.99	Картометрический	0,1	-
3798	418789.86	2189457.60	Картометрический	0,1	-
3799	418712.57	2189456.67	Картометрический	0,1	-
3800	418712.52	2189463.13	Картометрический	0,1	-
3801	418712.56	2189464.80	Картометрический	0,1	-
3802	418712.74	2189466.63	Картометрический	0,1	-
3803	418713.20	2189469.05	Картометрический	0,1	-
3804	418713.99	2189471.61	Картометрический	0,1	-
3805	418715.30	2189474.63	Картометрический	0,1	-
3806	418716.88	2189477.18	Картометрический	0,1	-
3807	418718.25	2189478.96	Картометрический	0,1	-
3748	418719.30	2189480.11	Картометрический	0,1	-
3808	418647.66	2188901.91	Картометрический	0,1	-
3809	418590.64	2188903.85	Картометрический	0,1	-
3810	418577.16	2188904.34	Картометрический	0,1	-
3811	418572.31	2188904.20	Картометрический	0,1	-
3812	418573.07	2188917.62	Картометрический	0,1	-
3813	418573.17	2188917.63	Картометрический	0,1	-
3814	418573.64	2188929.61	Картометрический	0,1	-
3815	418574.12	2188945.77	Картометрический	0,1	-
3816	418561.94	2188944.27	Картометрический	0,1	-
3817	418550.39	2188942.86	Картометрический	0,1	-
3818	418536.83	2188941.19	Картометрический	0,1	-
3819	418516.85	2188938.73	Картометрический	0,1	-
3820	418509.11	2188937.78	Картометрический	0,1	-

Раздел 2

Сведения о местоположении границ объекта

Обозначение характерных точек границ	Координаты, м		Метод определения координат характерной точки	Средняя квадратическая погрешность положения характерной точки (Mt), м	Описание обозначения точки на местности (при наличии)
	X	Y			
1	2	3	4	5	6
3821	418482.78	2188934.58	Картометрический	0,1	-
3822	418477.76	2188934.19	Картометрический	0,1	-
3823	418474.35	2188948.49	Картометрический	0,1	-
3824	418475.80	2189073.90	Картометрический	0,1	-
3825	418142.48	2189003.01	Картометрический	0,1	-
3826	418079.55	2189118.50	Картометрический	0,1	-
3827	418078.03	2189129.23	Картометрический	0,1	-
3828	418104.45	2189146.10	Картометрический	0,1	-
3829	418124.08	2189151.93	Картометрический	0,1	-
3830	418147.46	2189158.47	Картометрический	0,1	-
3831	418170.73	2189160.70	Картометрический	0,1	-
3832	418171.90	2189160.81	Картометрический	0,1	-
3833	418188.84	2189155.77	Картометрический	0,1	-
3834	418197.47	2189150.60	Картометрический	0,1	-
3835	418204.06	2189146.68	Картометрический	0,1	-
3836	418208.40	2189144.97	Картометрический	0,1	-
3837	418221.53	2189146.09	Картометрический	0,1	-
3838	418239.00	2189151.78	Картометрический	0,1	-
3839	418252.91	2189158.11	Картометрический	0,1	-
3840	418266.94	2189161.08	Картометрический	0,1	-
3841	418273.61	2189162.91	Картометрический	0,1	-
3842	418280.11	2189162.07	Картометрический	0,1	-
3843	418288.89	2189163.76	Картометрический	0,1	-
3844	418297.16	2189170.73	Картометрический	0,1	-
3845	418302.31	2189175.99	Картометрический	0,1	-
3846	418311.54	2189186.06	Картометрический	0,1	-
3847	418318.14	2189195.95	Картометрический	0,1	-
3848	418322.68	2189204.39	Картометрический	0,1	-
3849	418329.89	2189216.63	Картометрический	0,1	-
3850	418344.18	2189227.58	Картометрический	0,1	-
3851	418355.49	2189235.02	Картометрический	0,1	-
3852	418367.12	2189240.40	Картометрический	0,1	-
3853	418372.91	2189242.56	Картометрический	0,1	-
3854	418375.41	2189243.62	Картометрический	0,1	-
3855	418380.75	2189246.75	Картометрический	0,1	-
3856	418387.98	2189251.45	Картометрический	0,1	-
3857	418405.71	2189262.97	Картометрический	0,1	-
3858	418425.69	2189272.56	Картометрический	0,1	-
3859	418446.23	2189279.17	Картометрический	0,1	-
3860	418466.95	2189284.42	Картометрический	0,1	-

Раздел 2

Сведения о местоположении границ объекта

Обозначение характерных точек границ	Координаты, м		Метод определения координат характерной точки	Средняя квадратическая погрешность положения характерной точки (Mt), м	Описание обозначения точки на местности (при наличии)
	X	Y			
1	2	3	4	5	6
3861	418490.89	2189292.08	Картометрический	0,1	-
3862	418504.91	2189296.29	Картометрический	0,1	-
3863	418513.35	2189296.03	Картометрический	0,1	-
3864	418514.19	2189295.75	Картометрический	0,1	-
3865	418531.06	2189294.30	Картометрический	0,1	-
3866	418545.66	2189292.99	Картометрический	0,1	-
3867	418562.07	2189289.42	Картометрический	0,1	-
3868	418564.49	2189288.13	Картометрический	0,1	-
3869	418569.37	2189280.58	Картометрический	0,1	-
3870	418576.55	2189270.41	Картометрический	0,1	-
3871	418587.06	2189253.39	Картометрический	0,1	-
3872	418598.87	2189235.94	Картометрический	0,1	-
3873	418613.39	2189232.93	Картометрический	0,1	-
3874	418663.84	2189224.53	Картометрический	0,1	-
3875	418677.51	2189222.58	Картометрический	0,1	-
3876	418680.20	2189223.43	Картометрический	0,1	-
3877	418688.15	2189220.35	Картометрический	0,1	-
3878	418695.00	2189217.70	Картометрический	0,1	-
3879	418695.07	2189216.53	Картометрический	0,1	-
3880	418685.27	2189165.57	Картометрический	0,1	-
3881	418677.66	2189122.24	Картометрический	0,1	-
3882	418674.50	2189092.49	Картометрический	0,1	-
3883	418670.18	2189028.23	Картометрический	0,1	-
3884	418666.38	2188976.54	Картометрический	0,1	-
3885	418664.98	2188961.59	Картометрический	0,1	-
3886	418661.16	2188905.32	Картометрический	0,1	-
3887	418660.34	2188901.80	Картометрический	0,1	-
3808	418647.66	2188901.91	Картометрический	0,1	-
3888	421731.26	2188456.05	Картометрический	0,1	-
3889	421738.86	2188459.16	Картометрический	0,1	-
3890	421739.77	2188459.53	Картометрический	0,1	-
3891	421743.08	2188460.69	Картометрический	0,1	-
3892	421759.51	2188493.99	Картометрический	0,1	-
3893	421749.49	2188549.43	Картометрический	0,1	-
3894	421800.89	2188563.28	Картометрический	0,1	-
3895	421928.64	2188574.30	Картометрический	0,1	-
3896	421929.08	2188568.40	Картометрический	0,1	-
3897	421931.38	2188566.52	Картометрический	0,1	-
3898	421933.29	2188566.36	Картометрический	0,1	-
3899	421929.86	2188622.39	Картометрический	0,1	-

Раздел 2

Сведения о местоположении границ объекта

Обозначение характерных точек границ	Координаты, м		Метод определения координат характерной точки	Средняя квадратическая погрешность положения характерной точки (Mt), м	Описание обозначения точки на местности (при наличии)
	X	Y			
1	2	3	4	5	6
3900	421928.03	2188622.49	Картометрический	0,1	-
3901	421846.47	2188624.80	Картометрический	0,1	-
3902	421802.80	2188617.22	Картометрический	0,1	-
3903	421807.40	2188584.02	Картометрический	0,1	-
3904	421729.30	2188565.12	Картометрический	0,1	-
3905	421733.46	2188551.17	Картометрический	0,1	-
3906	421739.99	2188553.55	Картометрический	0,1	-
3907	421746.31	2188547.97	Картометрический	0,1	-
3908	421756.02	2188493.72	Картометрический	0,1	-
3909	421728.07	2188485.12	Картометрический	0,1	-
3888	421731.26	2188456.05	Картометрический	0,1	-
3910	421406.44	2189754.49	Картометрический	0,1	-
3911	421404.23	2189769.23	Картометрический	0,1	-
3912	421367.13	2189768.27	Картометрический	0,1	-
3913	421369.59	2189753.29	Картометрический	0,1	-
3910	421406.44	2189754.49	Картометрический	0,1	-
3914	421599.78	2188487.25	Картометрический	0,1	-
3915	421602.68	2188488.24	Картометрический	0,1	-
3916	421610.42	2188498.10	Картометрический	0,1	-
3917	421611.45	2188500.29	Картометрический	0,1	-
3918	421614.99	2188517.48	Картометрический	0,1	-
3919	421618.08	2188521.66	Картометрический	0,1	-
3920	421631.90	2188536.40	Картометрический	0,1	-
3921	421635.59	2188542.83	Картометрический	0,1	-
3922	421635.47	2188555.84	Картометрический	0,1	-
3923	421636.46	2188557.72	Картометрический	0,1	-
3924	421636.51	2188565.77	Картометрический	0,1	-
3925	421636.90	2188622.51	Картометрический	0,1	-
3926	421658.81	2188622.30	Картометрический	0,1	-
3927	421658.64	2188640.41	Картометрический	0,1	-
3928	421658.24	2188677.83	Картометрический	0,1	-
3929	421648.58	2188689.84	Картометрический	0,1	-
3930	421649.53	2188690.66	Картометрический	0,1	-
3931	421646.15	2188694.63	Картометрический	0,1	-
3932	421645.50	2188694.13	Картометрический	0,1	-
3933	421617.29	2188728.81	Картометрический	0,1	-
3934	421617.28	2188728.82	Картометрический	0,1	-
3935	421621.86	2188729.46	Картометрический	0,1	-
3936	421630.07	2188736.58	Картометрический	0,1	-
3937	421637.21	2188755.27	Картометрический	0,1	-

Раздел 2

Сведения о местоположении границ объекта

Обозначение характерных точек границ	Координаты, м		Метод определения координат характерной точки	Средняя квадратическая погрешность положения характерной точки (Mt), м	Описание обозначения точки на местности (при наличии)
	X	Y			
1	2	3	4	5	6
3938	421626.45	2188791.05	Картометрический	0,1	-
3939	421615.19	2188822.48	Картометрический	0,1	-
3940	421911.49	2188905.28	Картометрический	0,1	-
3941	421910.57	2188919.55	Картометрический	0,1	-
3942	421909.46	2188937.18	Картометрический	0,1	-
3943	421819.67	2188914.35	Картометрический	0,1	-
3944	421797.79	2188905.80	Картометрический	0,1	-
3945	421793.81	2188919.30	Картометрический	0,1	-
3946	421779.43	2188915.06	Картометрический	0,1	-
3947	421781.37	2188908.47	Картометрический	0,1	-
3948	421765.52	2188897.87	Картометрический	0,1	-
3949	421723.18	2188882.57	Картометрический	0,1	-
3950	421722.43	2188882.58	Картометрический	0,1	-
3951	421708.17	2188973.73	Картометрический	0,1	-
3952	421715.11	2188977.76	Картометрический	0,1	-
3953	421744.48	2188982.84	Картометрический	0,1	-
3954	421795.41	2188991.21	Картометрический	0,1	-
3955	421901.98	2189009.06	Картометрический	0,1	-
3956	421904.83	2189005.41	Картометрический	0,1	-
3957	421903.45	2189025.47	Картометрический	0,1	-
3958	421887.91	2189022.58	Картометрический	0,1	-
3959	421722.77	2188996.91	Картометрический	0,1	-
3960	421702.64	2188993.56	Картометрический	0,1	-
3961	421698.70	2189008.03	Картометрический	0,1	-
3962	421434.39	2188977.88	Картометрический	0,1	-
3963	421209.09	2188941.43	Картометрический	0,1	-
3964	421023.68	2188910.49	Картометрический	0,1	-
3965	420596.25	2188825.88	Картометрический	0,1	-
3966	420478.46	2188803.06	Картометрический	0,1	-
3967	420430.28	2188793.65	Картометрический	0,1	-
3968	420452.15	2188628.09	Картометрический	0,1	-
3969	420428.79	2188624.04	Картометрический	0,1	-
3970	420403.49	2188618.12	Картометрический	0,1	-
3971	420303.43	2188592.73	Картометрический	0,1	-
3972	420282.04	2188586.90	Картометрический	0,1	-
3973	420264.58	2188582.56	Картометрический	0,1	-
3974	420256.87	2188580.94	Картометрический	0,1	-
3975	420244.48	2188578.83	Картометрический	0,1	-
3976	420230.74	2188575.95	Картометрический	0,1	-
3977	420226.83	2188586.26	Картометрический	0,1	-

Раздел 2

Сведения о местоположении границ объекта

Обозначение характерных точек границ	Координаты, м		Метод определения координат характерной точки	Средняя квадратическая погрешность положения характерной точки (Mt), м	Описание обозначения точки на местности (при наличии)
	X	Y			
1	2	3	4	5	6
3978	420216.15	2188602.96	Картометрический	0,1	-
3979	420178.67	2188603.45	Картометрический	0,1	-
3980	420149.78	2188737.94	Картометрический	0,1	-
3981	420133.74	2188734.91	Картометрический	0,1	-
3982	420093.38	2188727.59	Картометрический	0,1	-
3983	420045.88	2188719.59	Картометрический	0,1	-
3984	419975.06	2188699.63	Картометрический	0,1	-
3985	419980.65	2188673.65	Картометрический	0,1	-
3986	419903.15	2188652.68	Картометрический	0,1	-
3987	419791.63	2188622.51	Картометрический	0,1	-
3988	419666.35	2188601.17	Картометрический	0,1	-
3989	419692.03	2188464.67	Картометрический	0,1	-
3990	419912.60	2188526.36	Картометрический	0,1	-
3991	419970.25	2188537.44	Картометрический	0,1	-
3992	420010.89	2188545.25	Картометрический	0,1	-
3993	420081.75	2188560.10	Картометрический	0,1	-
3994	420163.90	2188577.96	Картометрический	0,1	-
3995	420168.77	2188564.47	Картометрический	0,1	-
3996	420172.14	2188559.23	Картометрический	0,1	-
3997	420176.92	2188555.36	Картометрический	0,1	-
3998	420184.71	2188552.69	Картометрический	0,1	-
3999	420216.20	2188505.88	Картометрический	0,1	-
4000	420224.37	2188507.01	Картометрический	0,1	-
4001	420249.91	2188518.31	Картометрический	0,1	-
4002	420251.74	2188520.62	Картометрический	0,1	-
4003	420237.95	2188556.96	Картометрический	0,1	-
4004	420248.47	2188559.23	Картометрический	0,1	-
4005	420260.40	2188561.25	Картометрический	0,1	-
4006	420269.29	2188563.13	Картометрический	0,1	-
4007	420287.16	2188567.57	Картометрический	0,1	-
4008	420308.41	2188573.36	Картометрический	0,1	-
4009	420408.34	2188598.72	Картометрический	0,1	-
4010	420432.58	2188604.40	Картометрический	0,1	-
4011	420454.97	2188606.80	Картометрический	0,1	-
4012	420461.44	2188557.81	Картометрический	0,1	-
4013	420477.35	2188563.21	Картометрический	0,1	-
4014	420498.54	2188562.29	Картометрический	0,1	-
4015	420499.03	2188561.64	Картометрический	0,1	-
4016	420499.15	2188560.46	Картометрический	0,1	-
4017	420499.66	2188555.18	Картометрический	0,1	-

Раздел 2

Сведения о местоположении границ объекта

Обозначение характерных точек границ	Координаты, м		Метод определения координат характерной точки	Средняя квадратическая погрешность положения характерной точки (Mt), м	Описание обозначения точки на местности (при наличии)
	X	Y			
1	2	3	4	5	6
4018	420500.08	2188555.10	Картометрический	0,1	-
4019	420501.28	2188542.46	Картометрический	0,1	-
4020	420508.79	2188537.53	Картометрический	0,1	-
4021	420511.37	2188535.84	Картометрический	0,1	-
4022	420516.29	2188534.32	Картометрический	0,1	-
4023	420526.20	2188534.28	Картометрический	0,1	-
4024	420533.68	2188531.91	Картометрический	0,1	-
4025	420538.81	2188529.21	Картометрический	0,1	-
4026	420560.15	2188517.94	Картометрический	0,1	-
4027	420580.43	2188507.24	Картометрический	0,1	-
4028	420586.36	2188504.05	Картометрический	0,1	-
4029	420636.48	2188431.85	Картометрический	0,1	-
4030	420621.95	2188372.04	Картометрический	0,1	-
4031	420583.68	2188360.74	Картометрический	0,1	-
4032	420607.42	2188321.45	Картометрический	0,1	-
4033	420649.15	2188340.27	Картометрический	0,1	-
4034	420671.46	2188278.31	Картометрический	0,1	-
4035	420702.74	2188272.90	Картометрический	0,1	-
4036	420758.80	2188263.20	Картометрический	0,1	-
4037	420812.19	2188261.30	Картометрический	0,1	-
4038	420861.81	2188259.32	Картометрический	0,1	-
4039	420945.81	2188229.64	Картометрический	0,1	-
4040	420988.51	2188214.56	Картометрический	0,1	-
4041	420996.53	2188157.30	Картометрический	0,1	-
4042	421074.80	2188174.60	Картометрический	0,1	-
4043	421083.76	2188176.58	Картометрический	0,1	-
4044	421220.22	2188206.73	Картометрический	0,1	-
4045	421205.75	2188298.02	Картометрический	0,1	-
4046	421191.46	2188388.20	Картометрический	0,1	-
4047	421205.19	2188395.03	Картометрический	0,1	-
4048	421150.52	2188428.74	Картометрический	0,1	-
4049	421151.01	2188432.09	Картометрический	0,1	-
4050	421142.93	2188440.46	Картометрический	0,1	-
4051	421142.50	2188445.29	Картометрический	0,1	-
4052	421177.15	2188453.92	Картометрический	0,1	-
4053	421193.03	2188458.59	Картометрический	0,1	-
4054	421201.54	2188463.02	Картометрический	0,1	-
4055	421211.90	2188472.08	Картометрический	0,1	-
4056	421218.16	2188481.07	Картометрический	0,1	-
4057	421227.91	2188502.99	Картометрический	0,1	-

Раздел 2

Сведения о местоположении границ объекта

Обозначение характерных точек границ	Координаты, м		Метод определения координат характерной точки	Средняя квадратическая погрешность положения характерной точки (Mt), м	Описание обозначения точки на местности (при наличии)
	X	Y			
1	2	3	4	5	6
4058	421238.31	2188496.77	Картометрический	0,1	-
4059	421237.27	2188495.13	Картометрический	0,1	-
4060	421243.83	2188491.23	Картометрический	0,1	-
4061	421254.44	2188445.16	Картометрический	0,1	-
4062	421259.47	2188419.14	Картометрический	0,1	-
4063	421336.31	2188439.37	Картометрический	0,1	-
4064	421393.50	2188463.23	Картометрический	0,1	-
4065	421393.43	2188474.80	Картометрический	0,1	-
3914	421599.78	2188487.25	Картометрический	0,1	-
4066	423146.67	2188780.89	Картометрический	0,1	-
4067	423144.62	2188808.62	Картометрический	0,1	-
4068	423140.70	2188808.24	Картометрический	0,1	-
4069	423117.23	2188805.96	Картометрический	0,1	-
4070	423115.94	2188805.84	Картометрический	0,1	-
4071	423118.03	2188778.15	Картометрический	0,1	-
4066	423146.67	2188780.89	Картометрический	0,1	-
4072	419802.11	2188311.87	Картометрический	0,1	-
4073	419801.79	2188313.11	Картометрический	0,1	-
4074	419797.59	2188335.51	Картометрический	0,1	-
4075	419806.92	2188337.01	Картометрический	0,1	-
4076	419818.50	2188339.05	Картометрический	0,1	-
4077	419812.86	2188369.54	Картометрический	0,1	-
4078	419785.30	2188363.90	Картометрический	0,1	-
4079	419792.76	2188324.38	Картометрический	0,1	-
4080	419795.50	2188309.88	Картометрический	0,1	-
4081	419796.80	2188310.16	Картометрический	0,1	-
4072	419802.11	2188311.87	Картометрический	0,1	-
4082	422043.79	2189528.33	Картометрический	0,1	-
4083	421933.31	2189526.59	Картометрический	0,1	-
4084	421933.22	2189526.59	Картометрический	0,1	-
4085	421910.83	2189526.12	Картометрический	0,1	-
4086	421913.17	2189492.16	Картометрический	0,1	-
4087	421933.89	2189492.60	Картометрический	0,1	-
4088	422078.80	2189494.87	Картометрический	0,1	-
4089	422198.50	2189494.68	Картометрический	0,1	-
4090	422271.60	2189494.57	Картометрический	0,1	-
4091	422271.60	2189494.80	Картометрический	0,1	-
4092	422271.47	2189495.94	Картометрический	0,1	-
4093	422271.05	2189497.17	Картометрический	0,1	-
4094	422270.12	2189498.54	Картометрический	0,1	-

Раздел 2

Сведения о местоположении границ объекта

Обозначение характерных точек границ	Координаты, м		Метод определения координат характерной точки	Средняя квадратическая погрешность положения характерной точки (Mt), м	Описание обозначения точки на местности (при наличии)
	X	Y			
1	2	3	4	5	6
4095	422268.90	2189499.52	Картометрический	0,1	-
4096	422267.15	2189500.18	Картометрический	0,1	-
4097	422266.02	2189500.29	Картометрический	0,1	-
4098	422266.00	2189502.29	Картометрический	0,1	-
4099	422291.45	2189502.62	Картометрический	0,1	-
4100	422285.29	2189519.30	Картометрический	0,1	-
4101	422246.00	2189519.14	Картометрический	0,1	-
4102	422245.94	2189522.76	Картометрический	0,1	-
4103	422246.55	2189522.82	Картометрический	0,1	-
4104	422247.08	2189522.95	Картометрический	0,1	-
4105	422247.74	2189523.22	Картометрический	0,1	-
4106	422248.31	2189523.57	Картометрический	0,1	-
4107	422249.01	2189524.21	Картометрический	0,1	-
4108	422249.44	2189524.79	Картометрический	0,1	-
4109	422249.85	2189525.70	Картометрический	0,1	-
4110	422250.05	2189526.77	Картометрический	0,1	-
4111	422250.13	2189528.05	Картометрический	0,1	-
4082	422043.79	2189528.33	Картометрический	0,1	-
4112	426514.71	2192218.38	Картометрический	0,1	-
4113	426513.79	2192222.80	Картометрический	0,1	-
4114	426512.11	2192227.00	Картометрический	0,1	-
4115	426510.36	2192226.47	Картометрический	0,1	-
4116	426511.27	2192222.05	Картометрический	0,1	-
4117	426512.95	2192217.85	Картометрический	0,1	-
4112	426514.71	2192218.38	Картометрический	0,1	-
4118	426770.19	2192403.13	Картометрический	0,1	-
4119	426769.23	2192406.92	Картометрический	0,1	-
4120	426765.17	2192411.09	Картометрический	0,1	-
4121	426761.40	2192412.15	Картометрический	0,1	-
4122	426759.00	2192409.81	Картометрический	0,1	-
4123	426759.96	2192406.01	Картометрический	0,1	-
4124	426764.02	2192401.85	Картометрический	0,1	-
4125	426767.79	2192400.79	Картометрический	0,1	-
4118	426770.19	2192403.13	Картометрический	0,1	-
4126	419319.70	2188388.38	Картометрический	0,1	-
4127	419320.89	2188390.36	Картометрический	0,1	-
4128	419320.79	2188393.73	Картометрический	0,1	-
4129	419319.88	2188406.57	Картометрический	0,1	-
4130	419318.51	2188423.42	Картометрический	0,1	-
4131	419317.58	2188423.55	Картометрический	0,1	-

Раздел 2

Сведения о местоположении границ объекта

Обозначение характерных точек границ	Координаты, м		Метод определения координат характерной точки	Средняя квадратическая погрешность положения характерной точки (Mt), м	Описание обозначения точки на местности (при наличии)
	X	Y			
1	2	3	4	5	6
4132	419317.14	2188426.63	Картометрический	0,1	-
4133	419311.62	2188464.20	Картометрический	0,1	-
4134	419307.43	2188463.79	Картометрический	0,1	-
4135	419300.21	2188517.95	Картометрический	0,1	-
4136	419299.66	2188527.41	Картометрический	0,1	-
4137	419300.01	2188532.68	Картометрический	0,1	-
4138	419301.72	2188539.08	Картометрический	0,1	-
4139	419300.27	2188538.83	Картометрический	0,1	-
4140	419247.56	2188529.86	Картометрический	0,1	-
4141	419246.75	2188529.70	Картометрический	0,1	-
4142	418905.36	2188464.63	Картометрический	0,1	-
4143	418799.43	2188443.67	Картометрический	0,1	-
4144	418794.70	2188442.73	Картометрический	0,1	-
4145	418796.24	2188433.15	Картометрический	0,1	-
4146	418852.16	2188443.96	Картометрический	0,1	-
4147	418857.09	2188415.77	Картометрический	0,1	-
4148	418878.84	2188410.33	Картометрический	0,1	-
4149	418919.90	2188409.07	Картометрический	0,1	-
4150	418925.38	2188409.40	Картометрический	0,1	-
4151	418925.38	2188408.90	Картометрический	0,1	-
4152	418948.85	2188408.75	Картометрический	0,1	-
4153	418968.90	2188408.62	Картометрический	0,1	-
4154	419002.64	2188408.41	Картометрический	0,1	-
4155	419037.62	2188409.71	Картометрический	0,1	-
4156	419052.71	2188410.26	Картометрический	0,1	-
4157	419067.38	2188410.80	Картометрический	0,1	-
4158	419110.82	2188412.32	Картометрический	0,1	-
4159	419129.97	2188412.66	Картометрический	0,1	-
4160	419145.66	2188412.60	Картометрический	0,1	-
4161	419149.55	2188412.17	Картометрический	0,1	-
4162	419156.44	2188410.12	Картометрический	0,1	-
4163	419164.18	2188406.79	Картометрический	0,1	-
4164	419174.49	2188400.43	Картометрический	0,1	-
4165	419176.59	2188391.18	Картометрический	0,1	-
4166	419182.31	2188380.38	Картометрический	0,1	-
4167	419186.77	2188373.98	Картометрический	0,1	-
4168	419196.71	2188358.26	Картометрический	0,1	-
4169	419199.09	2188358.90	Картометрический	0,1	-
4170	419199.78	2188355.23	Картометрический	0,1	-
4171	419204.80	2188355.97	Картометрический	0,1	-

Раздел 2

Сведения о местоположении границ объекта

Обозначение характерных точек границ	Координаты, м		Метод определения координат характерной точки	Средняя квадратическая погрешность положения характерной точки (Mt), м	Описание обозначения точки на местности (при наличии)
	X	Y			
1	2	3	4	5	6
4172	419209.12	2188349.84	Картометрический	0,1	-
4173	419299.01	2188370.18	Картометрический	0,1	-
4174	419292.07	2188390.93	Картометрический	0,1	-
4175	419292.01	2188392.01	Картометрический	0,1	-
4176	419291.64	2188391.99	Картометрический	0,1	-
4177	419291.45	2188392.80	Картометрический	0,1	-
4178	419294.59	2188393.07	Картометрический	0,1	-
4179	419294.77	2188383.57	Картометрический	0,1	-
4180	419302.49	2188385.09	Картометрический	0,1	-
4181	419311.02	2188386.72	Картометрический	0,1	-
4182	419315.62	2188387.60	Картометрический	0,1	-
4126	419319.70	2188388.38	Картометрический	0,1	-

3. Сведения о характерных точках части (частей) границы объекта

Обозначение характерных точек границ	Координаты, м		Метод определения координат характерной точки	Средняя квадратическая погрешность положения характерной точки (Mt), м	Описание обозначения точки на местности (при наличии)
	X	Y			
1	2	3	4	5	6
-	-	-	-	-	-

Раздел 3

Сведения о местоположении измененных (уточненных) границ объекта

1. Система координат -

2. Сведения о характерных точках границ объекта

Обозначение характерных точек границ	Существующие координаты, м		Измененные (уточненные) координаты, м		Метод определения координат характерной точки	Средняя квадратическая погрешность положения характерной точки (Mt), м	Описание обозначения точки на местности (при наличии)
	X	Y	X	Y			
1	2	3	4	5	6	7	8
-	-	-	-	-	-	-	

3. Сведения о характерных точках части (частей) границы объекта

Обозначение характерных точек границ	Существующие координаты, м		Измененные (уточненные) координаты, м		Метод определения координат характерной точки	Средняя квадратическая погрешность положения характерной точки (Mt), м	Описание обозначения точки на местности (при наличии)
	X	Y	X	Y			
1	2	3	4	5	6	7	8
-	-	-	-	-	-	-	

ГРАФИЧЕСКОЕ ОПИСАНИЕ
местоположения границ населенных пунктов, территориальных зон, особо охраняемых природных территорий, зон с особыми условиями использования территории

д. Агафоново

(наименование объекта, местоположение границ которого описано (далее - объект))

Раздел 1

Сведения об объекте

№ п/п	Характеристики объекта	Описание характеристик
1	**2**	**3**
1.	Местоположение объекта	Московская область, Городской округ Подольск
2.	Площадь объекта +/- величина погрешности определения площади (Р +/- Дельта Р)	124780 кв. м ± 124 кв. м
3.	Иные характеристики объекта	

Раздел 2

Сведения о местоположении границ объекта

1. Система координат МСК-50, зона 2

2. Сведения о характерных точках границ объекта

Обозначение характерных точек границ	Координаты, м		Метод определения координат характерной точки	Средняя квадратическая погрешность положения характерной точки (Mt), м	Описание обозначения точки на местности (при наличии)
	X	Y			
1	2	3	4	5	6
1	436442.77	2197142.91	Картометрический	0,1	-
2	436423.93	2196965.45	Картометрический	0,1	-
3	436420.26	2196930.89	Картометрический	0,1	-
4	436387.18	2196945.93	Картометрический	0,1	-
5	436297.31	2196949.87	Картометрический	0,1	-
6	436268.07	2197014.74	Картометрический	0,1	-
7	436224.22	2197014.74	Картометрический	0,1	-
8	436164.83	2197031.19	Картометрический	0,1	-
9	436050.61	2197055.86	Картометрический	0,1	-
10	435933.66	2197033.02	Картометрический	0,1	-
11	435887.15	2196993.62	Картометрический	0,1	-
12	435842.09	2197025.04	Картометрический	0,1	-
13	435836.34	2197029.05	Картометрический	0,1	-
14	435816.99	2197043.29	Картометрический	0,1	-
15	435799.04	2197068.95	Картометрический	0,1	-
16	435848.63	2197176.96	Картометрический	0,1	-
17	435848.75	2197188.37	Картометрический	0,1	-
18	435863.87	2197298.73	Картометрический	0,1	-
19	435946.68	2197278.41	Картометрический	0,1	-
20	435976.62	2197269.14	Картометрический	0,1	-
21	436091.41	2197247.08	Картометрический	0,1	-
22	436317.71	2197142.52	Картометрический	0,1	-
1	436442.77	2197142.91	Картометрический	0,1	-

3. Сведения о характерных точках части (частей) границы объекта

Обозначение характерных точек границ	Координаты, м		Метод определения координат характерной точки	Средняя квадратическая погрешность положения характерной точки (Mt), м	Описание обозначения точки на местности (при наличии)
	X	Y			
1	2	3	4	5	6
-	-	-	-	-	-

Раздел 3

Сведения о местоположении измененных (уточненных) границ объекта

1. Система координат -

2. Сведения о характерных точках границ объекта

Обозначение характерных точек границ	Существующие координаты, м		Измененные (уточненные) координаты, м		Метод определения координат характерной точки	Средняя квадратическая погрешность положения характерной точки (Mt), м	Описание обозначения точки на местности (при наличии)
	X	Y	X	Y			
1	2	3	4	5	6	7	8
-	-	-	-	-	-	-	

3. Сведения о характерных точках части (частей) границы объекта

Обозначение характерных точек границ	Существующие координаты, м		Измененные (уточненные) координаты, м		Метод определения координат характерной точки	Средняя квадратическая погрешность положения характерной точки (Mt), м	Описание обозначения точки на местности (при наличии)
	X	Y	X	Y			
1	2	3	4	5	6	7	8
-	-	-	-	-	-	-	

ГРАФИЧЕСКОЕ ОПИСАНИЕ
местоположения границ населенных пунктов, территориальных зон, особо охраняемых природных территорий, зон с особыми условиями использования территории

д. Акишово

(наименование объекта, местоположение границ которого описано (далее - объект))

Раздел 1

Сведения об объекте

№ п/п	Характеристики объекта	Описание характеристик
1	**2**	**3**
1.	Местоположение объекта	Московская область, Городской округ Подольск
2.	Площадь объекта +/- величина погрешности определения площади (Р +/- Дельта Р)	177311 кв. м ± 147 кв. м
3.	Иные характеристики объекта	

Раздел 2

Сведения о местоположении границ объекта

1. Система координат МСК-50, зона 2

2. Сведения о характерных точках границ объекта

Обозначение характерных точек границ	Координаты, м		Метод определения координат характерной точки	Средняя квадратическая погрешность положения характерной точки (Mt), м	Описание обозначения точки на местности (при наличии)
	X	Y			
1	2	3	4	5	6
1	431544.21	2185399.27	Картометрический	0,1	-
2	431544.57	2185385.01	Картометрический	0,1	-
3	431557.61	2185384.21	Картометрический	0,1	-
4	431560.04	2185384.06	Картометрический	0,1	-
5	431568.04	2185383.58	Картометрический	0,1	-
6	431572.32	2185382.86	Картометрический	0,1	-
7	431578.41	2185381.84	Картометрический	0,1	-
8	431581.81	2185378.67	Картометрический	0,1	-
9	431583.00	2185372.96	Картометрический	0,1	-
10	431583.12	2185365.06	Картометрический	0,1	-
11	431601.88	2185365.14	Картометрический	0,1	-
12	431607.69	2185365.82	Картометрический	0,1	-
13	431609.41	2185326.51	Картометрический	0,1	-
14	431609.69	2185322.86	Картометрический	0,1	-
15	431610.27	2185315.51	Картометрический	0,1	-
16	431610.67	2185314.60	Картометрический	0,1	-
17	431659.55	2185317.35	Картометрический	0,1	-
18	431659.65	2185315.19	Картометрический	0,1	-
19	431697.32	2185315.68	Картометрический	0,1	-
20	431709.81	2185316.30	Картометрический	0,1	-
21	431722.07	2185316.91	Картометрический	0,1	-
22	431743.09	2185318.12	Картометрический	0,1	-
23	431746.64	2185318.32	Картометрический	0,1	-
24	431812.06	2185323.96	Картометрический	0,1	-
25	431859.81	2185327.83	Картометрический	0,1	-
26	431880.53	2185331.35	Картометрический	0,1	-
27	431908.26	2185338.21	Картометрический	0,1	-
28	431917.04	2185341.07	Картометрический	0,1	-
29	431871.32	2185251.99	Картометрический	0,1	-
30	431863.85	2185200.02	Картометрический	0,1	-
31	431723.23	2185160.92	Картометрический	0,1	-
32	431676.32	2185157.84	Картометрический	0,1	-
33	431676.38	2185148.75	Картометрический	0,1	-
34	431657.08	2185146.99	Картометрический	0,1	-
35	431656.79	2185156.56	Картометрический	0,1	-

Раздел 2

Сведения о местоположении границ объекта

Обозначение характерных точек границ	Координаты, м		Метод определения координат характерной точки	Средняя квадратическая погрешность положения характерной точки (Mt), м	Описание обозначения точки на местности (при наличии)
	X	Y			
1	2	3	4	5	6
36	431590.67	2185152.22	Картометрический	0,1	-
37	431511.99	2185163.08	Картометрический	0,1	-
38	431365.38	2185146.14	Картометрический	0,1	-
39	431326.74	2185157.00	Картометрический	0,1	-
40	431322.13	2185149.89	Картометрический	0,1	-
41	431310.28	2185133.99	Картометрический	0,1	-
42	431292.39	2185114.19	Картометрический	0,1	-
43	431285.15	2185104.05	Картометрический	0,1	-
44	431263.51	2185089.62	Картометрический	0,1	-
45	431240.11	2185078.13	Картометрический	0,1	-
46	431231.47	2185071.97	Картометрический	0,1	-
47	431219.92	2185077.64	Картометрический	0,1	-
48	431197.87	2185088.48	Картометрический	0,1	-
49	431159.53	2185107.32	Картометрический	0,1	-
50	431155.89	2185108.94	Картометрический	0,1	-
51	431103.11	2185132.47	Картометрический	0,1	-
52	431100.15	2185138.55	Картометрический	0,1	-
53	431101.36	2185146.03	Картометрический	0,1	-
54	431091.19	2185163.01	Картометрический	0,1	-
55	431084.19	2185171.36	Картометрический	0,1	-
56	431059.79	2185200.40	Картометрический	0,1	-
57	431034.31	2185233.00	Картометрический	0,1	-
58	431022.79	2185268.25	Картометрический	0,1	-
59	431020.61	2185274.89	Картометрический	0,1	-
60	431016.15	2185288.51	Картометрический	0,1	-
61	431023.14	2185304.06	Картометрический	0,1	-
62	431035.82	2185323.18	Картометрический	0,1	-
63	431082.00	2185357.00	Картометрический	0,1	-
64	431115.50	2185366.75	Картометрический	0,1	-
65	431126.36	2185365.58	Картометрический	0,1	-
66	431140.12	2185364.67	Картометрический	0,1	-
67	431145.68	2185364.53	Картометрический	0,1	-
68	431186.21	2185364.46	Картометрический	0,1	-
69	431219.54	2185365.00	Картометрический	0,1	-
70	431223.09	2185365.93	Картометрический	0,1	-
71	431236.28	2185365.97	Картометрический	0,1	-
72	431241.80	2185367.56	Картометрический	0,1	-
73	431254.89	2185369.43	Картометрический	0,1	-
74	431267.38	2185371.01	Картометрический	0,1	-
75	431291.37	2185372.65	Картометрический	0,1	-

Раздел 2

Сведения о местоположении границ объекта

Обозначение характерных точек границ	Координаты, м		Метод определения координат характерной точки	Средняя квадратическая погрешность положения характерной точки (Mt), м	Описание обозначения точки на местности (при наличии)
	X	Y			
1	2	3	4	5	6
76	431317.21	2185374.25	Картометрический	0,1	-
77	431325.03	2185374.55	Картометрический	0,1	-
78	431324.59	2185385.88	Картометрический	0,1	-
79	431346.82	2185387.24	Картометрический	0,1	-
80	431369.39	2185388.62	Картометрический	0,1	-
81	431381.37	2185389.35	Картометрический	0,1	-
82	431406.21	2185390.86	Картометрический	0,1	-
83	431431.23	2185392.39	Картометрический	0,1	-
84	431483.32	2185395.56	Картометрический	0,1	-
85	431517.15	2185397.62	Картометрический	0,1	-
1	431544.21	2185399.27	Картометрический	0,1	-

3. Сведения о характерных точках части (частей) границы объекта

Обозначение характерных точек границ	Координаты, м		Метод определения координат характерной точки	Средняя квадратическая погрешность положения характерной точки (Mt), м	Описание обозначения точки на местности (при наличии)
	X	Y			
1	2	3	4	5	6
-	-	-	-	-	-

Раздел 3

Сведения о местоположении измененных (уточненных) границ объекта

1. Система координат -

2. Сведения о характерных точках границ объекта

Обозначение характерных точек границ	Существующие координаты, м		Измененные (уточненные) координаты, м		Метод определения координат характерной точки	Средняя квадратическая погрешность положения характерной точки (Mt), м	Описание обозначения точки на местности (при наличии)
	X	Y	X	Y			
1	2	3	4	5	6	7	8
-	-	-	-	-	-	-	

3. Сведения о характерных точках части (частей) границы объекта

Обозначение характерных точек границ	Существующие координаты, м		Измененные (уточненные) координаты, м		Метод определения координат характерной точки	Средняя квадратическая погрешность положения характерной точки (Mt), м	Описание обозначения точки на местности (при наличии)
	X	Y	X	Y			
1	2	3	4	5	6	7	8
-	-	-	-	-	-	-	

ГРАФИЧЕСКОЕ ОПИСАНИЕ
местоположения границ населенных пунктов, территориальных зон, особо охраняемых природных территорий, зон с особыми условиями использования территории

д. Александровка

(наименование объекта, местоположение границ которого описано (далее - объект))

Раздел 1

Сведения об объекте

№ п/п	Характеристики объекта	Описание характеристик
1	**2**	**3**
1.	Местоположение объекта	Московская область, Городской округ Подольск
2.	Площадь объекта +/- величина погрешности определения площади (Р +/- Дельта Р)	250437 кв. м ± 175 кв. м
3.	Иные характеристики объекта	

Раздел 2

Сведения о местоположении границ объекта

1. Система координат МСК-50, зона 2

2. Сведения о характерных точках границ объекта

Обозначение характерных точек границ	Координаты, м		Метод определения координат характерной точки	Средняя квадратическая погрешность положения характерной точки (Mt), м	Описание обозначения точки на местности (при наличии)
	X	Y			
1	2	3	4	5	6
1	419970.89	2197318.83	Картометрический	0,1	-
2	419960.74	2197333.72	Картометрический	0,1	-
3	419960.74	2197333.71	Картометрический	0,1	-
4	419935.96	2197316.80	Картометрический	0,1	-
5	419946.10	2197301.93	Картометрический	0,1	-
1	419970.89	2197318.83	Картометрический	0,1	-
6	419481.10	2198396.02	Картометрический	0,1	-
7	419488.37	2198396.06	Картометрический	0,1	-
8	419504.41	2198394.40	Картометрический	0,1	-
9	419523.69	2198389.52	Картометрический	0,1	-
10	419571.01	2198377.50	Картометрический	0,1	-
11	419572.24	2198374.08	Картометрический	0,1	-
12	419575.13	2198370.92	Картометрический	0,1	-
13	419580.74	2198370.22	Картометрический	0,1	-
14	419582.43	2198374.65	Картометрический	0,1	-
15	419583.50	2198378.11	Картометрический	0,1	-
16	419502.01	2198399.00	Картометрический	0,1	-
17	419482.24	2198399.98	Картометрический	0,1	-
6	419481.10	2198396.02	Картометрический	0,1	-
18	419592.99	2198371.98	Картометрический	0,1	-
19	419594.85	2198371.48	Картометрический	0,1	-
20	419593.50	2198366.57	Картометрический	0,1	-
21	419598.38	2198365.00	Картометрический	0,1	-
22	419601.69	2198364.66	Картометрический	0,1	-
23	419602.93	2198365.95	Картометрический	0,1	-
24	419605.37	2198368.86	Картометрический	0,1	-
25	419627.31	2198363.30	Картометрический	0,1	-
26	419640.97	2198359.48	Картометрический	0,1	-
27	419625.29	2198302.52	Картометрический	0,1	-
28	419600.30	2198281.45	Картометрический	0,1	-
29	419586.66	2198255.10	Картометрический	0,1	-
30	419571.11	2198215.54	Картометрический	0,1	-
31	419542.18	2198207.66	Картометрический	0,1	-
32	419534.64	2198157.54	Картометрический	0,1	-
33	419525.98	2198104.83	Картометрический	0,1	-

Раздел 2

Сведения о местоположении границ объекта

Обозначение характерных точек границ	Координаты, м		Метод определения координат характерной точки	Средняя квадратическая погрешность положения характерной точки (Mt), м	Описание обозначения точки на местности (при наличии)
	X	Y			
1	2	3	4	5	6
34	419506.00	2198035.55	Картометрический	0,1	-
35	419535.67	2197944.56	Картометрический	0,1	-
36	419530.29	2197847.62	Картометрический	0,1	-
37	419532.10	2197782.35	Картометрический	0,1	-
38	419536.29	2197734.45	Картометрический	0,1	-
39	419550.97	2197698.86	Картометрический	0,1	-
40	419563.04	2197663.85	Картометрический	0,1	-
41	419565.30	2197650.05	Картометрический	0,1	-
42	419574.34	2197603.68	Картометрический	0,1	-
43	419573.11	2197578.91	Картометрический	0,1	-
44	419545.46	2197527.32	Картометрический	0,1	-
45	419511.88	2197502.25	Картометрический	0,1	-
46	419428.38	2197453.59	Картометрический	0,1	-
47	419393.30	2197406.20	Картометрический	0,1	-
48	419361.34	2197339.82	Картометрический	0,1	-
49	419340.64	2197295.39	Картометрический	0,1	-
50	419295.99	2197272.17	Картометрический	0,1	-
51	419253.13	2197252.16	Картометрический	0,1	-
52	419268.55	2197235.97	Картометрический	0,1	-
53	419264.22	2197231.40	Картометрический	0,1	-
54	419254.72	2197221.81	Картометрический	0,1	-
55	419267.86	2197207.58	Картометрический	0,1	-
56	419268.69	2197200.55	Картометрический	0,1	-
57	419292.79	2197168.85	Картометрический	0,1	-
58	419292.16	2197168.26	Картометрический	0,1	-
59	419289.69	2197165.26	Картометрический	0,1	-
60	419348.65	2197114.90	Картометрический	0,1	-
61	419366.22	2197099.03	Картометрический	0,1	-
62	419380.42	2197097.35	Картометрический	0,1	-
63	419389.89	2197098.86	Картометрический	0,1	-
64	419397.88	2197111.42	Картометрический	0,1	-
65	419407.53	2197136.61	Картометрический	0,1	-
66	419504.62	2197246.36	Картометрический	0,1	-
67	419504.90	2197284.24	Картометрический	0,1	-
68	419533.51	2197310.86	Картометрический	0,1	-
69	419560.36	2197313.81	Картометрический	0,1	-
70	419561.83	2197299.60	Картометрический	0,1	-
71	419575.88	2197277.40	Картометрический	0,1	-
72	419602.69	2197275.62	Картометрический	0,1	-
73	419615.53	2197257.14	Картометрический	0,1	-

Раздел 2

Сведения о местоположении границ объекта

Обозначение характерных точек границ	Координаты, м		Метод определения координат характерной точки	Средняя квадратическая погрешность положения характерной точки (Mt), м	Описание обозначения точки на местности (при наличии)
	X	Y			
1	2	3	4	5	6
74	419631.58	2197263.61	Картометрический	0,1	-
75	419651.79	2197271.76	Картометрический	0,1	-
76	419652.82	2197272.17	Картометрический	0,1	-
77	419653.68	2197269.28	Картометрический	0,1	-
78	419665.84	2197274.18	Картометрический	0,1	-
79	419630.14	2197403.94	Картометрический	0,1	-
80	419631.73	2197404.05	Картометрический	0,1	-
81	419637.09	2197404.40	Картометрический	0,1	-
82	419643.06	2197404.79	Картометрический	0,1	-
83	419643.08	2197404.79	Картометрический	0,1	-
84	419642.83	2197406.30	Картометрический	0,1	-
85	419655.70	2197408.68	Картометрический	0,1	-
86	419674.37	2197399.63	Картометрический	0,1	-
87	419675.22	2197398.99	Картометрический	0,1	-
88	419680.63	2197399.90	Картометрический	0,1	-
89	419679.39	2197403.72	Картометрический	0,1	-
90	419681.43	2197466.68	Картометрический	0,1	-
91	419738.64	2197558.58	Картометрический	0,1	-
92	419749.32	2197581.37	Картометрический	0,1	-
93	419754.42	2197620.16	Картометрический	0,1	-
94	419754.42	2197645.48	Картометрический	0,1	-
95	419732.94	2197683.32	Картометрический	0,1	-
96	419728.44	2197691.16	Картометрический	0,1	-
97	419744.41	2197859.19	Картометрический	0,1	-
98	419747.98	2197935.23	Картометрический	0,1	-
99	419749.42	2197964.60	Картометрический	0,1	-
100	419744.20	2197982.47	Картометрический	0,1	-
101	419733.49	2198019.80	Картометрический	0,1	-
102	419727.17	2198024.17	Картометрический	0,1	-
103	419718.02	2198030.52	Картометрический	0,1	-
104	419701.84	2198041.73	Картометрический	0,1	-
105	419700.20	2198042.87	Картометрический	0,1	-
106	419714.99	2198073.89	Картометрический	0,1	-
107	419721.07	2198088.62	Картометрический	0,1	-
108	419735.02	2198122.42	Картометрический	0,1	-
109	419751.82	2198163.09	Картометрический	0,1	-
110	419754.53	2198176.30	Картометрический	0,1	-
111	419753.11	2198189.06	Картометрический	0,1	-
112	419751.76	2198201.75	Картометрический	0,1	-
113	419747.17	2198244.44	Картометрический	0,1	-

Раздел 2

Сведения о местоположении границ объекта

Обозначение характерных точек границ	Координаты, м		Метод определения координат характерной точки	Средняя квадратическая погрешность положения характерной точки (Mt), м	Описание обозначения точки на местности (при наличии)
	X	Y			
1	2	3	4	5	6
114	419745.97	2198255.33	Картометрический	0,1	-
115	419745.30	2198275.21	Картометрический	0,1	-
116	419739.54	2198297.45	Картометрический	0,1	-
117	419732.20	2198318.71	Картометрический	0,1	-
118	419728.04	2198336.25	Картометрический	0,1	-
119	419726.20	2198344.00	Картометрический	0,1	-
120	419725.50	2198345.92	Картометрический	0,1	-
121	419697.85	2198352.14	Картометрический	0,1	-
122	419676.86	2198356.86	Картометрический	0,1	-
123	419642.38	2198364.61	Картометрический	0,1	-
124	419613.19	2198371.16	Картометрический	0,1	-
125	419594.06	2198375.45	Картометрический	0,1	-
18	419592.99	2198371.98	Картометрический	0,1	-

3. Сведения о характерных точках части (частей) границы объекта

Обозначение характерных точек границ	Координаты, м		Метод определения координат характерной точки	Средняя квадратическая погрешность положения характерной точки (Mt), м	Описание обозначения точки на местности (при наличии)
	X	Y			
1	2	3	4	5	6
-	-	-	-	-	-

Раздел 3

Сведения о местоположении измененных (уточненных) границ объекта

1. Система координат -

2. Сведения о характерных точках границ объекта

Обозначение характерных точек границ	Существующие координаты, м		Измененные (уточненные) координаты, м		Метод определения координат характерной точки	Средняя квадратическая погрешность положения характерной точки (Mt), м	Описание обозначения точки на местности (при наличии)
	X	Y	X	Y			
1	2	3	4	5	6	7	8
-	-	-	-	-	-	-	

3. Сведения о характерных точках части (частей) границы объекта

Обозначение характерных точек границ	Существующие координаты, м		Измененные (уточненные) координаты, м		Метод определения координат характерной точки	Средняя квадратическая погрешность положения характерной точки (Mt), м	Описание обозначения точки на местности (при наличии)
	X	Y	X	Y			
1	2	3	4	5	6	7	8
-	-	-	-	-	-	-	

ГРАФИЧЕСКОЕ ОПИСАНИЕ
местоположения границ населенных пунктов, территориальных зон, особо охраняемых природных территорий, зон с особыми условиями использования территории

д. Алтухово

(наименование объекта, местоположение границ которого описано (далее - объект))

Раздел 1

Сведения об объекте

№ п/п	Характеристики объекта	Описание характеристик
1	**2**	**3**
1.	Местоположение объекта	Московская область, Городской округ Подольск
2.	Площадь объекта +/- величина погрешности определения площади (Р +/- Дельта Р)	306652 кв. м ± 194 кв. м
3.	Иные характеристики объекта	

Раздел 2

Сведения о местоположении границ объекта

1. Система координат МСК-50, зона 2

2. Сведения о характерных точках границ объекта

Обозначение характерных точек границ	Координаты, м		Метод определения координат характерной точки	Средняя квадратическая погрешность положения характерной точки (Mt), м	Описание обозначения точки на местности (при наличии)
	X	Y			
1	2	3	4	5	6
1	420245.18	2192281.73	Картометрический	0,1	-
2	420248.19	2192272.19	Картометрический	0,1	-
3	420291.17	2192135.94	Картометрический	0,1	-
4	420305.65	2192090.05	Картометрический	0,1	-
5	420317.03	2192074.56	Картометрический	0,1	-
6	420326.01	2192062.34	Картометрический	0,1	-
7	420312.36	2192020.50	Картометрический	0,1	-
8	420293.98	2191990.81	Картометрический	0,1	-
9	420280.95	2191938.50	Картометрический	0,1	-
10	420268.26	2191910.32	Картометрический	0,1	-
11	420196.22	2191779.32	Картометрический	0,1	-
12	420178.55	2191756.62	Картометрический	0,1	-
13	420165.80	2191719.32	Картометрический	0,1	-
14	420130.53	2191663.24	Картометрический	0,1	-
15	420096.47	2191592.08	Картометрический	0,1	-
16	420032.73	2191495.95	Картометрический	0,1	-
17	419984.11	2191532.31	Картометрический	0,1	-
18	419978.36	2191525.75	Картометрический	0,1	-
19	419977.44	2191513.48	Картометрический	0,1	-
20	420022.04	2191481.60	Картометрический	0,1	-
21	419962.36	2191406.06	Картометрический	0,1	-
22	419947.06	2191385.99	Картометрический	0,1	-
23	419959.04	2191379.90	Картометрический	0,1	-
24	419948.43	2191366.13	Картометрический	0,1	-
25	419983.74	2191344.62	Картометрический	0,1	-
26	419986.75	2191343.38	Картометрический	0,1	-
27	419987.49	2191343.49	Картометрический	0,1	-
28	419992.23	2191341.44	Картометрический	0,1	-
29	419992.47	2191341.33	Картометрический	0,1	-
30	419993.95	2191341.44	Картометрический	0,1	-
31	419997.56	2191339.67	Картометрический	0,1	-
32	420004.56	2191337.25	Картометрический	0,1	-
33	420010.63	2191335.52	Картометрический	0,1	-
34	420013.56	2191335.35	Картометрический	0,1	-
35	420014.39	2191335.42	Картометрический	0,1	-

Раздел 2

Сведения о местоположении границ объекта

Обозначение характерных точек границ	Координаты, м		Метод определения координат характерной точки	Средняя квадратическая погрешность положения характерной точки (Mt), м	Описание обозначения точки на местности (при наличии)
	X	Y			
1	2	3	4	5	6
36	420072.69	2191281.20	Картометрический	0,1	-
37	420126.33	2191299.22	Картометрический	0,1	-
38	420196.44	2191403.63	Картометрический	0,1	-
39	420295.53	2191551.20	Картометрический	0,1	-
40	420273.29	2191566.29	Картометрический	0,1	-
41	420230.15	2191595.56	Картометрический	0,1	-
42	420236.96	2191606.30	Картометрический	0,1	-
43	420322.89	2191741.78	Картометрический	0,1	-
44	420420.52	2191920.14	Картометрический	0,1	-
45	420394.38	2191962.64	Картометрический	0,1	-
46	420388.55	2191972.12	Картометрический	0,1	-
47	420468.15	2192054.46	Картометрический	0,1	-
48	420480.38	2192067.11	Картометрический	0,1	-
49	420506.68	2192094.31	Картометрический	0,1	-
50	420620.51	2192203.29	Картометрический	0,1	-
51	420615.69	2192213.56	Картометрический	0,1	-
52	420591.53	2192265.06	Картометрический	0,1	-
53	420590.85	2192282.88	Картометрический	0,1	-
54	420590.05	2192304.04	Картометрический	0,1	-
55	420634.47	2192310.10	Картометрический	0,1	-
56	420712.74	2192320.76	Картометрический	0,1	-
57	420713.58	2192320.88	Картометрический	0,1	-
58	420714.03	2192320.94	Картометрический	0,1	-
59	420735.07	2192323.81	Картометрический	0,1	-
60	420737.07	2192324.08	Картометрический	0,1	-
61	420749.87	2192325.82	Картометрический	0,1	-
62	420752.14	2192326.13	Картометрический	0,1	-
63	420765.41	2192330.08	Картометрический	0,1	-
64	420831.80	2192349.87	Картометрический	0,1	-
65	420993.79	2192399.14	Картометрический	0,1	-
66	420949.83	2192501.02	Картометрический	0,1	-
67	420943.41	2192515.90	Картометрический	0,1	-
68	420941.87	2192519.47	Картометрический	0,1	-
69	420941.36	2192523.02	Картометрический	0,1	-
70	420936.26	2192558.26	Картометрический	0,1	-
71	420939.71	2192574.15	Картометрический	0,1	-
72	420941.19	2192580.99	Картометрический	0,1	-
73	420944.96	2192598.34	Картометрический	0,1	-
74	420910.19	2192598.73	Картометрический	0,1	-
75	420725.81	2192542.73	Картометрический	0,1	-

Раздел 2

Сведения о местоположении границ объекта

Обозначение характерных точек границ	Координаты, м		Метод определения координат характерной точки	Средняя квадратическая погрешность положения характерной точки (Mt), м	Описание обозначения точки на местности (при наличии)
	X	Y			
1	2	3	4	5	6
76	420692.23	2192532.53	Картометрический	0,1	-
77	420688.91	2192530.51	Картометрический	0,1	-
78	420618.27	2192487.60	Картометрический	0,1	-
79	420579.81	2192471.21	Картометрический	0,1	-
80	420441.69	2192412.35	Картометрический	0,1	-
81	420425.39	2192466.33	Картометрический	0,1	-
82	420358.07	2192434.11	Картометрический	0,1	-
83	420390.31	2192344.16	Картометрический	0,1	-
84	420371.89	2192336.95	Картометрический	0,1	-
85	420359.51	2192332.11	Картометрический	0,1	-
86	420317.84	2192313.74	Картометрический	0,1	-
87	420258.18	2192287.46	Картометрический	0,1	-
1	420245.18	2192281.73	Картометрический	0,1	-

3. Сведения о характерных точках части (частей) границы объекта

Обозначение характерных точек границ	Координаты, м		Метод определения координат характерной точки	Средняя квадратическая погрешность положения характерной точки (Mt), м	Описание обозначения точки на местности (при наличии)
	X	Y			
1	2	3	4	5	6
-	-	-	-	-	-

Раздел 3

Сведения о местоположении измененных (уточненных) границ объекта

1. Система координат -

2. Сведения о характерных точках границ объекта

Обозначение характерных точек границ	Существующие координаты, м		Измененные (уточненные) координаты, м		Метод определения координат характерной точки	Средняя квадратическая погрешность положения характерной точки (Mt), м	Описание обозначения точки на местности (при наличии)
	X	Y	X	Y			
1	2	3	4	5	6	7	8
-	-	-	-	-	-	-	

3. Сведения о характерных точках части (частей) границы объекта

Обозначение характерных точек границ	Существующие координаты, м		Измененные (уточненные) координаты, м		Метод определения координат характерной точки	Средняя квадратическая погрешность положения характерной точки (Mt), м	Описание обозначения точки на местности (при наличии)
	X	Y	X	Y			
1	2	3	4	5	6	7	8
-	-	-	-	-	-	-	

ГРАФИЧЕСКОЕ ОПИСАНИЕ
местоположения границ населенных пунктов, территориальных зон, особо охраняемых природных территорий, зон с особыми условиями использования территории

д. Бережки

(наименование объекта, местоположение границ которого описано (далее - объект))

Раздел 1

Сведения об объекте

№ п/п	Характеристики объекта	Описание характеристик
1	**2**	**3**
1.	Местоположение объекта	Московская область, Городской округ Подольск
2.	Площадь объекта +/- величина погрешности определения площади (Р +/- Дельта Р)	2064221 кв. м ± 503 кв. м
3.	Иные характеристики объекта	

Раздел 2

Сведения о местоположении границ объекта

1. Система координат МСК-50, зона 2

2. Сведения о характерных точках границ объекта

Обозначение характерных точек границ	Координаты, м		Метод определения координат характерной точки	Средняя квадратическая погрешность положения характерной точки (Mt), м	Описание обозначения точки на местности (при наличии)
	X	Y			
1	2	3	4	5	6
1	426703.22	2192517.00	Картометрический	0,1	-
2	426704.23	2192518.52	Картометрический	0,1	-
3	426844.50	2192776.22	Картометрический	0,1	-
4	426842.07	2192777.50	Картометрический	0,1	-
5	426848.91	2192790.07	Картометрический	0,1	-
6	426849.18	2192789.93	Картометрический	0,1	-
7	426850.71	2192841.78	Картометрический	0,1	-
8	426753.06	2192996.67	Картометрический	0,1	-
9	426754.74	2193048.86	Картометрический	0,1	-
10	426796.20	2193248.33	Картометрический	0,1	-
11	426806.39	2193276.88	Картометрический	0,1	-
12	426811.83	2193323.11	Картометрический	0,1	-
13	426815.23	2193342.14	Картометрический	0,1	-
14	426822.03	2193354.38	Картометрический	0,1	-
15	426834.26	2193367.97	Картометрический	0,1	-
16	426834.94	2193385.64	Картометрический	0,1	-
17	426828.27	2193393.53	Картометрический	0,1	-
18	426854.51	2193390.66	Картометрический	0,1	-
19	426854.78	2193391.94	Картометрический	0,1	-
20	426865.51	2193448.94	Картометрический	0,1	-
21	426939.94	2193579.20	Картометрический	0,1	-
22	427104.93	2193734.10	Картометрический	0,1	-
23	427113.08	2193744.97	Картометрический	0,1	-
24	427175.64	2193828.38	Картометрический	0,1	-
25	427236.26	2193946.23	Картометрический	0,1	-
26	427397.01	2193892.10	Картометрический	0,1	-
27	427422.52	2193925.64	Картометрический	0,1	-
28	427440.23	2193960.70	Картометрический	0,1	-
29	427449.92	2193979.88	Картометрический	0,1	-
30	427458.50	2193996.86	Картометрический	0,1	-
31	427467.42	2193992.98	Картометрический	0,1	-
32	427469.97	2193992.07	Картометрический	0,1	-
33	427488.73	2194023.60	Картометрический	0,1	-
34	427492.29	2194031.38	Картометрический	0,1	-
35	427532.64	2194119.69	Картометрический	0,1	-

Раздел 2

Сведения о местоположении границ объекта

Обозначение характерных точек границ	Координаты, м		Метод определения координат характерной точки	Средняя квадратическая погрешность положения характерной точки (Mt), м	Описание обозначения точки на местности (при наличии)
	X	Y			
1	2	3	4	5	6
36	427564.34	2194206.42	Картометрический	0,1	-
37	427579.91	2194269.58	Картометрический	0,1	-
38	427573.80	2194301.93	Картометрический	0,1	-
39	427428.54	2194371.22	Картометрический	0,1	-
40	427295.74	2194355.46	Картометрический	0,1	-
41	427279.81	2194358.60	Картометрический	0,1	-
42	427162.24	2194381.82	Картометрический	0,1	-
43	427157.49	2194359.80	Картометрический	0,1	-
44	427157.99	2194350.82	Картометрический	0,1	-
45	427158.05	2194349.82	Картометрический	0,1	-
46	427153.94	2194349.59	Картометрический	0,1	-
47	426884.11	2194334.28	Картометрический	0,1	-
48	426856.93	2194332.72	Картометрический	0,1	-
49	426799.86	2194329.48	Картометрический	0,1	-
50	426721.35	2194325.05	Картометрический	0,1	-
51	426611.25	2194318.81	Картометрический	0,1	-
52	426600.57	2194328.02	Картометрический	0,1	-
53	426594.53	2194327.55	Картометрический	0,1	-
54	426487.79	2194319.35	Картометрический	0,1	-
55	426486.78	2194311.76	Картометрический	0,1	-
56	426489.33	2194311.89	Картометрический	0,1	-
57	426478.08	2194236.40	Картометрический	0,1	-
58	426475.95	2194222.06	Картометрический	0,1	-
59	426471.61	2194192.95	Картометрический	0,1	-
60	426456.13	2194078.92	Картометрический	0,1	-
61	426422.63	2193832.01	Картометрический	0,1	-
62	426412.78	2193825.54	Картометрический	0,1	-
63	426369.28	2193791.19	Картометрический	0,1	-
64	426346.65	2193776.04	Картометрический	0,1	-
65	426324.08	2193760.81	Картометрический	0,1	-
66	426195.34	2193671.65	Картометрический	0,1	-
67	426103.45	2193622.48	Картометрический	0,1	-
68	425782.58	2193676.47	Картометрический	0,1	-
69	425789.33	2193644.02	Картометрический	0,1	-
70	425793.41	2193624.44	Картометрический	0,1	-
71	425797.48	2193604.85	Картометрический	0,1	-
72	425798.09	2193601.91	Картометрический	0,1	-
73	425802.16	2193582.34	Картометрический	0,1	-
74	425806.23	2193562.77	Картометрический	0,1	-
75	425810.31	2193543.17	Картометрический	0,1	-

Раздел 2

Сведения о местоположении границ объекта

Обозначение характерных точек границ	Координаты, м		Метод определения координат характерной точки	Средняя квадратическая погрешность положения характерной точки (Mt), м	Описание обозначения точки на местности (при наличии)
	X	Y			
1	2	3	4	5	6
76	425814.38	2193523.59	Картометрический	0,1	-
77	425818.45	2193504.02	Картометрический	0,1	-
78	425819.06	2193501.09	Картометрический	0,1	-
79	425823.35	2193480.46	Картометрический	0,1	-
80	425827.64	2193459.84	Картометрический	0,1	-
81	425831.93	2193439.21	Картометрический	0,1	-
82	425836.22	2193418.59	Картометрический	0,1	-
83	425840.51	2193397.97	Картометрический	0,1	-
84	425844.80	2193377.35	Картометрический	0,1	-
85	425849.09	2193356.72	Картометрический	0,1	-
86	425853.38	2193336.10	Картометрический	0,1	-
87	425857.67	2193315.48	Картометрический	0,1	-
88	425861.96	2193294.86	Картометрический	0,1	-
89	425866.25	2193274.24	Картометрический	0,1	-
90	425870.53	2193253.63	Картометрический	0,1	-
91	425874.82	2193233.01	Картометрический	0,1	-
92	425875.43	2193230.08	Картометрический	0,1	-
93	425878.70	2193214.35	Картометрический	0,1	-
94	425879.88	2193208.69	Картометрический	0,1	-
95	425885.35	2193182.39	Картометрический	0,1	-
96	425960.23	2193120.94	Картометрический	0,1	-
97	425984.99	2193100.63	Картометрический	0,1	-
98	426033.03	2193061.22	Картометрический	0,1	-
99	426574.05	2192617.35	Картометрический	0,1	-
100	426586.90	2192606.80	Картометрический	0,1	-
101	426592.39	2192602.30	Картометрический	0,1	-
102	426604.26	2192592.57	Картометрический	0,1	-
103	426618.43	2192580.96	Картометрический	0,1	-
104	426635.06	2192567.32	Картометрический	0,1	-
105	426656.50	2192549.72	Картометрический	0,1	-
106	426683.99	2192527.17	Картометрический	0,1	-
107	426699.39	2192519.02	Картометрический	0,1	-
1	426703.22	2192517.00	Картометрический	0,1	-
108	427501.04	2195473.19	Картометрический	0,1	-
109	427524.01	2195469.77	Картометрический	0,1	-
110	427537.91	2195467.71	Картометрический	0,1	-
111	427562.56	2195464.05	Картометрический	0,1	-
112	427587.20	2195460.39	Картометрический	0,1	-
113	427592.31	2195459.63	Картометрический	0,1	-
114	427601.10	2195458.32	Картометрический	0,1	-

Раздел 2

Сведения о местоположении границ объекта

Обозначение характерных точек границ	Координаты, м		Метод определения координат характерной точки	Средняя квадратическая погрешность положения характерной точки (Mt), м	Описание обозначения точки на местности (при наличии)
	X	Y			
1	2	3	4	5	6
115	427612.28	2195456.66	Картометрический	0,1	-
116	427612.44	2195456.60	Картометрический	0,1	-
117	427611.06	2195453.36	Картометрический	0,1	-
118	427611.54	2195453.28	Картометрический	0,1	-
119	427608.78	2195448.00	Картометрический	0,1	-
120	427597.38	2195421.21	Картометрический	0,1	-
121	427595.55	2195404.86	Картометрический	0,1	-
122	427583.61	2195380.10	Картометрический	0,1	-
123	427608.92	2195374.26	Картометрический	0,1	-
124	427625.38	2195367.94	Картометрический	0,1	-
125	427633.94	2195364.91	Картометрический	0,1	-
126	427651.31	2195358.75	Картометрический	0,1	-
127	427658.66	2195356.22	Картометрический	0,1	-
128	427675.08	2195350.57	Картометрический	0,1	-
129	427684.53	2195347.35	Картометрический	0,1	-
130	427705.42	2195340.23	Картометрический	0,1	-
131	427711.69	2195338.38	Картометрический	0,1	-
132	427720.07	2195335.91	Картометрический	0,1	-
133	427747.64	2195320.92	Картометрический	0,1	-
134	427783.82	2195309.41	Картометрический	0,1	-
135	427810.15	2195318.30	Картометрический	0,1	-
136	427900.73	2195410.21	Картометрический	0,1	-
137	427912.92	2195375.76	Картометрический	0,1	-
138	427933.05	2195307.20	Картометрический	0,1	-
139	427964.50	2195198.12	Картометрический	0,1	-
140	427965.85	2195191.98	Картометрический	0,1	-
141	427985.70	2195195.04	Картометрический	0,1	-
142	427983.67	2195204.33	Картометрический	0,1	-
143	427952.18	2195313.03	Картометрический	0,1	-
144	427932.11	2195381.40	Картометрический	0,1	-
145	427919.68	2195416.47	Картометрический	0,1	-
146	427964.50	2195425.17	Картометрический	0,1	-
147	427987.55	2195418.48	Картометрический	0,1	-
148	428001.75	2195450.38	Картометрический	0,1	-
149	428034.73	2195507.71	Картометрический	0,1	-
150	428052.85	2195541.77	Картометрический	0,1	-
151	428015.81	2195607.48	Картометрический	0,1	-
152	428059.34	2195686.16	Картометрический	0,1	-
153	428073.67	2195745.92	Картометрический	0,1	-
154	428106.66	2195781.34	Картометрический	0,1	-

Раздел 2

Сведения о местоположении границ объекта

Обозначение характерных точек границ	Координаты, м		Метод определения координат характерной точки	Средняя квадратическая погрешность положения характерной точки (Mt), м	Описание обозначения точки на местности (при наличии)
	X	Y			
1	2	3	4	5	6
155	428131.80	2195823.52	Картометрический	0,1	-
156	428149.80	2195885.51	Картометрический	0,1	-
157	428181.28	2195930.05	Картометрический	0,1	-
158	428202.92	2195987.37	Картометрический	0,1	-
159	428189.42	2196011.83	Картометрический	0,1	-
160	428174.26	2196019.87	Картометрический	0,1	-
161	428171.08	2196019.37	Картометрический	0,1	-
162	428162.15	2196019.15	Картометрический	0,1	-
163	428069.16	2196017.64	Картометрический	0,1	-
164	427933.52	2196015.44	Картометрический	0,1	-
165	427911.62	2196004.42	Картометрический	0,1	-
166	427851.77	2195974.31	Картометрический	0,1	-
167	427820.29	2195960.36	Картометрический	0,1	-
168	427787.65	2195945.89	Картометрический	0,1	-
169	427748.40	2195930.21	Картометрический	0,1	-
170	427747.78	2195929.96	Картометрический	0,1	-
171	427641.80	2195880.60	Картометрический	0,1	-
172	427611.46	2195836.70	Картометрический	0,1	-
173	427589.18	2195820.78	Картометрический	0,1	-
174	427589.08	2195820.72	Картометрический	0,1	-
175	427565.51	2195807.08	Картометрический	0,1	-
176	427548.55	2195799.40	Картометрический	0,1	-
177	427328.66	2195705.12	Картометрический	0,1	-
178	427302.31	2195693.82	Картометрический	0,1	-
179	427282.35	2195685.77	Картометрический	0,1	-
180	427183.02	2195627.08	Картометрический	0,1	-
181	427205.21	2195518.47	Картометрический	0,1	-
182	427337.99	2195497.43	Картометрический	0,1	-
183	427387.80	2195490.02	Картометрический	0,1	-
184	427446.84	2195481.24	Картометрический	0,1	-
185	427450.09	2195480.76	Картометрический	0,1	-
108	427501.04	2195473.19	Картометрический	0,1	-
186	427400.54	2194625.66	Картометрический	0,1	-
187	427398.56	2194614.02	Картометрический	0,1	-
188	427375.52	2194490.08	Картометрический	0,1	-
189	427305.98	2194484.02	Картометрический	0,1	-
190	427320.15	2194522.79	Картометрический	0,1	-
191	427322.78	2194528.02	Картометрический	0,1	-
192	427322.12	2194528.17	Картометрический	0,1	-
193	427323.00	2194530.59	Картометрический	0,1	-

Раздел 2

Сведения о местоположении границ объекта

Обозначение характерных точек границ	Координаты, м		Метод определения координат характерной точки	Средняя квадратическая погрешность положения характерной точки (Mt), м	Описание обозначения точки на местности (при наличии)
	X	Y			
1	2	3	4	5	6
194	427326.11	2194550.75	Картометрический	0,1	-
195	427321.35	2194551.95	Картометрический	0,1	-
196	427317.24	2194585.08	Картометрический	0,1	-
197	427316.80	2194615.23	Картометрический	0,1	-
198	427316.59	2194616.65	Картометрический	0,1	-
199	427312.51	2194627.97	Картометрический	0,1	-
200	427311.18	2194628.65	Картометрический	0,1	-
201	427307.41	2194630.56	Картометрический	0,1	-
202	427280.99	2194629.39	Картометрический	0,1	-
203	427260.06	2194627.69	Картометрический	0,1	-
204	427234.89	2194627.57	Картометрический	0,1	-
205	427231.33	2194625.66	Картометрический	0,1	-
206	427230.43	2194625.18	Картометрический	0,1	-
207	427232.07	2194616.47	Картометрический	0,1	-
208	427212.55	2194615.82	Картометрический	0,1	-
209	427172.72	2194609.89	Картометрический	0,1	-
210	427171.77	2194590.84	Картометрический	0,1	-
211	427172.67	2194572.92	Картометрический	0,1	-
212	427175.42	2194551.37	Картометрический	0,1	-
213	427176.27	2194509.72	Картометрический	0,1	-
214	427179.31	2194504.08	Картометрический	0,1	-
215	427204.40	2194486.64	Картометрический	0,1	-
216	427246.03	2194480.06	Картометрический	0,1	-
217	427262.51	2194464.67	Картометрический	0,1	-
218	427298.07	2194465.64	Картометрический	0,1	-
219	427589.70	2194473.08	Картометрический	0,1	-
220	427863.99	2194482.20	Картометрический	0,1	-
221	427997.32	2194486.64	Картометрический	0,1	-
222	427997.34	2194494.64	Картометрический	0,1	-
223	427997.38	2194643.35	Картометрический	0,1	-
224	427732.71	2194642.44	Картометрический	0,1	-
225	427545.19	2194636.24	Картометрический	0,1	-
226	427536.77	2194627.10	Картометрический	0,1	-
227	427508.98	2194596.92	Картометрический	0,1	-
228	427480.31	2194602.96	Картометрический	0,1	-
229	427482.70	2194611.60	Картометрический	0,1	-
230	427471.28	2194615.25	Картометрический	0,1	-
231	427480.02	2194680.71	Картометрический	0,1	-
232	427489.78	2194753.86	Картометрический	0,1	-
233	427490.18	2194756.83	Картометрический	0,1	-

Раздел 2

Сведения о местоположении границ объекта

Обозначение характерных точек границ	Координаты, м		Метод определения координат характерной точки	Средняя квадратическая погрешность положения характерной точки (Mt), м	Описание обозначения точки на местности (при наличии)
	X	Y			
1	2	3	4	5	6
234	427494.80	2194774.16	Картометрический	0,1	-
235	427498.52	2194788.10	Картометрический	0,1	-
236	427531.47	2194911.75	Картометрический	0,1	-
237	427515.26	2194911.24	Картометрический	0,1	-
238	427494.69	2194899.72	Картометрический	0,1	-
239	427457.36	2194865.19	Картометрический	0,1	-
240	427430.06	2194829.90	Картометрический	0,1	-
241	427414.28	2194786.15	Картометрический	0,1	-
242	427413.00	2194782.63	Картометрический	0,1	-
243	427410.76	2194776.41	Картометрический	0,1	-
244	427409.65	2194769.53	Картометрический	0,1	-
245	427406.39	2194749.32	Картометрический	0,1	-
246	427404.00	2194734.50	Картометрический	0,1	-
247	427397.25	2194692.58	Картометрический	0,1	-
248	427412.38	2194675.67	Картометрический	0,1	-
249	427404.75	2194650.38	Картометрический	0,1	-
250	427404.35	2194648.00	Картометрический	0,1	-
251	427401.31	2194649.03	Картометрический	0,1	-
252	427395.11	2194627.42	Картометрический	0,1	-
186	427400.54	2194625.66	Картометрический	0,1	-
253	428485.04	2194498.49	Картометрический	0,1	-
254	428567.54	2194499.70	Картометрический	0,1	-
255	428582.54	2194499.92	Картометрический	0,1	-
256	428582.54	2194499.93	Картометрический	0,1	-
257	428644.54	2194500.84	Картометрический	0,1	-
258	428642.49	2194540.71	Картометрический	0,1	-
259	428593.19	2194575.09	Картометрический	0,1	-
260	428551.20	2194604.37	Картометрический	0,1	-
261	428491.36	2194574.97	Картометрический	0,1	-
262	428461.62	2194581.05	Картометрический	0,1	-
263	428448.65	2194605.36	Картометрический	0,1	-
264	428427.78	2194605.81	Картометрический	0,1	-
265	428405.47	2194582.07	Картометрический	0,1	-
266	428400.49	2194583.07	Картометрический	0,1	-
267	428280.09	2194607.33	Картометрический	0,1	-
268	428278.87	2194642.85	Картометрический	0,1	-
269	428151.79	2194656.68	Картометрический	0,1	-
270	428126.24	2194659.46	Картометрический	0,1	-
271	428109.33	2194637.91	Картометрический	0,1	-
272	428104.56	2194623.73	Картометрический	0,1	-

Раздел 2

Сведения о местоположении границ объекта

Обозначение характерных точек границ	Координаты, м		Метод определения координат характерной точки	Средняя квадратическая погрешность положения характерной точки (Mt), м	Описание обозначения точки на местности (при наличии)
	X	Y			
1	2	3	4	5	6
273	428106.10	2194615.99	Картометрический	0,1	-
274	428103.91	2194605.00	Картометрический	0,1	-
275	428089.47	2194565.55	Картометрический	0,1	-
276	428089.14	2194564.72	Картометрический	0,1	-
277	428078.68	2194538.36	Картометрический	0,1	-
278	428122.87	2194505.14	Картометрический	0,1	-
279	428126.43	2194502.76	Картометрический	0,1	-
280	428133.68	2194497.91	Картометрический	0,1	-
281	428143.29	2194491.50	Картометрический	0,1	-
282	428202.37	2194493.46	Картометрический	0,1	-
283	428216.07	2194493.91	Картометрический	0,1	-
284	428249.86	2194495.03	Картометрический	0,1	-
285	428399.42	2194497.23	Картометрический	0,1	-
253	428485.04	2194498.49	Картометрический	0,1	-
286	427520.61	2195101.05	Картометрический	0,1	-
287	427528.43	2195117.92	Картометрический	0,1	-
288	427537.29	2195130.43	Картометрический	0,1	-
289	427545.09	2195164.79	Картометрический	0,1	-
290	427536.54	2195159.55	Картометрический	0,1	-
291	427527.06	2195178.92	Картометрический	0,1	-
292	427491.87	2195137.85	Картометрический	0,1	-
293	427489.00	2195134.92	Картометрический	0,1	-
294	427480.15	2195124.87	Картометрический	0,1	-
286	427520.61	2195101.05	Картометрический	0,1	-

3. Сведения о характерных точках части (частей) границы объекта

Обозначение характерных точек границ	Координаты, м		Метод определения координат характерной точки	Средняя квадратическая погрешность положения характерной точки (Mt), м	Описание обозначения точки на местности (при наличии)
	X	Y			
1	2	3	4	5	6
-	-	-	-	-	-

Раздел 3

Сведения о местоположении измененных (уточненных) границ объекта

1. Система координат -

2. Сведения о характерных точках границ объекта

Обозначение характерных точек границ	Существующие координаты, м		Измененные (уточненные) координаты, м		Метод определения координат характерной точки	Средняя квадратическая погрешность положения характерной точки (Mt), м	Описание обозначения точки на местности (при наличии)
	X	Y	X	Y			
1	2	3	4	5	6	7	8
-	-	-	-	-	-	-	

3. Сведения о характерных точках части (частей) границы объекта

Обозначение характерных точек границ	Существующие координаты, м		Измененные (уточненные) координаты, м		Метод определения координат характерной точки	Средняя квадратическая погрешность положения характерной точки (Mt), м	Описание обозначения точки на местности (при наличии)
	X	Y	X	Y			
1	2	3	4	5	6	7	8
-	-	-	-	-	-	-	

ГРАФИЧЕСКОЕ ОПИСАНИЕ
местоположения границ населенных пунктов, территориальных зон, особо охраняемых природных территорий, зон с особыми условиями использования территории

д. Боборыкино

(наименование объекта, местоположение границ которого описано (далее - объект))

Раздел 1

Сведения об объекте

№ п/п	Характеристики объекта	Описание характеристик
1	**2**	**3**
1.	Местоположение объекта	Московская область, Городской округ Подольск
2.	Площадь объекта +/- величина погрешности определения площади (Р +/- Дельта Р)	314028 кв. м ± 196 кв. м
3.	Иные характеристики объекта	

Раздел 2

Сведения о местоположении границ объекта

1. Система координат МСК-50, зона 2

2. Сведения о характерных точках границ объекта

Обозначение характерных точек границ	Координаты, м		Метод определения координат характерной точки	Средняя квадратическая погрешность положения характерной точки (Mt), м	Описание обозначения точки на местности (при наличии)
	X	Y			
1	2	3	4	5	6
1	440892.79	2197949.12	Картометрический	0,1	-
2	440904.49	2197987.85	Картометрический	0,1	-
3	440860.41	2197974.71	Картометрический	0,1	-
4	440864.68	2198010.38	Картометрический	0,1	-
5	440847.05	2198035.31	Картометрический	0,1	-
6	440783.60	2198056.37	Картометрический	0,1	-
7	440759.66	2198023.70	Картометрический	0,1	-
8	440769.53	2197966.12	Картометрический	0,1	-
9	440767.20	2197936.23	Картометрический	0,1	-
10	440709.34	2197918.92	Картометрический	0,1	-
11	440713.61	2197894.50	Картометрический	0,1	-
1	440892.79	2197949.12	Картометрический	0,1	-
12	440587.90	2198106.04	Картометрический	0,1	-
13	440561.73	2198096.34	Картометрический	0,1	-
14	440568.20	2198073.05	Картометрический	0,1	-
15	440596.35	2198083.25	Картометрический	0,1	-
16	440634.80	2198097.18	Картометрический	0,1	-
17	440672.93	2198111.00	Картометрический	0,1	-
18	440747.03	2198137.85	Картометрический	0,1	-
19	440738.91	2198162.03	Картометрический	0,1	-
20	440719.30	2198154.76	Картометрический	0,1	-
21	440663.98	2198134.25	Картометрический	0,1	-
22	440626.25	2198120.26	Картометрический	0,1	-
12	440587.90	2198106.04	Картометрический	0,1	-
23	441005.49	2198347.95	Картометрический	0,1	-
24	441030.16	2198364.09	Картометрический	0,1	-
25	441017.03	2198384.73	Картометрический	0,1	-
26	440987.30	2198391.30	Картометрический	0,1	-
27	440959.24	2198397.00	Картометрический	0,1	-
28	440954.66	2198397.93	Картометрический	0,1	-
29	440951.92	2198384.26	Картометрический	0,1	-
30	440945.39	2198351.65	Картометрический	0,1	-
31	440979.21	2198349.51	Картометрический	0,1	-
23	441005.49	2198347.95	Картометрический	0,1	-
32	440779.95	2198151.64	Картометрический	0,1	-

Раздел 2

Сведения о местоположении границ объекта

Обозначение характерных точек границ	Координаты, м		Метод определения координат характерной точки	Средняя квадратическая погрешность положения характерной точки (Mt), м	Описание обозначения точки на местности (при наличии)
	X	Y			
1	2	3	4	5	6
33	440809.34	2198162.60	Картометрический	0,1	-
34	440838.48	2198173.47	Картометрический	0,1	-
35	440818.92	2198223.67	Картометрический	0,1	-
36	440847.47	2198234.59	Картометрический	0,1	-
37	440840.05	2198253.16	Картометрический	0,1	-
38	440828.35	2198282.41	Картометрический	0,1	-
39	440820.00	2198303.31	Картометрический	0,1	-
40	440817.37	2198302.36	Картометрический	0,1	-
41	440817.27	2198302.63	Картометрический	0,1	-
42	440816.17	2198305.42	Картометрический	0,1	-
43	440811.64	2198316.88	Картометрический	0,1	-
44	440807.85	2198326.90	Картометрический	0,1	-
45	440799.10	2198350.03	Картометрический	0,1	-
46	440793.24	2198348.15	Картометрический	0,1	-
47	440783.65	2198374.39	Картометрический	0,1	-
48	440788.59	2198375.99	Картометрический	0,1	-
49	440778.74	2198403.39	Картометрический	0,1	-
50	440795.59	2198409.02	Картометрический	0,1	-
51	440791.69	2198421.32	Картометрический	0,1	-
52	440797.77	2198423.11	Картометрический	0,1	-
53	440813.87	2198426.45	Картометрический	0,1	-
54	440805.31	2198474.57	Картометрический	0,1	-
55	440801.30	2198497.09	Картометрический	0,1	-
56	440795.14	2198496.49	Картометрический	0,1	-
57	440780.71	2198495.52	Картометрический	0,1	-
58	440770.36	2198475.16	Картометрический	0,1	-
59	440767.46	2198482.78	Картометрический	0,1	-
60	440769.52	2198481.82	Картометрический	0,1	-
61	440782.11	2198507.83	Картометрический	0,1	-
62	440828.36	2198510.12	Картометрический	0,1	-
63	440828.40	2198539.52	Картометрический	0,1	-
64	440774.82	2198538.23	Картометрический	0,1	-
65	440774.75	2198533.90	Картометрический	0,1	-
66	440746.59	2198547.43	Картометрический	0,1	-
67	440752.89	2198548.28	Картометрический	0,1	-
68	440753.52	2198547.75	Картометрический	0,1	-
69	440754.18	2198548.49	Картометрический	0,1	-
70	440777.48	2198551.61	Картометрический	0,1	-
71	440867.30	2198563.76	Картометрический	0,1	-
72	440869.96	2198564.12	Картометрический	0,1	-

Раздел 2

Сведения о местоположении границ объекта

Обозначение характерных точек границ	Координаты, м		Метод определения координат характерной точки	Средняя квадратическая погрешность положения характерной точки (Mt), м	Описание обозначения точки на местности (при наличии)
	X	Y			
1	2	3	4	5	6
73	440872.46	2198552.56	Картометрический	0,1	-
74	440877.72	2198553.50	Картометрический	0,1	-
75	440889.66	2198555.74	Картометрический	0,1	-
76	440914.32	2198560.30	Картометрический	0,1	-
77	440917.05	2198552.02	Картометрический	0,1	-
78	440910.50	2198550.91	Картометрический	0,1	-
79	440914.27	2198530.47	Картометрический	0,1	-
80	440917.07	2198531.82	Картометрический	0,1	-
81	440923.28	2198533.16	Картометрический	0,1	-
82	440924.38	2198529.84	Картометрический	0,1	-
83	440919.31	2198528.05	Картометрический	0,1	-
84	440899.55	2198525.37	Картометрический	0,1	-
85	440877.81	2198507.67	Картометрический	0,1	-
86	440867.36	2198494.59	Картометрический	0,1	-
87	440864.82	2198483.68	Картометрический	0,1	-
88	440867.76	2198438.89	Картометрический	0,1	-
89	440892.99	2198446.24	Картометрический	0,1	-
90	440940.02	2198425.76	Картометрический	0,1	-
91	440943.68	2198445.69	Картометрический	0,1	-
92	440961.20	2198441.15	Картометрический	0,1	-
93	440962.58	2198440.80	Картометрический	0,1	-
94	440958.33	2198417.79	Картометрический	0,1	-
95	440962.93	2198415.78	Картометрический	0,1	-
96	440966.26	2198432.70	Картометрический	0,1	-
97	440989.80	2198427.49	Картометрический	0,1	-
98	440992.03	2198423.99	Картометрический	0,1	-
99	441034.46	2198428.88	Картометрический	0,1	-
100	441039.76	2198432.47	Картометрический	0,1	-
101	441029.11	2198443.55	Картометрический	0,1	-
102	441035.50	2198452.64	Картометрический	0,1	-
103	441089.31	2198392.76	Картометрический	0,1	-
104	441115.14	2198375.51	Картометрический	0,1	-
105	441137.97	2198354.58	Картометрический	0,1	-
106	441137.98	2198354.57	Картометрический	0,1	-
107	441156.32	2198327.74	Картометрический	0,1	-
108	441181.36	2198304.56	Картометрический	0,1	-
109	441207.95	2198289.53	Картометрический	0,1	-
110	441217.58	2198283.51	Картометрический	0,1	-
111	441226.79	2198277.75	Картометрический	0,1	-
112	441258.21	2198253.94	Картометрический	0,1	-

Раздел 2

Сведения о местоположении границ объекта

Обозначение характерных точек границ	Координаты, м		Метод определения координат характерной точки	Средняя квадратическая погрешность положения характерной точки (Mt), м	Описание обозначения точки на местности (при наличии)
	X	Y			
1	2	3	4	5	6
113	441290.63	2198219.41	Картометрический	0,1	-
114	441301.89	2198230.60	Картометрический	0,1	-
115	441292.88	2198241.23	Картометрический	0,1	-
116	441240.40	2198308.17	Картометрический	0,1	-
117	441240.47	2198308.25	Картометрический	0,1	-
118	441246.11	2198314.51	Картометрический	0,1	-
119	441245.44	2198315.32	Картометрический	0,1	-
120	441241.12	2198319.49	Картометрический	0,1	-
121	441232.17	2198328.21	Картометрический	0,1	-
122	441223.35	2198336.93	Картометрический	0,1	-
123	441217.84	2198342.50	Картометрический	0,1	-
124	441214.24	2198346.05	Картометрический	0,1	-
125	441209.77	2198350.34	Картометрический	0,1	-
126	441209.37	2198349.79	Картометрический	0,1	-
127	441189.98	2198390.40	Картометрический	0,1	-
128	441191.03	2198530.03	Картометрический	0,1	-
129	441239.14	2198605.71	Картометрический	0,1	-
130	441268.37	2198628.55	Картометрический	0,1	-
131	441266.14	2198642.63	Картометрический	0,1	-
132	441255.48	2198709.78	Картометрический	0,1	-
133	441252.02	2198710.06	Картометрический	0,1	-
134	441222.14	2198712.74	Картометрический	0,1	-
135	441222.42	2198716.00	Картометрический	0,1	-
136	441216.21	2198715.11	Картометрический	0,1	-
137	441218.66	2198746.87	Картометрический	0,1	-
138	441242.22	2198745.31	Картометрический	0,1	-
139	441243.07	2198753.07	Картометрический	0,1	-
140	441248.63	2198752.86	Картометрический	0,1	-
141	441258.11	2198752.50	Картометрический	0,1	-
142	441286.06	2198751.75	Картометрический	0,1	-
143	441315.79	2198750.60	Картометрический	0,1	-
144	441321.04	2198750.40	Картометрический	0,1	-
145	441320.23	2198742.08	Картометрический	0,1	-
146	441319.87	2198739.98	Картометрический	0,1	-
147	441330.14	2198739.31	Картометрический	0,1	-
148	441334.14	2198755.72	Картометрический	0,1	-
149	441336.30	2198792.55	Картометрический	0,1	-
150	441340.58	2198836.01	Картометрический	0,1	-
151	441328.61	2198838.06	Картометрический	0,1	-
152	441319.12	2198839.62	Картометрический	0,1	-

Раздел 2

Сведения о местоположении границ объекта

Обозначение характерных точек границ	Координаты, м		Метод определения координат характерной точки	Средняя квадратическая погрешность положения характерной точки (Mt), м	Описание обозначения точки на местности (при наличии)
	X	Y			
1	2	3	4	5	6
153	441185.06	2198841.38	Картометрический	0,1	-
154	441060.50	2198837.19	Картометрический	0,1	-
155	441008.61	2198841.46	Картометрический	0,1	-
156	440983.44	2198874.58	Картометрический	0,1	-
157	440975.00	2198892.19	Картометрический	0,1	-
158	440969.98	2198893.74	Картометрический	0,1	-
159	440955.61	2198884.71	Картометрический	0,1	-
160	440945.43	2198888.22	Картометрический	0,1	-
161	440921.29	2198941.51	Картометрический	0,1	-
162	440915.96	2198938.10	Картометрический	0,1	-
163	440877.63	2198912.72	Картометрический	0,1	-
164	440872.26	2198909.45	Картометрический	0,1	-
165	440888.28	2198943.11	Картометрический	0,1	-
166	440783.05	2198899.76	Картометрический	0,1	-
167	440783.05	2198894.97	Картометрический	0,1	-
168	440792.48	2198858.45	Картометрический	0,1	-
169	440771.58	2198812.48	Картометрический	0,1	-
170	440765.69	2198815.27	Картометрический	0,1	-
171	440757.79	2198797.36	Картометрический	0,1	-
172	440775.08	2198784.56	Картометрический	0,1	-
173	440639.66	2198706.88	Картометрический	0,1	-
174	440629.25	2198709.01	Картометрический	0,1	-
175	440622.51	2198710.39	Картометрический	0,1	-
176	440616.70	2198711.58	Картометрический	0,1	-
177	440613.54	2198712.23	Картометрический	0,1	-
178	440598.27	2198715.36	Картометрический	0,1	-
179	440578.87	2198674.59	Картометрический	0,1	-
180	440579.03	2198671.16	Картометрический	0,1	-
181	440580.56	2198631.29	Картометрический	0,1	-
182	440572.06	2198628.47	Картометрический	0,1	-
183	440581.79	2198587.50	Картометрический	0,1	-
184	440597.75	2198591.04	Картометрический	0,1	-
185	440637.20	2198454.20	Картометрический	0,1	-
186	440714.34	2198289.00	Картометрический	0,1	-
187	440756.41	2198198.90	Картометрический	0,1	-
188	440761.29	2198201.62	Картометрический	0,1	-
32	440779.95	2198151.64	Картометрический	0,1	-
189	440741.07	2198417.09	Картометрический	0,1	-
190	440730.27	2198394.89	Картометрический	0,1	-
191	440729.95	2198394.74	Картометрический	0,1	-

Раздел 2

Сведения о местоположении границ объекта

Обозначение характерных точек границ	Координаты, м		Метод определения координат характерной точки	Средняя квадратическая погрешность положения характерной точки (Mt), м	Описание обозначения точки на местности (при наличии)
	X	Y			
1	2	3	4	5	6
192	440732.29	2198388.29	Картометрический	0,1	-
193	440728.66	2198387.02	Картометрический	0,1	-
194	440725.16	2198400.53	Картометрический	0,1	-
195	440727.68	2198401.90	Картометрический	0,1	-
196	440733.69	2198414.17	Картометрический	0,1	-
189	440741.07	2198417.09	Картометрический	0,1	-

3. Сведения о характерных точках части (частей) границы объекта

Обозначение характерных точек границ	Координаты, м		Метод определения координат характерной точки	Средняя квадратическая погрешность положения характерной точки (Mt), м	Описание обозначения точки на местности (при наличии)
	X	Y			
1	2	3	4	5	6
-	-	-	-	-	-

Раздел 3

Сведения о местоположении измененных (уточненных) границ объекта

1. Система координат -

2. Сведения о характерных точках границ объекта

Обозначение характерных точек границ	Существующие координаты, м		Измененные (уточненные) координаты, м		Метод определения координат характерной точки	Средняя квадратическая погрешность положения характерной точки (Mt), м	Описание обозначения точки на местности (при наличии)
	X	Y	X	Y			
1	2	3	4	5	6	7	8
-	-	-	-	-	-	-	

3. Сведения о характерных точках части (частей) границы объекта

Обозначение характерных точек границ	Существующие координаты, м		Измененные (уточненные) координаты, м		Метод определения координат характерной точки	Средняя квадратическая погрешность положения характерной точки (Mt), м	Описание обозначения точки на местности (при наличии)
	X	Y	X	Y			
1	2	3	4	5	6	7	8
-	-	-	-	-	-	-	

ГРАФИЧЕСКОЕ ОПИСАНИЕ
местоположения границ населенных пунктов, территориальных зон, особо охраняемых природных территорий, зон с особыми условиями использования территории

д. Большое Брянцево

(наименование объекта, местоположение границ которого описано (далее - объект))

Раздел 1

Сведения об объекте

№ п/п	Характеристики объекта	Описание характеристик
1	**2**	**3**
1.	Местоположение объекта	Московская область, Городской округ Подольск
2.	Площадь объекта +/- величина погрешности определения площади (Р +/- Дельта Р)	129365 кв. м ± 126 кв. м
3.	Иные характеристики объекта	

Раздел 2

Сведения о местоположении границ объекта

1. Система координат МСК-50, зона 2

2. Сведения о характерных точках границ объекта

Обозначение характерных точек границ	Координаты, м		Метод определения координат характерной точки	Средняя квадратическая погрешность положения характерной точки (Mt), м	Описание обозначения точки на местности (при наличии)
	X	Y			
1	2	3	4	5	6
1	439023.61	2199165.37	Картометрический	0,1	-
2	439116.73	2198945.10	Картометрический	0,1	-
3	439070.66	2198925.05	Картометрический	0,1	-
4	439049.38	2198915.78	Картометрический	0,1	-
5	438972.58	2198911.99	Картометрический	0,1	-
6	438960.90	2198913.52	Картометрический	0,1	-
7	438918.34	2198926.54	Картометрический	0,1	-
8	438871.08	2198947.36	Картометрический	0,1	-
9	438797.40	2199010.94	Картометрический	0,1	-
10	438765.47	2199148.66	Картометрический	0,1	-
11	438587.98	2199347.57	Картометрический	0,1	-
12	438603.47	2199382.30	Картометрический	0,1	-
13	438628.35	2199422.02	Картометрический	0,1	-
14	438635.84	2199432.04	Картометрический	0,1	-
15	438702.36	2199472.12	Картометрический	0,1	-
16	438745.68	2199435.25	Картометрический	0,1	-
17	438785.40	2199404.87	Картометрический	0,1	-
18	438785.87	2199404.67	Картометрический	0,1	-
19	438836.68	2199356.51	Картометрический	0,1	-
20	438945.53	2199222.38	Картометрический	0,1	-
21	438965.17	2199200.55	Картометрический	0,1	-
22	439005.39	2199156.60	Картометрический	0,1	-
1	439023.61	2199165.37	Картометрический	0,1	-

3. Сведения о характерных точках части (частей) границы объекта

Обозначение характерных точек границ	Координаты, м		Метод определения координат характерной точки	Средняя квадратическая погрешность положения характерной точки (Mt), м	Описание обозначения точки на местности (при наличии)
	X	Y			
1	2	3	4	5	6
-	-	-	-	-	-

Раздел 3

Сведения о местоположении измененных (уточненных) границ объекта

1. Система координат -

2. Сведения о характерных точках границ объекта

Обозначение характерных точек границ	Существующие координаты, м		Измененные (уточненные) координаты, м		Метод определения координат характерной точки	Средняя квадратическая погрешность положения характерной точки (Mt), м	Описание обозначения точки на местности (при наличии)
	X	Y	X	Y			
1	2	3	4	5	6	7	8
-	-	-	-	-	-	-	

3. Сведения о характерных точках части (частей) границы объекта

Обозначение характерных точек границ	Существующие координаты, м		Измененные (уточненные) координаты, м		Метод определения координат характерной точки	Средняя квадратическая погрешность положения характерной точки (Mt), м	Описание обозначения точки на местности (при наличии)
	X	Y	X	Y			
1	2	3	4	5	6	7	8
-	-	-	-	-	-	-	

ГРАФИЧЕСКОЕ ОПИСАНИЕ
местоположения границ населенных пунктов, территориальных зон, особо охраняемых природных территорий, зон с особыми условиями использования территории

д. Большое Толбино

(наименование объекта, местоположение границ которого описано (далее - объект))

Раздел 1

Сведения об объекте

№ п/п	Характеристики объекта	Описание характеристик
1	**2**	**3**
1.	Местоположение объекта	Московская область, Городской округ Подольск
2.	Площадь объекта +/- величина погрешности определения площади (Р +/- Дельта Р)	1134407 кв. м ± 373 кв. м
3.	Иные характеристики объекта	

Раздел 2

Сведения о местоположении границ объекта

1. Система координат МСК-50, зона 2

2. Сведения о характерных точках границ объекта

Обозначение характерных точек границ	Координаты, м		Метод определения координат характерной точки	Средняя квадратическая погрешность положения характерной точки (Mt), м	Описание обозначения точки на местности (при наличии)
	X	Y			
1	2	3	4	5	6
1	421973.76	2187231.05	Картометрический	0,1	-
2	421921.79	2187201.81	Картометрический	0,1	-
3	421671.93	2187089.14	Картометрический	0,1	-
4	421617.97	2187211.14	Картометрический	0,1	-
5	421586.02	2187242.89	Картометрический	0,1	-
6	421520.69	2187209.79	Картометрический	0,1	-
7	421453.97	2187348.80	Картометрический	0,1	-
8	421450.59	2187354.56	Картометрический	0,1	-
9	421437.63	2187385.33	Картометрический	0,1	-
10	421432.85	2187398.19	Картометрический	0,1	-
11	421430.27	2187403.97	Картометрический	0,1	-
12	421415.44	2187436.37	Картометрический	0,1	-
13	421395.18	2187479.44	Картометрический	0,1	-
14	421396.15	2187479.96	Картометрический	0,1	-
15	421380.21	2187512.21	Картометрический	0,1	-
16	421377.05	2187537.76	Картометрический	0,1	-
17	421379.70	2187578.67	Картометрический	0,1	-
18	421358.03	2187747.22	Картометрический	0,1	-
19	421353.62	2187778.25	Картометрический	0,1	-
20	421349.26	2187821.88	Картометрический	0,1	-
21	421342.33	2187857.72	Картометрический	0,1	-
22	421265.57	2187959.51	Картометрический	0,1	-
23	421224.54	2188090.69	Картометрический	0,1	-
24	421210.99	2188134.01	Картометрический	0,1	-
25	421198.49	2188137.66	Картометрический	0,1	-
26	421180.69	2188131.80	Картометрический	0,1	-
27	421201.15	2188146.57	Картометрический	0,1	-
28	421232.54	2188173.19	Картометрический	0,1	-
29	421273.83	2188191.53	Картометрический	0,1	-
30	421316.14	2188221.92	Картометрический	0,1	-
31	421355.35	2188233.63	Картометрический	0,1	-
32	421386.43	2188253.13	Картометрический	0,1	-
33	421405.44	2188261.57	Картометрический	0,1	-
34	421452.96	2188282.41	Картометрический	0,1	-
35	421457.61	2188284.35	Картометрический	0,1	-

Раздел 2

Сведения о местоположении границ объекта

Обозначение характерных точек границ	Координаты, м		Метод определения координат характерной точки	Средняя квадратическая погрешность положения характерной точки (Mt), м	Описание обозначения точки на местности (при наличии)
	X	Y			
1	2	3	4	5	6
36	421462.78	2188274.69	Картометрический	0,1	-
37	421471.64	2188260.34	Картометрический	0,1	-
38	421507.62	2188202.11	Картометрический	0,1	-
39	421534.46	2188180.52	Картометрический	0,1	-
40	421633.28	2188178.01	Картометрический	0,1	-
41	421685.95	2188197.81	Картометрический	0,1	-
42	421712.46	2188218.60	Картометрический	0,1	-
43	421764.71	2188265.41	Картометрический	0,1	-
44	421788.49	2188287.84	Картометрический	0,1	-
45	421820.29	2188320.02	Картометрический	0,1	-
46	421837.08	2188325.38	Картометрический	0,1	-
47	421875.66	2188340.85	Картометрический	0,1	-
48	421930.57	2188364.09	Картометрический	0,1	-
49	421931.66	2188361.18	Картометрический	0,1	-
50	421935.55	2188351.08	Картометрический	0,1	-
51	421935.65	2188350.96	Картометрический	0,1	-
52	421937.49	2188351.66	Картометрический	0,1	-
53	421939.50	2188352.57	Картометрический	0,1	-
54	421946.51	2188355.76	Картометрический	0,1	-
55	421949.61	2188304.58	Картометрический	0,1	-
56	421950.37	2188291.79	Картометрический	0,1	-
57	421951.41	2188274.59	Картометрический	0,1	-
58	421955.61	2188204.95	Картометрический	0,1	-
59	421956.82	2188184.95	Картометрический	0,1	-
60	421965.42	2188042.50	Картометрический	0,1	-
61	421982.18	2187764.74	Картометрический	0,1	-
62	421982.46	2187760.12	Картометрический	0,1	-
63	421984.88	2187719.99	Картометрический	0,1	-
64	422003.26	2187414.99	Картометрический	0,1	-
65	422013.25	2187249.08	Картометрический	0,1	-
66	421996.07	2187241.23	Картометрический	0,1	-
1	421973.76	2187231.05	Картометрический	0,1	-
67	422330.22	2187858.71	Картометрический	0,1	-
68	422265.93	2187844.42	Картометрический	0,1	-
69	422217.21	2187828.79	Картометрический	0,1	-
70	422187.80	2187817.75	Картометрический	0,1	-
71	422177.87	2187813.62	Картометрический	0,1	-
72	422149.20	2187801.66	Картометрический	0,1	-
73	422146.58	2187800.34	Картометрический	0,1	-
74	422106.47	2187780.16	Картометрический	0,1	-

Раздел 2

Сведения о местоположении границ объекта

Обозначение характерных точек границ	Координаты, м		Метод определения координат характерной точки	Средняя квадратическая погрешность положения характерной точки (Mt), м	Описание обозначения точки на местности (при наличии)
	X	Y			
1	2	3	4	5	6
75	422096.24	2187775.01	Картометрический	0,1	-
76	422143.36	2186946.50	Картометрический	0,1	-
77	422155.91	2186725.83	Картометрический	0,1	-
78	422158.79	2186724.00	Картометрический	0,1	-
79	422167.76	2186718.31	Картометрический	0,1	-
80	422215.70	2186687.87	Картометрический	0,1	-
81	422286.99	2186652.21	Картометрический	0,1	-
82	422353.02	2186600.32	Картометрический	0,1	-
83	422381.05	2186555.94	Картометрический	0,1	-
84	422392.89	2186509.85	Картометрический	0,1	-
85	422449.97	2186456.93	Картометрический	0,1	-
86	422451.85	2186458.85	Картометрический	0,1	-
87	422459.97	2186451.05	Картометрический	0,1	-
88	422458.62	2186449.30	Картометрический	0,1	-
89	422505.09	2186404.32	Картометрический	0,1	-
90	422511.14	2186398.24	Картометрический	0,1	-
91	422524.53	2186412.87	Картометрический	0,1	-
92	422554.62	2186445.73	Картометрический	0,1	-
93	422666.28	2186567.69	Картометрический	0,1	-
94	422528.25	2186652.73	Картометрический	0,1	-
95	422491.05	2186675.64	Картометрический	0,1	-
96	422476.28	2186684.74	Картометрический	0,1	-
97	422489.18	2186690.33	Картометрический	0,1	-
98	422521.66	2186704.42	Картометрический	0,1	-
99	422629.96	2186751.40	Картометрический	0,1	-
100	422531.01	2186760.80	Картометрический	0,1	-
101	422535.00	2186783.09	Картометрический	0,1	-
102	422544.72	2186795.78	Картометрический	0,1	-
103	422558.65	2186797.15	Картометрический	0,1	-
104	422577.94	2186812.67	Картометрический	0,1	-
105	422600.73	2186823.76	Картометрический	0,1	-
106	422612.79	2186810.20	Картометрический	0,1	-
107	422659.50	2186804.55	Картометрический	0,1	-
108	422658.60	2186844.53	Картометрический	0,1	-
109	422530.75	2186917.10	Картометрический	0,1	-
110	422490.25	2186958.17	Картометрический	0,1	-
111	422472.93	2186975.73	Картометрический	0,1	-
112	422487.11	2186984.16	Картометрический	0,1	-
113	422570.95	2187034.03	Картометрический	0,1	-
114	422547.20	2187118.46	Картометрический	0,1	-

Раздел 2

Сведения о местоположении границ объекта

Обозначение характерных точек границ	Координаты, м		Метод определения координат характерной точки	Средняя квадратическая погрешность положения характерной точки (Mt), м	Описание обозначения точки на местности (при наличии)
	X	Y			
1	2	3	4	5	6
115	422514.30	2187226.57	Картометрический	0,1	-
116	422478.94	2187321.76	Картометрический	0,1	-
117	422448.24	2187407.13	Картометрический	0,1	-
118	422423.89	2187471.59	Картометрический	0,1	-
119	422436.02	2187474.49	Картометрический	0,1	-
120	422395.04	2187620.88	Картометрический	0,1	-
121	422372.41	2187670.88	Картометрический	0,1	-
122	422328.79	2187637.27	Картометрический	0,1	-
123	422319.74	2187633.92	Картометрический	0,1	-
124	422316.38	2187662.88	Картометрический	0,1	-
125	422337.85	2187689.39	Картометрический	0,1	-
126	422361.38	2187695.05	Картометрический	0,1	-
127	422339.45	2187744.34	Картометрический	0,1	-
67	422330.22	2187858.71	Картометрический	0,1	-

3. Сведения о характерных точках части (частей) границы объекта

Обозначение характерных точек границ	Координаты, м		Метод определения координат характерной точки	Средняя квадратическая погрешность положения характерной точки (Mt), м	Описание обозначения точки на местности (при наличии)
	X	Y			
1	2	3	4	5	6
-	-	-	-	-	-

Раздел 3

Сведения о местоположении измененных (уточненных) границ объекта

1. Система координат -

2. Сведения о характерных точках границ объекта

Обозначение характерных точек границ	Существующие координаты, м		Измененные (уточненные) координаты, м		Метод определения координат характерной точки	Средняя квадратическая погрешность положения характерной точки (Mt), м	Описание обозначения точки на местности (при наличии)
	X	Y	X	Y			
1	2	3	4	5	6	7	8
-	-	-	-	-	-	-	

3. Сведения о характерных точках части (частей) границы объекта

Обозначение характерных точек границ	Существующие координаты, м		Измененные (уточненные) координаты, м		Метод определения координат характерной точки	Средняя квадратическая погрешность положения характерной точки (Mt), м	Описание обозначения точки на местности (при наличии)
	X	Y	X	Y			
1	2	3	4	5	6	7	8
-	-	-	-	-	-	-	

ГРАФИЧЕСКОЕ ОПИСАНИЕ
местоположения границ населенных пунктов, территориальных зон, особо охраняемых природных территорий, зон с особыми условиями использования территории

д. Борисовка

(наименование объекта, местоположение границ которого описано (далее - объект))

Раздел 1

Сведения об объекте

№ п/п	Характеристики объекта	Описание характеристик
1	**2**	**3**
1.	Местоположение объекта	Московская область, Городской округ Подольск
2.	Площадь объекта +/- величина погрешности определения площади (Р +/- Дельта Р)	606354 кв. м ± 273 кв. м
3.	Иные характеристики объекта	

Раздел 2

Сведения о местоположении границ объекта

1. Система координат МСК-50, зона 2

2. Сведения о характерных точках границ объекта

Обозначение характерных точек границ	Координаты, м		Метод определения координат характерной точки	Средняя квадратическая погрешность положения характерной точки (Mt), м	Описание обозначения точки на местности (при наличии)
	X	Y			
1	2	3	4	5	6
1	437758.82	2194430.06	Картометрический	0,1	-
2	437762.51	2194434.66	Картометрический	0,1	-
3	437799.61	2194407.97	Картометрический	0,1	-
4	437801.67	2194410.72	Картометрический	0,1	-
5	437806.85	2194425.06	Картометрический	0,1	-
6	437786.33	2194440.48	Картометрический	0,1	-
7	437773.81	2194448.79	Картометрический	0,1	-
8	437751.23	2194464.16	Картометрический	0,1	-
9	437749.85	2194464.87	Картометрический	0,1	-
10	437730.06	2194467.74	Картометрический	0,1	-
11	437723.51	2194460.88	Картометрический	0,1	-
1	437758.82	2194430.06	Картометрический	0,1	-
12	437876.94	2194318.44	Картометрический	0,1	-
13	437865.86	2194328.10	Картометрический	0,1	-
14	437835.27	2194292.00	Картометрический	0,1	-
15	437845.70	2194281.78	Картометрический	0,1	-
16	437848.80	2194285.44	Картометрический	0,1	-
17	437859.05	2194275.19	Картометрический	0,1	-
18	437888.57	2194307.97	Картометрический	0,1	-
19	437876.96	2194318.43	Картометрический	0,1	-
12	437876.94	2194318.44	Картометрический	0,1	-
20	438501.06	2194596.74	Картометрический	0,1	-
21	438501.44	2194597.18	Картометрический	0,1	-
22	438477.95	2194615.43	Картометрический	0,1	-
23	438470.05	2194605.16	Картометрический	0,1	-
24	438382.48	2194628.94	Картометрический	0,1	-
25	438286.42	2194610.74	Картометрический	0,1	-
26	438284.85	2194605.61	Картометрический	0,1	-
27	438281.12	2194587.91	Картометрический	0,1	-
28	438225.41	2194565.16	Картометрический	0,1	-
29	438165.00	2194560.29	Картометрический	0,1	-
30	438130.97	2194554.25	Картометрический	0,1	-
31	438098.55	2194555.25	Картометрический	0,1	-
32	438033.46	2194574.90	Картометрический	0,1	-
33	437989.61	2194568.08	Картометрический	0,1	-

Раздел 2

Сведения о местоположении границ объекта

Обозначение характерных точек границ	Координаты, м		Метод определения координат характерной точки	Средняя квадратическая погрешность положения характерной точки (Mt), м	Описание обозначения точки на местности (при наличии)
	X	Y			
1	2	3	4	5	6
34	437960.38	2194553.47	Картометрический	0,1	-
35	437929.20	2194543.73	Картометрический	0,1	-
36	437845.41	2194511.59	Картометрический	0,1	-
37	437825.10	2194501.37	Картометрический	0,1	-
38	437787.64	2194511.59	Картометрический	0,1	-
39	437788.99	2194472.88	Картометрический	0,1	-
40	437823.55	2194475.41	Картометрический	0,1	-
41	437828.98	2194472.69	Картометрический	0,1	-
42	437851.45	2194468.20	Картометрический	0,1	-
43	437862.76	2194441.36	Картометрический	0,1	-
44	437859.35	2194407.10	Картометрический	0,1	-
45	437861.86	2194401.99	Картометрический	0,1	-
46	437864.37	2194392.35	Картометрический	0,1	-
47	437864.22	2194369.82	Картометрический	0,1	-
48	437882.71	2194339.00	Картометрический	0,1	-
49	437892.79	2194315.02	Картометрический	0,1	-
50	437905.50	2194300.55	Картометрический	0,1	-
51	437929.97	2194279.08	Картометрический	0,1	-
52	437962.57	2194297.36	Картометрический	0,1	-
53	437970.98	2194301.71	Картометрический	0,1	-
54	437970.87	2194303.10	Картометрический	0,1	-
55	437996.21	2194303.10	Картометрический	0,1	-
56	438016.65	2194302.85	Картометрический	0,1	-
57	438036.79	2194302.66	Картометрический	0,1	-
58	438057.61	2194302.68	Картометрический	0,1	-
59	438076.73	2194302.56	Картометрический	0,1	-
60	438096.90	2194302.27	Картометрический	0,1	-
61	438115.93	2194301.91	Картометрический	0,1	-
62	438118.54	2194301.04	Картометрический	0,1	-
63	438123.94	2194297.48	Картометрический	0,1	-
64	438126.58	2194263.98	Картометрический	0,1	-
65	438119.06	2194261.54	Картометрический	0,1	-
66	438084.85	2194251.85	Картометрический	0,1	-
67	438060.04	2194245.23	Картометрический	0,1	-
68	438041.05	2194240.37	Картометрический	0,1	-
69	438025.95	2194235.94	Картометрический	0,1	-
70	438018.76	2194232.93	Картометрический	0,1	-
71	438013.61	2194230.00	Картометрический	0,1	-
72	438011.71	2194230.67	Картометрический	0,1	-
73	438000.21	2194217.83	Картометрический	0,1	-

Раздел 2

Сведения о местоположении границ объекта

Обозначение характерных точек границ	Координаты, м		Метод определения координат характерной точки	Средняя квадратическая погрешность положения характерной точки (Mt), м	Описание обозначения точки на местности (при наличии)
	X	Y			
1	2	3	4	5	6
74	438024.88	2194196.38	Картометрический	0,1	-
75	438020.23	2194190.16	Картометрический	0,1	-
76	438007.52	2194173.14	Картометрический	0,1	-
77	438009.10	2194171.54	Картометрический	0,1	-
78	437995.67	2194157.06	Картометрический	0,1	-
79	437979.85	2194140.01	Картометрический	0,1	-
80	437991.60	2194133.94	Картометрический	0,1	-
81	438058.69	2194061.52	Картометрический	0,1	-
82	438076.14	2194042.33	Картометрический	0,1	-
83	438162.35	2193947.52	Картометрический	0,1	-
84	438196.96	2193909.46	Картометрический	0,1	-
85	438236.95	2193865.48	Картометрический	0,1	-
86	438237.74	2193864.50	Картометрический	0,1	-
87	438257.84	2193839.49	Картометрический	0,1	-
88	438296.10	2193777.50	Картометрический	0,1	-
89	438307.97	2193758.26	Картометрический	0,1	-
90	438370.42	2193659.64	Картометрический	0,1	-
91	438397.26	2193677.97	Картометрический	0,1	-
92	438400.86	2193681.31	Картометрический	0,1	-
93	438500.79	2193774.00	Картометрический	0,1	-
94	438513.91	2193822.98	Картометрический	0,1	-
95	438451.43	2193906.87	Картометрический	0,1	-
96	438365.46	2194022.29	Картометрический	0,1	-
97	438381.38	2194029.93	Картометрический	0,1	-
98	438548.06	2194109.94	Картометрический	0,1	-
99	439037.95	2194074.98	Картометрический	0,1	-
100	439136.75	2194067.89	Картометрический	0,1	-
101	439142.45	2194067.48	Картометрический	0,1	-
102	439145.67	2194067.24	Картометрический	0,1	-
103	439157.67	2194066.38	Картометрический	0,1	-
104	439160.28	2194067.62	Картометрический	0,1	-
105	439162.89	2194068.85	Картометрический	0,1	-
106	439056.88	2194212.03	Картометрический	0,1	-
107	439050.57	2194211.76	Картометрический	0,1	-
108	439050.53	2194211.97	Картометрический	0,1	-
109	439048.55	2194214.61	Картометрический	0,1	-
110	439043.94	2194220.99	Картометрический	0,1	-
111	439025.78	2194245.82	Картометрический	0,1	-
112	438990.84	2194294.41	Картометрический	0,1	-
113	438937.52	2194367.70	Картометрический	0,1	-

Раздел 2

Сведения о местоположении границ объекта

Обозначение характерных точек границ	Координаты, м		Метод определения координат характерной точки	Средняя квадратическая погрешность положения характерной точки (Mt), м	Описание обозначения точки на местности (при наличии)
	X	Y			
1	2	3	4	5	6
114	438913.47	2194400.77	Картометрический	0,1	-
115	438883.76	2194441.64	Картометрический	0,1	-
116	438853.92	2194482.90	Картометрический	0,1	-
117	438851.25	2194486.88	Картометрический	0,1	-
118	438845.51	2194483.40	Картометрический	0,1	-
119	438830.18	2194505.94	Картометрический	0,1	-
120	438775.88	2194568.56	Картометрический	0,1	-
121	438749.13	2194576.50	Картометрический	0,1	-
122	438639.12	2194584.21	Картометрический	0,1	-
123	438569.20	2194578.23	Картометрический	0,1	-
20	438501.06	2194596.74	Картометрический	0,1	-
124	438658.82	2192883.41	Картометрический	0,1	-
125	438658.55	2192884.11	Картометрический	0,1	-
126	438657.91	2192888.76	Картометрический	0,1	-
127	438658.14	2192888.84	Картометрический	0,1	-
128	438656.66	2192901.34	Картометрический	0,1	-
129	438654.51	2192925.02	Картометрический	0,1	-
130	438634.18	2192923.31	Картометрический	0,1	-
131	438634.38	2192901.29	Картометрический	0,1	-
132	438632.93	2192901.33	Картометрический	0,1	-
133	438631.04	2192883.80	Картометрический	0,1	-
134	438646.49	2192883.83	Картометрический	0,1	-
135	438656.83	2192883.30	Картометрический	0,1	-
124	438658.82	2192883.41	Картометрический	0,1	-

3. Сведения о характерных точках части (частей) границы объекта

Обозначение характерных точек границ	Координаты, м		Метод определения координат характерной точки	Средняя квадратическая погрешность положения характерной точки (Mt), м	Описание обозначения точки на местности (при наличии)
	X	Y			
1	2	3	4	5	6
-	-	-	-	-	-

Раздел 3

Сведения о местоположении измененных (уточненных) границ объекта

1. Система координат -

2. Сведения о характерных точках границ объекта

Обозначение характерных точек границ	Существующие координаты, м		Измененные (уточненные) координаты, м		Метод определения координат характерной точки	Средняя квадратическая погрешность положения характерной точки (Mt), м	Описание обозначения точки на местности (при наличии)
	X	Y	X	Y			
1	2	3	4	5	6	7	8
-	-	-	-	-	-	-	

3. Сведения о характерных точках части (частей) границы объекта

Обозначение характерных точек границ	Существующие координаты, м		Измененные (уточненные) координаты, м		Метод определения координат характерной точки	Средняя квадратическая погрешность положения характерной точки (Mt), м	Описание обозначения точки на местности (при наличии)
	X	Y	X	Y			
1	2	3	4	5	6	7	8
-	-	-	-	-	-	-	

ГРАФИЧЕСКОЕ ОПИСАНИЕ
местоположения границ населенных пунктов, территориальных зон, особо охраняемых природных территорий, зон с особыми условиями использования территории

д. Бородино

(наименование объекта, местоположение границ которого описано (далее - объект))

Раздел 1

Сведения об объекте

№ п/п	Характеристики объекта	Описание характеристик
1	**2**	**3**
1.	Местоположение объекта	Московская область, Городской округ Подольск
2.	Площадь объекта +/- величина погрешности определения площади (Р +/- Дельта Р)	1014156 кв. м ± 352 кв. м
3.	Иные характеристики объекта	

Раздел 2

Сведения о местоположении границ объекта

1. Система координат МСК-50, зона 2

2. Сведения о характерных точках границ объекта

Обозначение характерных точек границ	Координаты, м		Метод определения координат характерной точки	Средняя квадратическая погрешность положения характерной точки (Mt), м	Описание обозначения точки на местности (при наличии)
	X	Y			
1	2	3	4	5	6
1	430067.56	2185610.44	Картометрический	0,1	-
2	430064.28	2185613.14	Картометрический	0,1	-
3	430062.50	2185612.18	Картометрический	0,1	-
4	430054.66	2185609.26	Картометрический	0,1	-
5	430046.45	2185607.69	Картометрический	0,1	-
6	430040.47	2185607.05	Картометрический	0,1	-
7	430031.50	2185606.92	Картометрический	0,1	-
8	430027.68	2185601.34	Картометрический	0,1	-
9	430022.08	2185595.49	Картометрический	0,1	-
10	430016.68	2185591.42	Картометрический	0,1	-
11	430008.45	2185586.85	Картометрический	0,1	-
12	430001.33	2185583.82	Картометрический	0,1	-
13	429993.81	2185581.30	Картометрический	0,1	-
14	429985.98	2185580.00	Картометрический	0,1	-
15	429978.05	2185579.95	Картометрический	0,1	-
16	429970.22	2185581.16	Картометрический	0,1	-
17	429964.56	2185582.50	Картометрический	0,1	-
18	429956.26	2185585.25	Картометрический	0,1	-
19	429948.56	2185589.40	Картометрический	0,1	-
20	429940.87	2185595.62	Картометрический	0,1	-
21	429936.28	2185598.29	Картометрический	0,1	-
22	429927.56	2185604.73	Картометрический	0,1	-
23	429907.15	2185623.52	Картометрический	0,1	-
24	429902.08	2185628.94	Картометрический	0,1	-
25	429898.71	2185633.81	Картометрический	0,1	-
26	429897.71	2185634.36	Картометрический	0,1	-
27	429890.92	2185639.83	Картометрический	0,1	-
28	429885.18	2185646.39	Картометрический	0,1	-
29	429881.10	2185651.97	Картометрический	0,1	-
30	429876.52	2185659.57	Картометрический	0,1	-
31	429873.36	2185667.87	Картометрический	0,1	-
32	429869.98	2185681.09	Картометрический	0,1	-
33	429869.36	2185688.21	Картометрический	0,1	-
34	429868.96	2185698.80	Картометрический	0,1	-
35	429869.13	2185705.26	Картометрический	0,1	-

Раздел 2

Сведения о местоположении границ объекта

Обозначение характерных точек границ	Координаты, м		Метод определения координат характерной точки	Средняя квадратическая погрешность положения характерной точки (Mt), м	Описание обозначения точки на местности (при наличии)
	X	Y			
1	2	3	4	5	6
36	429810.43	2185709.34	Картометрический	0,1	-
37	429727.42	2185495.18	Картометрический	0,1	-
38	429973.99	2185413.16	Картометрический	0,1	-
1	430067.56	2185610.44	Картометрический	0,1	-
39	428786.60	2186850.20	Картометрический	0,1	-
40	428784.90	2186839.69	Картометрический	0,1	-
41	428763.03	2186827.15	Картометрический	0,1	-
42	428771.09	2186821.50	Картометрический	0,1	-
43	428774.92	2186817.16	Картометрический	0,1	-
44	428766.88	2186684.74	Картометрический	0,1	-
45	428762.42	2186655.03	Картометрический	0,1	-
46	428752.14	2186626.81	Картометрический	0,1	-
47	428736.43	2186601.20	Картометрический	0,1	-
48	428714.91	2186578.42	Картометрический	0,1	-
49	428710.60	2186592.14	Картометрический	0,1	-
50	428702.90	2186619.85	Картометрический	0,1	-
51	428605.24	2186613.85	Картометрический	0,1	-
52	428607.74	2186624.94	Картометрический	0,1	-
53	428385.43	2186676.32	Картометрический	0,1	-
54	428383.04	2186662.64	Картометрический	0,1	-
55	428337.06	2186658.75	Картометрический	0,1	-
56	428318.56	2186677.56	Картометрический	0,1	-
57	428302.88	2186668.86	Картометрический	0,1	-
58	428291.66	2186663.67	Картометрический	0,1	-
59	428251.17	2186644.68	Картометрический	0,1	-
60	428292.52	2186604.40	Картометрический	0,1	-
61	428300.96	2186592.37	Картометрический	0,1	-
62	428329.18	2186576.84	Картометрический	0,1	-
63	428333.19	2186574.60	Картометрический	0,1	-
64	428317.31	2186464.12	Картометрический	0,1	-
65	428321.60	2186449.14	Картометрический	0,1	-
66	428324.36	2186408.56	Картометрический	0,1	-
67	428331.37	2186385.92	Картометрический	0,1	-
68	428348.88	2186356.62	Картометрический	0,1	-
69	428364.69	2186323.65	Картометрический	0,1	-
70	428372.99	2186297.38	Картометрический	0,1	-
71	428379.46	2186254.85	Картометрический	0,1	-
72	428372.12	2186200.15	Картометрический	0,1	-
73	428357.70	2186174.46	Картометрический	0,1	-
74	428330.81	2186155.79	Картометрический	0,1	-

Раздел 2

Сведения о местоположении границ объекта

Обозначение характерных точек границ	Координаты, м		Метод определения координат характерной точки	Средняя квадратическая погрешность положения характерной точки (Mt), м	Описание обозначения точки на местности (при наличии)
	X	Y			
1	2	3	4	5	6
75	428289.70	2186136.18	Картометрический	0,1	-
76	428273.45	2186121.36	Картометрический	0,1	-
77	428261.45	2186106.51	Картометрический	0,1	-
78	428256.93	2186100.92	Картометрический	0,1	-
79	428242.35	2186088.24	Картометрический	0,1	-
80	428236.84	2186084.92	Картометрический	0,1	-
81	428233.72	2186083.03	Картометрический	0,1	-
82	428233.55	2186078.03	Картометрический	0,1	-
83	428237.06	2186064.05	Картометрический	0,1	-
84	428241.89	2186054.67	Картометрический	0,1	-
85	428254.81	2186044.94	Картометрический	0,1	-
86	428286.74	2185984.80	Картометрический	0,1	-
87	428306.43	2185943.47	Картометрический	0,1	-
88	428312.57	2185932.34	Картометрический	0,1	-
89	428321.12	2185928.67	Картометрический	0,1	-
90	428412.32	2186060.56	Картометрический	0,1	-
91	428430.43	2186086.76	Картометрический	0,1	-
92	428483.86	2186164.02	Картометрический	0,1	-
93	428520.76	2186197.52	Картометрический	0,1	-
94	428543.62	2186198.67	Картометрический	0,1	-
95	428584.56	2186200.72	Картометрический	0,1	-
96	428642.60	2186142.35	Картометрический	0,1	-
97	428687.92	2186037.74	Картометрический	0,1	-
98	428689.45	2186028.46	Картометрический	0,1	-
99	428695.24	2185993.14	Картометрический	0,1	-
100	428697.56	2185978.62	Картометрический	0,1	-
101	428691.26	2185967.89	Картометрический	0,1	-
102	428680.41	2185949.76	Картометрический	0,1	-
103	428658.78	2185918.76	Картометрический	0,1	-
104	428664.11	2185898.49	Картометрический	0,1	-
105	428659.80	2185884.37	Картометрический	0,1	-
106	428645.88	2185838.77	Картометрический	0,1	-
107	428644.47	2185834.16	Картометрический	0,1	-
108	428657.16	2185831.67	Картометрический	0,1	-
109	428653.35	2185806.39	Картометрический	0,1	-
110	428652.40	2185799.79	Картометрический	0,1	-
111	428814.78	2185775.11	Картометрический	0,1	-
112	428855.00	2185769.00	Картометрический	0,1	-
113	428965.08	2185752.29	Картометрический	0,1	-
114	428965.25	2185750.54	Картометрический	0,1	-

Раздел 2

Сведения о местоположении границ объекта

Обозначение характерных точек границ	Координаты, м		Метод определения координат характерной точки	Средняя квадратическая погрешность положения характерной точки (Mt), м	Описание обозначения точки на местности (при наличии)
	X	Y			
1	2	3	4	5	6
115	428987.91	2185747.01	Картометрический	0,1	-
116	428987.70	2185748.87	Картометрический	0,1	-
117	428970.04	2185847.68	Картометрический	0,1	-
118	428963.86	2185935.17	Картометрический	0,1	-
119	429017.25	2185942.84	Картометрический	0,1	-
120	429029.33	2185943.55	Картометрический	0,1	-
121	429040.29	2185942.06	Картометрический	0,1	-
122	429099.94	2185933.93	Картометрический	0,1	-
123	429116.99	2185931.36	Картометрический	0,1	-
124	429125.56	2185930.07	Картометрический	0,1	-
125	429138.38	2185928.14	Картометрический	0,1	-
126	429187.35	2185920.75	Картометрический	0,1	-
127	429188.28	2185947.66	Картометрический	0,1	-
128	429189.17	2185973.40	Картометрический	0,1	-
129	429190.01	2185997.65	Картометрический	0,1	-
130	429190.90	2186023.34	Картометрический	0,1	-
131	429191.74	2186047.64	Картометрический	0,1	-
132	429192.63	2186073.27	Картометрический	0,1	-
133	429193.38	2186095.04	Картометрический	0,1	-
134	429194.16	2186117.55	Картометрический	0,1	-
135	429194.36	2186123.20	Картометрический	0,1	-
136	429194.94	2186140.06	Картометрический	0,1	-
137	429195.72	2186162.57	Картометрический	0,1	-
138	429196.16	2186175.15	Картометрический	0,1	-
139	429196.50	2186185.08	Картометрический	0,1	-
140	429197.28	2186207.60	Картометрический	0,1	-
141	429198.11	2186231.44	Картометрический	0,1	-
142	429198.53	2186243.44	Картометрический	0,1	-
143	429198.89	2186290.43	Картометрический	0,1	-
144	429199.45	2186362.99	Картометрический	0,1	-
145	429202.15	2186368.51	Картометрический	0,1	-
146	429223.04	2186411.18	Картометрический	0,1	-
147	429254.83	2186476.11	Картометрический	0,1	-
148	429283.61	2186467.72	Картометрический	0,1	-
149	429304.73	2186490.85	Картометрический	0,1	-
150	429341.75	2186517.24	Картометрический	0,1	-
151	429352.43	2186530.82	Картометрический	0,1	-
152	429366.67	2186531.42	Картометрический	0,1	-
153	429380.40	2186532.23	Картометрический	0,1	-
154	429390.24	2186531.37	Картометрический	0,1	-

Раздел 2

Сведения о местоположении границ объекта

Обозначение характерных точек границ	Координаты, м		Метод определения координат характерной точки	Средняя квадратическая погрешность положения характерной точки (Mt), м	Описание обозначения точки на местности (при наличии)
	X	Y			
1	2	3	4	5	6
155	429399.90	2186529.54	Картометрический	0,1	-
156	429410.43	2186525.94	Картометрический	0,1	-
157	429419.28	2186522.43	Картометрический	0,1	-
158	429430.79	2186516.96	Картометрический	0,1	-
159	429441.91	2186511.57	Картометрический	0,1	-
160	429448.19	2186506.10	Картометрический	0,1	-
161	429454.91	2186501.39	Картометрический	0,1	-
162	429459.91	2186496.04	Картометрический	0,1	-
163	429472.78	2186483.25	Картометрический	0,1	-
164	429488.58	2186467.14	Картометрический	0,1	-
165	429503.72	2186452.43	Картометрический	0,1	-
166	429517.62	2186438.49	Картометрический	0,1	-
167	429539.22	2186418.17	Картометрический	0,1	-
168	429564.11	2186394.90	Картометрический	0,1	-
169	429587.69	2186372.16	Картометрический	0,1	-
170	429606.51	2186354.15	Картометрический	0,1	-
171	429628.46	2186331.44	Картометрический	0,1	-
172	429667.92	2186292.90	Картометрический	0,1	-
173	429702.63	2186259.55	Картометрический	0,1	-
174	429719.78	2186243.08	Картометрический	0,1	-
175	429728.12	2186236.71	Картометрический	0,1	-
176	429734.75	2186231.83	Картометрический	0,1	-
177	429743.35	2186225.29	Картометрический	0,1	-
178	429751.52	2186219.56	Картометрический	0,1	-
179	429757.34	2186215.84	Картометрический	0,1	-
180	429765.81	2186210.70	Картометрический	0,1	-
181	429770.85	2186208.91	Картометрический	0,1	-
182	429780.97	2186203.67	Картометрический	0,1	-
183	429782.24	2186205.86	Картометрический	0,1	-
184	429782.96	2186208.61	Картометрический	0,1	-
185	429783.14	2186214.75	Картометрический	0,1	-
186	429783.08	2186217.98	Картометрический	0,1	-
187	429776.51	2186217.06	Картометрический	0,1	-
188	429774.04	2186216.31	Картометрический	0,1	-
189	429770.94	2186214.89	Картометрический	0,1	-
190	429766.53	2186216.78	Картометрический	0,1	-
191	429759.78	2186219.94	Картометрический	0,1	-
192	429752.93	2186224.26	Картометрический	0,1	-
193	429746.17	2186228.80	Картометрический	0,1	-
194	429738.77	2186234.78	Картометрический	0,1	-

Раздел 2

Сведения о местоположении границ объекта

Обозначение характерных точек границ	Координаты, м		Метод определения координат характерной точки	Средняя квадратическая погрешность положения характерной точки (Mt), м	Описание обозначения точки на местности (при наличии)
	X	Y			
1	2	3	4	5	6
195	429729.49	2186241.67	Картометрический	0,1	-
196	429722.61	2186247.57	Картометрический	0,1	-
197	429706.98	2186261.91	Картометрический	0,1	-
198	429672.66	2186295.81	Картометрический	0,1	-
199	429632.94	2186335.11	Картометрический	0,1	-
200	429611.35	2186356.16	Картометрический	0,1	-
201	429593.30	2186374.64	Картометрический	0,1	-
202	429568.09	2186399.48	Картометрический	0,1	-
203	429545.89	2186421.80	Картометрический	0,1	-
204	429521.90	2186444.60	Картометрический	0,1	-
205	429509.62	2186455.59	Картометрический	0,1	-
206	429492.68	2186471.42	Картометрический	0,1	-
207	429475.62	2186489.40	Картометрический	0,1	-
208	429465.70	2186498.74	Картометрический	0,1	-
209	429459.44	2186504.81	Картометрический	0,1	-
210	429453.71	2186510.97	Картометрический	0,1	-
211	429451.74	2186514.18	Картометрический	0,1	-
212	429441.18	2186516.87	Картометрический	0,1	-
213	429423.17	2186525.99	Картометрический	0,1	-
214	429412.91	2186530.35	Картометрический	0,1	-
215	429400.42	2186534.15	Картометрический	0,1	-
216	429461.28	2186534.95	Картометрический	0,1	-
217	429459.02	2186628.71	Картометрический	0,1	-
218	429447.50	2186668.28	Картометрический	0,1	-
219	429393.05	2186662.88	Картометрический	0,1	-
220	429375.96	2186644.80	Картометрический	0,1	-
221	429375.98	2186638.85	Картометрический	0,1	-
222	429334.97	2186632.56	Картометрический	0,1	-
223	429309.10	2186673.48	Картометрический	0,1	-
224	429297.47	2186692.86	Картометрический	0,1	-
225	429295.89	2186705.48	Картометрический	0,1	-
226	429250.49	2186656.42	Картометрический	0,1	-
227	429134.13	2186660.71	Картометрический	0,1	-
228	429096.51	2186696.61	Картометрический	0,1	-
229	429137.70	2186760.17	Картометрический	0,1	-
230	429163.10	2186806.00	Картометрический	0,1	-
231	429191.96	2186858.07	Картометрический	0,1	-
232	429206.42	2186884.16	Картометрический	0,1	-
233	429236.56	2186983.25	Картометрический	0,1	-
234	429238.26	2186988.84	Картометрический	0,1	-

Раздел 2

Сведения о местоположении границ объекта

Обозначение характерных точек границ	Координаты, м		Метод определения координат характерной точки	Средняя квадратическая погрешность положения характерной точки (Mt), м	Описание обозначения точки на местности (при наличии)
	X	Y			
1	2	3	4	5	6
235	429245.22	2187011.73	Картометрический	0,1	-
236	429259.70	2187059.32	Картометрический	0,1	-
237	429253.66	2187064.19	Картометрический	0,1	-
238	429247.50	2187066.62	Картометрический	0,1	-
239	429175.77	2187077.95	Картометрический	0,1	-
240	429174.03	2187078.22	Картометрический	0,1	-
241	429171.94	2187078.56	Картометрический	0,1	-
242	429145.72	2187082.70	Картометрический	0,1	-
243	429135.07	2187083.01	Картометрический	0,1	-
244	429128.84	2187083.20	Картометрический	0,1	-
245	429072.52	2187087.07	Картометрический	0,1	-
246	429063.89	2187088.20	Картометрический	0,1	-
247	429055.16	2187092.33	Картометрический	0,1	-
248	429049.77	2187098.31	Картометрический	0,1	-
249	429048.21	2187103.55	Картометрический	0,1	-
250	429048.66	2187147.95	Картометрический	0,1	-
251	429037.43	2187262.08	Картометрический	0,1	-
252	429034.98	2187270.71	Картометрический	0,1	-
253	428999.33	2187301.33	Картометрический	0,1	-
254	428995.45	2187301.08	Картометрический	0,1	-
255	428923.37	2187296.43	Картометрический	0,1	-
256	428798.62	2187302.12	Картометрический	0,1	-
257	428732.99	2187304.22	Картометрический	0,1	-
258	428732.27	2187304.24	Картометрический	0,1	-
259	428713.19	2187307.16	Картометрический	0,1	-
260	428671.36	2187313.57	Картометрический	0,1	-
261	428626.71	2187316.86	Картометрический	0,1	-
262	428599.98	2187318.31	Картометрический	0,1	-
263	428596.98	2187318.47	Картометрический	0,1	-
264	428595.88	2187275.68	Картометрический	0,1	-
265	428595.04	2187242.96	Картометрический	0,1	-
266	428594.38	2187217.26	Картометрический	0,1	-
267	428593.07	2187166.19	Картометрический	0,1	-
268	428591.45	2187103.69	Картометрический	0,1	-
269	428588.79	2186999.33	Картометрический	0,1	-
270	428596.35	2187000.98	Картометрический	0,1	-
271	428596.94	2186997.89	Картометрический	0,1	-
272	428608.57	2186999.60	Картометрический	0,1	-
273	428646.06	2186968.14	Картометрический	0,1	-
274	428663.54	2186953.47	Картометрический	0,1	-

Раздел 2

Сведения о местоположении границ объекта

Обозначение характерных точек границ	Координаты, м		Метод определения координат характерной точки	Средняя квадратическая погрешность положения характерной точки (Mt), м	Описание обозначения точки на местности (при наличии)
	X	Y			
1	2	3	4	5	6
275	428730.10	2186897.62	Картометрический	0,1	-
276	428742.96	2186886.83	Картометрический	0,1	-
277	428776.73	2186858.49	Картометрический	0,1	-
39	428786.60	2186850.20	Картометрический	0,1	-

3. Сведения о характерных точках части (частей) границы объекта

Обозначение характерных точек границ	Координаты, м		Метод определения координат характерной точки	Средняя квадратическая погрешность положения характерной точки (Mt), м	Описание обозначения точки на местности (при наличии)
	X	Y			
1	2	3	4	5	6
-	-	-	-	-	-

Раздел 3

Сведения о местоположении измененных (уточненных) границ объекта

1. Система координат -

2. Сведения о характерных точках границ объекта

Обозначение характерных точек границ	Существующие координаты, м		Измененные (уточненные) координаты, м		Метод определения координат характерной точки	Средняя квадратическая погрешность положения характерной точки (Mt), м	Описание обозначения точки на местности (при наличии)
	X	Y	X	Y			
1	2	3	4	5	6	7	8
-	-	-	-	-	-	-	

3. Сведения о характерных точках части (частей) границы объекта

Обозначение характерных точек границ	Существующие координаты, м		Измененные (уточненные) координаты, м		Метод определения координат характерной точки	Средняя квадратическая погрешность положения характерной точки (Mt), м	Описание обозначения точки на местности (при наличии)
	X	Y	X	Y			
1	2	3	4	5	6	7	8
-	-	-	-	-	-	-	

ГРАФИЧЕСКОЕ ОПИСАНИЕ
местоположения границ населенных пунктов, территориальных зон, особо охраняемых природных территорий, зон с особыми условиями использования территории

д. Борьево

(наименование объекта, местоположение границ которого описано (далее - объект))

Раздел 1

Сведения об объекте

№ п/п	Характеристики объекта	Описание характеристик
1	**2**	**3**
1.	Местоположение объекта	Московская область, Городской округ Подольск
2.	Площадь объекта +/- величина погрешности определения площади (Р +/- Дельта Р)	100309 кв. м ± 111 кв. м
3.	Иные характеристики объекта	

Раздел 2

Сведения о местоположении границ объекта

1. Система координат МСК-50, зона 2

2. Сведения о характерных точках границ объекта

Обозначение характерных точек границ	Координаты, м		Метод определения координат характерной точки	Средняя квадратическая погрешность положения характерной точки (Mt), м	Описание обозначения точки на местности (при наличии)
	X	Y			
1	2	3	4	5	6
1	421167.92	2200298.92	Картометрический	0,1	-
2	421178.28	2200300.82	Картометрический	0,1	-
3	421192.08	2200304.49	Картометрический	0,1	-
4	421207.88	2200311.89	Картометрический	0,1	-
5	421208.00	2200327.61	Картометрический	0,1	-
6	421223.14	2200362.92	Картометрический	0,1	-
7	421226.07	2200369.91	Картометрический	0,1	-
8	421251.26	2200430.00	Картометрический	0,1	-
9	421230.23	2200458.49	Картометрический	0,1	-
10	421230.23	2200458.50	Картометрический	0,1	-
11	421296.99	2200624.11	Картометрический	0,1	-
12	421284.16	2200637.02	Картометрический	0,1	-
13	421280.98	2200640.20	Картометрический	0,1	-
14	421209.02	2200714.58	Картометрический	0,1	-
15	421184.06	2200737.52	Картометрический	0,1	-
16	421153.81	2200716.45	Картометрический	0,1	-
17	421153.30	2200716.09	Картометрический	0,1	-
18	421014.19	2200619.13	Картометрический	0,1	-
19	420948.54	2200571.39	Картометрический	0,1	-
20	420937.32	2200563.23	Картометрический	0,1	-
21	420935.33	2200561.79	Картометрический	0,1	-
22	420943.62	2200545.96	Картометрический	0,1	-
23	420951.77	2200530.36	Картометрический	0,1	-
24	420992.15	2200453.16	Картометрический	0,1	-
25	420988.13	2200447.18	Картометрический	0,1	-
26	420982.99	2200439.48	Картометрический	0,1	-
27	421050.03	2200366.31	Картометрический	0,1	-
28	421061.42	2200332.90	Картометрический	0,1	-
29	421063.15	2200310.29	Картометрический	0,1	-
30	421062.99	2200304.95	Картометрический	0,1	-
31	421125.42	2200297.70	Картометрический	0,1	-
32	421123.34	2200277.27	Картометрический	0,1	-
33	421140.63	2200275.96	Картометрический	0,1	-
34	421142.82	2200296.15	Картометрический	0,1	-
1	421167.92	2200298.92	Картометрический	0,1	-

Раздел 2

Сведения о местоположении границ объекта

Обозначение характерных точек границ	Координаты, м		Метод определения координат характерной точки	Средняя квадратическая погрешность положения характерной точки (Mt), м	Описание обозначения точки на местности (при наличии)
	X	Y			
1	2	3	4	5	6
35	421253.44	2200288.18	Картометрический	0,1	-
36	421237.58	2200244.82	Картометрический	0,1	-
37	421256.36	2200237.56	Картометрический	0,1	-
38	421271.14	2200278.46	Картометрический	0,1	-
35	421253.44	2200288.18	Картометрический	0,1	-
39	421127.73	2200023.99	Картометрический	0,1	-
40	421076.34	2200047.31	Картометрический	0,1	-
41	421053.15	2199991.10	Картометрический	0,1	-
42	421101.38	2199969.07	Картометрический	0,1	-
39	421127.73	2200023.99	Картометрический	0,1	-

3. Сведения о характерных точках части (частей) границы объекта

Обозначение характерных точек границ	Координаты, м		Метод определения координат характерной точки	Средняя квадратическая погрешность положения характерной точки (Mt), м	Описание обозначения точки на местности (при наличии)
	X	Y			
1	2	3	4	5	6
-	-	-	-	-	-

Раздел 3

Сведения о местоположении измененных (уточненных) границ объекта

1. Система координат -

2. Сведения о характерных точках границ объекта

Обозначение характерных точек границ	Существующие координаты, м		Измененные (уточненные) координаты, м		Метод определения координат характерной точки	Средняя квадратическая погрешность положения характерной точки (Mt), м	Описание обозначения точки на местности (при наличии)
	X	Y	X	Y			
1	2	3	4	5	6	7	8
-	-	-	-	-	-	-	

3. Сведения о характерных точках части (частей) границы объекта

Обозначение характерных точек границ	Существующие координаты, м		Измененные (уточненные) координаты, м		Метод определения координат характерной точки	Средняя квадратическая погрешность положения характерной точки (Mt), м	Описание обозначения точки на местности (при наличии)
	X	Y	X	Y			
1	2	3	4	5	6	7	8
-	-	-	-	-	-	-	

ГРАФИЧЕСКОЕ ОПИСАНИЕ
местоположения границ населенных пунктов, территориальных зон, особо охраняемых природных территорий, зон с особыми условиями использования территории

д. Булатово

(наименование объекта, местоположение границ которого описано (далее - объект))

Раздел 1

Сведения об объекте

№ п/п	Характеристики объекта	Описание характеристик
1	**2**	**3**
1.	Местоположение объекта	Московская область, Городской округ Подольск
2.	Площадь объекта +/- величина погрешности определения площади (Р +/- Дельта Р)	1052954 кв. м ± 359 кв. м
3.	Иные характеристики объекта	

Раздел 2

Сведения о местоположении границ объекта

1. Система координат МСК-50, зона 2

2. Сведения о характерных точках границ объекта

Обозначение характерных точек границ	Координаты, м		Метод определения координат характерной точки	Средняя квадратическая погрешность положения характерной точки (Mt), м	Описание обозначения точки на местности (при наличии)
	X	Y			
1	2	3	4	5	6
1	434152.71	2182601.72	Картометрический	0,1	-
2	434147.29	2182618.81	Картометрический	0,1	-
3	434141.89	2182617.71	Картометрический	0,1	-
4	434096.56	2182608.49	Картометрический	0,1	-
5	434093.29	2182607.83	Картометрический	0,1	-
6	434087.30	2182591.16	Картометрический	0,1	-
7	434087.53	2182591.07	Картометрический	0,1	-
8	434086.76	2182589.67	Картометрический	0,1	-
9	434079.22	2182568.72	Картометрический	0,1	-
10	434078.88	2182567.76	Картометрический	0,1	-
11	434076.67	2182566.52	Картометрический	0,1	-
12	434023.23	2182445.36	Картометрический	0,1	-
13	433930.06	2182451.13	Картометрический	0,1	-
14	433803.90	2182500.69	Картометрический	0,1	-
15	433755.52	2182525.27	Картометрический	0,1	-
16	433761.42	2182533.98	Картометрический	0,1	-
17	433763.10	2182536.45	Картометрический	0,1	-
18	433719.63	2182557.22	Картометрический	0,1	-
19	433616.28	2182598.18	Картометрический	0,1	-
20	433522.13	2182677.03	Картометрический	0,1	-
21	433486.96	2182703.90	Картометрический	0,1	-
22	433474.84	2182713.16	Картометрический	0,1	-
23	433298.87	2182847.60	Картометрический	0,1	-
24	433215.23	2182913.90	Картометрический	0,1	-
25	433314.78	2182942.02	Картометрический	0,1	-
26	433533.82	2182989.05	Картометрический	0,1	-
27	433545.88	2183005.17	Картометрический	0,1	-
28	433616.05	2183098.98	Картометрический	0,1	-
29	433638.24	2183233.40	Картометрический	0,1	-
30	433638.59	2183235.52	Картометрический	0,1	-
31	433672.29	2183253.43	Картометрический	0,1	-
32	433672.30	2183253.43	Картометрический	0,1	-
33	433767.56	2183304.03	Картометрический	0,1	-
34	433821.32	2183332.59	Картометрический	0,1	-
35	433885.35	2183409.78	Картометрический	0,1	-

Раздел 2

Сведения о местоположении границ объекта

Обозначение характерных точек границ	Координаты, м		Метод определения координат характерной точки	Средняя квадратическая погрешность положения характерной точки (Mt), м	Описание обозначения точки на местности (при наличии)
	X	Y			
1	2	3	4	5	6
36	433982.09	2183526.41	Картометрический	0,1	-
37	433994.92	2183541.88	Картометрический	0,1	-
38	434004.96	2183553.98	Картометрический	0,1	-
39	434049.31	2183518.85	Картометрический	0,1	-
40	434062.71	2183535.77	Картометрический	0,1	-
41	434133.78	2183479.86	Картометрический	0,1	-
42	434145.36	2183474.06	Картометрический	0,1	-
43	434174.36	2183450.99	Картометрический	0,1	-
44	434190.00	2183465.25	Картометрический	0,1	-
45	434320.64	2183370.04	Картометрический	0,1	-
46	434348.60	2183349.66	Картометрический	0,1	-
47	434382.30	2183365.35	Картометрический	0,1	-
48	434397.76	2183351.19	Картометрический	0,1	-
49	434424.57	2183375.59	Картометрический	0,1	-
50	434443.72	2183345.44	Картометрический	0,1	-
51	434486.39	2183350.56	Картометрический	0,1	-
52	434492.90	2183366.97	Картометрический	0,1	-
53	434515.71	2183373.12	Картометрический	0,1	-
54	434555.56	2183384.23	Картометрический	0,1	-
55	434570.95	2183386.15	Картометрический	0,1	-
56	434585.19	2183362.21	Картометрический	0,1	-
57	434589.98	2183362.85	Картометрический	0,1	-
58	434642.50	2183368.75	Картометрический	0,1	-
59	434648.93	2183384.23	Картометрический	0,1	-
60	434674.60	2183445.97	Картометрический	0,1	-
61	434693.97	2183411.01	Картометрический	0,1	-
62	434725.96	2183345.59	Картометрический	0,1	-
63	434750.28	2183294.65	Картометрический	0,1	-
64	434772.40	2183248.73	Картометрический	0,1	-
65	434796.52	2183198.60	Картометрический	0,1	-
66	434811.77	2183166.76	Картометрический	0,1	-
67	434791.00	2183159.53	Картометрический	0,1	-
68	434791.29	2183158.90	Картометрический	0,1	-
69	434809.60	2183151.75	Картометрический	0,1	-
70	434817.52	2183134.44	Картометрический	0,1	-
71	434828.76	2183130.17	Картометрический	0,1	-
72	434845.08	2183139.41	Картометрический	0,1	-
73	434858.83	2183141.10	Картометрический	0,1	-
74	434859.50	2183142.09	Картометрический	0,1	-
75	434863.32	2183142.82	Картометрический	0,1	-

Раздел 2

Сведения о местоположении границ объекта

Обозначение характерных точек границ	Координаты, м		Метод определения координат характерной точки	Средняя квадратическая погрешность положения характерной точки (Mt), м	Описание обозначения точки на местности (при наличии)
	X	Y			
1	2	3	4	5	6
76	434852.00	2183109.55	Картометрический	0,1	-
77	434859.33	2183042.09	Картометрический	0,1	-
78	434847.89	2182945.43	Картометрический	0,1	-
79	434848.02	2182865.51	Картометрический	0,1	-
80	434866.18	2182832.61	Картометрический	0,1	-
81	434896.53	2182815.00	Картометрический	0,1	-
82	434922.32	2182830.54	Картометрический	0,1	-
83	434915.77	2182781.97	Картометрический	0,1	-
84	434887.50	2182635.40	Картометрический	0,1	-
85	434855.90	2182520.87	Картометрический	0,1	-
86	434825.33	2182527.67	Картометрический	0,1	-
87	434800.74	2182540.43	Картометрический	0,1	-
88	434764.46	2182567.27	Картометрический	0,1	-
89	434727.72	2182596.08	Картометрический	0,1	-
90	434685.26	2182629.68	Картометрический	0,1	-
91	434649.83	2182658.19	Картометрический	0,1	-
92	434597.18	2182700.56	Картометрический	0,1	-
93	434517.32	2182744.90	Картометрический	0,1	-
94	434427.75	2182752.17	Картометрический	0,1	-
95	434380.77	2182741.37	Картометрический	0,1	-
96	434377.24	2182744.52	Картометрический	0,1	-
97	434285.74	2182672.52	Картометрический	0,1	-
98	434266.67	2182658.97	Картометрический	0,1	-
99	434237.18	2182653.09	Картометрический	0,1	-
100	434220.02	2182642.40	Картометрический	0,1	-
101	434211.33	2182631.81	Картометрический	0,1	-
102	434206.94	2182635.90	Картометрический	0,1	-
103	434194.76	2182632.41	Картометрический	0,1	-
104	434173.63	2182589.90	Картометрический	0,1	-
105	434170.30	2182590.99	Картометрический	0,1	-
106	434156.81	2182596.84	Картометрический	0,1	-
107	434153.13	2182597.70	Картометрический	0,1	-
1	434152.71	2182601.72	Картометрический	0,1	-

Раздел 2

Сведения о местоположении границ объекта

3. Сведения о характерных точках части (частей) границы объекта

Обозначение характерных точек границ	Координаты, м		Метод определения координат характерной точки	Средняя квадратическая погрешность положения характерной точки (Mt), м	Описание обозначения точки на местности (при наличии)
	X	Y			
1	2	3	4	5	6
-	-	-	-	-	-

Раздел 3

Сведения о местоположении измененных (уточненных) границ объекта

1. Система координат -

2. Сведения о характерных точках границ объекта

Обозначение характерных точек границ	Существующие координаты, м		Измененные (уточненные) координаты, м		Метод определения координат характерной точки	Средняя квадратическая погрешность положения характерной точки (Mt), м	Описание обозначения точки на местности (при наличии)
	X	Y	X	Y			
1	2	3	4	5	6	7	8
-	-	-	-	-	-	-	

3. Сведения о характерных точках части (частей) границы объекта

Обозначение характерных точек границ	Существующие координаты, м		Измененные (уточненные) координаты, м		Метод определения координат характерной точки	Средняя квадратическая погрешность положения характерной точки (Mt), м	Описание обозначения точки на местности (при наличии)
	X	Y	X	Y			
1	2	3	4	5	6	7	8
-	-	-	-	-	-	-	

ГРАФИЧЕСКОЕ ОПИСАНИЕ
местоположения границ населенных пунктов, территориальных зон, особо охраняемых природных территорий, зон с особыми условиями использования территории

д. Быковка

(наименование объекта, местоположение границ которого описано (далее - объект))

Раздел 1

Сведения об объекте

№ п/п	Характеристики объекта	Описание характеристик
1	**2**	**3**
1.	Местоположение объекта	Московская область, Городской округ Подольск
2.	Площадь объекта +/- величина погрешности определения площади (Р +/- Дельта Р)	457796 кв. м ± 237 кв. м
3.	Иные характеристики объекта	

Раздел 2

Сведения о местоположении границ объекта

1. Система координат МСК-50, зона 2

2. Сведения о характерных точках границ объекта

Обозначение характерных точек границ	Координаты, м		Метод определения координат характерной точки	Средняя квадратическая погрешность положения характерной точки (Mt), м	Описание обозначения точки на местности (при наличии)
	X	Y			
1	2	3	4	5	6
1	440641.42	2194875.52	Картометрический	0,1	-
2	440641.26	2194877.51	Картометрический	0,1	-
3	440639.27	2194877.36	Картометрический	0,1	-
4	440639.42	2194875.36	Картометрический	0,1	-
1	440641.42	2194875.52	Картометрический	0,1	-
5	440639.75	2195338.82	Картометрический	0,1	-
6	440633.60	2195398.69	Картометрический	0,1	-
7	440597.66	2195394.81	Картометрический	0,1	-
8	440596.75	2195336.73	Картометрический	0,1	-
9	440633.73	2195338.46	Картометрический	0,1	-
5	440639.75	2195338.82	Картометрический	0,1	-
10	437490.66	2195873.65	Картометрический	0,1	-
11	437522.69	2195917.88	Картометрический	0,1	-
12	437568.39	2196005.67	Картометрический	0,1	-
13	437635.43	2196142.36	Картометрический	0,1	-
14	437640.36	2196182.40	Картометрический	0,1	-
15	437658.98	2196173.37	Картометрический	0,1	-
16	437697.76	2196154.54	Картометрический	0,1	-
17	437719.12	2196144.17	Картометрический	0,1	-
18	437747.00	2196130.63	Картометрический	0,1	-
19	437760.28	2196111.48	Картометрический	0,1	-
20	437800.97	2196052.60	Картометрический	0,1	-
21	437819.19	2196051.05	Картометрический	0,1	-
22	437852.41	2196003.02	Картометрический	0,1	-
23	437860.66	2195950.78	Картометрический	0,1	-
24	437837.17	2195932.54	Картометрический	0,1	-
25	437748.97	2195999.20	Картометрический	0,1	-
26	437723.51	2195941.92	Картометрический	0,1	-
27	437687.54	2195959.94	Картометрический	0,1	-
28	437672.77	2195912.50	Картометрический	0,1	-
29	437616.72	2195821.68	Картометрический	0,1	-
30	437624.56	2195800.57	Картометрический	0,1	-
31	437638.76	2195768.41	Картометрический	0,1	-
32	437702.74	2195710.58	Картометрический	0,1	-
33	437703.94	2195709.95	Картометрический	0,1	-

Раздел 2

Сведения о местоположении границ объекта

Обозначение характерных точек границ	Координаты, м		Метод определения координат характерной точки	Средняя квадратическая погрешность положения характерной точки (Mt), м	Описание обозначения точки на местности (при наличии)
	X	Y			
1	2	3	4	5	6
34	437683.83	2195668.88	Картометрический	0,1	-
35	437683.32	2195667.84	Картометрический	0,1	-
36	437817.51	2195652.47	Картометрический	0,1	-
37	437954.18	2195636.50	Картометрический	0,1	-
38	438096.08	2195487.04	Картометрический	0,1	-
39	438135.50	2195458.23	Картометрический	0,1	-
40	438163.05	2195444.97	Картометрический	0,1	-
41	438241.21	2195404.79	Картометрический	0,1	-
42	438220.01	2195298.79	Картометрический	0,1	-
43	438219.89	2195272.74	Картометрический	0,1	-
44	438183.58	2195265.63	Картометрический	0,1	-
45	438125.92	2195261.36	Картометрический	0,1	-
46	438069.68	2195258.51	Картометрический	0,1	-
47	437791.69	2195303.93	Картометрический	0,1	-
48	437792.81	2195296.79	Картометрический	0,1	-
49	437762.95	2195299.12	Картометрический	0,1	-
50	437759.34	2195311.51	Картометрический	0,1	-
51	437646.19	2195329.53	Картометрический	0,1	-
52	437524.84	2195348.88	Картометрический	0,1	-
53	437412.27	2195366.82	Картометрический	0,1	-
54	437188.45	2195398.44	Картометрический	0,1	-
55	437207.49	2195495.73	Картометрический	0,1	-
56	437269.83	2195542.28	Картометрический	0,1	-
57	437330.96	2195606.47	Картометрический	0,1	-
58	437375.69	2195711.79	Картометрический	0,1	-
59	437407.19	2195781.17	Картометрический	0,1	-
60	437449.58	2195816.94	Картометрический	0,1	-
10	437490.66	2195873.65	Картометрический	0,1	-
61	439130.62	2195424.42	Картометрический	0,1	-
62	439046.16	2195443.04	Картометрический	0,1	-
63	438994.84	2195458.70	Картометрический	0,1	-
64	438961.81	2195470.29	Картометрический	0,1	-
65	438894.16	2195499.69	Картометрический	0,1	-
66	438895.21	2195503.53	Картометрический	0,1	-
67	438896.35	2195507.72	Картометрический	0,1	-
68	438896.25	2195507.76	Картометрический	0,1	-
69	438882.82	2195513.56	Картометрический	0,1	-
70	438875.62	2195513.84	Картометрический	0,1	-
71	438909.42	2195560.23	Картометрический	0,1	-
72	438916.30	2195616.65	Картометрический	0,1	-

Раздел 2

Сведения о местоположении границ объекта

Обозначение характерных точек границ	Координаты, м		Метод определения координат характерной точки	Средняя квадратическая погрешность положения характерной точки (Mt), м	Описание обозначения точки на местности (при наличии)
	X	Y			
1	2	3	4	5	6
73	438904.28	2195618.30	Картометрический	0,1	-
74	438905.84	2195630.62	Картометрический	0,1	-
75	438918.03	2195628.96	Картометрический	0,1	-
76	438919.30	2195637.17	Картометрический	0,1	-
77	438921.64	2195635.37	Картометрический	0,1	-
78	438944.35	2195632.46	Картометрический	0,1	-
79	439031.97	2195624.05	Картометрический	0,1	-
80	439181.66	2195587.18	Картометрический	0,1	-
81	439181.58	2195589.01	Картометрический	0,1	-
82	439195.11	2195589.54	Картометрический	0,1	-
83	439200.62	2195594.98	Картометрический	0,1	-
84	439225.52	2195590.73	Картометрический	0,1	-
85	439237.08	2195591.18	Картометрический	0,1	-
86	439246.42	2195595.15	Картометрический	0,1	-
87	439254.29	2195594.50	Картометрический	0,1	-
88	439254.73	2195582.89	Картометрический	0,1	-
89	439248.14	2195582.60	Картометрический	0,1	-
90	439248.29	2195581.55	Картометрический	0,1	-
91	439250.02	2195541.59	Картометрический	0,1	-
92	439227.85	2195540.63	Картометрический	0,1	-
93	439229.79	2195495.68	Картометрический	0,1	-
94	439242.54	2195483.94	Картометрический	0,1	-
95	439253.14	2195469.28	Картометрический	0,1	-
96	439221.10	2195449.44	Картометрический	0,1	-
97	439177.61	2195399.18	Картометрический	0,1	-
98	439176.11	2195394.70	Картометрический	0,1	-
99	439173.12	2195389.70	Картометрический	0,1	-
100	439169.44	2195385.40	Картометрический	0,1	-
101	439164.70	2195381.88	Картометрический	0,1	-
102	439153.95	2195377.83	Картометрический	0,1	-
103	439147.36	2195377.50	Картометрический	0,1	-
104	439141.77	2195378.40	Картометрический	0,1	-
105	439139.05	2195379.08	Картометрический	0,1	-
106	439133.58	2195379.78	Картометрический	0,1	-
107	439129.08	2195380.30	Картометрический	0,1	-
61	439130.62	2195424.42	Картометрический	0,1	-
108	440060.72	2195906.43	Картометрический	0,1	-
109	440076.87	2195931.79	Картометрический	0,1	-
110	440059.70	2195942.75	Картометрический	0,1	-
111	440044.18	2195918.26	Картометрический	0,1	-

Раздел 2

Сведения о местоположении границ объекта

Обозначение характерных точек границ	Координаты, м		Метод определения координат характерной точки	Средняя квадратическая погрешность положения характерной точки (Mt), м	Описание обозначения точки на местности (при наличии)
	X	Y			
1	2	3	4	5	6
108	440060.72	2195906.43	Картометрический	0,1	-

3. Сведения о характерных точках части (частей) границы объекта

Обозначение характерных точек границ	Координаты, м		Метод определения координат характерной точки	Средняя квадратическая погрешность положения характерной точки (Mt), м	Описание обозначения точки на местности (при наличии)
	X	Y			
1	2	3	4	5	6
-	-	-	-	-	-

Раздел 3

Сведения о местоположении измененных (уточненных) границ объекта

1. Система координат -

2. Сведения о характерных точках границ объекта

Обозначение характерных точек границ	Существующие координаты, м		Измененные (уточненные) координаты, м		Метод определения координат характерной точки	Средняя квадратическая погрешность положения характерной точки (Mt), м	Описание обозначения точки на местности (при наличии)
	X	Y	X	Y			
1	2	3	4	5	6	7	8
-	-	-	-	-	-	-	

3. Сведения о характерных точках части (частей) границы объекта

Обозначение характерных точек границ	Существующие координаты, м		Измененные (уточненные) координаты, м		Метод определения координат характерной точки	Средняя квадратическая погрешность положения характерной точки (Mt), м	Описание обозначения точки на местности (при наличии)
	X	Y	X	Y			
1	2	3	4	5	6	7	8
-	-	-	-	-	-	-	

ГРАФИЧЕСКОЕ ОПИСАНИЕ
местоположения границ населенных пунктов, территориальных зон, особо охраняемых природных территорий, зон с особыми условиями использования территории

д. Бяконтово

(наименование объекта, местоположение границ которого описано (далее - объект))

Раздел 1

Сведения об объекте

№ п/п	Характеристики объекта	Описание характеристик
1	**2**	**3**
1.	Местоположение объекта	Московская область, Городской округ Подольск
2.	Площадь объекта +/- величина погрешности определения площади (Р +/- Дельта Р)	1948159 кв. м ± 489 кв. м
3.	Иные характеристики объекта	

Раздел 2

Сведения о местоположении границ объекта

1. Система координат МСК-50, зона 2

2. Сведения о характерных точках границ объекта

Обозначение характерных точек границ	Координаты, м		Метод определения координат характерной точки	Средняя квадратическая погрешность положения характерной точки (Mt), м	Описание обозначения точки на местности (при наличии)
	X	Y			
1	2	3	4	5	6
1	439307.82	2196839.84	Картометрический	0,1	-
2	439316.24	2196910.61	Картометрический	0,1	-
3	439377.38	2197015.40	Картометрический	0,1	-
4	439433.13	2197110.95	Картометрический	0,1	-
5	439434.04	2197112.51	Картометрический	0,1	-
6	439087.42	2197160.65	Картометрический	0,1	-
7	439086.40	2197150.27	Картометрический	0,1	-
8	439076.58	2197049.98	Картометрический	0,1	-
9	439067.14	2196953.51	Картометрический	0,1	-
10	439054.38	2196888.43	Картометрический	0,1	-
11	439047.20	2196851.81	Картометрический	0,1	-
12	439046.86	2196850.09	Картометрический	0,1	-
13	439035.94	2196794.39	Картометрический	0,1	-
14	439026.38	2196762.14	Картометрический	0,1	-
15	438997.70	2196665.39	Картометрический	0,1	-
16	438968.82	2196567.97	Картометрический	0,1	-
17	438947.50	2196496.05	Картометрический	0,1	-
18	438928.26	2196431.14	Картометрический	0,1	-
19	438913.31	2196380.71	Картометрический	0,1	-
20	438896.80	2196325.02	Картометрический	0,1	-
21	438879.54	2196266.80	Картометрический	0,1	-
22	438869.31	2196232.28	Картометрический	0,1	-
23	438864.21	2196215.07	Картометрический	0,1	-
24	438838.55	2196128.52	Картометрический	0,1	-
25	438832.48	2196108.05	Картометрический	0,1	-
26	438818.22	2196059.93	Картометрический	0,1	-
27	438851.09	2196044.63	Картометрический	0,1	-
28	439365.42	2195861.26	Картометрический	0,1	-
29	439900.08	2195814.29	Картометрический	0,1	-
30	439879.69	2195828.61	Картометрический	0,1	-
31	439882.08	2195833.04	Картометрический	0,1	-
32	440012.69	2195976.67	Картометрический	0,1	-
33	439902.47	2196042.29	Картометрический	0,1	-
34	439838.03	2196093.64	Картометрический	0,1	-
35	439698.85	2196265.22	Картометрический	0,1	-

Раздел 2

Сведения о местоположении границ объекта

Обозначение характерных точек границ	Координаты, м		Метод определения координат характерной точки	Средняя квадратическая погрешность положения характерной точки (Mt), м	Описание обозначения точки на местности (при наличии)
	X	Y			
1	2	3	4	5	6
36	439734.09	2196330.76	Картометрический	0,1	-
37	439735.34	2196344.98	Картометрический	0,1	-
38	439727.40	2196369.31	Картометрический	0,1	-
39	439720.41	2196390.74	Картометрический	0,1	-
40	439726.60	2196511.98	Картометрический	0,1	-
41	439726.17	2196512.16	Картометрический	0,1	-
42	439658.74	2196540.55	Картометрический	0,1	-
43	439551.04	2196588.89	Картометрический	0,1	-
44	439396.79	2196705.81	Картометрический	0,1	-
45	439357.96	2196741.63	Картометрический	0,1	-
46	439317.58	2196778.88	Картометрический	0,1	-
1	439307.82	2196839.84	Картометрический	0,1	-
47	439095.85	2197246.68	Картометрический	0,1	-
48	439235.42	2197225.70	Картометрический	0,1	-
49	439479.89	2197191.11	Картометрический	0,1	-
50	439513.63	2197248.93	Картометрический	0,1	-
51	439569.45	2197344.60	Картометрический	0,1	-
52	439592.84	2197475.58	Картометрический	0,1	-
53	439452.65	2197504.23	Картометрический	0,1	-
54	439371.10	2197667.51	Картометрический	0,1	-
55	439133.45	2197630.63	Картометрический	0,1	-
56	439099.57	2197284.74	Картометрический	0,1	-
47	439095.85	2197246.68	Картометрический	0,1	-
57	438607.80	2195537.99	Картометрический	0,1	-
58	438614.76	2195536.95	Картометрический	0,1	-
59	438623.26	2195535.67	Картометрический	0,1	-
60	438631.73	2195561.08	Картометрический	0,1	-
61	438629.73	2195562.34	Картометрический	0,1	-
62	438629.83	2195562.69	Картометрический	0,1	-
63	438630.40	2195564.59	Картометрический	0,1	-
64	438653.89	2195643.02	Картометрический	0,1	-
65	438646.40	2195644.68	Картометрический	0,1	-
66	438640.15	2195646.07	Картометрический	0,1	-
67	438639.15	2195642.67	Картометрический	0,1	-
68	438586.71	2195656.05	Картометрический	0,1	-
69	438531.80	2195678.29	Картометрический	0,1	-
70	438505.45	2195700.53	Картометрический	0,1	-
71	438477.74	2195737.82	Картометрический	0,1	-
72	438457.38	2195824.72	Картометрический	0,1	-
73	438399.96	2195877.80	Картометрический	0,1	-

Раздел 2

Сведения о местоположении границ объекта

Обозначение характерных точек границ	Координаты, м		Метод определения координат характерной точки	Средняя квадратическая погрешность положения характерной точки (Mt), м	Описание обозначения точки на местности (при наличии)
	X	Y			
1	2	3	4	5	6
74	438308.03	2195952.96	Картометрический	0,1	-
75	438262.98	2195934.19	Картометрический	0,1	-
76	438186.03	2195939.82	Картометрический	0,1	-
77	438072.73	2195990.03	Картометрический	0,1	-
78	438033.89	2196024.81	Картометрический	0,1	-
79	438015.33	2196077.30	Картометрический	0,1	-
80	438018.56	2196209.17	Картометрический	0,1	-
81	438062.39	2196313.64	Картометрический	0,1	-
82	438066.38	2196323.05	Картометрический	0,1	-
83	438050.27	2196388.47	Картометрический	0,1	-
84	438048.21	2196607.15	Картометрический	0,1	-
85	438054.03	2196691.79	Картометрический	0,1	-
86	438038.49	2196765.73	Картометрический	0,1	-
87	438010.53	2196784.47	Картометрический	0,1	-
88	437916.95	2196849.25	Картометрический	0,1	-
89	437869.60	2196885.69	Картометрический	0,1	-
90	437864.95	2196862.86	Картометрический	0,1	-
91	437826.49	2196870.71	Картометрический	0,1	-
92	437822.54	2196864.32	Картометрический	0,1	-
93	437802.24	2196831.43	Картометрический	0,1	-
94	437754.83	2196680.83	Картометрический	0,1	-
95	437730.65	2196582.13	Картометрический	0,1	-
96	437695.93	2196457.04	Картометрический	0,1	-
97	437659.53	2196355.73	Картометрический	0,1	-
98	437626.30	2196226.07	Картометрический	0,1	-
99	437642.89	2196202.96	Картометрический	0,1	-
100	437640.36	2196182.40	Картометрический	0,1	-
101	437658.98	2196173.37	Картометрический	0,1	-
102	437697.76	2196154.54	Картометрический	0,1	-
103	437719.12	2196144.17	Картометрический	0,1	-
104	437747.00	2196130.63	Картометрический	0,1	-
105	437760.28	2196111.48	Картометрический	0,1	-
106	437800.97	2196052.60	Картометрический	0,1	-
107	437819.19	2196051.05	Картометрический	0,1	-
108	437852.41	2196003.02	Картометрический	0,1	-
109	437860.66	2195950.78	Картометрический	0,1	-
110	437938.69	2195885.13	Картометрический	0,1	-
111	438041.05	2195837.83	Картометрический	0,1	-
112	438127.00	2195799.71	Картометрический	0,1	-
113	438220.71	2195759.12	Картометрический	0,1	-

Раздел 2

Сведения о местоположении границ объекта

Обозначение характерных точек границ	Координаты, м		Метод определения координат характерной точки	Средняя квадратическая погрешность положения характерной точки (Mt), м	Описание обозначения точки на местности (при наличии)
	X	Y			
1	2	3	4	5	6
114	438309.13	2195724.17	Картометрический	0,1	-
115	438400.02	2195632.40	Картометрический	0,1	-
116	438404.61	2195596.75	Картометрический	0,1	-
117	438449.61	2195586.16	Картометрический	0,1	-
118	438523.91	2195549.45	Картометрический	0,1	-
57	438607.80	2195537.99	Картометрический	0,1	-
119	438383.51	2196670.02	Картометрический	0,1	-
120	438520.60	2196550.19	Картометрический	0,1	-
121	438608.87	2196501.92	Картометрический	0,1	-
122	438728.07	2196417.16	Картометрический	0,1	-
123	438821.16	2196421.71	Картометрический	0,1	-
124	438940.07	2196822.82	Картометрический	0,1	-
125	438946.21	2196854.15	Картометрический	0,1	-
126	438967.62	2196963.39	Картометрический	0,1	-
127	438977.61	2197064.05	Картометрический	0,1	-
128	438981.29	2197101.08	Картометрический	0,1	-
129	438987.77	2197166.35	Картометрический	0,1	-
130	438988.57	2197174.38	Картометрический	0,1	-
131	438942.08	2197180.84	Картометрический	0,1	-
132	438880.02	2197189.46	Картометрический	0,1	-
133	438827.88	2197196.70	Картометрический	0,1	-
134	438628.86	2197219.20	Картометрический	0,1	-
135	438426.01	2197247.36	Картометрический	0,1	-
136	438426.01	2197247.37	Картометрический	0,1	-
137	438392.75	2197251.99	Картометрический	0,1	-
138	438392.75	2197251.98	Картометрический	0,1	-
139	438387.56	2197244.71	Картометрический	0,1	-
140	438380.11	2197234.28	Картометрический	0,1	-
141	438318.46	2197147.93	Картометрический	0,1	-
142	438283.93	2197099.57	Картометрический	0,1	-
143	438209.05	2196969.69	Картометрический	0,1	-
144	438225.23	2196940.01	Картометрический	0,1	-
145	438295.75	2196834.79	Картометрический	0,1	-
146	438304.54	2196819.58	Картометрический	0,1	-
147	438325.20	2196780.45	Картометрический	0,1	-
119	438383.51	2196670.02	Картометрический	0,1	-
148	438891.48	2197276.94	Картометрический	0,1	-
149	438939.39	2197270.20	Картометрический	0,1	-
150	438997.22	2197261.51	Картометрический	0,1	-
151	438998.39	2197273.39	Картометрический	0,1	-

Раздел 2

Сведения о местоположении границ объекта

Обозначение характерных точек границ	Координаты, м		Метод определения координат характерной точки	Средняя квадратическая погрешность положения характерной точки (Mt), м	Описание обозначения точки на местности (при наличии)
	X	Y			
1	2	3	4	5	6
152	439007.53	2197365.44	Картометрический	0,1	-
153	439016.45	2197455.26	Картометрический	0,1	-
154	439020.81	2197499.17	Картометрический	0,1	-
155	439031.33	2197605.19	Картометрический	0,1	-
156	439031.90	2197614.82	Картометрический	0,1	-
157	438981.75	2197606.73	Картометрический	0,1	-
158	438925.57	2197597.66	Картометрический	0,1	-
159	438883.23	2197590.83	Картометрический	0,1	-
160	438865.06	2197588.09	Картометрический	0,1	-
161	438784.22	2197575.91	Картометрический	0,1	-
162	438728.37	2197567.50	Картометрический	0,1	-
163	438667.99	2197541.12	Картометрический	0,1	-
164	438598.90	2197510.94	Картометрический	0,1	-
165	438496.98	2197367.67	Картометрический	0,1	-
166	438468.29	2197336.49	Картометрический	0,1	-
167	438498.32	2197332.26	Картометрический	0,1	-
168	438498.33	2197332.26	Картометрический	0,1	-
169	438822.30	2197286.67	Картометрический	0,1	-
148	438891.48	2197276.94	Картометрический	0,1	-

3. Сведения о характерных точках части (частей) границы объекта

Обозначение характерных точек границ	Координаты, м		Метод определения координат характерной точки	Средняя квадратическая погрешность положения характерной точки (Mt), м	Описание обозначения точки на местности (при наличии)
	X	Y			
1	2	3	4	5	6
-	-	-	-	-	-

Раздел 3

Сведения о местоположении измененных (уточненных) границ объекта

1. Система координат -

2. Сведения о характерных точках границ объекта

Обозначение характерных точек границ	Существующие координаты, м		Измененные (уточненные) координаты, м		Метод определения координат характерной точки	Средняя квадратическая погрешность положения характерной точки (Mt), м	Описание обозначения точки на местности (при наличии)
	X	Y	X	Y			
1	2	3	4	5	6	7	8
-	-	-	-	-	-	-	

3. Сведения о характерных точках части (частей) границы объекта

Обозначение характерных точек границ	Существующие координаты, м		Измененные (уточненные) координаты, м		Метод определения координат характерной точки	Средняя квадратическая погрешность положения характерной точки (Mt), м	Описание обозначения точки на местности (при наличии)
	X	Y	X	Y			
1	2	3	4	5	6	7	8
-	-	-	-	-	-	-	

ГРАФИЧЕСКОЕ ОПИСАНИЕ
местоположения границ населенных пунктов, территориальных зон, особо охраняемых природных территорий, зон с особыми условиями использования территории

д. Валищево

(наименование объекта, местоположение границ которого описано (далее - объект))

Раздел 1

Сведения об объекте

№ п/п	Характеристики объекта	Описание характеристик
1	**2**	**3**
1.	Местоположение объекта	Московская область, Городской округ Подольск
2.	Площадь объекта +/- величина погрешности определения площади (Р +/- Дельта Р)	3616803 кв. м ± 666 кв. м
3.	Иные характеристики объекта	

Раздел 2

Сведения о местоположении границ объекта

1. Система координат МСК-50, зона 2

2. Сведения о характерных точках границ объекта

Обозначение характерных точек границ	Координаты, м		Метод определения координат характерной точки	Средняя квадратическая погрешность положения характерной точки (Mt), м	Описание обозначения точки на местности (при наличии)
	X	Y			
1	2	3	4	5	6
1	421600.47	2197646.09	Картометрический	0,1	-
2	421597.65	2197858.57	Картометрический	0,1	-
3	421597.08	2197902.97	Картометрический	0,1	-
4	421596.07	2197981.17	Картометрический	0,1	-
5	421511.46	2197996.52	Картометрический	0,1	-
6	421468.26	2197926.33	Картометрический	0,1	-
7	421453.83	2197902.97	Картометрический	0,1	-
8	421325.96	2197695.98	Картометрический	0,1	-
9	421474.52	2197668.97	Картометрический	0,1	-
1	421600.47	2197646.09	Картометрический	0,1	-
10	421247.90	2200214.15	Картометрический	0,1	-
11	421215.54	2200223.19	Картометрический	0,1	-
12	421179.94	2200110.69	Картометрический	0,1	-
13	421127.73	2200023.99	Картометрический	0,1	-
14	421101.38	2199969.07	Картометрический	0,1	-
15	421053.15	2199991.10	Картометрический	0,1	-
16	420965.60	2200048.75	Картометрический	0,1	-
17	420964.48	2200049.49	Картометрический	0,1	-
18	420958.55	2200055.27	Картометрический	0,1	-
19	420949.60	2200050.92	Картометрический	0,1	-
20	420932.05	2200060.06	Картометрический	0,1	-
21	420918.42	2200065.43	Картометрический	0,1	-
22	420909.49	2200070.49	Картометрический	0,1	-
23	420899.38	2200076.22	Картометрический	0,1	-
24	420882.18	2200074.16	Картометрический	0,1	-
25	420873.59	2200071.56	Картометрический	0,1	-
26	420863.74	2200068.58	Картометрический	0,1	-
27	420846.80	2200055.79	Картометрический	0,1	-
28	420817.62	2200048.44	Картометрический	0,1	-
29	420803.72	2200048.19	Картометрический	0,1	-
30	420748.22	2200075.77	Картометрический	0,1	-
31	420720.54	2200093.70	Картометрический	0,1	-
32	420696.47	2200112.35	Картометрический	0,1	-
33	420665.24	2200136.55	Картометрический	0,1	-
34	420645.86	2200158.84	Картометрический	0,1	-

Раздел 2

Сведения о местоположении границ объекта

Обозначение характерных точек границ	Координаты, м		Метод определения координат характерной точки	Средняя квадратическая погрешность положения характерной точки (Mt), м	Описание обозначения точки на местности (при наличии)
	X	Y			
1	2	3	4	5	6
35	420642.44	2200180.36	Картометрический	0,1	-
36	420614.64	2200225.61	Картометрический	0,1	-
37	420583.64	2200241.82	Картометрический	0,1	-
38	420519.19	2200227.59	Картометрический	0,1	-
39	420470.18	2200207.93	Картометрический	0,1	-
40	420459.54	2200203.66	Картометрический	0,1	-
41	420454.89	2200191.39	Картометрический	0,1	-
42	420458.16	2200181.97	Картометрический	0,1	-
43	420464.85	2200174.16	Картометрический	0,1	-
44	420469.19	2200169.09	Картометрический	0,1	-
45	420519.66	2200137.75	Картометрический	0,1	-
46	420552.18	2200109.82	Картометрический	0,1	-
47	420554.74	2200105.27	Картометрический	0,1	-
48	420562.26	2200091.93	Картометрический	0,1	-
49	420563.87	2200075.65	Картометрический	0,1	-
50	420563.38	2200072.72	Картометрический	0,1	-
51	420568.51	2200066.53	Картометрический	0,1	-
52	420557.88	2200044.63	Картометрический	0,1	-
53	420551.76	2200032.01	Картометрический	0,1	-
54	420531.51	2200014.56	Картометрический	0,1	-
55	420516.04	2200007.74	Картометрический	0,1	-
56	420492.14	2200005.38	Картометрический	0,1	-
57	420464.22	2200010.25	Картометрический	0,1	-
58	420427.83	2200010.92	Картометрический	0,1	-
59	420389.77	2199994.35	Картометрический	0,1	-
60	420367.04	2199977.40	Картометрический	0,1	-
61	420362.88	2199970.88	Картометрический	0,1	-
62	420365.55	2199961.60	Картометрический	0,1	-
63	420411.97	2199973.85	Картометрический	0,1	-
64	420454.11	2199960.45	Картометрический	0,1	-
65	420467.69	2199950.33	Картометрический	0,1	-
66	420488.09	2199920.45	Картометрический	0,1	-
67	420502.29	2199897.23	Картометрический	0,1	-
68	420516.28	2199834.53	Картометрический	0,1	-
69	420519.61	2199809.65	Картометрический	0,1	-
70	420519.76	2199808.57	Картометрический	0,1	-
71	420519.77	2199776.27	Картометрический	0,1	-
72	420516.28	2199750.44	Картометрический	0,1	-
73	420486.14	2199731.21	Картометрический	0,1	-
74	420460.56	2199714.89	Картометрический	0,1	-

Раздел 2

Сведения о местоположении границ объекта

Обозначение характерных точек границ	Координаты, м		Метод определения координат характерной точки	Средняя квадратическая погрешность положения характерной точки (Mt), м	Описание обозначения точки на местности (при наличии)
	X	Y			
1	2	3	4	5	6
75	420446.86	2199683.15	Картометрический	0,1	-
76	420442.65	2199661.82	Картометрический	0,1	-
77	420430.83	2199646.04	Картометрический	0,1	-
78	420400.07	2199614.84	Картометрический	0,1	-
79	420382.62	2199601.89	Картометрический	0,1	-
80	420373.98	2199581.21	Картометрический	0,1	-
81	420372.53	2199549.90	Картометрический	0,1	-
82	420371.07	2199516.38	Картометрический	0,1	-
83	420363.81	2199472.80	Картометрический	0,1	-
84	420365.20	2199434.30	Картометрический	0,1	-
85	420372.81	2199411.04	Картометрический	0,1	-
86	420373.31	2199394.14	Картометрический	0,1	-
87	420382.31	2199384.09	Картометрический	0,1	-
88	420393.01	2199372.17	Картометрический	0,1	-
89	420394.26	2199350.96	Картометрический	0,1	-
90	420395.90	2199343.08	Картометрический	0,1	-
91	420384.82	2199300.26	Картометрический	0,1	-
92	420348.88	2199329.03	Картометрический	0,1	-
93	420326.55	2199391.75	Картометрический	0,1	-
94	420329.95	2199458.76	Картометрический	0,1	-
95	420318.55	2199518.33	Картометрический	0,1	-
96	420319.43	2199599.07	Картометрический	0,1	-
97	420369.05	2199656.60	Картометрический	0,1	-
98	420329.07	2199664.54	Картометрический	0,1	-
99	420204.54	2199689.24	Картометрический	0,1	-
100	420198.34	2199654.93	Картометрический	0,1	-
101	420193.90	2199639.97	Картометрический	0,1	-
102	420188.22	2199620.62	Картометрический	0,1	-
103	420180.26	2199602.01	Картометрический	0,1	-
104	420167.75	2199556.32	Картометрический	0,1	-
105	420148.24	2199548.84	Картометрический	0,1	-
106	420144.83	2199546.52	Картометрический	0,1	-
107	420140.71	2199543.94	Картометрический	0,1	-
108	420139.61	2199543.25	Картометрический	0,1	-
109	420125.92	2199534.70	Картометрический	0,1	-
110	420124.40	2199446.62	Картометрический	0,1	-
111	420100.75	2199349.04	Картометрический	0,1	-
112	420080.27	2199295.14	Картометрический	0,1	-
113	420078.02	2199289.20	Картометрический	0,1	-
114	420077.41	2199289.33	Картометрический	0,1	-

Раздел 2

Сведения о местоположении границ объекта

Обозначение характерных точек границ	Координаты, м		Метод определения координат характерной точки	Средняя квадратическая погрешность положения характерной точки (Mt), м	Описание обозначения точки на местности (при наличии)
	X	Y			
1	2	3	4	5	6
115	420077.01	2199288.26	Картометрический	0,1	-
116	420072.07	2199290.53	Картометрический	0,1	-
117	420053.25	2199294.75	Картометрический	0,1	-
118	420004.31	2199321.71	Картометрический	0,1	-
119	419993.25	2199326.80	Картометрический	0,1	-
120	419961.60	2199353.86	Картометрический	0,1	-
121	419961.24	2199354.14	Картометрический	0,1	-
122	419946.28	2199366.96	Картометрический	0,1	-
123	419940.44	2199373.09	Картометрический	0,1	-
124	419940.44	2199373.13	Картометрический	0,1	-
125	419939.10	2199374.55	Картометрический	0,1	-
126	419943.90	2199401.70	Картометрический	0,1	-
127	419945.03	2199410.81	Картометрический	0,1	-
128	419925.38	2199427.36	Картометрический	0,1	-
129	419919.19	2199431.75	Картометрический	0,1	-
130	419920.08	2199462.49	Картометрический	0,1	-
131	419920.08	2199462.77	Картометрический	0,1	-
132	419915.63	2199482.75	Картометрический	0,1	-
133	419915.62	2199483.40	Картометрический	0,1	-
134	419915.54	2199483.74	Картометрический	0,1	-
135	419914.32	2199565.72	Картометрический	0,1	-
136	419865.29	2199594.50	Картометрический	0,1	-
137	419863.38	2199611.23	Картометрический	0,1	-
138	419863.19	2199612.00	Картометрический	0,1	-
139	419863.24	2199612.45	Картометрический	0,1	-
140	419863.23	2199612.59	Картометрический	0,1	-
141	419865.73	2199632.29	Картометрический	0,1	-
142	419853.53	2199645.41	Картометрический	0,1	-
143	419816.62	2199649.31	Картометрический	0,1	-
144	419794.55	2199645.25	Картометрический	0,1	-
145	419768.56	2199639.75	Картометрический	0,1	-
146	419746.00	2199646.00	Картометрический	0,1	-
147	419698.50	2199677.25	Картометрический	0,1	-
148	419680.69	2199710.50	Картометрический	0,1	-
149	419656.44	2199713.75	Картометрический	0,1	-
150	419653.76	2199712.16	Картометрический	0,1	-
151	419644.13	2199702.41	Картометрический	0,1	-
152	419627.51	2199696.50	Картометрический	0,1	-
153	419627.03	2199696.32	Картометрический	0,1	-
154	419610.65	2199690.51	Картометрический	0,1	-

Раздел 2

Сведения о местоположении границ объекта

Обозначение характерных точек границ	Координаты, м		Метод определения координат характерной точки	Средняя квадратическая погрешность положения характерной точки (Mt), м	Описание обозначения точки на местности (при наличии)
	X	Y			
1	2	3	4	5	6
155	419556.95	2199653.93	Картометрический	0,1	-
156	419547.01	2199647.18	Картометрический	0,1	-
157	419523.17	2199666.25	Картометрический	0,1	-
158	419494.39	2199674.25	Картометрический	0,1	-
159	419493.74	2199674.44	Картометрический	0,1	-
160	419493.28	2199679.58	Картометрический	0,1	-
161	419484.22	2199682.76	Картометрический	0,1	-
162	419479.25	2199675.45	Картометрический	0,1	-
163	419464.11	2199689.82	Картометрический	0,1	-
164	419457.91	2199692.00	Картометрический	0,1	-
165	419456.94	2199696.62	Картометрический	0,1	-
166	419421.33	2199730.43	Картометрический	0,1	-
167	419414.39	2199753.49	Картометрический	0,1	-
168	419413.89	2199751.56	Картометрический	0,1	-
169	419405.84	2199732.03	Картометрический	0,1	-
170	419405.83	2199732.01	Картометрический	0,1	-
171	419368.65	2199675.43	Картометрический	0,1	-
172	419352.17	2199651.69	Картометрический	0,1	-
173	419334.26	2199639.39	Картометрический	0,1	-
174	419321.31	2199630.49	Картометрический	0,1	-
175	419322.13	2199626.66	Картометрический	0,1	-
176	419298.12	2199620.02	Картометрический	0,1	-
177	419287.05	2199616.66	Картометрический	0,1	-
178	419284.55	2199607.89	Картометрический	0,1	-
179	419287.53	2199583.06	Картометрический	0,1	-
180	419292.69	2199581.23	Картометрический	0,1	-
181	419328.17	2199564.06	Картометрический	0,1	-
182	419362.63	2199449.96	Картометрический	0,1	-
183	419376.03	2199418.37	Картометрический	0,1	-
184	419389.65	2199419.97	Картометрический	0,1	-
185	419416.41	2199384.74	Картометрический	0,1	-
186	419417.71	2199367.15	Картометрический	0,1	-
187	419403.38	2199351.51	Картометрический	0,1	-
188	419422.81	2199309.36	Картометрический	0,1	-
189	419428.46	2199308.97	Картометрический	0,1	-
190	419452.02	2199330.15	Картометрический	0,1	-
191	419524.89	2199324.86	Картометрический	0,1	-
192	419559.28	2199344.22	Картометрический	0,1	-
193	419632.05	2199353.58	Картометрический	0,1	-
194	419758.50	2199313.19	Картометрический	0,1	-

Раздел 2

Сведения о местоположении границ объекта

Обозначение характерных точек границ	Координаты, м		Метод определения координат характерной точки	Средняя квадратическая погрешность положения характерной точки (Mt), м	Описание обозначения точки на местности (при наличии)
	X	Y			
1	2	3	4	5	6
195	419885.45	2199324.45	Картометрический	0,1	-
196	419925.44	2199314.45	Картометрический	0,1	-
197	419963.64	2199277.71	Картометрический	0,1	-
198	420033.26	2199231.78	Картометрический	0,1	-
199	420096.08	2199141.19	Картометрический	0,1	-
200	420095.57	2199121.63	Картометрический	0,1	-
201	420138.80	2199106.43	Картометрический	0,1	-
202	420246.30	2199078.31	Картометрический	0,1	-
203	420266.20	2199073.10	Картометрический	0,1	-
204	420283.50	2199051.47	Картометрический	0,1	-
205	420190.49	2199042.82	Картометрический	0,1	-
206	420178.33	2199013.50	Картометрический	0,1	-
207	420185.23	2199010.25	Картометрический	0,1	-
208	420185.28	2199010.20	Картометрический	0,1	-
209	420199.04	2198999.08	Картометрический	0,1	-
210	420198.83	2199000.37	Картометрический	0,1	-
211	420261.98	2198948.56	Картометрический	0,1	-
212	420278.61	2198934.92	Картометрический	0,1	-
213	420280.03	2198933.75	Картометрический	0,1	-
214	420292.44	2198923.57	Картометрический	0,1	-
215	420308.48	2198910.41	Картометрический	0,1	-
216	420394.56	2198840.68	Картометрический	0,1	-
217	420569.63	2198698.86	Картометрический	0,1	-
218	420570.45	2198698.20	Картометрический	0,1	-
219	420587.20	2198684.63	Картометрический	0,1	-
220	420599.06	2198675.02	Картометрический	0,1	-
221	420693.37	2198607.98	Картометрический	0,1	-
222	420847.95	2198498.10	Картометрический	0,1	-
223	420902.42	2198437.80	Картометрический	0,1	-
224	420938.99	2198336.90	Картометрический	0,1	-
225	420947.57	2198284.04	Картометрический	0,1	-
226	420949.38	2198272.91	Картометрический	0,1	-
227	420995.49	2198282.31	Картометрический	0,1	-
228	421018.02	2198333.81	Картометрический	0,1	-
229	421035.81	2198437.50	Картометрический	0,1	-
230	421036.15	2198437.22	Картометрический	0,1	-
231	421053.41	2198342.82	Картометрический	0,1	-
232	421038.80	2198294.84	Картометрический	0,1	-
233	421015.46	2198301.84	Картометрический	0,1	-
234	421011.27	2198285.53	Картометрический	0,1	-

Раздел 2

Сведения о местоположении границ объекта

Обозначение характерных точек границ	Координаты, м		Метод определения координат характерной точки	Средняя квадратическая погрешность положения характерной точки (Mt), м	Описание обозначения точки на местности (при наличии)
	X	Y			
1	2	3	4	5	6
235	421085.14	2198260.01	Картометрический	0,1	-
236	421122.56	2198268.35	Картометрический	0,1	-
237	421153.06	2198261.89	Картометрический	0,1	-
238	421160.86	2198252.82	Картометрический	0,1	-
239	421168.69	2198245.66	Картометрический	0,1	-
240	421175.00	2198241.13	Картометрический	0,1	-
241	421195.43	2198226.43	Картометрический	0,1	-
242	421217.16	2198273.86	Картометрический	0,1	-
243	421235.07	2198312.94	Картометрический	0,1	-
244	421251.82	2198349.51	Картометрический	0,1	-
245	421274.12	2198398.17	Картометрический	0,1	-
246	421268.10	2198403.32	Картометрический	0,1	-
247	421220.10	2198410.33	Картометрический	0,1	-
248	421196.29	2198436.00	Картометрический	0,1	-
249	421142.93	2198442.40	Картометрический	0,1	-
250	421161.70	2198461.96	Картометрический	0,1	-
251	421187.68	2198488.46	Картометрический	0,1	-
252	421261.25	2198481.85	Картометрический	0,1	-
253	421321.68	2198501.47	Картометрический	0,1	-
254	421345.59	2198488.98	Картометрический	0,1	-
255	421432.17	2198443.77	Картометрический	0,1	-
256	421485.53	2198415.91	Картометрический	0,1	-
257	421601.37	2198371.39	Картометрический	0,1	-
258	421601.44	2198403.41	Картометрический	0,1	-
259	421604.18	2198422.18	Картометрический	0,1	-
260	421607.03	2198422.27	Картометрический	0,1	-
261	421607.06	2198422.27	Картометрический	0,1	-
262	421608.36	2198710.31	Картометрический	0,1	-
263	421608.37	2198719.18	Картометрический	0,1	-
264	421608.40	2198731.80	Картометрический	0,1	-
265	421608.95	2198847.53	Картометрический	0,1	-
266	421611.54	2199385.74	Картометрический	0,1	-
267	421614.31	2199405.72	Картометрический	0,1	-
268	421619.71	2199432.26	Картометрический	0,1	-
269	421610.69	2199429.81	Картометрический	0,1	-
270	421545.56	2199430.65	Картометрический	0,1	-
271	421543.16	2199432.18	Картометрический	0,1	-
272	421506.09	2199455.86	Картометрический	0,1	-
273	421464.57	2199461.86	Картометрический	0,1	-
274	421466.61	2199655.82	Картометрический	0,1	-

Раздел 2

Сведения о местоположении границ объекта

Обозначение характерных точек границ	Координаты, м		Метод определения координат характерной точки	Средняя квадратическая погрешность положения характерной точки (Mt), м	Описание обозначения точки на местности (при наличии)
	X	Y			
1	2	3	4	5	6
275	421513.04	2199704.53	Картометрический	0,1	-
276	421559.60	2199869.00	Картометрический	0,1	-
277	421550.15	2199879.58	Картометрический	0,1	-
278	421506.36	2199928.63	Картометрический	0,1	-
279	421480.36	2199974.83	Картометрический	0,1	-
280	421454.46	2200020.86	Картометрический	0,1	-
281	421552.28	2200054.35	Картометрический	0,1	-
282	421627.60	2200132.32	Картометрический	0,1	-
283	421628.23	2200132.32	Картометрический	0,1	-
284	421628.93	2200190.87	Картометрический	0,1	-
285	421633.74	2200265.95	Картометрический	0,1	-
286	421625.39	2200266.36	Картометрический	0,1	-
287	421619.74	2200177.10	Картометрический	0,1	-
288	421553.80	2200179.74	Картометрический	0,1	-
289	421496.94	2200182.02	Картометрический	0,1	-
290	421482.75	2200134.28	Картометрический	0,1	-
291	421478.67	2200111.51	Картометрический	0,1	-
292	421487.26	2200110.19	Картометрический	0,1	-
293	421486.06	2200094.01	Картометрический	0,1	-
294	421485.54	2200091.00	Картометрический	0,1	-
295	421476.48	2200092.55	Картометрический	0,1	-
296	421476.99	2200086.66	Картометрический	0,1	-
297	421482.57	2200066.16	Картометрический	0,1	-
298	421470.67	2200060.64	Картометрический	0,1	-
299	421458.68	2200095.76	Картометрический	0,1	-
300	421455.97	2200099.79	Картометрический	0,1	-
301	421448.28	2200166.18	Картометрический	0,1	-
302	421439.62	2200167.08	Картометрический	0,1	-
303	421442.68	2200194.73	Картометрический	0,1	-
304	421439.13	2200217.77	Картометрический	0,1	-
305	421441.61	2200239.44	Картометрический	0,1	-
306	421444.30	2200285.60	Картометрический	0,1	-
307	421423.13	2200287.54	Картометрический	0,1	-
308	421420.81	2200282.08	Картометрический	0,1	-
309	421419.40	2200275.32	Картометрический	0,1	-
310	421406.76	2200288.87	Картометрический	0,1	-
311	421411.42	2200297.24	Картометрический	0,1	-
312	421414.14	2200304.08	Картометрический	0,1	-
313	421361.70	2200334.76	Картометрический	0,1	-
314	421353.15	2200338.83	Картометрический	0,1	-

Раздел 2

Сведения о местоположении границ объекта

Обозначение характерных точек границ	Координаты, м		Метод определения координат характерной точки	Средняя квадратическая погрешность положения характерной точки (Mt), м	Описание обозначения точки на местности (при наличии)
	X	Y			
1	2	3	4	5	6
315	421333.61	2200348.13	Картометрический	0,1	-
316	421319.64	2200353.14	Картометрический	0,1	-
317	421295.04	2200356.03	Картометрический	0,1	-
318	421292.25	2200351.39	Картометрический	0,1	-
319	421281.36	2200306.73	Картометрический	0,1	-
320	421256.36	2200237.56	Картометрический	0,1	-
10	421247.90	2200214.15	Картометрический	0,1	-
321	421117.48	2199570.03	Картометрический	0,1	-
322	421131.43	2199562.71	Картометрический	0,1	-
323	421138.14	2199559.19	Картометрический	0,1	-
324	421109.62	2199477.85	Картометрический	0,1	-
325	421062.32	2199371.16	Картометрический	0,1	-
326	421082.85	2199340.63	Картометрический	0,1	-
327	421249.99	2199214.09	Картометрический	0,1	-
328	421188.80	2199126.36	Картометрический	0,1	-
329	421166.08	2199093.78	Картометрический	0,1	-
330	421140.54	2199057.12	Картометрический	0,1	-
331	421123.36	2199032.46	Картометрический	0,1	-
332	421120.48	2199028.33	Картометрический	0,1	-
333	421113.40	2199033.68	Картометрический	0,1	-
334	421097.73	2199045.55	Картометрический	0,1	-
335	421038.18	2199090.62	Картометрический	0,1	-
336	421030.21	2199096.65	Картометрический	0,1	-
337	420963.39	2199147.22	Картометрический	0,1	-
338	420950.50	2199147.79	Картометрический	0,1	-
339	420983.07	2199223.13	Картометрический	0,1	-
340	421012.07	2199290.84	Картометрический	0,1	-
341	421051.17	2199376.46	Картометрический	0,1	-
342	421062.90	2199402.14	Картометрический	0,1	-
343	421080.73	2199441.14	Картометрический	0,1	-
344	421057.00	2199451.79	Картометрический	0,1	-
345	421102.60	2199577.83	Картометрический	0,1	-
321	421117.48	2199570.03	Картометрический	0,1	-
346	422471.21	2199035.52	Картометрический	0,1	-
347	422469.39	2199040.77	Картометрический	0,1	-
348	422479.84	2199094.85	Картометрический	0,1	-
349	422509.18	2199136.45	Картометрический	0,1	-
350	422482.22	2199168.21	Картометрический	0,1	-
351	422448.88	2199122.77	Картометрический	0,1	-
352	422434.36	2199067.67	Картометрический	0,1	-

Раздел 2

Сведения о местоположении границ объекта

Обозначение характерных точек границ	Координаты, м		Метод определения координат характерной точки	Средняя квадратическая погрешность положения характерной точки (Mt), м	Описание обозначения точки на местности (при наличии)
	X	Y			
1	2	3	4	5	6
353	422434.16	2199035.52	Картометрический	0,1	-
354	422433.91	2198996.81	Картометрический	0,1	-
355	422433.53	2198997.00	Картометрический	0,1	-
356	422384.53	2199021.55	Картометрический	0,1	-
357	422374.34	2199040.50	Картометрический	0,1	-
358	422391.57	2199075.54	Картометрический	0,1	-
359	422373.88	2199113.50	Картометрический	0,1	-
360	422376.03	2199134.50	Картометрический	0,1	-
361	422397.16	2199151.25	Картометрический	0,1	-
362	422399.32	2199176.39	Картометрический	0,1	-
363	422396.50	2199196.25	Картометрический	0,1	-
364	422376.15	2199211.11	Картометрический	0,1	-
365	422355.17	2199226.23	Картометрический	0,1	-
366	422358.34	2199241.75	Картометрический	0,1	-
367	422367.29	2199258.99	Картометрический	0,1	-
368	422365.06	2199288.41	Картометрический	0,1	-
369	422344.21	2199291.51	Картометрический	0,1	-
370	422319.03	2199269.00	Картометрический	0,1	-
371	422263.03	2199266.25	Картометрический	0,1	-
372	422242.37	2199251.37	Картометрический	0,1	-
373	422240.32	2199251.85	Картометрический	0,1	-
374	422240.27	2199251.81	Картометрический	0,1	-
375	422200.99	2199259.60	Картометрический	0,1	-
376	422149.51	2199245.17	Картометрический	0,1	-
377	422149.38	2199245.25	Картометрический	0,1	-
378	422129.87	2199262.11	Картометрический	0,1	-
379	422130.08	2199290.38	Картометрический	0,1	-
380	422111.37	2199308.47	Картометрический	0,1	-
381	421919.74	2199304.17	Картометрический	0,1	-
382	421891.63	2199310.61	Картометрический	0,1	-
383	421853.34	2199306.50	Картометрический	0,1	-
384	421822.88	2199312.50	Картометрический	0,1	-
385	421775.32	2199330.88	Картометрический	0,1	-
386	421775.38	2199319.39	Картометрический	0,1	-
387	421775.43	2199309.76	Картометрический	0,1	-
388	421775.40	2199309.77	Картометрический	0,1	-
389	421775.56	2199282.80	Картометрический	0,1	-
390	421775.88	2199232.89	Картометрический	0,1	-
391	421776.74	2199182.93	Картометрический	0,1	-
392	421778.12	2199082.88	Картометрический	0,1	-

Раздел 2

Сведения о местоположении границ объекта

Обозначение характерных точек границ	Координаты, м		Метод определения координат характерной точки	Средняя квадратическая погрешность положения характерной точки (Mt), м	Описание обозначения точки на местности (при наличии)
	X	Y			
1	2	3	4	5	6
393	421778.22	2199032.94	Картометрический	0,1	-
394	421779.04	2199004.51	Картометрический	0,1	-
395	421784.45	2198933.40	Картометрический	0,1	-
396	421786.39	2198898.22	Картометрический	0,1	-
397	421786.54	2198892.38	Картометрический	0,1	-
398	421789.10	2198892.42	Картометрический	0,1	-
399	421789.35	2198873.91	Картометрический	0,1	-
400	421783.58	2198873.83	Картометрический	0,1	-
401	421784.38	2198833.01	Картометрический	0,1	-
402	421785.56	2198783.05	Картометрический	0,1	-
403	421786.36	2198757.63	Картометрический	0,1	-
404	421785.97	2198754.49	Картометрический	0,1	-
405	421784.03	2198748.91	Картометрический	0,1	-
406	421780.31	2198744.21	Картометрический	0,1	-
407	421775.98	2198740.21	Картометрический	0,1	-
408	421769.29	2198737.62	Картометрический	0,1	-
409	421764.98	2198737.22	Картометрический	0,1	-
410	421765.05	2198730.07	Картометрический	0,1	-
411	421771.18	2198729.53	Картометрический	0,1	-
412	421777.92	2198725.92	Картометрический	0,1	-
413	421782.22	2198721.53	Картометрический	0,1	-
414	421784.31	2198718.34	Картометрический	0,1	-
415	421784.77	2198717.36	Картометрический	0,1	-
416	421786.00	2198714.72	Картометрический	0,1	-
417	421786.75	2198708.25	Картометрический	0,1	-
418	421787.12	2198692.10	Картометрический	0,1	-
419	421793.07	2198692.14	Картометрический	0,1	-
420	421793.19	2198673.63	Картометрический	0,1	-
421	421784.72	2198673.58	Картометрический	0,1	-
422	421784.25	2198632.91	Картометрический	0,1	-
423	421783.21	2198572.74	Картометрический	0,1	-
424	421785.90	2198572.69	Картометрический	0,1	-
425	421789.49	2198572.40	Картометрический	0,1	-
426	421793.19	2198571.79	Картометрический	0,1	-
427	421796.87	2198570.58	Картометрический	0,1	-
428	421799.42	2198569.22	Картометрический	0,1	-
429	421801.94	2198567.45	Картометрический	0,1	-
430	421803.69	2198565.83	Картометрический	0,1	-
431	421805.62	2198563.58	Картометрический	0,1	-
432	421806.47	2198562.46	Картометрический	0,1	-

Раздел 2

Сведения о местоположении границ объекта

Обозначение характерных точек границ	Координаты, м		Метод определения координат характерной точки	Средняя квадратическая погрешность положения характерной точки (Mt), м	Описание обозначения точки на местности (при наличии)
	X	Y			
1	2	3	4	5	6
433	421808.10	2198559.74	Картометрический	0,1	-
434	421809.27	2198557.05	Картометрический	0,1	-
435	421809.85	2198555.35	Картометрический	0,1	-
436	421810.43	2198553.13	Картометрический	0,1	-
437	421810.92	2198549.68	Картометрический	0,1	-
438	421810.84	2198546.25	Картометрический	0,1	-
439	421810.36	2198543.40	Картометрический	0,1	-
440	421809.73	2198541.04	Картометрический	0,1	-
441	421808.75	2198537.98	Картометрический	0,1	-
442	421807.17	2198533.48	Картометрический	0,1	-
443	421802.86	2198519.52	Картометрический	0,1	-
444	421797.76	2198502.15	Картометрический	0,1	-
445	421791.98	2198478.17	Картометрический	0,1	-
446	421789.41	2198462.76	Картометрический	0,1	-
447	421787.85	2198446.96	Картометрический	0,1	-
448	421787.40	2198436.99	Картометрический	0,1	-
449	421787.58	2198425.71	Картометрический	0,1	-
450	421795.27	2198425.59	Картометрический	0,1	-
451	421795.21	2198414.55	Картометрический	0,1	-
452	421805.47	2198414.35	Картометрический	0,1	-
453	421805.56	2198398.02	Картометрический	0,1	-
454	421805.08	2198386.27	Картометрический	0,1	-
455	421805.17	2198367.88	Картометрический	0,1	-
456	421793.37	2198367.61	Картометрический	0,1	-
457	421793.30	2198356.32	Картометрический	0,1	-
458	421784.55	2198356.31	Картометрический	0,1	-
459	421784.22	2198318.72	Картометрический	0,1	-
460	421784.22	2198318.56	Картометрический	0,1	-
461	421782.65	2198232.55	Картометрический	0,1	-
462	421780.68	2198202.05	Картометрический	0,1	-
463	421779.16	2198128.59	Картометрический	0,1	-
464	421780.59	2198032.74	Картометрический	0,1	-
465	421780.57	2198012.28	Картометрический	0,1	-
466	421780.53	2197969.40	Картометрический	0,1	-
467	421780.47	2197911.93	Картометрический	0,1	-
468	421779.51	2197835.35	Картометрический	0,1	-
469	421780.50	2197835.34	Картометрический	0,1	-
470	421780.69	2197833.48	Картометрический	0,1	-
471	421782.11	2197823.38	Картометрический	0,1	-
472	421782.50	2197820.60	Картометрический	0,1	-

Раздел 2

Сведения о местоположении границ объекта

Обозначение характерных точек границ	Координаты, м		Метод определения координат характерной точки	Средняя квадратическая погрешность положения характерной точки (Mt), м	Описание обозначения точки на местности (при наличии)
	X	Y			
1	2	3	4	5	6
473	421785.86	2197808.54	Картометрический	0,1	-
474	421788.59	2197801.63	Картометрический	0,1	-
475	421789.74	2197799.12	Картометрический	0,1	-
476	421790.28	2197797.66	Картометрический	0,1	-
477	421790.66	2197796.12	Картометрический	0,1	-
478	421790.77	2197795.10	Картометрический	0,1	-
479	421790.96	2197793.27	Картометрический	0,1	-
480	421791.48	2197782.57	Картометрический	0,1	-
481	421790.77	2197771.88	Картометрический	0,1	-
482	421790.63	2197770.40	Картометрический	0,1	-
483	421790.44	2197769.06	Картометрический	0,1	-
484	421790.03	2197767.55	Картометрический	0,1	-
485	421789.63	2197766.16	Картометрический	0,1	-
486	421787.27	2197761.60	Картометрический	0,1	-
487	421785.45	2197757.43	Картометрический	0,1	-
488	421783.62	2197752.37	Картометрический	0,1	-
489	421781.70	2197745.65	Картометрический	0,1	-
490	421781.01	2197742.61	Картометрический	0,1	-
491	421780.28	2197738.78	Картометрический	0,1	-
492	421779.78	2197735.44	Картометрический	0,1	-
493	421779.39	2197727.73	Картометрический	0,1	-
494	421778.39	2197727.65	Картометрический	0,1	-
495	421779.61	2197651.82	Картометрический	0,1	-
496	421779.50	2197632.51	Картометрический	0,1	-
497	421778.02	2197532.73	Картометрический	0,1	-
498	421780.95	2197500.31	Картометрический	0,1	-
499	421783.19	2197475.52	Картометрический	0,1	-
500	421783.16	2197462.60	Картометрический	0,1	-
501	422003.43	2197432.17	Картометрический	0,1	-
502	422028.40	2197428.72	Картометрический	0,1	-
503	422072.43	2197442.40	Картометрический	0,1	-
504	422203.44	2197483.10	Картометрический	0,1	-
505	422223.68	2197605.75	Картометрический	0,1	-
506	422229.55	2197648.25	Картометрический	0,1	-
507	422239.93	2197717.53	Картометрический	0,1	-
508	422196.34	2197755.39	Картометрический	0,1	-
509	422195.32	2197762.29	Картометрический	0,1	-
510	422190.61	2197794.14	Картометрический	0,1	-
511	422249.63	2197898.93	Картометрический	0,1	-
512	422292.88	2197900.25	Картометрический	0,1	-

Раздел 2

Сведения о местоположении границ объекта

Обозначение характерных точек границ	Координаты, м		Метод определения координат характерной точки	Средняя квадратическая погрешность положения характерной точки (Mt), м	Описание обозначения точки на местности (при наличии)
	X	Y			
1	2	3	4	5	6
513	422297.99	2197915.62	Картометрический	0,1	-
514	422309.16	2197935.00	Картометрический	0,1	-
515	422328.22	2197944.00	Картометрический	0,1	-
516	422352.76	2197955.11	Картометрический	0,1	-
517	422365.44	2197976.50	Картометрический	0,1	-
518	422391.16	2198005.50	Картометрический	0,1	-
519	422417.52	2198002.90	Картометрический	0,1	-
520	422409.99	2197981.28	Картометрический	0,1	-
521	422449.14	2198024.35	Картометрический	0,1	-
522	422459.52	2198019.28	Картометрический	0,1	-
523	422461.67	2198002.70	Картометрический	0,1	-
524	422457.82	2197995.39	Картометрический	0,1	-
525	422407.21	2197899.41	Картометрический	0,1	-
526	422410.68	2197877.63	Картометрический	0,1	-
527	422429.27	2197857.48	Картометрический	0,1	-
528	422488.28	2197847.05	Картометрический	0,1	-
529	422509.82	2197857.28	Картометрический	0,1	-
530	422518.23	2197888.32	Картометрический	0,1	-
531	422556.97	2197967.93	Картометрический	0,1	-
532	422578.88	2197974.93	Картометрический	0,1	-
533	422578.65	2197954.55	Картометрический	0,1	-
534	422555.57	2197896.42	Картометрический	0,1	-
535	422499.96	2197794.12	Картометрический	0,1	-
536	422620.21	2197784.16	Картометрический	0,1	-
537	422730.10	2198004.69	Картометрический	0,1	-
538	422743.37	2198031.32	Картометрический	0,1	-
539	422776.71	2198076.52	Картометрический	0,1	-
540	422747.39	2198087.74	Картометрический	0,1	-
541	422733.01	2198105.06	Картометрический	0,1	-
542	422732.74	2198128.93	Картометрический	0,1	-
543	422793.72	2198251.28	Картометрический	0,1	-
544	422753.89	2198297.93	Картометрический	0,1	-
545	422730.41	2198302.98	Картометрический	0,1	-
546	422706.05	2198328.72	Картометрический	0,1	-
547	422700.45	2198367.04	Картометрический	0,1	-
548	422655.55	2198383.29	Картометрический	0,1	-
549	422629.67	2198407.81	Картометрический	0,1	-
550	422637.59	2198485.11	Картометрический	0,1	-
551	422637.37	2198491.19	Картометрический	0,1	-
552	422596.77	2198529.59	Картометрический	0,1	-

Раздел 2

Сведения о местоположении границ объекта

Обозначение характерных точек границ	Координаты, м		Метод определения координат характерной точки	Средняя квадратическая погрешность положения характерной точки (Mt), м	Описание обозначения точки на местности (при наличии)
	X	Y			
1	2	3	4	5	6
553	422557.91	2198540.84	Картометрический	0,1	-
554	422521.59	2198563.30	Картометрический	0,1	-
555	422516.72	2198601.47	Картометрический	0,1	-
556	422544.68	2198669.24	Картометрический	0,1	-
557	422535.38	2198691.87	Картометрический	0,1	-
558	422517.83	2198699.17	Картометрический	0,1	-
559	422485.76	2198712.51	Картометрический	0,1	-
560	422490.83	2198775.78	Картометрический	0,1	-
561	422510.22	2198838.65	Картометрический	0,1	-
562	422517.61	2198862.63	Картометрический	0,1	-
563	422546.49	2198924.46	Картометрический	0,1	-
564	422575.95	2198952.45	Картометрический	0,1	-
565	422630.88	2198962.86	Картометрический	0,1	-
566	422637.47	2198981.27	Картометрический	0,1	-
567	422531.43	2199108.78	Картометрический	0,1	-
568	422503.56	2199015.21	Картометрический	0,1	-
569	422481.31	2199006.39	Картометрический	0,1	-
346	422471.21	2199035.52	Картометрический	0,1	-
570	421527.83	2198367.71	Картометрический	0,1	-
571	421527.63	2198324.42	Картометрический	0,1	-
572	421527.53	2198301.35	Картометрический	0,1	-
573	421527.42	2198277.14	Картометрический	0,1	-
574	421526.92	2198168.74	Картометрический	0,1	-
575	421526.23	2198020.52	Картометрический	0,1	-
576	421531.00	2198028.27	Картометрический	0,1	-
577	421555.03	2198067.32	Картометрический	0,1	-
578	421592.40	2198064.96	Картометрический	0,1	-
579	421595.00	2198064.79	Картометрический	0,1	-
580	421605.66	2198064.11	Картометрический	0,1	-
581	421605.44	2198087.14	Картометрический	0,1	-
582	421605.80	2198160.32	Картометрический	0,1	-
583	421605.83	2198167.06	Картометрический	0,1	-
584	421589.28	2198178.80	Картометрический	0,1	-
585	421580.73	2198184.87	Картометрический	0,1	-
586	421560.57	2198184.96	Картометрический	0,1	-
587	421560.55	2198180.31	Картометрический	0,1	-
588	421535.75	2198180.43	Картометрический	0,1	-
589	421535.95	2198223.56	Картометрический	0,1	-
590	421544.34	2198231.87	Картометрический	0,1	-
591	421544.48	2198263.38	Картометрический	0,1	-

Раздел 2

Сведения о местоположении границ объекта

Обозначение характерных точек границ	Координаты, м		Метод определения координат характерной точки	Средняя квадратическая погрешность положения характерной точки (Mt), м	Описание обозначения точки на местности (при наличии)
	X	Y			
1	2	3	4	5	6
592	421580.94	2198263.21	Картометрический	0,1	-
593	421589.63	2198254.44	Картометрический	0,1	-
594	421596.50	2198254.41	Картометрический	0,1	-
595	421606.31	2198264.14	Картометрический	0,1	-
596	421606.40	2198282.53	Картометрический	0,1	-
597	421566.52	2198298.26	Картометрический	0,1	-
598	421558.38	2198312.87	Картометрический	0,1	-
599	421551.40	2198325.40	Картометрический	0,1	-
600	421531.78	2198360.63	Картометрический	0,1	-
570	421527.83	2198367.71	Картометрический	0,1	-
601	421327.89	2197232.60	Картометрический	0,1	-
602	421318.49	2197243.42	Картометрический	0,1	-
603	421292.63	2197218.41	Картометрический	0,1	-
604	421294.66	2197213.06	Картометрический	0,1	-
605	421295.24	2197212.24	Картометрический	0,1	-
606	421298.12	2197204.57	Картометрический	0,1	-
607	421297.86	2197203.45	Картометрический	0,1	-
608	421305.94	2197211.09	Картометрический	0,1	-
601	421327.89	2197232.60	Картометрический	0,1	-

3. Сведения о характерных точках части (частей) границы объекта

Обозначение характерных точек границ	Координаты, м		Метод определения координат характерной точки	Средняя квадратическая погрешность положения характерной точки (Mt), м	Описание обозначения точки на местности (при наличии)
	X	Y			
1	2	3	4	5	6
-	-	-	-	-	-

Раздел 3

Сведения о местоположении измененных (уточненных) границ объекта

1. Система координат -

2. Сведения о характерных точках границ объекта

Обозначение характерных точек границ	Существующие координаты, м		Измененные (уточненные) координаты, м		Метод определения координат характерной точки	Средняя квадратическая погрешность положения характерной точки (Mt), м	Описание обозначения точки на местности (при наличии)
	X	Y	X	Y			
1	2	3	4	5	6	7	8
-	-	-	-	-	-	-	

3. Сведения о характерных точках части (частей) границы объекта

Обозначение характерных точек границ	Существующие координаты, м		Измененные (уточненные) координаты, м		Метод определения координат характерной точки	Средняя квадратическая погрешность положения характерной точки (Mt), м	Описание обозначения точки на местности (при наличии)
	X	Y	X	Y			
1	2	3	4	5	6	7	8
-	-	-	-	-	-	-	

ГРАФИЧЕСКОЕ ОПИСАНИЕ
местоположения границ населенных пунктов, территориальных зон, особо охраняемых природных территорий, зон с особыми условиями использования территории

д. Ворыпаево

(наименование объекта, местоположение границ которого описано (далее - объект))

Раздел 1

Сведения об объекте

№ п/п	Характеристики объекта	Описание характеристик
1	**2**	**3**
1.	Местоположение объекта	Московская область, Городской округ Подольск
2.	Площадь объекта +/- величина погрешности определения площади (Р +/- Дельта Р)	192731 кв. м ± 154 кв. м
3.	Иные характеристики объекта	

Раздел 2

Сведения о местоположении границ объекта

1. Система координат МСК-50, зона 2

2. Сведения о характерных точках границ объекта

Обозначение характерных точек границ	Координаты, м		Метод определения координат характерной точки	Средняя квадратическая погрешность положения характерной точки (Mt), м	Описание обозначения точки на местности (при наличии)
	X	Y			
1	2	3	4	5	6
1	438028.94	2198901.09	Картометрический	0,1	-
2	438001.43	2198890.29	Картометрический	0,1	-
3	438002.40	2198887.68	Картометрический	0,1	-
4	437979.81	2198875.77	Картометрический	0,1	-
5	437958.96	2198863.17	Картометрический	0,1	-
6	437941.01	2198851.44	Картометрический	0,1	-
7	437918.46	2198839.22	Картометрический	0,1	-
8	437912.58	2198832.69	Картометрический	0,1	-
9	437889.15	2198818.67	Картометрический	0,1	-
10	437868.14	2198806.93	Картометрический	0,1	-
11	437814.40	2198778.95	Картометрический	0,1	-
12	437759.24	2198753.59	Картометрический	0,1	-
13	437774.07	2198671.09	Картометрический	0,1	-
14	437803.20	2198606.21	Картометрический	0,1	-
15	437753.73	2198575.83	Картометрический	0,1	-
16	437685.12	2198568.29	Картометрический	0,1	-
17	437691.23	2198566.05	Картометрический	0,1	-
18	437692.41	2198565.57	Картометрический	0,1	-
19	437697.36	2198563.33	Картометрический	0,1	-
20	437698.29	2198562.87	Картометрический	0,1	-
21	437704.86	2198559.42	Картометрический	0,1	-
22	437705.45	2198559.10	Картометрический	0,1	-
23	437714.87	2198553.67	Картометрический	0,1	-
24	437715.29	2198553.43	Картометрический	0,1	-
25	437731.75	2198543.33	Картометрический	0,1	-
26	437732.77	2198542.66	Картометрический	0,1	-
27	437747.21	2198532.36	Картометрический	0,1	-
28	437747.94	2198531.80	Картометрический	0,1	-
29	437763.52	2198519.40	Картометрический	0,1	-
30	437763.90	2198519.09	Картометрический	0,1	-
31	437784.16	2198502.01	Картометрический	0,1	-
32	437784.45	2198501.76	Картометрический	0,1	-
33	437811.22	2198478.18	Картометрический	0,1	-
34	437811.32	2198478.09	Картометрический	0,1	-
35	437838.30	2198453.95	Картометрический	0,1	-

Раздел 2

Сведения о местоположении границ объекта

Обозначение характерных точек границ	Координаты, м		Метод определения координат характерной точки	Средняя квадратическая погрешность положения характерной точки (Mt), м	Описание обозначения точки на местности (при наличии)
	X	Y			
1	2	3	4	5	6
36	437866.44	2198429.20	Картометрический	0,1	-
37	437866.58	2198429.07	Картометрический	0,1	-
38	437898.30	2198400.54	Картометрический	0,1	-
39	437913.85	2198386.48	Картометрический	0,1	-
40	437914.77	2198470.27	Картометрический	0,1	-
41	437912.50	2198520.44	Картометрический	0,1	-
42	438067.10	2198570.87	Картометрический	0,1	-
43	438169.13	2198611.71	Картометрический	0,1	-
44	438257.85	2198551.28	Картометрический	0,1	-
45	438284.30	2198618.87	Картометрический	0,1	-
46	438296.20	2198683.20	Картометрический	0,1	-
47	438299.57	2198707.19	Картометрический	0,1	-
48	438303.16	2198705.49	Картометрический	0,1	-
49	438304.84	2198711.81	Картометрический	0,1	-
50	438309.30	2198717.78	Картометрический	0,1	-
51	438316.28	2198733.11	Картометрический	0,1	-
52	438318.79	2198740.42	Картометрический	0,1	-
53	438319.33	2198754.38	Картометрический	0,1	-
54	438320.43	2198756.88	Картометрический	0,1	-
55	438321.23	2198771.82	Картометрический	0,1	-
56	438322.23	2198771.82	Картометрический	0,1	-
57	438323.19	2198771.94	Картометрический	0,1	-
58	438323.57	2198772.21	Картометрический	0,1	-
59	438323.85	2198772.63	Картометрический	0,1	-
60	438323.95	2198773.08	Картометрический	0,1	-
61	438323.97	2198773.58	Картометрический	0,1	-
62	438324.11	2198775.97	Картометрический	0,1	-
63	438324.78	2198775.93	Картометрический	0,1	-
64	438324.99	2198779.83	Картометрический	0,1	-
65	438322.93	2198782.44	Картометрический	0,1	-
66	438321.61	2198786.99	Картометрический	0,1	-
67	438322.77	2198797.80	Картометрический	0,1	-
68	438322.47	2198801.05	Картометрический	0,1	-
69	438322.17	2198801.05	Картометрический	0,1	-
70	438322.12	2198804.28	Картометрический	0,1	-
71	438322.14	2198823.68	Картометрический	0,1	-
72	438324.32	2198825.80	Картометрический	0,1	-
73	438326.29	2198844.05	Картометрический	0,1	-
74	438329.12	2198867.90	Картометрический	0,1	-
75	438322.85	2198864.61	Картометрический	0,1	-

Раздел 2

Сведения о местоположении границ объекта

Обозначение характерных точек границ	Координаты, м		Метод определения координат характерной точки	Средняя квадратическая погрешность положения характерной точки (Mt), м	Описание обозначения точки на местности (при наличии)
	X	Y			
1	2	3	4	5	6
76	438325.74	2198884.31	Картометрический	0,1	-
77	438343.77	2198894.23	Картометрический	0,1	-
78	438324.50	2198940.51	Картометрический	0,1	-
79	438312.94	2198955.10	Картометрический	0,1	-
80	438291.86	2199002.30	Картометрический	0,1	-
81	438280.11	2198997.04	Картометрический	0,1	-
82	438262.44	2198988.27	Картометрический	0,1	-
83	438230.57	2198972.37	Картометрический	0,1	-
84	438198.63	2198956.27	Картометрический	0,1	-
85	438190.33	2198954.12	Картометрический	0,1	-
86	438188.19	2198959.08	Картометрический	0,1	-
87	438165.55	2198950.16	Картометрический	0,1	-
88	438142.62	2198941.12	Картометрический	0,1	-
89	438120.70	2198932.88	Картометрический	0,1	-
90	438097.93	2198924.16	Картометрический	0,1	-
91	438075.51	2198915.57	Картометрический	0,1	-
92	438067.34	2198912.11	Картометрический	0,1	-
93	438052.55	2198906.47	Картометрический	0,1	-
1	438028.94	2198901.09	Картометрический	0,1	-

3. Сведения о характерных точках части (частей) границы объекта

Обозначение характерных точек границ	Координаты, м		Метод определения координат характерной точки	Средняя квадратическая погрешность положения характерной точки (Mt), м	Описание обозначения точки на местности (при наличии)
	X	Y			
1	2	3	4	5	6
-	-	-	-	-	-

Раздел 3

Сведения о местоположении измененных (уточненных) границ объекта

1. Система координат -

2. Сведения о характерных точках границ объекта

Обозначение характерных точек границ	Существующие координаты, м		Измененные (уточненные) координаты, м		Метод определения координат характерной точки	Средняя квадратическая погрешность положения характерной точки (Mt), м	Описание обозначения точки на местности (при наличии)
	X	Y	X	Y			
1	2	3	4	5	6	7	8
-	-	-	-	-	-	-	

3. Сведения о характерных точках части (частей) границы объекта

Обозначение характерных точек границ	Существующие координаты, м		Измененные (уточненные) координаты, м		Метод определения координат характерной точки	Средняя квадратическая погрешность положения характерной точки (Mt), м	Описание обозначения точки на местности (при наличии)
	X	Y	X	Y			
1	2	3	4	5	6	7	8
-	-	-	-	-	-	-	

ГРАФИЧЕСКОЕ ОПИСАНИЕ
местоположения границ населенных пунктов, территориальных зон, особо охраняемых природных территорий, зон с особыми условиями использования территории

д. Гривно

(наименование объекта, местоположение границ которого описано (далее - объект))

Раздел 1

Сведения об объекте

№ п/п	Характеристики объекта	Описание характеристик
1	**2**	**3**
1.	Местоположение объекта	Московская область, Городской округ Подольск
2.	Площадь объекта +/- величина погрешности определения площади (Р +/- Дельта Р)	740177 кв. м ± 301 кв. м
3.	Иные характеристики объекта	

Раздел 2

Сведения о местоположении границ объекта

1. Система координат МСК-50, зона 2

2. Сведения о характерных точках границ объекта

Обозначение характерных точек границ	Координаты, м		Метод определения координат характерной точки	Средняя квадратическая погрешность положения характерной точки (Mt), м	Описание обозначения точки на местности (при наличии)
	X	Y			
1	2	3	4	5	6
1	424217.05	2192161.50	Картометрический	0,1	-
2	424208.91	2192166.95	Картометрический	0,1	-
3	424196.21	2192202.25	Картометрический	0,1	-
4	424191.13	2192222.58	Картометрический	0,1	-
5	424189.15	2192237.27	Картометрический	0,1	-
6	424169.60	2192238.97	Картометрический	0,1	-
7	424138.68	2192239.59	Картометрический	0,1	-
8	424088.92	2192243.64	Картометрический	0,1	-
9	424058.97	2192246.51	Картометрический	0,1	-
10	424058.90	2192245.44	Картометрический	0,1	-
11	424006.57	2192248.57	Картометрический	0,1	-
12	423920.13	2192239.57	Картометрический	0,1	-
13	423918.91	2192237.70	Картометрический	0,1	-
14	423921.08	2192197.92	Картометрический	0,1	-
15	423932.46	2192199.09	Картометрический	0,1	-
16	423932.90	2192199.06	Картометрический	0,1	-
17	423944.46	2192200.44	Картометрический	0,1	-
18	423945.13	2192179.88	Картометрический	0,1	-
19	423945.18	2192178.23	Картометрический	0,1	-
20	423944.19	2192172.28	Картометрический	0,1	-
21	423919.84	2192168.82	Картометрический	0,1	-
22	423920.75	2192148.34	Картометрический	0,1	-
23	423922.21	2192124.10	Картометрический	0,1	-
24	423921.38	2192121.24	Картометрический	0,1	-
25	423920.95	2192104.82	Картометрический	0,1	-
26	423920.39	2192104.74	Картометрический	0,1	-
27	423920.46	2192101.01	Картометрический	0,1	-
28	423922.75	2192084.31	Картометрический	0,1	-
29	423925.69	2192084.72	Картометрический	0,1	-
30	423927.01	2192079.24	Картометрический	0,1	-
31	423928.66	2192061.71	Картометрический	0,1	-
32	423942.15	2192062.11	Картометрический	0,1	-
33	423942.19	2192052.99	Картометрический	0,1	-
34	423942.23	2192044.34	Картометрический	0,1	-
35	423942.48	2192037.65	Картометрический	0,1	-

Раздел 2

Сведения о местоположении границ объекта

Обозначение характерных точек границ	Координаты, м		Метод определения координат характерной точки	Средняя квадратическая погрешность положения характерной точки (Mt), м	Описание обозначения точки на местности (при наличии)
	X	Y			
1	2	3	4	5	6
36	423928.66	2192037.77	Картометрический	0,1	-
37	423927.80	2192010.57	Картометрический	0,1	-
38	423927.26	2191985.33	Картометрический	0,1	-
39	423926.85	2191861.58	Картометрический	0,1	-
40	423924.20	2191857.35	Картометрический	0,1	-
41	423858.75	2191854.35	Картометрический	0,1	-
42	423856.66	2191825.81	Картометрический	0,1	-
43	423850.20	2191813.21	Картометрический	0,1	-
44	423850.84	2191820.09	Картометрический	0,1	-
45	423851.30	2191831.60	Картометрический	0,1	-
46	423853.05	2191843.38	Картометрический	0,1	-
47	423854.46	2191854.19	Картометрический	0,1	-
48	423773.35	2191851.16	Картометрический	0,1	-
49	423754.13	2191814.03	Картометрический	0,1	-
50	423765.11	2191718.45	Картометрический	0,1	-
51	423738.23	2191689.55	Картометрический	0,1	-
52	423711.58	2191660.84	Картометрический	0,1	-
53	423709.61	2191660.49	Картометрический	0,1	-
54	423681.76	2191628.82	Картометрический	0,1	-
55	423627.71	2191670.30	Картометрический	0,1	-
56	423648.61	2191758.39	Картометрический	0,1	-
57	423548.44	2192008.13	Картометрический	0,1	-
58	423565.18	2191986.91	Картометрический	0,1	-
59	423588.63	2191987.46	Картометрический	0,1	-
60	423579.90	2192023.95	Картометрический	0,1	-
61	423562.61	2192023.17	Картометрический	0,1	-
62	423560.89	2192048.67	Картометрический	0,1	-
63	423566.86	2192049.41	Картометрический	0,1	-
64	423561.61	2192074.13	Картометрический	0,1	-
65	423522.02	2192072.14	Картометрический	0,1	-
66	423525.14	2192049.54	Картометрический	0,1	-
67	423493.81	2192055.78	Картометрический	0,1	-
68	423494.67	2192138.91	Картометрический	0,1	-
69	423524.68	2192138.11	Картометрический	0,1	-
70	423526.73	2192137.41	Картометрический	0,1	-
71	423533.90	2192137.18	Картометрический	0,1	-
72	423550.38	2192138.09	Картометрический	0,1	-
73	423573.95	2192139.38	Картометрический	0,1	-
74	423566.85	2192194.40	Картометрический	0,1	-
75	423563.26	2192222.22	Картометрический	0,1	-

Раздел 2

Сведения о местоположении границ объекта

Обозначение характерных точек границ	Координаты, м		Метод определения координат характерной точки	Средняя квадратическая погрешность положения характерной точки (Mt), м	Описание обозначения точки на местности (при наличии)
	X	Y			
1	2	3	4	5	6
76	423559.84	2192248.66	Картометрический	0,1	-
77	423559.51	2192254.14	Картометрический	0,1	-
78	423558.62	2192274.61	Картометрический	0,1	-
79	423557.26	2192305.68	Картометрический	0,1	-
80	423555.89	2192336.97	Картометрический	0,1	-
81	423553.65	2192364.60	Картометрический	0,1	-
82	423551.04	2192396.75	Картометрический	0,1	-
83	423551.98	2192398.73	Картометрический	0,1	-
84	423557.11	2192399.06	Картометрический	0,1	-
85	423554.70	2192468.82	Картометрический	0,1	-
86	423621.67	2192475.87	Картометрический	0,1	-
87	423681.59	2192496.14	Картометрический	0,1	-
88	423708.90	2192504.95	Картометрический	0,1	-
89	423741.50	2192511.12	Картометрический	0,1	-
90	423841.55	2192537.98	Картометрический	0,1	-
91	423873.95	2192679.14	Картометрический	0,1	-
92	423895.71	2192751.02	Картометрический	0,1	-
93	424008.90	2192721.63	Картометрический	0,1	-
94	424015.05	2192720.44	Картометрический	0,1	-
95	424016.79	2192729.07	Картометрический	0,1	-
96	424018.36	2192737.24	Картометрический	0,1	-
97	424021.07	2192736.75	Картометрический	0,1	-
98	424033.48	2192791.04	Картометрический	0,1	-
99	424034.97	2192791.37	Картометрический	0,1	-
100	424034.40	2192788.62	Картометрический	0,1	-
101	424031.29	2192773.67	Картометрический	0,1	-
102	424028.33	2192757.72	Картометрический	0,1	-
103	424024.99	2192741.85	Картометрический	0,1	-
104	424022.32	2192727.99	Картометрический	0,1	-
105	424020.59	2192719.37	Картометрический	0,1	-
106	424149.25	2192694.46	Картометрический	0,1	-
107	424149.11	2192662.47	Картометрический	0,1	-
108	424159.90	2192659.32	Картометрический	0,1	-
109	424178.35	2192654.13	Картометрический	0,1	-
110	424204.06	2192642.79	Картометрический	0,1	-
111	424228.05	2192616.29	Картометрический	0,1	-
112	424368.11	2192501.24	Картометрический	0,1	-
113	424856.69	2192693.80	Картометрический	0,1	-
114	425007.53	2192794.30	Картометрический	0,1	-
115	425046.00	2192696.53	Картометрический	0,1	-

Раздел 2

Сведения о местоположении границ объекта

Обозначение характерных точек границ	Координаты, м		Метод определения координат характерной точки	Средняя квадратическая погрешность положения характерной точки (Mt), м	Описание обозначения точки на местности (при наличии)
	X	Y			
1	2	3	4	5	6
116	425076.66	2192573.27	Картометрический	0,1	-
117	425072.59	2192543.53	Картометрический	0,1	-
118	425064.17	2192477.53	Картометрический	0,1	-
119	425058.08	2192439.55	Картометрический	0,1	-
120	425054.78	2192417.52	Картометрический	0,1	-
121	425048.59	2192411.52	Картометрический	0,1	-
122	424965.98	2192375.17	Картометрический	0,1	-
123	424860.87	2192323.57	Картометрический	0,1	-
124	424856.94	2192322.48	Картометрический	0,1	-
125	424750.85	2192301.87	Картометрический	0,1	-
126	424746.84	2192300.85	Картометрический	0,1	-
127	424728.35	2192294.09	Картометрический	0,1	-
128	424691.03	2192277.39	Картометрический	0,1	-
129	424675.44	2192270.93	Картометрический	0,1	-
130	424591.20	2192253.52	Картометрический	0,1	-
131	424477.40	2192161.03	Картометрический	0,1	-
132	424433.11	2192086.57	Картометрический	0,1	-
133	424428.34	2192078.55	Картометрический	0,1	-
134	424420.44	2192059.65	Картометрический	0,1	-
135	424416.45	2192052.05	Картометрический	0,1	-
136	424399.55	2192029.65	Картометрический	0,1	-
137	424395.53	2192023.63	Картометрический	0,1	-
138	424393.62	2192024.97	Картометрический	0,1	-
139	424379.64	2192061.46	Картометрический	0,1	-
140	424356.44	2192071.99	Картометрический	0,1	-
141	424296.94	2192108.86	Картометрический	0,1	-
142	424280.36	2192119.13	Картометрический	0,1	-
143	424226.52	2192155.17	Картометрический	0,1	-
144	424244.03	2192145.09	Картометрический	0,1	-
145	424256.07	2192137.41	Картометрический	0,1	-
146	424260.37	2192134.91	Картометрический	0,1	-
147	424263.23	2192138.16	Картометрический	0,1	-
148	424243.17	2192150.81	Картометрический	0,1	-
149	424249.24	2192161.67	Картометрический	0,1	-
150	424222.84	2192177.88	Картометрический	0,1	-
151	424216.98	2192168.33	Картометрический	0,1	-
1	424217.05	2192161.50	Картометрический	0,1	-

Раздел 2

Сведения о местоположении границ объекта

3. Сведения о характерных точках части (частей) границы объекта

Обозначение характерных точек границ	Координаты, м		Метод определения координат характерной точки	Средняя квадратическая погрешность положения характерной точки (Mt), м	Описание обозначения точки на местности (при наличии)
	X	Y			
1	2	3	4	5	6
-	-	-	-	-	-

Раздел 3

Сведения о местоположении измененных (уточненных) границ объекта

1. Система координат -

2. Сведения о характерных точках границ объекта

Обозначение характерных точек границ	Существующие координаты, м		Измененные (уточненные) координаты, м		Метод определения координат характерной точки	Средняя квадратическая погрешность положения характерной точки (Mt), м	Описание обозначения точки на местности (при наличии)
	X	Y	X	Y			
1	2	3	4	5	6	7	8
-	-	-	-	-	-	-	

3. Сведения о характерных точках части (частей) границы объекта

Обозначение характерных точек границ	Существующие координаты, м		Измененные (уточненные) координаты, м		Метод определения координат характерной точки	Средняя квадратическая погрешность положения характерной точки (Mt), м	Описание обозначения точки на местности (при наличии)
	X	Y	X	Y			
1	2	3	4	5	6	7	8
-	-	-	-	-	-	-	

ГРАФИЧЕСКОЕ ОПИСАНИЕ
местоположения границ населенных пунктов, территориальных зон, особо охраняемых природных территорий, зон с особыми условиями использования территории

д. Дмитрово

(наименование объекта, местоположение границ которого описано (далее - объект))

Раздел 1

Сведения об объекте

№ п/п	Характеристики объекта	Описание характеристик
1	**2**	**3**
1.	Местоположение объекта	Московская область, Городской округ Подольск
2.	Площадь объекта +/- величина погрешности определения площади (Р +/- Дельта Р)	1692751 кв. м ± 455 кв. м
3.	Иные характеристики объекта	

Раздел 2

Сведения о местоположении границ объекта

1. Система координат МСК-50, зона 2

2. Сведения о характерных точках границ объекта

Обозначение характерных точек границ	Координаты, м		Метод определения координат характерной точки	Средняя квадратическая погрешность положения характерной точки (Mt), м	Описание обозначения точки на местности (при наличии)
	X	Y			
1	2	3	4	5	6
1	425215.71	2183800.02	Картометрический	0,1	-
2	425214.22	2183795.40	Картометрический	0,1	-
3	425216.40	2183781.11	Картометрический	0,1	-
4	425216.12	2183777.47	Картометрический	0,1	-
5	425215.57	2183773.86	Картометрический	0,1	-
6	425214.74	2183770.30	Картометрический	0,1	-
7	425214.17	2183768.46	Картометрический	0,1	-
8	425213.60	2183766.59	Картометрический	0,1	-
9	425213.01	2183764.72	Картометрический	0,1	-
10	425211.23	2183759.11	Картометрический	0,1	-
11	425209.98	2183755.33	Картометрический	0,1	-
12	425208.27	2183750.56	Картометрический	0,1	-
13	425206.48	2183745.81	Картометрический	0,1	-
14	425205.55	2183743.42	Картометрический	0,1	-
15	425204.61	2183741.08	Картометрический	0,1	-
16	425204.26	2183740.17	Картометрический	0,1	-
17	425202.44	2183735.66	Картометрический	0,1	-
18	425200.57	2183731.21	Картометрический	0,1	-
19	425199.05	2183727.56	Картометрический	0,1	-
20	425197.10	2183723.03	Картометрический	0,1	-
21	425194.71	2183717.65	Картометрический	0,1	-
22	425191.89	2183711.44	Картометрический	0,1	-
23	425190.29	2183707.95	Картометрический	0,1	-
24	425188.43	2183703.64	Картометрический	0,1	-
25	425181.05	2183684.78	Картометрический	0,1	-
26	425173.96	2183667.42	Картометрический	0,1	-
27	425171.50	2183661.56	Картометрический	0,1	-
28	425170.38	2183658.94	Картометрический	0,1	-
29	425169.34	2183656.50	Картометрический	0,1	-
30	425169.18	2183656.00	Картометрический	0,1	-
31	425169.05	2183655.24	Картометрический	0,1	-
32	425174.57	2183652.51	Картометрический	0,1	-
33	425166.93	2183637.10	Картометрический	0,1	-
34	425161.93	2183639.58	Картометрический	0,1	-
35	425161.66	2183639.31	Картометрический	0,1	-

Раздел 2

Сведения о местоположении границ объекта

Обозначение характерных точек границ	Координаты, м		Метод определения координат характерной точки	Средняя квадратическая погрешность положения характерной точки (Mt), м	Описание обозначения точки на местности (при наличии)
	X	Y			
1	2	3	4	5	6
36	425161.41	2183639.03	Картометрический	0,1	-
37	425161.06	2183638.56	Картометрический	0,1	-
38	425160.85	2183638.13	Картометрический	0,1	-
39	425160.33	2183637.19	Картометрический	0,1	-
40	425158.17	2183633.31	Картометрический	0,1	-
41	425157.63	2183632.42	Картометрический	0,1	-
42	425157.14	2183631.63	Картометрический	0,1	-
43	425156.69	2183630.88	Картометрический	0,1	-
44	425156.28	2183630.17	Картометрический	0,1	-
45	425155.89	2183629.49	Картометрический	0,1	-
46	425155.56	2183628.87	Картометрический	0,1	-
47	425155.26	2183628.28	Картометрический	0,1	-
48	425154.99	2183627.72	Картометрический	0,1	-
49	425154.77	2183627.20	Картометрический	0,1	-
50	425154.58	2183626.72	Картометрический	0,1	-
51	425154.42	2183626.27	Картометрический	0,1	-
52	425154.30	2183625.87	Картометрический	0,1	-
53	425154.17	2183625.34	Картометрический	0,1	-
54	425154.09	2183624.77	Картометрический	0,1	-
55	425154.09	2183624.28	Картометрический	0,1	-
56	425154.15	2183623.80	Картометрический	0,1	-
57	425154.28	2183623.32	Картометрический	0,1	-
58	425154.46	2183622.91	Картометрический	0,1	-
59	425154.63	2183622.59	Картометрический	0,1	-
60	425154.84	2183622.22	Картометрический	0,1	-
61	425155.10	2183621.83	Картометрический	0,1	-
62	425155.42	2183621.40	Картометрический	0,1	-
63	425155.78	2183620.95	Картометрический	0,1	-
64	425156.19	2183620.48	Картометрический	0,1	-
65	425156.66	2183619.98	Картометрический	0,1	-
66	425157.17	2183619.47	Картометрический	0,1	-
67	425157.74	2183618.93	Картометрический	0,1	-
68	425158.34	2183618.36	Картометрический	0,1	-
69	425159.00	2183617.78	Картометрический	0,1	-
70	425159.69	2183617.17	Картометрический	0,1	-
71	425160.39	2183616.57	Картометрический	0,1	-
72	425193.09	2183590.61	Картометрический	0,1	-
73	425227.11	2183563.47	Картометрический	0,1	-
74	425165.12	2183553.88	Картометрический	0,1	-
75	425153.22	2183563.30	Картометрический	0,1	-

Раздел 2

Сведения о местоположении границ объекта

Обозначение характерных точек границ	Координаты, м		Метод определения координат характерной точки	Средняя квадратическая погрешность положения характерной точки (Mt), м	Описание обозначения точки на местности (при наличии)
	X	Y			
1	2	3	4	5	6
76	425134.60	2183539.78	Картометрический	0,1	-
77	425173.80	2183508.74	Картометрический	0,1	-
78	425162.35	2183491.77	Картометрический	0,1	-
79	425429.72	2183291.12	Картометрический	0,1	-
80	425550.34	2183208.74	Картометрический	0,1	-
81	425555.66	2183219.21	Картометрический	0,1	-
82	425569.20	2183217.38	Картометрический	0,1	-
83	425572.50	2183310.31	Картометрический	0,1	-
84	425799.14	2183403.64	Картометрический	0,1	-
85	425823.88	2183380.55	Картометрический	0,1	-
86	425845.74	2183391.56	Картометрический	0,1	-
87	425852.52	2183396.62	Картометрический	0,1	-
88	425976.78	2183283.37	Картометрический	0,1	-
89	425983.96	2183276.83	Картометрический	0,1	-
90	425991.26	2183292.23	Картометрический	0,1	-
91	425999.81	2183325.99	Картометрический	0,1	-
92	426014.32	2183372.73	Картометрический	0,1	-
93	426023.50	2183407.25	Картометрический	0,1	-
94	426033.00	2183434.75	Картометрический	0,1	-
95	426045.25	2183485.50	Картометрический	0,1	-
96	426051.89	2183512.98	Картометрический	0,1	-
97	426053.48	2183515.52	Картометрический	0,1	-
98	426063.39	2183531.30	Картометрический	0,1	-
99	426076.22	2183551.73	Картометрический	0,1	-
100	426077.90	2183553.08	Картометрический	0,1	-
101	426120.37	2183587.31	Картометрический	0,1	-
102	426114.70	2183652.42	Картометрический	0,1	-
103	426164.23	2183651.91	Картометрический	0,1	-
104	426266.40	2183695.34	Картометрический	0,1	-
105	426368.77	2183721.55	Картометрический	0,1	-
106	426489.14	2183809.08	Картометрический	0,1	-
107	426563.84	2183876.76	Картометрический	0,1	-
108	426560.74	2183881.07	Картометрический	0,1	-
109	426517.49	2183941.30	Картометрический	0,1	-
110	426512.91	2183947.68	Картометрический	0,1	-
111	426503.03	2183961.44	Картометрический	0,1	-
112	426491.50	2183977.50	Картометрический	0,1	-
113	426446.65	2184002.05	Картометрический	0,1	-
114	426433.50	2184009.25	Картометрический	0,1	-
115	426398.64	2184039.66	Картометрический	0,1	-

Раздел 2

Сведения о местоположении границ объекта

Обозначение характерных точек границ	Координаты, м		Метод определения координат характерной точки	Средняя квадратическая погрешность положения характерной точки (Mt), м	Описание обозначения точки на местности (при наличии)
	X	Y			
1	2	3	4	5	6
116	426383.87	2184065.49	Картометрический	0,1	-
117	426345.31	2184132.94	Картометрический	0,1	-
118	426339.72	2184135.10	Картометрический	0,1	-
119	426335.53	2184136.72	Картометрический	0,1	-
120	426325.63	2184150.07	Картометрический	0,1	-
121	426345.44	2184160.96	Картометрический	0,1	-
122	426368.72	2184173.75	Картометрический	0,1	-
123	426374.04	2184176.67	Картометрический	0,1	-
124	426373.33	2184180.07	Картометрический	0,1	-
125	426374.83	2184186.37	Картометрический	0,1	-
126	426380.36	2184202.16	Картометрический	0,1	-
127	426389.93	2184206.79	Картометрический	0,1	-
128	426391.23	2184252.45	Картометрический	0,1	-
129	426396.95	2184253.32	Картометрический	0,1	-
130	426511.99	2184270.81	Картометрический	0,1	-
131	426523.37	2184272.54	Картометрический	0,1	-
132	426541.10	2184365.90	Картометрический	0,1	-
133	426560.59	2184370.88	Картометрический	0,1	-
134	426567.68	2184380.75	Картометрический	0,1	-
135	426572.00	2184386.75	Картометрический	0,1	-
136	426383.50	2184594.97	Картометрический	0,1	-
137	426099.71	2184735.46	Картометрический	0,1	-
138	426092.36	2184720.64	Картометрический	0,1	-
139	426074.64	2184711.88	Картометрический	0,1	-
140	426029.06	2184689.35	Картометрический	0,1	-
141	425737.66	2184545.33	Картометрический	0,1	-
142	425707.72	2184530.70	Картометрический	0,1	-
143	425695.45	2184524.70	Картометрический	0,1	-
144	425712.31	2184497.35	Картометрический	0,1	-
145	425694.70	2184360.36	Картометрический	0,1	-
146	425630.74	2184316.22	Картометрический	0,1	-
147	425587.49	2184286.56	Картометрический	0,1	-
148	425620.20	2184004.98	Картометрический	0,1	-
149	425235.95	2183947.62	Картометрический	0,1	-
150	425229.59	2183842.88	Картометрический	0,1	-
1	425215.71	2183800.02	Картометрический	0,1	-
151	424386.82	2184188.81	Картометрический	0,1	-
152	424401.69	2184174.78	Картометрический	0,1	-
153	424402.96	2184169.64	Картометрический	0,1	-
154	424421.02	2184157.06	Картометрический	0,1	-

Раздел 2

Сведения о местоположении границ объекта

Обозначение характерных точек границ	Координаты, м		Метод определения координат характерной точки	Средняя квадратическая погрешность положения характерной точки (Mt), м	Описание обозначения точки на местности (при наличии)
	X	Y			
1	2	3	4	5	6
155	424426.90	2184152.96	Картометрический	0,1	-
156	424468.22	2184124.79	Картометрический	0,1	-
157	424509.06	2184096.02	Картометрический	0,1	-
158	424533.73	2184080.08	Картометрический	0,1	-
159	424551.06	2184068.85	Картометрический	0,1	-
160	424571.79	2184054.79	Картометрический	0,1	-
161	424592.48	2184040.69	Картометрический	0,1	-
162	424613.07	2184026.44	Картометрический	0,1	-
163	424633.62	2184012.14	Картометрический	0,1	-
164	424654.04	2183997.65	Картометрический	0,1	-
165	424674.43	2183983.12	Картометрический	0,1	-
166	424694.71	2183968.44	Картометрический	0,1	-
167	424715.03	2183953.66	Картометрический	0,1	-
168	424735.98	2183938.12	Картометрический	0,1	-
169	424755.13	2183923.85	Картометрический	0,1	-
170	424775.26	2183908.99	Картометрический	0,1	-
171	424795.35	2183894.08	Картометрический	0,1	-
172	424815.46	2183879.19	Картометрический	0,1	-
173	424835.52	2183864.24	Картометрический	0,1	-
174	424855.59	2183849.28	Картометрический	0,1	-
175	424875.60	2183834.29	Картометрический	0,1	-
176	424895.77	2183819.50	Картометрический	0,1	-
177	424915.90	2183804.67	Картометрический	0,1	-
178	424936.24	2183790.11	Картометрический	0,1	-
179	424956.58	2183775.48	Картометрический	0,1	-
180	424976.78	2183760.66	Картометрический	0,1	-
181	424996.94	2183745.79	Картометрический	0,1	-
182	425011.83	2183734.52	Картометрический	0,1	-
183	425036.84	2183715.52	Картометрический	0,1	-
184	425076.17	2183684.59	Картометрический	0,1	-
185	425115.23	2183653.32	Картометрический	0,1	-
186	425119.07	2183650.19	Картометрический	0,1	-
187	425120.76	2183648.86	Картометрический	0,1	-
188	425122.58	2183647.51	Картометрический	0,1	-
189	425124.48	2183646.29	Картометрический	0,1	-
190	425126.42	2183645.42	Картометрический	0,1	-
191	425128.02	2183645.31	Картометрический	0,1	-
192	425129.38	2183645.89	Картометрический	0,1	-
193	425130.45	2183646.87	Картометрический	0,1	-
194	425131.45	2183648.09	Картометрический	0,1	-

Раздел 2

Сведения о местоположении границ объекта

Обозначение характерных точек границ	Координаты, м		Метод определения координат характерной точки	Средняя квадратическая погрешность положения характерной точки (Mt), м	Описание обозначения точки на местности (при наличии)
	X	Y			
1	2	3	4	5	6
195	425132.39	2183649.50	Картометрический	0,1	-
196	425133.18	2183650.82	Картометрический	0,1	-
197	425134.19	2183652.60	Картометрический	0,1	-
198	425134.72	2183653.61	Картометрический	0,1	-
199	425132.30	2183654.81	Картометрический	0,1	-
200	425139.49	2183669.32	Картометрический	0,1	-
201	425142.38	2183667.89	Картометрический	0,1	-
202	425145.65	2183673.92	Картометрический	0,1	-
203	425148.68	2183679.44	Картометрический	0,1	-
204	425157.57	2183695.94	Картометрический	0,1	-
205	425167.66	2183713.52	Картометрический	0,1	-
206	425169.77	2183717.55	Картометрический	0,1	-
207	425170.78	2183720.08	Картометрический	0,1	-
208	425173.22	2183726.27	Картометрический	0,1	-
209	425175.25	2183731.56	Картометрический	0,1	-
210	425176.88	2183735.94	Картометрический	0,1	-
211	425178.45	2183740.31	Картометрический	0,1	-
212	425179.85	2183744.57	Картометрический	0,1	-
213	425181.52	2183749.97	Картометрический	0,1	-
214	425182.48	2183752.18	Картометрический	0,1	-
215	425183.38	2183754.32	Картометрический	0,1	-
216	425185.15	2183758.67	Картометрический	0,1	-
217	425186.85	2183763.05	Картометрический	0,1	-
218	425188.40	2183767.43	Картометрический	0,1	-
219	425190.22	2183772.77	Картометрический	0,1	-
220	425190.82	2183774.56	Картометрический	0,1	-
221	425191.54	2183776.74	Картометрический	0,1	-
222	425192.52	2183779.45	Картометрический	0,1	-
223	425193.72	2183782.11	Картометрический	0,1	-
224	425195.13	2183784.66	Картометрический	0,1	-
225	425196.73	2183787.10	Картометрический	0,1	-
226	425198.43	2183789.07	Картометрический	0,1	-
227	425215.82	2183841.95	Картометрический	0,1	-
228	425219.91	2183929.90	Картометрический	0,1	-
229	425183.57	2184497.27	Картометрический	0,1	-
230	425178.89	2184515.78	Картометрический	0,1	-
231	425177.45	2184534.45	Картометрический	0,1	-
232	425141.72	2184528.06	Картометрический	0,1	-
233	425084.20	2184621.85	Картометрический	0,1	-
234	425061.24	2184595.21	Картометрический	0,1	-

Раздел 2

Сведения о местоположении границ объекта

Обозначение характерных точек границ	Координаты, м		Метод определения координат характерной точки	Средняя квадратическая погрешность положения характерной точки (Mt), м	Описание обозначения точки на местности (при наличии)
	X	Y			
1	2	3	4	5	6
235	425030.09	2184588.76	Картометрический	0,1	-
236	425024.35	2184557.69	Картометрический	0,1	-
237	424977.47	2184525.81	Картометрический	0,1	-
238	424955.35	2184541.53	Картометрический	0,1	-
239	424924.75	2184607.57	Картометрический	0,1	-
240	424921.73	2184606.68	Картометрический	0,1	-
241	424886.61	2184596.41	Картометрический	0,1	-
242	424594.27	2184422.81	Картометрический	0,1	-
243	424526.45	2184359.05	Картометрический	0,1	-
244	424487.74	2184344.91	Картометрический	0,1	-
245	424485.35	2184344.04	Картометрический	0,1	-
246	424474.47	2184348.05	Картометрический	0,1	-
247	424367.04	2184329.07	Картометрический	0,1	-
248	424267.66	2184311.52	Картометрический	0,1	-
249	424258.64	2184306.17	Картометрический	0,1	-
250	424257.37	2184303.73	Картометрический	0,1	-
251	424258.06	2184298.66	Картометрический	0,1	-
252	424260.04	2184294.92	Картометрический	0,1	-
253	424260.05	2184294.93	Картометрический	0,1	-
254	424261.99	2184295.56	Картометрический	0,1	-
255	424264.36	2184293.80	Картометрический	0,1	-
256	424277.55	2184275.83	Картометрический	0,1	-
257	424281.87	2184268.42	Картометрический	0,1	-
258	424282.46	2184267.66	Картометрический	0,1	-
259	424283.05	2184266.91	Картометрический	0,1	-
260	424283.64	2184266.16	Картометрический	0,1	-
261	424284.23	2184265.41	Картометрический	0,1	-
262	424284.83	2184264.67	Картометрический	0,1	-
263	424285.43	2184263.93	Картометрический	0,1	-
264	424286.03	2184263.20	Картометрический	0,1	-
265	424286.63	2184262.48	Картометрический	0,1	-
266	424287.24	2184261.76	Картометрический	0,1	-
267	424287.84	2184261.04	Картометрический	0,1	-
268	424288.45	2184260.33	Картометрический	0,1	-
269	424289.07	2184259.63	Картометрический	0,1	-
270	424289.68	2184258.93	Картометрический	0,1	-
271	424290.30	2184258.24	Картометрический	0,1	-
272	424290.93	2184257.56	Картометрический	0,1	-
273	424291.55	2184256.88	Картометрический	0,1	-
274	424292.18	2184256.20	Картометрический	0,1	-

Раздел 2

Сведения о местоположении границ объекта

Обозначение характерных точек границ	Координаты, м		Метод определения координат характерной точки	Средняя квадратическая погрешность положения характерной точки (Mt), м	Описание обозначения точки на местности (при наличии)
	X	Y			
1	2	3	4	5	6
275	424292.81	2184255.54	Картометрический	0,1	-
276	424293.44	2184254.88	Картометрический	0,1	-
277	424294.08	2184254.23	Картометрический	0,1	-
278	424294.72	2184253.58	Картометрический	0,1	-
279	424295.36	2184252.94	Картометрический	0,1	-
280	424296.01	2184252.31	Картометрический	0,1	-
281	424296.66	2184251.69	Картометрический	0,1	-
282	424297.45	2184250.94	Картометрический	0,1	-
283	424297.84	2184250.51	Картометрический	0,1	-
284	424334.21	2184238.41	Картометрический	0,1	-
285	424370.34	2184204.35	Картометрический	0,1	-
151	424386.82	2184188.81	Картометрический	0,1	-

3. Сведения о характерных точках части (частей) границы объекта

Обозначение характерных точек границ	Координаты, м		Метод определения координат характерной точки	Средняя квадратическая погрешность положения характерной точки (Mt), м	Описание обозначения точки на местности (при наличии)
	X	Y			
1	2	3	4	5	6
-	-	-	-	-	-

Раздел 3

Сведения о местоположении измененных (уточненных) границ объекта

1. Система координат -

2. Сведения о характерных точках границ объекта

Обозначение характерных точек границ	Существующие координаты, м		Измененные (уточненные) координаты, м		Метод определения координат характерной точки	Средняя квадратическая погрешность положения характерной точки (Mt), м	Описание обозначения точки на местности (при наличии)
	X	Y	X	Y			
1	2	3	4	5	6	7	8
-	-	-	-	-	-	-	

3. Сведения о характерных точках части (частей) границы объекта

Обозначение характерных точек границ	Существующие координаты, м		Измененные (уточненные) координаты, м		Метод определения координат характерной точки	Средняя квадратическая погрешность положения характерной точки (Mt), м	Описание обозначения точки на местности (при наличии)
	X	Y	X	Y			
1	2	3	4	5	6	7	8
-	-	-	-	-	-	-	

ГРАФИЧЕСКОЕ ОПИСАНИЕ
местоположения границ населенных пунктов, территориальных зон, особо охраняемых природных территорий, зон с особыми условиями использования территории

д. Докукино

(наименование объекта, местоположение границ которого описано (далее - объект))

Раздел 1

Сведения об объекте

№ п/п	Характеристики объекта	Описание характеристик
1	**2**	**3**
1.	Местоположение объекта	Московская область, Городской округ Подольск
2.	Площадь объекта +/- величина погрешности определения площади (Р +/- Дельта Р)	1137406 кв. м ± 373 кв. м
3.	Иные характеристики объекта	

Раздел 2

Сведения о местоположении границ объекта

1. Система координат МСК-50, зона 2

2. Сведения о характерных точках границ объекта

Обозначение характерных точек границ	Координаты, м		Метод определения координат характерной точки	Средняя квадратическая погрешность положения характерной точки (Mt), м	Описание обозначения точки на местности (при наличии)
	X	Y			
1	2	3	4	5	6
1	431859.58	2185785.56	Картометрический	0,1	-
2	431856.03	2185808.09	Картометрический	0,1	-
3	431852.47	2185830.61	Картометрический	0,1	-
4	431802.83	2185822.77	Картометрический	0,1	-
5	431806.39	2185800.24	Картометрический	0,1	-
6	431809.94	2185777.72	Картометрический	0,1	-
7	431813.50	2185755.20	Картометрический	0,1	-
8	431817.06	2185732.67	Картометрический	0,1	-
9	431866.70	2185740.52	Картометрический	0,1	-
10	431863.14	2185763.04	Картометрический	0,1	-
1	431859.58	2185785.56	Картометрический	0,1	-
11	431914.97	2185843.35	Картометрический	0,1	-
12	431910.82	2185855.47	Картометрический	0,1	-
13	431910.17	2185857.57	Картометрический	0,1	-
14	431902.41	2185882.54	Картометрический	0,1	-
15	431899.01	2185893.49	Картометрический	0,1	-
16	431894.49	2185909.91	Картометрический	0,1	-
17	431892.31	2185917.79	Картометрический	0,1	-
18	431888.90	2185932.03	Картометрический	0,1	-
19	431885.53	2185943.00	Картометрический	0,1	-
20	431851.84	2185930.70	Картометрический	0,1	-
21	431856.09	2185903.84	Картометрический	0,1	-
22	431860.50	2185875.91	Картометрический	0,1	-
23	431864.53	2185850.36	Картометрический	0,1	-
24	431868.25	2185826.82	Картометрический	0,1	-
25	431871.81	2185804.30	Картометрический	0,1	-
26	431875.37	2185781.77	Картометрический	0,1	-
27	431878.92	2185759.26	Картометрический	0,1	-
28	431882.48	2185736.73	Картометрический	0,1	-
29	431886.04	2185714.22	Картометрический	0,1	-
30	431889.60	2185691.69	Картометрический	0,1	-
31	431889.59	2185691.69	Картометрический	0,1	-
32	431890.90	2185668.83	Картометрический	0,1	-
33	431933.23	2185668.87	Картометрический	0,1	-
34	431939.89	2185686.20	Картометрический	0,1	-

Раздел 2

Сведения о местоположении границ объекта

Обозначение характерных точек границ	Координаты, м		Метод определения координат характерной точки	Средняя квадратическая погрешность положения характерной точки (Mt), м	Описание обозначения точки на местности (при наличии)
	X	Y			
1	2	3	4	5	6
35	431940.24	2185699.69	Картометрический	0,1	-
36	431938.42	2185715.75	Картометрический	0,1	-
37	431937.01	2185722.27	Картометрический	0,1	-
38	431935.09	2185731.15	Картометрический	0,1	-
39	431933.87	2185744.85	Картометрический	0,1	-
40	431931.60	2185767.58	Картометрический	0,1	-
41	431930.46	2185778.91	Картометрический	0,1	-
42	431928.30	2185790.14	Картометрический	0,1	-
43	431927.72	2185793.17	Картометрический	0,1	-
44	431925.09	2185812.72	Картометрический	0,1	-
45	431921.30	2185822.29	Картометрический	0,1	-
46	431917.87	2185832.55	Картометрический	0,1	-
47	431917.33	2185834.57	Картометрический	0,1	-
11	431914.97	2185843.35	Картометрический	0,1	-
48	432521.83	2186940.71	Картометрический	0,1	-
49	432521.65	2186943.21	Картометрический	0,1	-
50	432510.92	2186949.27	Картометрический	0,1	-
51	432511.98	2186934.32	Картометрический	0,1	-
52	432509.03	2186932.41	Картометрический	0,1	-
53	432509.04	2186950.00	Картометрический	0,1	-
54	432494.93	2186957.45	Картометрический	0,1	-
55	432386.76	2187005.79	Картометрический	0,1	-
56	432334.57	2187029.11	Картометрический	0,1	-
57	432334.42	2187029.38	Картометрический	0,1	-
58	432320.42	2187005.08	Картометрический	0,1	-
59	432247.63	2186829.15	Картометрический	0,1	-
60	432192.08	2186754.64	Картометрический	0,1	-
61	432187.52	2186748.53	Картометрический	0,1	-
62	432186.26	2186746.83	Картометрический	0,1	-
63	432204.20	2186680.58	Картометрический	0,1	-
64	432212.40	2186656.79	Картометрический	0,1	-
65	432228.50	2186610.09	Картометрический	0,1	-
66	432247.83	2186553.97	Картометрический	0,1	-
67	432249.18	2186551.24	Картометрический	0,1	-
68	432265.66	2186517.93	Картометрический	0,1	-
69	432280.05	2186488.82	Картометрический	0,1	-
70	432321.20	2186426.93	Картометрический	0,1	-
71	432315.55	2186422.54	Картометрический	0,1	-
72	432315.63	2186422.42	Картометрический	0,1	-
73	432315.39	2186422.42	Картометрический	0,1	-

Раздел 2

Сведения о местоположении границ объекта

Обозначение характерных точек границ	Координаты, м		Метод определения координат характерной точки	Средняя квадратическая погрешность положения характерной точки (Mt), м	Описание обозначения точки на местности (при наличии)
	X	Y			
1	2	3	4	5	6
74	432317.21	2186419.68	Картометрический	0,1	-
75	432303.88	2186419.30	Картометрический	0,1	-
76	432284.78	2186419.05	Картометрический	0,1	-
77	432264.14	2186419.01	Картометрический	0,1	-
78	432262.02	2186392.76	Картометрический	0,1	-
79	432236.00	2186398.73	Картометрический	0,1	-
80	432134.62	2186421.99	Картометрический	0,1	-
81	432127.96	2186424.08	Картометрический	0,1	-
82	432127.96	2186424.11	Картометрический	0,1	-
83	432125.69	2186456.40	Картометрический	0,1	-
84	432123.72	2186479.36	Картометрический	0,1	-
85	432120.26	2186502.60	Картометрический	0,1	-
86	432116.53	2186516.93	Картометрический	0,1	-
87	432115.51	2186522.29	Картометрический	0,1	-
88	432120.56	2186534.72	Картометрический	0,1	-
89	432128.55	2186550.90	Картометрический	0,1	-
90	432130.31	2186556.66	Картометрический	0,1	-
91	432130.25	2186557.80	Картометрический	0,1	-
92	432161.79	2186714.85	Картометрический	0,1	-
93	432166.23	2186728.91	Картометрический	0,1	-
94	432173.64	2186745.35	Картометрический	0,1	-
95	432156.45	2186714.95	Картометрический	0,1	-
96	432125.18	2186551.43	Картометрический	0,1	-
97	432098.62	2186504.18	Картометрический	0,1	-
98	432085.57	2186487.30	Картометрический	0,1	-
99	432078.86	2186477.27	Картометрический	0,1	-
100	432058.48	2186460.94	Картометрический	0,1	-
101	432019.72	2186432.49	Картометрический	0,1	-
102	432008.03	2186425.35	Картометрический	0,1	-
103	432007.65	2186414.18	Картометрический	0,1	-
104	431748.84	2186353.87	Картометрический	0,1	-
105	431729.10	2186348.14	Картометрический	0,1	-
106	431721.42	2186344.31	Картометрический	0,1	-
107	431708.31	2186335.65	Картометрический	0,1	-
108	431705.32	2186338.58	Картометрический	0,1	-
109	431691.07	2186324.73	Картометрический	0,1	-
110	431682.03	2186311.73	Картометрический	0,1	-
111	431679.40	2186303.91	Картометрический	0,1	-
112	431708.07	2186293.79	Картометрический	0,1	-
113	431707.45	2186290.88	Картометрический	0,1	-

Раздел 2

Сведения о местоположении границ объекта

Обозначение характерных точек границ	Координаты, м		Метод определения координат характерной точки	Средняя квадратическая погрешность положения характерной точки (Mt), м	Описание обозначения точки на местности (при наличии)
	X	Y			
1	2	3	4	5	6
114	431719.89	2186288.54	Картометрический	0,1	-
115	431720.26	2186290.30	Картометрический	0,1	-
116	431729.51	2186292.62	Картометрический	0,1	-
117	431738.64	2186258.82	Картометрический	0,1	-
118	431750.42	2186196.21	Картометрический	0,1	-
119	431757.88	2186156.59	Картометрический	0,1	-
120	431758.99	2186154.61	Картометрический	0,1	-
121	431797.53	2186148.43	Картометрический	0,1	-
122	431789.34	2186081.09	Картометрический	0,1	-
123	431760.19	2186053.23	Картометрический	0,1	-
124	431730.91	2185985.96	Картометрический	0,1	-
125	431761.58	2185993.11	Картометрический	0,1	-
126	431767.40	2185994.64	Картометрический	0,1	-
127	431770.46	2185980.23	Картометрический	0,1	-
128	431764.75	2185978.97	Картометрический	0,1	-
129	431769.45	2185957.73	Картометрический	0,1	-
130	431774.16	2185936.50	Картометрический	0,1	-
131	431778.17	2185917.01	Картометрический	0,1	-
132	431781.96	2185898.56	Картометрический	0,1	-
133	431790.19	2185899.55	Картометрический	0,1	-
134	431791.66	2185890.26	Картометрический	0,1	-
135	431792.16	2185890.34	Картометрический	0,1	-
136	431795.71	2185867.81	Картометрический	0,1	-
137	431799.27	2185845.29	Картометрический	0,1	-
138	431848.91	2185853.13	Картометрический	0,1	-
139	431845.35	2185875.66	Картометрический	0,1	-
140	431841.79	2185898.18	Картометрический	0,1	-
141	431837.49	2185925.42	Картометрический	0,1	-
142	431836.51	2185929.87	Картометрический	0,1	-
143	431835.97	2185932.33	Картометрический	0,1	-
144	431844.02	2185933.97	Картометрический	0,1	-
145	431846.40	2185929.55	Картометрический	0,1	-
146	431885.85	2185943.65	Картометрический	0,1	-
147	431889.38	2185932.16	Картометрический	0,1	-
148	431892.79	2185917.92	Картометрический	0,1	-
149	431895.58	2185907.87	Картометрический	0,1	-
150	431899.49	2185893.63	Картометрический	0,1	-
151	431911.30	2185855.62	Картометрический	0,1	-
152	431915.45	2185843.50	Картометрический	0,1	-
153	431918.35	2185832.70	Картометрический	0,1	-

Раздел 2

Сведения о местоположении границ объекта

Обозначение характерных точек границ	Координаты, м		Метод определения координат характерной точки	Средняя квадратическая погрешность положения характерной точки (Mt), м	Описание обозначения точки на местности (при наличии)
	X	Y			
1	2	3	4	5	6
154	431921.77	2185822.47	Картометрический	0,1	-
155	431925.91	2185812.02	Картометрический	0,1	-
156	431928.21	2185793.25	Картометрический	0,1	-
157	431930.95	2185778.98	Картометрический	0,1	-
158	431934.29	2185745.81	Картометрический	0,1	-
159	431935.58	2185731.23	Картометрический	0,1	-
160	431938.91	2185715.83	Картометрический	0,1	-
161	431941.19	2185695.79	Картометрический	0,1	-
162	431940.38	2185686.07	Картометрический	0,1	-
163	431933.71	2185667.94	Картометрический	0,1	-
164	431929.40	2185663.28	Картометрический	0,1	-
165	431919.07	2185648.29	Картометрический	0,1	-
166	431904.22	2185628.59	Картометрический	0,1	-
167	431892.88	2185609.57	Картометрический	0,1	-
168	431891.77	2185595.10	Картометрический	0,1	-
169	431898.28	2185582.52	Картометрический	0,1	-
170	431909.60	2185568.74	Картометрический	0,1	-
171	431919.82	2185557.46	Картометрический	0,1	-
172	431923.26	2185552.50	Картометрический	0,1	-
173	431926.12	2185544.73	Картометрический	0,1	-
174	431926.66	2185543.34	Картометрический	0,1	-
175	431928.86	2185537.75	Картометрический	0,1	-
176	431934.24	2185524.00	Картометрический	0,1	-
177	431948.67	2185497.27	Картометрический	0,1	-
178	431966.26	2185470.31	Картометрический	0,1	-
179	431975.74	2185457.76	Картометрический	0,1	-
180	431990.25	2185437.41	Картометрический	0,1	-
181	432012.95	2185467.49	Картометрический	0,1	-
182	432010.07	2185475.12	Картометрический	0,1	-
183	432011.73	2185500.09	Картометрический	0,1	-
184	432037.55	2185498.34	Картометрический	0,1	-
185	432095.05	2185560.98	Картометрический	0,1	-
186	432112.68	2185578.02	Картометрический	0,1	-
187	432162.43	2185623.43	Картометрический	0,1	-
188	432203.38	2185656.83	Картометрический	0,1	-
189	432268.50	2185679.44	Картометрический	0,1	-
190	432293.36	2185687.23	Картометрический	0,1	-
191	432331.80	2185707.87	Картометрический	0,1	-
192	432352.02	2185718.80	Картометрический	0,1	-
193	432377.21	2185732.42	Картометрический	0,1	-

Раздел 2

Сведения о местоположении границ объекта

Обозначение характерных точек границ	Координаты, м		Метод определения координат характерной точки	Средняя квадратическая погрешность положения характерной точки (Mt), м	Описание обозначения точки на местности (при наличии)
	X	Y			
1	2	3	4	5	6
194	432392.65	2185741.68	Картометрический	0,1	-
195	432397.22	2185729.55	Картометрический	0,1	-
196	432399.02	2185724.78	Картометрический	0,1	-
197	432423.69	2185691.08	Картометрический	0,1	-
198	432426.96	2185687.05	Картометрический	0,1	-
199	432458.08	2185648.76	Картометрический	0,1	-
200	432476.09	2185630.90	Картометрический	0,1	-
201	432486.14	2185620.93	Картометрический	0,1	-
202	432500.88	2185612.49	Картометрический	0,1	-
203	432507.16	2185610.01	Картометрический	0,1	-
204	432527.79	2185601.86	Картометрический	0,1	-
205	432540.38	2185599.34	Картометрический	0,1	-
206	432583.80	2185594.18	Картометрический	0,1	-
207	432600.38	2185592.12	Картометрический	0,1	-
208	432633.94	2185587.95	Картометрический	0,1	-
209	432696.06	2185580.22	Картометрический	0,1	-
210	432772.19	2185570.84	Картометрический	0,1	-
211	432807.80	2185568.67	Картометрический	0,1	-
212	432815.63	2185568.57	Картометрический	0,1	-
213	432844.70	2185568.20	Картометрический	0,1	-
214	432891.36	2185572.65	Картометрический	0,1	-
215	432923.09	2185574.66	Картометрический	0,1	-
216	432939.52	2185575.71	Картометрический	0,1	-
217	432944.09	2185576.66	Картометрический	0,1	-
218	432944.73	2185576.98	Картометрический	0,1	-
219	432950.27	2185579.78	Картометрический	0,1	-
220	432954.61	2185585.12	Картометрический	0,1	-
221	432954.59	2185589.34	Картометрический	0,1	-
222	432954.58	2185591.47	Картометрический	0,1	-
223	432953.34	2185600.10	Картометрический	0,1	-
224	432952.27	2185607.53	Картометрический	0,1	-
225	432951.99	2185609.47	Картометрический	0,1	-
226	432950.19	2185622.01	Картометрический	0,1	-
227	432933.63	2185687.99	Картометрический	0,1	-
228	432918.53	2185751.76	Картометрический	0,1	-
229	432911.95	2185779.48	Картометрический	0,1	-
230	432902.07	2185821.08	Картометрический	0,1	-
231	432873.54	2185947.98	Картометрический	0,1	-
232	432868.01	2185974.45	Картометрический	0,1	-
233	432862.24	2186002.05	Картометрический	0,1	-

Раздел 2

Сведения о местоположении границ объекта

Обозначение характерных точек границ	Координаты, м		Метод определения координат характерной точки	Средняя квадратическая погрешность положения характерной точки (Mt), м	Описание обозначения точки на местности (при наличии)
	X	Y			
1	2	3	4	5	6
234	432840.64	2186089.51	Картометрический	0,1	-
235	432832.09	2186118.49	Картометрический	0,1	-
236	432828.72	2186129.89	Картометрический	0,1	-
237	432822.34	2186147.98	Картометрический	0,1	-
238	432815.95	2186166.09	Картометрический	0,1	-
239	432805.36	2186189.21	Картометрический	0,1	-
240	432787.20	2186223.70	Картометрический	0,1	-
241	432784.85	2186228.02	Картометрический	0,1	-
242	432800.13	2186236.23	Картометрический	0,1	-
243	432795.82	2186244.42	Картометрический	0,1	-
244	432787.72	2186260.56	Картометрический	0,1	-
245	432787.50	2186260.97	Картометрический	0,1	-
246	432661.01	2186497.60	Картометрический	0,1	-
247	432660.68	2186497.77	Картометрический	0,1	-
248	432637.93	2186541.59	Картометрический	0,1	-
249	432640.81	2186542.23	Картометрический	0,1	-
250	432621.70	2186584.43	Картометрический	0,1	-
251	432592.90	2186677.00	Картометрический	0,1	-
252	432560.50	2186801.34	Картометрический	0,1	-
253	432523.84	2186942.01	Картометрический	0,1	-
48	432521.83	2186940.71	Картометрический	0,1	-
254	432923.44	2185840.35	Картометрический	0,1	-
255	432933.71	2185794.71	Картометрический	0,1	-
256	433021.94	2185826.40	Картометрический	0,1	-
257	433053.18	2185730.79	Картометрический	0,1	-
258	433497.03	2185897.49	Картометрический	0,1	-
259	433467.09	2186003.21	Картометрический	0,1	-
260	433458.06	2186035.11	Картометрический	0,1	-
261	433379.21	2186004.94	Картометрический	0,1	-
262	433366.00	2186002.50	Картометрический	0,1	-
263	433284.50	2185991.00	Картометрический	0,1	-
264	433263.00	2185988.25	Картометрический	0,1	-
265	433231.50	2185978.25	Картометрический	0,1	-
266	433217.50	2185972.50	Картометрический	0,1	-
267	433192.50	2185956.75	Картометрический	0,1	-
268	433162.50	2185933.75	Картометрический	0,1	-
269	433095.50	2185879.50	Картометрический	0,1	-
270	433073.46	2185862.53	Картометрический	0,1	-
271	433057.50	2185850.25	Картометрический	0,1	-
272	433056.50	2185849.50	Картометрический	0,1	-

Раздел 2

Сведения о местоположении границ объекта

Обозначение характерных точек границ	Координаты, м		Метод определения координат характерной точки	Средняя квадратическая погрешность положения характерной точки (Mt), м	Описание обозначения точки на местности (при наличии)
	X	Y			
1	2	3	4	5	6
273	433036.15	2185835.29	Картометрический	0,1	-
274	433022.47	2185855.04	Картометрический	0,1	-
275	433007.04	2185875.84	Картометрический	0,1	-
276	433007.04	2185875.86	Картометрический	0,1	-
277	432991.50	2185866.25	Картометрический	0,1	-
278	432987.00	2185863.75	Картометрический	0,1	-
279	432980.50	2185859.50	Картометрический	0,1	-
280	432978.61	2185859.01	Картометрический	0,1	-
281	432967.98	2185856.24	Картометрический	0,1	-
282	432956.50	2185853.25	Картометрический	0,1	-
283	432924.00	2185853.25	Картометрический	0,1	-
284	432921.50	2185853.00	Картометрический	0,1	-
285	432920.61	2185852.91	Картометрический	0,1	-
254	432923.44	2185840.35	Картометрический	0,1	-
286	431827.09	2185669.18	Картометрический	0,1	-
287	431878.02	2185668.87	Картометрический	0,1	-
288	431873.81	2185695.47	Картометрический	0,1	-
289	431870.26	2185717.99	Картометрический	0,1	-
290	431820.62	2185710.15	Картометрический	0,1	-
291	431824.18	2185687.63	Картометрический	0,1	-
286	431827.09	2185669.18	Картометрический	0,1	-
292	433026.24	2185739.42	Картометрический	0,1	-
293	433005.21	2185806.19	Картометрический	0,1	-
294	432964.20	2185793.27	Картометрический	0,1	-
295	432985.23	2185726.50	Картометрический	0,1	-
292	433026.24	2185739.42	Картометрический	0,1	-

3. Сведения о характерных точках части (частей) границы объекта

Обозначение характерных точек границ	Координаты, м		Метод определения координат характерной точки	Средняя квадратическая погрешность положения характерной точки (Mt), м	Описание обозначения точки на местности (при наличии)
	X	Y			
1	2	3	4	5	6
-	-	-	-	-	-

Раздел 3

Сведения о местоположении измененных (уточненных) границ объекта

1. Система координат -

2. Сведения о характерных точках границ объекта

Обозначение характерных точек границ	Существующие координаты, м		Измененные (уточненные) координаты, м		Метод определения координат характерной точки	Средняя квадратическая погрешность положения характерной точки (Mt), м	Описание обозначения точки на местности (при наличии)
	X	Y	X	Y			
1	2	3	4	5	6	7	8
-	-	-	-	-	-	-	

3. Сведения о характерных точках части (частей) границы объекта

Обозначение характерных точек границ	Существующие координаты, м		Измененные (уточненные) координаты, м		Метод определения координат характерной точки	Средняя квадратическая погрешность положения характерной точки (Mt), м	Описание обозначения точки на местности (при наличии)
	X	Y	X	Y			
1	2	3	4	5	6	7	8
-	-	-	-	-	-	-	

ГРАФИЧЕСКОЕ ОПИСАНИЕ
местоположения границ населенных пунктов, территориальных зон, особо охраняемых природных территорий, зон с особыми условиями использования территории

д. Жарково

(наименование объекта, местоположение границ которого описано (далее - объект))

Раздел 1

Сведения об объекте

№ п/п	Характеристики объекта	Описание характеристик
1	**2**	**3**
1.	Местоположение объекта	Московская область, Городской округ Подольск
2.	Площадь объекта +/- величина погрешности определения площади (Р +/- Дельта Р)	388345 кв. м ± 218 кв. м
3.	Иные характеристики объекта	

Раздел 2

Сведения о местоположении границ объекта

1. Система координат МСК-50, зона 2

2. Сведения о характерных точках границ объекта

Обозначение характерных точек границ	Координаты, м		Метод определения координат характерной точки	Средняя квадратическая погрешность положения характерной точки (Mt), м	Описание обозначения точки на местности (при наличии)
	X	Y			
1	2	3	4	5	6
1	432966.88	2185559.82	Картометрический	0,1	-
2	432966.92	2185515.57	Картометрический	0,1	-
3	432966.72	2185513.57	Картометрический	0,1	-
4	432966.07	2185508.56	Картометрический	0,1	-
5	432940.72	2185451.86	Картометрический	0,1	-
6	432930.88	2185443.59	Картометрический	0,1	-
7	432894.14	2185291.11	Картометрический	0,1	-
8	432848.96	2185253.69	Картометрический	0,1	-
9	432847.13	2185260.85	Картометрический	0,1	-
10	432840.76	2185255.09	Картометрический	0,1	-
11	432812.85	2185242.82	Картометрический	0,1	-
12	432751.94	2185225.34	Картометрический	0,1	-
13	432752.73	2185222.68	Картометрический	0,1	-
14	432750.00	2185221.50	Картометрический	0,1	-
15	432704.00	2185206.00	Картометрический	0,1	-
16	432693.09	2185202.43	Картометрический	0,1	-
17	432693.26	2185212.08	Картометрический	0,1	-
18	432669.63	2185205.43	Картометрический	0,1	-
19	432660.32	2185231.39	Картометрический	0,1	-
20	432630.97	2185220.12	Картометрический	0,1	-
21	432623.06	2185218.46	Картометрический	0,1	-
22	432600.69	2185212.57	Картометрический	0,1	-
23	432583.37	2185210.54	Картометрический	0,1	-
24	432556.69	2185204.91	Картометрический	0,1	-
25	432534.95	2185202.03	Картометрический	0,1	-
26	432498.99	2185205.86	Картометрический	0,1	-
27	432469.24	2185206.23	Картометрический	0,1	-
28	432463.53	2185173.72	Картометрический	0,1	-
29	432131.49	2185220.97	Картометрический	0,1	-
30	431863.85	2185200.02	Картометрический	0,1	-
31	431871.32	2185251.99	Картометрический	0,1	-
32	431917.04	2185341.07	Картометрический	0,1	-
33	431942.29	2185376.29	Картометрический	0,1	-
34	431965.78	2185407.90	Картометрический	0,1	-
35	431990.25	2185437.41	Картометрический	0,1	-

Раздел 2

Сведения о местоположении границ объекта

Обозначение характерных точек границ	Координаты, м		Метод определения координат характерной точки	Средняя квадратическая погрешность положения характерной точки (Mt), м	Описание обозначения точки на местности (при наличии)
	X	Y			
1	2	3	4	5	6
36	432012.95	2185467.49	Картометрический	0,1	-
37	432010.07	2185475.12	Картометрический	0,1	-
38	432011.73	2185500.09	Картометрический	0,1	-
39	432037.55	2185498.34	Картометрический	0,1	-
40	432095.05	2185560.98	Картометрический	0,1	-
41	432112.68	2185578.02	Картометрический	0,1	-
42	432162.43	2185623.43	Картометрический	0,1	-
43	432203.38	2185656.83	Картометрический	0,1	-
44	432268.50	2185679.44	Картометрический	0,1	-
45	432293.36	2185687.23	Картометрический	0,1	-
46	432331.80	2185707.87	Картометрический	0,1	-
47	432352.02	2185718.80	Картометрический	0,1	-
48	432377.21	2185732.42	Картометрический	0,1	-
49	432392.65	2185741.68	Картометрический	0,1	-
50	432397.22	2185729.55	Картометрический	0,1	-
51	432399.02	2185724.78	Картометрический	0,1	-
52	432423.69	2185691.08	Картометрический	0,1	-
53	432426.96	2185687.05	Картометрический	0,1	-
54	432458.08	2185648.76	Картометрический	0,1	-
55	432476.09	2185630.90	Картометрический	0,1	-
56	432486.14	2185620.93	Картометрический	0,1	-
57	432500.88	2185612.49	Картометрический	0,1	-
58	432507.16	2185610.01	Картометрический	0,1	-
59	432527.79	2185601.86	Картометрический	0,1	-
60	432540.38	2185599.34	Картометрический	0,1	-
61	432583.80	2185594.18	Картометрический	0,1	-
62	432600.38	2185592.12	Картометрический	0,1	-
63	432633.94	2185587.95	Картометрический	0,1	-
64	432696.06	2185580.22	Картометрический	0,1	-
65	432772.19	2185570.84	Картометрический	0,1	-
66	432807.80	2185568.67	Картометрический	0,1	-
67	432815.63	2185568.57	Картометрический	0,1	-
68	432844.70	2185568.20	Картометрический	0,1	-
69	432891.36	2185572.65	Картометрический	0,1	-
70	432923.09	2185574.66	Картометрический	0,1	-
71	432939.52	2185575.71	Картометрический	0,1	-
72	432944.09	2185576.66	Картометрический	0,1	-
73	432944.73	2185576.98	Картометрический	0,1	-
74	432945.06	2185563.51	Картометрический	0,1	-
75	432970.68	2185563.51	Картометрический	0,1	-

Раздел 2

Сведения о местоположении границ объекта

Обозначение характерных точек границ	Координаты, м		Метод определения координат характерной точки	Средняя квадратическая погрешность положения характерной точки (Mt), м	Описание обозначения точки на местности (при наличии)
	X	Y			
1	2	3	4	5	6
76	432969.94	2185562.79	Картометрический	0,1	-
1	432966.88	2185559.82	Картометрический	0,1	-

3. Сведения о характерных точках части (частей) границы объекта

Обозначение характерных точек границ	Координаты, м		Метод определения координат характерной точки	Средняя квадратическая погрешность положения характерной точки (Mt), м	Описание обозначения точки на местности (при наличии)
	X	Y			
1	2	3	4	5	6
-	-	-	-	-	-

Раздел 3

Сведения о местоположении измененных (уточненных) границ объекта

1. Система координат -

2. Сведения о характерных точках границ объекта

Обозначение характерных точек границ	Существующие координаты, м		Измененные (уточненные) координаты, м		Метод определения координат характерной точки	Средняя квадратическая погрешность положения характерной точки (Mt), м	Описание обозначения точки на местности (при наличии)
	X	Y	X	Y			
1	2	3	4	5	6	7	8
-	-	-	-	-	-	-	

3. Сведения о характерных точках части (частей) границы объекта

Обозначение характерных точек границ	Существующие координаты, м		Измененные (уточненные) координаты, м		Метод определения координат характерной точки	Средняя квадратическая погрешность положения характерной точки (Mt), м	Описание обозначения точки на местности (при наличии)
	X	Y	X	Y			
1	2	3	4	5	6	7	8
-	-	-	-	-	-	-	

ГРАФИЧЕСКОЕ ОПИСАНИЕ
местоположения границ населенных пунктов, территориальных зон, особо охраняемых природных территорий, зон с особыми условиями использования территории

д. Жданово

(наименование объекта, местоположение границ которого описано (далее - объект))

Раздел 1

Сведения об объекте

№ п/п	Характеристики объекта	Описание характеристик
1	**2**	**3**
1.	Местоположение объекта	Московская область, Городской округ Подольск
2.	Площадь объекта +/- величина погрешности определения площади (Р +/- Дельта Р)	131855 кв. м ± 127 кв. м
3.	Иные характеристики объекта	

Раздел 2

Сведения о местоположении границ объекта

1. Система координат МСК-50, зона 2

2. Сведения о характерных точках границ объекта

Обозначение характерных точек границ	Координаты, м		Метод определения координат характерной точки	Средняя квадратическая погрешность положения характерной точки (Mt), м	Описание обозначения точки на местности (при наличии)
	X	Y			
1	2	3	4	5	6
1	434885.75	2194365.09	Картометрический	0,1	-
2	434855.52	2194408.97	Картометрический	0,1	-
3	434839.93	2194400.05	Картометрический	0,1	-
4	434832.07	2194388.44	Картометрический	0,1	-
5	434824.35	2194382.59	Картометрический	0,1	-
6	434809.37	2194370.98	Картометрический	0,1	-
7	434783.88	2194353.43	Картометрический	0,1	-
8	434758.29	2194336.02	Картометрический	0,1	-
9	434729.66	2194378.05	Картометрический	0,1	-
10	434642.80	2194351.41	Картометрический	0,1	-
11	434640.06	2194360.28	Картометрический	0,1	-
12	434635.72	2194380.51	Картометрический	0,1	-
13	434631.31	2194401.13	Картометрический	0,1	-
14	434657.04	2194409.71	Картометрический	0,1	-
15	434676.24	2194437.30	Картометрический	0,1	-
16	434674.02	2194509.48	Картометрический	0,1	-
17	434695.40	2194510.01	Картометрический	0,1	-
18	434721.52	2194541.27	Картометрический	0,1	-
19	434720.90	2194544.88	Картометрический	0,1	-
20	434718.70	2194557.80	Картометрический	0,1	-
21	434753.17	2194563.86	Картометрический	0,1	-
22	434778.16	2194567.74	Картометрический	0,1	-
23	434779.17	2194563.06	Картометрический	0,1	-
24	434796.48	2194567.07	Картометрический	0,1	-
25	434848.06	2194586.38	Картометрический	0,1	-
26	434871.59	2194591.05	Картометрический	0,1	-
27	434884.16	2194599.62	Картометрический	0,1	-
28	434902.95	2194603.32	Картометрический	0,1	-
29	434932.86	2194608.02	Картометрический	0,1	-
30	434933.81	2194603.63	Картометрический	0,1	-
31	435218.06	2194671.12	Картометрический	0,1	-
32	435242.31	2194678.19	Картометрический	0,1	-
33	435256.32	2194681.78	Картометрический	0,1	-
34	435288.90	2194690.04	Картометрический	0,1	-
35	435305.05	2194693.31	Картометрический	0,1	-

Раздел 2

Сведения о местоположении границ объекта

Обозначение характерных точек границ	Координаты, м		Метод определения координат характерной точки	Средняя квадратическая погрешность положения характерной точки (Mt), м	Описание обозначения точки на местности (при наличии)
	X	Y			
1	2	3	4	5	6
36	435309.88	2194697.44	Картометрический	0,1	-
37	435366.20	2194622.98	Картометрический	0,1	-
38	435289.89	2194566.86	Картометрический	0,1	-
39	435287.64	2194564.90	Картометрический	0,1	-
40	435224.09	2194509.51	Картометрический	0,1	-
41	435192.78	2194477.68	Картометрический	0,1	-
42	435183.52	2194468.46	Картометрический	0,1	-
43	435177.14	2194462.63	Картометрический	0,1	-
44	435163.22	2194450.17	Картометрический	0,1	-
45	435128.32	2194427.70	Картометрический	0,1	-
46	435111.74	2194420.63	Картометрический	0,1	-
47	435098.60	2194405.14	Картометрический	0,1	-
48	435095.01	2194403.35	Картометрический	0,1	-
49	435067.87	2194394.91	Картометрический	0,1	-
50	435062.95	2194393.38	Картометрический	0,1	-
51	435039.54	2194383.56	Картометрический	0,1	-
52	435024.44	2194376.15	Картометрический	0,1	-
53	435005.54	2194388.75	Картометрический	0,1	-
54	434989.58	2194399.53	Картометрический	0,1	-
55	434961.45	2194386.83	Картометрический	0,1	-
56	434956.37	2194394.90	Картометрический	0,1	-
57	434947.45	2194408.52	Картометрический	0,1	-
58	434927.43	2194394.42	Картометрический	0,1	-
59	434914.01	2194383.82	Картометрический	0,1	-
60	434902.25	2194374.53	Картометрический	0,1	-
1	434885.75	2194365.09	Картометрический	0,1	-

3. Сведения о характерных точках части (частей) границы объекта

Обозначение характерных точек границ	Координаты, м		Метод определения координат характерной точки	Средняя квадратическая погрешность положения характерной точки (Mt), м	Описание обозначения точки на местности (при наличии)
	X	Y			
1	2	3	4	5	6
-	-	-	-	-	-

Раздел 3

Сведения о местоположении измененных (уточненных) границ объекта

1. Система координат -

2. Сведения о характерных точках границ объекта

Обозначение характерных точек границ	Существующие координаты, м		Измененные (уточненные) координаты, м		Метод определения координат характерной точки	Средняя квадратическая погрешность положения характерной точки (Mt), м	Описание обозначения точки на местности (при наличии)
	X	Y	X	Y			
1	2	3	4	5	6	7	8
-	-	-	-	-	-	-	

3. Сведения о характерных точках части (частей) границы объекта

Обозначение характерных точек границ	Существующие координаты, м		Измененные (уточненные) координаты, м		Метод определения координат характерной точки	Средняя квадратическая погрешность положения характерной точки (Mt), м	Описание обозначения точки на местности (при наличии)
	X	Y	X	Y			
1	2	3	4	5	6	7	8
-	-	-	-	-	-	-	

ГРАФИЧЕСКОЕ ОПИСАНИЕ
местоположения границ населенных пунктов, территориальных зон, особо охраняемых природных территорий, зон с особыми условиями использования территории

д. Ивлево

(наименование объекта, местоположение границ которого описано (далее - объект))

Раздел 1

Сведения об объекте

№ п/п	Характеристики объекта	Описание характеристик
1	**2**	**3**
1.	Местоположение объекта	Московская область, Городской округ Подольск
2.	Площадь объекта +/- величина погрешности определения площади (Р +/- Дельта Р)	188796 кв. м ± 152 кв. м
3.	Иные характеристики объекта	

Раздел 2

Сведения о местоположении границ объекта

1. Система координат МСК-50, зона 2

2. Сведения о характерных точках границ объекта

Обозначение характерных точек границ	Координаты, м		Метод определения координат характерной точки	Средняя квадратическая погрешность положения характерной точки (Mt), м	Описание обозначения точки на местности (при наличии)
	X	Y			
1	2	3	4	5	6
1	435143.84	2195889.37	Картометрический	0,1	-
2	435138.67	2195888.83	Картометрический	0,1	-
3	435130.96	2195887.92	Картометрический	0,1	-
4	435078.46	2195881.55	Картометрический	0,1	-
5	435076.33	2195901.05	Картометрический	0,1	-
6	435076.26	2195902.27	Картометрический	0,1	-
7	435075.27	2195922.27	Картометрический	0,1	-
8	435074.87	2195926.24	Картометрический	0,1	-
9	435074.12	2195942.14	Картометрический	0,1	-
10	435072.76	2195970.85	Картометрический	0,1	-
11	435016.93	2195972.09	Картометрический	0,1	-
12	434981.21	2195976.25	Картометрический	0,1	-
13	434981.20	2195976.49	Картометрический	0,1	-
14	434980.80	2195988.14	Картометрический	0,1	-
15	434978.84	2196010.04	Картометрический	0,1	-
16	434977.45	2196025.61	Картометрический	0,1	-
17	434970.45	2196025.66	Картометрический	0,1	-
18	434970.78	2196042.84	Картометрический	0,1	-
19	434972.79	2196068.21	Картометрический	0,1	-
20	434970.77	2196081.54	Картометрический	0,1	-
21	434961.51	2196086.96	Картометрический	0,1	-
22	434979.04	2196117.14	Картометрический	0,1	-
23	434992.88	2196146.70	Картометрический	0,1	-
24	434993.82	2196148.71	Картометрический	0,1	-
25	435002.24	2196166.67	Картометрический	0,1	-
26	435009.01	2196165.41	Картометрический	0,1	-
27	435011.95	2196180.07	Картометрический	0,1	-
28	434977.97	2196186.87	Картометрический	0,1	-
29	434965.99	2196189.62	Картометрический	0,1	-
30	434966.31	2196205.22	Картометрический	0,1	-
31	435018.95	2196202.76	Картометрический	0,1	-
32	435020.36	2196202.86	Картометрический	0,1	-
33	435021.73	2196206.08	Картометрический	0,1	-
34	435068.93	2196137.92	Картометрический	0,1	-
35	435086.63	2196148.19	Картометрический	0,1	-

Раздел 2

Сведения о местоположении границ объекта

Обозначение характерных точек границ	Координаты, м		Метод определения координат характерной точки	Средняя квадратическая погрешность положения характерной точки (Mt), м	Описание обозначения точки на местности (при наличии)
	X	Y			
1	2	3	4	5	6
36	435099.61	2196136.76	Картометрический	0,1	-
37	435146.38	2196136.77	Картометрический	0,1	-
38	435186.75	2196140.16	Картометрический	0,1	-
39	435186.21	2196150.64	Картометрический	0,1	-
40	435185.31	2196229.02	Картометрический	0,1	-
41	435204.79	2196228.58	Картометрический	0,1	-
42	435205.69	2196154.50	Картометрический	0,1	-
43	435205.75	2196149.49	Картометрический	0,1	-
44	435219.16	2196156.07	Картометрический	0,1	-
45	435306.35	2196135.95	Картометрический	0,1	-
46	435311.27	2196065.95	Картометрический	0,1	-
47	435365.31	2195997.17	Картометрический	0,1	-
48	435407.06	2195930.85	Картометрический	0,1	-
49	435440.23	2195875.58	Картометрический	0,1	-
50	435497.95	2195821.54	Картометрический	0,1	-
51	435505.33	2195809.98	Картометрический	0,1	-
52	435475.88	2195782.32	Картометрический	0,1	-
53	435502.33	2195746.90	Картометрический	0,1	-
54	435523.69	2195715.67	Картометрический	0,1	-
55	435514.52	2195708.80	Картометрический	0,1	-
56	435533.95	2195685.12	Картометрический	0,1	-
57	435568.28	2195645.94	Картометрический	0,1	-
58	435581.87	2195624.03	Картометрический	0,1	-
59	435587.62	2195627.90	Картометрический	0,1	-
60	435599.49	2195607.43	Картометрический	0,1	-
61	435605.20	2195611.10	Картометрический	0,1	-
62	435622.65	2195585.63	Картометрический	0,1	-
63	435623.68	2195584.13	Картометрический	0,1	-
64	435619.33	2195581.98	Картометрический	0,1	-
65	435615.58	2195534.57	Картометрический	0,1	-
66	435575.49	2195508.01	Картометрический	0,1	-
67	435514.83	2195500.70	Картометрический	0,1	-
68	435507.68	2195510.11	Картометрический	0,1	-
69	435496.79	2195499.64	Картометрический	0,1	-
70	435471.01	2195473.23	Картометрический	0,1	-
71	435454.00	2195491.00	Картометрический	0,1	-
72	435431.03	2195518.54	Картометрический	0,1	-
73	435255.34	2195741.15	Картометрический	0,1	-
1	435143.84	2195889.37	Картометрический	0,1	-

Раздел 2

Сведения о местоположении границ объекта

3. Сведения о характерных точках части (частей) границы объекта

Обозначение характерных точек границ	Координаты, м		Метод определения координат характерной точки	Средняя квадратическая погрешность положения характерной точки (Mt), м	Описание обозначения точки на местности (при наличии)
	X	Y			
1	2	3	4	5	6
-	-	-	-	-	-

Раздел 3

Сведения о местоположении измененных (уточненных) границ объекта

1. Система координат -

2. Сведения о характерных точках границ объекта

Обозначение характерных точек границ	Существующие координаты, м		Измененные (уточненные) координаты, м		Метод определения координат характерной точки	Средняя квадратическая погрешность положения характерной точки (Mt), м	Описание обозначения точки на местности (при наличии)
	X	Y	X	Y			
1	2	3	4	5	6	7	8
-	-	-	-	-	-	-	

3. Сведения о характерных точках части (частей) границы объекта

Обозначение характерных точек границ	Существующие координаты, м		Измененные (уточненные) координаты, м		Метод определения координат характерной точки	Средняя квадратическая погрешность положения характерной точки (Mt), м	Описание обозначения точки на местности (при наличии)
	X	Y	X	Y			
1	2	3	4	5	6	7	8
-	-	-	-	-	-	-	

ГРАФИЧЕСКОЕ ОПИСАНИЕ
местоположения границ населенных пунктов, территориальных зон, особо охраняемых природных территорий, зон с особыми условиями использования территории

д. Коледино

(наименование объекта, местоположение границ которого описано (далее - объект))

Раздел 1

Сведения об объекте

№ п/п	Характеристики объекта	Описание характеристик
1	**2**	**3**
1.	Местоположение объекта	Московская область, Городской округ Подольск
2.	Площадь объекта +/- величина погрешности определения площади (Р +/- Дельта Р)	2838157 кв. м ± 590 кв. м
3.	Иные характеристики объекта	

Раздел 2

Сведения о местоположении границ объекта

1. Система координат МСК-50, зона 2

2. Сведения о характерных точках границ объекта

Обозначение характерных точек границ	Координаты, м		Метод определения координат характерной точки	Средняя квадратическая погрешность положения характерной точки (Mt), м	Описание обозначения точки на местности (при наличии)
	X	Y			
1	2	3	4	5	6
1	428650.26	2194412.67	Картометрический	0,1	-
2	428249.86	2194409.51	Картометрический	0,1	-
3	428246.80	2194409.42	Картометрический	0,1	-
4	428233.24	2194399.71	Картометрический	0,1	-
5	428224.99	2194393.80	Картометрический	0,1	-
6	428198.44	2194373.61	Картометрический	0,1	-
7	428197.82	2194373.14	Картометрический	0,1	-
8	428141.81	2194330.55	Картометрический	0,1	-
9	428121.83	2194317.38	Картометрический	0,1	-
10	428098.29	2194313.66	Картометрический	0,1	-
11	428094.98	2194313.14	Картометрический	0,1	-
12	428067.70	2194318.95	Картометрический	0,1	-
13	428045.82	2194328.42	Картометрический	0,1	-
14	428032.46	2194338.77	Картометрический	0,1	-
15	428018.74	2194355.53	Картометрический	0,1	-
16	427997.23	2194393.64	Картометрический	0,1	-
17	427997.24	2194402.21	Картометрический	0,1	-
18	427916.13	2194399.86	Картометрический	0,1	-
19	427903.79	2194399.51	Картометрический	0,1	-
20	427897.81	2194392.97	Картометрический	0,1	-
21	427894.66	2194387.58	Картометрический	0,1	-
22	427895.62	2194374.72	Картометрический	0,1	-
23	427899.55	2194374.72	Картометрический	0,1	-
24	427900.53	2194360.66	Картометрический	0,1	-
25	427900.99	2194352.08	Картометрический	0,1	-
26	427889.15	2194351.56	Картометрический	0,1	-
27	427874.14	2194351.09	Картометрический	0,1	-
28	427857.74	2194350.52	Картометрический	0,1	-
29	427838.55	2194349.93	Картометрический	0,1	-
30	427830.74	2194349.67	Картометрический	0,1	-
31	427829.81	2194365.45	Картометрический	0,1	-
32	427829.84	2194379.52	Картометрический	0,1	-
33	427838.53	2194379.52	Картометрический	0,1	-
34	427838.41	2194388.06	Картометрический	0,1	-
35	427837.85	2194390.07	Картометрический	0,1	-

Раздел 2

Сведения о местоположении границ объекта

Обозначение характерных точек границ	Координаты, м		Метод определения координат характерной точки	Средняя квадратическая погрешность положения характерной точки (Mt), м	Описание обозначения точки на местности (при наличии)
	X	Y			
1	2	3	4	5	6
36	427835.28	2194395.15	Картометрический	0,1	-
37	427835.11	2194395.48	Картометрический	0,1	-
38	427823.85	2194395.15	Картометрический	0,1	-
39	427823.70	2194397.19	Картометрический	0,1	-
40	427805.94	2194396.67	Картометрический	0,1	-
41	427757.09	2194395.26	Картометрический	0,1	-
42	427728.02	2194394.42	Картометрический	0,1	-
43	427664.21	2194392.58	Картометрический	0,1	-
44	427590.52	2194390.45	Картометрический	0,1	-
45	427428.54	2194371.22	Картометрический	0,1	-
46	427573.80	2194301.93	Картометрический	0,1	-
47	427579.91	2194269.58	Картометрический	0,1	-
48	427564.34	2194206.42	Картометрический	0,1	-
49	427532.64	2194119.69	Картометрический	0,1	-
50	427492.29	2194031.38	Картометрический	0,1	-
51	427488.73	2194023.60	Картометрический	0,1	-
52	427469.97	2193992.07	Картометрический	0,1	-
53	427467.42	2193992.98	Картометрический	0,1	-
54	427458.50	2193996.86	Картометрический	0,1	-
55	427449.92	2193979.88	Картометрический	0,1	-
56	427440.23	2193960.70	Картометрический	0,1	-
57	427422.52	2193925.64	Картометрический	0,1	-
58	427397.01	2193892.10	Картометрический	0,1	-
59	427236.26	2193946.23	Картометрический	0,1	-
60	427175.64	2193828.38	Картометрический	0,1	-
61	427113.08	2193744.97	Картометрический	0,1	-
62	427104.93	2193734.10	Картометрический	0,1	-
63	426939.94	2193579.20	Картометрический	0,1	-
64	426865.51	2193448.94	Картометрический	0,1	-
65	426854.78	2193391.94	Картометрический	0,1	-
66	426854.51	2193390.66	Картометрический	0,1	-
67	426828.27	2193393.53	Картометрический	0,1	-
68	426834.94	2193385.64	Картометрический	0,1	-
69	426834.26	2193367.97	Картометрический	0,1	-
70	426822.03	2193354.38	Картометрический	0,1	-
71	426815.23	2193342.14	Картометрический	0,1	-
72	426811.83	2193323.11	Картометрический	0,1	-
73	426806.39	2193276.88	Картометрический	0,1	-
74	426796.20	2193248.33	Картометрический	0,1	-
75	426754.74	2193048.86	Картометрический	0,1	-

Раздел 2

Сведения о местоположении границ объекта

Обозначение характерных точек границ	Координаты, м		Метод определения координат характерной точки	Средняя квадратическая погрешность положения характерной точки (Mt), м	Описание обозначения точки на местности (при наличии)
	X	Y			
1	2	3	4	5	6
76	426753.06	2192996.67	Картометрический	0,1	-
77	426850.71	2192841.78	Картометрический	0,1	-
78	426849.18	2192789.93	Картометрический	0,1	-
79	426848.91	2192790.07	Картометрический	0,1	-
80	426842.07	2192777.50	Картометрический	0,1	-
81	426844.50	2192776.22	Картометрический	0,1	-
82	426704.23	2192518.52	Картометрический	0,1	-
83	426703.22	2192517.00	Картометрический	0,1	-
84	426711.71	2192512.51	Картометрический	0,1	-
85	426741.30	2192496.88	Картометрический	0,1	-
86	426745.13	2192494.86	Картометрический	0,1	-
87	426750.72	2192491.91	Картометрический	0,1	-
88	426801.43	2192474.00	Картометрический	0,1	-
89	426809.44	2192486.01	Картометрический	0,1	-
90	426841.26	2192461.60	Картометрический	0,1	-
91	426847.21	2192457.04	Картометрический	0,1	-
92	426852.80	2192465.70	Картометрический	0,1	-
93	426871.24	2192494.27	Картометрический	0,1	-
94	426904.45	2192545.73	Картометрический	0,1	-
95	426923.65	2192575.50	Картометрический	0,1	-
96	426958.02	2192628.75	Картометрический	0,1	-
97	426992.91	2192682.81	Картометрический	0,1	-
98	427011.42	2192661.10	Картометрический	0,1	-
99	427032.13	2192636.80	Картометрический	0,1	-
100	427042.31	2192624.86	Картометрический	0,1	-
101	427045.24	2192621.43	Картометрический	0,1	-
102	427046.65	2192619.77	Картометрический	0,1	-
103	427061.56	2192602.29	Картометрический	0,1	-
104	427070.64	2192591.65	Картометрический	0,1	-
105	427097.31	2192578.87	Картометрический	0,1	-
106	427106.54	2192582.46	Картометрический	0,1	-
107	427118.45	2192587.09	Картометрический	0,1	-
108	427124.31	2192595.99	Картометрический	0,1	-
109	427112.34	2192620.57	Картометрический	0,1	-
110	427102.87	2192640.01	Картометрический	0,1	-
111	427088.78	2192668.96	Картометрический	0,1	-
112	427079.39	2192688.23	Картометрический	0,1	-
113	427077.42	2192692.28	Картометрический	0,1	-
114	427077.17	2192710.02	Картометрический	0,1	-
115	427090.79	2192700.48	Картометрический	0,1	-

Раздел 2

Сведения о местоположении границ объекта

Обозначение характерных точек границ	Координаты, м		Метод определения координат характерной точки	Средняя квадратическая погрешность положения характерной точки (Mt), м	Описание обозначения точки на местности (при наличии)
	X	Y			
1	2	3	4	5	6
116	427107.32	2192688.88	Картометрический	0,1	-
117	427140.05	2192665.93	Картометрический	0,1	-
118	427154.35	2192658.54	Картометрический	0,1	-
119	427180.40	2192645.07	Картометрический	0,1	-
120	427194.81	2192637.62	Картометрический	0,1	-
121	427200.82	2192634.61	Картометрический	0,1	-
122	427226.01	2192622.04	Картометрический	0,1	-
123	427253.34	2192608.40	Картометрический	0,1	-
124	427383.60	2192543.37	Картометрический	0,1	-
125	427417.63	2192527.66	Картометрический	0,1	-
126	427490.89	2192493.84	Картометрический	0,1	-
127	427502.55	2192488.51	Картометрический	0,1	-
128	427524.75	2192478.37	Картометрический	0,1	-
129	427538.16	2192472.27	Картометрический	0,1	-
130	427547.82	2192467.88	Картометрический	0,1	-
131	427501.46	2192434.84	Картометрический	0,1	-
132	427472.70	2192337.50	Картометрический	0,1	-
133	427466.75	2192320.84	Картометрический	0,1	-
134	427465.16	2192321.99	Картометрический	0,1	-
135	427415.99	2192357.73	Картометрический	0,1	-
136	427286.47	2192334.29	Картометрический	0,1	-
137	427229.74	2192323.96	Картометрический	0,1	-
138	427227.48	2192321.08	Картометрический	0,1	-
139	427221.32	2192313.05	Картометрический	0,1	-
140	427219.30	2192310.42	Картометрический	0,1	-
141	427193.67	2192276.98	Картометрический	0,1	-
142	427129.25	2192192.96	Картометрический	0,1	-
143	427050.74	2192090.56	Картометрический	0,1	-
144	427045.00	2192083.07	Картометрический	0,1	-
145	427037.26	2192072.98	Картометрический	0,1	-
146	427037.26	2192072.97	Картометрический	0,1	-
147	427032.25	2192031.52	Картометрический	0,1	-
148	427040.60	2191926.15	Картометрический	0,1	-
149	427043.14	2191907.73	Картометрический	0,1	-
150	427043.60	2191898.36	Картометрический	0,1	-
151	427045.14	2191856.23	Картометрический	0,1	-
152	427045.40	2191809.34	Картометрический	0,1	-
153	427048.58	2191801.33	Картометрический	0,1	-
154	427048.50	2191798.28	Картометрический	0,1	-
155	427046.72	2191795.76	Картометрический	0,1	-

Раздел 2

Сведения о местоположении границ объекта

Обозначение характерных точек границ	Координаты, м		Метод определения координат характерной точки	Средняя квадратическая погрешность положения характерной точки (Mt), м	Описание обозначения точки на местности (при наличии)
	X	Y			
1	2	3	4	5	6
156	427046.28	2191736.20	Картометрический	0,1	-
157	427056.40	2191734.02	Картометрический	0,1	-
158	427067.49	2191729.69	Картометрический	0,1	-
159	427079.29	2191718.07	Картометрический	0,1	-
160	427085.20	2191708.00	Картометрический	0,1	-
161	427089.33	2191696.83	Картометрический	0,1	-
162	427094.39	2191676.29	Картометрический	0,1	-
163	427100.82	2191649.00	Картометрический	0,1	-
164	427104.35	2191627.83	Картометрический	0,1	-
165	427105.23	2191614.95	Картометрический	0,1	-
166	427109.89	2191606.07	Картометрический	0,1	-
167	427117.07	2191597.79	Картометрический	0,1	-
168	427129.84	2191590.20	Картометрический	0,1	-
169	427143.90	2191590.82	Картометрический	0,1	-
170	427155.74	2191594.91	Картометрический	0,1	-
171	427161.30	2191597.65	Картометрический	0,1	-
172	427165.82	2191599.94	Картометрический	0,1	-
173	427198.30	2191619.77	Картометрический	0,1	-
174	427244.54	2191649.26	Картометрический	0,1	-
175	427263.41	2191662.18	Картометрический	0,1	-
176	427290.42	2191680.67	Картометрический	0,1	-
177	427309.14	2191694.60	Картометрический	0,1	-
178	427321.06	2191703.53	Картометрический	0,1	-
179	427376.08	2191746.24	Картометрический	0,1	-
180	427386.85	2191755.97	Картометрический	0,1	-
181	427444.43	2191808.03	Картометрический	0,1	-
182	427509.31	2191867.93	Картометрический	0,1	-
183	427617.63	2191966.73	Картометрический	0,1	-
184	427663.04	2192008.62	Картометрический	0,1	-
185	427672.10	2192016.99	Картометрический	0,1	-
186	427676.28	2192020.84	Картометрический	0,1	-
187	427684.94	2192028.84	Картометрический	0,1	-
188	427774.67	2192110.35	Картометрический	0,1	-
189	427816.34	2192148.03	Картометрический	0,1	-
190	427818.93	2192177.52	Картометрический	0,1	-
191	427823.01	2192193.87	Картометрический	0,1	-
192	427830.21	2192202.49	Картометрический	0,1	-
193	427834.75	2192208.64	Картометрический	0,1	-
194	427839.35	2192214.86	Картометрический	0,1	-
195	427842.56	2192219.21	Картометрический	0,1	-

Раздел 2

Сведения о местоположении границ объекта

Обозначение характерных точек границ	Координаты, м		Метод определения координат характерной точки	Средняя квадратическая погрешность положения характерной точки (Mt), м	Описание обозначения точки на местности (при наличии)
	X	Y			
1	2	3	4	5	6
196	427866.45	2192246.28	Картометрический	0,1	-
197	427884.67	2192266.75	Картометрический	0,1	-
198	427902.88	2192287.21	Картометрический	0,1	-
199	427922.58	2192309.34	Картометрический	0,1	-
200	427923.99	2192311.43	Картометрический	0,1	-
201	427927.05	2192315.95	Картометрический	0,1	-
202	427936.12	2192327.48	Картометрический	0,1	-
203	427941.88	2192335.30	Картометрический	0,1	-
204	427944.45	2192339.27	Картометрический	0,1	-
205	427950.13	2192347.45	Картометрический	0,1	-
206	428004.66	2192483.24	Картометрический	0,1	-
207	428009.44	2192495.15	Картометрический	0,1	-
208	428028.28	2192543.72	Картометрический	0,1	-
209	428068.47	2192647.31	Картометрический	0,1	-
210	428113.90	2192762.45	Картометрический	0,1	-
211	428119.95	2192779.48	Картометрический	0,1	-
212	428121.23	2192784.35	Картометрический	0,1	-
213	428123.56	2192793.17	Картометрический	0,1	-
214	428125.34	2192806.63	Картометрический	0,1	-
215	428125.58	2192822.21	Картометрический	0,1	-
216	428123.22	2192958.65	Картометрический	0,1	-
217	428123.06	2192967.67	Картометрический	0,1	-
218	428144.77	2192969.53	Картометрический	0,1	-
219	428144.78	2192969.55	Картометрический	0,1	-
220	428145.94	2192969.65	Картометрический	0,1	-
221	428149.80	2192969.98	Картометрический	0,1	-
222	428149.33	2192986.51	Картометрический	0,1	-
223	428148.30	2193022.33	Картометрический	0,1	-
224	428147.96	2193034.37	Картометрический	0,1	-
225	428150.55	2193056.88	Картометрический	0,1	-
226	428153.62	2193062.74	Картометрический	0,1	-
227	428154.54	2193064.49	Картометрический	0,1	-
228	428151.04	2193066.27	Картометрический	0,1	-
229	428151.41	2193067.55	Картометрический	0,1	-
230	428154.26	2193075.11	Картометрический	0,1	-
231	428156.97	2193080.72	Картометрический	0,1	-
232	428164.87	2193094.11	Картометрический	0,1	-
233	428180.08	2193117.96	Картометрический	0,1	-
234	428196.50	2193141.53	Картометрический	0,1	-
235	428216.30	2193168.49	Картометрический	0,1	-

Раздел 2

Сведения о местоположении границ объекта

Обозначение характерных точек границ	Координаты, м		Метод определения координат характерной точки	Средняя квадратическая погрешность положения характерной точки (Mt), м	Описание обозначения точки на местности (при наличии)
	X	Y			
1	2	3	4	5	6
236	428236.04	2193192.74	Картометрический	0,1	-
237	428263.22	2193226.54	Картометрический	0,1	-
238	428278.75	2193246.52	Картометрический	0,1	-
239	428286.81	2193257.55	Картометрический	0,1	-
240	428287.09	2193258.01	Картометрический	0,1	-
241	428288.40	2193260.47	Картометрический	0,1	-
242	428288.90	2193260.23	Картометрический	0,1	-
243	428339.62	2193234.96	Картометрический	0,1	-
244	428370.65	2193298.51	Картометрический	0,1	-
245	428347.86	2193315.25	Картометрический	0,1	-
246	428355.59	2193324.69	Картометрический	0,1	-
247	428387.01	2193373.34	Картометрический	0,1	-
248	428413.69	2193401.32	Картометрический	0,1	-
249	428433.06	2193408.21	Картометрический	0,1	-
250	428441.87	2193420.70	Картометрический	0,1	-
251	428466.60	2193471.00	Картометрический	0,1	-
252	428409.84	2193544.25	Картометрический	0,1	-
253	428410.94	2193543.18	Картометрический	0,1	-
254	428363.86	2193604.19	Картометрический	0,1	-
255	428354.43	2193609.99	Картометрический	0,1	-
256	428339.13	2193627.12	Картометрический	0,1	-
257	428322.14	2193648.75	Картометрический	0,1	-
258	428294.41	2193678.81	Картометрический	0,1	-
259	428293.27	2193679.61	Картометрический	0,1	-
260	428323.00	2193746.20	Картометрический	0,1	-
261	428322.59	2193746.65	Картометрический	0,1	-
262	428311.75	2193757.32	Картометрический	0,1	-
263	428284.38	2193784.22	Картометрический	0,1	-
264	428286.07	2193789.09	Картометрический	0,1	-
265	428290.92	2193804.40	Картометрический	0,1	-
266	428300.19	2193833.64	Картометрический	0,1	-
267	428301.96	2193839.23	Картометрический	0,1	-
268	428297.10	2193846.74	Картометрический	0,1	-
269	428315.47	2193968.19	Картометрический	0,1	-
270	428316.93	2193981.61	Картометрический	0,1	-
271	428317.51	2193981.71	Картометрический	0,1	-
272	428318.43	2193987.77	Картометрический	0,1	-
273	428361.00	2193994.42	Картометрический	0,1	-
274	428421.00	2193997.73	Картометрический	0,1	-
275	428436.83	2194003.64	Картометрический	0,1	-

Раздел 2

Сведения о местоположении границ объекта

Обозначение характерных точек границ	Координаты, м		Метод определения координат характерной точки	Средняя квадратическая погрешность положения характерной точки (Mt), м	Описание обозначения точки на местности (при наличии)
	X	Y			
1	2	3	4	5	6
276	428446.25	2194008.45	Картометрический	0,1	-
277	428450.50	2194010.95	Картометрический	0,1	-
278	428444.10	2194017.45	Картометрический	0,1	-
279	428441.12	2194020.57	Картометрический	0,1	-
280	428449.61	2194029.80	Картометрический	0,1	-
281	428455.12	2194042.13	Картометрический	0,1	-
282	428455.30	2194042.44	Картометрический	0,1	-
283	428459.26	2194040.29	Картометрический	0,1	-
284	428537.91	2194051.84	Картометрический	0,1	-
285	428598.73	2194060.77	Картометрический	0,1	-
286	428613.56	2194086.71	Картометрический	0,1	-
287	428620.63	2194099.07	Картометрический	0,1	-
288	428652.40	2194106.44	Картометрический	0,1	-
289	428676.95	2194112.14	Картометрический	0,1	-
290	428682.56	2194151.80	Картометрический	0,1	-
291	428687.86	2194189.20	Картометрический	0,1	-
292	428733.94	2194193.70	Картометрический	0,1	-
293	428732.73	2194301.86	Картометрический	0,1	-
294	428663.98	2194318.06	Картометрический	0,1	-
295	428659.91	2194319.02	Картометрический	0,1	-
296	428658.00	2194337.74	Картометрический	0,1	-
297	428656.85	2194348.75	Картометрический	0,1	-
298	428650.26	2194412.14	Картометрический	0,1	-
1	428650.26	2194412.67	Картометрический	0,1	-

3. Сведения о характерных точках части (частей) границы объекта

Обозначение характерных точек границ	Координаты, м		Метод определения координат характерной точки	Средняя квадратическая погрешность положения характерной точки (Mt), м	Описание обозначения точки на местности (при наличии)
	X	Y			
1	2	3	4	5	6
-	-	-	-	-	-

Раздел 3

Сведения о местоположении измененных (уточненных) границ объекта

1. Система координат -

2. Сведения о характерных точках границ объекта

Обозначение характерных точек границ	Существующие координаты, м		Измененные (уточненные) координаты, м		Метод определения координат характерной точки	Средняя квадратическая погрешность положения характерной точки (Mt), м	Описание обозначения точки на местности (при наличии)
	X	Y	X	Y			
1	2	3	4	5	6	7	8
-	-	-	-	-	-	-	

3. Сведения о характерных точках части (частей) границы объекта

Обозначение характерных точек границ	Существующие координаты, м		Измененные (уточненные) координаты, м		Метод определения координат характерной точки	Средняя квадратическая погрешность положения характерной точки (Mt), м	Описание обозначения точки на местности (при наличии)
	X	Y	X	Y			
1	2	3	4	5	6	7	8
-	-	-	-	-	-	-	

ГРАФИЧЕСКОЕ ОПИСАНИЕ
местоположения границ населенных пунктов, территориальных зон, особо охраняемых природных территорий, зон с особыми условиями использования территории

д. Кутьино

(наименование объекта, местоположение границ которого описано (далее - объект))

Раздел 1

Сведения об объекте

№ п/п	Характеристики объекта	Описание характеристик
1	**2**	**3**
1.	Местоположение объекта	Московская область, Городской округ Подольск
2.	Площадь объекта +/- величина погрешности определения площади (Р +/- Дельта Р)	950596 кв. м ± 341 кв. м
3.	Иные характеристики объекта	

Раздел 2

Сведения о местоположении границ объекта

1. Система координат МСК-50, зона 2

2. Сведения о характерных точках границ объекта

Обозначение характерных точек границ	Координаты, м		Метод определения координат характерной точки	Средняя квадратическая погрешность положения характерной точки (Mt), м	Описание обозначения точки на местности (при наличии)
	X	Y			
1	2	3	4	5	6
1	432776.74	2185009.55	Картометрический	0,1	-
2	432772.97	2185003.25	Картометрический	0,1	-
3	432755.82	2184945.11	Картометрический	0,1	-
4	432730.43	2184855.92	Картометрический	0,1	-
5	432723.98	2184833.30	Картометрический	0,1	-
6	432707.03	2184600.76	Картометрический	0,1	-
7	432710.76	2184555.81	Картометрический	0,1	-
8	432712.76	2184531.70	Картометрический	0,1	-
9	432715.18	2184531.23	Картометрический	0,1	-
10	432751.41	2184524.31	Картометрический	0,1	-
11	432777.25	2184519.39	Картометрический	0,1	-
12	432799.33	2184511.34	Картометрический	0,1	-
13	432829.69	2184489.94	Картометрический	0,1	-
14	432829.43	2184488.97	Картометрический	0,1	-
15	432839.91	2184485.58	Картометрический	0,1	-
16	432863.40	2184477.99	Картометрический	0,1	-
17	432869.45	2184476.27	Картометрический	0,1	-
18	432881.59	2184472.83	Картометрический	0,1	-
19	432903.37	2184468.26	Картометрический	0,1	-
20	432902.29	2184450.31	Картометрический	0,1	-
21	432900.78	2184409.31	Картометрический	0,1	-
22	432937.71	2184407.88	Картометрический	0,1	-
23	432963.34	2184232.45	Картометрический	0,1	-
24	433001.68	2184238.09	Картометрический	0,1	-
25	433021.51	2184241.01	Картометрический	0,1	-
26	433108.20	2184253.77	Картометрический	0,1	-
27	433137.73	2184259.66	Картометрический	0,1	-
28	433135.18	2184276.72	Картометрический	0,1	-
29	433119.73	2184380.24	Картометрический	0,1	-
30	433113.27	2184429.81	Картометрический	0,1	-
31	433093.43	2184426.89	Картометрический	0,1	-
32	433084.38	2184425.56	Картометрический	0,1	-
33	433073.65	2184495.04	Картометрический	0,1	-
34	433123.51	2184554.19	Картометрический	0,1	-
35	433117.41	2184603.20	Картометрический	0,1	-

Раздел 2

Сведения о местоположении границ объекта

Обозначение характерных точек границ	Координаты, м		Метод определения координат характерной точки	Средняя квадратическая погрешность положения характерной точки (Mt), м	Описание обозначения точки на местности (при наличии)
	X	Y			
1	2	3	4	5	6
36	433206.56	2184606.73	Картометрический	0,1	-
37	433201.31	2184643.95	Картометрический	0,1	-
38	433200.41	2184650.33	Картометрический	0,1	-
39	433198.82	2184661.63	Картометрический	0,1	-
40	433196.48	2184678.20	Картометрический	0,1	-
41	433193.76	2184697.47	Картометрический	0,1	-
42	433222.82	2184704.05	Картометрический	0,1	-
43	433247.41	2184709.61	Картометрический	0,1	-
44	433291.30	2184719.54	Картометрический	0,1	-
45	433297.62	2184721.04	Картометрический	0,1	-
46	433317.49	2184617.86	Картометрический	0,1	-
47	433347.53	2184463.63	Картометрический	0,1	-
48	433347.69	2184462.78	Картометрический	0,1	-
49	433348.60	2184458.08	Картометрический	0,1	-
50	433349.80	2184451.47	Картометрический	0,1	-
51	433351.43	2184442.48	Картометрический	0,1	-
52	433357.43	2184409.38	Картометрический	0,1	-
53	433378.49	2184407.36	Картометрический	0,1	-
54	433507.76	2184434.64	Картометрический	0,1	-
55	433518.03	2184438.92	Картометрический	0,1	-
56	433529.14	2184416.48	Картометрический	0,1	-
57	433669.41	2184475.12	Картометрический	0,1	-
58	433639.10	2184548.89	Картометрический	0,1	-
59	433642.54	2184550.56	Картометрический	0,1	-
60	433641.88	2184552.33	Картометрический	0,1	-
61	433658.38	2184561.83	Картометрический	0,1	-
62	433744.78	2184611.56	Картометрический	0,1	-
63	433736.58	2184641.11	Картометрический	0,1	-
64	433726.76	2184671.62	Картометрический	0,1	-
65	433792.90	2184688.88	Картометрический	0,1	-
66	433875.76	2184699.75	Картометрический	0,1	-
67	433907.28	2184701.20	Картометрический	0,1	-
68	433906.48	2184723.33	Картометрический	0,1	-
69	433942.48	2184749.00	Картометрический	0,1	-
70	433979.17	2184786.10	Картометрический	0,1	-
71	433982.56	2184789.65	Картометрический	0,1	-
72	433995.26	2184875.02	Картометрический	0,1	-
73	434015.18	2184902.49	Картометрический	0,1	-
74	434089.68	2184933.00	Картометрический	0,1	-
75	434173.49	2184967.34	Картометрический	0,1	-

Раздел 2

Сведения о местоположении границ объекта

Обозначение характерных точек границ	Координаты, м		Метод определения координат характерной точки	Средняя квадратическая погрешность положения характерной точки (Mt), м	Описание обозначения точки на местности (при наличии)
	X	Y			
1	2	3	4	5	6
76	434142.55	2185024.02	Картометрический	0,1	-
77	434122.06	2185038.77	Картометрический	0,1	-
78	434112.58	2185045.29	Картометрический	0,1	-
79	434109.99	2185047.07	Картометрический	0,1	-
80	434103.11	2185051.80	Картометрический	0,1	-
81	434096.12	2185057.49	Картометрический	0,1	-
82	433989.36	2185144.41	Картометрический	0,1	-
83	433981.33	2185148.88	Картометрический	0,1	-
84	433971.08	2185154.58	Картометрический	0,1	-
85	433962.59	2185159.30	Картометрический	0,1	-
86	433943.33	2185170.02	Картометрический	0,1	-
87	433919.12	2185174.84	Картометрический	0,1	-
88	433907.12	2185177.23	Картометрический	0,1	-
89	433900.10	2185178.63	Картометрический	0,1	-
90	433888.84	2185179.84	Картометрический	0,1	-
91	433875.62	2185176.66	Картометрический	0,1	-
92	433827.47	2185165.26	Картометрический	0,1	-
93	433822.52	2185164.09	Картометрический	0,1	-
94	433822.03	2185173.73	Картометрический	0,1	-
95	433822.21	2185174.08	Картометрический	0,1	-
96	433822.21	2185174.12	Картометрический	0,1	-
97	433820.99	2185199.94	Картометрический	0,1	-
98	433811.88	2185330.35	Картометрический	0,1	-
99	433816.42	2185360.20	Картометрический	0,1	-
100	433760.67	2185348.32	Картометрический	0,1	-
101	433678.48	2185330.10	Картометрический	0,1	-
102	433650.24	2185364.00	Картометрический	0,1	-
103	433497.10	2185323.17	Картометрический	0,1	-
104	433486.54	2185276.48	Картометрический	0,1	-
105	433432.66	2185256.70	Картометрический	0,1	-
106	433390.11	2185306.79	Картометрический	0,1	-
107	433343.14	2185344.53	Картометрический	0,1	-
108	433254.57	2185317.74	Картометрический	0,1	-
109	433152.47	2185284.87	Картометрический	0,1	-
110	433183.64	2185196.32	Картометрический	0,1	-
111	433055.15	2185143.42	Картометрический	0,1	-
112	432987.50	2185090.69	Картометрический	0,1	-
113	432910.71	2185034.76	Картометрический	0,1	-
114	432867.83	2185014.95	Картометрический	0,1	-
115	432870.03	2184977.67	Картометрический	0,1	-

Раздел 2

Сведения о местоположении границ объекта

Обозначение характерных точек границ	Координаты, м		Метод определения координат характерной точки	Средняя квадратическая погрешность положения характерной точки (Mt), м	Описание обозначения точки на местности (при наличии)
	X	Y			
1	2	3	4	5	6
116	432870.40	2184972.97	Картометрический	0,1	-
117	432870.62	2184970.93	Картометрический	0,1	-
118	432833.08	2184970.50	Картометрический	0,1	-
119	432797.78	2184994.97	Картометрический	0,1	-
1	432776.74	2185009.55	Картометрический	0,1	-
120	433717.76	2185031.44	Картометрический	0,1	-
121	433662.29	2185008.56	Картометрический	0,1	-
122	433639.41	2185064.03	Картометрический	0,1	-
123	433644.04	2185065.94	Картометрический	0,1	-
124	433634.84	2185079.32	Картометрический	0,1	-
125	433628.82	2185088.93	Картометрический	0,1	-
126	433624.40	2185093.67	Картометрический	0,1	-
127	433632.91	2185095.70	Картометрический	0,1	-
128	433633.15	2185089.90	Картометрический	0,1	-
129	433637.87	2185080.98	Картометрический	0,1	-
130	433648.52	2185067.78	Картометрический	0,1	-
131	433694.88	2185086.91	Картометрический	0,1	-
120	433717.76	2185031.44	Картометрический	0,1	-
132	434143.43	2185282.66	Картометрический	0,1	-
133	434200.81	2185365.99	Картометрический	0,1	-
134	434119.63	2185425.42	Картометрический	0,1	-
135	434064.55	2185342.98	Картометрический	0,1	-
132	434143.43	2185282.66	Картометрический	0,1	-
136	433881.83	2185596.32	Картометрический	0,1	-
137	433954.36	2185526.38	Картометрический	0,1	-
138	434014.50	2185613.85	Картометрический	0,1	-
139	433932.86	2185674.29	Картометрический	0,1	-
136	433881.83	2185596.32	Картометрический	0,1	-
140	434534.42	2185101.73	Картометрический	0,1	-
141	434529.31	2185105.18	Картометрический	0,1	-
142	434541.33	2185123.44	Картометрический	0,1	-
143	434544.30	2185121.33	Картометрический	0,1	-
144	434547.12	2185119.31	Картометрический	0,1	-
145	434548.87	2185119.25	Картометрический	0,1	-
146	434556.98	2185138.15	Картометрический	0,1	-
147	434555.95	2185138.90	Картометрический	0,1	-
148	434574.42	2185155.78	Картометрический	0,1	-
149	434575.69	2185174.17	Картометрический	0,1	-
150	434577.60	2185213.61	Картометрический	0,1	-
151	434578.05	2185223.46	Картометрический	0,1	-

Раздел 2

Сведения о местоположении границ объекта

Обозначение характерных точек границ	Координаты, м		Метод определения координат характерной точки	Средняя квадратическая погрешность положения характерной точки (Mt), м	Описание обозначения точки на местности (при наличии)
	X	Y			
1	2	3	4	5	6
152	434586.39	2185220.52	Картометрический	0,1	-
153	434592.14	2185236.56	Картометрический	0,1	-
154	434609.61	2185246.92	Картометрический	0,1	-
155	434623.18	2185272.60	Картометрический	0,1	-
156	434628.20	2185273.93	Картометрический	0,1	-
157	434625.60	2185275.38	Картометрический	0,1	-
158	434614.74	2185279.06	Картометрический	0,1	-
159	434612.84	2185289.67	Картометрический	0,1	-
160	434609.98	2185293.53	Картометрический	0,1	-
161	434585.18	2185298.73	Картометрический	0,1	-
162	434583.28	2185294.45	Картометрический	0,1	-
163	434559.43	2185299.90	Картометрический	0,1	-
164	434533.66	2185305.04	Картометрический	0,1	-
165	434524.79	2185289.34	Картометрический	0,1	-
166	434502.65	2185265.15	Картометрический	0,1	-
167	434478.62	2185242.92	Картометрический	0,1	-
168	434466.36	2185228.18	Картометрический	0,1	-
169	434460.70	2185222.67	Картометрический	0,1	-
170	434447.40	2185205.16	Картометрический	0,1	-
171	434439.37	2185192.34	Картометрический	0,1	-
172	434431.75	2185178.47	Картометрический	0,1	-
173	434425.34	2185168.75	Картометрический	0,1	-
174	434401.42	2185140.27	Картометрический	0,1	-
175	434395.89	2185144.20	Картометрический	0,1	-
176	434395.31	2185139.35	Картометрический	0,1	-
177	434399.86	2185137.80	Картометрический	0,1	-
178	434393.34	2185123.05	Картометрический	0,1	-
179	434391.65	2185108.97	Картометрический	0,1	-
180	434384.61	2185092.78	Картометрический	0,1	-
181	434386.50	2185086.93	Картометрический	0,1	-
182	434389.34	2185086.70	Картометрический	0,1	-
183	434389.15	2185071.75	Картометрический	0,1	-
184	434386.48	2185068.61	Картометрический	0,1	-
185	434388.67	2185066.88	Картометрический	0,1	-
186	434385.30	2185063.08	Картометрический	0,1	-
187	434384.74	2185062.45	Картометрический	0,1	-
188	434387.56	2185061.29	Картометрический	0,1	-
189	434377.75	2185025.50	Картометрический	0,1	-
190	434395.37	2185009.74	Картометрический	0,1	-
191	434415.04	2184992.14	Картометрический	0,1	-

Раздел 2

Сведения о местоположении границ объекта

Обозначение характерных точек границ	Координаты, м		Метод определения координат характерной точки	Средняя квадратическая погрешность положения характерной точки (Mt), м	Описание обозначения точки на местности (при наличии)
	X	Y			
1	2	3	4	5	6
192	434445.40	2185027.25	Картометрический	0,1	-
193	434430.88	2185038.51	Картометрический	0,1	-
194	434433.40	2185043.09	Картометрический	0,1	-
195	434416.70	2185052.80	Картометрический	0,1	-
196	434415.41	2185053.55	Картометрический	0,1	-
197	434416.71	2185054.09	Картометрический	0,1	-
198	434442.07	2185068.52	Картометрический	0,1	-
199	434443.47	2185068.42	Картометрический	0,1	-
200	434443.50	2185066.23	Картометрический	0,1	-
201	434449.98	2185066.38	Картометрический	0,1	-
202	434450.57	2185061.95	Картометрический	0,1	-
203	434472.32	2185064.04	Картометрический	0,1	-
204	434479.82	2185067.10	Картометрический	0,1	-
205	434486.09	2185067.25	Картометрический	0,1	-
206	434486.60	2185066.29	Картометрический	0,1	-
207	434497.44	2185071.59	Картометрический	0,1	-
208	434504.65	2185078.59	Картометрический	0,1	-
209	434513.94	2185083.04	Картометрический	0,1	-
210	434516.86	2185085.99	Картометрический	0,1	-
211	434522.15	2185081.76	Картометрический	0,1	-
212	434532.49	2185073.00	Картометрический	0,1	-
213	434547.51	2185092.77	Картометрический	0,1	-
140	434534.42	2185101.73	Картометрический	0,1	-
214	433108.91	2184499.63	Картометрический	0,1	-
215	433108.91	2184501.63	Картометрический	0,1	-
216	433106.91	2184501.63	Картометрический	0,1	-
217	433106.91	2184499.63	Картометрический	0,1	-
214	433108.91	2184499.63	Картометрический	0,1	-
218	433116.80	2184457.09	Картометрический	0,1	-
219	433116.80	2184459.09	Картометрический	0,1	-
220	433114.80	2184459.09	Картометрический	0,1	-
221	433114.80	2184457.09	Картометрический	0,1	-
218	433116.80	2184457.09	Картометрический	0,1	-

Раздел 2

Сведения о местоположении границ объекта

3. Сведения о характерных точках части (частей) границы объекта

Обозначение характерных точек границ	Координаты, м		Метод определения координат характерной точки	Средняя квадратическая погрешность положения характерной точки (Mt), м	Описание обозначения точки на местности (при наличии)
	X	Y			
1	2	3	4	5	6
-	-	-	-	-	-

Раздел 3

Сведения о местоположении измененных (уточненных) границ объекта

1. Система координат -

2. Сведения о характерных точках границ объекта

Обозначение характерных точек границ	Существующие координаты, м		Измененные (уточненные) координаты, м		Метод определения координат характерной точки	Средняя квадратическая погрешность положения характерной точки (Mt), м	Описание обозначения точки на местности (при наличии)
	X	Y	X	Y			
1	2	3	4	5	6	7	8
-	-	-	-	-	-	-	

3. Сведения о характерных точках части (частей) границы объекта

Обозначение характерных точек границ	Существующие координаты, м		Измененные (уточненные) координаты, м		Метод определения координат характерной точки	Средняя квадратическая погрешность положения характерной точки (Mt), м	Описание обозначения точки на местности (при наличии)
	X	Y	X	Y			
1	2	3	4	5	6	7	8
-	-	-	-	-	-	-	

ГРАФИЧЕСКОЕ ОПИСАНИЕ
местоположения границ населенных пунктов, территориальных зон, особо охраняемых природных территорий, зон с особыми условиями использования территории

д. Лаговское

(наименование объекта, местоположение границ которого описано (далее - объект))

Раздел 1

Сведения об объекте

№ п/п	Характеристики объекта	Описание характеристик
1	**2**	**3**
1.	Местоположение объекта	Московская область, Городской округ Подольск
2.	Площадь объекта +/- величина погрешности определения площади (Р +/- Дельта Р)	836825 кв. м ± 320 кв. м
3.	Иные характеристики объекта	

Раздел 2

Сведения о местоположении границ объекта

1. Система координат МСК-50, зона 2

2. Сведения о характерных точках границ объекта

Обозначение характерных точек границ	Координаты, м		Метод определения координат характерной точки	Средняя квадратическая погрешность положения характерной точки (Mt), м	Описание обозначения точки на местности (при наличии)
	X	Y			
1	2	3	4	5	6
1	419171.05	2189516.53	Картометрический	0,1	-
2	419048.00	2189516.53	Картометрический	0,1	-
3	419047.87	2189516.53	Картометрический	0,1	-
4	418946.83	2189515.77	Картометрический	0,1	-
5	418883.84	2189515.20	Картометрический	0,1	-
6	418785.36	2189515.39	Картометрический	0,1	-
7	418785.00	2189515.39	Картометрический	0,1	-
8	418666.67	2189513.11	Картометрический	0,1	-
9	418666.55	2189513.10	Картометрический	0,1	-
10	418654.02	2189528.65	Картометрический	0,1	-
11	418640.53	2189533.05	Картометрический	0,1	-
12	418640.76	2189553.07	Картометрический	0,1	-
13	418640.79	2189556.17	Картометрический	0,1	-
14	418640.98	2189573.47	Картометрический	0,1	-
15	418641.16	2189588.87	Картометрический	0,1	-
16	418640.02	2189590.17	Картометрический	0,1	-
17	418634.47	2189596.50	Картометрический	0,1	-
18	418654.11	2189597.22	Картометрический	0,1	-
19	418700.71	2189598.70	Картометрический	0,1	-
20	418740.74	2189599.84	Картометрический	0,1	-
21	418777.88	2189599.34	Картометрический	0,1	-
22	418780.58	2189599.47	Картометрический	0,1	-
23	418822.46	2189601.52	Картометрический	0,1	-
24	418853.61	2189602.19	Картометрический	0,1	-
25	418881.37	2189602.99	Картометрический	0,1	-
26	418900.66	2189604.06	Картометрический	0,1	-
27	418922.81	2189606.04	Картометрический	0,1	-
28	418935.68	2189607.78	Картометрический	0,1	-
29	418966.69	2189610.56	Картометрический	0,1	-
30	418974.30	2189610.84	Картометрический	0,1	-
31	418993.07	2189611.52	Картометрический	0,1	-
32	419021.90	2189611.59	Картометрический	0,1	-
33	419047.47	2189610.45	Картометрический	0,1	-
34	419070.38	2189607.40	Картометрический	0,1	-
35	419084.75	2189606.70	Картометрический	0,1	-

Раздел 2

Сведения о местоположении границ объекта

Обозначение характерных точек границ	Координаты, м		Метод определения координат характерной точки	Средняя квадратическая погрешность положения характерной точки (Mt), м	Описание обозначения точки на местности (при наличии)
	X	Y			
1	2	3	4	5	6
36	419087.87	2189606.65	Картометрический	0,1	-
37	419089.66	2189627.97	Картометрический	0,1	-
38	419091.39	2189648.59	Картометрический	0,1	-
39	419103.08	2189787.42	Картометрический	0,1	-
40	419093.65	2189888.35	Картометрический	0,1	-
41	419092.46	2189916.89	Картометрический	0,1	-
42	419098.36	2189970.32	Картометрический	0,1	-
43	419087.25	2190063.33	Картометрический	0,1	-
44	419086.40	2190116.90	Картометрический	0,1	-
45	419086.22	2190126.72	Картометрический	0,1	-
46	419085.70	2190154.73	Картометрический	0,1	-
47	419098.87	2190198.25	Картометрический	0,1	-
48	419109.31	2190257.67	Картометрический	0,1	-
49	419122.76	2190300.48	Картометрический	0,1	-
50	419132.76	2190320.87	Картометрический	0,1	-
51	419125.59	2190328.38	Картометрический	0,1	-
52	419137.92	2190374.79	Картометрический	0,1	-
53	419098.67	2190387.67	Картометрический	0,1	-
54	419051.10	2190403.27	Картометрический	0,1	-
55	419106.37	2190574.52	Картометрический	0,1	-
56	419112.72	2190594.24	Картометрический	0,1	-
57	419013.00	2190564.02	Картометрический	0,1	-
58	419009.71	2190563.03	Картометрический	0,1	-
59	419004.89	2190590.51	Картометрический	0,1	-
60	418984.76	2190705.63	Картометрический	0,1	-
61	419059.42	2190692.35	Картометрический	0,1	-
62	419080.13	2190688.66	Картометрический	0,1	-
63	419085.96	2190687.61	Картометрический	0,1	-
64	419229.22	2190765.87	Картометрический	0,1	-
65	419266.79	2190772.13	Картометрический	0,1	-
66	419298.91	2190800.74	Картометрический	0,1	-
67	419299.87	2190809.59	Картометрический	0,1	-
68	419300.91	2190819.11	Картометрический	0,1	-
69	419301.33	2190823.01	Картометрический	0,1	-
70	419302.40	2190832.76	Картометрический	0,1	-
71	419303.84	2190846.00	Картометрический	0,1	-
72	419304.64	2190853.37	Картометрический	0,1	-
73	419306.04	2190866.17	Картометрический	0,1	-
74	419307.37	2190878.43	Картометрический	0,1	-
75	419310.09	2190903.40	Картометрический	0,1	-

Раздел 2

Сведения о местоположении границ объекта

Обозначение характерных точек границ	Координаты, м		Метод определения координат характерной точки	Средняя квадратическая погрешность положения характерной точки (Mt), м	Описание обозначения точки на местности (при наличии)
	X	Y			
1	2	3	4	5	6
76	419339.07	2190914.18	Картометрический	0,1	-
77	419348.56	2190938.91	Картометрический	0,1	-
78	419474.36	2190985.30	Картометрический	0,1	-
79	419473.74	2190986.85	Картометрический	0,1	-
80	419534.10	2191010.96	Картометрический	0,1	-
81	419533.78	2191006.88	Картометрический	0,1	-
82	419623.33	2191039.41	Картометрический	0,1	-
83	419734.80	2191079.89	Картометрический	0,1	-
84	419745.06	2191051.95	Картометрический	0,1	-
85	419748.95	2191041.25	Картометрический	0,1	-
86	419758.29	2191015.66	Картометрический	0,1	-
87	419770.82	2190955.59	Картометрический	0,1	-
88	419770.18	2190885.52	Картометрический	0,1	-
89	419744.43	2190814.20	Картометрический	0,1	-
90	419709.70	2190742.22	Картометрический	0,1	-
91	419698.02	2190718.01	Картометрический	0,1	-
92	419655.59	2190635.07	Картометрический	0,1	-
93	419646.56	2190617.44	Картометрический	0,1	-
94	419646.31	2190616.89	Картометрический	0,1	-
95	419646.09	2190616.33	Картометрический	0,1	-
96	419645.91	2190615.74	Картометрический	0,1	-
97	419645.79	2190615.15	Картометрический	0,1	-
98	419645.72	2190614.55	Картометрический	0,1	-
99	419645.69	2190613.94	Картометрический	0,1	-
100	419645.67	2190612.98	Картометрический	0,1	-
101	419645.38	2190596.69	Картометрический	0,1	-
102	419639.79	2190273.04	Картометрический	0,1	-
103	419638.90	2190221.63	Картометрический	0,1	-
104	419633.96	2189935.01	Картометрический	0,1	-
105	419630.04	2189741.12	Картометрический	0,1	-
106	419627.70	2189628.89	Картометрический	0,1	-
107	419626.76	2189554.91	Картометрический	0,1	-
108	419628.14	2189518.50	Картометрический	0,1	-
109	419554.37	2189519.19	Картометрический	0,1	-
110	419553.99	2189519.19	Картометрический	0,1	-
111	419477.31	2189518.43	Картометрический	0,1	-
112	419364.36	2189518.05	Картометрический	0,1	-
113	419364.23	2189518.05	Картометрический	0,1	-
114	419241.80	2189516.72	Картометрический	0,1	-
1	419171.05	2189516.53	Картометрический	0,1	-

Раздел 2

Сведения о местоположении границ объекта

3. Сведения о характерных точках части (частей) границы объекта

Обозначение характерных точек границ	Координаты, м		Метод определения координат характерной точки	Средняя квадратическая погрешность положения характерной точки (Mt), м	Описание обозначения точки на местности (при наличии)
	X	Y			
1	2	3	4	5	6
-	-	-	-	-	-

Раздел 3

Сведения о местоположении измененных (уточненных) границ объекта

1. Система координат -

2. Сведения о характерных точках границ объекта

Обозначение характерных точек границ	Существующие координаты, м		Измененные (уточненные) координаты, м		Метод определения координат характерной точки	Средняя квадратическая погрешность положения характерной точки (Mt), м	Описание обозначения точки на местности (при наличии)
	X	Y	X	Y			
1	2	3	4	5	6	7	8
-	-	-	-	-	-	-	

3. Сведения о характерных точках части (частей) границы объекта

Обозначение характерных точек границ	Существующие координаты, м		Измененные (уточненные) координаты, м		Метод определения координат характерной точки	Средняя квадратическая погрешность положения характерной точки (Mt), м	Описание обозначения точки на местности (при наличии)
	X	Y	X	Y			
1	2	3	4	5	6	7	8
-	-	-	-	-	-	-	

ГРАФИЧЕСКОЕ ОПИСАНИЕ
местоположения границ населенных пунктов, территориальных зон, особо охраняемых природных территорий, зон с особыми условиями использования территории

д. Лемешово

(наименование объекта, местоположение границ которого описано (далее - объект))

Раздел 1

Сведения об объекте

№ п/п	Характеристики объекта	Описание характеристик
1	**2**	**3**
1.	Местоположение объекта	Московская область, Городской округ Подольск
2.	Площадь объекта +/- величина погрешности определения площади (Р +/- Дельта Р)	475975 кв. м ± 241 кв. м
3.	Иные характеристики объекта	

Раздел 2

Сведения о местоположении границ объекта

1. Система координат МСК-50, зона 2

2. Сведения о характерных точках границ объекта

Обозначение характерных точек границ	Координаты, м		Метод определения координат характерной точки	Средняя квадратическая погрешность положения характерной точки (Mt), м	Описание обозначения точки на местности (при наличии)
	X	Y			
1	2	3	4	5	6
1	432661.01	2186497.60	Картометрический	0,1	-
2	432787.50	2186260.97	Картометрический	0,1	-
3	432791.50	2186261.40	Картометрический	0,1	-
4	432794.96	2186261.86	Картометрический	0,1	-
5	432811.40	2186264.03	Картометрический	0,1	-
6	432840.45	2186267.85	Картометрический	0,1	-
7	432869.50	2186271.67	Картометрический	0,1	-
8	432898.55	2186275.50	Картометрический	0,1	-
9	432911.80	2186277.24	Картометрический	0,1	-
10	432927.59	2186285.71	Картометрический	0,1	-
11	432961.79	2186304.05	Картометрический	0,1	-
12	433009.30	2186329.54	Картометрический	0,1	-
13	433009.26	2186333.89	Картометрический	0,1	-
14	433034.31	2186335.30	Картометрический	0,1	-
15	433036.25	2186334.09	Картометрический	0,1	-
16	433044.00	2186339.75	Картометрический	0,1	-
17	433131.00	2186340.75	Картометрический	0,1	-
18	433139.62	2186348.88	Картометрический	0,1	-
19	433144.84	2186329.00	Картометрический	0,1	-
20	433145.79	2186326.71	Картометрический	0,1	-
21	433148.80	2186304.70	Картометрический	0,1	-
22	433147.36	2186304.64	Картометрический	0,1	-
23	433150.05	2186286.31	Картометрический	0,1	-
24	433164.52	2186284.82	Картометрический	0,1	-
25	433192.79	2186282.04	Картометрический	0,1	-
26	433196.74	2186270.91	Картометрический	0,1	-
27	433199.53	2186266.85	Картометрический	0,1	-
28	433230.78	2186280.87	Картометрический	0,1	-
29	433327.42	2186287.38	Картометрический	0,1	-
30	433308.32	2186325.57	Картометрический	0,1	-
31	433317.40	2186336.62	Картометрический	0,1	-
32	433324.48	2186351.27	Картометрический	0,1	-
33	433295.39	2186399.09	Картометрический	0,1	-
34	433277.45	2186450.20	Картометрический	0,1	-
35	433267.66	2186477.60	Картометрический	0,1	-

Раздел 2

Сведения о местоположении границ объекта

Обозначение характерных точек границ	Координаты, м		Метод определения координат характерной точки	Средняя квадратическая погрешность положения характерной точки (Mt), м	Описание обозначения точки на местности (при наличии)
	X	Y			
1	2	3	4	5	6
36	433256.60	2186522.75	Картометрический	0,1	-
37	433413.98	2186469.13	Картометрический	0,1	-
38	433436.18	2186489.71	Картометрический	0,1	-
39	433421.29	2186499.78	Картометрический	0,1	-
40	433328.08	2186535.27	Картометрический	0,1	-
41	433286.95	2186559.48	Картометрический	0,1	-
42	433250.40	2186713.31	Картометрический	0,1	-
43	433196.99	2186832.27	Картометрический	0,1	-
44	433165.31	2186896.31	Картометрический	0,1	-
45	433139.73	2186951.72	Картометрический	0,1	-
46	433130.52	2187044.93	Картометрический	0,1	-
47	433141.22	2187071.85	Картометрический	0,1	-
48	433086.00	2187089.99	Картометрический	0,1	-
49	433072.61	2187094.23	Картометрический	0,1	-
50	433071.73	2187094.68	Картометрический	0,1	-
51	433064.68	2187098.76	Картометрический	0,1	-
52	433052.59	2187119.01	Картометрический	0,1	-
53	433012.17	2187088.28	Картометрический	0,1	-
54	433007.18	2187084.52	Картометрический	0,1	-
55	433002.89	2187067.38	Картометрический	0,1	-
56	432981.26	2186982.50	Картометрический	0,1	-
57	432926.16	2186953.76	Картометрический	0,1	-
58	432889.97	2186960.22	Картометрический	0,1	-
59	432840.61	2186998.66	Картометрический	0,1	-
60	432839.10	2186999.48	Картометрический	0,1	-
61	432816.66	2186951.86	Картометрический	0,1	-
62	432768.87	2186965.93	Картометрический	0,1	-
63	432779.60	2187003.12	Картометрический	0,1	-
64	432780.21	2187005.20	Картометрический	0,1	-
65	432760.78	2187014.87	Картометрический	0,1	-
66	432741.24	2187025.17	Картометрический	0,1	-
67	432720.93	2187033.71	Картометрический	0,1	-
68	432715.88	2187015.91	Картометрический	0,1	-
69	432714.91	2187016.64	Картометрический	0,1	-
70	432694.31	2187024.66	Картометрический	0,1	-
71	432693.51	2187023.13	Картометрический	0,1	-
72	432642.48	2187045.22	Картометрический	0,1	-
73	432640.81	2187045.37	Картометрический	0,1	-
74	432634.29	2187048.21	Картометрический	0,1	-
75	432612.69	2187057.90	Картометрический	0,1	-

Раздел 2

Сведения о местоположении границ объекта

Обозначение характерных точек границ	Координаты, м		Метод определения координат характерной точки	Средняя квадратическая погрешность положения характерной точки (Mt), м	Описание обозначения точки на местности (при наличии)
	X	Y			
1	2	3	4	5	6
76	432580.82	2187004.63	Картометрический	0,1	-
77	432549.32	2186948.75	Картометрический	0,1	-
78	432544.15	2186951.74	Картометрический	0,1	-
79	432543.22	2186950.63	Картометрический	0,1	-
80	432531.47	2186956.53	Картометрический	0,1	-
81	432529.14	2186951.43	Картометрический	0,1	-
82	432531.23	2186952.19	Картометрический	0,1	-
83	432540.70	2186947.62	Картометрический	0,1	-
84	432540.31	2186947.15	Картометрический	0,1	-
85	432537.71	2186946.24	Картометрический	0,1	-
86	432525.30	2186942.96	Картометрический	0,1	-
87	432523.84	2186942.01	Картометрический	0,1	-
88	432560.50	2186801.34	Картометрический	0,1	-
89	432592.90	2186677.00	Картометрический	0,1	-
90	432621.70	2186584.43	Картометрический	0,1	-
91	432640.81	2186542.23	Картометрический	0,1	-
92	432637.93	2186541.59	Картометрический	0,1	-
93	432660.68	2186497.77	Картометрический	0,1	-
1	432661.01	2186497.60	Картометрический	0,1	-
94	432967.04	2186136.63	Картометрический	0,1	-
95	432939.52	2186127.31	Картометрический	0,1	-
96	432904.20	2186129.43	Картометрический	0,1	-
97	432880.24	2186129.81	Картометрический	0,1	-
98	432846.42	2186130.38	Картометрический	0,1	-
99	432853.30	2186106.59	Картометрический	0,1	-
100	432858.02	2186087.96	Картометрический	0,1	-
101	432886.00	2185977.50	Картометрический	0,1	-
102	432915.00	2185869.25	Картометрический	0,1	-
103	432916.50	2185864.50	Картометрический	0,1	-
104	432919.00	2185852.75	Картометрический	0,1	-
105	432920.61	2185852.91	Картометрический	0,1	-
106	432921.50	2185853.00	Картометрический	0,1	-
107	432924.00	2185853.25	Картометрический	0,1	-
108	432956.50	2185853.25	Картометрический	0,1	-
109	432967.98	2185856.24	Картометрический	0,1	-
110	432965.77	2185866.32	Картометрический	0,1	-
111	432966.16	2185881.42	Картометрический	0,1	-
112	432972.22	2185894.54	Картометрический	0,1	-
113	432947.01	2185949.73	Картометрический	0,1	-
114	432939.47	2185970.16	Картометрический	0,1	-

Раздел 2

Сведения о местоположении границ объекта

Обозначение характерных точек границ	Координаты, м		Метод определения координат характерной точки	Средняя квадратическая погрешность положения характерной точки (Mt), м	Описание обозначения точки на местности (при наличии)
	X	Y			
1	2	3	4	5	6
115	432938.29	2185995.10	Картометрический	0,1	-
116	432944.03	2186024.62	Картометрический	0,1	-
117	432969.59	2186118.86	Картометрический	0,1	-
94	432967.04	2186136.63	Картометрический	0,1	-

3. Сведения о характерных точках части (частей) границы объекта

Обозначение характерных точек границ	Координаты, м		Метод определения координат характерной точки	Средняя квадратическая погрешность положения характерной точки (Mt), м	Описание обозначения точки на местности (при наличии)
	X	Y			
1	2	3	4	5	6
-	-	-	-	-	-

Раздел 3

Сведения о местоположении измененных (уточненных) границ объекта

1. Система координат -

2. Сведения о характерных точках границ объекта

Обозначение характерных точек границ	Существующие координаты, м		Измененные (уточненные) координаты, м		Метод определения координат характерной точки	Средняя квадратическая погрешность положения характерной точки (Mt), м	Описание обозначения точки на местности (при наличии)
	X	Y	X	Y			
1	2	3	4	5	6	7	8
-	-	-	-	-	-	-	

3. Сведения о характерных точках части (частей) границы объекта

Обозначение характерных точек границ	Существующие координаты, м		Измененные (уточненные) координаты, м		Метод определения координат характерной точки	Средняя квадратическая погрешность положения характерной точки (Mt), м	Описание обозначения точки на местности (при наличии)
	X	Y	X	Y			
1	2	3	4	5	6	7	8
-	-	-	-	-	-	-	

ГРАФИЧЕСКОЕ ОПИСАНИЕ
местоположения границ населенных пунктов, территориальных зон, особо охраняемых природных территорий, зон с особыми условиями использования территории

д. Лопаткино

(наименование объекта, местоположение границ которого описано (далее - объект))

Раздел 1

Сведения об объекте

№ п/п	Характеристики объекта	Описание характеристик
1	**2**	**3**
1.	Местоположение объекта	Московская область, Городской округ Подольск
2.	Площадь объекта +/- величина погрешности определения площади (Р +/- Дельта Р)	114152 кв. м ± 118 кв. м
3.	Иные характеристики объекта	

Раздел 2

Сведения о местоположении границ объекта

1. Система координат МСК-50, зона 2

2. Сведения о характерных точках границ объекта

Обозначение характерных точек границ	Координаты, м		Метод определения координат характерной точки	Средняя квадратическая погрешность положения характерной точки (Mt), м	Описание обозначения точки на местности (при наличии)
	X	Y			
1	2	3	4	5	6
1	420939.87	2196632.32	Картометрический	0,1	-
2	420925.89	2196643.62	Картометрический	0,1	-
3	420907.43	2196623.36	Картометрический	0,1	-
4	420920.35	2196610.62	Картометрический	0,1	-
1	420939.87	2196632.32	Картометрический	0,1	-
5	420076.70	2196617.68	Картометрический	0,1	-
6	420007.52	2196596.05	Картометрический	0,1	-
7	419914.58	2196566.98	Картометрический	0,1	-
8	419877.44	2196628.69	Картометрический	0,1	-
9	419905.80	2196645.59	Картометрический	0,1	-
10	419887.00	2196673.83	Картометрический	0,1	-
11	419875.51	2196700.07	Картометрический	0,1	-
12	419820.82	2196799.24	Картометрический	0,1	-
13	419802.83	2196812.88	Картометрический	0,1	-
14	419806.83	2196815.92	Картометрический	0,1	-
15	419804.69	2196819.25	Картометрический	0,1	-
16	419799.90	2196824.19	Картометрический	0,1	-
17	419790.74	2196837.80	Картометрический	0,1	-
18	419795.22	2196840.66	Картометрический	0,1	-
19	419771.08	2196882.12	Картометрический	0,1	-
20	419714.29	2196992.94	Картометрический	0,1	-
21	419707.63	2197011.45	Картометрический	0,1	-
22	419698.95	2197035.55	Картометрический	0,1	-
23	419697.46	2197053.90	Картометрический	0,1	-
24	419696.33	2197067.86	Картометрический	0,1	-
25	419707.12	2197083.36	Картометрический	0,1	-
26	419713.05	2197091.89	Картометрический	0,1	-
27	419715.17	2197093.52	Картометрический	0,1	-
28	419719.61	2197096.93	Картометрический	0,1	-
29	419723.00	2197099.54	Картометрический	0,1	-
30	419728.03	2197103.41	Картометрический	0,1	-
31	419757.25	2197125.90	Картометрический	0,1	-
32	419800.56	2197149.78	Картометрический	0,1	-
33	419807.29	2197150.00	Картометрический	0,1	-
34	419821.42	2197138.99	Картометрический	0,1	-

Раздел 2

Сведения о местоположении границ объекта

Обозначение характерных точек границ	Координаты, м		Метод определения координат характерной точки	Средняя квадратическая погрешность положения характерной точки (Mt), м	Описание обозначения точки на местности (при наличии)
	X	Y			
1	2	3	4	5	6
35	419824.29	2197140.91	Картометрический	0,1	-
36	419842.62	2197123.85	Картометрический	0,1	-
37	419856.58	2197095.42	Картометрический	0,1	-
38	419863.58	2197090.17	Картометрический	0,1	-
39	419886.33	2197073.15	Картометрический	0,1	-
40	419920.78	2197015.58	Картометрический	0,1	-
41	419855.13	2196971.96	Картометрический	0,1	-
42	419856.18	2196962.96	Картометрический	0,1	-
43	419855.07	2196962.16	Картометрический	0,1	-
44	419856.17	2196960.58	Картометрический	0,1	-
45	419929.38	2197002.29	Картометрический	0,1	-
46	419959.04	2196953.09	Картометрический	0,1	-
47	420003.98	2196951.92	Картометрический	0,1	-
48	420003.76	2196922.81	Картометрический	0,1	-
49	420056.72	2196892.72	Картометрический	0,1	-
50	420064.68	2196888.20	Картометрический	0,1	-
51	420032.10	2196860.61	Картометрический	0,1	-
52	420028.66	2196857.69	Картометрический	0,1	-
53	420031.08	2196849.66	Картометрический	0,1	-
54	420042.26	2196812.72	Картометрический	0,1	-
55	420066.25	2196733.41	Картометрический	0,1	-
56	420069.32	2196723.26	Картометрический	0,1	-
57	420062.85	2196717.13	Картометрический	0,1	-
58	420062.93	2196716.83	Картометрический	0,1	-
59	420060.79	2196710.60	Картометрический	0,1	-
60	420061.84	2196708.17	Картометрический	0,1	-
61	420058.00	2196706.35	Картометрический	0,1	-
62	420058.39	2196705.25	Картометрический	0,1	-
63	420082.92	2196680.69	Картометрический	0,1	-
64	420105.19	2196688.26	Картометрический	0,1	-
65	420108.73	2196671.43	Картометрический	0,1	-
66	420062.01	2196657.54	Картометрический	0,1	-
5	420076.70	2196617.68	Картометрический	0,1	-

Раздел 2

Сведения о местоположении границ объекта

3. Сведения о характерных точках части (частей) границы объекта

Обозначение характерных точек границ	Координаты, м		Метод определения координат характерной точки	Средняя квадратическая погрешность положения характерной точки (Mt), м	Описание обозначения точки на местности (при наличии)
	X	Y			
1	2	3	4	5	6
-	-	-	-	-	-

Раздел 3

Сведения о местоположении измененных (уточненных) границ объекта

1. Система координат -

2. Сведения о характерных точках границ объекта

Обозначение характерных точек границ	Существующие координаты, м		Измененные (уточненные) координаты, м		Метод определения координат характерной точки	Средняя квадратическая погрешность положения характерной точки (Mt), м	Описание обозначения точки на местности (при наличии)
	X	Y	X	Y			
1	2	3	4	5	6	7	8
-	-	-	-	-	-	-	

3. Сведения о характерных точках части (частей) границы объекта

Обозначение характерных точек границ	Существующие координаты, м		Измененные (уточненные) координаты, м		Метод определения координат характерной точки	Средняя квадратическая погрешность положения характерной точки (Mt), м	Описание обозначения точки на местности (при наличии)
	X	Y	X	Y			
1	2	3	4	5	6	7	8
-	-	-	-	-	-	-	

ГРАФИЧЕСКОЕ ОПИСАНИЕ
местоположения границ населенных пунктов, территориальных зон, особо охраняемых природных территорий, зон с особыми условиями использования территории

д. Луковня

(наименование объекта, местоположение границ которого описано (далее - объект))

Раздел 1

Сведения об объекте

№ п/п	Характеристики объекта	Описание характеристик
1	**2**	**3**
1.	Местоположение объекта	Московская область, Городской округ Подольск
2.	Площадь объекта +/- величина погрешности определения площади (Р +/- Дельта Р)	268876 кв. м ± 181 кв. м
3.	Иные характеристики объекта	

Раздел 2

Сведения о местоположении границ объекта

1. Система координат МСК-50, зона 2

2. Сведения о характерных точках границ объекта

Обозначение характерных точек границ	Координаты, м		Метод определения координат характерной точки	Средняя квадратическая погрешность положения характерной точки (Mt), м	Описание обозначения точки на местности (при наличии)
	X	Y			
1	2	3	4	5	6
1	435297.56	2184026.54	Картометрический	0,1	-
2	435306.22	2184019.88	Картометрический	0,1	-
3	435341.53	2183997.08	Картометрический	0,1	-
4	435343.00	2183994.96	Картометрический	0,1	-
5	435342.95	2184002.33	Картометрический	0,1	-
6	435342.68	2184034.84	Картометрический	0,1	-
7	435341.83	2184041.54	Картометрический	0,1	-
8	435340.82	2184071.53	Картометрический	0,1	-
9	435298.55	2184071.64	Картометрический	0,1	-
1	435297.56	2184026.54	Картометрический	0,1	-
10	435252.85	2184023.23	Картометрический	0,1	-
11	435274.49	2184069.39	Картометрический	0,1	-
12	435286.03	2184103.38	Картометрический	0,1	-
13	435291.60	2184102.34	Картометрический	0,1	-
14	435298.44	2184108.06	Картометрический	0,1	-
15	435302.06	2184110.85	Картометрический	0,1	-
16	435305.77	2184113.71	Картометрический	0,1	-
17	435309.48	2184132.80	Картометрический	0,1	-
18	435307.71	2184132.98	Картометрический	0,1	-
19	435303.50	2184133.40	Картометрический	0,1	-
20	435302.81	2184133.47	Картометрический	0,1	-
21	435303.89	2184165.56	Картометрический	0,1	-
22	435304.04	2184169.97	Картометрический	0,1	-
23	435315.11	2184174.16	Картометрический	0,1	-
24	435326.89	2184178.63	Картометрический	0,1	-
25	435328.84	2184179.37	Картометрический	0,1	-
26	435342.01	2184184.36	Картометрический	0,1	-
27	435370.98	2184195.34	Картометрический	0,1	-
28	435397.37	2184205.35	Картометрический	0,1	-
29	435471.20	2184222.68	Картометрический	0,1	-
30	435471.43	2184221.71	Картометрический	0,1	-
31	435471.99	2184219.77	Картометрический	0,1	-
32	435498.22	2184225.62	Картометрический	0,1	-
33	435534.55	2184233.71	Картометрический	0,1	-
34	435575.69	2184242.88	Картометрический	0,1	-

Раздел 2

Сведения о местоположении границ объекта

Обозначение характерных точек границ	Координаты, м		Метод определения координат характерной точки	Средняя квадратическая погрешность положения характерной точки (Mt), м	Описание обозначения точки на местности (при наличии)
	X	Y			
1	2	3	4	5	6
35	435603.32	2184249.04	Картометрический	0,1	-
36	435597.23	2184272.19	Картометрический	0,1	-
37	435598.53	2184270.42	Картометрический	0,1	-
38	435600.66	2184268.42	Картометрический	0,1	-
39	435602.97	2184266.80	Картометрический	0,1	-
40	435606.24	2184265.20	Картометрический	0,1	-
41	435609.56	2184264.14	Картометрический	0,1	-
42	435614.43	2184263.61	Картометрический	0,1	-
43	435620.13	2184263.07	Картометрический	0,1	-
44	435626.47	2184262.53	Картометрический	0,1	-
45	435633.87	2184262.03	Картометрический	0,1	-
46	435649.29	2184261.92	Картометрический	0,1	-
47	435662.29	2184262.57	Картометрический	0,1	-
48	435673.20	2184263.00	Картометрический	0,1	-
49	435683.27	2184263.77	Картометрический	0,1	-
50	435688.96	2184264.38	Картометрический	0,1	-
51	435692.40	2184264.77	Картометрический	0,1	-
52	435701.85	2184266.22	Картометрический	0,1	-
53	435707.92	2184267.19	Картометрический	0,1	-
54	435733.59	2184271.07	Картометрический	0,1	-
55	435745.83	2184273.03	Картометрический	0,1	-
56	435756.93	2184274.76	Картометрический	0,1	-
57	435785.62	2184279.34	Картометрический	0,1	-
58	435802.96	2184281.97	Картометрический	0,1	-
59	435806.14	2184282.47	Картометрический	0,1	-
60	435822.93	2184284.99	Картометрический	0,1	-
61	435832.92	2184286.44	Картометрический	0,1	-
62	435842.67	2184288.03	Картометрический	0,1	-
63	435867.57	2184291.82	Картометрический	0,1	-
64	435877.65	2184293.28	Картометрический	0,1	-
65	435903.49	2184297.15	Картометрический	0,1	-
66	435921.91	2184299.62	Картометрический	0,1	-
67	435949.50	2184303.75	Картометрический	0,1	-
68	435965.19	2184306.19	Картометрический	0,1	-
69	436013.32	2184312.82	Картометрический	0,1	-
70	436020.62	2184313.86	Картометрический	0,1	-
71	436028.63	2184315.05	Картометрический	0,1	-
72	436032.58	2184315.61	Картометрический	0,1	-
73	436053.01	2184318.34	Картометрический	0,1	-
74	436059.57	2184319.43	Картометрический	0,1	-

Раздел 2

Сведения о местоположении границ объекта

Обозначение характерных точек границ	Координаты, м		Метод определения координат характерной точки	Средняя квадратическая погрешность положения характерной точки (Mt), м	Описание обозначения точки на местности (при наличии)
	X	Y			
1	2	3	4	5	6
75	436079.28	2184322.11	Картометрический	0,1	-
76	436098.78	2184324.87	Картометрический	0,1	-
77	436116.26	2184327.21	Картометрический	0,1	-
78	436126.01	2184328.64	Картометрический	0,1	-
79	436134.92	2184329.88	Картометрический	0,1	-
80	436142.11	2184330.88	Картометрический	0,1	-
81	436149.53	2184331.74	Картометрический	0,1	-
82	436168.22	2184334.35	Картометрический	0,1	-
83	436176.00	2184335.36	Картометрический	0,1	-
84	436181.14	2184336.14	Картометрический	0,1	-
85	436185.10	2184336.57	Картометрический	0,1	-
86	436189.62	2184336.94	Картометрический	0,1	-
87	436193.24	2184337.03	Картометрический	0,1	-
88	436199.71	2184336.67	Картометрический	0,1	-
89	436202.93	2184336.33	Картометрический	0,1	-
90	436207.94	2184335.58	Картометрический	0,1	-
91	436214.06	2184334.33	Картометрический	0,1	-
92	436218.62	2184333.13	Картометрический	0,1	-
93	436224.18	2184331.62	Картометрический	0,1	-
94	436229.38	2184329.95	Картометрический	0,1	-
95	436235.62	2184327.59	Картометрический	0,1	-
96	436242.54	2184325.04	Картометрический	0,1	-
97	436248.79	2184322.82	Картометрический	0,1	-
98	436259.70	2184318.60	Картометрический	0,1	-
99	436272.59	2184313.42	Картометрический	0,1	-
100	436283.08	2184309.44	Картометрический	0,1	-
101	436291.74	2184305.82	Картометрический	0,1	-
102	436298.90	2184303.34	Картометрический	0,1	-
103	436317.63	2184296.03	Картометрический	0,1	-
104	436317.84	2184298.12	Картометрический	0,1	-
105	436318.42	2184302.61	Картометрический	0,1	-
106	436318.50	2184303.16	Картометрический	0,1	-
107	436319.50	2184310.81	Картометрический	0,1	-
108	436320.24	2184316.48	Картометрический	0,1	-
109	436305.71	2184322.15	Картометрический	0,1	-
110	436298.67	2184324.59	Картометрический	0,1	-
111	436290.05	2184328.19	Картометрический	0,1	-
112	436279.81	2184332.07	Картометрический	0,1	-
113	436266.99	2184337.22	Картометрический	0,1	-
114	436255.45	2184341.68	Картометрический	0,1	-

Раздел 2

Сведения о местоположении границ объекта

Обозначение характерных точек границ	Координаты, м		Метод определения координат характерной точки	Средняя квадратическая погрешность положения характерной точки (Mt), м	Описание обозначения точки на местности (при наличии)
	X	Y			
1	2	3	4	5	6
115	436249.36	2184343.84	Картометрический	0,1	-
116	436242.61	2184346.33	Картометрический	0,1	-
117	436236.30	2184348.71	Картометрический	0,1	-
118	436229.99	2184350.76	Картометрический	0,1	-
119	436223.76	2184352.46	Картометрический	0,1	-
120	436218.82	2184353.75	Картометрический	0,1	-
121	436213.92	2184354.81	Картометрический	0,1	-
122	436211.25	2184355.30	Картометрический	0,1	-
123	436205.66	2184356.14	Картометрический	0,1	-
124	436201.52	2184356.59	Картометрический	0,1	-
125	436197.67	2184356.90	Картометрический	0,1	-
126	436193.33	2184357.04	Картометрический	0,1	-
127	436188.55	2184356.92	Картометрический	0,1	-
128	436183.44	2184356.51	Картометрический	0,1	-
129	436180.04	2184356.17	Картометрический	0,1	-
130	436178.27	2184355.93	Картометрический	0,1	-
131	436173.34	2184355.18	Картометрический	0,1	-
132	436165.55	2184354.17	Картометрический	0,1	-
133	436147.12	2184351.60	Картометрический	0,1	-
134	436139.45	2184350.70	Картометрический	0,1	-
135	436132.25	2184349.70	Картометрический	0,1	-
136	436123.18	2184348.44	Картометрический	0,1	-
137	436113.41	2184347.00	Картометрический	0,1	-
138	436096.08	2184344.69	Картометрический	0,1	-
139	436076.53	2184341.92	Картометрический	0,1	-
140	436056.43	2184339.19	Картометрический	0,1	-
141	436049.90	2184338.10	Картометрический	0,1	-
142	436029.85	2184335.42	Картометрический	0,1	-
143	436025.77	2184334.84	Картометрический	0,1	-
144	436017.75	2184333.65	Картометрический	0,1	-
145	436010.54	2184332.62	Картометрический	0,1	-
146	435962.21	2184325.96	Картометрический	0,1	-
147	435946.49	2184323.52	Картометрический	0,1	-
148	435919.14	2184319.42	Картометрический	0,1	-
149	435900.63	2184316.94	Картометрический	0,1	-
150	435874.74	2184313.06	Картометрический	0,1	-
151	435864.64	2184311.60	Картометрический	0,1	-
152	435839.03	2184307.70	Картометрический	0,1	-
153	435829.85	2184306.20	Картометрический	0,1	-
154	435820.07	2184304.78	Картометрический	0,1	-

Раздел 2

Сведения о местоположении границ объекта

Обозначение характерных точек границ	Координаты, м		Метод определения координат характерной точки	Средняя квадратическая погрешность положения характерной точки (Mt), м	Описание обозначения точки на местности (при наличии)
	X	Y			
1	2	3	4	5	6
155	435803.12	2184302.24	Картометрический	0,1	-
156	435799.94	2184301.74	Картометрический	0,1	-
157	435782.51	2184299.09	Картометрический	0,1	-
158	435753.83	2184294.52	Картометрический	0,1	-
159	435742.72	2184292.79	Картометрический	0,1	-
160	435730.52	2184290.83	Картометрический	0,1	-
161	435704.86	2184286.96	Картометрический	0,1	-
162	435698.74	2184285.98	Картометрический	0,1	-
163	435689.84	2184284.61	Картометрический	0,1	-
164	435686.76	2184284.26	Картометрический	0,1	-
165	435681.29	2184283.67	Картометрический	0,1	-
166	435671.82	2184282.96	Картометрический	0,1	-
167	435661.40	2184282.55	Картометрический	0,1	-
168	435648.29	2184281.90	Картометрический	0,1	-
169	435634.94	2184282.01	Картометрический	0,1	-
170	435627.99	2184282.47	Картометрический	0,1	-
171	435621.92	2184282.99	Картометрический	0,1	-
172	435616.45	2184283.51	Картометрический	0,1	-
173	435613.56	2184283.83	Картометрический	0,1	-
174	435612.62	2184285.67	Картометрический	0,1	-
175	435604.78	2184306.16	Картометрический	0,1	-
176	435600.08	2184318.06	Картометрический	0,1	-
177	435587.52	2184350.20	Картометрический	0,1	-
178	435572.03	2184389.11	Картометрический	0,1	-
179	435561.48	2184415.99	Картометрический	0,1	-
180	435547.74	2184450.72	Картометрический	0,1	-
181	435524.33	2184511.00	Картометрический	0,1	-
182	435520.77	2184520.06	Картометрический	0,1	-
183	435513.05	2184539.60	Картометрический	0,1	-
184	435498.30	2184577.22	Картометрический	0,1	-
185	435477.68	2184629.96	Картометрический	0,1	-
186	435465.68	2184660.53	Картометрический	0,1	-
187	435453.88	2184690.38	Картометрический	0,1	-
188	435451.67	2184696.01	Картометрический	0,1	-
189	435441.93	2184721.03	Картометрический	0,1	-
190	435429.32	2184753.23	Картометрический	0,1	-
191	435418.86	2184779.75	Картометрический	0,1	-
192	435412.68	2184795.16	Картометрический	0,1	-
193	435401.24	2184823.95	Картометрический	0,1	-
194	435389.83	2184853.04	Картометрический	0,1	-

Раздел 2

Сведения о местоположении границ объекта

Обозначение характерных точек границ	Координаты, м		Метод определения координат характерной точки	Средняя квадратическая погрешность положения характерной точки (Mt), м	Описание обозначения точки на местности (при наличии)
	X	Y			
1	2	3	4	5	6
195	435377.75	2184883.68	Картометрический	0,1	-
196	435368.00	2184908.08	Картометрический	0,1	-
197	435363.31	2184919.99	Картометрический	0,1	-
198	435355.20	2184917.03	Картометрический	0,1	-
199	435347.68	2184914.27	Картометрический	0,1	-
200	435344.52	2184913.12	Картометрический	0,1	-
201	435349.42	2184900.69	Картометрический	0,1	-
202	435359.16	2184876.31	Картометрический	0,1	-
203	435371.22	2184845.72	Картометрический	0,1	-
204	435382.64	2184816.58	Картометрический	0,1	-
205	435394.11	2184787.73	Картометрический	0,1	-
206	435400.27	2184772.35	Картометрический	0,1	-
207	435410.71	2184745.90	Картометрический	0,1	-
208	435423.29	2184713.76	Картометрический	0,1	-
209	435433.05	2184688.72	Картометрический	0,1	-
210	435435.27	2184683.05	Картометрический	0,1	-
211	435447.07	2184653.20	Картометрический	0,1	-
212	435459.06	2184622.66	Картометрический	0,1	-
213	435479.68	2184569.93	Картометрический	0,1	-
214	435494.43	2184532.29	Картометрический	0,1	-
215	435495.70	2184529.11	Картометрический	0,1	-
216	435498.95	2184530.34	Картометрический	0,1	-
217	435506.66	2184509.04	Картометрический	0,1	-
218	435464.44	2184518.12	Картометрический	0,1	-
219	435414.34	2184528.84	Картометрический	0,1	-
220	435356.43	2184541.24	Картометрический	0,1	-
221	435302.99	2184552.67	Картометрический	0,1	-
222	435285.54	2184556.40	Картометрический	0,1	-
223	435284.40	2184556.65	Картометрический	0,1	-
224	435230.25	2184568.23	Картометрический	0,1	-
225	435217.11	2184556.39	Картометрический	0,1	-
226	435199.67	2184537.45	Картометрический	0,1	-
227	435176.61	2184560.90	Картометрический	0,1	-
228	435169.37	2184583.60	Картометрический	0,1	-
229	435149.27	2184609.07	Картометрический	0,1	-
230	435121.31	2184589.96	Картометрический	0,1	-
231	435119.67	2184591.02	Картометрический	0,1	-
232	435104.99	2184589.27	Картометрический	0,1	-
233	435043.88	2184638.64	Картометрический	0,1	-
234	435024.56	2184657.69	Картометрический	0,1	-

Раздел 2

Сведения о местоположении границ объекта

Обозначение характерных точек границ	Координаты, м		Метод определения координат характерной точки	Средняя квадратическая погрешность положения характерной точки (Mt), м	Описание обозначения точки на местности (при наличии)
	X	Y			
1	2	3	4	5	6
235	435012.89	2184678.20	Картометрический	0,1	-
236	435005.21	2184704.72	Картометрический	0,1	-
237	434983.88	2184700.74	Картометрический	0,1	-
238	434980.01	2184669.83	Картометрический	0,1	-
239	434924.94	2184630.44	Картометрический	0,1	-
240	434909.64	2184692.54	Картометрический	0,1	-
241	434859.67	2184682.44	Картометрический	0,1	-
242	434909.90	2184620.26	Картометрический	0,1	-
243	434913.34	2184619.04	Картометрический	0,1	-
244	434922.48	2184603.91	Картометрический	0,1	-
245	434926.74	2184596.09	Картометрический	0,1	-
246	434937.53	2184596.47	Картометрический	0,1	-
247	434924.65	2184590.41	Картометрический	0,1	-
248	434926.44	2184564.14	Картометрический	0,1	-
249	434930.64	2184560.16	Картометрический	0,1	-
250	434920.36	2184546.95	Картометрический	0,1	-
251	434926.79	2184541.28	Картометрический	0,1	-
252	434926.31	2184528.76	Картометрический	0,1	-
253	434937.05	2184507.76	Картометрический	0,1	-
254	434938.70	2184510.79	Картометрический	0,1	-
255	434953.60	2184494.96	Картометрический	0,1	-
256	434958.20	2184488.28	Картометрический	0,1	-
257	434956.20	2184485.36	Картометрический	0,1	-
258	434961.76	2184476.04	Картометрический	0,1	-
259	434957.98	2184452.53	Картометрический	0,1	-
260	434944.93	2184370.34	Картометрический	0,1	-
261	434895.28	2184322.82	Картометрический	0,1	-
262	434877.57	2184304.28	Картометрический	0,1	-
263	434854.02	2184286.78	Картометрический	0,1	-
264	434845.56	2184273.50	Картометрический	0,1	-
265	434808.36	2184253.61	Картометрический	0,1	-
266	434816.81	2184242.31	Картометрический	0,1	-
267	434838.69	2184234.12	Картометрический	0,1	-
268	434806.21	2184192.63	Картометрический	0,1	-
269	434892.52	2184241.86	Картометрический	0,1	-
270	434949.16	2184253.31	Картометрический	0,1	-
271	435076.36	2184250.28	Картометрический	0,1	-
272	435143.35	2184244.68	Картометрический	0,1	-
273	435189.90	2184224.63	Картометрический	0,1	-
274	435214.63	2184195.95	Картометрический	0,1	-

Раздел 2

Сведения о местоположении границ объекта

Обозначение характерных точек границ	Координаты, м		Метод определения координат характерной точки	Средняя квадратическая погрешность положения характерной точки (Mt), м	Описание обозначения точки на местности (при наличии)
	X	Y			
1	2	3	4	5	6
275	435225.63	2184161.64	Картометрический	0,1	-
276	435228.00	2184144.56	Картометрический	0,1	-
277	435232.58	2184099.01	Картометрический	0,1	-
278	435224.28	2184054.86	Картометрический	0,1	-
279	435220.33	2184049.52	Картометрический	0,1	-
280	435218.57	2184038.89	Картометрический	0,1	-
10	435252.85	2184023.23	Картометрический	0,1	-
281	434948.72	2184596.88	Картометрический	0,1	-
282	434961.54	2184597.36	Картометрический	0,1	-
283	434964.70	2184587.25	Картометрический	0,1	-
281	434948.72	2184596.88	Картометрический	0,1	-
284	435151.59	2184618.60	Картометрический	0,1	-
285	435158.41	2184625.75	Картометрический	0,1	-
286	435151.27	2184632.92	Картометрический	0,1	-
287	435144.44	2184625.65	Картометрический	0,1	-
284	435151.59	2184618.60	Картометрический	0,1	-

3. Сведения о характерных точках части (частей) границы объекта

Обозначение характерных точек границ	Координаты, м		Метод определения координат характерной точки	Средняя квадратическая погрешность положения характерной точки (Mt), м	Описание обозначения точки на местности (при наличии)
	X	Y			
1	2	3	4	5	6
-	-	-	-	-	-

Раздел 3

Сведения о местоположении измененных (уточненных) границ объекта

1. Система координат -

2. Сведения о характерных точках границ объекта

Обозначение характерных точек границ	Существующие координаты, м		Измененные (уточненные) координаты, м		Метод определения координат характерной точки	Средняя квадратическая погрешность положения характерной точки (Mt), м	Описание обозначения точки на местности (при наличии)
	X	Y	X	Y			
1	2	3	4	5	6	7	8
-	-	-	-	-	-	-	

3. Сведения о характерных точках части (частей) границы объекта

Обозначение характерных точек границ	Существующие координаты, м		Измененные (уточненные) координаты, м		Метод определения координат характерной точки	Средняя квадратическая погрешность положения характерной точки (Mt), м	Описание обозначения точки на местности (при наличии)
	X	Y	X	Y			
1	2	3	4	5	6	7	8
-	-	-	-	-	-	-	

ГРАФИЧЕСКОЕ ОПИСАНИЕ
местоположения границ населенных пунктов, территориальных зон, особо охраняемых природных территорий, зон с особыми условиями использования территории

д. Лучинское

(наименование объекта, местоположение границ которого описано (далее - объект))

Раздел 1

Сведения об объекте

№ п/п	Характеристики объекта	Описание характеристик
1	**2**	**3**
1.	Местоположение объекта	Московская область, Городской округ Подольск
2.	Площадь объекта +/- величина погрешности определения площади (Р +/- Дельта Р)	233108 кв. м ± 169 кв. м
3.	Иные характеристики объекта	

Раздел 2

Сведения о местоположении границ объекта

1. Система координат МСК-50, зона 2

2. Сведения о характерных точках границ объекта

Обозначение характерных точек границ	Координаты, м		Метод определения координат характерной точки	Средняя квадратическая погрешность положения характерной точки (Mt), м	Описание обозначения точки на местности (при наличии)
	X	Y			
1	2	3	4	5	6
1	422764.22	2184987.39	Картометрический	0,1	-
2	422756.93	2185000.50	Картометрический	0,1	-
3	422743.82	2184993.21	Картометрический	0,1	-
4	422751.10	2184980.10	Картометрический	0,1	-
1	422764.22	2184987.39	Картометрический	0,1	-
5	422775.34	2185035.13	Картометрический	0,1	-
6	422769.09	2185047.81	Картометрический	0,1	-
7	422756.41	2185041.56	Картометрический	0,1	-
8	422762.66	2185028.87	Картометрический	0,1	-
5	422775.34	2185035.13	Картометрический	0,1	-
9	423016.06	2184484.44	Картометрический	0,1	-
10	423010.75	2184483.41	Картометрический	0,1	-
11	423010.43	2184481.51	Картометрический	0,1	-
12	423011.01	2184476.59	Картометрический	0,1	-
13	423012.43	2184475.13	Картометрический	0,1	-
14	423021.33	2184477.08	Картометрический	0,1	-
15	423021.63	2184477.06	Картометрический	0,1	-
16	423091.99	2184399.86	Картометрический	0,1	-
17	423095.93	2184372.63	Картометрический	0,1	-
18	423099.26	2184372.98	Картометрический	0,1	-
19	423099.21	2184373.71	Картометрический	0,1	-
20	423099.49	2184373.72	Картометрический	0,1	-
21	423107.30	2184375.05	Картометрический	0,1	-
22	423107.74	2184374.54	Картометрический	0,1	-
23	423108.86	2184374.18	Картометрический	0,1	-
24	423371.00	2184434.00	Картометрический	0,1	-
25	423366.84	2184444.95	Картометрический	0,1	-
26	423371.34	2184445.04	Картометрический	0,1	-
27	423371.26	2184460.33	Картометрический	0,1	-
28	423371.08	2184493.82	Картометрический	0,1	-
29	423370.92	2184523.94	Картометрический	0,1	-
30	423363.94	2184524.29	Картометрический	0,1	-
31	423289.95	2184532.08	Картометрический	0,1	-
32	423271.44	2184554.04	Картометрический	0,1	-
33	423248.64	2184577.74	Картометрический	0,1	-

Раздел 2

Сведения о местоположении границ объекта

Обозначение характерных точек границ	Координаты, м		Метод определения координат характерной точки	Средняя квадратическая погрешность положения характерной точки (Mt), м	Описание обозначения точки на местности (при наличии)
	X	Y			
1	2	3	4	5	6
34	423232.97	2184601.41	Картометрический	0,1	-
35	423226.81	2184617.06	Картометрический	0,1	-
36	423282.34	2184637.89	Картометрический	0,1	-
37	423234.44	2184795.45	Картометрический	0,1	-
38	423174.91	2184776.63	Картометрический	0,1	-
39	423136.04	2184929.62	Картометрический	0,1	-
40	423150.88	2184938.96	Картометрический	0,1	-
41	423191.56	2184964.57	Картометрический	0,1	-
42	423216.23	2184980.09	Картометрический	0,1	-
43	423074.16	2185117.51	Картометрический	0,1	-
44	422989.70	2185191.89	Картометрический	0,1	-
45	422986.71	2185188.75	Картометрический	0,1	-
46	422966.61	2185167.73	Картометрический	0,1	-
47	422852.96	2185110.04	Картометрический	0,1	-
48	422842.83	2185103.00	Картометрический	0,1	-
49	422844.51	2185087.69	Картометрический	0,1	-
50	422922.15	2184881.66	Картометрический	0,1	-
51	422929.30	2184795.50	Картометрический	0,1	-
52	422955.31	2184647.58	Картометрический	0,1	-
53	422997.58	2184538.35	Картометрический	0,1	-
9	423016.06	2184484.44	Картометрический	0,1	-
54	423366.46	2185046.79	Картометрический	0,1	-
55	423281.34	2185191.28	Картометрический	0,1	-
56	423230.11	2185140.37	Картометрический	0,1	-
57	423177.00	2185087.60	Картометрический	0,1	-
58	423205.34	2185060.18	Картометрический	0,1	-
59	423247.64	2185019.26	Картометрический	0,1	-
60	423281.44	2184996.87	Картометрический	0,1	-
61	423304.47	2184981.63	Картометрический	0,1	-
62	423350.17	2185029.67	Картометрический	0,1	-
54	423366.46	2185046.79	Картометрический	0,1	-

3. Сведения о характерных точках части (частей) границы объекта

Обозначение характерных точек границ	Координаты, м		Метод определения координат характерной точки	Средняя квадратическая погрешность положения характерной точки (Mt), м	Описание обозначения точки на местности (при наличии)
	X	Y			
1	2	3	4	5	6
-	-	-	-	-	-

Раздел 3

Сведения о местоположении измененных (уточненных) границ объекта

1. Система координат -

2. Сведения о характерных точках границ объекта

Обозначение характерных точек границ	Существующие координаты, м		Измененные (уточненные) координаты, м		Метод определения координат характерной точки	Средняя квадратическая погрешность положения характерной точки (Mt), м	Описание обозначения точки на местности (при наличии)
	X	Y	X	Y			
1	2	3	4	5	6	7	8
-	-	-	-	-	-	-	

3. Сведения о характерных точках части (частей) границы объекта

Обозначение характерных точек границ	Существующие координаты, м		Измененные (уточненные) координаты, м		Метод определения координат характерной точки	Средняя квадратическая погрешность положения характерной точки (Mt), м	Описание обозначения точки на местности (при наличии)
	X	Y	X	Y			
1	2	3	4	5	6	7	8
-	-	-	-	-	-	-	

Разработка и внесение изменений в документы территориального планирования муниципальных образований Московской области

ВНЕСЕНИЕ ИЗМЕНЕНИЙ В ГЕНЕРАЛЬНЫЙ ПЛАН ГОРОДСКОГО ОКРУГА ПОДОЛЬСК МОСКОВСКОЙ ОБЛАСТИ

Приложение 1. Сведения о границах населённых пунктов, входящих в состав городского округа Подольск Московской области

Книга 2.

2025

КОМИТЕТ ПО АРХИТЕКТУРЕ И ГРАДОСТРОИТЕЛЬСТВУ
МОСКОВСКОЙ ОБЛАСТИ

Государственное автономное учреждение Московской области
«Научно-исследовательский и проектный институт градостроительства»
(ГАУ МО «НИиПИ градостроительства»)

143960, Московская область, г. Реутов, проспект Мира, д. 57, помещение III, тел: +7 (495) 242 77 07, iniipi@mosreg.ru

Государственное задание
от 17.12.2025 № 834.10

Разработка и внесение изменений в документы территориального планирования муниципальных образований Московской области

ВНЕСЕНИЕ ИЗМЕНЕНИЙ В ГЕНЕРАЛЬНЫЙ ПЛАН ГОРОДСКОГО ОКРУГА ПОДОЛЬСК МОСКОВСКОЙ ОБЛАСТИ

Приложение 1. Сведения о границах населённых пунктов, входящих в состав Городского округа Подольск Московской области

Книга 2.

И.о. директора **А.Н. Чуньков**
Руководитель Мастерской № 3 **Н.В. Макаров**
Нач. отдела № 1 Мастерской № 3 **И.В. Гордюхина**

2025

Архив. № подл | ФИО, подпись и дата | Взамен Арх.№ | ФИО, подпись и дата визирования Техотделом

Внесение изменений в Генеральный план городского округа Подольск Московской области

Состав

	Наименование документа
	Утверждаемая часть
Генеральный план	
	Положение о территориальном планировании
	Карта границ населённых пунктов, входящих в состав муниципального образования
	Карта функциональных зон муниципального образования
Приложение 1. Сведения о границах населённых пунктов, входящих в состав Городского округа Подольск (в электронном виде). Книга 1. Книга 2	
Приложение 2. Карта несогласованных вопросов внесения изменений в Генеральный план городского округа Подольск в части пересечения земельных участков с землями лесного фонда.	
Материалы по обоснованию	
Том I. Планировочная и инженерно-транспортная организация территории. Социально-экономическое обоснование. Книга 1 Текстовая часть.	
Том I. Планировочная и инженерно-транспортная организация территории. Социально-экономическое обоснование Книга 1 Графические материалы	
	Карта размещения муниципального образования в устойчивой системе расселения Московской области
	Карта существующего использования территории в границах муниципального образования
	Карта планируемого развития транспортной инфраструктуры в границах муниципального образования в части объектов федерального и регионального значения
	Карта планируемого развития транспортной инфраструктуры в границах муниципального образования в части объектов федерального и регионального значения – ***сведения ограниченного доступа***
	Карта зон с особыми условиями использования территории в границах муниципального образования
	Карта планируемого развития инженерных коммуникаций и сооружений в границах муниципального образования в части объектов федерального и регионального значения – ***сведения ограниченного доступа***
	Карта границ земель лесного фонда с отображением границ лесничеств и лесопарков
	Карта границ земель сельскохозяйственного назначения с отображением особо ценных сельскохозяйственных угодий и мелиорируемых земель
	Карта зон с особыми условиями использования территории в границах муниципального образования, в части приаэродромной территории
Том I. Планировочная и инженерно-транспортная организация территории. Социально-экономическое обоснование. Книга 2. Текстовая часть. Разделы: Трубопроводный транспорт и Развитие инженерной инфраструктуры - ***сведения ограниченного доступа***	

Том II. Охрана окружающей среды	
	Текстовая часть
	Графические материалы (карты):
	Карта границ зон негативного воздействия существующих и планируемых объектов капитального строительства
	Карта существующих и планируемых особо охраняемых природных территорий, зон санитарной охраны источников питьевого водоснабжения, водоохранных зон, прибрежных защитных полос, береговых полос водных объектов, зон затопления и подтопления
Том III. Объекты культурного наследия Книга 1.	
	Текстовая часть
	Графические материалы:
	Карта границ территорий, зон охраны и защитных зон объектов культурного наследия
Электронные материалы	
	Электронные материалы: текстовые материалы, графические материалы в формате PDF
Том III. Объекты культурного наследия Книга 2. ***сведения ограниченного доступа***	
	Текстовая часть
	Графические материалы:
	Карта границ территорий, зон охраны и защитных зон объектов культурного наследия и объектов археологии
Том IV. Основные факторы риска возникновения чрезвычайных ситуаций природного и техногенного характера - ***сведения ограниченного доступа***	
	Текстовая часть
	Графические материалы:
	Карта границ территорий, подверженных риску возникновения чрезвычайных ситуаций природного и техногенного характера и воздействия их последствий
Электронные материалы - ***сведения ограниченного доступа***	
	Электронные материалы: текстовые материалы, графические материалы в формате PDF

ГРАФИЧЕСКОЕ ОПИСАНИЕ
местоположения границ населенных пунктов, территориальных зон, особо охраняемых природных территорий, зон с особыми условиями использования территории

д. Макарово

(наименование объекта, местоположение границ которого описано (далее - объект))

Раздел 1

Сведения об объекте

№ п/п	Характеристики объекта	Описание характеристик
1	**2**	**3**
1.	Местоположение объекта	Московская область, Городской округ Подольск
2.	Площадь объекта +/- величина погрешности определения площади (Р +/- Дельта Р)	560431 кв. м ± 262 кв. м
3.	Иные характеристики объекта	

Раздел 2

Сведения о местоположении границ объекта

1. Система координат МСК-50, зона 2

2. Сведения о характерных точках границ объекта

Обозначение характерных точек границ	Координаты, м		Метод определения координат характерной точки	Средняя квадратическая погрешность положения характерной точки (Mt), м	Описание обозначения точки на местности (при наличии)
	X	Y			
1	2	3	4	5	6
1	436586.73	2198345.93	Картометрический	0,1	-
2	436582.94	2198345.97	Картометрический	0,1	-
3	436491.61	2198169.05	Картометрический	0,1	-
4	436561.68	2198161.36	Картометрический	0,1	-
5	436552.04	2198048.13	Картометрический	0,1	-
6	436439.71	2198059.45	Картометрический	0,1	-
7	436405.42	2197986.72	Картометрический	0,1	-
8	436357.19	2197949.33	Картометрический	0,1	-
9	436209.60	2197980.14	Картометрический	0,1	-
10	436060.85	2198030.69	Картометрический	0,1	-
11	436036.52	2198038.96	Картометрический	0,1	-
12	435981.15	2198183.05	Картометрический	0,1	-
13	435974.73	2198191.43	Картометрический	0,1	-
14	435880.95	2198121.74	Картометрический	0,1	-
15	435880.88	2198121.81	Картометрический	0,1	-
16	435894.59	2198160.58	Картометрический	0,1	-
17	435950.03	2198192.52	Картометрический	0,1	-
18	436008.14	2198222.25	Картометрический	0,1	-
19	436064.98	2198249.64	Картометрический	0,1	-
20	436101.14	2198272.68	Картометрический	0,1	-
21	436124.58	2198299.13	Картометрический	0,1	-
22	436158.24	2198353.05	Картометрический	0,1	-
23	436169.90	2198369.86	Картометрический	0,1	-
24	436199.48	2198413.01	Картометрический	0,1	-
25	436193.10	2198442.12	Картометрический	0,1	-
26	436178.14	2198460.86	Картометрический	0,1	-
27	436167.93	2198456.81	Картометрический	0,1	-
28	436174.42	2198483.88	Картометрический	0,1	-
29	436163.73	2198628.73	Картометрический	0,1	-
30	436152.89	2198674.76	Картометрический	0,1	-
31	436136.13	2198718.00	Картометрический	0,1	-
32	436107.40	2198766.53	Картометрический	0,1	-
33	436081.53	2198847.14	Картометрический	0,1	-
34	436080.70	2198879.05	Картометрический	0,1	-
35	436064.76	2198883.43	Картометрический	0,1	-

Раздел 2

Сведения о местоположении границ объекта

Обозначение характерных точек границ	Координаты, м		Метод определения координат характерной точки	Средняя квадратическая погрешность положения характерной точки (Mt), м	Описание обозначения точки на местности (при наличии)
	X	Y			
1	2	3	4	5	6
36	436060.90	2198884.49	Картометрический	0,1	-
37	436064.50	2198904.22	Картометрический	0,1	-
38	436070.02	2198902.73	Картометрический	0,1	-
39	436080.16	2198899.95	Картометрический	0,1	-
40	436078.91	2198948.79	Картометрический	0,1	-
41	436100.50	2199003.34	Картометрический	0,1	-
42	436133.24	2199060.85	Картометрический	0,1	-
43	436180.42	2199119.38	Картометрический	0,1	-
44	436238.44	2199161.86	Картометрический	0,1	-
45	436281.69	2199171.01	Картометрический	0,1	-
46	436335.06	2199169.44	Картометрический	0,1	-
47	436387.48	2199182.28	Картометрический	0,1	-
48	436405.47	2199178.51	Картометрический	0,1	-
49	436505.65	2199132.11	Картометрический	0,1	-
50	436525.09	2199130.75	Картометрический	0,1	-
51	436560.76	2199120.18	Картометрический	0,1	-
52	436570.88	2199121.00	Картометрический	0,1	-
53	436620.04	2199106.68	Картометрический	0,1	-
54	436644.75	2199099.77	Картометрический	0,1	-
55	436643.24	2199042.17	Картометрический	0,1	-
56	436641.62	2199015.11	Картометрический	0,1	-
57	436640.62	2198998.24	Картометрический	0,1	-
58	436636.16	2198940.83	Картометрический	0,1	-
59	436634.57	2198920.38	Картометрический	0,1	-
60	436633.71	2198906.14	Картометрический	0,1	-
61	436632.61	2198895.25	Картометрический	0,1	-
62	436631.76	2198879.27	Картометрический	0,1	-
63	436630.42	2198854.29	Картометрический	0,1	-
64	436629.08	2198829.18	Картометрический	0,1	-
65	436625.92	2198774.67	Картометрический	0,1	-
66	436627.27	2198746.62	Картометрический	0,1	-
67	436628.22	2198726.70	Картометрический	0,1	-
68	436629.97	2198667.00	Картометрический	0,1	-
69	436608.58	2198608.67	Картометрический	0,1	-
70	436580.37	2198548.31	Картометрический	0,1	-
71	436579.18	2198544.45	Картометрический	0,1	-
72	436586.54	2198544.58	Картометрический	0,1	-
73	436586.22	2198537.32	Картометрический	0,1	-
74	436585.77	2198527.33	Картометрический	0,1	-
75	436585.44	2198519.84	Картометрический	0,1	-

Раздел 2

Сведения о местоположении границ объекта

Обозначение характерных точек границ	Координаты, м		Метод определения координат характерной точки	Средняя квадратическая погрешность положения характерной точки (Mt), м	Описание обозначения точки на местности (при наличии)
	X	Y			
1	2	3	4	5	6
1	436586.73	2198345.93	Картометрический	0,1	-

3. Сведения о характерных точках части (частей) границы объекта

Обозначение характерных точек границ	Координаты, м		Метод определения координат характерной точки	Средняя квадратическая погрешность положения характерной точки (Mt), м	Описание обозначения точки на местности (при наличии)
	X	Y			
1	2	3	4	5	6
-	-	-	-	-	-

Раздел 3

Сведения о местоположении измененных (уточненных) границ объекта

1. Система координат -

2. Сведения о характерных точках границ объекта

Обозначение характерных точек границ	Существующие координаты, м		Измененные (уточненные) координаты, м		Метод определения координат характерной точки	Средняя квадратическая погрешность положения характерной точки (Mt), м	Описание обозначения точки на местности (при наличии)
	X	Y	X	Y			
1	2	3	4	5	6	7	8
-	-	-	-	-	-	-	

3. Сведения о характерных точках части (частей) границы объекта

Обозначение характерных точек границ	Существующие координаты, м		Измененные (уточненные) координаты, м		Метод определения координат характерной точки	Средняя квадратическая погрешность положения характерной точки (Mt), м	Описание обозначения точки на местности (при наличии)
	X	Y	X	Y			
1	2	3	4	5	6	7	8
-	-	-	-	-	-	-	

ГРАФИЧЕСКОЕ ОПИСАНИЕ
местоположения границ населенных пунктов, территориальных зон, особо охраняемых природных территорий, зон с особыми условиями использования территории

д. Малое Брянцево

(наименование объекта, местоположение границ которого описано (далее - объект))

Раздел 1

Сведения об объекте

№ п/п	Характеристики объекта	Описание характеристик
1	**2**	**3**
1.	Местоположение объекта	Московская область, Городской округ Подольск
2.	Площадь объекта +/- величина погрешности определения площади (Р +/- Дельта Р)	845462 кв. м ± 322 кв. м
3.	Иные характеристики объекта	

Раздел 2

Сведения о местоположении границ объекта

1. Система координат МСК-50, зона 2

2. Сведения о характерных точках границ объекта

Обозначение характерных точек границ	Координаты, м		Метод определения координат характерной точки	Средняя квадратическая погрешность положения характерной точки (Mt), м	Описание обозначения точки на местности (при наличии)
	X	Y			
1	2	3	4	5	6
1	441445.59	2200858.54	Картометрический	0,1	-
2	441439.27	2200730.44	Картометрический	0,1	-
3	441376.92	2200571.38	Картометрический	0,1	-
4	441336.02	2200294.97	Картометрический	0,1	-
5	441256.24	2200345.80	Картометрический	0,1	-
6	441215.83	2200364.86	Картометрический	0,1	-
7	441213.92	2200361.31	Картометрический	0,1	-
8	441205.41	2200368.47	Картометрический	0,1	-
9	441192.84	2200379.03	Картометрический	0,1	-
10	441156.44	2200409.21	Картометрический	0,1	-
11	441125.50	2200432.87	Картометрический	0,1	-
12	441104.52	2200448.73	Картометрический	0,1	-
13	441079.71	2200451.28	Картометрический	0,1	-
14	441077.32	2200438.33	Картометрический	0,1	-
15	441066.45	2200439.73	Картометрический	0,1	-
16	441063.79	2200425.03	Картометрический	0,1	-
17	441062.87	2200425.19	Картометрический	0,1	-
18	441044.45	2200350.23	Картометрический	0,1	-
19	441028.16	2200242.73	Картометрический	0,1	-
20	441028.29	2200239.14	Картометрический	0,1	-
21	441014.68	2200195.50	Картометрический	0,1	-
22	440997.42	2200140.19	Картометрический	0,1	-
23	440984.45	2200093.47	Картометрический	0,1	-
24	440957.11	2199994.96	Картометрический	0,1	-
25	441063.02	2199926.91	Картометрический	0,1	-
26	441083.59	2199912.51	Картометрический	0,1	-
27	441086.87	2199910.26	Картометрический	0,1	-
28	441175.04	2199849.98	Картометрический	0,1	-
29	441202.86	2199830.96	Картометрический	0,1	-
30	441207.02	2199838.60	Картометрический	0,1	-
31	441231.16	2199822.23	Картометрический	0,1	-
32	441319.02	2199759.47	Картометрический	0,1	-
33	441225.95	2199652.36	Картометрический	0,1	-
34	441225.66	2199652.02	Картометрический	0,1	-
35	441208.78	2199632.81	Картометрический	0,1	-

Раздел 2

Сведения о местоположении границ объекта

Обозначение характерных точек границ	Координаты, м		Метод определения координат характерной точки	Средняя квадратическая погрешность положения характерной точки (Mt), м	Описание обозначения точки на местности (при наличии)
	X	Y			
1	2	3	4	5	6
36	441202.93	2199596.81	Картометрический	0,1	-
37	441223.61	2199577.37	Картометрический	0,1	-
38	441209.22	2199566.82	Картометрический	0,1	-
39	441202.33	2199561.27	Картометрический	0,1	-
40	441201.06	2199560.25	Картометрический	0,1	-
41	441162.30	2199527.63	Картометрический	0,1	-
42	441162.06	2199527.42	Картометрический	0,1	-
43	441123.77	2199494.42	Картометрический	0,1	-
44	441123.61	2199494.28	Картометрический	0,1	-
45	441092.58	2199466.36	Картометрический	0,1	-
46	441092.26	2199466.07	Картометрический	0,1	-
47	441070.91	2199445.13	Картометрический	0,1	-
48	441070.62	2199444.83	Картометрический	0,1	-
49	441052.19	2199425.18	Картометрический	0,1	-
50	441051.70	2199424.62	Картометрический	0,1	-
51	441034.42	2199403.21	Картометрический	0,1	-
52	441033.98	2199402.61	Картометрический	0,1	-
53	441014.26	2199374.08	Картометрический	0,1	-
54	441014.04	2199373.74	Картометрический	0,1	-
55	441000.28	2199351.99	Картометрический	0,1	-
56	441000.02	2199351.55	Картометрический	0,1	-
57	440982.60	2199320.58	Картометрический	0,1	-
58	440982.57	2199320.53	Картометрический	0,1	-
59	440961.97	2199283.40	Картометрический	0,1	-
60	440961.94	2199283.33	Картометрический	0,1	-
61	440942.05	2199246.86	Картометрический	0,1	-
62	440926.51	2199219.21	Картометрический	0,1	-
63	440917.69	2199205.58	Картометрический	0,1	-
64	440913.45	2199210.29	Картометрический	0,1	-
65	440905.71	2199201.47	Картометрический	0,1	-
66	440899.36	2199194.13	Картометрический	0,1	-
67	440892.45	2199187.40	Картометрический	0,1	-
68	440887.40	2199183.47	Картометрический	0,1	-
69	440878.26	2199177.59	Картометрический	0,1	-
70	440872.07	2199174.32	Картометрический	0,1	-
71	440864.44	2199170.86	Картометрический	0,1	-
72	440858.16	2199168.32	Картометрический	0,1	-
73	440844.78	2199163.54	Картометрический	0,1	-
74	440804.67	2199150.86	Картометрический	0,1	-
75	440776.98	2199142.41	Картометрический	0,1	-

Раздел 2

Сведения о местоположении границ объекта

Обозначение характерных точек границ	Координаты, м		Метод определения координат характерной точки	Средняя квадратическая погрешность положения характерной точки (Mt), м	Описание обозначения точки на местности (при наличии)
	X	Y			
1	2	3	4	5	6
76	440749.99	2199132.97	Картометрический	0,1	-
77	440750.45	2199164.85	Картометрический	0,1	-
78	440757.21	2199186.36	Картометрический	0,1	-
79	440749.33	2199189.04	Картометрический	0,1	-
80	440728.55	2199189.72	Картометрический	0,1	-
81	440714.21	2199193.26	Картометрический	0,1	-
82	440707.62	2199204.28	Картометрический	0,1	-
83	440719.58	2199246.97	Картометрический	0,1	-
84	440720.57	2199247.51	Картометрический	0,1	-
85	440733.85	2199254.77	Картометрический	0,1	-
86	440742.06	2199259.26	Картометрический	0,1	-
87	440779.12	2199259.48	Картометрический	0,1	-
88	440785.43	2199259.52	Картометрический	0,1	-
89	440796.40	2199268.33	Картометрический	0,1	-
90	440793.52	2199273.41	Картометрический	0,1	-
91	440792.17	2199275.79	Картометрический	0,1	-
92	440770.22	2199297.97	Картометрический	0,1	-
93	440760.90	2199305.73	Картометрический	0,1	-
94	440755.09	2199289.47	Картометрический	0,1	-
95	440745.04	2199280.57	Картометрический	0,1	-
96	440733.54	2199277.66	Картометрический	0,1	-
97	440729.75	2199281.25	Картометрический	0,1	-
98	440715.39	2199289.72	Картометрический	0,1	-
99	440708.26	2199308.35	Картометрический	0,1	-
100	440707.69	2199332.56	Картометрический	0,1	-
101	440703.39	2199347.86	Картометрический	0,1	-
102	440698.39	2199350.00	Картометрический	0,1	-
103	440698.26	2199365.35	Картометрический	0,1	-
104	440692.36	2199365.98	Картометрический	0,1	-
105	440680.49	2199374.37	Картометрический	0,1	-
106	440669.77	2199396.91	Картометрический	0,1	-
107	440661.05	2199399.39	Картометрический	0,1	-
108	440631.04	2199400.89	Картометрический	0,1	-
109	440630.33	2199422.16	Картометрический	0,1	-
110	440631.56	2199424.98	Картометрический	0,1	-
111	440649.22	2199465.39	Картометрический	0,1	-
112	440661.54	2199477.56	Картометрический	0,1	-
113	440671.63	2199482.76	Картометрический	0,1	-
114	440690.64	2199475.58	Картометрический	0,1	-
115	440701.73	2199474.32	Картометрический	0,1	-

Раздел 2

Сведения о местоположении границ объекта

Обозначение характерных точек границ	Координаты, м		Метод определения координат характерной точки	Средняя квадратическая погрешность положения характерной точки (Mt), м	Описание обозначения точки на местности (при наличии)
	X	Y			
1	2	3	4	5	6
116	440710.44	2199479.05	Картометрический	0,1	-
117	440689.03	2199494.99	Картометрический	0,1	-
118	440656.33	2199528.84	Картометрический	0,1	-
119	440653.28	2199513.54	Картометрический	0,1	-
120	440639.02	2199508.75	Картометрический	0,1	-
121	440625.15	2199511.37	Картометрический	0,1	-
122	440610.21	2199525.99	Картометрический	0,1	-
123	440594.93	2199567.73	Картометрический	0,1	-
124	440615.12	2199580.63	Картометрический	0,1	-
125	440614.65	2199593.99	Картометрический	0,1	-
126	440646.57	2199595.44	Картометрический	0,1	-
127	440667.06	2199602.19	Картометрический	0,1	-
128	440671.51	2199639.13	Картометрический	0,1	-
129	440669.62	2199661.89	Картометрический	0,1	-
130	440645.70	2199718.03	Картометрический	0,1	-
131	440634.76	2199727.66	Картометрический	0,1	-
132	440634.58	2199743.94	Картометрический	0,1	-
133	440623.09	2199754.66	Картометрический	0,1	-
134	440627.21	2199772.60	Картометрический	0,1	-
135	440621.01	2199794.23	Картометрический	0,1	-
136	440636.97	2199818.82	Картометрический	0,1	-
137	440625.16	2199839.51	Картометрический	0,1	-
138	440633.87	2199863.60	Картометрический	0,1	-
139	440648.73	2199879.17	Картометрический	0,1	-
140	440652.29	2199898.73	Картометрический	0,1	-
141	440643.74	2199915.69	Картометрический	0,1	-
142	440631.10	2199931.05	Картометрический	0,1	-
143	440634.18	2199967.96	Картометрический	0,1	-
144	440627.52	2199982.97	Картометрический	0,1	-
145	440630.54	2200002.09	Картометрический	0,1	-
146	440646.92	2200033.18	Картометрический	0,1	-
147	440670.52	2200041.06	Картометрический	0,1	-
148	440696.61	2200046.97	Картометрический	0,1	-
149	440712.15	2200060.52	Картометрический	0,1	-
150	440733.40	2200094.94	Картометрический	0,1	-
151	440752.78	2200152.11	Картометрический	0,1	-
152	440759.76	2200251.99	Картометрический	0,1	-
153	440765.22	2200273.50	Картометрический	0,1	-
154	440772.81	2200290.70	Картометрический	0,1	-
155	440779.54	2200308.58	Картометрический	0,1	-

Раздел 2

Сведения о местоположении границ объекта

Обозначение характерных точек границ	Координаты, м		Метод определения координат характерной точки	Средняя квадратическая погрешность положения характерной точки (Mt), м	Описание обозначения точки на местности (при наличии)
	X	Y			
1	2	3	4	5	6
156	440787.57	2200346.13	Картометрический	0,1	-
157	440779.77	2200362.99	Картометрический	0,1	-
158	440785.81	2200381.27	Картометрический	0,1	-
159	440809.88	2200369.30	Картометрический	0,1	-
160	440827.62	2200387.74	Картометрический	0,1	-
161	440839.47	2200410.81	Картометрический	0,1	-
162	440844.15	2200426.16	Картометрический	0,1	-
163	440846.18	2200444.18	Картометрический	0,1	-
164	440848.19	2200450.75	Картометрический	0,1	-
165	440852.24	2200464.00	Картометрический	0,1	-
166	440851.30	2200477.42	Картометрический	0,1	-
167	440843.04	2200483.82	Картометрический	0,1	-
168	440797.29	2200491.14	Картометрический	0,1	-
169	440776.13	2200502.84	Картометрический	0,1	-
170	440682.98	2200511.16	Картометрический	0,1	-
171	440751.89	2200619.61	Картометрический	0,1	-
172	440742.82	2200623.51	Картометрический	0,1	-
173	440702.23	2200659.41	Картометрический	0,1	-
174	440678.18	2200680.68	Картометрический	0,1	-
175	440665.39	2200744.43	Картометрический	0,1	-
176	440597.27	2200844.42	Картометрический	0,1	-
177	440699.04	2200916.04	Картометрический	0,1	-
178	440800.81	2200987.65	Картометрический	0,1	-
179	440871.38	2200960.91	Картометрический	0,1	-
180	440951.85	2200879.40	Картометрический	0,1	-
181	440963.25	2200869.66	Картометрический	0,1	-
182	440973.36	2200880.75	Картометрический	0,1	-
183	440962.10	2200890.41	Картометрический	0,1	-
184	440929.83	2200923.05	Картометрический	0,1	-
185	440988.21	2200962.81	Картометрический	0,1	-
186	441184.71	2200900.50	Картометрический	0,1	-
187	441255.69	2200877.99	Картометрический	0,1	-
188	441372.00	2200866.08	Картометрический	0,1	-
1	441445.59	2200858.54	Картометрический	0,1	-

Раздел 2

Сведения о местоположении границ объекта

3. Сведения о характерных точках части (частей) границы объекта

Обозначение характерных точек границ	Координаты, м		Метод определения координат характерной точки	Средняя квадратическая погрешность положения характерной точки (Mt), м	Описание обозначения точки на местности (при наличии)
	X	Y			
1	2	3	4	5	6
-	-	-	-	-	-

Раздел 3

Сведения о местоположении измененных (уточненных) границ объекта

1. Система координат -

2. Сведения о характерных точках границ объекта

Обозначение характерных точек границ	Существующие координаты, м		Измененные (уточненные) координаты, м		Метод определения координат характерной точки	Средняя квадратическая погрешность положения характерной точки (Mt), м	Описание обозначения точки на местности (при наличии)
	X	Y	X	Y			
1	2	3	4	5	6	7	8
-	-	-	-	-	-	-	

3. Сведения о характерных точках части (частей) границы объекта

Обозначение характерных точек границ	Существующие координаты, м		Измененные (уточненные) координаты, м		Метод определения координат характерной точки	Средняя квадратическая погрешность положения характерной точки (Mt), м	Описание обозначения точки на местности (при наличии)
	X	Y	X	Y			
1	2	3	4	5	6	7	8
-	-	-	-	-	-	-	

ГРАФИЧЕСКОЕ ОПИСАНИЕ
местоположения границ населенных пунктов, территориальных зон, особо охраняемых природных территорий, зон с особыми условиями использования территории

д. Малое Толбино

(наименование объекта, местоположение границ которого описано (далее - объект))

Раздел 1

Сведения об объекте

№ п/п	Характеристики объекта	Описание характеристик
1	**2**	**3**
1.	Местоположение объекта	Московская область, Городской округ Подольск
2.	Площадь объекта +/- величина погрешности определения площади (Р +/- Дельта Р)	229921 кв. м ± 168 кв. м
3.	Иные характеристики объекта	

Раздел 2

Сведения о местоположении границ объекта

1. Система координат МСК-50, зона 2

2. Сведения о характерных точках границ объекта

Обозначение характерных точек границ	Координаты, м		Метод определения координат характерной точки	Средняя квадратическая погрешность положения характерной точки (Mt), м	Описание обозначения точки на местности (при наличии)
	X	Y			
1	2	3	4	5	6
1	422013.25	2187249.08	Картометрический	0,1	-
2	422014.59	2187225.41	Картометрический	0,1	-
3	422022.19	2187088.03	Картометрический	0,1	-
4	422023.08	2187088.08	Картометрический	0,1	-
5	422024.25	2187068.10	Картометрический	0,1	-
6	422023.29	2187068.04	Картометрический	0,1	-
7	422033.69	2186879.32	Картометрический	0,1	-
8	422034.72	2186874.86	Картометрический	0,1	-
9	422033.97	2186874.48	Картометрический	0,1	-
10	422039.25	2186778.76	Картометрический	0,1	-
11	421906.98	2186752.80	Картометрический	0,1	-
12	421777.95	2186658.67	Картометрический	0,1	-
13	421747.64	2186704.13	Картометрический	0,1	-
14	421731.27	2186710.33	Картометрический	0,1	-
15	421649.51	2186669.21	Картометрический	0,1	-
16	421618.96	2186734.56	Картометрический	0,1	-
17	421531.46	2186921.79	Картометрический	0,1	-
18	421510.06	2186970.20	Картометрический	0,1	-
19	421501.10	2186985.94	Картометрический	0,1	-
20	421496.50	2186998.38	Картометрический	0,1	-
21	421469.74	2187070.65	Картометрический	0,1	-
22	421471.00	2187071.29	Картометрический	0,1	-
23	421469.47	2187074.33	Картометрический	0,1	-
24	421494.85	2187086.43	Картометрический	0,1	-
25	421469.17	2187145.72	Картометрический	0,1	-
26	421483.28	2187192.25	Картометрический	0,1	-
27	421520.69	2187209.79	Картометрический	0,1	-
28	421586.02	2187242.89	Картометрический	0,1	-
29	421617.97	2187211.14	Картометрический	0,1	-
30	421671.93	2187089.14	Картометрический	0,1	-
31	421921.79	2187201.81	Картометрический	0,1	-
32	421973.76	2187231.05	Картометрический	0,1	-
33	421996.07	2187241.23	Картометрический	0,1	-
1	422013.25	2187249.08	Картометрический	0,1	-

Раздел 2

Сведения о местоположении границ объекта

3. Сведения о характерных точках части (частей) границы объекта

Обозначение характерных точек границ	Координаты, м		Метод определения координат характерной точки	Средняя квадратическая погрешность положения характерной точки (Mt), м	Описание обозначения точки на местности (при наличии)
	X	Y			
1	2	3	4	5	6
-	-	-	-	-	-

Раздел 3

Сведения о местоположении измененных (уточненных) границ объекта

1. Система координат -

2. Сведения о характерных точках границ объекта

Обозначение характерных точек границ	Существующие координаты, м		Измененные (уточненные) координаты, м		Метод определения координат характерной точки	Средняя квадратическая погрешность положения характерной точки (Mt), м	Описание обозначения точки на местности (при наличии)
	X	Y	X	Y			
1	2	3	4	5	6	7	8
-	-	-	-	-	-	-	

3. Сведения о характерных точках части (частей) границы объекта

Обозначение характерных точек границ	Существующие координаты, м		Измененные (уточненные) координаты, м		Метод определения координат характерной точки	Средняя квадратическая погрешность положения характерной точки (Mt), м	Описание обозначения точки на местности (при наличии)
	X	Y	X	Y			
1	2	3	4	5	6	7	8
-	-	-	-	-	-	-	

ГРАФИЧЕСКОЕ ОПИСАНИЕ
местоположения границ населенных пунктов, территориальных зон, особо охраняемых природных территорий, зон с особыми условиями использования территории

д. Матвеевское

(наименование объекта, местоположение границ которого описано (далее - объект))

Раздел 1

Сведения об объекте

№ п/п	Характеристики объекта	Описание характеристик
1	**2**	**3**
1.	Местоположение объекта	Московская область, Городской округ Подольск
2.	Площадь объекта +/- величина погрешности определения площади (Р +/- Дельта Р)	1131395 кв. м ± 372 кв. м
3.	Иные характеристики объекта	

Раздел 2

Сведения о местоположении границ объекта

1. Система координат МСК-50, зона 2

2. Сведения о характерных точках границ объекта

Обозначение характерных точек границ	Координаты, м		Метод определения координат характерной точки	Средняя квадратическая погрешность положения характерной точки (Mt), м	Описание обозначения точки на местности (при наличии)
	X	Y			
1	2	3	4	5	6
1	420120.52	2194541.93	Картометрический	0,1	-
2	420307.47	2194549.04	Картометрический	0,1	-
3	420301.90	2194725.28	Картометрический	0,1	-
4	420268.90	2194724.29	Картометрический	0,1	-
5	420226.92	2194722.36	Картометрический	0,1	-
6	420113.82	2194753.99	Картометрический	0,1	-
1	420120.52	2194541.93	Картометрический	0,1	-
7	420166.43	2194534.67	Картометрический	0,1	-
8	420170.94	2194393.38	Картометрический	0,1	-
9	420312.31	2194398.69	Картометрический	0,1	-
10	420307.75	2194540.04	Картометрический	0,1	-
7	420166.43	2194534.67	Картометрический	0,1	-
11	420738.61	2194707.48	Картометрический	0,1	-
12	420736.87	2194732.42	Картометрический	0,1	-
13	420735.15	2194757.36	Картометрический	0,1	-
14	420695.24	2194754.59	Картометрический	0,1	-
15	420696.98	2194729.64	Картометрический	0,1	-
16	420698.71	2194704.71	Картометрический	0,1	-
11	420738.61	2194707.48	Картометрический	0,1	-
17	420873.97	2194422.85	Картометрический	0,1	-
18	420842.10	2194402.06	Картометрический	0,1	-
19	420825.70	2194415.41	Картометрический	0,1	-
20	420796.52	2194425.55	Картометрический	0,1	-
21	420769.67	2194418.33	Картометрический	0,1	-
22	420751.41	2194402.21	Картометрический	0,1	-
23	420724.35	2194386.52	Картометрический	0,1	-
24	420686.44	2194387.35	Картометрический	0,1	-
25	420658.46	2194374.58	Картометрический	0,1	-
26	420624.79	2194351.69	Картометрический	0,1	-
27	420617.69	2194345.33	Картометрический	0,1	-
28	420662.34	2194304.69	Картометрический	0,1	-
29	420643.50	2194294.00	Картометрический	0,1	-
30	420627.73	2194270.50	Картометрический	0,1	-
31	420604.31	2194199.33	Картометрический	0,1	-
32	420592.19	2194168.10	Картометрический	0,1	-

Раздел 2

Сведения о местоположении границ объекта

Обозначение характерных точек границ	Координаты, м		Метод определения координат характерной точки	Средняя квадратическая погрешность положения характерной точки (Mt), м	Описание обозначения точки на местности (при наличии)
	X	Y			
1	2	3	4	5	6
33	420584.87	2194154.46	Картометрический	0,1	-
34	420577.82	2194142.00	Картометрический	0,1	-
35	420561.99	2194142.31	Картометрический	0,1	-
36	420549.94	2194143.68	Картометрический	0,1	-
37	420541.52	2194142.70	Картометрический	0,1	-
38	420532.78	2194129.66	Картометрический	0,1	-
39	420522.31	2194107.14	Картометрический	0,1	-
40	420513.99	2194082.56	Картометрический	0,1	-
41	420497.82	2194074.52	Картометрический	0,1	-
42	420482.93	2194064.35	Картометрический	0,1	-
43	420471.20	2194051.60	Картометрический	0,1	-
44	420464.41	2194029.06	Картометрический	0,1	-
45	420454.00	2194027.91	Картометрический	0,1	-
46	420443.41	2194022.57	Картометрический	0,1	-
47	420442.91	2194012.12	Картометрический	0,1	-
48	420453.68	2193995.84	Картометрический	0,1	-
49	420437.87	2193979.41	Картометрический	0,1	-
50	420419.60	2193959.14	Картометрический	0,1	-
51	420400.57	2193962.74	Картометрический	0,1	-
52	420384.73	2193962.28	Картометрический	0,1	-
53	420348.77	2193942.09	Картометрический	0,1	-
54	420343.71	2193876.22	Картометрический	0,1	-
55	420340.46	2193858.12	Картометрический	0,1	-
56	420310.73	2193692.65	Картометрический	0,1	-
57	420237.86	2193617.35	Картометрический	0,1	-
58	420199.16	2193569.14	Картометрический	0,1	-
59	420155.66	2193525.94	Картометрический	0,1	-
60	420133.34	2193499.13	Картометрический	0,1	-
61	420332.08	2193381.25	Картометрический	0,1	-
62	420333.88	2193383.86	Картометрический	0,1	-
63	420363.57	2193364.24	Картометрический	0,1	-
64	420362.77	2193362.86	Картометрический	0,1	-
65	420366.59	2193360.57	Картометрический	0,1	-
66	420370.54	2193366.69	Картометрический	0,1	-
67	420400.26	2193346.71	Картометрический	0,1	-
68	420459.91	2193305.92	Картометрический	0,1	-
69	420465.98	2193301.81	Картометрический	0,1	-
70	420501.40	2193283.39	Картометрический	0,1	-
71	420535.98	2193253.69	Картометрический	0,1	-
72	420586.17	2193308.98	Картометрический	0,1	-

Раздел 2

Сведения о местоположении границ объекта

Обозначение характерных точек границ	Координаты, м		Метод определения координат характерной точки	Средняя квадратическая погрешность положения характерной точки (Mt), м	Описание обозначения точки на местности (при наличии)
	X	Y			
1	2	3	4	5	6
73	420638.99	2193278.66	Картометрический	0,1	-
74	420691.42	2193401.98	Картометрический	0,1	-
75	420743.72	2193385.98	Картометрический	0,1	-
76	420737.82	2193397.17	Картометрический	0,1	-
77	420736.00	2193400.62	Картометрический	0,1	-
78	420728.86	2193414.15	Картометрический	0,1	-
79	420728.10	2193423.31	Картометрический	0,1	-
80	420726.73	2193439.95	Картометрический	0,1	-
81	420728.28	2193470.34	Картометрический	0,1	-
82	420729.28	2193489.93	Картометрический	0,1	-
83	420736.34	2193513.12	Картометрический	0,1	-
84	420752.65	2193566.20	Картометрический	0,1	-
85	420769.85	2193608.38	Картометрический	0,1	-
86	420773.03	2193616.19	Картометрический	0,1	-
87	420783.74	2193639.15	Картометрический	0,1	-
88	420798.32	2193660.72	Картометрический	0,1	-
89	420826.38	2193704.55	Картометрический	0,1	-
90	420856.97	2193752.92	Картометрический	0,1	-
91	420877.50	2193782.68	Картометрический	0,1	-
92	420888.61	2193806.27	Картометрический	0,1	-
93	420898.06	2193841.30	Картометрический	0,1	-
94	420911.49	2193894.34	Картометрический	0,1	-
95	420926.10	2193936.32	Картометрический	0,1	-
96	420945.62	2193997.80	Картометрический	0,1	-
97	420954.40	2194018.62	Картометрический	0,1	-
98	420957.67	2194026.36	Картометрический	0,1	-
99	421118.82	2194022.28	Картометрический	0,1	-
100	421213.63	2194019.30	Картометрический	0,1	-
101	421224.72	2194019.46	Картометрический	0,1	-
102	421242.36	2194019.72	Картометрический	0,1	-
103	421269.54	2194012.44	Картометрический	0,1	-
104	421296.32	2194006.79	Картометрический	0,1	-
105	421296.33	2194019.25	Картометрический	0,1	-
106	421296.33	2194023.07	Картометрический	0,1	-
107	421296.32	2194037.89	Картометрический	0,1	-
108	421296.30	2194097.84	Картометрический	0,1	-
109	421296.28	2194137.71	Картометрический	0,1	-
110	421310.79	2194138.77	Картометрический	0,1	-
111	421343.24	2194141.14	Картометрический	0,1	-
112	421347.87	2194265.36	Картометрический	0,1	-

Раздел 2

Сведения о местоположении границ объекта

Обозначение характерных точек границ	Координаты, м		Метод определения координат характерной точки	Средняя квадратическая погрешность положения характерной точки (Mt), м	Описание обозначения точки на местности (при наличии)
	X	Y			
1	2	3	4	5	6
113	421365.21	2194285.28	Картометрический	0,1	-
114	421382.58	2194303.61	Картометрический	0,1	-
115	421386.55	2194335.94	Картометрический	0,1	-
116	421388.39	2194365.49	Картометрический	0,1	-
117	421397.13	2194393.53	Картометрический	0,1	-
118	421421.08	2194403.55	Картометрический	0,1	-
119	421460.74	2194371.92	Картометрический	0,1	-
120	421477.96	2194358.18	Картометрический	0,1	-
121	421500.83	2194344.26	Картометрический	0,1	-
122	421551.09	2194339.88	Картометрический	0,1	-
123	421558.23	2194333.22	Картометрический	0,1	-
124	421564.66	2194327.21	Картометрический	0,1	-
125	421573.61	2194318.84	Картометрический	0,1	-
126	421576.23	2194308.89	Картометрический	0,1	-
127	421579.56	2194296.28	Картометрический	0,1	-
128	421581.91	2194287.37	Картометрический	0,1	-
129	421585.13	2194275.16	Картометрический	0,1	-
130	421592.84	2194275.62	Картометрический	0,1	-
131	421595.89	2194275.80	Картометрический	0,1	-
132	421597.41	2194275.90	Картометрический	0,1	-
133	421598.06	2194280.01	Картометрический	0,1	-
134	421598.08	2194280.06	Картометрический	0,1	-
135	421598.18	2194280.32	Картометрический	0,1	-
136	421599.32	2194283.17	Картометрический	0,1	-
137	421600.01	2194284.44	Картометрический	0,1	-
138	421600.98	2194285.97	Картометрический	0,1	-
139	421603.33	2194288.76	Картометрический	0,1	-
140	421605.01	2194290.26	Картометрический	0,1	-
141	421608.21	2194292.37	Картометрический	0,1	-
142	421610.98	2194293.60	Картометрический	0,1	-
143	421613.17	2194294.26	Картометрический	0,1	-
144	421615.78	2194294.72	Картометрический	0,1	-
145	421618.33	2194294.84	Картометрический	0,1	-
146	421620.71	2194294.68	Картометрический	0,1	-
147	421622.42	2194294.39	Картометрический	0,1	-
148	421623.99	2194293.99	Картометрический	0,1	-
149	421625.11	2194293.63	Картометрический	0,1	-
150	421626.47	2194293.08	Картометрический	0,1	-
151	421627.90	2194292.39	Картометрический	0,1	-
152	421629.63	2194291.36	Картометрический	0,1	-

Раздел 2

Сведения о местоположении границ объекта

Обозначение характерных точек границ	Координаты, м		Метод определения координат характерной точки	Средняя квадратическая погрешность положения характерной точки (Mt), м	Описание обозначения точки на местности (при наличии)
	X	Y			
1	2	3	4	5	6
153	421634.69	2194317.86	Картометрический	0,1	-
154	421639.72	2194345.45	Картометрический	0,1	-
155	421640.36	2194487.13	Картометрический	0,1	-
156	421637.35	2194487.11	Картометрический	0,1	-
157	421601.53	2194485.77	Картометрический	0,1	-
158	421585.47	2194482.38	Картометрический	0,1	-
159	421545.68	2194477.80	Картометрический	0,1	-
160	421518.40	2194479.47	Картометрический	0,1	-
161	421445.05	2194503.74	Картометрический	0,1	-
162	421415.94	2194507.47	Картометрический	0,1	-
163	421387.02	2194507.23	Картометрический	0,1	-
164	421374.21	2194507.12	Картометрический	0,1	-
165	421356.53	2194506.98	Картометрический	0,1	-
166	421351.15	2194506.93	Картометрический	0,1	-
167	421318.34	2194495.99	Картометрический	0,1	-
168	421280.68	2194479.53	Картометрический	0,1	-
169	421227.47	2194457.81	Картометрический	0,1	-
170	421211.76	2194456.08	Картометрический	0,1	-
171	421162.35	2194447.85	Картометрический	0,1	-
172	421139.02	2194444.78	Картометрический	0,1	-
173	421127.59	2194443.29	Картометрический	0,1	-
174	421115.82	2194440.72	Картометрический	0,1	-
175	421085.95	2194489.84	Картометрический	0,1	-
176	421090.01	2194494.89	Картометрический	0,1	-
177	421081.11	2194507.86	Картометрический	0,1	-
178	421060.20	2194508.17	Картометрический	0,1	-
179	421052.53	2194508.28	Картометрический	0,1	-
180	421031.76	2194496.68	Картометрический	0,1	-
181	421016.44	2194494.13	Картометрический	0,1	-
182	420991.06	2194483.27	Картометрический	0,1	-
183	420980.28	2194478.68	Картометрический	0,1	-
184	420950.71	2194466.03	Картометрический	0,1	-
185	420944.22	2194462.51	Картометрический	0,1	-
186	420921.21	2194450.70	Картометрический	0,1	-
187	420920.86	2194451.29	Картометрический	0,1	-
188	420911.14	2194446.40	Картометрический	0,1	-
189	420906.36	2194443.99	Картометрический	0,1	-
17	420873.97	2194422.85	Картометрический	0,1	-
190	421164.12	2195314.34	Картометрический	0,1	-
191	421159.37	2195368.08	Картометрический	0,1	-

Раздел 2

Сведения о местоположении границ объекта

Обозначение характерных точек границ	Координаты, м		Метод определения координат характерной точки	Средняя квадратическая погрешность положения характерной точки (Mt), м	Описание обозначения точки на местности (при наличии)
	X	Y			
1	2	3	4	5	6
192	421124.90	2195365.59	Картометрический	0,1	-
193	421073.23	2195361.85	Картометрический	0,1	-
194	421035.91	2195359.15	Картометрический	0,1	-
195	420976.95	2195354.89	Картометрический	0,1	-
196	420925.53	2195351.17	Картометрический	0,1	-
197	420878.11	2195347.74	Картометрический	0,1	-
198	420837.61	2195344.81	Картометрический	0,1	-
199	420837.01	2195353.46	Картометрический	0,1	-
200	420802.33	2195350.95	Картометрический	0,1	-
201	420763.20	2195348.11	Картометрический	0,1	-
202	420724.07	2195345.27	Картометрический	0,1	-
203	420683.67	2195342.35	Картометрический	0,1	-
204	420552.43	2195378.99	Картометрический	0,1	-
205	420410.02	2195418.94	Картометрический	0,1	-
206	420360.67	2195408.72	Картометрический	0,1	-
207	420426.55	2195260.16	Картометрический	0,1	-
208	420436.22	2195238.30	Картометрический	0,1	-
209	420443.58	2195221.75	Картометрический	0,1	-
210	420555.57	2194899.39	Картометрический	0,1	-
211	420566.79	2194839.35	Картометрический	0,1	-
212	420568.43	2194818.64	Картометрический	0,1	-
213	420669.24	2194826.22	Картометрический	0,1	-
214	420758.27	2194831.58	Картометрический	0,1	-
215	420759.94	2194814.98	Картометрический	0,1	-
216	420792.01	2194817.78	Картометрический	0,1	-
217	420820.70	2194820.29	Картометрический	0,1	-
218	420849.55	2194822.81	Картометрический	0,1	-
219	420878.58	2194825.34	Картометрический	0,1	-
220	420890.16	2194826.36	Картометрический	0,1	-
221	420906.78	2194827.41	Картометрический	0,1	-
222	420908.77	2194827.53	Картометрический	0,1	-
223	420936.80	2194829.31	Картометрический	0,1	-
224	420965.60	2194831.14	Картометрический	0,1	-
225	420994.21	2194832.95	Картометрический	0,1	-
226	421021.53	2194834.68	Картометрический	0,1	-
227	421022.83	2194817.62	Картометрический	0,1	-
228	421023.43	2194812.06	Картометрический	0,1	-
229	421024.46	2194799.79	Картометрический	0,1	-
230	421041.90	2194801.19	Картометрический	0,1	-
231	421050.66	2194802.17	Картометрический	0,1	-

Раздел 2

Сведения о местоположении границ объекта

Обозначение характерных точек границ	Координаты, м		Метод определения координат характерной точки	Средняя квадратическая погрешность положения характерной точки (Mt), м	Описание обозначения точки на местности (при наличии)
	X	Y			
1	2	3	4	5	6
232	421057.00	2194802.57	Картометрический	0,1	-
233	421055.67	2194814.82	Картометрический	0,1	-
234	421055.35	2194817.79	Картометрический	0,1	-
235	421054.12	2194831.60	Картометрический	0,1	-
236	421062.48	2194832.13	Картометрический	0,1	-
237	421064.59	2194832.31	Картометрический	0,1	-
238	421063.81	2194838.99	Картометрический	0,1	-
239	421060.99	2194871.70	Картометрический	0,1	-
240	421057.95	2194896.68	Картометрический	0,1	-
241	421055.22	2194923.47	Картометрический	0,1	-
242	421052.41	2194948.96	Картометрический	0,1	-
243	421052.24	2194954.77	Картометрический	0,1	-
244	421101.96	2194960.99	Картометрический	0,1	-
245	421142.42	2194966.34	Картометрический	0,1	-
246	421142.36	2194966.73	Картометрический	0,1	-
247	421139.00	2194990.83	Картометрический	0,1	-
248	421136.47	2194990.42	Картометрический	0,1	-
249	421136.07	2194993.43	Картометрический	0,1	-
250	421133.16	2194993.27	Картометрический	0,1	-
251	421129.89	2195024.68	Картометрический	0,1	-
252	421131.76	2195024.82	Картометрический	0,1	-
253	421130.10	2195037.36	Картометрический	0,1	-
254	421132.76	2195037.59	Картометрический	0,1	-
255	421139.63	2195037.94	Картометрический	0,1	-
256	421154.40	2195038.70	Картометрический	0,1	-
257	421153.85	2195044.10	Картометрический	0,1	-
258	421152.85	2195054.90	Картометрический	0,1	-
259	421150.72	2195076.18	Картометрический	0,1	-
260	421149.45	2195090.58	Картометрический	0,1	-
261	421145.80	2195090.17	Картометрический	0,1	-
262	421144.68	2195116.31	Картометрический	0,1	-
263	421143.16	2195116.18	Картометрический	0,1	-
264	421139.45	2195156.73	Картометрический	0,1	-
265	421134.89	2195196.55	Картометрический	0,1	-
266	421133.81	2195206.50	Картометрический	0,1	-
267	421128.62	2195239.68	Картометрический	0,1	-
268	421160.77	2195250.45	Картометрический	0,1	-
269	421159.06	2195270.70	Картометрический	0,1	-
270	421156.74	2195297.08	Картометрический	0,1	-
271	421156.09	2195304.35	Картометрический	0,1	-

Раздел 2

Сведения о местоположении границ объекта

Обозначение характерных точек границ	Координаты, м		Метод определения координат характерной точки	Средняя квадратическая погрешность положения характерной точки (Mt), м	Описание обозначения точки на местности (при наличии)
	X	Y			
1	2	3	4	5	6
272	421155.27	2195313.71	Картометрический	0,1	-
190	421164.12	2195314.34	Картометрический	0,1	-
273	420769.57	2195086.18	Картометрический	0,1	-
274	420775.57	2195086.68	Картометрический	0,1	-
275	420777.25	2195064.69	Картометрический	0,1	-
276	420780.07	2195039.83	Картометрический	0,1	-
277	420778.75	2195039.73	Картометрический	0,1	-
278	420784.38	2194987.51	Картометрический	0,1	-
279	420785.25	2194962.69	Картометрический	0,1	-
280	420787.16	2194943.09	Картометрический	0,1	-
281	420787.96	2194932.98	Картометрический	0,1	-
282	420748.48	2194929.69	Картометрический	0,1	-
283	420749.60	2194934.56	Картометрический	0,1	-
284	420780.14	2194937.19	Картометрический	0,1	-
285	420777.44	2194977.04	Картометрический	0,1	-
286	420774.15	2195020.00	Картометрический	0,1	-
287	420772.98	2195020.00	Картометрический	0,1	-
288	420771.88	2195035.64	Картометрический	0,1	-
289	420773.26	2195035.69	Картометрический	0,1	-
290	420772.64	2195043.02	Картометрический	0,1	-
291	420770.95	2195068.15	Картометрический	0,1	-
273	420769.57	2195086.18	Картометрический	0,1	-
292	420677.09	2193277.93	Картометрический	0,1	-
293	420694.57	2193291.99	Картометрический	0,1	-
294	420708.14	2193303.40	Картометрический	0,1	-
295	420699.40	2193305.40	Картометрический	0,1	-
296	420694.80	2193306.62	Картометрический	0,1	-
297	420670.16	2193312.53	Картометрический	0,1	-
298	420657.51	2193290.99	Картометрический	0,1	-
299	420657.63	2193290.23	Картометрический	0,1	-
300	420668.27	2193283.46	Картометрический	0,1	-
292	420677.09	2193277.93	Картометрический	0,1	-

Раздел 2

Сведения о местоположении границ объекта

3. Сведения о характерных точках части (частей) границы объекта

Обозначение характерных точек границ	Координаты, м		Метод определения координат характерной точки	Средняя квадратическая погрешность положения характерной точки (Mt), м	Описание обозначения точки на местности (при наличии)
	X	Y			
1	2	3	4	5	6
-	-	-	-	-	-

Раздел 3

Сведения о местоположении измененных (уточненных) границ объекта

1. Система координат -

2. Сведения о характерных точках границ объекта

Обозначение характерных точек границ	Существующие координаты, м		Измененные (уточненные) координаты, м		Метод определения координат характерной точки	Средняя квадратическая погрешность положения характерной точки (Mt), м	Описание обозначения точки на местности (при наличии)
	X	Y	X	Y			
1	2	3	4	5	6	7	8
-	-	-	-	-	-	-	

3. Сведения о характерных точках части (частей) границы объекта

Обозначение характерных точек границ	Существующие координаты, м		Измененные (уточненные) координаты, м		Метод определения координат характерной точки	Средняя квадратическая погрешность положения характерной точки (Mt), м	Описание обозначения точки на местности (при наличии)
	X	Y	X	Y			
1	2	3	4	5	6	7	8
-	-	-	-	-	-	-	

ГРАФИЧЕСКОЕ ОПИСАНИЕ
местоположения границ населенных пунктов, территориальных зон, особо охраняемых природных территорий, зон с особыми условиями использования территории

д. Меньшово

(наименование объекта, местоположение границ которого описано (далее - объект))

Раздел 1

Сведения об объекте

№ п/п	Характеристики объекта	Описание характеристик
1	**2**	**3**
1.	Местоположение объекта	Московская область, Городской округ Подольск
2.	Площадь объекта +/- величина погрешности определения площади (Р +/- Дельта Р)	222459 кв. м ± 165 кв. м
3.	Иные характеристики объекта	

Раздел 2

Сведения о местоположении границ объекта

1. Система координат МСК-50, зона 2

2. Сведения о характерных точках границ объекта

Обозначение характерных точек границ	Координаты, м		Метод определения координат характерной точки	Средняя квадратическая погрешность положения характерной точки (Mt), м	Описание обозначения точки на местности (при наличии)
	X	Y			
1	2	3	4	5	6
1	419416.89	2199859.34	Картометрический	0,1	-
2	419495.97	2199971.89	Картометрический	0,1	-
3	419496.38	2199973.67	Картометрический	0,1	-
4	419497.92	2199974.67	Картометрический	0,1	-
5	419513.72	2199997.15	Картометрический	0,1	-
6	419560.32	2199986.64	Картометрический	0,1	-
7	419577.31	2199974.62	Картометрический	0,1	-
8	419604.32	2199954.88	Картометрический	0,1	-
9	419604.33	2199954.82	Картометрический	0,1	-
10	419614.01	2199945.62	Картометрический	0,1	-
11	419628.53	2199931.81	Картометрический	0,1	-
12	419644.63	2199916.45	Картометрический	0,1	-
13	419648.69	2199915.66	Картометрический	0,1	-
14	419673.03	2199910.89	Картометрический	0,1	-
15	419693.24	2199906.94	Картометрический	0,1	-
16	419717.57	2199902.17	Картометрический	0,1	-
17	419741.91	2199897.41	Картометрический	0,1	-
18	419766.25	2199892.65	Картометрический	0,1	-
19	419790.00	2199888.00	Картометрический	0,1	-
20	419788.73	2199881.63	Картометрический	0,1	-
21	419800.91	2199879.40	Картометрический	0,1	-
22	419805.12	2199878.63	Картометрический	0,1	-
23	419812.11	2199868.45	Картометрический	0,1	-
24	419822.56	2199885.52	Картометрический	0,1	-
25	419814.96	2199896.10	Картометрический	0,1	-
26	419820.99	2199894.69	Картометрический	0,1	-
27	419824.66	2199893.63	Картометрический	0,1	-
28	419859.42	2199883.59	Картометрический	0,1	-
29	419848.03	2199846.64	Картометрический	0,1	-
30	419899.46	2199820.45	Картометрический	0,1	-
31	419985.62	2199821.21	Картометрический	0,1	-
32	419985.63	2199821.21	Картометрический	0,1	-
33	419985.68	2199819.84	Картометрический	0,1	-
34	420053.35	2199809.71	Картометрический	0,1	-
35	420059.46	2199817.71	Картометрический	0,1	-

Раздел 2

Сведения о местоположении границ объекта

Обозначение характерных точек границ	Координаты, м		Метод определения координат характерной точки	Средняя квадратическая погрешность положения характерной точки (Mt), м	Описание обозначения точки на местности (при наличии)
	X	Y			
1	2	3	4	5	6
36	420106.05	2199815.82	Картометрический	0,1	-
37	420122.79	2199802.18	Картометрический	0,1	-
38	420122.21	2199808.95	Картометрический	0,1	-
39	420164.20	2199808.85	Картометрический	0,1	-
40	420164.43	2199815.16	Картометрический	0,1	-
41	420175.19	2199816.34	Картометрический	0,1	-
42	420178.02	2199816.86	Картометрический	0,1	-
43	420186.44	2199816.61	Картометрический	0,1	-
44	420190.25	2199816.50	Картометрический	0,1	-
45	420194.19	2199816.39	Картометрический	0,1	-
46	420193.11	2199795.62	Картометрический	0,1	-
47	420193.14	2199793.44	Картометрический	0,1	-
48	420192.87	2199789.72	Картометрический	0,1	-
49	420192.62	2199787.20	Картометрический	0,1	-
50	420189.63	2199787.51	Картометрический	0,1	-
51	420189.43	2199785.47	Картометрический	0,1	-
52	420145.90	2199789.08	Картометрический	0,1	-
53	420146.00	2199790.08	Картометрический	0,1	-
54	420137.84	2199790.88	Картометрический	0,1	-
55	420137.75	2199789.91	Картометрический	0,1	-
56	420130.55	2199790.51	Картометрический	0,1	-
57	420130.52	2199790.47	Картометрический	0,1	-
58	420118.14	2199769.11	Картометрический	0,1	-
59	420160.01	2199759.48	Картометрический	0,1	-
60	420189.10	2199701.78	Картометрический	0,1	-
61	420204.54	2199689.24	Картометрический	0,1	-
62	420329.07	2199664.54	Картометрический	0,1	-
63	420369.05	2199656.60	Картометрический	0,1	-
64	420393.88	2199707.33	Картометрический	0,1	-
65	420418.25	2199748.82	Картометрический	0,1	-
66	420459.26	2199783.16	Картометрический	0,1	-
67	420457.76	2199831.93	Картометрический	0,1	-
68	420427.52	2199888.13	Картометрический	0,1	-
69	420375.36	2199902.87	Картометрический	0,1	-
70	420335.77	2199922.09	Картометрический	0,1	-
71	420318.28	2199959.85	Картометрический	0,1	-
72	420305.18	2199966.95	Картометрический	0,1	-
73	420261.93	2199982.09	Картометрический	0,1	-
74	420243.84	2199986.90	Картометрический	0,1	-
75	420173.56	2199961.29	Картометрический	0,1	-

Раздел 2

Сведения о местоположении границ объекта

Обозначение характерных точек границ	Координаты, м		Метод определения координат характерной точки	Средняя квадратическая погрешность положения характерной точки (Mt), м	Описание обозначения точки на местности (при наличии)
	X	Y			
1	2	3	4	5	6
76	420135.45	2199954.08	Картометрический	0,1	-
77	420113.07	2199956.07	Картометрический	0,1	-
78	420070.87	2199965.77	Картометрический	0,1	-
79	420004.04	2199983.20	Картометрический	0,1	-
80	419901.70	2200010.91	Картометрический	0,1	-
81	419908.60	2200070.71	Картометрический	0,1	-
82	419899.05	2200088.28	Картометрический	0,1	-
83	419910.63	2200118.54	Картометрический	0,1	-
84	419902.94	2200118.01	Картометрический	0,1	-
85	419894.66	2200096.37	Картометрический	0,1	-
86	419892.76	2200099.86	Картометрический	0,1	-
87	419874.91	2200103.32	Картометрический	0,1	-
88	419875.03	2200103.92	Картометрический	0,1	-
89	419865.33	2200106.26	Картометрический	0,1	-
90	419864.33	2200105.38	Картометрический	0,1	-
91	419826.04	2200112.75	Картометрический	0,1	-
92	419791.86	2200119.31	Картометрический	0,1	-
93	419780.48	2200121.50	Картометрический	0,1	-
94	419757.70	2200125.88	Картометрический	0,1	-
95	419723.52	2200132.44	Картометрический	0,1	-
96	419689.35	2200139.01	Картометрический	0,1	-
97	419655.16	2200145.59	Картометрический	0,1	-
98	419620.72	2200152.21	Картометрический	0,1	-
99	419586.32	2200158.82	Картометрический	0,1	-
100	419551.90	2200165.43	Картометрический	0,1	-
101	419517.62	2200172.01	Картометрический	0,1	-
102	419494.01	2200176.55	Картометрический	0,1	-
103	419475.09	2200136.62	Картометрический	0,1	-
104	419364.24	2199902.65	Картометрический	0,1	-
105	419362.10	2199897.14	Картометрический	0,1	-
1	419416.89	2199859.34	Картометрический	0,1	-

3. Сведения о характерных точках части (частей) границы объекта

Обозначение характерных точек границ	Координаты, м		Метод определения координат характерной точки	Средняя квадратическая погрешность положения характерной точки (Mt), м	Описание обозначения точки на местности (при наличии)
	X	Y			
1	2	3	4	5	6
-	-	-	-	-	-

Раздел 3

Сведения о местоположении измененных (уточненных) границ объекта

1. Система координат -

2. Сведения о характерных точках границ объекта

Обозначение характерных точек границ	Существующие координаты, м		Измененные (уточненные) координаты, м		Метод определения координат характерной точки	Средняя квадратическая погрешность положения характерной точки (Mt), м	Описание обозначения точки на местности (при наличии)
	X	Y	X	Y			
1	2	3	4	5	6	7	8
-	-	-	-	-	-	-	

3. Сведения о характерных точках части (частей) границы объекта

Обозначение характерных точек границ	Существующие координаты, м		Измененные (уточненные) координаты, м		Метод определения координат характерной точки	Средняя квадратическая погрешность положения характерной точки (Mt), м	Описание обозначения точки на местности (при наличии)
	X	Y	X	Y			
1	2	3	4	5	6	7	8
-	-	-	-	-	-	-	

ГРАФИЧЕСКОЕ ОПИСАНИЕ
местоположения границ населенных пунктов, территориальных зон, особо охраняемых природных территорий, зон с особыми условиями использования территории

д. Мотовилово

(наименование объекта, местоположение границ которого описано (далее - объект))

Раздел 1

Сведения об объекте

№ п/п	Характеристики объекта	Описание характеристик
1	**2**	**3**
1.	Местоположение объекта	Московская область, Городской округ Подольск
2.	Площадь объекта +/- величина погрешности определения площади (Р +/- Дельта Р)	93322 кв. м ± 107 кв. м
3.	Иные характеристики объекта	

Раздел 2

Сведения о местоположении границ объекта

1. Система координат МСК-50, зона 2

2. Сведения о характерных точках границ объекта

Обозначение характерных точек границ	Координаты, м		Метод определения координат характерной точки	Средняя квадратическая погрешность положения характерной точки (Mt), м	Описание обозначения точки на местности (при наличии)
	X	Y			
1	2	3	4	5	6
1	423958.61	2193202.82	Картометрический	0,1	-
2	423934.30	2193197.05	Картометрический	0,1	-
3	423945.84	2193148.40	Картометрический	0,1	-
4	423947.22	2193142.58	Картометрический	0,1	-
5	423933.88	2193140.50	Картометрический	0,1	-
6	423900.01	2193127.79	Картометрический	0,1	-
7	423906.55	2193108.23	Картометрический	0,1	-
8	423916.28	2193079.10	Картометрический	0,1	-
9	423917.94	2193074.13	Картометрический	0,1	-
10	423939.42	2193082.62	Картометрический	0,1	-
11	423949.24	2193086.91	Картометрический	0,1	-
12	423957.36	2193099.79	Картометрический	0,1	-
13	423981.70	2193105.55	Картометрический	0,1	-
14	424006.03	2193111.30	Картометрический	0,1	-
15	424030.36	2193117.06	Картометрический	0,1	-
16	424054.69	2193122.81	Картометрический	0,1	-
17	424044.50	2193165.68	Картометрический	0,1	-
18	424043.12	2193171.49	Картометрический	0,1	-
19	424041.72	2193177.41	Картометрический	0,1	-
20	424031.58	2193220.16	Картометрический	0,1	-
21	424007.22	2193214.37	Картометрический	0,1	-
22	423982.87	2193208.59	Картометрический	0,1	-
1	423958.61	2193202.82	Картометрический	0,1	-
23	424071.29	2193040.95	Картометрический	0,1	-
24	424066.65	2193041.96	Картометрический	0,1	-
25	423986.99	2193035.65	Картометрический	0,1	-
26	423987.90	2193025.50	Картометрический	0,1	-
27	423988.01	2193024.51	Картометрический	0,1	-
28	423957.89	2193017.35	Картометрический	0,1	-
29	423951.66	2192993.71	Картометрический	0,1	-
30	423919.59	2192988.07	Картометрический	0,1	-
31	423917.26	2192906.12	Картометрический	0,1	-
32	423892.86	2192862.66	Картометрический	0,1	-
33	423897.83	2192829.32	Картометрический	0,1	-
34	423883.45	2192810.62	Картометрический	0,1	-

Раздел 2

Сведения о местоположении границ объекта

Обозначение характерных точек границ	Координаты, м		Метод определения координат характерной точки	Средняя квадратическая погрешность положения характерной точки (Mt), м	Описание обозначения точки на местности (при наличии)
	X	Y			
1	2	3	4	5	6
35	423892.06	2192791.31	Картометрический	0,1	-
36	423883.22	2192776.17	Картометрический	0,1	-
37	423895.71	2192751.02	Картометрический	0,1	-
38	424008.90	2192721.63	Картометрический	0,1	-
39	424015.05	2192720.44	Картометрический	0,1	-
40	424016.79	2192729.07	Картометрический	0,1	-
41	424018.36	2192737.24	Картометрический	0,1	-
42	424021.07	2192736.75	Картометрический	0,1	-
43	424033.48	2192791.04	Картометрический	0,1	-
44	424034.97	2192791.37	Картометрический	0,1	-
45	424034.40	2192788.62	Картометрический	0,1	-
46	424031.29	2192773.67	Картометрический	0,1	-
47	424028.33	2192757.72	Картометрический	0,1	-
48	424024.99	2192741.85	Картометрический	0,1	-
49	424022.32	2192727.99	Картометрический	0,1	-
50	424020.59	2192719.37	Картометрический	0,1	-
51	424149.25	2192694.46	Картометрический	0,1	-
52	424149.32	2192709.50	Картометрический	0,1	-
53	424153.07	2192734.22	Картометрический	0,1	-
54	424156.83	2192758.93	Картометрический	0,1	-
55	424160.58	2192783.65	Картометрический	0,1	-
56	424164.34	2192808.37	Картометрический	0,1	-
57	424168.10	2192833.08	Картометрический	0,1	-
58	424170.54	2192862.50	Картометрический	0,1	-
59	424170.14	2192887.50	Картометрический	0,1	-
60	424169.74	2192912.50	Картометрический	0,1	-
61	424169.34	2192937.50	Картометрический	0,1	-
62	424168.94	2192962.50	Картометрический	0,1	-
63	424168.54	2192987.50	Картометрический	0,1	-
64	424168.14	2193012.50	Картометрический	0,1	-
65	424167.73	2193037.50	Картометрический	0,1	-
66	424107.73	2193037.50	Картометрический	0,1	-
67	424087.20	2193037.50	Картометрический	0,1	-
68	424076.82	2193039.75	Картометрический	0,1	-
69	424078.09	2193048.00	Картометрический	0,1	-
70	424079.13	2193053.05	Картометрический	0,1	-
71	424079.68	2193056.74	Картометрический	0,1	-
72	424079.92	2193060.73	Картометрический	0,1	-
73	424079.92	2193066.76	Картометрический	0,1	-
74	424079.46	2193073.85	Картометрический	0,1	-

Раздел 2

Сведения о местоположении границ объекта

Обозначение характерных точек границ	Координаты, м		Метод определения координат характерной точки	Средняя квадратическая погрешность положения характерной точки (Mt), м	Описание обозначения точки на местности (при наличии)
	X	Y			
1	2	3	4	5	6
75	424077.91	2193081.81	Картометрический	0,1	-
76	424074.12	2193082.30	Картометрический	0,1	-
77	424072.17	2193081.32	Картометрический	0,1	-
78	424072.43	2193080.45	Картометрический	0,1	-
79	424073.85	2193073.13	Картометрический	0,1	-
80	424074.28	2193066.58	Картометрический	0,1	-
81	424074.28	2193060.89	Картометрический	0,1	-
82	424074.07	2193057.32	Картометрический	0,1	-
83	424073.58	2193054.04	Картометрический	0,1	-
84	424072.54	2193049.00	Картометрический	0,1	-
23	424071.29	2193040.95	Картометрический	0,1	-
85	423869.05	2193075.89	Картометрический	0,1	-
86	423866.31	2193081.96	Картометрический	0,1	-
87	423852.64	2193075.78	Картометрический	0,1	-
88	423855.38	2193069.71	Картометрический	0,1	-
85	423869.05	2193075.89	Картометрический	0,1	-

3. Сведения о характерных точках части (частей) границы объекта

Обозначение характерных точек границ	Координаты, м		Метод определения координат характерной точки	Средняя квадратическая погрешность положения характерной точки (Mt), м	Описание обозначения точки на местности (при наличии)
	X	Y			
1	2	3	4	5	6
-	-	-	-	-	-

Раздел 3

Сведения о местоположении измененных (уточненных) границ объекта

1. Система координат -

2. Сведения о характерных точках границ объекта

Обозначение характерных точек границ	Существующие координаты, м		Измененные (уточненные) координаты, м		Метод определения координат характерной точки	Средняя квадратическая погрешность положения характерной точки (Mt), м	Описание обозначения точки на местности (при наличии)
	X	Y	X	Y			
1	2	3	4	5	6	7	8
-	-	-	-	-	-	-	

3. Сведения о характерных точках части (частей) границы объекта

Обозначение характерных точек границ	Существующие координаты, м		Измененные (уточненные) координаты, м		Метод определения координат характерной точки	Средняя квадратическая погрешность положения характерной точки (Mt), м	Описание обозначения точки на местности (при наличии)
	X	Y	X	Y			
1	2	3	4	5	6	7	8
-	-	-	-	-	-	-	

ГРАФИЧЕСКОЕ ОПИСАНИЕ
местоположения границ населенных пунктов, территориальных зон, особо охраняемых природных территорий, зон с особыми условиями использования территории

д. Наумово

(наименование объекта, местоположение границ которого описано (далее - объект))

Раздел 1

Сведения об объекте

№ п/п	Характеристики объекта	Описание характеристик
1	**2**	**3**
1.	Местоположение объекта	Московская область, Городской округ Подольск
2.	Площадь объекта +/- величина погрешности определения площади (Р +/- Дельта Р)	228505 кв. м ± 167 кв. м
3.	Иные характеристики объекта	

Раздел 2

Сведения о местоположении границ объекта

1. Система координат МСК-50, зона 2

2. Сведения о характерных точках границ объекта

Обозначение характерных точек границ	Координаты, м		Метод определения координат характерной точки	Средняя квадратическая погрешность положения характерной точки (Mt), м	Описание обозначения точки на местности (при наличии)
	X	Y			
1	2	3	4	5	6
1	431922.52	2184769.49	Картометрический	0,1	-
2	431921.67	2184768.86	Картометрический	0,1	-
3	431915.93	2184764.57	Картометрический	0,1	-
4	431908.11	2184764.68	Картометрический	0,1	-
5	431906.94	2184757.84	Картометрический	0,1	-
6	431892.13	2184746.76	Картометрический	0,1	-
7	431902.43	2184729.70	Картометрический	0,1	-
8	431898.51	2184727.15	Картометрический	0,1	-
9	431876.91	2184715.27	Картометрический	0,1	-
10	431895.88	2184675.39	Картометрический	0,1	-
11	431743.33	2184626.14	Картометрический	0,1	-
12	431707.64	2184614.62	Картометрический	0,1	-
13	431671.95	2184603.10	Картометрический	0,1	-
14	431636.27	2184591.58	Картометрический	0,1	-
15	431592.62	2184577.49	Картометрический	0,1	-
16	431497.26	2184550.45	Картометрический	0,1	-
17	431398.99	2184522.59	Картометрический	0,1	-
18	431397.34	2184522.12	Картометрический	0,1	-
19	431392.85	2184520.69	Картометрический	0,1	-
20	431386.56	2184518.69	Картометрический	0,1	-
21	431396.79	2184545.29	Картометрический	0,1	-
22	431406.43	2184580.82	Картометрический	0,1	-
23	431414.86	2184605.10	Картометрический	0,1	-
24	431409.89	2184618.20	Картометрический	0,1	-
25	431409.46	2184656.19	Картометрический	0,1	-
26	431414.33	2184681.13	Картометрический	0,1	-
27	431421.71	2184700.33	Картометрический	0,1	-
28	431427.79	2184714.05	Картометрический	0,1	-
29	431419.30	2184716.97	Картометрический	0,1	-
30	431373.85	2184695.23	Картометрический	0,1	-
31	431370.02	2184697.51	Картометрический	0,1	-
32	431385.50	2184724.94	Картометрический	0,1	-
33	431402.16	2184760.65	Картометрический	0,1	-
34	431386.77	2184885.04	Картометрический	0,1	-
35	431414.21	2184979.27	Картометрический	0,1	-

Раздел 2

Сведения о местоположении границ объекта

Обозначение характерных точек границ	Координаты, м		Метод определения координат характерной точки	Средняя квадратическая погрешность положения характерной точки (Mt), м	Описание обозначения точки на местности (при наличии)
	X	Y			
1	2	3	4	5	6
36	431498.80	2185028.89	Картометрический	0,1	-
37	431765.72	2185039.20	Картометрический	0,1	-
38	431885.73	2185086.61	Картометрический	0,1	-
39	431901.81	2185082.30	Картометрический	0,1	-
40	431901.68	2185064.74	Картометрический	0,1	-
41	431903.77	2185043.50	Картометрический	0,1	-
42	431912.63	2184953.36	Картометрический	0,1	-
43	431925.54	2184960.15	Картометрический	0,1	-
44	431958.98	2184980.83	Картометрический	0,1	-
45	431996.16	2185006.55	Картометрический	0,1	-
46	432014.42	2184978.82	Картометрический	0,1	-
47	431973.71	2184954.55	Картометрический	0,1	-
48	431939.58	2184933.50	Картометрический	0,1	-
49	431912.38	2184920.20	Картометрический	0,1	-
50	431905.50	2184911.34	Картометрический	0,1	-
51	431911.35	2184906.06	Картометрический	0,1	-
52	431928.53	2184878.61	Картометрический	0,1	-
53	431935.76	2184857.68	Картометрический	0,1	-
54	431942.47	2184845.20	Картометрический	0,1	-
55	431965.78	2184801.87	Картометрический	0,1	-
1	431922.52	2184769.49	Картометрический	0,1	-

3. Сведения о характерных точках части (частей) границы объекта

Обозначение характерных точек границ	Координаты, м		Метод определения координат характерной точки	Средняя квадратическая погрешность положения характерной точки (Mt), м	Описание обозначения точки на местности (при наличии)
	X	Y			
1	2	3	4	5	6
-	-	-	-	-	-

Раздел 3

Сведения о местоположении измененных (уточненных) границ объекта

1. Система координат -

2. Сведения о характерных точках границ объекта

Обозначение характерных точек границ	Существующие координаты, м		Измененные (уточненные) координаты, м		Метод определения координат характерной точки	Средняя квадратическая погрешность положения характерной точки (Mt), м	Описание обозначения точки на местности (при наличии)
	X	Y	X	Y			
1	2	3	4	5	6	7	8
-	-	-	-	-	-	-	

3. Сведения о характерных точках части (частей) границы объекта

Обозначение характерных точек границ	Существующие координаты, м		Измененные (уточненные) координаты, м		Метод определения координат характерной точки	Средняя квадратическая погрешность положения характерной точки (Mt), м	Описание обозначения точки на местности (при наличии)
	X	Y	X	Y			
1	2	3	4	5	6	7	8
-	-	-	-	-	-	-	

ГРАФИЧЕСКОЕ ОПИСАНИЕ
местоположения границ населенных пунктов, территориальных зон, особо охраняемых природных территорий, зон с особыми условиями использования территории

д. Никулино

(наименование объекта, местоположение границ которого описано (далее - объект))

Раздел 1

Сведения об объекте

№ п/п	Характеристики объекта	Описание характеристик
1	**2**	**3**
1.	Местоположение объекта	Московская область, Городской округ Подольск
2.	Площадь объекта +/- величина погрешности определения площади (Р +/- Дельта Р)	861012 кв. м ± 325 кв. м
3.	Иные характеристики объекта	

Раздел 2

Сведения о местоположении границ объекта

1. Система координат МСК-50, зона 2

2. Сведения о характерных точках границ объекта

Обозначение характерных точек границ	Координаты, м		Метод определения координат характерной точки	Средняя квадратическая погрешность положения характерной точки (Mt), м	Описание обозначения точки на местности (при наличии)
	X	Y			
1	2	3	4	5	6
1	423409.67	2182851.82	Картометрический	0,1	-
2	423391.26	2182879.39	Картометрический	0,1	-
3	423386.73	2182886.18	Картометрический	0,1	-
4	423386.75	2182899.56	Картометрический	0,1	-
5	423388.65	2183084.92	Картометрический	0,1	-
6	423388.48	2183116.81	Картометрический	0,1	-
7	423368.93	2183116.48	Картометрический	0,1	-
8	423350.74	2183116.15	Картометрический	0,1	-
9	423332.87	2183116.06	Картометрический	0,1	-
10	423314.81	2183116.32	Картометрический	0,1	-
11	423294.79	2183113.57	Картометрический	0,1	-
12	423273.00	2183110.22	Картометрический	0,1	-
13	423244.80	2183106.07	Картометрический	0,1	-
14	423230.23	2183103.89	Картометрический	0,1	-
15	423179.67	2183107.29	Картометрический	0,1	-
16	423151.50	2183105.33	Картометрический	0,1	-
17	423142.65	2183102.74	Картометрический	0,1	-
18	423128.10	2183273.55	Картометрический	0,1	-
19	423107.95	2183309.31	Картометрический	0,1	-
20	423128.43	2183414.32	Картометрический	0,1	-
21	423113.80	2183451.38	Картометрический	0,1	-
22	423120.95	2183480.31	Картометрический	0,1	-
23	423162.89	2183528.75	Картометрический	0,1	-
24	423190.85	2183530.38	Картометрический	0,1	-
25	423188.90	2184017.05	Картометрический	0,1	-
26	423133.65	2184059.70	Картометрический	0,1	-
27	423127.68	2184085.02	Картометрический	0,1	-
28	423136.42	2184099.69	Картометрический	0,1	-
29	423151.38	2184100.13	Картометрический	0,1	-
30	423095.93	2184372.63	Картометрический	0,1	-
31	423099.26	2184372.98	Картометрический	0,1	-
32	423099.21	2184373.71	Картометрический	0,1	-
33	423099.49	2184373.72	Картометрический	0,1	-
34	423107.30	2184375.05	Картометрический	0,1	-
35	423107.74	2184374.54	Картометрический	0,1	-

Раздел 2

Сведения о местоположении границ объекта

Обозначение характерных точек границ	Координаты, м		Метод определения координат характерной точки	Средняя квадратическая погрешность положения характерной точки (Mt), м	Описание обозначения точки на местности (при наличии)
	X	Y			
1	2	3	4	5	6
36	423108.86	2184374.18	Картометрический	0,1	-
37	423371.00	2184434.00	Картометрический	0,1	-
38	423377.19	2184417.71	Картометрический	0,1	-
39	423351.95	2184413.04	Картометрический	0,1	-
40	423369.74	2184382.80	Картометрический	0,1	-
41	423406.10	2184294.20	Картометрический	0,1	-
42	423432.96	2184251.88	Картометрический	0,1	-
43	423437.71	2184244.39	Картометрический	0,1	-
44	423437.74	2184244.41	Картометрический	0,1	-
45	423447.81	2184228.50	Картометрический	0,1	-
46	423451.07	2184223.37	Картометрический	0,1	-
47	423473.95	2184239.50	Картометрический	0,1	-
48	423516.29	2184270.07	Картометрический	0,1	-
49	423518.92	2184272.43	Картометрический	0,1	-
50	423512.96	2184279.64	Картометрический	0,1	-
51	423516.38	2184282.35	Картометрический	0,1	-
52	423532.63	2184295.10	Картометрический	0,1	-
53	423553.88	2184311.77	Картометрический	0,1	-
54	423562.09	2184324.57	Картометрический	0,1	-
55	423623.25	2184425.61	Картометрический	0,1	-
56	423614.64	2184434.96	Картометрический	0,1	-
57	423618.92	2184440.28	Картометрический	0,1	-
58	423658.72	2184498.19	Картометрический	0,1	-
59	423668.70	2184516.41	Картометрический	0,1	-
60	423674.96	2184509.93	Картометрический	0,1	-
61	423678.54	2184515.76	Картометрический	0,1	-
62	423704.39	2184557.98	Картометрический	0,1	-
63	423803.76	2184467.02	Картометрический	0,1	-
64	423803.97	2184472.75	Картометрический	0,1	-
65	423831.01	2184448.70	Картометрический	0,1	-
66	423851.04	2184431.21	Картометрический	0,1	-
67	423851.03	2184425.77	Картометрический	0,1	-
68	423939.36	2184346.00	Картометрический	0,1	-
69	423969.89	2184318.43	Картометрический	0,1	-
70	423966.11	2184313.10	Картометрический	0,1	-
71	423962.50	2184285.95	Картометрический	0,1	-
72	423988.95	2184260.47	Картометрический	0,1	-
73	424023.39	2184237.06	Картометрический	0,1	-
74	424015.00	2184213.16	Картометрический	0,1	-
75	423984.47	2184186.10	Картометрический	0,1	-

Раздел 2

Сведения о местоположении границ объекта

Обозначение характерных точек границ	Координаты, м		Метод определения координат характерной точки	Средняя квадратическая погрешность положения характерной точки (Mt), м	Описание обозначения точки на местности (при наличии)
	X	Y			
1	2	3	4	5	6
76	423988.21	2184076.90	Картометрический	0,1	-
77	424074.46	2184089.19	Картометрический	0,1	-
78	424146.63	2184101.60	Картометрический	0,1	-
79	424149.46	2184105.41	Картометрический	0,1	-
80	424161.96	2184122.06	Картометрический	0,1	-
81	424169.87	2184132.60	Картометрический	0,1	-
82	424179.46	2184145.38	Картометрический	0,1	-
83	424187.06	2184162.89	Картометрический	0,1	-
84	424207.28	2184145.21	Картометрический	0,1	-
85	424204.87	2184126.74	Картометрический	0,1	-
86	424204.50	2184123.87	Картометрический	0,1	-
87	424203.81	2184119.98	Картометрический	0,1	-
88	424203.06	2184114.87	Картометрический	0,1	-
89	424202.91	2184113.84	Картометрический	0,1	-
90	424202.05	2184108.30	Картометрический	0,1	-
91	424201.26	2184102.62	Картометрический	0,1	-
92	424200.58	2184096.58	Картометрический	0,1	-
93	424200.04	2184091.16	Картометрический	0,1	-
94	424199.17	2184085.37	Картометрический	0,1	-
95	424199.06	2184084.62	Картометрический	0,1	-
96	424198.00	2184077.58	Картометрический	0,1	-
97	424197.32	2184073.10	Картометрический	0,1	-
98	424195.66	2184062.11	Картометрический	0,1	-
99	424193.09	2184045.04	Картометрический	0,1	-
100	424191.94	2184037.38	Картометрический	0,1	-
101	424178.64	2183949.11	Картометрический	0,1	-
102	424100.00	2183995.21	Картометрический	0,1	-
103	424099.21	2183974.33	Картометрический	0,1	-
104	424075.61	2183985.46	Картометрический	0,1	-
105	424051.90	2183992.12	Картометрический	0,1	-
106	424033.19	2183996.74	Картометрический	0,1	-
107	424016.59	2184005.15	Картометрический	0,1	-
108	424004.04	2184016.10	Картометрический	0,1	-
109	423999.21	2184019.65	Картометрический	0,1	-
110	423993.88	2184023.57	Картометрический	0,1	-
111	423979.45	2184029.82	Картометрический	0,1	-
112	423976.55	2184031.08	Картометрический	0,1	-
113	423952.60	2184038.05	Картометрический	0,1	-
114	423932.56	2184046.37	Картометрический	0,1	-
115	423893.77	2184064.42	Картометрический	0,1	-

Раздел 2

Сведения о местоположении границ объекта

Обозначение характерных точек границ	Координаты, м		Метод определения координат характерной точки	Средняя квадратическая погрешность положения характерной точки (Mt), м	Описание обозначения точки на местности (при наличии)
	X	Y			
1	2	3	4	5	6
116	423822.08	2184089.62	Картометрический	0,1	-
117	423789.96	2184100.91	Картометрический	0,1	-
118	423696.36	2184133.82	Картометрический	0,1	-
119	423656.54	2184146.44	Картометрический	0,1	-
120	423616.59	2184154.39	Картометрический	0,1	-
121	423574.06	2184154.70	Картометрический	0,1	-
122	423554.73	2184156.07	Картометрический	0,1	-
123	423545.43	2184160.48	Картометрический	0,1	-
124	423539.60	2184156.86	Картометрический	0,1	-
125	423535.47	2184153.73	Картометрический	0,1	-
126	423530.50	2184147.52	Картометрический	0,1	-
127	423518.85	2184136.31	Картометрический	0,1	-
128	423469.95	2184111.33	Картометрический	0,1	-
129	423451.03	2184104.14	Картометрический	0,1	-
130	423422.10	2184093.14	Картометрический	0,1	-
131	423414.72	2184089.36	Картометрический	0,1	-
132	423406.53	2184079.01	Картометрический	0,1	-
133	423403.56	2184070.94	Картометрический	0,1	-
134	423401.49	2184060.74	Картометрический	0,1	-
135	423400.59	2184044.49	Картометрический	0,1	-
136	423400.89	2184042.85	Картометрический	0,1	-
137	423411.55	2183984.69	Картометрический	0,1	-
138	423417.07	2183941.77	Картометрический	0,1	-
139	423418.43	2183908.05	Картометрический	0,1	-
140	423418.16	2183874.63	Картометрический	0,1	-
141	423417.99	2183852.16	Картометрический	0,1	-
142	423418.47	2183845.42	Картометрический	0,1	-
143	423420.58	2183837.35	Картометрический	0,1	-
144	423420.67	2183836.72	Картометрический	0,1	-
145	423424.86	2183807.87	Картометрический	0,1	-
146	423425.49	2183753.58	Картометрический	0,1	-
147	423425.30	2183732.62	Картометрический	0,1	-
148	423419.94	2183686.48	Картометрический	0,1	-
149	423421.33	2183626.78	Картометрический	0,1	-
150	423419.93	2183614.20	Картометрический	0,1	-
151	423419.83	2183598.13	Картометрический	0,1	-
152	423419.33	2183591.10	Картометрический	0,1	-
153	423404.39	2183590.16	Картометрический	0,1	-
154	423403.81	2183572.57	Картометрический	0,1	-
155	423387.88	2183571.58	Картометрический	0,1	-

Раздел 2

Сведения о местоположении границ объекта

Обозначение характерных точек границ	Координаты, м		Метод определения координат характерной точки	Средняя квадратическая погрешность положения характерной точки (Mt), м	Описание обозначения точки на местности (при наличии)
	X	Y			
1	2	3	4	5	6
156	423374.19	2183570.93	Картометрический	0,1	-
157	423318.97	2183567.65	Картометрический	0,1	-
158	423318.90	2183555.67	Картометрический	0,1	-
159	423319.46	2183504.27	Картометрический	0,1	-
160	423332.93	2183503.05	Картометрический	0,1	-
161	423331.52	2183491.63	Картометрический	0,1	-
162	423330.17	2183480.86	Картометрический	0,1	-
163	423324.26	2183481.60	Картометрический	0,1	-
164	423320.71	2183441.07	Картометрический	0,1	-
165	423319.01	2183420.07	Картометрический	0,1	-
166	423301.05	2183337.14	Картометрический	0,1	-
167	423345.73	2183331.82	Картометрический	0,1	-
168	423345.03	2183325.77	Картометрический	0,1	-
169	423353.48	2183322.58	Картометрический	0,1	-
170	423387.98	2183318.29	Картометрический	0,1	-
171	423402.54	2183316.48	Картометрический	0,1	-
172	423402.42	2183315.41	Картометрический	0,1	-
173	423408.83	2183314.70	Картометрический	0,1	-
174	423405.40	2183281.98	Картометрический	0,1	-
175	423401.67	2183247.79	Картометрический	0,1	-
176	423398.01	2183213.95	Картометрический	0,1	-
177	423397.96	2183213.55	Картометрический	0,1	-
178	423393.81	2183176.24	Картометрический	0,1	-
179	423388.41	2183176.40	Картометрический	0,1	-
180	423386.52	2183176.52	Картометрический	0,1	-
181	423386.12	2183172.93	Картометрический	0,1	-
182	423385.95	2183168.22	Картометрический	0,1	-
183	423385.83	2183163.01	Картометрический	0,1	-
184	423402.17	2183161.86	Картометрический	0,1	-
185	423415.79	2183157.55	Картометрический	0,1	-
186	423425.16	2183154.59	Картометрический	0,1	-
187	423481.25	2183144.02	Картометрический	0,1	-
188	423482.05	2183156.35	Картометрический	0,1	-
189	423484.09	2183187.79	Картометрический	0,1	-
190	423486.08	2183218.46	Картометрический	0,1	-
191	423488.06	2183249.13	Картометрический	0,1	-
192	423489.93	2183278.00	Картометрический	0,1	-
193	423541.82	2183264.60	Картометрический	0,1	-
194	423552.15	2183261.93	Картометрический	0,1	-
195	423574.76	2183256.09	Картометрический	0,1	-

Раздел 2

Сведения о местоположении границ объекта

Обозначение характерных точек границ	Координаты, м		Метод определения координат характерной точки	Средняя квадратическая погрешность положения характерной точки (Mt), м	Описание обозначения точки на местности (при наличии)
	X	Y			
1	2	3	4	5	6
196	423575.10	2183256.00	Картометрический	0,1	-
197	423599.33	2183249.74	Картометрический	0,1	-
198	423623.54	2183243.49	Картометрический	0,1	-
199	423626.47	2183242.73	Картометрический	0,1	-
200	423646.58	2183237.54	Картометрический	0,1	-
201	423668.99	2183231.75	Картометрический	0,1	-
202	423691.40	2183225.96	Картометрический	0,1	-
203	423712.82	2183220.43	Картометрический	0,1	-
204	423725.41	2183217.18	Картометрический	0,1	-
205	423735.38	2183243.19	Картометрический	0,1	-
206	423746.76	2183272.89	Картометрический	0,1	-
207	423967.78	2183241.72	Картометрический	0,1	-
208	423987.75	2183238.91	Картометрический	0,1	-
209	424070.83	2183227.19	Картометрический	0,1	-
210	424070.83	2183227.17	Картометрический	0,1	-
211	424056.53	2182855.25	Картометрический	0,1	-
212	424056.52	2182855.11	Картометрический	0,1	-
213	424006.89	2182864.58	Картометрический	0,1	-
214	423983.82	2182869.23	Картометрический	0,1	-
215	423963.87	2182873.26	Картометрический	0,1	-
216	423872.16	2182891.78	Картометрический	0,1	-
217	423841.80	2182899.40	Картометрический	0,1	-
218	423772.08	2182916.02	Картометрический	0,1	-
219	423706.55	2182912.86	Картометрический	0,1	-
220	423660.77	2182908.80	Картометрический	0,1	-
221	423638.01	2182904.14	Картометрический	0,1	-
222	423590.89	2182894.50	Картометрический	0,1	-
223	423531.26	2182884.22	Картометрический	0,1	-
224	423517.67	2182876.06	Картометрический	0,1	-
225	423489.88	2182870.55	Картометрический	0,1	-
226	423475.05	2182869.76	Картометрический	0,1	-
227	423458.19	2182863.49	Картометрический	0,1	-
228	423446.61	2182859.19	Картометрический	0,1	-
229	423431.73	2182853.66	Картометрический	0,1	-
230	423429.52	2182852.84	Картометрический	0,1	-
231	423419.41	2182852.32	Картометрический	0,1	-
1	423409.67	2182851.82	Картометрический	0,1	-
232	422909.51	2183548.92	Картометрический	0,1	-
233	422912.49	2183566.00	Картометрический	0,1	-
234	422914.56	2183577.77	Картометрический	0,1	-

Раздел 2

Сведения о местоположении границ объекта

Обозначение характерных точек границ	Координаты, м		Метод определения координат характерной точки	Средняя квадратическая погрешность положения характерной точки (Mt), м	Описание обозначения точки на местности (при наличии)
	X	Y			
1	2	3	4	5	6
235	422920.17	2183611.66	Картометрический	0,1	-
236	422923.64	2183643.63	Картометрический	0,1	-
237	422923.51	2183668.07	Картометрический	0,1	-
238	422917.80	2183697.81	Картометрический	0,1	-
239	422914.52	2183714.86	Картометрический	0,1	-
240	422912.95	2183725.18	Картометрический	0,1	-
241	422912.02	2183766.15	Картометрический	0,1	-
242	422909.85	2183796.39	Картометрический	0,1	-
243	422904.87	2183825.72	Картометрический	0,1	-
244	422903.17	2183841.53	Картометрический	0,1	-
245	422909.80	2183842.38	Картометрический	0,1	-
246	422943.11	2183893.77	Картометрический	0,1	-
247	422944.64	2183904.38	Картометрический	0,1	-
248	422945.93	2183906.34	Картометрический	0,1	-
249	422947.26	2183915.61	Картометрический	0,1	-
250	422947.73	2183918.85	Картометрический	0,1	-
251	422948.82	2183926.43	Картометрический	0,1	-
252	422950.33	2183936.91	Картометрический	0,1	-
253	422953.96	2183962.17	Картометрический	0,1	-
254	422957.43	2183963.78	Картометрический	0,1	-
255	422983.76	2183976.01	Картометрический	0,1	-
256	423088.54	2183975.94	Картометрический	0,1	-
257	423105.67	2183952.68	Картометрический	0,1	-
258	423089.42	2183501.44	Картометрический	0,1	-
259	423071.86	2183478.69	Картометрический	0,1	-
260	423082.92	2183434.80	Картометрический	0,1	-
261	423054.31	2183420.49	Картометрический	0,1	-
262	423030.25	2183153.91	Картометрический	0,1	-
263	423010.20	2183151.59	Картометрический	0,1	-
264	422915.68	2183161.49	Картометрический	0,1	-
265	422912.53	2183161.83	Картометрический	0,1	-
266	422912.76	2183188.87	Картометрический	0,1	-
267	422913.81	2183259.39	Картометрический	0,1	-
268	422909.98	2183395.22	Картометрический	0,1	-
269	422909.49	2183412.62	Картометрический	0,1	-
270	422909.93	2183412.76	Картометрический	0,1	-
271	422939.40	2183417.14	Картометрический	0,1	-
272	422941.85	2183433.49	Картометрический	0,1	-
273	422948.65	2183548.43	Картометрический	0,1	-
232	422909.51	2183548.92	Картометрический	0,1	-

Раздел 2

Сведения о местоположении границ объекта

Обозначение характерных точек границ	Координаты, м		Метод определения координат характерной точки	Средняя квадратическая погрешность положения характерной точки (Mt), м	Описание обозначения точки на местности (при наличии)
	X	Y			
1	2	3	4	5	6
274	422007.33	2183598.88	Картометрический	0,1	-
275	421989.86	2183596.90	Картометрический	0,1	-
276	421972.03	2183594.70	Картометрический	0,1	-
277	421969.54	2183622.49	Картометрический	0,1	-
278	421986.54	2183624.39	Картометрический	0,1	-
279	422004.20	2183626.24	Картометрический	0,1	-
274	422007.33	2183598.88	Картометрический	0,1	-

3. Сведения о характерных точках части (частей) границы объекта

Обозначение характерных точек границ	Координаты, м		Метод определения координат характерной точки	Средняя квадратическая погрешность положения характерной точки (Mt), м	Описание обозначения точки на местности (при наличии)
	X	Y			
1	2	3	4	5	6
-	-	-	-	-	-

Раздел 3

Сведения о местоположении измененных (уточненных) границ объекта

1. Система координат -

2. Сведения о характерных точках границ объекта

Обозначение характерных точек границ	Существующие координаты, м		Измененные (уточненные) координаты, м		Метод определения координат характерной точки	Средняя квадратическая погрешность положения характерной точки (Mt), м	Описание обозначения точки на местности (при наличии)
	X	Y	X	Y			
1	2	3	4	5	6	7	8
-	-	-	-	-	-	-	

3. Сведения о характерных точках части (частей) границы объекта

Обозначение характерных точек границ	Существующие координаты, м		Измененные (уточненные) координаты, м		Метод определения координат характерной точки	Средняя квадратическая погрешность положения характерной точки (Mt), м	Описание обозначения точки на местности (при наличии)
	X	Y	X	Y			
1	2	3	4	5	6	7	8
-	-	-	-	-	-	-	

ГРАФИЧЕСКОЕ ОПИСАНИЕ
местоположения границ населенных пунктов, территориальных зон, особо охраняемых природных территорий, зон с особыми условиями использования территории

д. Новогородово

(наименование объекта, местоположение границ которого описано (далее - объект))

Раздел 1

Сведения об объекте

№ п/п	Характеристики объекта	Описание характеристик
1	**2**	**3**
1.	Местоположение объекта	Московская область, Городской округ Подольск
2.	Площадь объекта +/- величина погрешности определения площади (Р +/- Дельта Р)	105800 кв. м ± 114 кв. м
3.	Иные характеристики объекта	

Раздел 2

Сведения о местоположении границ объекта

1. Система координат МСК-50, зона 2

2. Сведения о характерных точках границ объекта

Обозначение характерных точек границ	Координаты, м		Метод определения координат характерной точки	Средняя квадратическая погрешность положения характерной точки (Mt), м	Описание обозначения точки на местности (при наличии)
	X	Y			
1	2	3	4	5	6
1	421772.72	2194031.36	Картометрический	0,1	-
2	421772.84	2194031.64	Картометрический	0,1	-
3	421773.06	2194033.36	Картометрический	0,1	-
4	421772.68	2194033.23	Картометрический	0,1	-
5	421772.67	2194033.22	Картометрический	0,1	-
6	421772.53	2194032.59	Картометрический	0,1	-
7	421772.31	2194031.95	Картометрический	0,1	-
8	421771.90	2194031.13	Картометрический	0,1	-
9	421771.86	2194031.05	Картометрический	0,1	-
10	421771.28	2194030.24	Картометрический	0,1	-
11	421770.79	2194029.70	Картометрический	0,1	-
12	421770.28	2194029.27	Картометрический	0,1	-
13	421769.33	2194028.65	Картометрический	0,1	-
14	421768.84	2194028.41	Картометрический	0,1	-
15	421768.43	2194028.25	Картометрический	0,1	-
16	421767.80	2194028.06	Картометрический	0,1	-
17	421768.33	2194026.71	Картометрический	0,1	-
18	421769.10	2194027.05	Картометрический	0,1	-
19	421770.42	2194027.88	Картометрический	0,1	-
20	421771.42	2194028.90	Картометрический	0,1	-
21	421772.21	2194030.12	Картометрический	0,1	-
22	421772.72	2194031.35	Картометрический	0,1	-
1	421772.72	2194031.36	Картометрический	0,1	-
23	421920.19	2194002.24	Картометрический	0,1	-
24	421916.86	2193993.16	Картометрический	0,1	-
25	421916.09	2193991.08	Картометрический	0,1	-
26	421921.21	2193989.68	Картометрический	0,1	-
27	421949.24	2193971.25	Картометрический	0,1	-
28	421941.93	2193956.89	Картометрический	0,1	-
29	421935.51	2193952.33	Картометрический	0,1	-
30	421917.64	2193925.41	Картометрический	0,1	-
31	421915.34	2193920.50	Картометрический	0,1	-
32	421893.79	2193927.01	Картометрический	0,1	-
33	421889.30	2193913.95	Картометрический	0,1	-
34	421871.50	2193869.07	Картометрический	0,1	-

Раздел 2

Сведения о местоположении границ объекта

Обозначение характерных точек границ	Координаты, м		Метод определения координат характерной точки	Средняя квадратическая погрешность положения характерной точки (Mt), м	Описание обозначения точки на местности (при наличии)
	X	Y			
1	2	3	4	5	6
35	421858.50	2193856.28	Картометрический	0,1	-
36	421858.95	2193840.33	Картометрический	0,1	-
37	421853.72	2193826.52	Картометрический	0,1	-
38	421844.39	2193819.80	Картометрический	0,1	-
39	421835.06	2193804.50	Картометрический	0,1	-
40	421829.84	2193805.62	Картометрический	0,1	-
41	421826.48	2193800.39	Картометрический	0,1	-
42	421832.08	2193788.80	Картометрический	0,1	-
43	421827.22	2193772.03	Картометрический	0,1	-
44	421819.01	2193765.68	Картометрический	0,1	-
45	421817.52	2193757.10	Картометрический	0,1	-
46	421817.96	2193749.78	Картометрический	0,1	-
47	421819.09	2193747.36	Картометрический	0,1	-
48	421820.10	2193744.48	Картометрический	0,1	-
49	421835.81	2193740.67	Картометрический	0,1	-
50	421843.64	2193717.91	Картометрический	0,1	-
51	421839.17	2193700.37	Картометрический	0,1	-
52	421831.33	2193697.38	Картометрический	0,1	-
53	421823.66	2193682.69	Картометрический	0,1	-
54	421817.99	2193665.40	Картометрический	0,1	-
55	421821.02	2193652.29	Картометрический	0,1	-
56	421840.81	2193610.29	Картометрический	0,1	-
57	421839.09	2193595.65	Картометрический	0,1	-
58	421838.95	2193577.43	Картометрический	0,1	-
59	421830.77	2193555.04	Картометрический	0,1	-
60	421843.69	2193500.66	Картометрический	0,1	-
61	421830.36	2193487.94	Картометрический	0,1	-
62	421850.66	2193464.63	Картометрический	0,1	-
63	421854.10	2193464.60	Картометрический	0,1	-
64	421887.45	2193314.81	Картометрический	0,1	-
65	421921.02	2193322.04	Картометрический	0,1	-
66	421923.46	2193335.78	Картометрический	0,1	-
67	421935.51	2193339.38	Картометрический	0,1	-
68	421981.66	2193354.45	Картометрический	0,1	-
69	421981.30	2193349.91	Картометрический	0,1	-
70	421968.65	2193198.54	Картометрический	0,1	-
71	422020.91	2193200.64	Картометрический	0,1	-
72	422031.29	2193395.61	Картометрический	0,1	-
73	422030.03	2193407.06	Картометрический	0,1	-
74	421987.90	2193387.75	Картометрический	0,1	-

Раздел 2

Сведения о местоположении границ объекта

Обозначение характерных точек границ	Координаты, м		Метод определения координат характерной точки	Средняя квадратическая погрешность положения характерной точки (Mt), м	Описание обозначения точки на местности (при наличии)
	X	Y			
1	2	3	4	5	6
75	421932.43	2193362.27	Картометрический	0,1	-
76	421927.69	2193359.59	Картометрический	0,1	-
77	421930.07	2193392.00	Картометрический	0,1	-
78	421932.15	2193419.12	Картометрический	0,1	-
79	421933.93	2193446.55	Картометрический	0,1	-
80	421935.53	2193470.53	Картометрический	0,1	-
81	421935.96	2193485.32	Картометрический	0,1	-
82	421925.68	2193554.56	Картометрический	0,1	-
83	421907.77	2193665.03	Картометрический	0,1	-
84	421957.02	2193671.09	Картометрический	0,1	-
85	421958.71	2193671.36	Картометрический	0,1	-
86	421978.69	2193674.53	Картометрический	0,1	-
87	421989.01	2193678.91	Картометрический	0,1	-
88	421996.59	2193686.24	Картометрический	0,1	-
89	422000.96	2193695.92	Картометрический	0,1	-
90	422006.75	2193713.79	Картометрический	0,1	-
91	422007.25	2193715.32	Картометрический	0,1	-
92	422011.21	2193730.62	Картометрический	0,1	-
93	422012.17	2193734.34	Картометрический	0,1	-
94	422016.54	2193754.69	Картометрический	0,1	-
95	422017.01	2193775.19	Картометрический	0,1	-
96	422016.95	2193795.89	Картометрический	0,1	-
97	422015.41	2193817.36	Картометрический	0,1	-
98	422013.95	2193830.89	Картометрический	0,1	-
99	422012.52	2193844.10	Картометрический	0,1	-
100	422013.63	2193867.08	Картометрический	0,1	-
101	422017.13	2193888.75	Картометрический	0,1	-
102	422022.22	2193909.70	Картометрический	0,1	-
103	422022.35	2193911.12	Картометрический	0,1	-
104	422023.36	2193921.94	Картометрический	0,1	-
105	422022.86	2193934.93	Картометрический	0,1	-
106	422018.16	2193950.07	Картометрический	0,1	-
107	422008.54	2193965.26	Картометрический	0,1	-
108	422002.97	2193976.06	Картометрический	0,1	-
109	422001.52	2193978.88	Картометрический	0,1	-
110	422000.46	2193998.44	Картометрический	0,1	-
111	422000.37	2194000.18	Картометрический	0,1	-
112	421982.74	2194004.65	Картометрический	0,1	-
113	421935.21	2194018.02	Картометрический	0,1	-
114	421924.52	2194021.96	Картометрический	0,1	-

Раздел 2

Сведения о местоположении границ объекта

Обозначение характерных точек границ	Координаты, м		Метод определения координат характерной точки	Средняя квадратическая погрешность положения характерной точки (Mt), м	Описание обозначения точки на местности (при наличии)
	X	Y			
1	2	3	4	5	6
115	421915.73	2194025.08	Картометрический	0,1	-
116	421915.46	2194023.21	Картометрический	0,1	-
117	421891.39	2194031.95	Картометрический	0,1	-
118	421891.22	2194032.00	Картометрический	0,1	-
119	421891.18	2194030.25	Картометрический	0,1	-
120	421883.09	2194018.25	Картометрический	0,1	-
121	421921.00	2194007.00	Картометрический	0,1	-
122	421926.89	2194003.14	Картометрический	0,1	-
123	421925.37	2194000.33	Картометрический	0,1	-
23	421920.19	2194002.24	Картометрический	0,1	-
124	421703.11	2193794.90	Картометрический	0,1	-
125	421702.17	2193796.52	Картометрический	0,1	-
126	421700.56	2193810.64	Картометрический	0,1	-
127	421692.58	2193854.61	Картометрический	0,1	-
128	421682.49	2193910.20	Картометрический	0,1	-
129	421673.00	2193962.46	Картометрический	0,1	-
130	421671.66	2193963.00	Картометрический	0,1	-
131	421669.89	2193963.47	Картометрический	0,1	-
132	421668.33	2193963.70	Картометрический	0,1	-
133	421665.68	2193963.76	Картометрический	0,1	-
134	421663.37	2193963.60	Картометрический	0,1	-
135	421662.24	2193963.29	Картометрический	0,1	-
136	421657.43	2193964.87	Картометрический	0,1	-
137	421648.49	2193963.89	Картометрический	0,1	-
138	421644.00	2193962.65	Картометрический	0,1	-
139	421639.15	2193960.96	Картометрический	0,1	-
140	421636.32	2193959.60	Картометрический	0,1	-
141	421633.31	2193957.73	Картометрический	0,1	-
142	421629.02	2193954.11	Картометрический	0,1	-
143	421625.01	2193949.21	Картометрический	0,1	-
144	421623.08	2193945.79	Картометрический	0,1	-
145	421621.31	2193942.12	Картометрический	0,1	-
146	421618.45	2193934.45	Картометрический	0,1	-
147	421617.58	2193932.76	Картометрический	0,1	-
148	421614.30	2193931.90	Картометрический	0,1	-
149	421611.88	2193923.05	Картометрический	0,1	-
150	421601.49	2193926.32	Картометрический	0,1	-
151	421600.48	2193928.01	Картометрический	0,1	-
152	421601.54	2193926.10	Картометрический	0,1	-
153	421611.93	2193922.83	Картометрический	0,1	-

Раздел 2

Сведения о местоположении границ объекта

Обозначение характерных точек границ	Координаты, м		Метод определения координат характерной точки	Средняя квадратическая погрешность положения характерной точки (Mt), м	Описание обозначения точки на местности (при наличии)
	X	Y			
1	2	3	4	5	6
154	421609.90	2193916.20	Картометрический	0,1	-
155	421635.90	2193908.54	Картометрический	0,1	-
156	421629.36	2193892.14	Картометрический	0,1	-
157	421631.64	2193891.24	Картометрический	0,1	-
158	421640.93	2193887.55	Картометрический	0,1	-
159	421653.28	2193882.87	Картометрический	0,1	-
160	421653.81	2193874.54	Картометрический	0,1	-
161	421655.33	2193866.80	Картометрический	0,1	-
162	421652.63	2193865.92	Картометрический	0,1	-
163	421647.88	2193860.31	Картометрический	0,1	-
164	421649.75	2193851.20	Картометрический	0,1	-
165	421664.03	2193854.37	Картометрический	0,1	-
166	421668.05	2193855.58	Картометрический	0,1	-
167	421672.70	2193850.48	Картометрический	0,1	-
168	421683.17	2193851.70	Картометрический	0,1	-
169	421669.54	2193849.08	Картометрический	0,1	-
170	421668.97	2193848.96	Картометрический	0,1	-
171	421669.39	2193848.23	Картометрический	0,1	-
172	421646.50	2193833.69	Картометрический	0,1	-
173	421627.06	2193820.97	Картометрический	0,1	-
174	421628.83	2193818.24	Картометрический	0,1	-
175	421622.86	2193817.70	Картометрический	0,1	-
176	421622.86	2193817.71	Картометрический	0,1	-
177	421621.39	2193820.05	Картометрический	0,1	-
178	421623.43	2193821.42	Картометрический	0,1	-
179	421620.06	2193825.76	Картометрический	0,1	-
180	421620.05	2193825.77	Картометрический	0,1	-
181	421618.73	2193827.48	Картометрический	0,1	-
182	421614.33	2193823.09	Картометрический	0,1	-
183	421612.39	2193821.16	Картометрический	0,1	-
184	421602.64	2193814.26	Картометрический	0,1	-
185	421601.74	2193815.80	Картометрический	0,1	-
186	421593.21	2193815.03	Картометрический	0,1	-
187	421593.21	2193815.04	Картометрический	0,1	-
188	421592.37	2193816.24	Картометрический	0,1	-
189	421590.78	2193814.82	Картометрический	0,1	-
190	421590.77	2193814.81	Картометрический	0,1	-
191	421573.50	2193813.26	Картометрический	0,1	-
192	421558.47	2193820.84	Картометрический	0,1	-
193	421555.68	2193813.32	Картометрический	0,1	-

Раздел 2

Сведения о местоположении границ объекта

Обозначение характерных точек границ	Координаты, м		Метод определения координат характерной точки	Средняя квадратическая погрешность положения характерной точки (Mt), м	Описание обозначения точки на местности (при наличии)
	X	Y			
1	2	3	4	5	6
194	421559.70	2193809.30	Картометрический	0,1	-
195	421560.70	2193808.30	Картометрический	0,1	-
196	421569.23	2193778.64	Картометрический	0,1	-
197	421576.96	2193763.04	Картометрический	0,1	-
198	421607.47	2193720.75	Картометрический	0,1	-
199	421615.55	2193709.56	Картометрический	0,1	-
200	421636.41	2193717.89	Картометрический	0,1	-
201	421641.62	2193719.98	Картометрический	0,1	-
202	421667.47	2193736.16	Картометрический	0,1	-
203	421679.02	2193743.39	Картометрический	0,1	-
204	421679.66	2193742.50	Картометрический	0,1	-
205	421682.47	2193738.60	Картометрический	0,1	-
206	421702.86	2193754.12	Картометрический	0,1	-
207	421703.14	2193772.29	Картометрический	0,1	-
208	421703.36	2193786.17	Картометрический	0,1	-
209	421702.95	2193789.91	Картометрический	0,1	-
210	421702.41	2193794.47	Картометрический	0,1	-
124	421703.11	2193794.90	Картометрический	0,1	-

3. Сведения о характерных точках части (частей) границы объекта

Обозначение характерных точек границ	Координаты, м		Метод определения координат характерной точки	Средняя квадратическая погрешность положения характерной точки (Mt), м	Описание обозначения точки на местности (при наличии)
	X	Y			
1	2	3	4	5	6
-	-	-	-	-	-

Раздел 3

Сведения о местоположении измененных (уточненных) границ объекта

1. Система координат -

2. Сведения о характерных точках границ объекта

Обозначение характерных точек границ	Существующие координаты, м		Измененные (уточненные) координаты, м		Метод определения координат характерной точки	Средняя квадратическая погрешность положения характерной точки (Mt), м	Описание обозначения точки на местности (при наличии)
	X	Y	X	Y			
1	2	3	4	5	6	7	8
-	-	-	-	-	-	-	

3. Сведения о характерных точках части (частей) границы объекта

Обозначение характерных точек границ	Существующие координаты, м		Измененные (уточненные) координаты, м		Метод определения координат характерной точки	Средняя квадратическая погрешность положения характерной точки (Mt), м	Описание обозначения точки на местности (при наличии)
	X	Y	X	Y			
1	2	3	4	5	6	7	8
-	-	-	-	-	-	-	

ГРАФИЧЕСКОЕ ОПИСАНИЕ
местоположения границ населенных пунктов, территориальных зон, особо охраняемых природных территорий, зон с особыми условиями использования территории

д. Новоколедино

(наименование объекта, местоположение границ которого описано (далее - объект))

Раздел 1

Сведения об объекте

№ п/п	Характеристики объекта	Описание характеристик
1	**2**	**3**
1.	Местоположение объекта	Московская область, Городской округ Подольск
2.	Площадь объекта +/- величина погрешности определения площади (Р +/- Дельта Р)	42539 кв. м ± 72 кв. м
3.	Иные характеристики объекта	

Раздел 2

Сведения о местоположении границ объекта

1. Система координат МСК-50, зона 2

2. Сведения о характерных точках границ объекта

Обозначение характерных точек границ	Координаты, м		Метод определения координат характерной точки	Средняя квадратическая погрешность положения характерной точки (Mt), м	Описание обозначения точки на местности (при наличии)
	X	Y			
1	2	3	4	5	6
1	428310.87	2192338.77	Картометрический	0,1	-
2	428293.84	2192345.90	Картометрический	0,1	-
3	428275.51	2192353.57	Картометрический	0,1	-
4	428266.78	2192321.74	Картометрический	0,1	-
5	428240.51	2192355.58	Картометрический	0,1	-
6	428202.68	2192381.08	Картометрический	0,1	-
7	428217.36	2192386.72	Картометрический	0,1	-
8	428189.95	2192404.57	Картометрический	0,1	-
9	428175.39	2192399.49	Картометрический	0,1	-
10	428168.01	2192404.47	Картометрический	0,1	-
11	428167.94	2192404.75	Картометрический	0,1	-
12	428167.77	2192410.43	Картометрический	0,1	-
13	428156.66	2192413.06	Картометрический	0,1	-
14	428167.06	2192435.08	Картометрический	0,1	-
15	428166.82	2192443.30	Картометрический	0,1	-
16	428140.57	2192418.69	Картометрический	0,1	-
17	428098.08	2192435.34	Картометрический	0,1	-
18	428109.80	2192465.24	Картометрический	0,1	-
19	428174.21	2192450.23	Картометрический	0,1	-
20	428194.80	2192490.82	Картометрический	0,1	-
21	428174.10	2192484.58	Картометрический	0,1	-
22	428165.62	2192484.90	Картометрический	0,1	-
23	428120.84	2192486.56	Картометрический	0,1	-
24	428103.01	2192487.86	Картометрический	0,1	-
25	428051.51	2192492.03	Картометрический	0,1	-
26	428036.25	2192492.48	Картометрический	0,1	-
27	427982.71	2192348.91	Картометрический	0,1	-
28	427977.06	2192333.80	Картометрический	0,1	-
29	428000.65	2192327.22	Картометрический	0,1	-
30	428017.66	2192322.48	Картометрический	0,1	-
31	428038.18	2192316.75	Картометрический	0,1	-
32	428169.41	2192280.16	Картометрический	0,1	-
33	428200.37	2192271.52	Картометрический	0,1	-
34	428274.34	2192250.90	Картометрический	0,1	-
35	428272.18	2192272.86	Картометрический	0,1	-

Раздел 2

Сведения о местоположении границ объекта

Обозначение характерных точек границ	Координаты, м		Метод определения координат характерной точки	Средняя квадратическая погрешность положения характерной точки (Mt), м	Описание обозначения точки на местности (при наличии)
	X	Y			
1	2	3	4	5	6
36	428254.77	2192277.01	Картометрический	0,1	-
37	428264.09	2192311.60	Картометрический	0,1	-
38	428268.48	2192310.44	Картометрический	0,1	-
39	428267.98	2192315.53	Картометрический	0,1	-
40	428286.97	2192313.27	Картометрический	0,1	-
41	428308.51	2192310.71	Картометрический	0,1	-
42	428320.70	2192334.18	Картометрический	0,1	-
1	428310.87	2192338.77	Картометрический	0,1	-
43	428197.93	2192379.26	Картометрический	0,1	-
44	428200.46	2192388.65	Картометрический	0,1	-
45	428168.78	2192397.18	Картометрический	0,1	-
46	428160.40	2192399.44	Картометрический	0,1	-
47	428158.65	2192392.95	Картометрический	0,1	-
48	428150.02	2192360.88	Картометрический	0,1	-
43	428197.93	2192379.26	Картометрический	0,1	-
49	428274.09	2192356.10	Картометрический	0,1	-
50	428301.04	2192344.41	Картометрический	0,1	-
51	428325.28	2192399.47	Картометрический	0,1	-
52	428289.69	2192405.24	Картометрический	0,1	-
53	428275.03	2192379.33	Картометрический	0,1	-
54	428277.74	2192374.71	Картометрический	0,1	-
49	428274.09	2192356.10	Картометрический	0,1	-
55	428319.79	2192258.92	Картометрический	0,1	-
56	428324.23	2192281.66	Картометрический	0,1	-
57	428350.19	2192274.22	Картометрический	0,1	-
58	428354.80	2192289.99	Картометрический	0,1	-
59	428308.71	2192296.12	Картометрический	0,1	-
60	428302.42	2192296.96	Картометрический	0,1	-
61	428297.45	2192265.17	Картометрический	0,1	-
55	428319.79	2192258.92	Картометрический	0,1	-

3. Сведения о характерных точках части (частей) границы объекта

Обозначение характерных точек границ	Координаты, м		Метод определения координат характерной точки	Средняя квадратическая погрешность положения характерной точки (Mt), м	Описание обозначения точки на местности (при наличии)
	X	Y			
1	2	3	4	5	6
-	-	-	-	-	-

Раздел 3

Сведения о местоположении измененных (уточненных) границ объекта

1. Система координат -

2. Сведения о характерных точках границ объекта

Обозначение характерных точек границ	Существующие координаты, м		Измененные (уточненные) координаты, м		Метод определения координат характерной точки	Средняя квадратическая погрешность положения характерной точки (Mt), м	Описание обозначения точки на местности (при наличии)
	X	Y	X	Y			
1	2	3	4	5	6	7	8
-	-	-	-	-	-	-	

3. Сведения о характерных точках части (частей) границы объекта

Обозначение характерных точек границ	Существующие координаты, м		Измененные (уточненные) координаты, м		Метод определения координат характерной точки	Средняя квадратическая погрешность положения характерной точки (Mt), м	Описание обозначения точки на местности (при наличии)
	X	Y	X	Y			
1	2	3	4	5	6	7	8
-	-	-	-	-	-	-	

ГРАФИЧЕСКОЕ ОПИСАНИЕ
местоположения границ населенных пунктов, территориальных зон, особо охраняемых природных территорий, зон с особыми условиями использования территории

д. Новосёлки

(наименование объекта, местоположение границ которого описано (далее - объект))

Раздел 1

Сведения об объекте

№ п/п	Характеристики объекта	Описание характеристик
1	**2**	**3**
1.	Местоположение объекта	Московская область, Городской округ Подольск
2.	Площадь объекта +/- величина погрешности определения площади (Р +/- Дельта Р)	991821 кв. м ± 349 кв. м
3.	Иные характеристики объекта	

Раздел 2

Сведения о местоположении границ объекта

1. Система координат МСК-50, зона 2

2. Сведения о характерных точках границ объекта

Обозначение характерных точек границ	Координаты, м		Метод определения координат характерной точки	Средняя квадратическая погрешность положения характерной точки (Mt), м	Описание обозначения точки на местности (при наличии)
	X	Y			
1	2	3	4	5	6
1	421770.35	2194065.68	Картометрический	0,1	-
2	421769.69	2194066.23	Картометрический	0,1	-
3	421768.96	2194066.69	Картометрический	0,1	-
4	421768.09	2194067.06	Картометрический	0,1	-
5	421767.33	2194067.26	Картометрический	0,1	-
6	421767.04	2194067.30	Картометрический	0,1	-
7	421766.38	2194067.49	Картометрический	0,1	-
8	421765.52	2194067.61	Картометрический	0,1	-
9	421764.82	2194067.64	Картометрический	0,1	-
10	421764.28	2194067.62	Картометрический	0,1	-
11	421763.80	2194067.56	Картометрический	0,1	-
12	421747.77	2194065.17	Картометрический	0,1	-
13	421755.12	2194083.86	Картометрический	0,1	-
14	421778.53	2194083.11	Картометрический	0,1	-
15	421744.83	2194094.14	Картометрический	0,1	-
16	421743.52	2194094.57	Картометрический	0,1	-
17	421732.17	2194059.26	Картометрический	0,1	-
18	421736.68	2194019.76	Картометрический	0,1	-
19	421753.97	2194026.47	Картометрический	0,1	-
20	421772.68	2194033.23	Картометрический	0,1	-
21	421773.06	2194033.36	Картометрический	0,1	-
22	421773.06	2194033.37	Картометрический	0,1	-
23	421773.08	2194033.45	Картометрический	0,1	-
24	421772.48	2194047.30	Картометрический	0,1	-
25	421772.16	2194061.68	Картометрический	0,1	-
26	421772.11	2194062.20	Картометрический	0,1	-
27	421771.98	2194062.88	Картометрический	0,1	-
28	421771.77	2194063.53	Картометрический	0,1	-
29	421771.40	2194064.31	Картометрический	0,1	-
30	421771.03	2194064.89	Картометрический	0,1	-
1	421770.35	2194065.68	Картометрический	0,1	-
31	421826.86	2194089.77	Картометрический	0,1	-
32	421826.84	2194083.72	Картометрический	0,1	-
33	421829.34	2194081.67	Картометрический	0,1	-
34	421828.71	2194042.92	Картометрический	0,1	-

Раздел 2

Сведения о местоположении границ объекта

Обозначение характерных точек границ	Координаты, м		Метод определения координат характерной точки	Средняя квадратическая погрешность положения характерной точки (Mt), м	Описание обозначения точки на местности (при наличии)
	X	Y			
1	2	3	4	5	6
35	421828.68	2194040.57	Картометрический	0,1	-
36	421849.43	2194040.41	Картометрический	0,1	-
37	421858.76	2194039.53	Картометрический	0,1	-
38	421871.08	2194037.71	Картометрический	0,1	-
39	421873.34	2194037.14	Картометрический	0,1	-
40	421883.39	2194034.58	Картометрический	0,1	-
41	421891.00	2194032.06	Картометрический	0,1	-
42	421891.73	2194062.08	Картометрический	0,1	-
43	421870.91	2194065.30	Картометрический	0,1	-
44	421851.35	2194065.30	Картометрический	0,1	-
45	421848.86	2194068.01	Картометрический	0,1	-
46	421849.49	2194067.92	Картометрический	0,1	-
47	421851.53	2194065.70	Картометрический	0,1	-
48	421870.97	2194065.70	Картометрический	0,1	-
49	421892.13	2194062.42	Картометрический	0,1	-
50	421891.39	2194031.95	Картометрический	0,1	-
51	421915.46	2194023.21	Картометрический	0,1	-
52	421915.73	2194025.08	Картометрический	0,1	-
53	421924.52	2194021.96	Картометрический	0,1	-
54	421935.21	2194018.02	Картометрический	0,1	-
55	421982.74	2194004.65	Картометрический	0,1	-
56	422000.37	2194000.18	Картометрический	0,1	-
57	422000.46	2193998.44	Картометрический	0,1	-
58	422001.52	2193978.88	Картометрический	0,1	-
59	422002.97	2193976.06	Картометрический	0,1	-
60	422008.54	2193965.26	Картометрический	0,1	-
61	422018.16	2193950.07	Картометрический	0,1	-
62	422022.86	2193934.93	Картометрический	0,1	-
63	422023.36	2193921.94	Картометрический	0,1	-
64	422022.35	2193911.12	Картометрический	0,1	-
65	422022.22	2193909.70	Картометрический	0,1	-
66	422017.13	2193888.75	Картометрический	0,1	-
67	422013.63	2193867.08	Картометрический	0,1	-
68	422012.52	2193844.10	Картометрический	0,1	-
69	422013.95	2193830.89	Картометрический	0,1	-
70	422015.41	2193817.36	Картометрический	0,1	-
71	422016.95	2193795.89	Картометрический	0,1	-
72	422017.01	2193775.19	Картометрический	0,1	-
73	422016.54	2193754.69	Картометрический	0,1	-
74	422012.17	2193734.34	Картометрический	0,1	-

Раздел 2

Сведения о местоположении границ объекта

Обозначение характерных точек границ	Координаты, м		Метод определения координат характерной точки	Средняя квадратическая погрешность положения характерной точки (Mt), м	Описание обозначения точки на местности (при наличии)
	X	Y			
1	2	3	4	5	6
75	422011.21	2193730.62	Картометрический	0,1	-
76	422007.25	2193715.32	Картометрический	0,1	-
77	422006.75	2193713.79	Картометрический	0,1	-
78	422000.96	2193695.92	Картометрический	0,1	-
79	421996.59	2193686.24	Картометрический	0,1	-
80	421989.01	2193678.91	Картометрический	0,1	-
81	421978.69	2193674.53	Картометрический	0,1	-
82	421958.71	2193671.36	Картометрический	0,1	-
83	421957.02	2193671.09	Картометрический	0,1	-
84	421907.77	2193665.03	Картометрический	0,1	-
85	421925.68	2193554.56	Картометрический	0,1	-
86	421935.96	2193485.32	Картометрический	0,1	-
87	421935.53	2193470.53	Картометрический	0,1	-
88	421933.93	2193446.55	Картометрический	0,1	-
89	421932.15	2193419.12	Картометрический	0,1	-
90	421930.07	2193392.00	Картометрический	0,1	-
91	421927.69	2193359.59	Картометрический	0,1	-
92	421932.43	2193362.27	Картометрический	0,1	-
93	421987.90	2193387.75	Картометрический	0,1	-
94	422030.03	2193407.06	Картометрический	0,1	-
95	422031.29	2193395.61	Картометрический	0,1	-
96	422020.91	2193200.64	Картометрический	0,1	-
97	421968.65	2193198.54	Картометрический	0,1	-
98	421960.25	2193198.20	Картометрический	0,1	-
99	421956.08	2193166.08	Картометрический	0,1	-
100	422851.70	2193522.36	Картометрический	0,1	-
101	422886.61	2193540.86	Картометрический	0,1	-
102	422898.08	2193513.28	Картометрический	0,1	-
103	422906.62	2193492.82	Картометрический	0,1	-
104	422906.71	2193492.62	Картометрический	0,1	-
105	422916.26	2193470.57	Картометрический	0,1	-
106	422931.10	2193436.23	Картометрический	0,1	-
107	422931.12	2193436.17	Картометрический	0,1	-
108	422939.10	2193417.89	Картометрический	0,1	-
109	422949.91	2193392.13	Картометрический	0,1	-
110	422955.79	2193377.94	Картометрический	0,1	-
111	422960.41	2193366.80	Картометрический	0,1	-
112	422964.52	2193356.37	Картометрический	0,1	-
113	422964.68	2193355.96	Картометрический	0,1	-
114	422969.46	2193344.68	Картометрический	0,1	-

Раздел 2

Сведения о местоположении границ объекта

Обозначение характерных точек границ	Координаты, м		Метод определения координат характерной точки	Средняя квадратическая погрешность положения характерной точки (Mt), м	Описание обозначения точки на местности (при наличии)
	X	Y			
1	2	3	4	5	6
115	422974.62	2193332.55	Картометрический	0,1	-
116	422977.58	2193325.38	Картометрический	0,1	-
117	422993.50	2193302.09	Картометрический	0,1	-
118	423025.83	2193257.72	Картометрический	0,1	-
119	423048.29	2193270.88	Картометрический	0,1	-
120	423047.35	2193272.30	Картометрический	0,1	-
121	423041.04	2193281.88	Картометрический	0,1	-
122	423016.04	2193307.98	Картометрический	0,1	-
123	423011.18	2193318.95	Картометрический	0,1	-
124	423003.74	2193335.78	Картометрический	0,1	-
125	422973.76	2193403.57	Картометрический	0,1	-
126	422952.16	2193455.67	Картометрический	0,1	-
127	422947.81	2193466.15	Картометрический	0,1	-
128	422911.25	2193554.32	Картометрический	0,1	-
129	422897.81	2193586.74	Картометрический	0,1	-
130	422901.82	2193588.26	Картометрический	0,1	-
131	422904.11	2193589.14	Картометрический	0,1	-
132	422905.20	2193589.95	Картометрический	0,1	-
133	422942.34	2193617.60	Картометрический	0,1	-
134	423038.69	2193775.45	Картометрический	0,1	-
135	423041.28	2193780.07	Картометрический	0,1	-
136	423098.98	2193855.15	Картометрический	0,1	-
137	423102.87	2193861.03	Картометрический	0,1	-
138	423151.11	2193825.93	Картометрический	0,1	-
139	423135.59	2193804.58	Картометрический	0,1	-
140	423177.66	2193783.41	Картометрический	0,1	-
141	423211.25	2193799.67	Картометрический	0,1	-
142	423197.47	2193841.32	Картометрический	0,1	-
143	423213.92	2193852.00	Картометрический	0,1	-
144	423226.40	2193860.11	Картометрический	0,1	-
145	423248.95	2193871.56	Картометрический	0,1	-
146	423248.26	2193889.66	Картометрический	0,1	-
147	423240.80	2193913.55	Картометрический	0,1	-
148	423229.23	2193936.69	Картометрический	0,1	-
149	423217.28	2193944.90	Картометрический	0,1	-
150	423202.35	2193950.88	Картометрический	0,1	-
151	423188.92	2193956.10	Картометрический	0,1	-
152	423177.72	2193962.07	Картометрический	0,1	-
153	423173.24	2193974.76	Картометрический	0,1	-
154	423172.87	2193986.33	Картометрический	0,1	-

Раздел 2

Сведения о местоположении границ объекта

Обозначение характерных точек границ	Координаты, м		Метод определения координат характерной точки	Средняя квадратическая погрешность положения характерной точки (Mt), м	Описание обозначения точки на местности (при наличии)
	X	Y			
1	2	3	4	5	6
155	423151.03	2193998.84	Картометрический	0,1	-
156	423134.61	2194019.92	Картометрический	0,1	-
157	423129.57	2194039.52	Картометрический	0,1	-
158	423124.35	2194057.43	Картометрический	0,1	-
159	423111.84	2194087.48	Картометрический	0,1	-
160	423105.69	2194094.20	Картометрический	0,1	-
161	423106.99	2194108.57	Картометрический	0,1	-
162	423107.93	2194118.08	Картометрический	0,1	-
163	423103.45	2194129.65	Картометрический	0,1	-
164	423095.42	2194142.72	Картометрический	0,1	-
165	423079.75	2194158.39	Картометрический	0,1	-
166	423068.89	2194169.59	Картометрический	0,1	-
167	423055.11	2194190.49	Картометрический	0,1	-
168	423031.60	2194206.54	Картометрический	0,1	-
169	423022.83	2194224.08	Картометрический	0,1	-
170	423008.27	2194250.77	Картометрический	0,1	-
171	422993.53	2194250.58	Картометрический	0,1	-
172	422980.84	2194250.77	Картометрический	0,1	-
173	422971.70	2194267.38	Картометрический	0,1	-
174	422959.75	2194292.38	Картометрический	0,1	-
175	422964.60	2194307.69	Картометрический	0,1	-
176	422962.18	2194315.90	Картометрический	0,1	-
177	422955.83	2194325.60	Картометрический	0,1	-
178	422955.83	2194352.29	Картометрический	0,1	-
179	422959.38	2194358.82	Картометрический	0,1	-
180	422957.89	2194365.16	Картометрический	0,1	-
181	422952.10	2194369.08	Картометрический	0,1	-
182	422948.56	2194377.67	Картометрический	0,1	-
183	422949.30	2194389.24	Картометрический	0,1	-
184	422955.83	2194395.21	Картометрический	0,1	-
185	422962.18	2194398.94	Картометрический	0,1	-
186	422967.40	2194402.86	Картометрический	0,1	-
187	422968.52	2194409.39	Картометрический	0,1	-
188	422968.34	2194416.30	Картометрический	0,1	-
189	422966.31	2194423.52	Картометрический	0,1	-
190	422972.53	2194425.28	Картометрический	0,1	-
191	422987.42	2194429.39	Картометрический	0,1	-
192	422997.26	2194431.92	Картометрический	0,1	-
193	423013.29	2194435.88	Картометрический	0,1	-
194	423013.42	2194435.92	Картометрический	0,1	-

Раздел 2

Сведения о местоположении границ объекта

Обозначение характерных точек границ	Координаты, м		Метод определения координат характерной точки	Средняя квадратическая погрешность положения характерной точки (Mt), м	Описание обозначения точки на местности (при наличии)
	X	Y			
1	2	3	4	5	6
195	423031.96	2194440.77	Картометрический	0,1	-
196	423032.10	2194440.81	Картометрический	0,1	-
197	423041.64	2194443.46	Картометрический	0,1	-
198	423045.36	2194444.51	Картометрический	0,1	-
199	423045.53	2194446.78	Картометрический	0,1	-
200	423003.36	2194436.24	Картометрический	0,1	-
201	422984.26	2194430.81	Картометрический	0,1	-
202	422965.73	2194425.61	Картометрический	0,1	-
203	422950.05	2194418.80	Картометрический	0,1	-
204	422926.45	2194408.54	Картометрический	0,1	-
205	422921.85	2194406.54	Картометрический	0,1	-
206	422907.15	2194398.25	Картометрический	0,1	-
207	422905.30	2194400.28	Картометрический	0,1	-
208	422898.55	2194407.66	Картометрический	0,1	-
209	422895.40	2194411.11	Картометрический	0,1	-
210	422892.60	2194408.75	Картометрический	0,1	-
211	422891.96	2194408.17	Картометрический	0,1	-
212	422887.64	2194403.84	Картометрический	0,1	-
213	422886.90	2194403.02	Картометрический	0,1	-
214	422884.11	2194399.52	Картометрический	0,1	-
215	422875.57	2194389.05	Картометрический	0,1	-
216	422875.50	2194388.96	Картометрический	0,1	-
217	422874.19	2194387.31	Картометрический	0,1	-
218	422874.24	2194387.25	Картометрический	0,1	-
219	422862.82	2194372.22	Картометрический	0,1	-
220	422843.65	2194345.92	Картометрический	0,1	-
221	422823.97	2194317.86	Картометрический	0,1	-
222	422805.83	2194297.56	Картометрический	0,1	-
223	422805.83	2194297.55	Картометрический	0,1	-
224	422799.02	2194305.26	Картометрический	0,1	-
225	422754.40	2194254.91	Картометрический	0,1	-
226	422749.44	2194241.87	Картометрический	0,1	-
227	422705.11	2194198.34	Картометрический	0,1	-
228	422698.75	2194192.10	Картометрический	0,1	-
229	422696.83	2194191.49	Картометрический	0,1	-
230	422679.65	2194186.06	Картометрический	0,1	-
231	422647.74	2194175.97	Картометрический	0,1	-
232	422639.56	2194171.84	Картометрический	0,1	-
233	422630.73	2194266.60	Картометрический	0,1	-
234	422637.88	2194267.41	Картометрический	0,1	-

Раздел 2

Сведения о местоположении границ объекта

Обозначение характерных точек границ	Координаты, м		Метод определения координат характерной точки	Средняя квадратическая погрешность положения характерной точки (Mt), м	Описание обозначения точки на местности (при наличии)
	X	Y			
1	2	3	4	5	6
235	422658.68	2194267.52	Картометрический	0,1	-
236	422665.19	2194267.93	Картометрический	0,1	-
237	422664.13	2194296.85	Картометрический	0,1	-
238	422680.41	2194297.52	Картометрический	0,1	-
239	422699.58	2194282.21	Картометрический	0,1	-
240	422711.29	2194288.59	Картометрический	0,1	-
241	422750.11	2194309.74	Картометрический	0,1	-
242	422773.44	2194332.33	Картометрический	0,1	-
243	422765.02	2194344.88	Картометрический	0,1	-
244	422766.37	2194359.14	Картометрический	0,1	-
245	422766.80	2194363.72	Картометрический	0,1	-
246	422767.84	2194374.66	Картометрический	0,1	-
247	422765.63	2194382.98	Картометрический	0,1	-
248	422757.23	2194383.91	Картометрический	0,1	-
249	422706.18	2194356.93	Картометрический	0,1	-
250	422678.06	2194358.31	Картометрический	0,1	-
251	422637.87	2194346.92	Картометрический	0,1	-
252	422617.05	2194352.91	Картометрический	0,1	-
253	422584.04	2194347.27	Картометрический	0,1	-
254	422549.27	2194360.58	Картометрический	0,1	-
255	422520.01	2194368.44	Картометрический	0,1	-
256	422497.35	2194390.15	Картометрический	0,1	-
257	422469.67	2194399.02	Картометрический	0,1	-
258	422419.31	2194391.94	Картометрический	0,1	-
259	422378.51	2194378.40	Картометрический	0,1	-
260	422351.04	2194349.00	Картометрический	0,1	-
261	422338.11	2194330.34	Картометрический	0,1	-
262	422327.07	2194320.75	Картометрический	0,1	-
263	422303.26	2194304.83	Картометрический	0,1	-
264	422277.27	2194300.07	Картометрический	0,1	-
265	422253.55	2194285.74	Картометрический	0,1	-
266	422232.42	2194254.06	Картометрический	0,1	-
267	422199.75	2194235.94	Картометрический	0,1	-
268	422176.40	2194214.54	Картометрический	0,1	-
269	422134.54	2194197.37	Картометрический	0,1	-
270	422108.89	2194172.15	Картометрический	0,1	-
271	422087.05	2194172.34	Картометрический	0,1	-
272	422051.63	2194167.71	Картометрический	0,1	-
273	421990.10	2194142.05	Картометрический	0,1	-
274	421952.64	2194115.15	Картометрический	0,1	-

Раздел 2

Сведения о местоположении границ объекта

Обозначение характерных точек границ	Координаты, м		Метод определения координат характерной точки	Средняя квадратическая погрешность положения характерной точки (Mt), м	Описание обозначения точки на местности (при наличии)
	X	Y			
1	2	3	4	5	6
275	421931.54	2194090.16	Картометрический	0,1	-
31	421826.86	2194089.77	Картометрический	0,1	-
276	422815.38	2194286.75	Картометрический	0,1	-
277	422819.06	2194282.81	Картометрический	0,1	-
278	422821.01	2194285.03	Картометрический	0,1	-
279	422834.53	2194300.50	Картометрический	0,1	-
280	422834.90	2194300.95	Картометрический	0,1	-
281	422846.20	2194315.51	Картометрический	0,1	-
282	422846.44	2194315.84	Картометрический	0,1	-
283	422864.60	2194341.29	Картометрический	0,1	-
284	422871.11	2194332.08	Картометрический	0,1	-
285	422897.47	2194298.04	Картометрический	0,1	-
286	422854.17	2194261.52	Картометрический	0,1	-
287	422859.93	2194255.52	Картометрический	0,1	-
288	422867.26	2194261.58	Картометрический	0,1	-
289	422888.73	2194238.26	Картометрический	0,1	-
290	422881.48	2194233.16	Картометрический	0,1	-
291	422908.67	2194204.96	Картометрический	0,1	-
292	422917.06	2194191.48	Картометрический	0,1	-
293	422907.93	2194180.88	Картометрический	0,1	-
294	422850.17	2194113.84	Картометрический	0,1	-
295	422825.31	2194085.00	Картометрический	0,1	-
296	422726.78	2194197.38	Картометрический	0,1	-
297	422752.06	2194219.00	Картометрический	0,1	-
298	422755.79	2194222.20	Картометрический	0,1	-
276	422815.38	2194286.75	Картометрический	0,1	-

3. Сведения о характерных точках части (частей) границы объекта

Обозначение характерных точек границ	Координаты, м		Метод определения координат характерной точки	Средняя квадратическая погрешность положения характерной точки (Mt), м	Описание обозначения точки на местности (при наличии)
	X	Y			
1	2	3	4	5	6
-	-	-	-	-	-

Раздел 3

Сведения о местоположении измененных (уточненных) границ объекта

1. Система координат -

2. Сведения о характерных точках границ объекта

Обозначение характерных точек границ	Существующие координаты, м		Измененные (уточненные) координаты, м		Метод определения координат характерной точки	Средняя квадратическая погрешность положения характерной точки (Mt), м	Описание обозначения точки на местности (при наличии)
	X	Y	X	Y			
1	2	3	4	5	6	7	8
-	-	-	-	-	-	-	

3. Сведения о характерных точках части (частей) границы объекта

Обозначение характерных точек границ	Существующие координаты, м		Измененные (уточненные) координаты, м		Метод определения координат характерной точки	Средняя квадратическая погрешность положения характерной точки (Mt), м	Описание обозначения точки на местности (при наличии)
	X	Y	X	Y			
1	2	3	4	5	6	7	8
-	-	-	-	-	-	-	

ГРАФИЧЕСКОЕ ОПИСАНИЕ
местоположения границ населенных пунктов, территориальных зон, особо охраняемых природных территорий, зон с особыми условиями использования территории

д. Ордынцы

(наименование объекта, местоположение границ которого описано (далее - объект))

Раздел 1

Сведения об объекте

№ п/п	Характеристики объекта	Описание характеристик
1	**2**	**3**
1.	Местоположение объекта	Московская область, Городской округ Подольск
2.	Площадь объекта +/- величина погрешности определения площади (Р +/- Дельта Р)	430436 кв. м ± 230 кв. м
3.	Иные характеристики объекта	

Раздел 2

Сведения о местоположении границ объекта

1. Система координат МСК-50, зона 2

2. Сведения о характерных точках границ объекта

Обозначение характерных точек границ	Координаты, м		Метод определения координат характерной точки	Средняя квадратическая погрешность положения характерной точки (Mt), м	Описание обозначения точки на местности (при наличии)
	X	Y			
1	2	3	4	5	6
1	437796.56	2194144.74	Картометрический	0,1	-
2	437783.89	2194163.48	Картометрический	0,1	-
3	437767.28	2194188.02	Картометрический	0,1	-
4	437742.64	2194165.79	Картометрический	0,1	-
5	437741.44	2194164.63	Картометрический	0,1	-
6	437743.81	2194162.06	Картометрический	0,1	-
7	437744.17	2194159.83	Картометрический	0,1	-
8	437754.95	2194143.69	Картометрический	0,1	-
9	437756.88	2194144.75	Картометрический	0,1	-
10	437772.70	2194121.34	Картометрический	0,1	-
11	437779.58	2194121.24	Картометрический	0,1	-
12	437786.35	2194130.61	Картометрический	0,1	-
1	437796.56	2194144.74	Картометрический	0,1	-
13	437006.80	2193171.26	Картометрический	0,1	-
14	437000.40	2193181.74	Картометрический	0,1	-
15	436986.21	2193204.49	Картометрический	0,1	-
16	436969.92	2193194.16	Картометрический	0,1	-
17	436990.50	2193161.63	Картометрический	0,1	-
13	437006.80	2193171.26	Картометрический	0,1	-
18	437375.07	2193369.42	Картометрический	0,1	-
19	437373.57	2193372.01	Картометрический	0,1	-
20	437370.97	2193370.51	Картометрический	0,1	-
21	437372.48	2193367.92	Картометрический	0,1	-
18	437375.07	2193369.42	Картометрический	0,1	-
22	438079.98	2193449.67	Картометрический	0,1	-
23	438196.03	2193593.64	Картометрический	0,1	-
24	438210.38	2193660.52	Картометрический	0,1	-
25	438247.24	2193686.61	Картометрический	0,1	-
26	438242.87	2193690.32	Картометрический	0,1	-
27	438237.81	2193696.86	Картометрический	0,1	-
28	438244.33	2193705.85	Картометрический	0,1	-
29	438234.23	2193718.76	Картометрический	0,1	-
30	438211.11	2193785.61	Картометрический	0,1	-
31	438017.11	2193990.77	Картометрический	0,1	-
32	437928.46	2194063.93	Картометрический	0,1	-

Раздел 2

Сведения о местоположении границ объекта

Обозначение характерных точек границ	Координаты, м		Метод определения координат характерной точки	Средняя квадратическая погрешность положения характерной точки (Mt), м	Описание обозначения точки на местности (при наличии)
	X	Y			
1	2	3	4	5	6
33	437870.00	2194112.15	Картометрический	0,1	-
34	437865.27	2194104.52	Картометрический	0,1	-
35	437863.54	2194101.63	Картометрический	0,1	-
36	437841.50	2194117.31	Картометрический	0,1	-
37	437827.04	2194082.57	Картометрический	0,1	-
38	437846.74	2194071.52	Картометрический	0,1	-
39	437847.82	2194073.29	Картометрический	0,1	-
40	437844.63	2194065.05	Картометрический	0,1	-
41	437804.02	2193968.48	Картометрический	0,1	-
42	437788.97	2193963.82	Картометрический	0,1	-
43	437736.26	2193948.09	Картометрический	0,1	-
44	437736.10	2193947.69	Картометрический	0,1	-
45	437730.04	2193933.80	Картометрический	0,1	-
46	437719.59	2193907.90	Картометрический	0,1	-
47	437707.76	2193878.50	Картометрический	0,1	-
48	437705.07	2193871.79	Картометрический	0,1	-
49	437704.92	2193869.12	Картометрический	0,1	-
50	437700.86	2193858.35	Картометрический	0,1	-
51	437697.85	2193850.34	Картометрический	0,1	-
52	437686.56	2193822.54	Картометрический	0,1	-
53	437685.11	2193820.17	Картометрический	0,1	-
54	437668.20	2193791.99	Картометрический	0,1	-
55	437631.73	2193748.36	Картометрический	0,1	-
56	437594.42	2193649.14	Картометрический	0,1	-
57	437592.42	2193644.82	Картометрический	0,1	-
58	437574.71	2193627.00	Картометрический	0,1	-
59	437572.67	2193629.16	Картометрический	0,1	-
60	437551.54	2193607.92	Картометрический	0,1	-
61	437553.79	2193605.85	Картометрический	0,1	-
62	437509.53	2193561.86	Картометрический	0,1	-
63	437551.64	2193519.10	Картометрический	0,1	-
64	437497.96	2193467.68	Картометрический	0,1	-
65	437462.19	2193430.70	Картометрический	0,1	-
66	437445.39	2193414.77	Картометрический	0,1	-
67	437396.56	2193378.24	Картометрический	0,1	-
68	437400.38	2193372.97	Картометрический	0,1	-
69	437438.90	2193313.63	Картометрический	0,1	-
70	437443.73	2193307.06	Картометрический	0,1	-
71	437446.94	2193302.69	Картометрический	0,1	-
72	437454.81	2193311.23	Картометрический	0,1	-

Раздел 2

Сведения о местоположении границ объекта

Обозначение характерных точек границ	Координаты, м		Метод определения координат характерной точки	Средняя квадратическая погрешность положения характерной точки (Mt), м	Описание обозначения точки на местности (при наличии)
	X	Y			
1	2	3	4	5	6
73	437463.38	2193311.31	Картометрический	0,1	-
74	437497.40	2193294.04	Картометрический	0,1	-
75	437589.28	2193233.96	Картометрический	0,1	-
76	437591.35	2193228.41	Картометрический	0,1	-
77	437613.56	2193213.83	Картометрический	0,1	-
78	437762.23	2193182.04	Картометрический	0,1	-
79	437849.56	2193159.74	Картометрический	0,1	-
80	437890.30	2193211.45	Картометрический	0,1	-
22	438079.98	2193449.67	Картометрический	0,1	-

3. Сведения о характерных точках части (частей) границы объекта

Обозначение характерных точек границ	Координаты, м		Метод определения координат характерной точки	Средняя квадратическая погрешность положения характерной точки (Mt), м	Описание обозначения точки на местности (при наличии)
	X	Y			
1	2	3	4	5	6
-	-	-	-	-	-

Раздел 3

Сведения о местоположении измененных (уточненных) границ объекта

1. Система координат -

2. Сведения о характерных точках границ объекта

Обозначение характерных точек границ	Существующие координаты, м		Измененные (уточненные) координаты, м		Метод определения координат характерной точки	Средняя квадратическая погрешность положения характерной точки (Mt), м	Описание обозначения точки на местности (при наличии)
	X	Y	X	Y			
1	2	3	4	5	6	7	8
-	-	-	-	-	-	-	

3. Сведения о характерных точках части (частей) границы объекта

Обозначение характерных точек границ	Существующие координаты, м		Измененные (уточненные) координаты, м		Метод определения координат характерной точки	Средняя квадратическая погрешность положения характерной точки (Mt), м	Описание обозначения точки на местности (при наличии)
	X	Y	X	Y			
1	2	3	4	5	6	7	8
-	-	-	-	-	-	-	

ГРАФИЧЕСКОЕ ОПИСАНИЕ
местоположения границ населенных пунктов, территориальных зон, особо охраняемых природных территорий, зон с особыми условиями использования территории

д. Плещеево

(наименование объекта, местоположение границ которого описано (далее - объект))

Раздел 1

Сведения об объекте

№ п/п	Характеристики объекта	Описание характеристик
1	**2**	**3**
1.	Местоположение объекта	Московская область, Городской округ Подольск
2.	Площадь объекта +/- величина погрешности определения площади (Р +/- Дельта Р)	240643 кв. м ± 172 кв. м
3.	Иные характеристики объекта	

Раздел 2

Сведения о местоположении границ объекта

1. Система координат МСК-50, зона 2

2. Сведения о характерных точках границ объекта

Обозначение характерных точек границ	Координаты, м		Метод определения координат характерной точки	Средняя квадратическая погрешность положения характерной точки (Mt), м	Описание обозначения точки на местности (при наличии)
	X	Y			
1	2	3	4	5	6
1	435810.29	2193894.37	Картометрический	0,1	-
2	435760.20	2193967.93	Картометрический	0,1	-
3	435753.82	2193977.31	Картометрический	0,1	-
4	435736.66	2194002.51	Картометрический	0,1	-
5	435717.77	2194066.93	Картометрический	0,1	-
6	435732.18	2194072.10	Картометрический	0,1	-
7	435744.14	2194112.40	Картометрический	0,1	-
8	435745.08	2194126.84	Картометрический	0,1	-
9	435737.13	2194159.11	Картометрический	0,1	-
10	435736.68	2194160.92	Картометрический	0,1	-
11	435732.13	2194160.81	Картометрический	0,1	-
12	435687.19	2194159.70	Картометрический	0,1	-
13	435685.94	2194163.13	Картометрический	0,1	-
14	435640.11	2194288.26	Картометрический	0,1	-
15	435658.93	2194307.17	Картометрический	0,1	-
16	435650.77	2194311.47	Картометрический	0,1	-
17	435633.48	2194320.59	Картометрический	0,1	-
18	435629.25	2194322.86	Картометрический	0,1	-
19	435579.72	2194349.54	Картометрический	0,1	-
20	435551.99	2194381.01	Картометрический	0,1	-
21	435535.37	2194416.16	Картометрический	0,1	-
22	435505.83	2194522.57	Картометрический	0,1	-
23	435485.56	2194563.94	Картометрический	0,1	-
24	435601.66	2194657.92	Картометрический	0,1	-
25	435859.89	2194750.78	Картометрический	0,1	-
26	435870.32	2194731.76	Картометрический	0,1	-
27	435871.04	2194730.43	Картометрический	0,1	-
28	435934.15	2194650.43	Картометрический	0,1	-
29	436009.18	2194569.07	Картометрический	0,1	-
30	436146.76	2194483.18	Картометрический	0,1	-
31	435973.77	2194328.66	Картометрический	0,1	-
32	435906.55	2194280.52	Картометрический	0,1	-
33	435874.29	2194317.15	Картометрический	0,1	-
34	435839.29	2194078.75	Картометрический	0,1	-
35	435817.30	2193913.01	Картометрический	0,1	-

Раздел 2

Сведения о местоположении границ объекта

Обозначение характерных точек границ	Координаты, м		Метод определения координат характерной точки	Средняя квадратическая погрешность положения характерной точки (Mt), м	Описание обозначения точки на местности (при наличии)
	X	Y			
1	2	3	4	5	6
1	435810.29	2193894.37	Картометрический	0,1	-
36	435946.07	2193372.11	Картометрический	0,1	-
37	435937.35	2193382.03	Картометрический	0,1	-
38	435894.17	2193352.50	Картометрический	0,1	-
39	435901.79	2193340.80	Картометрический	0,1	-
36	435946.07	2193372.11	Картометрический	0,1	-

3. Сведения о характерных точках части (частей) границы объекта

Обозначение характерных точек границ	Координаты, м		Метод определения координат характерной точки	Средняя квадратическая погрешность положения характерной точки (Mt), м	Описание обозначения точки на местности (при наличии)
	X	Y			
1	2	3	4	5	6
-	-	-	-	-	-

Раздел 3

Сведения о местоположении измененных (уточненных) границ объекта

1. Система координат -

2. Сведения о характерных точках границ объекта

Обозначение характерных точек границ	Существующие координаты, м		Измененные (уточненные) координаты, м		Метод определения координат характерной точки	Средняя квадратическая погрешность положения характерной точки (Mt), м	Описание обозначения точки на местности (при наличии)
	X	Y	X	Y			
1	2	3	4	5	6	7	8
-	-	-	-	-	-	-	

3. Сведения о характерных точках части (частей) границы объекта

Обозначение характерных точек границ	Существующие координаты, м		Измененные (уточненные) координаты, м		Метод определения координат характерной точки	Средняя квадратическая погрешность положения характерной точки (Mt), м	Описание обозначения точки на местности (при наличии)
	X	Y	X	Y			
1	2	3	4	5	6	7	8
-	-	-	-	-	-	-	

ГРАФИЧЕСКОЕ ОПИСАНИЕ
местоположения границ населенных пунктов, территориальных зон, особо охраняемых природных территорий, зон с особыми условиями использования территории

д. Потапово

(наименование объекта, местоположение границ которого описано (далее - объект))

Раздел 1

Сведения об объекте

№ п/п	Характеристики объекта	Описание характеристик
1	**2**	**3**
1.	Местоположение объекта	Московская область, Городской округ Подольск
2.	Площадь объекта +/- величина погрешности определения площади (Р +/- Дельта Р)	459542 кв. м ± 237 кв. м
3.	Иные характеристики объекта	

Раздел 2

Сведения о местоположении границ объекта

1. Система координат МСК-50, зона 2

2. Сведения о характерных точках границ объекта

Обозначение характерных точек границ	Координаты, м		Метод определения координат характерной точки	Средняя квадратическая погрешность положения характерной точки (Mt), м	Описание обозначения точки на местности (при наличии)
	X	Y			
1	2	3	4	5	6
1	442180.98	2198660.39	Картометрический	0,1	-
2	442179.96	2198621.41	Картометрический	0,1	-
3	442184.39	2198618.88	Картометрический	0,1	-
4	442184.73	2198618.97	Картометрический	0,1	-
5	442202.47	2198645.97	Картометрический	0,1	-
6	442200.92	2198647.02	Картометрический	0,1	-
7	442184.67	2198657.91	Картометрический	0,1	-
8	442182.62	2198659.29	Картометрический	0,1	-
1	442180.98	2198660.39	Картометрический	0,1	-
9	441857.34	2198328.02	Картометрический	0,1	-
10	441884.27	2198322.77	Картометрический	0,1	-
11	441758.67	2198468.85	Картометрический	0,1	-
12	441707.82	2198585.44	Картометрический	0,1	-
13	441725.19	2198586.84	Картометрический	0,1	-
14	441722.05	2198594.37	Картометрический	0,1	-
15	441727.30	2198597.09	Картометрический	0,1	-
16	441741.31	2198597.76	Картометрический	0,1	-
17	441741.32	2198597.72	Картометрический	0,1	-
18	441764.25	2198598.79	Картометрический	0,1	-
19	441764.43	2198598.04	Картометрический	0,1	-
20	441773.73	2198599.23	Картометрический	0,1	-
21	441930.72	2198606.48	Картометрический	0,1	-
22	441931.73	2198671.93	Картометрический	0,1	-
23	441910.48	2198670.45	Картометрический	0,1	-
24	441896.48	2198677.10	Картометрический	0,1	-
25	441928.31	2198690.54	Картометрический	0,1	-
26	441926.88	2198705.17	Картометрический	0,1	-
27	441926.92	2198705.89	Картометрический	0,1	-
28	441934.14	2198706.29	Картометрический	0,1	-
29	441933.90	2198708.73	Картометрический	0,1	-
30	441938.43	2198708.99	Картометрический	0,1	-
31	441938.99	2198703.23	Картометрический	0,1	-
32	441968.99	2198703.55	Картометрический	0,1	-
33	441966.17	2198745.26	Картометрический	0,1	-
34	441995.30	2198747.23	Картометрический	0,1	-

Раздел 2

Сведения о местоположении границ объекта

Обозначение характерных точек границ	Координаты, м		Метод определения координат характерной точки	Средняя квадратическая погрешность положения характерной точки (Mt), м	Описание обозначения точки на местности (при наличии)
	X	Y			
1	2	3	4	5	6
35	441998.26	2198703.47	Картометрический	0,1	-
36	442000.67	2198703.46	Картометрический	0,1	-
37	442066.97	2198697.27	Картометрический	0,1	-
38	442067.11	2198671.27	Картометрический	0,1	-
39	442077.11	2198666.87	Картометрический	0,1	-
40	442099.43	2198664.43	Картометрический	0,1	-
41	442099.62	2198657.43	Картометрический	0,1	-
42	442109.68	2198657.68	Картометрический	0,1	-
43	442109.47	2198665.12	Картометрический	0,1	-
44	442108.75	2198691.32	Картометрический	0,1	-
45	442157.19	2198678.60	Картометрический	0,1	-
46	442157.13	2198667.85	Картометрический	0,1	-
47	442172.31	2198667.88	Картометрический	0,1	-
48	442171.50	2198674.85	Картометрический	0,1	-
49	442203.43	2198666.47	Картометрический	0,1	-
50	442304.99	2198590.56	Картометрический	0,1	-
51	442295.33	2198716.64	Картометрический	0,1	-
52	442246.94	2198743.22	Картометрический	0,1	-
53	442231.94	2198776.30	Картометрический	0,1	-
54	442164.23	2198774.90	Картометрический	0,1	-
55	442183.04	2198838.03	Картометрический	0,1	-
56	442121.60	2198845.31	Картометрический	0,1	-
57	442117.35	2198881.01	Картометрический	0,1	-
58	442122.21	2198922.57	Картометрический	0,1	-
59	442086.31	2198918.07	Картометрический	0,1	-
60	442060.13	2198917.80	Картометрический	0,1	-
61	442051.62	2198931.68	Картометрический	0,1	-
62	442057.42	2198959.91	Картометрический	0,1	-
63	442051.90	2198997.07	Картометрический	0,1	-
64	442035.62	2198998.54	Картометрический	0,1	-
65	442012.60	2198997.01	Картометрический	0,1	-
66	441957.07	2198989.12	Картометрический	0,1	-
67	441925.99	2198975.32	Картометрический	0,1	-
68	441895.29	2198970.70	Картометрический	0,1	-
69	441861.77	2198999.24	Картометрический	0,1	-
70	441859.65	2199033.63	Картометрический	0,1	-
71	441870.15	2199047.55	Картометрический	0,1	-
72	441871.46	2199060.12	Картометрический	0,1	-
73	441862.43	2199067.84	Картометрический	0,1	-
74	441836.77	2199070.86	Картометрический	0,1	-

Раздел 2

Сведения о местоположении границ объекта

Обозначение характерных точек границ	Координаты, м		Метод определения координат характерной точки	Средняя квадратическая погрешность положения характерной точки (Mt), м	Описание обозначения точки на местности (при наличии)
	X	Y			
1	2	3	4	5	6
75	441796.70	2199037.08	Картометрический	0,1	-
76	441776.28	2199037.60	Картометрический	0,1	-
77	441738.87	2199078.09	Картометрический	0,1	-
78	441734.01	2199110.47	Картометрический	0,1	-
79	441720.05	2199141.37	Картометрический	0,1	-
80	441701.74	2199156.43	Картометрический	0,1	-
81	441690.29	2199164.16	Картометрический	0,1	-
82	441678.67	2199157.26	Картометрический	0,1	-
83	441668.44	2199168.14	Картометрический	0,1	-
84	441665.42	2199222.15	Картометрический	0,1	-
85	441640.99	2199241.83	Картометрический	0,1	-
86	441622.75	2199246.47	Картометрический	0,1	-
87	441609.61	2199272.05	Картометрический	0,1	-
88	441597.58	2199275.37	Картометрический	0,1	-
89	441565.14	2199276.66	Картометрический	0,1	-
90	441523.59	2199304.48	Картометрический	0,1	-
91	441500.52	2199309.07	Картометрический	0,1	-
92	441497.17	2199290.65	Картометрический	0,1	-
93	441444.50	2199282.19	Картометрический	0,1	-
94	441370.90	2199141.54	Картометрический	0,1	-
95	441354.57	2199114.23	Картометрический	0,1	-
96	441352.06	2199115.17	Картометрический	0,1	-
97	441330.30	2199068.89	Картометрический	0,1	-
98	441309.49	2199025.32	Картометрический	0,1	-
99	441320.74	2199019.30	Картометрический	0,1	-
100	441332.67	2199013.38	Картометрический	0,1	-
101	441332.68	2199013.51	Картометрический	0,1	-
102	441341.54	2199009.00	Картометрический	0,1	-
103	441329.22	2198977.36	Картометрический	0,1	-
104	441340.62	2198971.84	Картометрический	0,1	-
105	441337.99	2198964.68	Картометрический	0,1	-
106	441340.35	2198959.33	Картометрический	0,1	-
107	441337.04	2198925.19	Картометрический	0,1	-
108	441328.61	2198838.06	Картометрический	0,1	-
109	441340.58	2198836.01	Картометрический	0,1	-
110	441336.30	2198792.55	Картометрический	0,1	-
111	441334.14	2198755.72	Картометрический	0,1	-
112	441335.38	2198755.15	Картометрический	0,1	-
113	441337.62	2198752.36	Картометрический	0,1	-
114	441342.69	2198745.58	Картометрический	0,1	-

Раздел 2

Сведения о местоположении границ объекта

Обозначение характерных точек границ	Координаты, м		Метод определения координат характерной точки	Средняя квадратическая погрешность положения характерной точки (Mt), м	Описание обозначения точки на местности (при наличии)
	X	Y			
1	2	3	4	5	6
115	441338.12	2198700.39	Картометрический	0,1	-
116	441394.77	2198690.04	Картометрический	0,1	-
117	441406.85	2198679.38	Картометрический	0,1	-
118	441444.36	2198634.44	Картометрический	0,1	-
119	441471.82	2198596.12	Картометрический	0,1	-
120	441448.88	2198578.92	Картометрический	0,1	-
121	441479.27	2198538.38	Картометрический	0,1	-
122	441495.54	2198516.68	Картометрический	0,1	-
123	441511.80	2198495.00	Картометрический	0,1	-
124	441527.12	2198474.56	Картометрический	0,1	-
125	441524.14	2198472.37	Картометрический	0,1	-
126	441540.24	2198450.57	Картометрический	0,1	-
127	441556.52	2198428.90	Картометрический	0,1	-
128	441571.35	2198408.56	Картометрический	0,1	-
129	441572.31	2198406.68	Картометрический	0,1	-
130	441563.35	2198398.28	Картометрический	0,1	-
131	441578.55	2198393.74	Картометрический	0,1	-
132	441603.53	2198348.15	Картометрический	0,1	-
133	441623.78	2198358.33	Картометрический	0,1	-
134	441634.31	2198372.14	Картометрический	0,1	-
135	441635.85	2198380.91	Картометрический	0,1	-
136	441640.54	2198379.28	Картометрический	0,1	-
137	441641.35	2198381.50	Картометрический	0,1	-
138	441642.29	2198379.64	Картометрический	0,1	-
139	441690.21	2198373.27	Картометрический	0,1	-
140	441679.33	2198393.28	Картометрический	0,1	-
141	441679.32	2198393.30	Картометрический	0,1	-
142	441690.63	2198391.76	Картометрический	0,1	-
143	441690.64	2198391.74	Картометрический	0,1	-
144	441702.35	2198370.73	Картометрический	0,1	-
145	441723.71	2198377.75	Картометрический	0,1	-
146	441720.04	2198387.73	Картометрический	0,1	-
147	441722.53	2198387.39	Картометрический	0,1	-
148	441726.49	2198385.84	Картометрический	0,1	-
149	441734.33	2198363.93	Картометрический	0,1	-
150	441737.25	2198355.77	Картометрический	0,1	-
151	441739.78	2198355.52	Картометрический	0,1	-
152	441782.19	2198351.29	Картометрический	0,1	-
153	441810.18	2198348.50	Картометрический	0,1	-
154	441810.64	2198339.59	Картометрический	0,1	-

Раздел 2

Сведения о местоположении границ объекта

Обозначение характерных точек границ	Координаты, м		Метод определения координат характерной точки	Средняя квадратическая погрешность положения характерной точки (Mt), м	Описание обозначения точки на местности (при наличии)
	X	Y			
1	2	3	4	5	6
155	441785.68	2198343.66	Картометрический	0,1	-
156	441779.42	2198344.68	Картометрический	0,1	-
157	441741.11	2198350.93	Картометрический	0,1	-
158	441741.19	2198350.66	Картометрический	0,1	-
159	441839.90	2198331.42	Картометрический	0,1	-
9	441857.34	2198328.02	Картометрический	0,1	-
160	442150.08	2198634.80	Картометрический	0,1	-
161	442128.90	2198647.85	Картометрический	0,1	-
162	442130.82	2198662.54	Картометрический	0,1	-
163	442120.56	2198662.59	Картометрический	0,1	-
164	442119.89	2198663.05	Картометрический	0,1	-
165	442118.80	2198661.35	Картометрический	0,1	-
166	442116.75	2198657.66	Картометрический	0,1	-
167	442113.14	2198651.89	Картометрический	0,1	-
168	442118.84	2198648.53	Картометрический	0,1	-
160	442150.08	2198634.80	Картометрический	0,1	-

3. Сведения о характерных точках части (частей) границы объекта

Обозначение характерных точек границ	Координаты, м		Метод определения координат характерной точки	Средняя квадратическая погрешность положения характерной точки (Mt), м	Описание обозначения точки на местности (при наличии)
	X	Y			
1	2	3	4	5	6
-	-	-	-	-	-

Раздел 3

Сведения о местоположении измененных (уточненных) границ объекта

1. Система координат -

2. Сведения о характерных точках границ объекта

Обозначение характерных точек границ	Существующие координаты, м		Измененные (уточненные) координаты, м		Метод определения координат характерной точки	Средняя квадратическая погрешность положения характерной точки (Mt), м	Описание обозначения точки на местности (при наличии)
	X	Y	X	Y			
1	2	3	4	5	6	7	8
-	-	-	-	-	-	-	

3. Сведения о характерных точках части (частей) границы объекта

Обозначение характерных точек границ	Существующие координаты, м		Измененные (уточненные) координаты, м		Метод определения координат характерной точки	Средняя квадратическая погрешность положения характерной точки (Mt), м	Описание обозначения точки на местности (при наличии)
	X	Y	X	Y			
1	2	3	4	5	6	7	8
-	-	-	-	-	-	-	

ГРАФИЧЕСКОЕ ОПИСАНИЕ
местоположения границ населенных пунктов, территориальных зон, особо охраняемых природных территорий, зон с особыми условиями использования территории

д. Пузиково

(наименование объекта, местоположение границ которого описано (далее - объект))

Раздел 1

Сведения об объекте

№ п/п	Характеристики объекта	Описание характеристик
1	**2**	**3**
1.	Местоположение объекта	Московская область, Городской округ Подольск
2.	Площадь объекта +/- величина погрешности определения площади (Р +/- Дельта Р)	1539442 кв. м ± 434 кв. м
3.	Иные характеристики объекта	

Раздел 2

Сведения о местоположении границ объекта

1. Система координат МСК-50, зона 2

2. Сведения о характерных точках границ объекта

Обозначение характерных точек границ	Координаты, м		Метод определения координат характерной точки	Средняя квадратическая погрешность положения характерной точки (Mt), м	Описание обозначения точки на местности (при наличии)
	X	Y			
1	2	3	4	5	6
1	424780.52	2198848.51	Картометрический	0,1	-
2	424810.19	2198841.02	Картометрический	0,1	-
3	424764.00	2198832.87	Картометрический	0,1	-
4	424681.04	2198818.42	Картометрический	0,1	-
5	424623.55	2198812.74	Картометрический	0,1	-
6	424577.54	2198693.19	Картометрический	0,1	-
7	424573.65	2198669.09	Картометрический	0,1	-
8	424546.43	2198612.83	Картометрический	0,1	-
9	424531.28	2198586.40	Картометрический	0,1	-
10	424517.34	2198575.78	Картометрический	0,1	-
11	424508.11	2198575.40	Картометрический	0,1	-
12	424471.41	2198595.98	Картометрический	0,1	-
13	424442.65	2198600.54	Картометрический	0,1	-
14	424413.83	2198596.26	Картометрический	0,1	-
15	424334.24	2198534.17	Картометрический	0,1	-
16	424333.03	2198521.78	Картометрический	0,1	-
17	424331.14	2198515.83	Картометрический	0,1	-
18	424328.91	2198510.85	Картометрический	0,1	-
19	424326.68	2198502.71	Картометрический	0,1	-
20	424321.59	2198490.40	Картометрический	0,1	-
21	424311.21	2198468.54	Картометрический	0,1	-
22	424311.77	2198462.33	Картометрический	0,1	-
23	424310.96	2198460.03	Картометрический	0,1	-
24	424310.57	2198457.01	Картометрический	0,1	-
25	424310.45	2198444.01	Картометрический	0,1	-
26	424310.19	2198438.12	Картометрический	0,1	-
27	424309.57	2198428.30	Картометрический	0,1	-
28	424309.31	2198420.71	Картометрический	0,1	-
29	424309.36	2198415.55	Картометрический	0,1	-
30	424308.23	2198410.95	Картометрический	0,1	-
31	424308.27	2198407.11	Картометрический	0,1	-
32	424322.18	2198417.09	Картометрический	0,1	-
33	424343.58	2198432.45	Картометрический	0,1	-
34	424355.62	2198417.71	Картометрический	0,1	-
35	424336.19	2198402.94	Картометрический	0,1	-

Раздел 2

Сведения о местоположении границ объекта

Обозначение характерных точек границ	Координаты, м		Метод определения координат характерной точки	Средняя квадратическая погрешность положения характерной точки (Mt), м	Описание обозначения точки на местности (при наличии)
	X	Y			
1	2	3	4	5	6
36	424374.01	2198411.59	Картометрический	0,1	-
37	424391.65	2198415.62	Картометрический	0,1	-
38	424409.46	2198405.20	Картометрический	0,1	-
39	424427.64	2198394.56	Картометрический	0,1	-
40	424488.19	2198359.11	Картометрический	0,1	-
41	424543.28	2198316.92	Картометрический	0,1	-
42	424610.02	2198265.82	Картометрический	0,1	-
43	424603.38	2198250.62	Картометрический	0,1	-
44	424622.48	2198254.93	Картометрический	0,1	-
45	424621.62	2198253.00	Картометрический	0,1	-
46	424635.41	2198240.55	Картометрический	0,1	-
47	424648.02	2198229.15	Картометрический	0,1	-
48	424672.74	2198206.82	Картометрический	0,1	-
49	424697.44	2198184.50	Картометрический	0,1	-
50	424722.22	2198162.11	Картометрический	0,1	-
51	424740.85	2198145.28	Картометрический	0,1	-
52	424771.57	2198117.52	Картометрический	0,1	-
53	424775.02	2198115.93	Картометрический	0,1	-
54	424786.88	2198110.45	Картометрический	0,1	-
55	424818.23	2198095.96	Картометрический	0,1	-
56	424851.93	2198080.38	Картометрический	0,1	-
57	424864.33	2198074.65	Картометрический	0,1	-
58	424896.28	2198056.34	Картометрический	0,1	-
59	424927.30	2198038.55	Картометрический	0,1	-
60	425001.83	2197938.17	Картометрический	0,1	-
61	425003.42	2197937.55	Картометрический	0,1	-
62	425017.31	2197932.18	Картометрический	0,1	-
63	425041.02	2197923.01	Картометрический	0,1	-
64	425059.17	2197915.99	Картометрический	0,1	-
65	425110.97	2197895.96	Картометрический	0,1	-
66	425116.08	2197893.98	Картометрический	0,1	-
67	425124.95	2197890.55	Картометрический	0,1	-
68	425168.51	2197951.71	Картометрический	0,1	-
69	425171.55	2197955.08	Картометрический	0,1	-
70	425227.31	2198016.74	Картометрический	0,1	-
71	425248.14	2198039.77	Картометрический	0,1	-
72	425352.70	2198153.41	Картометрический	0,1	-
73	425433.54	2198210.56	Картометрический	0,1	-
74	425474.29	2198241.39	Картометрический	0,1	-
75	425532.38	2198285.34	Картометрический	0,1	-

Раздел 2

Сведения о местоположении границ объекта

Обозначение характерных точек границ	Координаты, м		Метод определения координат характерной точки	Средняя квадратическая погрешность положения характерной точки (Mt), м	Описание обозначения точки на местности (при наличии)
	X	Y			
1	2	3	4	5	6
76	425552.50	2198297.48	Картометрический	0,1	-
77	425557.52	2198300.51	Картометрический	0,1	-
78	425563.09	2198303.87	Картометрический	0,1	-
79	425572.57	2198309.59	Картометрический	0,1	-
80	425655.26	2198359.48	Картометрический	0,1	-
81	425660.66	2198370.72	Картометрический	0,1	-
82	425670.48	2198391.14	Картометрический	0,1	-
83	425679.34	2198409.59	Картометрический	0,1	-
84	425682.26	2198417.46	Картометрический	0,1	-
85	425699.95	2198465.14	Картометрический	0,1	-
86	425674.45	2198494.24	Картометрический	0,1	-
87	425667.67	2198501.98	Картометрический	0,1	-
88	425664.34	2198505.78	Картометрический	0,1	-
89	425619.76	2198562.58	Картометрический	0,1	-
90	425668.28	2198607.59	Картометрический	0,1	-
91	425658.95	2198637.82	Картометрический	0,1	-
92	425643.37	2198655.16	Картометрический	0,1	-
93	425634.18	2198670.95	Картометрический	0,1	-
94	425630.84	2198683.19	Картометрический	0,1	-
95	425630.34	2198698.00	Картометрический	0,1	-
96	425634.07	2198717.72	Картометрический	0,1	-
97	425620.08	2198706.34	Картометрический	0,1	-
98	425595.91	2198688.97	Картометрический	0,1	-
99	425594.22	2198690.24	Картометрический	0,1	-
100	425590.52	2198688.95	Картометрический	0,1	-
101	425576.74	2198699.42	Картометрический	0,1	-
102	425576.80	2198703.08	Картометрический	0,1	-
103	425583.46	2198724.92	Картометрический	0,1	-
104	425591.74	2198727.79	Картометрический	0,1	-
105	425598.30	2198731.72	Картометрический	0,1	-
106	425608.50	2198741.86	Картометрический	0,1	-
107	425616.57	2198754.66	Картометрический	0,1	-
108	425627.83	2198778.91	Картометрический	0,1	-
109	425635.65	2198801.17	Картометрический	0,1	-
110	425638.42	2198817.46	Картометрический	0,1	-
111	425638.26	2198829.81	Картометрический	0,1	-
112	425633.71	2198848.73	Картометрический	0,1	-
113	425624.49	2198872.13	Картометрический	0,1	-
114	425621.90	2198881.78	Картометрический	0,1	-
115	425622.06	2198888.40	Картометрический	0,1	-

Раздел 2

Сведения о местоположении границ объекта

Обозначение характерных точек границ	Координаты, м		Метод определения координат характерной точки	Средняя квадратическая погрешность положения характерной точки (Mt), м	Описание обозначения точки на местности (при наличии)
	X	Y			
1	2	3	4	5	6
116	425623.43	2198890.38	Картометрический	0,1	-
117	425626.02	2198891.23	Картометрический	0,1	-
118	425628.86	2198891.09	Картометрический	0,1	-
119	425635.06	2198889.45	Картометрический	0,1	-
120	425644.62	2198885.23	Картометрический	0,1	-
121	425653.94	2198880.02	Картометрический	0,1	-
122	425661.28	2198875.44	Картометрический	0,1	-
123	425671.88	2198867.24	Картометрический	0,1	-
124	425670.80	2198871.87	Картометрический	0,1	-
125	425602.33	2199020.36	Картометрический	0,1	-
126	425708.18	2199114.60	Картометрический	0,1	-
127	425819.64	2199199.59	Картометрический	0,1	-
128	425819.63	2199200.20	Картометрический	0,1	-
129	425808.48	2199197.42	Картометрический	0,1	-
130	425803.72	2199546.25	Картометрический	0,1	-
131	425447.70	2199656.39	Картометрический	0,1	-
132	424950.55	2199562.49	Картометрический	0,1	-
133	424971.06	2199485.34	Картометрический	0,1	-
134	424647.71	2199407.30	Картометрический	0,1	-
135	424638.18	2199403.13	Картометрический	0,1	-
136	424635.39	2199399.98	Картометрический	0,1	-
137	424630.50	2199396.27	Картометрический	0,1	-
138	424625.58	2199392.04	Картометрический	0,1	-
139	424622.74	2199388.62	Картометрический	0,1	-
140	424618.85	2199380.91	Картометрический	0,1	-
141	424616.19	2199374.48	Картометрический	0,1	-
142	424615.30	2199365.06	Картометрический	0,1	-
143	424615.53	2199357.82	Картометрический	0,1	-
144	424620.95	2199348.36	Картометрический	0,1	-
145	424633.89	2199341.04	Картометрический	0,1	-
146	424641.64	2199336.54	Картометрический	0,1	-
147	424647.76	2199331.42	Картометрический	0,1	-
148	424661.65	2199320.12	Картометрический	0,1	-
149	424671.57	2199312.81	Картометрический	0,1	-
150	424678.27	2199305.96	Картометрический	0,1	-
151	424680.38	2199302.05	Картометрический	0,1	-
152	424680.73	2199299.08	Картометрический	0,1	-
153	424680.33	2199296.67	Картометрический	0,1	-
154	424677.59	2199290.96	Картометрический	0,1	-
155	424672.21	2199283.83	Картометрический	0,1	-

Раздел 2

Сведения о местоположении границ объекта

Обозначение характерных точек границ	Координаты, м		Метод определения координат характерной точки	Средняя квадратическая погрешность положения характерной точки (Mt), м	Описание обозначения точки на местности (при наличии)
	X	Y			
1	2	3	4	5	6
156	424664.17	2199273.80	Картометрический	0,1	-
157	424655.23	2199261.01	Картометрический	0,1	-
158	424649.64	2199252.90	Картометрический	0,1	-
159	424644.41	2199246.13	Картометрический	0,1	-
160	424635.62	2199235.44	Картометрический	0,1	-
161	424630.76	2199228.53	Картометрический	0,1	-
162	424627.53	2199225.30	Картометрический	0,1	-
163	424624.90	2199223.69	Картометрический	0,1	-
164	424622.71	2199223.24	Картометрический	0,1	-
165	424618.21	2199223.52	Картометрический	0,1	-
166	424613.20	2199223.61	Картометрический	0,1	-
167	424610.57	2199222.86	Картометрический	0,1	-
168	424608.28	2199220.75	Картометрический	0,1	-
169	424606.86	2199218.67	Картометрический	0,1	-
170	424606.20	2199215.83	Картометрический	0,1	-
171	424605.88	2199212.04	Картометрический	0,1	-
172	424606.43	2199206.74	Картометрический	0,1	-
173	424608.35	2199202.09	Картометрический	0,1	-
174	424610.19	2199199.19	Картометрический	0,1	-
175	424613.35	2199195.62	Картометрический	0,1	-
176	424616.38	2199194.21	Картометрический	0,1	-
177	424619.46	2199193.08	Картометрический	0,1	-
178	424624.16	2199192.36	Картометрический	0,1	-
179	424638.67	2199193.73	Картометрический	0,1	-
180	424645.34	2199195.06	Картометрический	0,1	-
181	424649.62	2199195.16	Картометрический	0,1	-
182	424651.73	2199194.49	Картометрический	0,1	-
183	424652.83	2199193.66	Картометрический	0,1	-
184	424653.73	2199191.85	Картометрический	0,1	-
185	424654.28	2199189.62	Картометрический	0,1	-
186	424654.35	2199186.94	Картометрический	0,1	-
187	424653.80	2199181.86	Картометрический	0,1	-
188	424651.44	2199174.92	Картометрический	0,1	-
189	424649.73	2199171.63	Картометрический	0,1	-
190	424644.51	2199164.71	Картометрический	0,1	-
191	424640.76	2199160.78	Картометрический	0,1	-
192	424634.30	2199153.37	Картометрический	0,1	-
193	424630.29	2199147.02	Картометрический	0,1	-
194	424629.34	2199139.72	Картометрический	0,1	-
195	424631.95	2199132.49	Картометрический	0,1	-

Раздел 2

Сведения о местоположении границ объекта

Обозначение характерных точек границ	Координаты, м		Метод определения координат характерной точки	Средняя квадратическая погрешность положения характерной точки (Mt), м	Описание обозначения точки на местности (при наличии)
	X	Y			
1	2	3	4	5	6
196	424634.86	2199127.89	Картометрический	0,1	-
197	424639.31	2199122.52	Картометрический	0,1	-
198	424645.08	2199116.21	Картометрический	0,1	-
199	424651.60	2199110.02	Картометрический	0,1	-
200	424662.68	2199100.43	Картометрический	0,1	-
201	424671.50	2199094.92	Картометрический	0,1	-
202	424679.20	2199092.63	Картометрический	0,1	-
203	424685.60	2199092.29	Картометрический	0,1	-
204	424692.30	2199093.29	Картометрический	0,1	-
205	424706.44	2199101.49	Картометрический	0,1	-
206	424723.15	2199114.84	Картометрический	0,1	-
207	424736.32	2199123.13	Картометрический	0,1	-
208	424741.37	2199124.90	Картометрический	0,1	-
209	424747.23	2199125.55	Картометрический	0,1	-
210	424752.34	2199125.66	Картометрический	0,1	-
211	424759.05	2199123.03	Картометрический	0,1	-
212	424763.00	2199119.35	Картометрический	0,1	-
213	424770.03	2199113.07	Картометрический	0,1	-
214	424776.44	2199108.47	Картометрический	0,1	-
215	424783.68	2199106.48	Картометрический	0,1	-
216	424790.89	2199107.60	Картометрический	0,1	-
217	424798.70	2199112.11	Картометрический	0,1	-
218	424806.87	2199120.18	Картометрический	0,1	-
219	424814.25	2199129.04	Картометрический	0,1	-
220	424826.63	2199144.71	Картометрический	0,1	-
221	424829.05	2199147.84	Картометрический	0,1	-
222	424867.56	2199172.42	Картометрический	0,1	-
223	424903.87	2199188.07	Картометрический	0,1	-
224	424908.72	2199187.27	Картометрический	0,1	-
225	424914.30	2199185.55	Картометрический	0,1	-
226	424919.67	2199182.50	Картометрический	0,1	-
227	424931.49	2199172.67	Картометрический	0,1	-
228	424937.05	2199167.30	Картометрический	0,1	-
229	424941.21	2199163.93	Картометрический	0,1	-
230	424946.80	2199160.71	Картометрический	0,1	-
231	424952.21	2199160.25	Картометрический	0,1	-
232	424955.78	2199160.69	Картометрический	0,1	-
233	424960.64	2199163.53	Картометрический	0,1	-
234	424965.75	2199169.38	Картометрический	0,1	-
235	424969.64	2199174.94	Картометрический	0,1	-

Раздел 2

Сведения о местоположении границ объекта

Обозначение характерных точек границ	Координаты, м		Метод определения координат характерной точки	Средняя квадратическая погрешность положения характерной точки (Mt), м	Описание обозначения точки на местности (при наличии)
	X	Y			
1	2	3	4	5	6
236	424973.92	2199178.61	Картометрический	0,1	-
237	424978.50	2199183.41	Картометрический	0,1	-
238	424982.30	2199186.08	Картометрический	0,1	-
239	424987.26	2199189.06	Картометрический	0,1	-
240	424996.17	2199194.79	Картометрический	0,1	-
241	425024.36	2199214.69	Картометрический	0,1	-
242	425048.07	2199228.98	Картометрический	0,1	-
243	425086.44	2199249.28	Картометрический	0,1	-
244	425125.71	2199277.92	Картометрический	0,1	-
245	425128.53	2199280.23	Картометрический	0,1	-
246	425130.15	2199276.91	Картометрический	0,1	-
247	425099.82	2199246.20	Картометрический	0,1	-
248	425074.22	2199218.51	Картометрический	0,1	-
249	425063.38	2199207.94	Картометрический	0,1	-
250	425053.94	2199200.65	Картометрический	0,1	-
251	425046.30	2199196.09	Картометрический	0,1	-
252	425029.66	2199186.45	Картометрический	0,1	-
253	425020.76	2199178.94	Картометрический	0,1	-
254	425018.67	2199176.40	Картометрический	0,1	-
255	424963.94	2199134.29	Картометрический	0,1	-
256	424934.95	2199099.57	Картометрический	0,1	-
257	424884.44	2199074.67	Картометрический	0,1	-
258	424853.05	2198963.59	Картометрический	0,1	-
259	424855.48	2198910.87	Картометрический	0,1	-
260	424828.73	2198871.13	Картометрический	0,1	-
1	424780.52	2198848.51	Картометрический	0,1	-
261	425155.33	2198794.96	Картометрический	0,1	-
262	425135.30	2198760.17	Картометрический	0,1	-
263	425091.09	2198752.28	Картометрический	0,1	-
264	425089.68	2198778.69	Картометрический	0,1	-
265	425089.43	2198783.46	Картометрический	0,1	-
266	425095.24	2198790.00	Картометрический	0,1	-
267	425096.67	2198790.09	Картометрический	0,1	-
268	425103.95	2198793.77	Картометрический	0,1	-
269	425113.06	2198803.54	Картометрический	0,1	-
270	425128.40	2198825.86	Картометрический	0,1	-
271	425142.42	2198840.80	Картометрический	0,1	-
272	425152.86	2198853.51	Картометрический	0,1	-
273	425156.64	2198861.97	Картометрический	0,1	-
274	425158.32	2198872.01	Картометрический	0,1	-

Раздел 2

Сведения о местоположении границ объекта

Обозначение характерных точек границ	Координаты, м		Метод определения координат характерной точки	Средняя квадратическая погрешность положения характерной точки (Mt), м	Описание обозначения точки на местности (при наличии)
	X	Y			
1	2	3	4	5	6
275	425158.22	2198873.83	Картометрический	0,1	-
276	425175.35	2198867.69	Картометрический	0,1	-
277	425172.65	2198851.75	Картометрический	0,1	-
278	425165.50	2198825.25	Картометрический	0,1	-
261	425155.33	2198794.96	Картометрический	0,1	-

3. Сведения о характерных точках части (частей) границы объекта

Обозначение характерных точек границ	Координаты, м		Метод определения координат характерной точки	Средняя квадратическая погрешность положения характерной точки (Mt), м	Описание обозначения точки на местности (при наличии)
	X	Y			
1	2	3	4	5	6
-	-	-	-	-	-

Раздел 3

Сведения о местоположении измененных (уточненных) границ объекта

1. Система координат -

2. Сведения о характерных точках границ объекта

Обозначение характерных точек границ	Существующие координаты, м		Измененные (уточненные) координаты, м		Метод определения координат характерной точки	Средняя квадратическая погрешность положения характерной точки (Mt), м	Описание обозначения точки на местности (при наличии)
	X	Y	X	Y			
1	2	3	4	5	6	7	8
-	-	-	-	-	-	-	

3. Сведения о характерных точках части (частей) границы объекта

Обозначение характерных точек границ	Существующие координаты, м		Измененные (уточненные) координаты, м		Метод определения координат характерной точки	Средняя квадратическая погрешность положения характерной точки (Mt), м	Описание обозначения точки на местности (при наличии)
	X	Y	X	Y			
1	2	3	4	5	6	7	8
-	-	-	-	-	-	-	

ГРАФИЧЕСКОЕ ОПИСАНИЕ
местоположения границ населенных пунктов, территориальных зон, особо охраняемых природных территорий, зон с особыми условиями использования территории

д. Романцево

(наименование объекта, местоположение границ которого описано (далее - объект))

Раздел 1

Сведения об объекте

№ п/п	Характеристики объекта	Описание характеристик
1	**2**	**3**
1.	Местоположение объекта	Московская область, Городской округ Подольск
2.	Площадь объекта +/- величина погрешности определения площади (Р +/- Дельта Р)	570499 кв. м ± 264 кв. м
3.	Иные характеристики объекта	

Раздел 2

Сведения о местоположении границ объекта

1. Система координат МСК-50, зона 2

2. Сведения о характерных точках границ объекта

Обозначение характерных точек границ	Координаты, м		Метод определения координат характерной точки	Средняя квадратическая погрешность положения характерной точки (Mt), м	Описание обозначения точки на местности (при наличии)
	X	Y			
1	2	3	4	5	6
1	420535.98	2193253.69	Картометрический	0,1	-
2	420490.74	2193203.86	Картометрический	0,1	-
3	420535.02	2193163.26	Картометрический	0,1	-
4	420536.63	2193163.56	Картометрический	0,1	-
5	420543.36	2193164.83	Картометрический	0,1	-
6	420628.35	2193117.64	Картометрический	0,1	-
7	420634.60	2193113.86	Картометрический	0,1	-
8	420640.14	2193040.84	Картометрический	0,1	-
9	420664.52	2192963.46	Картометрический	0,1	-
10	420664.67	2192949.92	Картометрический	0,1	-
11	420563.32	2192724.04	Картометрический	0,1	-
12	420400.96	2192787.58	Картометрический	0,1	-
13	420382.11	2192765.02	Картометрический	0,1	-
14	420254.04	2192611.81	Картометрический	0,1	-
15	420210.50	2192608.20	Картометрический	0,1	-
16	420207.06	2192606.89	Картометрический	0,1	-
17	420222.80	2192633.97	Картометрический	0,1	-
18	420182.75	2192628.59	Картометрический	0,1	-
19	420127.26	2192608.08	Картометрический	0,1	-
20	420165.43	2192556.17	Картометрический	0,1	-
21	420174.63	2192560.95	Картометрический	0,1	-
22	420195.07	2192534.09	Картометрический	0,1	-
23	420148.75	2192508.32	Картометрический	0,1	-
24	420133.72	2192499.95	Картометрический	0,1	-
25	420064.13	2192518.34	Картометрический	0,1	-
26	420006.31	2192553.09	Картометрический	0,1	-
27	419932.75	2192596.98	Картометрический	0,1	-
28	419912.02	2192637.22	Картометрический	0,1	-
29	419947.33	2192930.03	Картометрический	0,1	-
30	419910.86	2192977.69	Картометрический	0,1	-
31	419909.00	2193048.70	Картометрический	0,1	-
32	419879.28	2193200.76	Картометрический	0,1	-
33	419866.18	2193254.58	Картометрический	0,1	-
34	419859.40	2193370.22	Картометрический	0,1	-
35	419872.42	2193381.79	Картометрический	0,1	-

Раздел 2

Сведения о местоположении границ объекта

Обозначение характерных точек границ	Координаты, м		Метод определения координат характерной точки	Средняя квадратическая погрешность положения характерной точки (Mt), м	Описание обозначения точки на местности (при наличии)
	X	Y			
1	2	3	4	5	6
36	419898.68	2193383.06	Картометрический	0,1	-
37	419899.63	2193382.58	Картометрический	0,1	-
38	419902.77	2193381.01	Картометрический	0,1	-
39	419906.56	2193378.86	Картометрический	0,1	-
40	419915.46	2193373.74	Картометрический	0,1	-
41	419928.88	2193364.38	Картометрический	0,1	-
42	419942.28	2193355.04	Картометрический	0,1	-
43	419947.09	2193351.68	Картометрический	0,1	-
44	419954.74	2193346.35	Картометрический	0,1	-
45	419977.74	2193331.34	Картометрический	0,1	-
46	419997.75	2193318.28	Картометрический	0,1	-
47	420003.75	2193318.86	Картометрический	0,1	-
48	420014.69	2193333.37	Картометрический	0,1	-
49	420017.29	2193336.82	Картометрический	0,1	-
50	420036.53	2193362.35	Картометрический	0,1	-
51	420056.59	2193388.96	Картометрический	0,1	-
52	420059.42	2193392.71	Картометрический	0,1	-
53	420079.49	2193419.34	Картометрический	0,1	-
54	420079.45	2193419.47	Картометрический	0,1	-
55	420133.34	2193499.13	Картометрический	0,1	-
56	420332.08	2193381.25	Картометрический	0,1	-
57	420333.88	2193383.86	Картометрический	0,1	-
58	420363.57	2193364.24	Картометрический	0,1	-
59	420362.77	2193362.86	Картометрический	0,1	-
60	420366.59	2193360.57	Картометрический	0,1	-
61	420370.54	2193366.69	Картометрический	0,1	-
62	420400.26	2193346.71	Картометрический	0,1	-
63	420459.91	2193305.92	Картометрический	0,1	-
64	420465.98	2193301.81	Картометрический	0,1	-
65	420501.40	2193283.39	Картометрический	0,1	-
1	420535.98	2193253.69	Картометрический	0,1	-
66	419738.50	2192913.88	Картометрический	0,1	-
67	419724.95	2192936.49	Картометрический	0,1	-
68	419714.36	2192954.34	Картометрический	0,1	-
69	419708.45	2192965.91	Картометрический	0,1	-
70	419708.67	2192984.08	Картометрический	0,1	-
71	419657.14	2192985.92	Картометрический	0,1	-
72	419612.82	2192979.03	Картометрический	0,1	-
73	419578.25	2192973.89	Картометрический	0,1	-
74	419576.00	2193022.56	Картометрический	0,1	-

Раздел 2

Сведения о местоположении границ объекта

Обозначение характерных точек границ	Координаты, м		Метод определения координат характерной точки	Средняя квадратическая погрешность положения характерной точки (Mt), м	Описание обозначения точки на местности (при наличии)
	X	Y			
1	2	3	4	5	6
75	419563.10	2193020.90	Картометрический	0,1	-
76	419563.36	2193030.20	Картометрический	0,1	-
77	419564.83	2193056.06	Картометрический	0,1	-
78	419565.65	2193065.49	Картометрический	0,1	-
79	419595.18	2193066.07	Картометрический	0,1	-
80	419596.82	2193066.04	Картометрический	0,1	-
81	419602.52	2193062.85	Картометрический	0,1	-
82	419634.42	2193061.01	Картометрический	0,1	-
83	419634.96	2193060.96	Картометрический	0,1	-
84	419634.95	2193061.41	Картометрический	0,1	-
85	419662.13	2193061.40	Картометрический	0,1	-
86	419661.00	2193053.84	Картометрический	0,1	-
87	419679.78	2193048.76	Картометрический	0,1	-
88	419678.09	2193026.53	Картометрический	0,1	-
89	419697.03	2193028.02	Картометрический	0,1	-
90	419700.80	2193048.57	Картометрический	0,1	-
91	419702.36	2193058.13	Картометрический	0,1	-
92	419707.49	2193089.37	Картометрический	0,1	-
93	419708.86	2193097.72	Картометрический	0,1	-
94	419710.69	2193124.47	Картометрический	0,1	-
95	419709.33	2193130.60	Картометрический	0,1	-
96	419706.33	2193129.55	Картометрический	0,1	-
97	419692.45	2193118.20	Картометрический	0,1	-
98	419688.64	2193100.84	Картометрический	0,1	-
99	419667.72	2193100.16	Картометрический	0,1	-
100	419672.38	2193129.71	Картометрический	0,1	-
101	419693.64	2193125.56	Картометрический	0,1	-
102	419697.09	2193141.15	Картометрический	0,1	-
103	419693.37	2193155.36	Картометрический	0,1	-
104	419685.75	2193184.49	Картометрический	0,1	-
105	419767.31	2193204.70	Картометрический	0,1	-
106	419837.35	2193220.85	Картометрический	0,1	-
107	419842.27	2193208.15	Картометрический	0,1	-
108	419795.36	2193179.97	Картометрический	0,1	-
109	419802.63	2193153.35	Картометрический	0,1	-
110	419816.85	2193133.54	Картометрический	0,1	-
111	419827.40	2193087.75	Картометрический	0,1	-
112	419832.13	2193053.13	Картометрический	0,1	-
113	419839.00	2193013.02	Картометрический	0,1	-
114	419836.12	2192999.67	Картометрический	0,1	-

Раздел 2

Сведения о местоположении границ объекта

Обозначение характерных точек границ	Координаты, м		Метод определения координат характерной точки	Средняя квадратическая погрешность положения характерной точки (Mt), м	Описание обозначения точки на местности (при наличии)
	X	Y			
1	2	3	4	5	6
115	419846.74	2192996.95	Картометрический	0,1	-
116	419852.99	2192998.50	Картометрический	0,1	-
117	419852.32	2192984.45	Картометрический	0,1	-
118	419871.05	2192945.31	Картометрический	0,1	-
119	419889.17	2192930.98	Картометрический	0,1	-
120	419897.74	2192904.94	Картометрический	0,1	-
121	419885.32	2192880.78	Картометрический	0,1	-
122	419875.18	2192867.58	Картометрический	0,1	-
123	419877.60	2192852.54	Картометрический	0,1	-
124	419879.48	2192840.90	Картометрический	0,1	-
125	419882.05	2192824.93	Картометрический	0,1	-
126	419874.00	2192796.33	Картометрический	0,1	-
127	419873.09	2192778.61	Картометрический	0,1	-
128	419868.95	2192698.78	Картометрический	0,1	-
129	419850.69	2192722.70	Картометрический	0,1	-
130	419838.07	2192743.40	Картометрический	0,1	-
131	419836.34	2192742.38	Картометрический	0,1	-
132	419834.76	2192745.07	Картометрический	0,1	-
133	419829.88	2192752.58	Картометрический	0,1	-
134	419810.01	2192741.69	Картометрический	0,1	-
135	419795.04	2192733.69	Картометрический	0,1	-
136	419788.78	2192745.68	Картометрический	0,1	-
137	419778.54	2192765.32	Картометрический	0,1	-
138	419792.55	2192772.56	Картометрический	0,1	-
139	419805.13	2192779.23	Картометрический	0,1	-
140	419812.57	2192783.18	Картометрический	0,1	-
141	419796.69	2192817.18	Картометрический	0,1	-
142	419788.35	2192831.23	Картометрический	0,1	-
143	419760.70	2192878.49	Картометрический	0,1	-
66	419738.50	2192913.88	Картометрический	0,1	-

3. Сведения о характерных точках части (частей) границы объекта

Обозначение характерных точек границ	Координаты, м		Метод определения координат характерной точки	Средняя квадратическая погрешность положения характерной точки (Mt), м	Описание обозначения точки на местности (при наличии)
	X	Y			
1	2	3	4	5	6
-	-	-	-	-	-

Раздел 3

Сведения о местоположении измененных (уточненных) границ объекта

1. Система координат -

2. Сведения о характерных точках границ объекта

Обозначение характерных точек границ	Существующие координаты, м		Измененные (уточненные) координаты, м		Метод определения координат характерной точки	Средняя квадратическая погрешность положения характерной точки (Mt), м	Описание обозначения точки на местности (при наличии)
	X	Y	X	Y			
1	2	3	4	5	6	7	8
-	-	-	-	-	-	-	

3. Сведения о характерных точках части (частей) границы объекта

Обозначение характерных точек границ	Существующие координаты, м		Измененные (уточненные) координаты, м		Метод определения координат характерной точки	Средняя квадратическая погрешность положения характерной точки (Mt), м	Описание обозначения точки на местности (при наличии)
	X	Y	X	Y			
1	2	3	4	5	6	7	8
-	-	-	-	-	-	-	

ГРАФИЧЕСКОЕ ОПИСАНИЕ
местоположения границ населенных пунктов, территориальных зон, особо охраняемых природных территорий, зон с особыми условиями использования территории

д. Северово

(наименование объекта, местоположение границ которого описано (далее - объект))

Раздел 1

Сведения об объекте

№ п/п	Характеристики объекта	Описание характеристик
1	**2**	**3**
1.	Местоположение объекта	Московская область, Городской округ Подольск
2.	Площадь объекта +/- величина погрешности определения площади (Р +/- Дельта Р)	1592504 кв. м ± 442 кв. м
3.	Иные характеристики объекта	

Раздел 2

Сведения о местоположении границ объекта

1. Система координат МСК-50, зона 2

2. Сведения о характерных точках границ объекта

Обозначение характерных точек границ	Координаты, м		Метод определения координат характерной точки	Средняя квадратическая погрешность положения характерной точки (Mt), м	Описание обозначения точки на местности (при наличии)
	X	Y			
1	2	3	4	5	6
1	430138.35	2186877.72	Картометрический	0,1	-
2	430138.35	2186879.72	Картометрический	0,1	-
3	430136.35	2186879.72	Картометрический	0,1	-
4	430136.35	2186877.72	Картометрический	0,1	-
1	430138.35	2186877.72	Картометрический	0,1	-
5	429558.05	2189688.21	Картометрический	0,1	-
6	429553.42	2189692.03	Картометрический	0,1	-
7	429549.71	2189687.31	Картометрический	0,1	-
8	429554.34	2189683.49	Картометрический	0,1	-
5	429558.05	2189688.21	Картометрический	0,1	-
9	430546.84	2189280.06	Картометрический	0,1	-
10	430523.94	2189316.18	Картометрический	0,1	-
11	430523.75	2189316.49	Картометрический	0,1	-
12	430513.60	2189310.20	Картометрический	0,1	-
13	430535.53	2189273.14	Картометрический	0,1	-
9	430546.84	2189280.06	Картометрический	0,1	-
14	429871.83	2189534.04	Картометрический	0,1	-
15	429865.10	2189545.58	Картометрический	0,1	-
16	429863.53	2189548.26	Картометрический	0,1	-
17	429825.46	2189532.30	Картометрический	0,1	-
18	429821.52	2189530.71	Картометрический	0,1	-
19	429823.24	2189528.13	Картометрический	0,1	-
20	429830.92	2189516.62	Картометрический	0,1	-
14	429871.83	2189534.04	Картометрический	0,1	-
21	430220.29	2187968.88	Картометрический	0,1	-
22	430212.95	2187992.23	Картометрический	0,1	-
23	430192.52	2188020.73	Картометрический	0,1	-
24	430143.60	2188134.95	Картометрический	0,1	-
25	430137.84	2188144.70	Картометрический	0,1	-
26	430106.03	2188156.74	Картометрический	0,1	-
27	430099.94	2188171.43	Картометрический	0,1	-
28	430095.28	2188195.37	Картометрический	0,1	-
29	430115.22	2188200.67	Картометрический	0,1	-
30	430177.04	2188234.63	Картометрический	0,1	-
31	430188.06	2188291.99	Картометрический	0,1	-

Раздел 2

Сведения о местоположении границ объекта

Обозначение характерных точек границ	Координаты, м		Метод определения координат характерной точки	Средняя квадратическая погрешность положения характерной точки (Mt), м	Описание обозначения точки на местности (при наличии)
	X	Y			
1	2	3	4	5	6
32	430172.10	2188304.77	Картометрический	0,1	-
33	430173.01	2188328.63	Картометрический	0,1	-
34	430173.50	2188332.00	Картометрический	0,1	-
35	430185.65	2188397.92	Картометрический	0,1	-
36	430155.57	2188405.11	Картометрический	0,1	-
37	430140.95	2188412.56	Картометрический	0,1	-
38	430134.41	2188421.06	Картометрический	0,1	-
39	430141.10	2188432.02	Картометрический	0,1	-
40	430166.82	2188441.89	Картометрический	0,1	-
41	430136.77	2188448.13	Картометрический	0,1	-
42	430067.75	2188462.43	Картометрический	0,1	-
43	430067.79	2188462.72	Картометрический	0,1	-
44	430016.18	2188473.18	Картометрический	0,1	-
45	430015.09	2188473.65	Картометрический	0,1	-
46	429974.86	2188481.89	Картометрический	0,1	-
47	429942.45	2188491.75	Картометрический	0,1	-
48	429941.23	2188488.76	Картометрический	0,1	-
49	429939.44	2188489.13	Картометрический	0,1	-
50	429939.91	2188492.70	Картометрический	0,1	-
51	429947.69	2188552.24	Картометрический	0,1	-
52	429959.42	2188642.00	Картометрический	0,1	-
53	429972.29	2188740.58	Картометрический	0,1	-
54	429973.59	2188750.54	Картометрический	0,1	-
55	429974.51	2188757.55	Картометрический	0,1	-
56	429974.76	2188757.48	Картометрический	0,1	-
57	429977.60	2188779.35	Картометрический	0,1	-
58	429977.32	2188779.11	Картометрический	0,1	-
59	429983.63	2188827.43	Картометрический	0,1	-
60	429987.83	2188859.56	Картометрический	0,1	-
61	429985.76	2188859.87	Картометрический	0,1	-
62	429986.16	2188864.91	Картометрический	0,1	-
63	429960.98	2188870.82	Картометрический	0,1	-
64	429953.04	2188872.69	Картометрический	0,1	-
65	429926.51	2188878.92	Картометрический	0,1	-
66	429924.47	2188870.53	Картометрический	0,1	-
67	429890.56	2188876.36	Картометрический	0,1	-
68	429884.53	2188851.10	Картометрический	0,1	-
69	429849.42	2188860.34	Картометрический	0,1	-
70	429854.48	2188882.63	Картометрический	0,1	-
71	429834.12	2188886.15	Картометрический	0,1	-

Раздел 2

Сведения о местоположении границ объекта

Обозначение характерных точек границ	Координаты, м		Метод определения координат характерной точки	Средняя квадратическая погрешность положения характерной точки (Mt), м	Описание обозначения точки на местности (при наличии)
	X	Y			
1	2	3	4	5	6
72	429831.74	2188857.85	Картометрический	0,1	-
73	429735.63	2188856.32	Картометрический	0,1	-
74	429735.31	2188864.61	Картометрический	0,1	-
75	429658.56	2188861.56	Картометрический	0,1	-
76	429658.69	2188852.45	Картометрический	0,1	-
77	429658.76	2188852.44	Картометрический	0,1	-
78	429658.97	2188847.01	Картометрический	0,1	-
79	429544.13	2188841.88	Картометрический	0,1	-
80	429544.35	2188845.11	Картометрический	0,1	-
81	429544.62	2188848.76	Картометрический	0,1	-
82	429544.50	2188856.58	Картометрический	0,1	-
83	429537.62	2189050.99	Картометрический	0,1	-
84	429547.34	2189049.76	Картометрический	0,1	-
85	429548.23	2189061.18	Картометрический	0,1	-
86	429549.31	2189074.55	Картометрический	0,1	-
87	429537.28	2189076.64	Картометрический	0,1	-
88	429537.93	2189107.64	Картометрический	0,1	-
89	429528.50	2189106.77	Картометрический	0,1	-
90	429524.11	2189133.59	Картометрический	0,1	-
91	429524.81	2189133.53	Картометрический	0,1	-
92	429541.15	2189132.35	Картометрический	0,1	-
93	429543.59	2189142.97	Картометрический	0,1	-
94	429550.20	2189142.91	Картометрический	0,1	-
95	429549.81	2189155.90	Картометрический	0,1	-
96	429538.61	2189156.10	Картометрический	0,1	-
97	429538.31	2189160.80	Картометрический	0,1	-
98	429533.46	2189175.71	Картометрический	0,1	-
99	429516.41	2189188.17	Картометрический	0,1	-
100	429506.50	2189186.81	Картометрический	0,1	-
101	429444.82	2189215.78	Картометрический	0,1	-
102	429441.36	2189167.19	Картометрический	0,1	-
103	429440.37	2189167.37	Картометрический	0,1	-
104	429439.60	2189162.82	Картометрический	0,1	-
105	429438.49	2189155.56	Картометрический	0,1	-
106	429426.99	2189158.40	Картометрический	0,1	-
107	429426.99	2189158.45	Картометрический	0,1	-
108	429432.06	2189256.31	Картометрический	0,1	-
109	429434.03	2189267.23	Картометрический	0,1	-
110	429432.65	2189267.57	Картометрический	0,1	-
111	429432.70	2189268.46	Картометрический	0,1	-

Раздел 2

Сведения о местоположении границ объекта

Обозначение характерных точек границ	Координаты, м		Метод определения координат характерной точки	Средняя квадратическая погрешность положения характерной точки (Mt), м	Описание обозначения точки на местности (при наличии)
	X	Y			
1	2	3	4	5	6
112	429435.95	2189267.65	Картометрический	0,1	-
113	429439.66	2189293.56	Картометрический	0,1	-
114	429443.83	2189322.62	Картометрический	0,1	-
115	429435.62	2189324.58	Картометрический	0,1	-
116	429436.20	2189335.65	Картометрический	0,1	-
117	429445.38	2189333.45	Картометрический	0,1	-
118	429450.54	2189358.77	Картометрический	0,1	-
119	429523.25	2189351.81	Картометрический	0,1	-
120	429520.91	2189347.18	Картометрический	0,1	-
121	429579.15	2189330.39	Картометрический	0,1	-
122	429585.71	2189343.11	Картометрический	0,1	-
123	429563.00	2189351.72	Картометрический	0,1	-
124	429626.23	2189548.32	Картометрический	0,1	-
125	429704.99	2189548.40	Картометрический	0,1	-
126	429705.00	2189548.40	Картометрический	0,1	-
127	429678.70	2189593.74	Картометрический	0,1	-
128	429651.71	2189639.17	Картометрический	0,1	-
129	429674.92	2189647.76	Картометрический	0,1	-
130	429690.55	2189653.33	Картометрический	0,1	-
131	429705.74	2189658.63	Картометрический	0,1	-
132	429707.07	2189659.09	Картометрический	0,1	-
133	429697.83	2189716.31	Картометрический	0,1	-
134	429662.16	2189714.81	Картометрический	0,1	-
135	429661.97	2189740.82	Картометрический	0,1	-
136	429647.84	2189742.88	Картометрический	0,1	-
137	429643.54	2189743.63	Картометрический	0,1	-
138	429625.55	2189746.12	Картометрический	0,1	-
139	429618.86	2189746.89	Картометрический	0,1	-
140	429614.99	2189746.07	Картометрический	0,1	-
141	429613.89	2189738.41	Картометрический	0,1	-
142	429585.39	2189710.27	Картометрический	0,1	-
143	429547.60	2189665.87	Картометрический	0,1	-
144	429515.56	2189554.71	Картометрический	0,1	-
145	429505.53	2189517.11	Картометрический	0,1	-
146	429496.52	2189488.46	Картометрический	0,1	-
147	429495.37	2189488.79	Картометрический	0,1	-
148	429487.34	2189461.07	Картометрический	0,1	-
149	429478.26	2189429.67	Картометрический	0,1	-
150	429459.91	2189431.83	Картометрический	0,1	-
151	429432.31	2189439.53	Картометрический	0,1	-

Раздел 2

Сведения о местоположении границ объекта

Обозначение характерных точек границ	Координаты, м		Метод определения координат характерной точки	Средняя квадратическая погрешность положения характерной точки (Mt), м	Описание обозначения точки на местности (при наличии)
	X	Y			
1	2	3	4	5	6
152	429421.01	2189419.75	Картометрический	0,1	-
153	429412.15	2189404.25	Картометрический	0,1	-
154	429384.14	2189407.81	Картометрический	0,1	-
155	429379.81	2189386.03	Картометрический	0,1	-
156	429351.22	2189391.58	Картометрический	0,1	-
157	429345.76	2189358.08	Картометрический	0,1	-
158	429345.45	2189356.81	Картометрический	0,1	-
159	429343.37	2189348.14	Картометрический	0,1	-
160	429341.61	2189341.83	Картометрический	0,1	-
161	429311.04	2189300.01	Картометрический	0,1	-
162	429305.51	2189293.00	Картометрический	0,1	-
163	429289.64	2189249.56	Картометрический	0,1	-
164	429255.51	2189236.45	Картометрический	0,1	-
165	429267.82	2189157.58	Картометрический	0,1	-
166	429269.59	2189131.54	Картометрический	0,1	-
167	429265.83	2188937.69	Картометрический	0,1	-
168	429275.86	2188814.98	Картометрический	0,1	-
169	429276.63	2188800.43	Картометрический	0,1	-
170	429276.49	2188796.14	Картометрический	0,1	-
171	429274.12	2188796.32	Картометрический	0,1	-
172	429274.52	2188776.60	Картометрический	0,1	-
173	429275.30	2188734.77	Картометрический	0,1	-
174	429253.36	2188734.50	Картометрический	0,1	-
175	429243.49	2188718.63	Картометрический	0,1	-
176	429245.66	2188718.76	Картометрический	0,1	-
177	429247.38	2188704.77	Картометрический	0,1	-
178	429249.08	2188690.96	Картометрический	0,1	-
179	429238.55	2188688.90	Картометрический	0,1	-
180	429241.89	2188676.72	Картометрический	0,1	-
181	429244.32	2188675.88	Картометрический	0,1	-
182	429249.88	2188676.94	Картометрический	0,1	-
183	429255.05	2188650.45	Картометрический	0,1	-
184	429249.35	2188649.26	Картометрический	0,1	-
185	429252.07	2188638.59	Картометрический	0,1	-
186	429256.42	2188637.85	Картометрический	0,1	-
187	429268.02	2188640.58	Картометрический	0,1	-
188	429262.01	2188621.90	Картометрический	0,1	-
189	429247.62	2188596.11	Картометрический	0,1	-
190	429228.47	2188573.64	Картометрический	0,1	-
191	429188.74	2188535.40	Картометрический	0,1	-

Раздел 2

Сведения о местоположении границ объекта

Обозначение характерных точек границ	Координаты, м		Метод определения координат характерной точки	Средняя квадратическая погрешность положения характерной точки (Mt), м	Описание обозначения точки на местности (при наличии)
	X	Y			
1	2	3	4	5	6
192	429181.83	2188553.65	Картометрический	0,1	-
193	429170.38	2188562.22	Картометрический	0,1	-
194	429140.29	2188549.82	Картометрический	0,1	-
195	429125.91	2188537.20	Картометрический	0,1	-
196	429093.87	2188521.82	Картометрический	0,1	-
197	429097.20	2188514.53	Картометрический	0,1	-
198	429098.07	2188512.53	Картометрический	0,1	-
199	429097.48	2188512.25	Картометрический	0,1	-
200	429070.64	2188499.35	Картометрический	0,1	-
201	429042.00	2188479.63	Картометрический	0,1	-
202	429048.27	2188406.94	Картометрический	0,1	-
203	429049.37	2188401.27	Картометрический	0,1	-
204	429025.90	2188378.32	Картометрический	0,1	-
205	429025.29	2188393.56	Картометрический	0,1	-
206	429023.94	2188427.29	Картометрический	0,1	-
207	429023.48	2188439.90	Картометрический	0,1	-
208	429022.86	2188444.08	Картометрический	0,1	-
209	429020.88	2188465.38	Картометрический	0,1	-
210	429018.35	2188487.94	Картометрический	0,1	-
211	429020.87	2188497.97	Картометрический	0,1	-
212	429023.46	2188504.71	Картометрический	0,1	-
213	429043.73	2188524.77	Картометрический	0,1	-
214	429062.35	2188538.59	Картометрический	0,1	-
215	429078.54	2188561.57	Картометрический	0,1	-
216	429087.90	2188570.61	Картометрический	0,1	-
217	429108.23	2188582.86	Картометрический	0,1	-
218	429124.20	2188591.99	Картометрический	0,1	-
219	429132.38	2188601.58	Картометрический	0,1	-
220	429135.35	2188607.61	Картометрический	0,1	-
221	429139.16	2188625.68	Картометрический	0,1	-
222	429140.09	2188654.84	Картометрический	0,1	-
223	429140.69	2188673.61	Картометрический	0,1	-
224	429141.58	2188678.05	Картометрический	0,1	-
225	429138.80	2188787.87	Картометрический	0,1	-
226	429058.27	2188781.33	Картометрический	0,1	-
227	429090.60	2188689.27	Картометрический	0,1	-
228	428939.44	2188692.02	Картометрический	0,1	-
229	428893.34	2188692.86	Картометрический	0,1	-
230	428881.82	2188693.07	Картометрический	0,1	-
231	428821.38	2188704.07	Картометрический	0,1	-

Раздел 2

Сведения о местоположении границ объекта

Обозначение характерных точек границ	Координаты, м		Метод определения координат характерной точки	Средняя квадратическая погрешность положения характерной точки (Mt), м	Описание обозначения точки на местности (при наличии)
	X	Y			
1	2	3	4	5	6
232	428814.51	2188705.32	Картометрический	0,1	-
233	428762.64	2188714.76	Картометрический	0,1	-
234	428709.40	2188724.45	Картометрический	0,1	-
235	428709.95	2188714.87	Картометрический	0,1	-
236	428710.49	2188705.47	Картометрический	0,1	-
237	428713.41	2188694.50	Картометрический	0,1	-
238	428711.38	2188671.43	Картометрический	0,1	-
239	428710.33	2188659.54	Картометрический	0,1	-
240	428710.24	2188658.52	Картометрический	0,1	-
241	428704.88	2188625.26	Картометрический	0,1	-
242	428702.96	2188623.85	Картометрический	0,1	-
243	428681.27	2188607.93	Картометрический	0,1	-
244	428682.86	2188589.87	Картометрический	0,1	-
245	428683.90	2188578.06	Картометрический	0,1	-
246	428683.33	2188548.39	Картометрический	0,1	-
247	428664.13	2188525.43	Картометрический	0,1	-
248	428654.16	2188534.13	Картометрический	0,1	-
249	428643.72	2188544.99	Картометрический	0,1	-
250	428629.35	2188542.66	Картометрический	0,1	-
251	428628.90	2188527.06	Картометрический	0,1	-
252	428627.95	2188494.13	Картометрический	0,1	-
253	428627.73	2188486.50	Картометрический	0,1	-
254	428614.04	2188465.35	Картометрический	0,1	-
255	428606.24	2188464.74	Картометрический	0,1	-
256	428581.91	2188462.11	Картометрический	0,1	-
257	428580.89	2188462.00	Картометрический	0,1	-
258	428546.88	2188461.35	Картометрический	0,1	-
259	428541.62	2188474.91	Картометрический	0,1	-
260	428511.44	2188479.85	Картометрический	0,1	-
261	428515.69	2188449.64	Картометрический	0,1	-
262	428520.32	2188435.94	Картометрический	0,1	-
263	428527.17	2188415.67	Картометрический	0,1	-
264	428533.68	2188396.40	Картометрический	0,1	-
265	428542.32	2188370.83	Картометрический	0,1	-
266	428561.76	2188313.30	Картометрический	0,1	-
267	428593.99	2188217.91	Картометрический	0,1	-
268	428603.44	2188189.95	Картометрический	0,1	-
269	428628.53	2188196.06	Картометрический	0,1	-
270	428657.91	2188202.46	Картометрический	0,1	-
271	428672.44	2188190.97	Картометрический	0,1	-

Раздел 2

Сведения о местоположении границ объекта

Обозначение характерных точек границ	Координаты, м		Метод определения координат характерной точки	Средняя квадратическая погрешность положения характерной точки (Mt), м	Описание обозначения точки на местности (при наличии)
	X	Y			
1	2	3	4	5	6
272	428689.79	2188193.96	Картометрический	0,1	-
273	428709.36	2188190.49	Картометрический	0,1	-
274	428741.20	2188164.12	Картометрический	0,1	-
275	428742.49	2188163.05	Картометрический	0,1	-
276	428745.15	2188162.58	Картометрический	0,1	-
277	428757.87	2188160.30	Картометрический	0,1	-
278	428767.60	2188158.56	Картометрический	0,1	-
279	428771.71	2188157.82	Картометрический	0,1	-
280	428832.41	2188127.07	Картометрический	0,1	-
281	428840.78	2188122.83	Картометрический	0,1	-
282	428862.82	2188117.17	Картометрический	0,1	-
283	428865.39	2188116.51	Картометрический	0,1	-
284	428897.80	2188107.90	Картометрический	0,1	-
285	428915.92	2188098.54	Картометрический	0,1	-
286	428927.69	2188092.46	Картометрический	0,1	-
287	428938.60	2188072.95	Картометрический	0,1	-
288	428961.20	2188085.43	Картометрический	0,1	-
289	428983.64	2188097.82	Картометрический	0,1	-
290	429017.94	2188116.76	Картометрический	0,1	-
291	429041.90	2188119.61	Картометрический	0,1	-
292	429059.52	2188121.71	Картометрический	0,1	-
293	429059.48	2188130.55	Картометрический	0,1	-
294	429072.12	2188131.26	Картометрический	0,1	-
295	429124.88	2188139.76	Картометрический	0,1	-
296	429184.45	2188107.79	Картометрический	0,1	-
297	429246.03	2188111.79	Картометрический	0,1	-
298	429280.71	2188127.95	Картометрический	0,1	-
299	429319.59	2188124.12	Картометрический	0,1	-
300	429311.03	2188120.44	Картометрический	0,1	-
301	429301.35	2188114.67	Картометрический	0,1	-
302	429300.85	2188113.86	Картометрический	0,1	-
303	429278.70	2188090.35	Картометрический	0,1	-
304	429275.20	2188085.71	Картометрический	0,1	-
305	429272.42	2188083.10	Картометрический	0,1	-
306	429266.55	2188082.96	Картометрический	0,1	-
307	429232.03	2188076.06	Картометрический	0,1	-
308	429190.07	2188068.59	Картометрический	0,1	-
309	429187.56	2188080.12	Картометрический	0,1	-
310	429166.75	2188077.16	Картометрический	0,1	-
311	429167.96	2188068.60	Картометрический	0,1	-

Раздел 2

Сведения о местоположении границ объекта

Обозначение характерных точек границ	Координаты, м		Метод определения координат характерной точки	Средняя квадратическая погрешность положения характерной точки (Mt), м	Описание обозначения точки на местности (при наличии)
	X	Y			
1	2	3	4	5	6
312	429155.25	2188065.90	Картометрический	0,1	-
313	429155.94	2188062.52	Картометрический	0,1	-
314	429151.46	2188061.60	Картометрический	0,1	-
315	429092.41	2188051.17	Картометрический	0,1	-
316	429089.81	2188053.52	Картометрический	0,1	-
317	429083.71	2188068.09	Картометрический	0,1	-
318	429067.99	2188055.69	Картометрический	0,1	-
319	429062.64	2188032.92	Картометрический	0,1	-
320	429054.96	2188005.67	Картометрический	0,1	-
321	429065.76	2187989.34	Картометрический	0,1	-
322	429128.55	2187895.04	Картометрический	0,1	-
323	429229.71	2187920.42	Картометрический	0,1	-
324	429263.72	2187944.83	Картометрический	0,1	-
325	429274.93	2187948.71	Картометрический	0,1	-
326	429291.86	2187953.68	Картометрический	0,1	-
327	429389.32	2187971.03	Картометрический	0,1	-
328	429391.17	2187961.75	Картометрический	0,1	-
329	429402.02	2187962.12	Картометрический	0,1	-
330	429421.87	2187962.80	Картометрический	0,1	-
331	429476.18	2187942.63	Картометрический	0,1	-
332	429498.20	2187946.85	Картометрический	0,1	-
333	429509.46	2187932.44	Картометрический	0,1	-
334	429509.06	2187928.07	Картометрический	0,1	-
335	429506.60	2187925.40	Картометрический	0,1	-
336	429486.75	2187925.86	Картометрический	0,1	-
337	429509.85	2187871.52	Картометрический	0,1	-
338	429510.75	2187867.57	Картометрический	0,1	-
339	429510.51	2187865.02	Картометрический	0,1	-
340	429506.99	2187859.34	Картометрический	0,1	-
341	429504.03	2187854.57	Картометрический	0,1	-
342	429507.89	2187832.89	Картометрический	0,1	-
343	429509.05	2187827.40	Картометрический	0,1	-
344	429516.57	2187827.39	Картометрический	0,1	-
345	429519.06	2187827.39	Картометрический	0,1	-
346	429524.51	2187838.03	Картометрический	0,1	-
347	429527.24	2187841.12	Картометрический	0,1	-
348	429533.59	2187846.93	Картометрический	0,1	-
349	429543.25	2187851.75	Картометрический	0,1	-
350	429550.30	2187853.42	Картометрический	0,1	-
351	429552.94	2187854.04	Картометрический	0,1	-

Раздел 2

Сведения о местоположении границ объекта

Обозначение характерных точек границ	Координаты, м		Метод определения координат характерной точки	Средняя квадратическая погрешность положения характерной точки (Mt), м	Описание обозначения точки на местности (при наличии)
	X	Y			
1	2	3	4	5	6
352	429575.72	2187854.97	Картометрический	0,1	-
353	429692.95	2187859.10	Картометрический	0,1	-
354	429774.66	2187875.87	Картометрический	0,1	-
355	429836.59	2187890.59	Картометрический	0,1	-
356	429978.52	2187924.19	Картометрический	0,1	-
357	430040.39	2187940.93	Картометрический	0,1	-
358	430061.44	2187945.47	Картометрический	0,1	-
359	430108.08	2187955.53	Картометрический	0,1	-
360	430156.18	2187962.44	Картометрический	0,1	-
361	430209.77	2187968.02	Картометрический	0,1	-
21	430220.29	2187968.88	Картометрический	0,1	-
362	430335.63	2187819.42	Картометрический	0,1	-
363	430307.98	2187863.30	Картометрический	0,1	-
364	430278.82	2187916.08	Картометрический	0,1	-
365	430220.49	2187910.84	Картометрический	0,1	-
366	430158.47	2187902.71	Картометрический	0,1	-
367	430130.13	2187897.82	Картометрический	0,1	-
368	430077.89	2187886.59	Картометрический	0,1	-
369	430056.79	2187882.17	Картометрический	0,1	-
370	430015.51	2187872.45	Картометрический	0,1	-
371	429929.14	2187851.17	Картометрический	0,1	-
372	429872.20	2187835.85	Картометрический	0,1	-
373	429817.25	2187821.64	Картометрический	0,1	-
374	429781.99	2187813.20	Картометрический	0,1	-
375	429774.29	2187810.91	Картометрический	0,1	-
376	429778.01	2187823.11	Картометрический	0,1	-
377	429775.68	2187841.74	Картометрический	0,1	-
378	429762.85	2187836.11	Картометрический	0,1	-
379	429725.08	2187796.34	Картометрический	0,1	-
380	429730.84	2187798.04	Картометрический	0,1	-
381	429740.64	2187803.86	Картометрический	0,1	-
382	429742.21	2187801.37	Картометрический	0,1	-
383	429748.53	2187791.46	Картометрический	0,1	-
384	429753.70	2187783.36	Картометрический	0,1	-
385	429750.43	2187779.70	Картометрический	0,1	-
386	429714.82	2187749.86	Картометрический	0,1	-
387	429683.87	2187712.72	Картометрический	0,1	-
388	429674.65	2187700.72	Картометрический	0,1	-
389	429674.63	2187682.43	Картометрический	0,1	-
390	429682.97	2187669.58	Картометрический	0,1	-

Раздел 2

Сведения о местоположении границ объекта

Обозначение характерных точек границ	Координаты, м		Метод определения координат характерной точки	Средняя квадратическая погрешность положения характерной точки (Mt), м	Описание обозначения точки на местности (при наличии)
	X	Y			
1	2	3	4	5	6
391	429694.39	2187658.41	Картометрический	0,1	-
392	429717.11	2187658.21	Картометрический	0,1	-
393	429774.91	2187665.55	Картометрический	0,1	-
394	429795.71	2187659.91	Картометрический	0,1	-
395	429816.65	2187636.52	Картометрический	0,1	-
396	429869.71	2187575.28	Картометрический	0,1	-
397	429873.63	2187559.73	Картометрический	0,1	-
398	429889.47	2187532.85	Картометрический	0,1	-
399	429899.99	2187521.64	Картометрический	0,1	-
400	429909.75	2187510.06	Картометрический	0,1	-
401	429974.61	2187556.41	Картометрический	0,1	-
402	430038.30	2187603.25	Картометрический	0,1	-
403	430060.96	2187641.92	Картометрический	0,1	-
404	430123.27	2187654.23	Картометрический	0,1	-
405	430135.98	2187656.73	Картометрический	0,1	-
406	430147.79	2187650.07	Картометрический	0,1	-
407	430160.75	2187627.95	Картометрический	0,1	-
408	430226.82	2187627.65	Картометрический	0,1	-
409	430240.26	2187643.86	Картометрический	0,1	-
410	430235.58	2187668.49	Картометрический	0,1	-
411	430230.11	2187722.51	Картометрический	0,1	-
412	430243.35	2187732.92	Картометрический	0,1	-
413	430260.22	2187730.37	Картометрический	0,1	-
414	430275.68	2187732.77	Картометрический	0,1	-
415	430289.81	2187721.13	Картометрический	0,1	-
416	430305.59	2187708.99	Картометрический	0,1	-
417	430320.13	2187743.32	Картометрический	0,1	-
418	430299.17	2187776.72	Картометрический	0,1	-
419	430301.32	2187801.56	Картометрический	0,1	-
420	430318.65	2187817.13	Картометрический	0,1	-
362	430335.63	2187819.42	Картометрический	0,1	-
421	428515.38	2188824.11	Картометрический	0,1	-
422	428513.69	2188824.26	Картометрический	0,1	-
423	428486.42	2188826.72	Картометрический	0,1	-
424	428481.36	2188827.17	Картометрический	0,1	-
425	428475.61	2188790.23	Картометрический	0,1	-
426	428480.73	2188790.09	Картометрический	0,1	-
427	428510.49	2188790.97	Картометрический	0,1	-
428	428540.25	2188791.85	Картометрический	0,1	-
429	428540.80	2188800.38	Картометрический	0,1	-

Раздел 2

Сведения о местоположении границ объекта

Обозначение характерных точек границ	Координаты, м		Метод определения координат характерной точки	Средняя квадратическая погрешность положения характерной точки (Mt), м	Описание обозначения точки на местности (при наличии)
	X	Y			
1	2	3	4	5	6
430	428569.10	2188798.46	Картометрический	0,1	-
431	428594.11	2188796.77	Картометрический	0,1	-
432	428618.85	2188795.09	Картометрический	0,1	-
433	428642.88	2188793.46	Картометрический	0,1	-
434	428666.69	2188790.45	Картометрический	0,1	-
435	428668.31	2188790.32	Картометрический	0,1	-
436	428690.31	2188788.50	Картометрический	0,1	-
437	428692.10	2188788.36	Картометрический	0,1	-
438	428713.69	2188786.58	Картометрический	0,1	-
439	428713.55	2188783.29	Картометрический	0,1	-
440	428735.41	2188781.26	Картометрический	0,1	-
441	428736.84	2188800.64	Картометрический	0,1	-
442	428764.60	2188798.22	Картометрический	0,1	-
443	428775.69	2188792.35	Картометрический	0,1	-
444	428775.59	2188791.06	Картометрический	0,1	-
445	428805.01	2188776.43	Картометрический	0,1	-
446	428822.84	2188767.57	Картометрический	0,1	-
447	428824.69	2188766.64	Картометрический	0,1	-
448	428839.57	2188765.20	Картометрический	0,1	-
449	428856.33	2188763.58	Картометрический	0,1	-
450	428872.28	2188762.04	Картометрический	0,1	-
451	428888.89	2188760.43	Картометрический	0,1	-
452	428907.13	2188758.66	Картометрический	0,1	-
453	428907.49	2188792.44	Картометрический	0,1	-
454	428910.67	2189088.75	Картометрический	0,1	-
455	428816.35	2189112.86	Картометрический	0,1	-
456	428740.68	2189121.82	Картометрический	0,1	-
457	428741.01	2189128.32	Картометрический	0,1	-
458	428735.66	2189129.07	Картометрический	0,1	-
459	428734.50	2189122.17	Картометрический	0,1	-
460	428613.70	2189134.31	Картометрический	0,1	-
461	428619.81	2189159.40	Картометрический	0,1	-
462	428600.60	2189163.95	Картометрический	0,1	-
463	428579.99	2189168.84	Картометрический	0,1	-
464	428563.23	2189172.81	Картометрический	0,1	-
465	428548.35	2189176.34	Картометрический	0,1	-
466	428547.84	2189176.46	Картометрический	0,1	-
467	428537.13	2189047.65	Картометрический	0,1	-
468	428588.42	2189034.32	Картометрический	0,1	-
469	428590.53	2189029.66	Картометрический	0,1	-

Раздел 2

Сведения о местоположении границ объекта

Обозначение характерных точек границ	Координаты, м		Метод определения координат характерной точки	Средняя квадратическая погрешность положения характерной точки (Mt), м	Описание обозначения точки на местности (при наличии)
	X	Y			
1	2	3	4	5	6
470	428586.51	2188974.88	Картометрический	0,1	-
471	428580.74	2188934.40	Картометрический	0,1	-
472	428579.21	2188934.33	Картометрический	0,1	-
473	428535.60	2188932.32	Картометрический	0,1	-
474	428532.28	2188917.47	Картометрический	0,1	-
475	428527.03	2188893.95	Картометрический	0,1	-
476	428521.80	2188870.54	Картометрический	0,1	-
477	428518.58	2188847.28	Картометрический	0,1	-
421	428515.38	2188824.11	Картометрический	0,1	-

3. Сведения о характерных точках части (частей) границы объекта

Обозначение характерных точек границ	Координаты, м		Метод определения координат характерной точки	Средняя квадратическая погрешность положения характерной точки (Mt), м	Описание обозначения точки на местности (при наличии)
	X	Y			
1	2	3	4	5	6
-	-	-	-	-	-

Раздел 3

Сведения о местоположении измененных (уточненных) границ объекта

1. Система координат -

2. Сведения о характерных точках границ объекта

Обозначение характерных точек границ	Существующие координаты, м		Измененные (уточненные) координаты, м		Метод определения координат характерной точки	Средняя квадратическая погрешность положения характерной точки (Mt), м	Описание обозначения точки на местности (при наличии)
	X	Y	X	Y			
1	2	3	4	5	6	7	8
-	-	-	-	-	-	-	

3. Сведения о характерных точках части (частей) границы объекта

Обозначение характерных точек границ	Существующие координаты, м		Измененные (уточненные) координаты, м		Метод определения координат характерной точки	Средняя квадратическая погрешность положения характерной точки (Mt), м	Описание обозначения точки на местности (при наличии)
	X	Y	X	Y			
1	2	3	4	5	6	7	8
-	-	-	-	-	-	-	

ГРАФИЧЕСКОЕ ОПИСАНИЕ
местоположения границ населенных пунктов, территориальных зон, особо охраняемых природных территорий, зон с особыми условиями использования территории

д. Сергеевка

(наименование объекта, местоположение границ которого описано (далее - объект))

Раздел 1

Сведения об объекте

№ п/п	Характеристики объекта	Описание характеристик
1	**2**	**3**
1.	Местоположение объекта	Московская область, Городской округ Подольск
2.	Площадь объекта +/- величина погрешности определения площади (Р +/- Дельта Р)	1047529 кв. м ± 358 кв. м
3.	Иные характеристики объекта	

Раздел 2

Сведения о местоположении границ объекта

1. Система координат МСК-50, зона 2

2. Сведения о характерных точках границ объекта

Обозначение характерных точек границ	Координаты, м		Метод определения координат характерной точки	Средняя квадратическая погрешность положения характерной точки (Mt), м	Описание обозначения точки на местности (при наличии)
	X	Y			
1	2	3	4	5	6
1	426939.56	2189712.08	Картометрический	0,1	-
2	426937.56	2189719.59	Картометрический	0,1	-
3	426908.66	2189715.46	Картометрический	0,1	-
4	426908.81	2189714.86	Картометрический	0,1	-
5	426887.36	2189711.94	Картометрический	0,1	-
6	426886.76	2189714.67	Картометрический	0,1	-
7	426870.65	2189712.40	Картометрический	0,1	-
8	426872.29	2189704.81	Картометрический	0,1	-
9	426872.03	2189704.79	Картометрический	0,1	-
10	426861.06	2189703.60	Картометрический	0,1	-
11	426842.90	2189701.64	Картометрический	0,1	-
12	426705.36	2189677.92	Картометрический	0,1	-
13	426674.31	2189674.31	Картометрический	0,1	-
14	426674.27	2189674.46	Картометрический	0,1	-
15	426672.30	2189674.08	Картометрический	0,1	-
16	426634.16	2189669.66	Картометрический	0,1	-
17	426633.26	2189677.05	Картометрический	0,1	-
18	426584.58	2189671.94	Картометрический	0,1	-
19	426585.62	2189666.94	Картометрический	0,1	-
20	426605.50	2189669.15	Картометрический	0,1	-
21	426606.08	2189666.40	Картометрический	0,1	-
22	426478.22	2189651.57	Картометрический	0,1	-
23	426469.81	2189610.78	Картометрический	0,1	-
24	426478.32	2189531.08	Картометрический	0,1	-
25	426476.79	2189529.08	Картометрический	0,1	-
26	426470.65	2189526.97	Картометрический	0,1	-
27	426464.56	2189527.56	Картометрический	0,1	-
28	426464.81	2189513.29	Картометрический	0,1	-
29	426471.71	2189516.17	Картометрический	0,1	-
30	426479.85	2189516.76	Картометрический	0,1	-
31	426488.40	2189436.67	Картометрический	0,1	-
32	426474.16	2189374.53	Картометрический	0,1	-
33	426502.42	2189273.66	Картометрический	0,1	-
34	426515.39	2189227.36	Картометрический	0,1	-
35	426518.54	2189216.42	Картометрический	0,1	-

Раздел 2

Сведения о местоположении границ объекта

Обозначение характерных точек границ	Координаты, м		Метод определения координат характерной точки	Средняя квадратическая погрешность положения характерной точки (Mt), м	Описание обозначения точки на местности (при наличии)
	X	Y			
1	2	3	4	5	6
36	426526.19	2189189.15	Картометрический	0,1	-
37	426537.00	2189150.61	Картометрический	0,1	-
38	426431.54	2189122.82	Картометрический	0,1	-
39	426382.11	2189109.84	Картометрический	0,1	-
40	426380.60	2189109.50	Картометрический	0,1	-
41	426381.79	2189095.58	Картометрический	0,1	-
42	426382.40	2189088.49	Картометрический	0,1	-
43	426386.96	2189035.28	Картометрический	0,1	-
44	426442.41	2189013.38	Картометрический	0,1	-
45	426476.03	2188983.28	Картометрический	0,1	-
46	426479.17	2188980.47	Картометрический	0,1	-
47	426538.26	2188927.56	Картометрический	0,1	-
48	426600.07	2188892.14	Картометрический	0,1	-
49	426659.21	2188858.00	Картометрический	0,1	-
50	426662.14	2188793.01	Картометрический	0,1	-
51	426669.90	2188765.18	Картометрический	0,1	-
52	426682.67	2188777.84	Картометрический	0,1	-
53	426689.95	2188780.22	Картометрический	0,1	-
54	426719.03	2188778.04	Картометрический	0,1	-
55	426731.60	2188775.01	Картометрический	0,1	-
56	426747.47	2188777.48	Картометрический	0,1	-
57	426758.26	2188779.71	Картометрический	0,1	-
58	426771.29	2188766.86	Картометрический	0,1	-
59	426793.59	2188796.35	Картометрический	0,1	-
60	426792.88	2188804.57	Картометрический	0,1	-
61	426816.27	2188812.01	Картометрический	0,1	-
62	426823.93	2188817.67	Картометрический	0,1	-
63	426834.36	2188824.17	Картометрический	0,1	-
64	426866.89	2188805.23	Картометрический	0,1	-
65	426892.62	2188798.11	Картометрический	0,1	-
66	426916.68	2188792.67	Картометрический	0,1	-
67	426943.90	2188787.09	Картометрический	0,1	-
68	426966.25	2188783.33	Картометрический	0,1	-
69	426997.94	2188779.52	Картометрический	0,1	-
70	427022.76	2188775.27	Картометрический	0,1	-
71	427033.28	2188785.84	Картометрический	0,1	-
72	427058.12	2188789.56	Картометрический	0,1	-
73	427079.37	2188780.67	Картометрический	0,1	-
74	427083.17	2188779.19	Картометрический	0,1	-
75	427090.39	2188774.10	Картометрический	0,1	-

Раздел 2

Сведения о местоположении границ объекта

Обозначение характерных точек границ	Координаты, м		Метод определения координат характерной точки	Средняя квадратическая погрешность положения характерной точки (Mt), м	Описание обозначения точки на местности (при наличии)
	X	Y			
1	2	3	4	5	6
76	427095.34	2188774.59	Картометрический	0,1	-
77	427098.17	2188777.08	Картометрический	0,1	-
78	427104.14	2188778.14	Картометрический	0,1	-
79	427109.72	2188776.89	Картометрический	0,1	-
80	427115.42	2188767.90	Картометрический	0,1	-
81	427114.25	2188761.02	Картометрический	0,1	-
82	427110.20	2188756.84	Картометрический	0,1	-
83	427120.93	2188745.33	Картометрический	0,1	-
84	427150.51	2188745.25	Картометрический	0,1	-
85	427177.88	2188760.53	Картометрический	0,1	-
86	427210.90	2188760.85	Картометрический	0,1	-
87	427232.26	2188765.82	Картометрический	0,1	-
88	427247.02	2188769.25	Картометрический	0,1	-
89	427313.12	2188788.80	Картометрический	0,1	-
90	427346.96	2188774.88	Картометрический	0,1	-
91	427355.17	2188768.52	Картометрический	0,1	-
92	427379.72	2188766.22	Картометрический	0,1	-
93	427413.14	2188760.42	Картометрический	0,1	-
94	427459.37	2188747.99	Картометрический	0,1	-
95	427470.04	2188719.16	Картометрический	0,1	-
96	427489.49	2188710.44	Картометрический	0,1	-
97	427495.47	2188670.31	Картометрический	0,1	-
98	427524.46	2188729.94	Картометрический	0,1	-
99	427681.57	2188848.59	Картометрический	0,1	-
100	427633.97	2188896.61	Картометрический	0,1	-
101	427637.25	2188898.26	Картометрический	0,1	-
102	427655.15	2188907.09	Картометрический	0,1	-
103	427685.06	2188921.86	Картометрический	0,1	-
104	427688.93	2188923.77	Картометрический	0,1	-
105	427694.04	2188927.49	Картометрический	0,1	-
106	427737.00	2188890.45	Картометрический	0,1	-
107	427742.55	2188894.63	Картометрический	0,1	-
108	427760.42	2188915.28	Картометрический	0,1	-
109	427747.48	2188926.82	Картометрический	0,1	-
110	427751.57	2188927.91	Картометрический	0,1	-
111	427752.63	2188935.89	Картометрический	0,1	-
112	427757.95	2188937.48	Картометрический	0,1	-
113	427760.07	2188937.48	Картометрический	0,1	-
114	427774.96	2188940.67	Картометрический	0,1	-
115	427782.40	2188944.92	Картометрический	0,1	-

Раздел 2

Сведения о местоположении границ объекта

Обозначение характерных точек границ	Координаты, м		Метод определения координат характерной точки	Средняя квадратическая погрешность положения характерной точки (Mt), м	Описание обозначения точки на местности (при наличии)
	X	Y			
1	2	3	4	5	6
116	427784.52	2188950.24	Картометрический	0,1	-
117	427779.21	2188958.74	Картометрический	0,1	-
118	427795.69	2188966.71	Картометрический	0,1	-
119	427806.85	2188973.09	Картометрический	0,1	-
120	427804.83	2188982.83	Картометрический	0,1	-
121	427798.43	2189000.12	Картометрический	0,1	-
122	427802.79	2189005.07	Картометрический	0,1	-
123	427810.13	2189037.95	Картометрический	0,1	-
124	427809.05	2189074.62	Картометрический	0,1	-
125	427815.68	2189081.26	Картометрический	0,1	-
126	427815.94	2189083.81	Картометрический	0,1	-
127	427818.61	2189087.11	Картометрический	0,1	-
128	427830.28	2189101.61	Картометрический	0,1	-
129	427829.70	2189103.85	Картометрический	0,1	-
130	427828.11	2189122.99	Картометрический	0,1	-
131	427833.96	2189121.39	Картометрический	0,1	-
132	427836.93	2189117.85	Картометрический	0,1	-
133	427835.46	2189145.83	Картометрический	0,1	-
134	427742.72	2189329.87	Картометрический	0,1	-
135	427707.59	2189380.78	Картометрический	0,1	-
136	427694.56	2189381.03	Картометрический	0,1	-
137	427675.72	2189398.16	Картометрический	0,1	-
138	427662.92	2189404.33	Картометрический	0,1	-
139	427630.51	2189398.40	Картометрический	0,1	-
140	427568.94	2189390.76	Картометрический	0,1	-
141	427518.20	2189406.72	Картометрический	0,1	-
142	427506.80	2189404.66	Картометрический	0,1	-
143	427506.76	2189404.86	Картометрический	0,1	-
144	427463.22	2189397.00	Картометрический	0,1	-
145	427402.52	2189562.94	Картометрический	0,1	-
146	427401.99	2189563.47	Картометрический	0,1	-
147	427398.64	2189572.60	Картометрический	0,1	-
148	427396.24	2189574.37	Картометрический	0,1	-
149	427392.28	2189573.15	Картометрический	0,1	-
150	427386.37	2189572.85	Картометрический	0,1	-
151	427384.61	2189572.76	Картометрический	0,1	-
152	427364.24	2189572.91	Картометрический	0,1	-
153	427356.96	2189572.97	Картометрический	0,1	-
154	427305.95	2189573.34	Картометрический	0,1	-
155	427283.90	2189573.51	Картометрический	0,1	-

Раздел 2

Сведения о местоположении границ объекта

Обозначение характерных точек границ	Координаты, м		Метод определения координат характерной точки	Средняя квадратическая погрешность положения характерной точки (Mt), м	Описание обозначения точки на местности (при наличии)
	X	Y			
1	2	3	4	5	6
156	427263.82	2189573.38	Картометрический	0,1	-
157	427252.66	2189574.65	Картометрический	0,1	-
158	427251.03	2189582.30	Картометрический	0,1	-
159	427283.90	2189582.51	Картометрический	0,1	-
160	427304.69	2189582.39	Картометрический	0,1	-
161	427304.16	2189586.15	Картометрический	0,1	-
162	427315.98	2189586.21	Картометрический	0,1	-
163	427306.88	2189599.05	Картометрический	0,1	-
164	427295.46	2189598.99	Картометрический	0,1	-
165	427294.07	2189600.65	Картометрический	0,1	-
166	427288.51	2189607.91	Картометрический	0,1	-
167	427287.82	2189613.90	Картометрический	0,1	-
168	427287.74	2189625.52	Картометрический	0,1	-
169	427284.81	2189629.87	Картометрический	0,1	-
170	427284.78	2189630.37	Картометрический	0,1	-
171	427248.08	2189684.07	Картометрический	0,1	-
172	427226.48	2189716.47	Картометрический	0,1	-
173	427194.32	2189764.06	Картометрический	0,1	-
174	427100.19	2189743.86	Картометрический	0,1	-
175	427055.10	2189729.87	Картометрический	0,1	-
176	427028.75	2189721.70	Картометрический	0,1	-
177	426976.73	2189716.06	Картометрический	0,1	-
178	426974.99	2189722.10	Картометрический	0,1	-
179	426941.16	2189712.25	Картометрический	0,1	-
1	426939.56	2189712.08	Картометрический	0,1	-

3. Сведения о характерных точках части (частей) границы объекта

Обозначение характерных точек границ	Координаты, м		Метод определения координат характерной точки	Средняя квадратическая погрешность положения характерной точки (Mt), м	Описание обозначения точки на местности (при наличии)
	X	Y			
1	2	3	4	5	6
-	-	-	-	-	-

Раздел 3

Сведения о местоположении измененных (уточненных) границ объекта

1. Система координат -

2. Сведения о характерных точках границ объекта

Обозначение характерных точек границ	Существующие координаты, м		Измененные (уточненные) координаты, м		Метод определения координат характерной точки	Средняя квадратическая погрешность положения характерной точки (Mt), м	Описание обозначения точки на местности (при наличии)
	X	Y	X	Y			
1	2	3	4	5	6	7	8
-	-	-	-	-	-	-	

3. Сведения о характерных точках части (частей) границы объекта

Обозначение характерных точек границ	Существующие координаты, м		Измененные (уточненные) координаты, м		Метод определения координат характерной точки	Средняя квадратическая погрешность положения характерной точки (Mt), м	Описание обозначения точки на местности (при наличии)
	X	Y	X	Y			
1	2	3	4	5	6	7	8
-	-	-	-	-	-	-	

ГРАФИЧЕСКОЕ ОПИСАНИЕ
местоположения границ населенных пунктов, территориальных зон, особо охраняемых природных территорий, зон с особыми условиями использования территории

д. Сертякино

(наименование объекта, местоположение границ которого описано (далее - объект))

Раздел 1

Сведения об объекте

№ п/п	Характеристики объекта	Описание характеристик
1	**2**	**3**
1.	Местоположение объекта	Московская область, Городской округ Подольск
2.	Площадь объекта +/- величина погрешности определения площади (Р +/- Дельта Р)	797271 кв. м ± 313 кв. м
3.	Иные характеристики объекта	

Раздел 2

Сведения о местоположении границ объекта

1. Система координат МСК-50, зона 2

2. Сведения о характерных точках границ объекта

Обозначение характерных точек границ	Координаты, м		Метод определения координат характерной точки	Средняя квадратическая погрешность положения характерной точки (Mt), м	Описание обозначения точки на местности (при наличии)
	X	Y			
1	2	3	4	5	6
1	426234.66	2187279.31	Картометрический	0,1	-
2	426240.92	2187278.48	Картометрический	0,1	-
3	426240.99	2187279.08	Картометрический	0,1	-
4	426241.49	2187283.07	Картометрический	0,1	-
5	426235.24	2187283.89	Картометрический	0,1	-
1	426234.66	2187279.31	Картометрический	0,1	-
6	426096.93	2187106.56	Картометрический	0,1	-
7	426116.97	2187127.33	Картометрический	0,1	-
8	426103.97	2187127.47	Картометрический	0,1	-
9	426096.31	2187127.55	Картометрический	0,1	-
6	426096.93	2187106.56	Картометрический	0,1	-
10	426043.16	2187222.96	Картометрический	0,1	-
11	426023.05	2187223.01	Картометрический	0,1	-
12	426022.55	2187192.76	Картометрический	0,1	-
13	426043.16	2187192.47	Картометрический	0,1	-
10	426043.16	2187222.96	Картометрический	0,1	-
14	424754.35	2185704.62	Картометрический	0,1	-
15	424750.47	2185697.68	Картометрический	0,1	-
16	424729.45	2185660.01	Картометрический	0,1	-
17	424723.12	2185648.67	Картометрический	0,1	-
18	424706.48	2185618.85	Картометрический	0,1	-
19	424700.39	2185607.95	Картометрический	0,1	-
20	424681.46	2185609.56	Картометрический	0,1	-
21	424670.90	2185610.45	Картометрический	0,1	-
22	424623.38	2185614.48	Картометрический	0,1	-
23	424525.94	2185622.73	Картометрический	0,1	-
24	424485.91	2185639.63	Картометрический	0,1	-
25	424481.67	2185688.58	Картометрический	0,1	-
26	424475.41	2185690.74	Картометрический	0,1	-
27	424457.63	2185706.29	Картометрический	0,1	-
28	424387.71	2185796.71	Картометрический	0,1	-
29	424366.64	2185821.19	Картометрический	0,1	-
30	424357.57	2185831.73	Картометрический	0,1	-
31	424349.07	2185837.03	Картометрический	0,1	-
32	424348.09	2185837.63	Картометрический	0,1	-

Раздел 2

Сведения о местоположении границ объекта

Обозначение характерных точек границ	Координаты, м		Метод определения координат характерной точки	Средняя квадратическая погрешность положения характерной точки (Mt), м	Описание обозначения точки на местности (при наличии)
	X	Y			
1	2	3	4	5	6
33	424342.74	2185840.97	Картометрический	0,1	-
34	424330.76	2185848.43	Картометрический	0,1	-
35	424327.80	2185850.27	Картометрический	0,1	-
36	424312.86	2185859.58	Картометрический	0,1	-
37	424294.71	2185870.88	Картометрический	0,1	-
38	424290.99	2185873.20	Картометрический	0,1	-
39	424298.91	2185887.94	Картометрический	0,1	-
40	424304.02	2185897.55	Картометрический	0,1	-
41	424356.46	2185996.12	Картометрический	0,1	-
42	424425.12	2186122.85	Картометрический	0,1	-
43	424426.23	2186123.62	Картометрический	0,1	-
44	424437.84	2186146.30	Картометрический	0,1	-
45	424455.09	2186182.57	Картометрический	0,1	-
46	424473.65	2186221.79	Картометрический	0,1	-
47	424484.07	2186243.62	Картометрический	0,1	-
48	424486.91	2186248.97	Картометрический	0,1	-
49	424489.83	2186252.66	Картометрический	0,1	-
50	424493.47	2186256.30	Картометрический	0,1	-
51	424497.54	2186258.88	Картометрический	0,1	-
52	424501.48	2186260.19	Картометрический	0,1	-
53	424507.58	2186261.96	Картометрический	0,1	-
54	424517.71	2186273.97	Картометрический	0,1	-
55	424524.55	2186286.71	Картометрический	0,1	-
56	424502.55	2186295.25	Картометрический	0,1	-
57	424511.56	2186294.98	Картометрический	0,1	-
58	424528.72	2186294.46	Картометрический	0,1	-
59	424509.74	2186314.38	Картометрический	0,1	-
60	424504.04	2186320.37	Картометрический	0,1	-
61	424377.83	2186355.62	Картометрический	0,1	-
62	424377.02	2186359.96	Картометрический	0,1	-
63	424372.94	2186381.97	Картометрический	0,1	-
64	424337.65	2186422.20	Картометрический	0,1	-
65	424376.98	2186467.13	Картометрический	0,1	-
66	424387.27	2186520.25	Картометрический	0,1	-
67	424393.15	2186568.54	Картометрический	0,1	-
68	424475.32	2186788.41	Картометрический	0,1	-
69	424561.31	2186766.70	Картометрический	0,1	-
70	424596.74	2186757.76	Картометрический	0,1	-
71	424628.95	2186749.63	Картометрический	0,1	-
72	424642.78	2186714.58	Картометрический	0,1	-

Раздел 2

Сведения о местоположении границ объекта

Обозначение характерных точек границ	Координаты, м		Метод определения координат характерной точки	Средняя квадратическая погрешность положения характерной точки (Mt), м	Описание обозначения точки на местности (при наличии)
	X	Y			
1	2	3	4	5	6
73	424726.31	2186711.23	Картометрический	0,1	-
74	424749.31	2186710.31	Картометрический	0,1	-
75	424782.15	2186710.09	Картометрический	0,1	-
76	424849.25	2186709.64	Картометрический	0,1	-
77	424879.62	2186709.44	Картометрический	0,1	-
78	424954.06	2186688.81	Картометрический	0,1	-
79	424958.59	2186683.41	Картометрический	0,1	-
80	424963.14	2186678.27	Картометрический	0,1	-
81	424973.42	2186678.92	Картометрический	0,1	-
82	424995.52	2186677.90	Картометрический	0,1	-
83	425012.31	2186681.98	Картометрический	0,1	-
84	425025.02	2186682.15	Картометрический	0,1	-
85	425062.02	2186678.11	Картометрический	0,1	-
86	425092.56	2186674.77	Картометрический	0,1	-
87	425130.70	2186676.16	Картометрический	0,1	-
88	425191.07	2186673.31	Картометрический	0,1	-
89	425214.41	2186678.54	Картометрический	0,1	-
90	425231.40	2186685.48	Картометрический	0,1	-
91	425248.43	2186685.73	Картометрический	0,1	-
92	425249.43	2186685.75	Картометрический	0,1	-
93	425255.60	2186683.78	Картометрический	0,1	-
94	425262.58	2186681.55	Картометрический	0,1	-
95	425280.55	2186675.81	Картометрический	0,1	-
96	425352.97	2186652.68	Картометрический	0,1	-
97	425357.66	2186651.18	Картометрический	0,1	-
98	425365.27	2186646.35	Картометрический	0,1	-
99	425372.04	2186642.06	Картометрический	0,1	-
100	425377.38	2186640.47	Картометрический	0,1	-
101	425384.63	2186638.31	Картометрический	0,1	-
102	425394.21	2186639.76	Картометрический	0,1	-
103	425438.36	2186625.73	Картометрический	0,1	-
104	425478.70	2186576.39	Картометрический	0,1	-
105	425492.37	2186578.45	Картометрический	0,1	-
106	425509.16	2186571.36	Картометрический	0,1	-
107	425519.19	2186560.00	Картометрический	0,1	-
108	425526.47	2186538.70	Картометрический	0,1	-
109	425534.17	2186521.10	Картометрический	0,1	-
110	425582.91	2186444.78	Картометрический	0,1	-
111	425504.89	2186349.08	Картометрический	0,1	-
112	425460.19	2186403.07	Картометрический	0,1	-

Раздел 2

Сведения о местоположении границ объекта

Обозначение характерных точек границ	Координаты, м		Метод определения координат характерной точки	Средняя квадратическая погрешность положения характерной точки (Mt), м	Описание обозначения точки на местности (при наличии)
	X	Y			
1	2	3	4	5	6
113	425268.64	2186282.98	Картометрический	0,1	-
114	425246.30	2186255.88	Картометрический	0,1	-
115	425230.41	2186241.92	Картометрический	0,1	-
116	425194.66	2186221.98	Картометрический	0,1	-
117	425145.37	2186195.52	Картометрический	0,1	-
118	425136.29	2186192.11	Картометрический	0,1	-
119	425117.98	2186185.23	Картометрический	0,1	-
120	425115.15	2186190.35	Картометрический	0,1	-
121	425074.28	2186165.15	Картометрический	0,1	-
122	425041.32	2186144.83	Картометрический	0,1	-
123	425009.25	2186125.06	Картометрический	0,1	-
124	424976.79	2186073.98	Картометрический	0,1	-
125	424908.90	2185984.28	Картометрический	0,1	-
126	424960.38	2185961.76	Картометрический	0,1	-
127	424874.38	2185803.44	Картометрический	0,1	-
128	424818.05	2185818.77	Картометрический	0,1	-
14	424754.35	2185704.62	Картометрический	0,1	-

3. Сведения о характерных точках части (частей) границы объекта

Обозначение характерных точек границ	Координаты, м		Метод определения координат характерной точки	Средняя квадратическая погрешность положения характерной точки (Mt), м	Описание обозначения точки на местности (при наличии)
	X	Y			
1	2	3	4	5	6
-	-	-	-	-	-

Раздел 3

Сведения о местоположении измененных (уточненных) границ объекта

1. Система координат -

2. Сведения о характерных точках границ объекта

Обозначение характерных точек границ	Существующие координаты, м		Измененные (уточненные) координаты, м		Метод определения координат характерной точки	Средняя квадратическая погрешность положения характерной точки (Mt), м	Описание обозначения точки на местности (при наличии)
	X	Y	X	Y			
1	2	3	4	5	6	7	8
-	-	-	-	-	-	-	

3. Сведения о характерных точках части (частей) границы объекта

Обозначение характерных точек границ	Существующие координаты, м		Измененные (уточненные) координаты, м		Метод определения координат характерной точки	Средняя квадратическая погрешность положения характерной точки (Mt), м	Описание обозначения точки на местности (при наличии)
	X	Y	X	Y			
1	2	3	4	5	6	7	8
-	-	-	-	-	-	-	

ГРАФИЧЕСКОЕ ОПИСАНИЕ
местоположения границ населенных пунктов, территориальных зон, особо охраняемых природных территорий, зон с особыми условиями использования территории

д. Слащево

(наименование объекта, местоположение границ которого описано (далее - объект))

Раздел 1

Сведения об объекте

№ п/п	Характеристики объекта	Описание характеристик
1	**2**	**3**
1.	Местоположение объекта	Московская область, Городской округ Подольск
2.	Площадь объекта +/- величина погрешности определения площади (Р +/- Дельта Р)	507221 кв. м ± 249 кв. м
3.	Иные характеристики объекта	

Раздел 2

Сведения о местоположении границ объекта

1. Система координат МСК-50, зона 2

2. Сведения о характерных точках границ объекта

Обозначение характерных точек границ	Координаты, м		Метод определения координат характерной точки	Средняя квадратическая погрешность положения характерной точки (Mt), м	Описание обозначения точки на местности (при наличии)
	X	Y			
1	2	3	4	5	6
1	423221.04	2194529.10	Картометрический	0,1	-
2	423233.14	2194537.48	Картометрический	0,1	-
3	423233.48	2194537.73	Картометрический	0,1	-
4	423248.04	2194548.76	Картометрический	0,1	-
5	423262.55	2194559.82	Картометрический	0,1	-
6	423262.96	2194560.15	Картометрический	0,1	-
7	423274.79	2194570.22	Картометрический	0,1	-
8	423274.96	2194570.36	Картометрический	0,1	-
9	423282.99	2194577.51	Картометрический	0,1	-
10	423283.31	2194577.81	Картометрический	0,1	-
11	423295.50	2194589.64	Картометрический	0,1	-
12	423295.74	2194589.89	Картометрический	0,1	-
13	423306.42	2194601.01	Картометрический	0,1	-
14	423306.48	2194601.07	Картометрический	0,1	-
15	423320.07	2194615.46	Картометрический	0,1	-
16	423320.55	2194616.00	Картометрический	0,1	-
17	423327.55	2194624.57	Картометрический	0,1	-
18	423329.72	2194627.12	Картометрический	0,1	-
19	423326.60	2194630.21	Картометрический	0,1	-
20	423282.41	2194579.85	Картометрический	0,1	-
21	423238.71	2194544.34	Картометрический	0,1	-
22	423218.26	2194529.84	Картометрический	0,1	-
23	423189.96	2194509.78	Картометрический	0,1	-
24	423119.01	2194473.76	Картометрический	0,1	-
25	423057.50	2194449.77	Картометрический	0,1	-
26	423045.53	2194446.78	Картометрический	0,1	-
27	423045.36	2194444.51	Картометрический	0,1	-
28	423041.64	2194443.46	Картометрический	0,1	-
29	423032.10	2194440.81	Картометрический	0,1	-
30	423031.96	2194440.77	Картометрический	0,1	-
31	423013.42	2194435.92	Картометрический	0,1	-
32	423013.29	2194435.88	Картометрический	0,1	-
33	422997.26	2194431.92	Картометрический	0,1	-
34	422987.42	2194429.39	Картометрический	0,1	-
35	422972.53	2194425.28	Картометрический	0,1	-

Раздел 2

Сведения о местоположении границ объекта

Обозначение характерных точек границ	Координаты, м		Метод определения координат характерной точки	Средняя квадратическая погрешность положения характерной точки (Mt), м	Описание обозначения точки на местности (при наличии)
	X	Y			
1	2	3	4	5	6
36	422966.31	2194423.52	Картометрический	0,1	-
37	422968.34	2194416.30	Картометрический	0,1	-
38	422968.52	2194409.39	Картометрический	0,1	-
39	422967.40	2194402.86	Картометрический	0,1	-
40	422962.18	2194398.94	Картометрический	0,1	-
41	422955.83	2194395.21	Картометрический	0,1	-
42	422949.30	2194389.24	Картометрический	0,1	-
43	422948.56	2194377.67	Картометрический	0,1	-
44	422952.10	2194369.08	Картометрический	0,1	-
45	422957.89	2194365.16	Картометрический	0,1	-
46	422959.38	2194358.82	Картометрический	0,1	-
47	422955.83	2194352.29	Картометрический	0,1	-
48	422955.83	2194325.60	Картометрический	0,1	-
49	422962.18	2194315.90	Картометрический	0,1	-
50	422964.60	2194307.69	Картометрический	0,1	-
51	422959.75	2194292.38	Картометрический	0,1	-
52	422971.70	2194267.38	Картометрический	0,1	-
53	422980.84	2194250.77	Картометрический	0,1	-
54	422993.53	2194250.58	Картометрический	0,1	-
55	423008.27	2194250.77	Картометрический	0,1	-
56	423022.83	2194224.08	Картометрический	0,1	-
57	423031.60	2194206.54	Картометрический	0,1	-
58	423055.11	2194190.49	Картометрический	0,1	-
59	423068.89	2194169.59	Картометрический	0,1	-
60	423079.75	2194158.39	Картометрический	0,1	-
61	423095.42	2194142.72	Картометрический	0,1	-
62	423103.45	2194129.65	Картометрический	0,1	-
63	423107.93	2194118.08	Картометрический	0,1	-
64	423106.99	2194108.57	Картометрический	0,1	-
65	423105.69	2194094.20	Картометрический	0,1	-
66	423111.84	2194087.48	Картометрический	0,1	-
67	423124.35	2194057.43	Картометрический	0,1	-
68	423129.57	2194039.52	Картометрический	0,1	-
69	423134.61	2194019.92	Картометрический	0,1	-
70	423151.03	2193998.84	Картометрический	0,1	-
71	423172.87	2193986.33	Картометрический	0,1	-
72	423173.24	2193974.76	Картометрический	0,1	-
73	423177.72	2193962.07	Картометрический	0,1	-
74	423188.92	2193956.10	Картометрический	0,1	-
75	423202.35	2193950.88	Картометрический	0,1	-

Раздел 2

Сведения о местоположении границ объекта

Обозначение характерных точек границ	Координаты, м		Метод определения координат характерной точки	Средняя квадратическая погрешность положения характерной точки (Mt), м	Описание обозначения точки на местности (при наличии)
	X	Y			
1	2	3	4	5	6
76	423217.28	2193944.90	Картометрический	0,1	-
77	423229.23	2193936.69	Картометрический	0,1	-
78	423240.80	2193913.55	Картометрический	0,1	-
79	423248.26	2193889.66	Картометрический	0,1	-
80	423248.95	2193871.56	Картометрический	0,1	-
81	423264.96	2193879.68	Картометрический	0,1	-
82	423273.17	2193883.85	Картометрический	0,1	-
83	423278.61	2193885.80	Картометрический	0,1	-
84	423281.09	2193886.69	Картометрический	0,1	-
85	423297.45	2193895.96	Картометрический	0,1	-
86	423307.95	2193884.34	Картометрический	0,1	-
87	423317.77	2193888.31	Картометрический	0,1	-
88	423321.47	2193882.29	Картометрический	0,1	-
89	423339.17	2193853.75	Картометрический	0,1	-
90	423350.19	2193840.57	Картометрический	0,1	-
91	423367.25	2193819.47	Картометрический	0,1	-
92	423382.42	2193798.85	Картометрический	0,1	-
93	423401.54	2193780.95	Картометрический	0,1	-
94	423418.11	2193762.63	Картометрический	0,1	-
95	423448.74	2193788.29	Картометрический	0,1	-
96	423432.93	2193807.27	Картометрический	0,1	-
97	423403.79	2193842.78	Картометрический	0,1	-
98	423387.95	2193864.14	Картометрический	0,1	-
99	423373.13	2193884.41	Картометрический	0,1	-
100	423356.60	2193904.97	Картометрический	0,1	-
101	423364.64	2193908.07	Картометрический	0,1	-
102	423374.24	2193911.78	Картометрический	0,1	-
103	423404.76	2193923.54	Картометрический	0,1	-
104	423402.52	2193954.40	Картометрический	0,1	-
105	423388.37	2193979.44	Картометрический	0,1	-
106	423378.40	2194007.98	Картометрический	0,1	-
107	423373.63	2194038.25	Картометрический	0,1	-
108	423380.19	2194052.41	Картометрический	0,1	-
109	423366.28	2194076.62	Картометрический	0,1	-
110	423362.78	2194082.69	Картометрический	0,1	-
111	423327.21	2194142.28	Картометрический	0,1	-
112	423314.47	2194163.61	Картометрический	0,1	-
113	423303.35	2194180.93	Картометрический	0,1	-
114	423350.00	2194210.06	Картометрический	0,1	-
115	423412.22	2194243.20	Картометрический	0,1	-

Раздел 2

Сведения о местоположении границ объекта

Обозначение характерных точек границ	Координаты, м		Метод определения координат характерной точки	Средняя квадратическая погрешность положения характерной точки (Mt), м	Описание обозначения точки на местности (при наличии)
	X	Y			
1	2	3	4	5	6
116	423438.10	2194246.06	Картометрический	0,1	-
117	423421.40	2194276.74	Картометрический	0,1	-
118	423408.43	2194300.58	Картометрический	0,1	-
119	423395.47	2194324.42	Картометрический	0,1	-
120	423382.50	2194348.27	Картометрический	0,1	-
121	423369.53	2194372.11	Картометрический	0,1	-
122	423356.57	2194395.95	Картометрический	0,1	-
123	423343.60	2194419.79	Картометрический	0,1	-
124	423330.63	2194443.64	Картометрический	0,1	-
125	423317.67	2194467.48	Картометрический	0,1	-
126	423301.82	2194496.61	Картометрический	0,1	-
127	423300.89	2194509.02	Картометрический	0,1	-
128	423254.61	2194469.08	Картометрический	0,1	-
129	423234.11	2194509.90	Картометрический	0,1	-
1	423221.04	2194529.10	Картометрический	0,1	-
130	423113.96	2194491.54	Картометрический	0,1	-
131	423179.66	2194524.51	Картометрический	0,1	-
132	423229.89	2194559.89	Картометрический	0,1	-
133	423272.14	2194594.22	Картометрический	0,1	-
134	423309.60	2194632.85	Картометрический	0,1	-
135	423316.11	2194640.63	Картометрический	0,1	-
136	423311.64	2194644.37	Картометрический	0,1	-
137	423292.17	2194660.69	Картометрический	0,1	-
138	423272.54	2194677.15	Картометрический	0,1	-
139	423231.70	2194711.38	Картометрический	0,1	-
140	423207.06	2194732.04	Картометрический	0,1	-
141	423182.76	2194752.40	Картометрический	0,1	-
142	423152.98	2194777.37	Картометрический	0,1	-
143	423153.07	2194776.44	Картометрический	0,1	-
144	423152.05	2194772.73	Картометрический	0,1	-
145	423144.81	2194761.67	Картометрический	0,1	-
146	423141.14	2194757.95	Картометрический	0,1	-
147	423136.13	2194750.93	Картометрический	0,1	-
148	423135.55	2194748.04	Картометрический	0,1	-
149	423136.06	2194743.48	Картометрический	0,1	-
150	423136.03	2194741.09	Картометрический	0,1	-
151	423135.92	2194740.08	Картометрический	0,1	-
152	423135.71	2194738.21	Картометрический	0,1	-
153	423133.74	2194735.30	Картометрический	0,1	-
154	423127.55	2194731.30	Картометрический	0,1	-

Раздел 2

Сведения о местоположении границ объекта

Обозначение характерных точек границ	Координаты, м		Метод определения координат характерной точки	Средняя квадратическая погрешность положения характерной точки (Mt), м	Описание обозначения точки на местности (при наличии)
	X	Y			
1	2	3	4	5	6
155	423123.91	2194730.69	Картометрический	0,1	-
156	423144.50	2194710.24	Картометрический	0,1	-
157	423143.02	2194708.49	Картометрический	0,1	-
158	423133.06	2194702.50	Картометрический	0,1	-
159	423124.10	2194700.61	Картометрический	0,1	-
160	423115.97	2194701.06	Картометрический	0,1	-
161	423113.73	2194698.57	Картометрический	0,1	-
162	423098.12	2194715.30	Картометрический	0,1	-
163	423096.77	2194714.54	Картометрический	0,1	-
164	423083.76	2194706.27	Картометрический	0,1	-
165	423083.85	2194704.51	Картометрический	0,1	-
166	423085.31	2194698.80	Картометрический	0,1	-
167	423087.14	2194687.24	Картометрический	0,1	-
168	423087.16	2194681.70	Картометрический	0,1	-
169	423086.79	2194679.99	Картометрический	0,1	-
170	423084.95	2194676.54	Картометрический	0,1	-
171	423083.40	2194669.80	Картометрический	0,1	-
172	423079.21	2194665.51	Картометрический	0,1	-
173	423056.36	2194661.33	Картометрический	0,1	-
174	423049.46	2194657.40	Картометрический	0,1	-
175	423044.36	2194654.50	Картометрический	0,1	-
176	423038.18	2194647.72	Картометрический	0,1	-
177	423026.09	2194641.94	Картометрический	0,1	-
178	423022.22	2194640.09	Картометрический	0,1	-
179	423012.59	2194640.75	Картометрический	0,1	-
180	422991.32	2194633.70	Картометрический	0,1	-
181	422989.84	2194633.21	Картометрический	0,1	-
182	422980.22	2194622.82	Картометрический	0,1	-
183	422973.35	2194612.77	Картометрический	0,1	-
184	422972.87	2194605.73	Картометрический	0,1	-
185	422974.76	2194598.26	Картометрический	0,1	-
186	422974.74	2194596.02	Картометрический	0,1	-
187	422976.13	2194592.84	Картометрический	0,1	-
188	422977.77	2194587.19	Картометрический	0,1	-
189	422979.18	2194580.91	Картометрический	0,1	-
190	422983.18	2194575.78	Картометрический	0,1	-
191	422989.54	2194572.56	Картометрический	0,1	-
192	422995.02	2194564.48	Картометрический	0,1	-
193	422995.04	2194562.17	Картометрический	0,1	-
194	422994.19	2194558.85	Картометрический	0,1	-

Раздел 2

Сведения о местоположении границ объекта

Обозначение характерных точек границ	Координаты, м		Метод определения координат характерной точки	Средняя квадратическая погрешность положения характерной точки (Mt), м	Описание обозначения точки на местности (при наличии)
	X	Y			
1	2	3	4	5	6
195	422991.17	2194553.01	Картометрический	0,1	-
196	422988.93	2194547.41	Картометрический	0,1	-
197	422983.35	2194538.34	Картометрический	0,1	-
198	422979.61	2194535.38	Картометрический	0,1	-
199	422977.64	2194534.84	Картометрический	0,1	-
200	422962.21	2194530.62	Картометрический	0,1	-
201	422960.53	2194526.18	Картометрический	0,1	-
202	422962.35	2194523.14	Картометрический	0,1	-
203	422965.85	2194514.55	Картометрический	0,1	-
204	422964.74	2194510.90	Картометрический	0,1	-
205	422962.76	2194501.69	Картометрический	0,1	-
206	422960.53	2194498.94	Картометрический	0,1	-
207	422960.46	2194495.69	Картометрический	0,1	-
208	422958.55	2194490.03	Картометрический	0,1	-
209	422955.42	2194486.53	Картометрический	0,1	-
210	422957.67	2194477.80	Картометрический	0,1	-
211	422958.49	2194474.57	Картометрический	0,1	-
212	422958.49	2194472.71	Картометрический	0,1	-
213	422961.66	2194465.87	Картометрический	0,1	-
214	422962.95	2194458.15	Картометрический	0,1	-
215	422965.67	2194451.34	Картометрический	0,1	-
216	422965.94	2194450.64	Картометрический	0,1	-
217	422967.20	2194445.65	Картометрический	0,1	-
218	422985.97	2194450.12	Картометрический	0,1	-
219	423034.47	2194463.30	Картометрический	0,1	-
220	423052.70	2194468.46	Картометрический	0,1	-
221	423062.30	2194472.08	Картометрический	0,1	-
130	423113.96	2194491.54	Картометрический	0,1	-
222	422195.76	2194594.13	Картометрический	0,1	-
223	422163.75	2194541.20	Картометрический	0,1	-
224	422152.33	2194504.29	Картометрический	0,1	-
225	422158.18	2194455.20	Картометрический	0,1	-
226	422166.72	2194423.91	Картометрический	0,1	-
227	422182.40	2194393.89	Картометрический	0,1	-
228	422204.42	2194371.43	Картометрический	0,1	-
229	422223.10	2194363.09	Картометрический	0,1	-
230	422247.00	2194365.53	Картометрический	0,1	-
231	422263.24	2194372.31	Картометрический	0,1	-
232	422286.92	2194388.88	Картометрический	0,1	-
233	422299.71	2194404.34	Картометрический	0,1	-

Раздел 2

Сведения о местоположении границ объекта

Обозначение характерных точек границ	Координаты, м		Метод определения координат характерной точки	Средняя квадратическая погрешность положения характерной точки (Mt), м	Описание обозначения точки на местности (при наличии)
	X	Y			
1	2	3	4	5	6
234	422320.06	2194430.58	Картометрический	0,1	-
235	422350.19	2194453.82	Картометрический	0,1	-
236	422408.46	2194495.85	Картометрический	0,1	-
237	422444.26	2194502.86	Картометрический	0,1	-
238	422486.85	2194489.40	Картометрический	0,1	-
239	422540.45	2194466.39	Картометрический	0,1	-
240	422591.82	2194449.82	Картометрический	0,1	-
241	422631.07	2194443.92	Картометрический	0,1	-
242	422672.21	2194455.38	Картометрический	0,1	-
243	422710.65	2194482.03	Картометрический	0,1	-
244	422721.36	2194493.71	Картометрический	0,1	-
245	422736.82	2194506.19	Картометрический	0,1	-
246	422766.06	2194519.65	Картометрический	0,1	-
247	422788.28	2194524.52	Картометрический	0,1	-
248	422814.72	2194616.23	Картометрический	0,1	-
249	422814.16	2194617.27	Картометрический	0,1	-
250	422828.26	2194637.30	Картометрический	0,1	-
251	422843.16	2194657.44	Картометрический	0,1	-
252	422856.30	2194715.45	Картометрический	0,1	-
253	422865.07	2194758.21	Картометрический	0,1	-
254	422866.57	2194787.57	Картометрический	0,1	-
255	422864.19	2194804.14	Картометрический	0,1	-
256	422847.71	2194820.58	Картометрический	0,1	-
257	422825.80	2194820.93	Картометрический	0,1	-
258	422824.95	2194820.87	Картометрический	0,1	-
259	422802.88	2194821.34	Картометрический	0,1	-
260	422802.85	2194821.34	Картометрический	0,1	-
261	422779.08	2194810.80	Картометрический	0,1	-
262	422779.18	2194808.39	Картометрический	0,1	-
263	422744.30	2194792.84	Картометрический	0,1	-
264	422737.27	2194790.22	Картометрический	0,1	-
265	422711.33	2194813.98	Картометрический	0,1	-
266	422703.35	2194825.03	Картометрический	0,1	-
267	422676.07	2194826.53	Картометрический	0,1	-
268	422676.13	2194833.88	Картометрический	0,1	-
269	422675.98	2194883.88	Картометрический	0,1	-
270	422645.98	2194883.79	Картометрический	0,1	-
271	422615.98	2194883.70	Картометрический	0,1	-
272	422585.98	2194883.61	Картометрический	0,1	-
273	422555.98	2194883.53	Картометрический	0,1	-

Раздел 2

Сведения о местоположении границ объекта

Обозначение характерных точек границ	Координаты, м		Метод определения координат характерной точки	Средняя квадратическая погрешность положения характерной точки (Mt), м	Описание обозначения точки на местности (при наличии)
	X	Y			
1	2	3	4	5	6
274	422525.98	2194883.44	Картометрический	0,1	-
275	422495.98	2194883.35	Картометрический	0,1	-
276	422465.98	2194883.26	Картометрический	0,1	-
277	422435.98	2194883.18	Картометрический	0,1	-
278	422405.98	2194883.09	Картометрический	0,1	-
279	422375.98	2194883.00	Картометрический	0,1	-
280	422345.98	2194882.91	Картометрический	0,1	-
281	422308.86	2194882.80	Картометрический	0,1	-
282	422323.25	2194832.85	Картометрический	0,1	-
283	422301.59	2194827.17	Картометрический	0,1	-
284	422264.12	2194820.20	Картометрический	0,1	-
285	422224.03	2194812.74	Картометрический	0,1	-
286	422204.37	2194809.07	Картометрический	0,1	-
287	422155.12	2194799.88	Картометрический	0,1	-
288	422160.92	2194770.50	Картометрический	0,1	-
289	422166.84	2194740.55	Картометрический	0,1	-
290	422172.67	2194711.01	Картометрический	0,1	-
291	422178.74	2194680.32	Картометрический	0,1	-
292	422182.81	2194659.70	Картометрический	0,1	-
293	422186.74	2194639.82	Картометрический	0,1	-
294	422190.78	2194619.32	Картометрический	0,1	-
222	422195.76	2194594.13	Картометрический	0,1	-

3. Сведения о характерных точках части (частей) границы объекта

Обозначение характерных точек границ	Координаты, м		Метод определения координат характерной точки	Средняя квадратическая погрешность положения характерной точки (Mt), м	Описание обозначения точки на местности (при наличии)
	X	Y			
1	2	3	4	5	6
-	-	-	-	-	-

Раздел 3

Сведения о местоположении измененных (уточненных) границ объекта

1. Система координат -

2. Сведения о характерных точках границ объекта

Обозначение характерных точек границ	Существующие координаты, м		Измененные (уточненные) координаты, м		Метод определения координат характерной точки	Средняя квадратическая погрешность положения характерной точки (Mt), м	Описание обозначения точки на местности (при наличии)
	X	Y	X	Y			
1	2	3	4	5	6	7	8
-	-	-	-	-	-	-	

3. Сведения о характерных точках части (частей) границы объекта

Обозначение характерных точек границ	Существующие координаты, м		Измененные (уточненные) координаты, м		Метод определения координат характерной точки	Средняя квадратическая погрешность положения характерной точки (Mt), м	Описание обозначения точки на местности (при наличии)
	X	Y	X	Y			
1	2	3	4	5	6	7	8
-	-	-	-	-	-	-	

ГРАФИЧЕСКОЕ ОПИСАНИЕ
местоположения границ населенных пунктов, территориальных зон, особо охраняемых природных территорий, зон с особыми условиями использования территории

д. Спирово

(наименование объекта, местоположение границ которого описано (далее - объект))

Раздел 1

Сведения об объекте

№ п/п	Характеристики объекта	Описание характеристик
1	**2**	**3**
1.	Местоположение объекта	Московская область, Городской округ Подольск
2.	Площадь объекта +/- величина погрешности определения площади (Р +/- Дельта Р)	958922 кв. м ± 343 кв. м
3.	Иные характеристики объекта	

Раздел 2

Сведения о местоположении границ объекта

1. Система координат МСК-50, зона 2

2. Сведения о характерных точках границ объекта

Обозначение характерных точек границ	Координаты, м		Метод определения координат характерной точки	Средняя квадратическая погрешность положения характерной точки (Mt), м	Описание обозначения точки на местности (при наличии)
	X	Y			
1	2	3	4	5	6
1	440904.49	2197987.85	Картометрический	0,1	-
2	440892.79	2197949.12	Картометрический	0,1	-
3	440895.21	2197896.26	Картометрический	0,1	-
4	440861.32	2197859.14	Картометрический	0,1	-
5	440859.71	2197832.51	Картометрический	0,1	-
6	440850.43	2197804.27	Картометрический	0,1	-
7	440854.87	2197784.10	Картометрический	0,1	-
8	440850.83	2197751.42	Картометрический	0,1	-
9	440845.18	2197718.74	Картометрический	0,1	-
10	440854.46	2197698.16	Картометрический	0,1	-
11	440880.29	2197627.15	Картометрический	0,1	-
12	440885.53	2197613.84	Картометрический	0,1	-
13	440850.23	2197588.42	Картометрический	0,1	-
14	440832.48	2197492.80	Картометрический	0,1	-
15	440886.48	2197442.41	Картометрический	0,1	-
16	440878.80	2197301.87	Картометрический	0,1	-
17	440878.96	2197264.49	Картометрический	0,1	-
18	440865.03	2197143.75	Картометрический	0,1	-
19	440873.49	2197143.63	Картометрический	0,1	-
20	440864.80	2197074.88	Картометрический	0,1	-
21	440868.90	2197067.83	Картометрический	0,1	-
22	441018.73	2197032.46	Картометрический	0,1	-
23	441334.55	2197019.05	Картометрический	0,1	-
24	441357.62	2197062.81	Картометрический	0,1	-
25	441369.23	2197101.82	Картометрический	0,1	-
26	441397.43	2197099.59	Картометрический	0,1	-
27	441451.60	2197059.52	Картометрический	0,1	-
28	441540.42	2197012.62	Картометрический	0,1	-
29	441654.99	2196957.65	Картометрический	0,1	-
30	441795.75	2196902.02	Картометрический	0,1	-
31	441822.47	2196896.82	Картометрический	0,1	-
32	441868.28	2196971.08	Картометрический	0,1	-
33	441863.99	2197006.66	Картометрический	0,1	-
34	441845.81	2197157.49	Картометрический	0,1	-
35	441669.62	2197561.83	Картометрический	0,1	-

Раздел 2

Сведения о местоположении границ объекта

Обозначение характерных точек границ	Координаты, м		Метод определения координат характерной точки	Средняя квадратическая погрешность положения характерной точки (Mt), м	Описание обозначения точки на местности (при наличии)
	X	Y			
1	2	3	4	5	6
36	441308.23	2197879.21	Картометрический	0,1	-
37	441351.72	2197884.49	Картометрический	0,1	-
38	441380.03	2197982.79	Картометрический	0,1	-
39	441422.54	2198065.94	Картометрический	0,1	-
40	441519.38	2198037.93	Картометрический	0,1	-
41	441563.35	2198398.28	Картометрический	0,1	-
42	441572.31	2198406.68	Картометрический	0,1	-
43	441571.35	2198408.56	Картометрический	0,1	-
44	441556.52	2198428.90	Картометрический	0,1	-
45	441540.24	2198450.57	Картометрический	0,1	-
46	441524.14	2198472.37	Картометрический	0,1	-
47	441527.12	2198474.56	Картометрический	0,1	-
48	441511.80	2198495.00	Картометрический	0,1	-
49	441495.54	2198516.68	Картометрический	0,1	-
50	441479.27	2198538.38	Картометрический	0,1	-
51	441448.88	2198578.92	Картометрический	0,1	-
52	441471.82	2198596.12	Картометрический	0,1	-
53	441444.36	2198634.44	Картометрический	0,1	-
54	441406.85	2198679.38	Картометрический	0,1	-
55	441394.77	2198690.04	Картометрический	0,1	-
56	441338.12	2198700.39	Картометрический	0,1	-
57	441342.69	2198745.58	Картометрический	0,1	-
58	441337.62	2198752.36	Картометрический	0,1	-
59	441335.38	2198755.15	Картометрический	0,1	-
60	441334.14	2198755.72	Картометрический	0,1	-
61	441312.64	2198667.49	Картометрический	0,1	-
62	441288.22	2198644.06	Картометрический	0,1	-
63	441268.37	2198628.55	Картометрический	0,1	-
64	441239.14	2198605.71	Картометрический	0,1	-
65	441191.03	2198530.03	Картометрический	0,1	-
66	441189.98	2198390.40	Картометрический	0,1	-
67	441209.37	2198349.79	Картометрический	0,1	-
68	441209.77	2198350.34	Картометрический	0,1	-
69	441214.24	2198346.05	Картометрический	0,1	-
70	441217.84	2198342.50	Картометрический	0,1	-
71	441223.35	2198336.93	Картометрический	0,1	-
72	441232.17	2198328.21	Картометрический	0,1	-
73	441241.12	2198319.49	Картометрический	0,1	-
74	441245.44	2198315.32	Картометрический	0,1	-
75	441246.11	2198314.51	Картометрический	0,1	-

Раздел 2

Сведения о местоположении границ объекта

Обозначение характерных точек границ	Координаты, м		Метод определения координат характерной точки	Средняя квадратическая погрешность положения характерной точки (Mt), м	Описание обозначения точки на местности (при наличии)
	X	Y			
1	2	3	4	5	6
76	441240.47	2198308.25	Картометрический	0,1	-
77	441240.40	2198308.17	Картометрический	0,1	-
78	441292.88	2198241.23	Картометрический	0,1	-
79	441367.60	2198153.14	Картометрический	0,1	-
80	441379.12	2198139.55	Картометрический	0,1	-
81	441340.09	2198107.78	Картометрический	0,1	-
82	441275.28	2198040.30	Картометрический	0,1	-
83	441113.89	2198144.80	Картометрический	0,1	-
84	441078.79	2198039.90	Картометрический	0,1	-
85	441018.07	2198072.98	Картометрический	0,1	-
86	440930.72	2198121.40	Картометрический	0,1	-
87	440930.72	2198071.69	Картометрический	0,1	-
88	440930.72	2198070.16	Картометрический	0,1	-
89	440919.02	2198043.12	Картометрический	0,1	-
1	440904.49	2197987.85	Картометрический	0,1	-
90	440895.94	2197440.41	Картометрический	0,1	-
91	440975.98	2197423.50	Картометрический	0,1	-
92	440982.91	2197507.33	Картометрический	0,1	-
93	440996.98	2197511.34	Картометрический	0,1	-
94	441022.93	2197503.05	Картометрический	0,1	-
95	441021.18	2197501.93	Картометрический	0,1	-
96	440998.36	2197505.48	Картометрический	0,1	-
97	441004.11	2197464.82	Картометрический	0,1	-
98	441000.47	2197437.48	Картометрический	0,1	-
99	441000.94	2197437.37	Картометрический	0,1	-
100	440993.11	2197418.14	Картометрический	0,1	-
101	440895.67	2197432.66	Картометрический	0,1	-
90	440895.94	2197440.41	Картометрический	0,1	-
102	441083.84	2197476.53	Картометрический	0,1	-
103	441083.05	2197479.47	Картометрический	0,1	-
104	441086.99	2197477.14	Картометрический	0,1	-
105	441115.00	2197451.03	Картометрический	0,1	-
106	441131.99	2197448.42	Картометрический	0,1	-
107	441133.37	2197448.21	Картометрический	0,1	-
108	441145.87	2197445.11	Картометрический	0,1	-
109	441166.69	2197439.34	Картометрический	0,1	-
110	441178.10	2197433.44	Картометрический	0,1	-
111	441178.07	2197433.45	Картометрический	0,1	-
112	441157.51	2197438.59	Картометрический	0,1	-
113	441112.35	2197444.62	Картометрический	0,1	-

Раздел 2

Сведения о местоположении границ объекта

Обозначение характерных точек границ	Координаты, м		Метод определения координат характерной точки	Средняя квадратическая погрешность положения характерной точки (Mt), м	Описание обозначения точки на местности (при наличии)
	X	Y			
1	2	3	4	5	6
114	441107.54	2197452.43	Картометрический	0,1	-
115	441101.93	2197454.00	Картометрический	0,1	-
116	441084.54	2197472.36	Картометрический	0,1	-
102	441083.84	2197476.53	Картометрический	0,1	-
117	441278.95	2197402.11	Картометрический	0,1	-
118	441298.76	2197395.85	Картометрический	0,1	-
119	441297.47	2197391.74	Картометрический	0,1	-
117	441278.95	2197402.11	Картометрический	0,1	-
120	441442.61	2197195.25	Картометрический	0,1	-
121	441491.31	2197186.60	Картометрический	0,1	-
122	441491.65	2197128.94	Картометрический	0,1	-
123	441486.56	2197127.13	Картометрический	0,1	-
124	441474.70	2197126.87	Картометрический	0,1	-
125	441474.72	2197123.38	Картометрический	0,1	-
126	441466.25	2197123.36	Картометрический	0,1	-
127	441466.49	2197128.79	Картометрический	0,1	-
128	441471.12	2197128.79	Картометрический	0,1	-
129	441491.03	2197129.10	Картометрический	0,1	-
130	441470.03	2197166.33	Картометрический	0,1	-
131	441461.04	2197183.45	Картометрический	0,1	-
120	441442.61	2197195.25	Картометрический	0,1	-

3. Сведения о характерных точках части (частей) границы объекта

Обозначение характерных точек границ	Координаты, м		Метод определения координат характерной точки	Средняя квадратическая погрешность положения характерной точки (Mt), м	Описание обозначения точки на местности (при наличии)
	X	Y			
1	2	3	4	5	6
-	-	-	-	-	-

Раздел 3

Сведения о местоположении измененных (уточненных) границ объекта

1. Система координат -

2. Сведения о характерных точках границ объекта

Обозначение характерных точек границ	Существующие координаты, м		Измененные (уточненные) координаты, м		Метод определения координат характерной точки	Средняя квадратическая погрешность положения характерной точки (Mt), м	Описание обозначения точки на местности (при наличии)
	X	Y	X	Y			
1	2	3	4	5	6	7	8
-	-	-	-	-	-	-	

3. Сведения о характерных точках части (частей) границы объекта

Обозначение характерных точек границ	Существующие координаты, м		Измененные (уточненные) координаты, м		Метод определения координат характерной точки	Средняя квадратическая погрешность положения характерной точки (Mt), м	Описание обозначения точки на местности (при наличии)
	X	Y	X	Y			
1	2	3	4	5	6	7	8
-	-	-	-	-	-	-	

ГРАФИЧЕСКОЕ ОПИСАНИЕ
местоположения границ населенных пунктов, территориальных зон, особо охраняемых природных территорий, зон с особыми условиями использования территории

д. Стрелково

(наименование объекта, местоположение границ которого описано (далее - объект))

Раздел 1

Сведения об объекте

№ п/п	Характеристики объекта	Описание характеристик
1	**2**	**3**
1.	Местоположение объекта	Московская область, Городской округ Подольск
2.	Площадь объекта +/- величина погрешности определения площади (Р +/- Дельта Р)	741416 кв. м ± 301 кв. м
3.	Иные характеристики объекта	

Раздел 2

Сведения о местоположении границ объекта

1. Система координат МСК-50, зона 2

2. Сведения о характерных точках границ объекта

Обозначение характерных точек границ	Координаты, м		Метод определения координат характерной точки	Средняя квадратическая погрешность положения характерной точки (Mt), м	Описание обозначения точки на местности (при наличии)
	X	Y			
1	2	3	4	5	6
1	436190.32	2195010.55	Картометрический	0,1	-
2	436098.72	2194920.23	Картометрический	0,1	-
3	435989.47	2194874.89	Картометрический	0,1	-
4	435880.47	2194812.42	Картометрический	0,1	-
5	435724.80	2194762.90	Картометрический	0,1	-
6	435624.20	2194742.43	Картометрический	0,1	-
7	435543.13	2194712.92	Картометрический	0,1	-
8	435528.74	2194726.37	Картометрический	0,1	-
9	435488.39	2194706.96	Картометрический	0,1	-
10	435374.78	2194629.29	Картометрический	0,1	-
11	435366.20	2194622.98	Картометрический	0,1	-
12	435309.88	2194697.44	Картометрический	0,1	-
13	435268.03	2194751.09	Картометрический	0,1	-
14	435179.05	2194846.15	Картометрический	0,1	-
15	435176.55	2194848.82	Картометрический	0,1	-
16	435128.66	2194897.44	Картометрический	0,1	-
17	435118.16	2194908.10	Картометрический	0,1	-
18	435108.76	2194915.47	Картометрический	0,1	-
19	435082.92	2194935.73	Картометрический	0,1	-
20	435050.75	2194958.50	Картометрический	0,1	-
21	435040.79	2194977.92	Картометрический	0,1	-
22	435036.43	2195001.73	Картометрический	0,1	-
23	435034.10	2195014.45	Картометрический	0,1	-
24	435019.19	2195143.82	Картометрический	0,1	-
25	435006.47	2195254.18	Картометрический	0,1	-
26	435005.29	2195265.15	Картометрический	0,1	-
27	435003.00	2195286.47	Картометрический	0,1	-
28	434998.34	2195329.76	Картометрический	0,1	-
29	435010.46	2195331.13	Картометрический	0,1	-
30	435070.42	2195336.42	Картометрический	0,1	-
31	435098.09	2195338.98	Картометрический	0,1	-
32	435195.81	2195348.01	Картометрический	0,1	-
33	435197.63	2195348.18	Картометрический	0,1	-
34	435220.22	2195350.27	Картометрический	0,1	-
35	435257.51	2195354.33	Картометрический	0,1	-

Раздел 2

Сведения о местоположении границ объекта

Обозначение характерных точек границ	Координаты, м		Метод определения координат характерной точки	Средняя квадратическая погрешность положения характерной точки (Mt), м	Описание обозначения точки на местности (при наличии)
	X	Y			
1	2	3	4	5	6
36	435322.07	2195361.36	Картометрический	0,1	-
37	435390.31	2195368.79	Картометрический	0,1	-
38	435467.73	2195377.22	Картометрический	0,1	-
39	435552.60	2195386.46	Картометрический	0,1	-
40	435651.22	2195397.20	Картометрический	0,1	-
41	435691.99	2195401.64	Картометрический	0,1	-
42	435776.93	2195410.56	Картометрический	0,1	-
43	435829.20	2195416.05	Картометрический	0,1	-
44	435885.43	2195421.96	Картометрический	0,1	-
45	435926.52	2195426.28	Картометрический	0,1	-
46	436048.72	2195439.12	Картометрический	0,1	-
47	436152.67	2195439.21	Картометрический	0,1	-
48	436444.42	2195407.90	Картометрический	0,1	-
1	436190.32	2195010.55	Картометрический	0,1	-

3. Сведения о характерных точках части (частей) границы объекта

Обозначение характерных точек границ	Координаты, м		Метод определения координат характерной точки	Средняя квадратическая погрешность положения характерной точки (Mt), м	Описание обозначения точки на местности (при наличии)
	X	Y			
1	2	3	4	5	6
-	-	-	-	-	-

Раздел 3

Сведения о местоположении измененных (уточненных) границ объекта

1. Система координат -

2. Сведения о характерных точках границ объекта

Обозначение характерных точек границ	Существующие координаты, м		Измененные (уточненные) координаты, м		Метод определения координат характерной точки	Средняя квадратическая погрешность положения характерной точки (Mt), м	Описание обозначения точки на местности (при наличии)
	X	Y	X	Y			
1	2	3	4	5	6	7	8
-	-	-	-	-	-	-	

3. Сведения о характерных точках части (частей) границы объекта

Обозначение характерных точек границ	Существующие координаты, м		Измененные (уточненные) координаты, м		Метод определения координат характерной точки	Средняя квадратическая погрешность положения характерной точки (Mt), м	Описание обозначения точки на местности (при наличии)
	X	Y	X	Y			
1	2	3	4	5	6	7	8
-	-	-	-	-	-	-	

ГРАФИЧЕСКОЕ ОПИСАНИЕ
местоположения границ населенных пунктов, территориальных зон, особо охраняемых природных территорий, зон с особыми условиями использования территории

д. Услонь

(наименование объекта, местоположение границ которого описано (далее - объект))

Раздел 1

Сведения об объекте

№ п/п	Характеристики объекта	Описание характеристик
1	**2**	**3**
1.	Местоположение объекта	Московская область, Городской округ Подольск
2.	Площадь объекта +/- величина погрешности определения площади (Р +/- Дельта Р)	196796 кв. м ± 155 кв. м
3.	Иные характеристики объекта	

Раздел 2

Сведения о местоположении границ объекта

1. Система координат МСК-50, зона 2

2. Сведения о характерных точках границ объекта

Обозначение характерных точек границ	Координаты, м		Метод определения координат характерной точки	Средняя квадратическая погрешность положения характерной точки (Mt), м	Описание обозначения точки на местности (при наличии)
	X	Y			
1	2	3	4	5	6
1	436442.77	2197142.91	Картометрический	0,1	-
2	436472.24	2197284.14	Картометрический	0,1	-
3	436584.68	2197288.63	Картометрический	0,1	-
4	436625.64	2197290.39	Картометрический	0,1	-
5	436674.89	2197287.54	Картометрический	0,1	-
6	436793.25	2197212.74	Картометрический	0,1	-
7	436830.82	2197188.14	Картометрический	0,1	-
8	436835.89	2197162.54	Картометрический	0,1	-
9	436840.83	2197137.56	Картометрический	0,1	-
10	436845.17	2197115.65	Картометрический	0,1	-
11	436867.00	2197100.63	Картометрический	0,1	-
12	436891.67	2196987.33	Картометрический	0,1	-
13	436883.56	2196933.78	Картометрический	0,1	-
14	436887.09	2196921.48	Картометрический	0,1	-
15	436876.41	2196919.38	Картометрический	0,1	-
16	436871.82	2196897.79	Картометрический	0,1	-
17	436870.66	2196892.31	Картометрический	0,1	-
18	436819.51	2196814.46	Картометрический	0,1	-
19	436761.47	2196772.61	Картометрический	0,1	-
20	436539.44	2196760.73	Картометрический	0,1	-
21	436503.35	2196788.15	Картометрический	0,1	-
22	436505.16	2196872.57	Картометрический	0,1	-
23	436450.88	2196916.96	Картометрический	0,1	-
24	436420.26	2196930.89	Картометрический	0,1	-
25	436423.93	2196965.45	Картометрический	0,1	-
1	436442.77	2197142.91	Картометрический	0,1	-

3. Сведения о характерных точках части (частей) границы объекта

Обозначение характерных точек границ	Координаты, м		Метод определения координат характерной точки	Средняя квадратическая погрешность положения характерной точки (Mt), м	Описание обозначения точки на местности (при наличии)
	X	Y			
1	2	3	4	5	6
-	-	-	-	-	-

Раздел 3

Сведения о местоположении измененных (уточненных) границ объекта

1. Система координат -

2. Сведения о характерных точках границ объекта

Обозначение характерных точек границ	Существующие координаты, м		Измененные (уточненные) координаты, м		Метод определения координат характерной точки	Средняя квадратическая погрешность положения характерной точки (Mt), м	Описание обозначения точки на местности (при наличии)
	X	Y	X	Y			
1	2	3	4	5	6	7	8
-	-	-	-	-	-	-	

3. Сведения о характерных точках части (частей) границы объекта

Обозначение характерных точек границ	Существующие координаты, м		Измененные (уточненные) координаты, м		Метод определения координат характерной точки	Средняя квадратическая погрешность положения характерной точки (Mt), м	Описание обозначения точки на местности (при наличии)
	X	Y	X	Y			
1	2	3	4	5	6	7	8
-	-	-	-	-	-	-	

ГРАФИЧЕСКОЕ ОПИСАНИЕ
местоположения границ населенных пунктов, территориальных зон, особо охраняемых природных территорий, зон с особыми условиями использования территории

д. Федюково

(наименование объекта, местоположение границ которого описано (далее - объект))

Раздел 1

Сведения об объекте

№ п/п	Характеристики объекта	Описание характеристик
1	**2**	**3**
1.	Местоположение объекта	Московская область, Городской округ Подольск
2.	Площадь объекта +/- величина погрешности определения площади (Р +/- Дельта Р)	1795175 кв. м ± 469 кв. м
3.	Иные характеристики объекта	

Раздел 2

Сведения о местоположении границ объекта

1. Система координат МСК-50, зона 2

2. Сведения о характерных точках границ объекта

Обозначение характерных точек границ	Координаты, м		Метод определения координат характерной точки	Средняя квадратическая погрешность положения характерной точки (Mt), м	Описание обозначения точки на местности (при наличии)
	X	Y			
1	2	3	4	5	6
1	442578.43	2199577.08	Картометрический	0,1	-
2	442578.40	2199595.13	Картометрический	0,1	-
3	442578.38	2199612.63	Картометрический	0,1	-
4	442562.50	2199616.13	Картометрический	0,1	-
5	442562.77	2199598.56	Картометрический	0,1	-
6	442563.04	2199580.99	Картометрический	0,1	-
1	442578.43	2199577.08	Картометрический	0,1	-
7	442179.76	2199548.34	Картометрический	0,1	-
8	442180.70	2199550.82	Картометрический	0,1	-
9	442208.99	2199542.16	Картометрический	0,1	-
10	442215.09	2199540.34	Картометрический	0,1	-
11	442234.69	2199533.01	Картометрический	0,1	-
12	442261.20	2199523.90	Картометрический	0,1	-
13	442265.76	2199522.37	Картометрический	0,1	-
14	442283.37	2199516.47	Картометрический	0,1	-
15	442287.84	2199514.97	Картометрический	0,1	-
16	442287.96	2199515.30	Картометрический	0,1	-
17	442314.81	2199506.87	Картометрический	0,1	-
18	442314.70	2199506.60	Картометрический	0,1	-
19	442340.90	2199497.13	Картометрический	0,1	-
20	442367.62	2199488.57	Картометрический	0,1	-
21	442366.75	2199486.23	Картометрический	0,1	-
22	442393.33	2199477.00	Картометрический	0,1	-
23	442394.61	2199480.47	Картометрический	0,1	-
24	442421.23	2199471.56	Картометрический	0,1	-
25	442420.91	2199470.72	Картометрический	0,1	-
26	442446.88	2199460.37	Картометрический	0,1	-
27	442475.05	2199451.38	Картометрический	0,1	-
28	442475.51	2199451.49	Картометрический	0,1	-
29	442513.23	2199438.80	Картометрический	0,1	-
30	442511.41	2199435.21	Картометрический	0,1	-
31	442517.09	2199433.17	Картометрический	0,1	-
32	442517.67	2199432.98	Картометрический	0,1	-
33	442522.48	2199431.56	Картометрический	0,1	-
34	442532.30	2199428.65	Картометрический	0,1	-

Раздел 2

Сведения о местоположении границ объекта

Обозначение характерных точек границ	Координаты, м		Метод определения координат характерной точки	Средняя квадратическая погрешность положения характерной точки (Mt), м	Описание обозначения точки на местности (при наличии)
	X	Y			
1	2	3	4	5	6
35	442532.83	2199428.50	Картометрический	0,1	-
36	442540.08	2199426.74	Картометрический	0,1	-
37	442540.85	2199426.59	Картометрический	0,1	-
38	442546.07	2199425.70	Картометрический	0,1	-
39	442546.30	2199425.67	Картометрический	0,1	-
40	442555.51	2199424.31	Картометрический	0,1	-
41	442556.16	2199424.24	Картометрический	0,1	-
42	442566.25	2199423.36	Картометрический	0,1	-
43	442566.84	2199423.32	Картометрический	0,1	-
44	442580.86	2199422.85	Картометрический	0,1	-
45	442581.00	2199422.84	Картометрический	0,1	-
46	442593.60	2199422.57	Картометрический	0,1	-
47	442593.84	2199422.57	Картометрический	0,1	-
48	442613.56	2199422.57	Картометрический	0,1	-
49	442613.69	2199422.57	Картометрический	0,1	-
50	442641.61	2199422.91	Картометрический	0,1	-
51	442669.59	2199423.38	Картометрический	0,1	-
52	442698.88	2199423.59	Картометрический	0,1	-
53	442719.11	2199423.79	Картометрический	0,1	-
54	442730.53	2199423.14	Картометрический	0,1	-
55	442736.79	2199422.54	Картометрический	0,1	-
56	442740.14	2199422.10	Картометрический	0,1	-
57	442745.38	2199431.66	Картометрический	0,1	-
58	442748.46	2199442.78	Картометрический	0,1	-
59	442746.37	2199443.36	Картометрический	0,1	-
60	442744.88	2199443.66	Картометрический	0,1	-
61	442739.48	2199444.37	Картометрический	0,1	-
62	442739.10	2199444.42	Картометрический	0,1	-
63	442732.42	2199445.06	Картометрический	0,1	-
64	442731.99	2199445.09	Картометрический	0,1	-
65	442730.78	2199445.16	Картометрический	0,1	-
66	442730.01	2199445.13	Картометрический	0,1	-
67	442715.36	2199445.75	Картометрический	0,1	-
68	442698.71	2199445.59	Картометрический	0,1	-
69	442669.39	2199445.38	Картометрический	0,1	-
70	442669.28	2199445.38	Картометрический	0,1	-
71	442641.32	2199444.91	Картометрический	0,1	-
72	442613.49	2199444.57	Картометрический	0,1	-
73	442593.96	2199444.57	Картометрический	0,1	-
74	442581.54	2199444.84	Картометрический	0,1	-

Раздел 2

Сведения о местоположении границ объекта

Обозначение характерных точек границ	Координаты, м		Метод определения координат характерной точки	Средняя квадратическая погрешность положения характерной точки (Mt), м	Описание обозначения точки на местности (при наличии)
	X	Y			
1	2	3	4	5	6
75	442567.87	2199445.30	Картометрический	0,1	-
76	442558.39	2199446.13	Картометрический	0,1	-
77	442549.61	2199447.42	Картометрический	0,1	-
78	442544.90	2199448.21	Картометрический	0,1	-
79	442538.29	2199449.82	Картометрический	0,1	-
80	442528.73	2199452.65	Картометрический	0,1	-
81	442524.20	2199453.99	Картометрический	0,1	-
82	442521.63	2199454.91	Картометрический	0,1	-
83	442521.36	2199453.83	Картометрический	0,1	-
84	442496.31	2199462.42	Картометрический	0,1	-
85	442496.56	2199463.21	Картометрический	0,1	-
86	442472.74	2199470.92	Картометрический	0,1	-
87	442448.91	2199479.04	Картометрический	0,1	-
88	442449.08	2199479.59	Картометрический	0,1	-
89	442425.45	2199486.86	Картометрический	0,1	-
90	442425.49	2199487.00	Картометрический	0,1	-
91	442413.85	2199491.01	Картометрический	0,1	-
92	442402.21	2199495.01	Картометрический	0,1	-
93	442378.33	2199502.47	Картометрический	0,1	-
94	442355.03	2199510.48	Картометрический	0,1	-
95	442330.95	2199518.02	Картометрический	0,1	-
96	442307.15	2199526.00	Картометрический	0,1	-
97	442307.25	2199526.32	Картометрический	0,1	-
98	442295.49	2199530.06	Картометрический	0,1	-
99	442286.14	2199533.04	Картометрический	0,1	-
100	442283.55	2199533.75	Картометрический	0,1	-
101	442259.85	2199541.60	Картометрический	0,1	-
102	442260.77	2199544.64	Картометрический	0,1	-
103	442260.41	2199544.75	Картометрический	0,1	-
104	442259.50	2199541.89	Картометрический	0,1	-
105	442235.29	2199549.78	Картометрический	0,1	-
106	442211.86	2199557.52	Картометрический	0,1	-
107	442190.55	2199565.07	Картометрический	0,1	-
108	442189.23	2199567.55	Картометрический	0,1	-
109	442189.15	2199568.38	Картометрический	0,1	-
110	442184.90	2199569.83	Картометрический	0,1	-
111	442185.81	2199572.80	Картометрический	0,1	-
112	442180.60	2199701.26	Картометрический	0,1	-
113	442181.61	2199726.03	Картометрический	0,1	-
114	442185.01	2199737.82	Картометрический	0,1	-

Раздел 2

Сведения о местоположении границ объекта

Обозначение характерных точек границ	Координаты, м		Метод определения координат характерной точки	Средняя квадратическая погрешность положения характерной точки (Mt), м	Описание обозначения точки на местности (при наличии)
	X	Y			
1	2	3	4	5	6
115	442184.48	2199760.81	Картометрический	0,1	-
116	442187.88	2199760.35	Картометрический	0,1	-
117	442334.12	2199723.67	Картометрический	0,1	-
118	442343.36	2199720.48	Картометрический	0,1	-
119	442352.28	2199718.25	Картометрический	0,1	-
120	442357.14	2199738.48	Картометрический	0,1	-
121	442385.42	2199731.62	Картометрический	0,1	-
122	442390.37	2199751.24	Картометрический	0,1	-
123	442394.83	2199771.16	Картометрический	0,1	-
124	442399.58	2199792.75	Картометрический	0,1	-
125	442411.12	2199835.10	Картометрический	0,1	-
126	442459.65	2199827.31	Картометрический	0,1	-
127	442462.97	2199827.56	Картометрический	0,1	-
128	442463.67	2199831.46	Картометрический	0,1	-
129	442469.55	2199829.36	Картометрический	0,1	-
130	442487.58	2199834.31	Картометрический	0,1	-
131	442513.82	2199825.02	Картометрический	0,1	-
132	442514.20	2199824.86	Картометрический	0,1	-
133	442536.60	2199816.55	Картометрический	0,1	-
134	442554.72	2199809.58	Картометрический	0,1	-
135	442562.30	2199806.67	Картометрический	0,1	-
136	442573.10	2199803.18	Картометрический	0,1	-
137	442599.59	2199793.43	Картометрический	0,1	-
138	442622.16	2199785.13	Картометрический	0,1	-
139	442623.82	2199797.62	Картометрический	0,1	-
140	442628.32	2199867.24	Картометрический	0,1	-
141	442618.68	2199918.33	Картометрический	0,1	-
142	442754.06	2199908.54	Картометрический	0,1	-
143	442754.07	2199908.55	Картометрический	0,1	-
144	442758.55	2200092.80	Картометрический	0,1	-
145	442760.82	2200116.95	Картометрический	0,1	-
146	442691.74	2200115.65	Картометрический	0,1	-
147	442607.69	2200131.80	Картометрический	0,1	-
148	442466.77	2200151.44	Картометрический	0,1	-
149	442466.76	2200151.48	Картометрический	0,1	-
150	442412.24	2200398.38	Картометрический	0,1	-
151	442329.49	2200552.07	Картометрический	0,1	-
152	442306.58	2200657.24	Картометрический	0,1	-
153	442372.16	2200650.65	Картометрический	0,1	-
154	442630.40	2200774.21	Картометрический	0,1	-

Раздел 2

Сведения о местоположении границ объекта

Обозначение характерных точек границ	Координаты, м		Метод определения координат характерной точки	Средняя квадратическая погрешность положения характерной точки (Mt), м	Описание обозначения точки на местности (при наличии)
	X	Y			
1	2	3	4	5	6
155	442659.38	2200834.80	Картометрический	0,1	-
156	442317.31	2200972.15	Картометрический	0,1	-
157	442282.13	2200843.57	Картометрический	0,1	-
158	442273.07	2200777.80	Картометрический	0,1	-
159	442112.40	2200816.03	Картометрический	0,1	-
160	441975.51	2200869.97	Картометрический	0,1	-
161	441969.19	2200862.64	Картометрический	0,1	-
162	441918.36	2200805.97	Картометрический	0,1	-
163	441917.19	2200793.74	Картометрический	0,1	-
164	441916.96	2200793.79	Картометрический	0,1	-
165	441887.24	2200800.90	Картометрический	0,1	-
166	441887.19	2200800.71	Картометрический	0,1	-
167	441881.69	2200802.67	Картометрический	0,1	-
168	441837.75	2200792.55	Картометрический	0,1	-
169	441815.68	2200801.69	Картометрический	0,1	-
170	441759.51	2200812.79	Картометрический	0,1	-
171	441749.20	2200814.83	Картометрический	0,1	-
172	441686.98	2200775.68	Картометрический	0,1	-
173	441677.67	2200769.25	Картометрический	0,1	-
174	441648.46	2200765.05	Картометрический	0,1	-
175	441646.12	2200750.31	Картометрический	0,1	-
176	441641.58	2200721.79	Картометрический	0,1	-
177	441632.81	2200680.56	Картометрический	0,1	-
178	441615.19	2200480.62	Картометрический	0,1	-
179	441612.67	2200460.42	Картометрический	0,1	-
180	441606.87	2200462.28	Картометрический	0,1	-
181	441578.20	2200474.06	Картометрический	0,1	-
182	441571.42	2200454.32	Картометрический	0,1	-
183	441543.96	2200413.24	Картометрический	0,1	-
184	441527.73	2200378.68	Картометрический	0,1	-
185	441519.33	2200359.65	Картометрический	0,1	-
186	441485.31	2200290.41	Картометрический	0,1	-
187	441444.89	2200208.15	Картометрический	0,1	-
188	441445.38	2200182.07	Картометрический	0,1	-
189	441536.45	2200141.27	Картометрический	0,1	-
190	441533.98	2200124.86	Картометрический	0,1	-
191	441533.98	2200124.79	Картометрический	0,1	-
192	441509.83	2200089.29	Картометрический	0,1	-
193	441485.58	2200023.61	Картометрический	0,1	-
194	441438.89	2199934.80	Картометрический	0,1	-

Раздел 2

Сведения о местоположении границ объекта

Обозначение характерных точек границ	Координаты, м		Метод определения координат характерной точки	Средняя квадратическая погрешность положения характерной точки (Mt), м	Описание обозначения точки на местности (при наличии)
	X	Y			
1	2	3	4	5	6
195	441429.39	2199919.13	Картометрический	0,1	-
196	441423.16	2199908.86	Картометрический	0,1	-
197	441445.30	2199877.74	Картометрический	0,1	-
198	441522.37	2199823.74	Картометрический	0,1	-
199	441223.61	2199577.37	Картометрический	0,1	-
200	441209.22	2199566.82	Картометрический	0,1	-
201	441202.33	2199561.27	Картометрический	0,1	-
202	441201.06	2199560.25	Картометрический	0,1	-
203	441162.30	2199527.63	Картометрический	0,1	-
204	441162.06	2199527.42	Картометрический	0,1	-
205	441123.77	2199494.42	Картометрический	0,1	-
206	441123.61	2199494.28	Картометрический	0,1	-
207	441092.58	2199466.36	Картометрический	0,1	-
208	441092.26	2199466.07	Картометрический	0,1	-
209	441070.91	2199445.13	Картометрический	0,1	-
210	441070.62	2199444.83	Картометрический	0,1	-
211	441052.19	2199425.18	Картометрический	0,1	-
212	441051.70	2199424.62	Картометрический	0,1	-
213	441034.42	2199403.21	Картометрический	0,1	-
214	441033.98	2199402.61	Картометрический	0,1	-
215	441014.26	2199374.08	Картометрический	0,1	-
216	441014.04	2199373.74	Картометрический	0,1	-
217	441000.28	2199351.99	Картометрический	0,1	-
218	441000.02	2199351.55	Картометрический	0,1	-
219	440982.60	2199320.58	Картометрический	0,1	-
220	440982.57	2199320.53	Картометрический	0,1	-
221	440961.97	2199283.40	Картометрический	0,1	-
222	440961.94	2199283.33	Картометрический	0,1	-
223	440942.05	2199246.86	Картометрический	0,1	-
224	440926.51	2199219.21	Картометрический	0,1	-
225	440917.69	2199205.58	Картометрический	0,1	-
226	440913.45	2199210.29	Картометрический	0,1	-
227	440914.06	2199200.35	Картометрический	0,1	-
228	440914.73	2199189.49	Картометрический	0,1	-
229	440896.77	2199159.36	Картометрический	0,1	-
230	440895.91	2199156.24	Картометрический	0,1	-
231	440893.03	2199145.81	Картометрический	0,1	-
232	440887.49	2199142.88	Картометрический	0,1	-
233	440878.24	2199138.69	Картометрический	0,1	-
234	440870.63	2199135.61	Картометрический	0,1	-

Раздел 2

Сведения о местоположении границ объекта

Обозначение характерных точек границ	Координаты, м		Метод определения координат характерной точки	Средняя квадратическая погрешность положения характерной точки (Mt), м	Описание обозначения точки на местности (при наличии)
	X	Y			
1	2	3	4	5	6
235	440855.95	2199130.36	Картометрический	0,1	-
236	440815.03	2199117.43	Картометрический	0,1	-
237	440787.26	2199109.16	Картометрический	0,1	-
238	440776.98	2199142.41	Картометрический	0,1	-
239	440749.99	2199132.97	Картометрический	0,1	-
240	440762.01	2199100.02	Картометрический	0,1	-
241	440749.29	2199094.68	Картометрический	0,1	-
242	440740.95	2199090.08	Картометрический	0,1	-
243	440733.93	2199085.30	Картометрический	0,1	-
244	440726.09	2199079.00	Картометрический	0,1	-
245	440723.19	2199075.97	Картометрический	0,1	-
246	440735.46	2199063.16	Картометрический	0,1	-
247	440773.59	2199023.38	Картометрический	0,1	-
248	440782.96	2198977.20	Картометрический	0,1	-
249	440783.05	2198899.76	Картометрический	0,1	-
250	440888.28	2198943.11	Картометрический	0,1	-
251	440887.56	2198979.54	Картометрический	0,1	-
252	440907.83	2198977.01	Картометрический	0,1	-
253	440918.85	2198984.81	Картометрический	0,1	-
254	440962.12	2199021.12	Картометрический	0,1	-
255	440997.23	2199043.87	Картометрический	0,1	-
256	441066.42	2199063.48	Картометрический	0,1	-
257	441092.20	2199111.79	Картометрический	0,1	-
258	441192.00	2199146.79	Картометрический	0,1	-
259	441265.18	2199149.46	Картометрический	0,1	-
260	441289.40	2199152.56	Картометрический	0,1	-
261	441321.93	2199142.67	Картометрический	0,1	-
262	441347.65	2199142.03	Картометрический	0,1	-
263	441370.90	2199141.54	Картометрический	0,1	-
264	441444.50	2199282.19	Картометрический	0,1	-
265	441497.17	2199290.65	Картометрический	0,1	-
266	441500.52	2199309.07	Картометрический	0,1	-
267	441523.59	2199304.48	Картометрический	0,1	-
268	441565.14	2199276.66	Картометрический	0,1	-
269	441597.55	2199275.39	Картометрический	0,1	-
270	441609.61	2199272.05	Картометрический	0,1	-
271	441622.75	2199246.47	Картометрический	0,1	-
272	441640.99	2199241.83	Картометрический	0,1	-
273	441665.42	2199222.15	Картометрический	0,1	-
274	441668.44	2199168.14	Картометрический	0,1	-

Раздел 2

Сведения о местоположении границ объекта

Обозначение характерных точек границ	Координаты, м		Метод определения координат характерной точки	Средняя квадратическая погрешность положения характерной точки (Mt), м	Описание обозначения точки на местности (при наличии)
	X	Y			
1	2	3	4	5	6
275	441678.67	2199157.26	Картометрический	0,1	-
276	441690.29	2199164.16	Картометрический	0,1	-
277	441701.64	2199156.52	Картометрический	0,1	-
278	441720.05	2199141.37	Картометрический	0,1	-
279	441734.01	2199110.47	Картометрический	0,1	-
280	441738.87	2199078.09	Картометрический	0,1	-
281	441776.28	2199037.60	Картометрический	0,1	-
282	441833.45	2199118.21	Картометрический	0,1	-
283	442010.39	2199246.69	Картометрический	0,1	-
284	442003.64	2199247.30	Картометрический	0,1	-
285	442024.88	2199259.37	Картометрический	0,1	-
286	442054.91	2199258.85	Картометрический	0,1	-
287	442055.40	2199256.60	Картометрический	0,1	-
288	442072.35	2199256.26	Картометрический	0,1	-
289	442077.69	2199268.27	Картометрический	0,1	-
290	442083.26	2199280.80	Картометрический	0,1	-
291	442097.19	2199312.14	Картометрический	0,1	-
292	442105.34	2199318.74	Картометрический	0,1	-
293	442111.28	2199334.43	Картометрический	0,1	-
294	442120.63	2199356.96	Картометрический	0,1	-
295	442117.80	2199358.49	Картометрический	0,1	-
296	442120.14	2199363.76	Картометрический	0,1	-
297	442111.34	2199368.28	Картометрический	0,1	-
298	442112.56	2199372.13	Картометрический	0,1	-
299	442130.10	2199375.84	Картометрический	0,1	-
300	442131.30	2199375.24	Картометрический	0,1	-
301	442131.43	2199376.12	Картометрический	0,1	-
302	442132.65	2199376.38	Картометрический	0,1	-
303	442132.37	2199374.38	Картометрический	0,1	-
304	442131.40	2199367.59	Картометрический	0,1	-
305	442133.81	2199366.54	Картометрический	0,1	-
306	442155.47	2199357.08	Картометрический	0,1	-
307	442158.81	2199375.61	Картометрический	0,1	-
308	442160.32	2199383.22	Картометрический	0,1	-
309	442172.85	2199386.43	Картометрический	0,1	-
310	442203.77	2199411.31	Картометрический	0,1	-
311	442168.61	2199425.09	Картометрический	0,1	-
312	442171.55	2199439.95	Картометрический	0,1	-
313	442148.27	2199442.60	Картометрический	0,1	-
314	442150.44	2199457.36	Картометрический	0,1	-

Раздел 2

Сведения о местоположении границ объекта

Обозначение характерных точек границ	Координаты, м		Метод определения координат характерной точки	Средняя квадратическая погрешность положения характерной точки (Mt), м	Описание обозначения точки на местности (при наличии)
	X	Y			
1	2	3	4	5	6
315	442159.75	2199489.15	Картометрический	0,1	-
316	442157.52	2199489.91	Картометрический	0,1	-
317	442168.34	2199517.85	Картометрический	0,1	-
318	442170.53	2199523.45	Картометрический	0,1	-
319	442177.36	2199541.97	Картометрический	0,1	-
7	442179.76	2199548.34	Картометрический	0,1	-
320	441428.32	2199460.68	Картометрический	0,1	-
321	441433.21	2199473.92	Картометрический	0,1	-
322	441443.01	2199478.89	Картометрический	0,1	-
323	441481.11	2199479.46	Картометрический	0,1	-
324	441509.82	2199447.75	Картометрический	0,1	-
325	441517.08	2199424.49	Картометрический	0,1	-
326	441515.98	2199423.66	Картометрический	0,1	-
327	441523.03	2199401.07	Картометрический	0,1	-
328	441509.78	2199391.14	Картометрический	0,1	-
329	441463.68	2199392.92	Картометрический	0,1	-
330	441424.82	2199366.86	Картометрический	0,1	-
331	441410.21	2199366.95	Картометрический	0,1	-
332	441402.27	2199376.16	Картометрический	0,1	-
333	441400.34	2199394.90	Картометрический	0,1	-
334	441396.31	2199399.58	Картометрический	0,1	-
335	441394.69	2199414.88	Картометрический	0,1	-
336	441394.87	2199414.86	Картометрический	0,1	-
337	441399.82	2199414.21	Картометрический	0,1	-
338	441413.00	2199419.18	Картометрический	0,1	-
320	441428.32	2199460.68	Картометрический	0,1	-
339	441590.96	2199367.05	Картометрический	0,1	-
340	441540.14	2199389.77	Картометрический	0,1	-
341	441541.18	2199405.25	Картометрический	0,1	-
342	441531.62	2199409.53	Картометрический	0,1	-
343	441534.20	2199447.60	Картометрический	0,1	-
344	441540.33	2199463.03	Картометрический	0,1	-
345	441580.95	2199456.71	Картометрический	0,1	-
346	441629.24	2199479.28	Картометрический	0,1	-
347	441635.75	2199458.58	Картометрический	0,1	-
348	441637.75	2199459.51	Картометрический	0,1	-
349	441671.34	2199352.70	Картометрический	0,1	-
350	441670.22	2199317.19	Картометрический	0,1	-
351	441640.93	2199307.95	Картометрический	0,1	-
352	441621.10	2199337.32	Картометрический	0,1	-

Раздел 2

Сведения о местоположении границ объекта

Обозначение характерных точек границ	Координаты, м		Метод определения координат характерной точки	Средняя квадратическая погрешность положения характерной точки (Mt), м	Описание обозначения точки на местности (при наличии)
	X	Y			
1	2	3	4	5	6
353	441605.03	2199353.15	Картометрический	0,1	-
354	441599.55	2199331.81	Картометрический	0,1	-
355	441569.44	2199340.07	Картометрический	0,1	-
356	441576.08	2199365.44	Картометрический	0,1	-
357	441598.73	2199359.38	Картометрический	0,1	-
339	441590.96	2199367.05	Картометрический	0,1	-
358	441894.67	2201050.26	Картометрический	0,1	-
359	441800.28	2201079.40	Картометрический	0,1	-
360	441732.47	2201094.52	Картометрический	0,1	-
361	441713.70	2201139.92	Картометрический	0,1	-
362	441703.09	2201141.42	Картометрический	0,1	-
363	441607.83	2201153.37	Картометрический	0,1	-
364	441545.35	2201161.37	Картометрический	0,1	-
365	441530.25	2201163.30	Картометрический	0,1	-
366	441466.67	2200879.43	Картометрический	0,1	-
367	441543.27	2200869.77	Картометрический	0,1	-
368	441636.57	2200858.11	Картометрический	0,1	-
369	441745.68	2200842.97	Картометрический	0,1	-
370	441756.13	2200841.42	Картометрический	0,1	-
371	441857.70	2200826.34	Картометрический	0,1	-
372	441837.05	2200912.11	Картометрический	0,1	-
373	441880.18	2200977.44	Картометрический	0,1	-
358	441894.67	2201050.26	Картометрический	0,1	-
374	442433.09	2199527.10	Картометрический	0,1	-
375	442438.58	2199557.29	Картометрический	0,1	-
376	442435.20	2199557.70	Картометрический	0,1	-
377	442424.22	2199561.72	Картометрический	0,1	-
378	442419.81	2199563.89	Картометрический	0,1	-
379	442417.60	2199565.22	Картометрический	0,1	-
380	442415.27	2199533.22	Картометрический	0,1	-
374	442433.09	2199527.10	Картометрический	0,1	-

3. Сведения о характерных точках части (частей) границы объекта

Обозначение характерных точек границ	Координаты, м		Метод определения координат характерной точки	Средняя квадратическая погрешность положения характерной точки (Mt), м	Описание обозначения точки на местности (при наличии)
	X	Y			
1	2	3	4	5	6
-	-	-	-	-	-

Раздел 3

Сведения о местоположении измененных (уточненных) границ объекта

1. Система координат -

2. Сведения о характерных точках границ объекта

Обозначение характерных точек границ	Существующие координаты, м		Измененные (уточненные) координаты, м		Метод определения координат характерной точки	Средняя квадратическая погрешность положения характерной точки (Mt), м	Описание обозначения точки на местности (при наличии)
	X	Y	X	Y			
1	2	3	4	5	6	7	8
-	-	-	-	-	-	-	

3. Сведения о характерных точках части (частей) границы объекта

Обозначение характерных точек границ	Существующие координаты, м		Измененные (уточненные) координаты, м		Метод определения координат характерной точки	Средняя квадратическая погрешность положения характерной точки (Mt), м	Описание обозначения точки на местности (при наличии)
	X	Y	X	Y			
1	2	3	4	5	6	7	8
-	-	-	-	-	-	-	

ГРАФИЧЕСКОЕ ОПИСАНИЕ
местоположения границ населенных пунктов, территориальных зон, особо охраняемых природных территорий, зон с особыми условиями использования территории

д. Харитоново

(наименование объекта, местоположение границ которого описано (далее - объект))

Раздел 1

Сведения об объекте

№ п/п	Характеристики объекта	Описание характеристик
1	**2**	**3**
1.	Местоположение объекта	Московская область, Городской округ Подольск
2.	Площадь объекта +/- величина погрешности определения площади (Р +/- Дельта Р)	68957 кв. м ± 92 кв. м
3.	Иные характеристики объекта	

Раздел 2

Сведения о местоположении границ объекта

1. Система координат МСК-50, зона 2

2. Сведения о характерных точках границ объекта

Обозначение характерных точек границ	Координаты, м		Метод определения координат характерной точки	Средняя квадратическая погрешность положения характерной точки (Mt), м	Описание обозначения точки на местности (при наличии)
	X	Y			
1	2	3	4	5	6
1	425066.95	2195291.49	Картометрический	0,1	-
2	425067.93	2195262.09	Картометрический	0,1	-
3	425050.28	2195233.66	Картометрический	0,1	-
4	425025.76	2195207.20	Картометрический	0,1	-
5	424997.32	2195189.56	Картометрический	0,1	-
6	424882.96	2195078.02	Картометрический	0,1	-
7	424856.61	2195055.09	Картометрический	0,1	-
8	424830.65	2195032.28	Картометрический	0,1	-
9	424827.43	2195029.45	Картометрический	0,1	-
10	424814.41	2195018.01	Картометрический	0,1	-
11	424804.69	2195015.43	Картометрический	0,1	-
12	424802.18	2195014.77	Картометрический	0,1	-
13	424796.10	2195013.16	Картометрический	0,1	-
14	424775.11	2195007.59	Картометрический	0,1	-
15	424753.52	2195009.41	Картометрический	0,1	-
16	424732.92	2195021.17	Картометрический	0,1	-
17	424728.27	2195026.66	Картометрический	0,1	-
18	424723.40	2195032.65	Картометрический	0,1	-
19	424724.16	2195036.67	Картометрический	0,1	-
20	424734.49	2195063.87	Картометрический	0,1	-
21	424741.40	2195089.88	Картометрический	0,1	-
22	424741.86	2195112.98	Картометрический	0,1	-
23	424731.21	2195140.37	Картометрический	0,1	-
24	424706.67	2195184.67	Картометрический	0,1	-
25	424698.93	2195198.65	Картометрический	0,1	-
26	424690.38	2195214.23	Картометрический	0,1	-
27	424692.62	2195216.21	Картометрический	0,1	-
28	424700.55	2195227.47	Картометрический	0,1	-
29	424699.62	2195228.64	Картометрический	0,1	-
30	424707.67	2195237.59	Картометрический	0,1	-
31	424856.49	2195355.94	Картометрический	0,1	-
32	424916.36	2195281.17	Картометрический	0,1	-
33	424978.80	2195286.58	Картометрический	0,1	-
34	425026.86	2195309.12	Картометрический	0,1	-
35	425054.20	2195307.17	Картометрический	0,1	-

Раздел 2

Сведения о местоположении границ объекта

Обозначение характерных точек границ	Координаты, м		Метод определения координат характерной точки	Средняя квадратическая погрешность положения характерной точки (Mt), м	Описание обозначения точки на местности (при наличии)
	X	Y			
1	2	3	4	5	6
1	425066.95	2195291.49	Картометрический	0,1	-

3. Сведения о характерных точках части (частей) границы объекта

Обозначение характерных точек границ	Координаты, м		Метод определения координат характерной точки	Средняя квадратическая погрешность положения характерной точки (Mt), м	Описание обозначения точки на местности (при наличии)
	X	Y			
1	2	3	4	5	6
-	-	-	-	-	-

Раздел 3

Сведения о местоположении измененных (уточненных) границ объекта

1. Система координат -

2. Сведения о характерных точках границ объекта

Обозначение характерных точек границ	Существующие координаты, м		Измененные (уточненные) координаты, м		Метод определения координат характерной точки	Средняя квадратическая погрешность положения характерной точки (Mt), м	Описание обозначения точки на местности (при наличии)
	X	Y	X	Y			
1	2	3	4	5	6	7	8
-	-	-	-	-	-	-	

3. Сведения о характерных точках части (частей) границы объекта

Обозначение характерных точек границ	Существующие координаты, м		Измененные (уточненные) координаты, м		Метод определения координат характерной точки	Средняя квадратическая погрешность положения характерной точки (Mt), м	Описание обозначения точки на местности (при наличии)
	X	Y	X	Y			
1	2	3	4	5	6	7	8
-	-	-	-	-	-	-	

ГРАФИЧЕСКОЕ ОПИСАНИЕ
местоположения границ населенных пунктов, территориальных зон, особо охраняемых природных территорий, зон с особыми условиями использования территории

д. Холопово

(наименование объекта, местоположение границ которого описано (далее - объект))

Раздел 1

Сведения об объекте

№ п/п	Характеристики объекта	Описание характеристик
1	**2**	**3**
1.	Местоположение объекта	Московская область, Городской округ Подольск
2.	Площадь объекта +/- величина погрешности определения площади (Р +/- Дельта Р)	258684 кв. м ± 178 кв. м
3.	Иные характеристики объекта	

Раздел 2

Сведения о местоположении границ объекта

1. Система координат МСК-50, зона 2

2. Сведения о характерных точках границ объекта

Обозначение характерных точек границ	Координаты, м		Метод определения координат характерной точки	Средняя квадратическая погрешность положения характерной точки (Mt), м	Описание обозначения точки на местности (при наличии)
	X	Y			
1	2	3	4	5	6
1	435799.04	2197068.95	Картометрический	0,1	-
2	435816.99	2197043.29	Картометрический	0,1	-
3	435836.34	2197029.05	Картометрический	0,1	-
4	435842.09	2197025.04	Картометрический	0,1	-
5	435887.15	2196993.62	Картометрический	0,1	-
6	435856.00	2196967.23	Картометрический	0,1	-
7	435792.95	2196819.21	Картометрический	0,1	-
8	435783.81	2196726.01	Картометрический	0,1	-
9	435801.21	2196664.71	Картометрический	0,1	-
10	435867.52	2196590.99	Картометрический	0,1	-
11	435892.19	2196439.04	Картометрический	0,1	-
12	435851.83	2196393.70	Картометрический	0,1	-
13	435690.42	2196412.76	Картометрический	0,1	-
14	435582.97	2196413.43	Картометрический	0,1	-
15	435410.41	2196427.02	Картометрический	0,1	-
16	435458.30	2196515.91	Картометрический	0,1	-
17	435316.98	2196681.37	Картометрический	0,1	-
18	435314.45	2196742.46	Картометрический	0,1	-
19	435277.26	2196788.55	Картометрический	0,1	-
20	435291.18	2196814.04	Картометрический	0,1	-
21	435377.47	2196896.98	Картометрический	0,1	-
22	435544.70	2196935.78	Картометрический	0,1	-
23	435554.94	2196938.16	Картометрический	0,1	-
24	435558.39	2196938.96	Картометрический	0,1	-
25	435568.74	2196941.36	Картометрический	0,1	-
26	435640.32	2196957.97	Картометрический	0,1	-
27	435661.67	2196963.19	Картометрический	0,1	-
28	435733.86	2196989.76	Картометрический	0,1	-
1	435799.04	2197068.95	Картометрический	0,1	-

Раздел 2

Сведения о местоположении границ объекта

3. Сведения о характерных точках части (частей) границы объекта

Обозначение характерных точек границ	Координаты, м		Метод определения координат характерной точки	Средняя квадратическая погрешность положения характерной точки (Mt), м	Описание обозначения точки на местности (при наличии)
	X	Y			
1	2	3	4	5	6
-	-	-	-	-	-

Раздел 3

Сведения о местоположении измененных (уточненных) границ объекта

1. Система координат -

2. Сведения о характерных точках границ объекта

Обозначение характерных точек границ	Существующие координаты, м		Измененные (уточненные) координаты, м		Метод определения координат характерной точки	Средняя квадратическая погрешность положения характерной точки (Mt), м	Описание обозначения точки на местности (при наличии)
	X	Y	X	Y			
1	2	3	4	5	6	7	8
-	-	-	-	-	-	-	

3. Сведения о характерных точках части (частей) границы объекта

Обозначение характерных точек границ	Существующие координаты, м		Измененные (уточненные) координаты, м		Метод определения координат характерной точки	Средняя квадратическая погрешность положения характерной точки (Mt), м	Описание обозначения точки на местности (при наличии)
	X	Y	X	Y			
1	2	3	4	5	6	7	8
-	-	-	-	-	-	-	

ГРАФИЧЕСКОЕ ОПИСАНИЕ
местоположения границ населенных пунктов, территориальных зон, особо охраняемых природных территорий, зон с особыми условиями использования территории

д. Хряслово

(наименование объекта, местоположение границ которого описано (далее - объект))

Раздел 1

Сведения об объекте

№ п/п	Характеристики объекта	Описание характеристик
1	**2**	**3**
1.	Местоположение объекта	Московская область, Городской округ Подольск
2.	Площадь объекта +/- величина погрешности определения площади (Р +/- Дельта Р)	705437 кв. м ± 294 кв. м
3.	Иные характеристики объекта	

Раздел 2

Сведения о местоположении границ объекта

1. Система координат МСК-50, зона 2

2. Сведения о характерных точках границ объекта

Обозначение характерных точек границ	Координаты, м		Метод определения координат характерной точки	Средняя квадратическая погрешность положения характерной точки (Mt), м	Описание обозначения точки на местности (при наличии)
	X	Y			
1	2	3	4	5	6
1	424225.44	2197250.80	Картометрический	0,1	-
2	424229.44	2197270.94	Картометрический	0,1	-
3	424243.07	2197314.24	Картометрический	0,1	-
4	424253.98	2197343.60	Картометрический	0,1	-
5	424265.37	2197371.94	Картометрический	0,1	-
6	424273.59	2197398.72	Картометрический	0,1	-
7	424275.41	2197404.65	Картометрический	0,1	-
8	424286.71	2197443.70	Картометрический	0,1	-
9	424297.97	2197484.29	Картометрический	0,1	-
10	424302.71	2197503.19	Картометрический	0,1	-
11	424318.36	2197565.64	Картометрический	0,1	-
12	424320.30	2197573.56	Картометрический	0,1	-
13	424343.89	2197669.84	Картометрический	0,1	-
14	424364.47	2197756.41	Картометрический	0,1	-
15	424372.48	2197785.93	Картометрический	0,1	-
16	424381.87	2197810.09	Картометрический	0,1	-
17	424392.74	2197836.12	Картометрический	0,1	-
18	424402.55	2197860.04	Картометрический	0,1	-
19	424403.37	2197861.56	Картометрический	0,1	-
20	424413.94	2197881.08	Картометрический	0,1	-
21	424415.81	2197884.54	Картометрический	0,1	-
22	424430.38	2197905.07	Картометрический	0,1	-
23	424441.36	2197917.36	Картометрический	0,1	-
24	424453.88	2197932.71	Картометрический	0,1	-
25	424467.56	2197952.57	Картометрический	0,1	-
26	424489.49	2197991.31	Картометрический	0,1	-
27	424436.72	2198054.14	Картометрический	0,1	-
28	424416.50	2198076.77	Картометрический	0,1	-
29	424344.04	2198157.82	Картометрический	0,1	-
30	424326.61	2198158.68	Картометрический	0,1	-
31	424325.72	2198153.58	Картометрический	0,1	-
32	424327.08	2198149.24	Картометрический	0,1	-
33	424327.40	2198146.31	Картометрический	0,1	-
34	424326.76	2198143.11	Картометрический	0,1	-
35	424327.72	2198137.30	Картометрический	0,1	-

Раздел 2

Сведения о местоположении границ объекта

Обозначение характерных точек границ	Координаты, м		Метод определения координат характерной точки	Средняя квадратическая погрешность положения характерной точки (Mt), м	Описание обозначения точки на местности (при наличии)
	X	Y			
1	2	3	4	5	6
36	424327.60	2198132.36	Картометрический	0,1	-
37	424328.11	2198129.60	Картометрический	0,1	-
38	424326.55	2198123.91	Картометрический	0,1	-
39	424326.28	2198121.99	Картометрический	0,1	-
40	424322.29	2198116.13	Картометрический	0,1	-
41	424321.87	2198112.50	Картометрический	0,1	-
42	424320.44	2198109.31	Картометрический	0,1	-
43	424317.77	2198107.02	Картометрический	0,1	-
44	424315.66	2198103.32	Картометрический	0,1	-
45	424313.95	2198102.00	Картометрический	0,1	-
46	424316.75	2198095.75	Картометрический	0,1	-
47	424327.97	2198070.70	Картометрический	0,1	-
48	424339.21	2198045.60	Картометрический	0,1	-
49	424341.18	2198044.54	Картометрический	0,1	-
50	424368.89	2198029.59	Картометрический	0,1	-
51	424360.43	2198015.73	Картометрический	0,1	-
52	424358.85	2198013.14	Картометрический	0,1	-
53	424354.20	2198005.52	Картометрический	0,1	-
54	424341.78	2197992.54	Картометрический	0,1	-
55	424332.88	2197983.24	Картометрический	0,1	-
56	424280.95	2198020.61	Картометрический	0,1	-
57	424290.79	2198038.80	Картометрический	0,1	-
58	424303.24	2198061.81	Картометрический	0,1	-
59	424303.00	2198082.76	Картометрический	0,1	-
60	424302.75	2198104.26	Картометрический	0,1	-
61	424284.84	2198115.19	Картометрический	0,1	-
62	424281.82	2198115.01	Картометрический	0,1	-
63	424281.24	2198116.68	Картометрический	0,1	-
64	424277.35	2198119.07	Картометрический	0,1	-
65	424263.87	2198122.40	Картометрический	0,1	-
66	424259.39	2198120.48	Картометрический	0,1	-
67	424255.20	2198119.83	Картометрический	0,1	-
68	424249.08	2198120.37	Картометрический	0,1	-
69	424245.11	2198120.07	Картометрический	0,1	-
70	424227.11	2198112.22	Картометрический	0,1	-
71	424222.34	2198109.59	Картометрический	0,1	-
72	424216.28	2198108.03	Картометрический	0,1	-
73	424205.63	2198106.11	Картометрический	0,1	-
74	424200.73	2198107.79	Картометрический	0,1	-
75	424197.25	2198114.25	Картометрический	0,1	-

Раздел 2

Сведения о местоположении границ объекта

Обозначение характерных точек границ	Координаты, м		Метод определения координат характерной точки	Средняя квадратическая погрешность положения характерной точки (Mt), м	Описание обозначения точки на местности (при наличии)
	X	Y			
1	2	3	4	5	6
76	424198.64	2198118.84	Картометрический	0,1	-
77	424196.11	2198122.61	Картометрический	0,1	-
78	424191.30	2198121.93	Картометрический	0,1	-
79	424178.32	2198115.26	Картометрический	0,1	-
80	424168.28	2198106.94	Картометрический	0,1	-
81	424164.49	2198102.26	Картометрический	0,1	-
82	424158.93	2198090.29	Картометрический	0,1	-
83	424158.83	2198088.25	Картометрический	0,1	-
84	424159.61	2198085.30	Картометрический	0,1	-
85	424159.53	2198083.62	Картометрический	0,1	-
86	424149.71	2198068.69	Картометрический	0,1	-
87	424150.08	2198058.82	Картометрический	0,1	-
88	424149.60	2198033.33	Картометрический	0,1	-
89	424147.28	2198021.39	Картометрический	0,1	-
90	424137.90	2198015.01	Картометрический	0,1	-
91	424102.81	2197992.35	Картометрический	0,1	-
92	424067.20	2197971.89	Картометрический	0,1	-
93	424042.08	2197938.36	Картометрический	0,1	-
94	424037.07	2197897.88	Картометрический	0,1	-
95	424031.61	2197887.22	Картометрический	0,1	-
96	424032.32	2197883.96	Картометрический	0,1	-
97	424031.54	2197881.85	Картометрический	0,1	-
98	424031.14	2197881.50	Картометрический	0,1	-
99	424016.88	2197882.32	Картометрический	0,1	-
100	424009.89	2197882.71	Картометрический	0,1	-
101	423917.18	2197736.19	Картометрический	0,1	-
102	423906.92	2197733.79	Картометрический	0,1	-
103	423866.27	2197705.35	Картометрический	0,1	-
104	423836.07	2197684.22	Картометрический	0,1	-
105	423779.71	2197666.93	Картометрический	0,1	-
106	423699.73	2197642.40	Картометрический	0,1	-
107	423641.30	2197633.99	Картометрический	0,1	-
108	423642.13	2197633.14	Картометрический	0,1	-
109	423659.31	2197627.91	Картометрический	0,1	-
110	423617.55	2197603.59	Картометрический	0,1	-
111	423640.08	2197519.18	Картометрический	0,1	-
112	423686.07	2197533.47	Картометрический	0,1	-
113	423675.45	2197519.66	Картометрический	0,1	-
114	423657.55	2197506.00	Картометрический	0,1	-
115	423644.53	2197491.88	Картометрический	0,1	-

Раздел 2

Сведения о местоположении границ объекта

Обозначение характерных точек границ	Координаты, м		Метод определения координат характерной точки	Средняя квадратическая погрешность положения характерной точки (Mt), м	Описание обозначения точки на местности (при наличии)
	X	Y			
1	2	3	4	5	6
116	423638.62	2197479.90	Картометрический	0,1	-
117	423637.71	2197467.83	Картометрический	0,1	-
118	423639.10	2197457.91	Картометрический	0,1	-
119	423647.03	2197418.82	Картометрический	0,1	-
120	423647.19	2197411.97	Картометрический	0,1	-
121	423645.93	2197410.19	Картометрический	0,1	-
122	423641.74	2197408.72	Картометрический	0,1	-
123	423618.81	2197407.52	Картометрический	0,1	-
124	423603.79	2197400.39	Картометрический	0,1	-
125	423595.93	2197384.74	Картометрический	0,1	-
126	423594.16	2197358.49	Картометрический	0,1	-
127	423591.71	2197292.40	Картометрический	0,1	-
128	423593.64	2197257.83	Картометрический	0,1	-
129	423595.32	2197246.74	Картометрический	0,1	-
130	423600.72	2197210.89	Картометрический	0,1	-
131	423606.40	2197175.96	Картометрический	0,1	-
132	423608.99	2197136.77	Картометрический	0,1	-
133	423613.84	2197099.38	Картометрический	0,1	-
134	423623.45	2197037.70	Картометрический	0,1	-
135	423632.90	2196992.78	Картометрический	0,1	-
136	423640.09	2196969.45	Картометрический	0,1	-
137	423642.05	2196969.50	Картометрический	0,1	-
138	423650.73	2196944.59	Картометрический	0,1	-
139	423687.46	2196953.99	Картометрический	0,1	-
140	423721.06	2196957.59	Картометрический	0,1	-
141	423799.68	2196969.27	Картометрический	0,1	-
142	423816.87	2196985.08	Картометрический	0,1	-
143	423821.09	2196989.02	Картометрический	0,1	-
144	423814.79	2197059.01	Картометрический	0,1	-
145	423812.73	2197059.50	Картометрический	0,1	-
146	423811.54	2197059.43	Картометрический	0,1	-
147	423812.21	2197053.84	Картометрический	0,1	-
148	423804.17	2197053.56	Картометрический	0,1	-
149	423804.11	2197056.19	Картометрический	0,1	-
150	423792.79	2197054.64	Картометрический	0,1	-
151	423792.96	2197053.53	Картометрический	0,1	-
152	423792.38	2197052.70	Картометрический	0,1	-
153	423778.90	2197050.56	Картометрический	0,1	-
154	423779.49	2197049.16	Картометрический	0,1	-
155	423769.00	2197047.06	Картометрический	0,1	-

Раздел 2

Сведения о местоположении границ объекта

Обозначение характерных точек границ	Координаты, м		Метод определения координат характерной точки	Средняя квадратическая погрешность положения характерной точки (Mt), м	Описание обозначения точки на местности (при наличии)
	X	Y			
1	2	3	4	5	6
156	423768.18	2197052.57	Картометрический	0,1	-
157	423765.55	2197069.74	Картометрический	0,1	-
158	423765.13	2197072.06	Картометрический	0,1	-
159	423766.53	2197072.47	Картометрический	0,1	-
160	423785.89	2197078.13	Картометрический	0,1	-
161	423785.85	2197078.42	Картометрический	0,1	-
162	423805.67	2197084.08	Картометрический	0,1	-
163	423812.83	2197085.39	Картометрический	0,1	-
164	423820.47	2197088.25	Картометрический	0,1	-
165	423822.31	2197076.00	Картометрический	0,1	-
166	423840.05	2197079.65	Картометрический	0,1	-
167	423840.31	2197081.35	Картометрический	0,1	-
168	423874.79	2197108.45	Картометрический	0,1	-
169	423890.02	2197125.85	Картометрический	0,1	-
170	423888.96	2197149.69	Картометрический	0,1	-
171	423893.88	2197213.52	Картометрический	0,1	-
172	423905.81	2197212.58	Картометрический	0,1	-
173	423916.01	2197257.86	Картометрический	0,1	-
174	423917.04	2197262.42	Картометрический	0,1	-
175	423922.76	2197256.30	Картометрический	0,1	-
176	423934.87	2197255.61	Картометрический	0,1	-
177	423938.09	2197255.43	Картометрический	0,1	-
178	423951.79	2197251.01	Картометрический	0,1	-
179	423974.39	2197247.77	Картометрический	0,1	-
180	423983.81	2197244.15	Картометрический	0,1	-
181	423986.24	2197239.01	Картометрический	0,1	-
182	423984.95	2197233.65	Картометрический	0,1	-
183	423984.33	2197227.65	Картометрический	0,1	-
184	423982.69	2197223.61	Картометрический	0,1	-
185	423980.81	2197215.15	Картометрический	0,1	-
186	423980.78	2197213.62	Картометрический	0,1	-
187	423976.99	2197207.27	Картометрический	0,1	-
188	423976.31	2197201.97	Картометрический	0,1	-
189	423974.24	2197195.66	Картометрический	0,1	-
190	423975.15	2197186.94	Картометрический	0,1	-
191	423976.17	2197177.14	Картометрический	0,1	-
192	423982.68	2197171.90	Картометрический	0,1	-
193	424003.08	2197173.65	Картометрический	0,1	-
194	424012.27	2197173.60	Картометрический	0,1	-
195	424016.39	2197173.58	Картометрический	0,1	-

Раздел 2

Сведения о местоположении границ объекта

Обозначение характерных точек границ	Координаты, м		Метод определения координат характерной точки	Средняя квадратическая погрешность положения характерной точки (Mt), м	Описание обозначения точки на местности (при наличии)
	X	Y			
1	2	3	4	5	6
196	424025.61	2197173.53	Картометрический	0,1	-
197	424034.20	2197171.38	Картометрический	0,1	-
198	424047.07	2197162.11	Картометрический	0,1	-
199	424052.56	2197160.37	Картометрический	0,1	-
200	424058.33	2197159.73	Картометрический	0,1	-
201	424067.00	2197156.68	Картометрический	0,1	-
202	424076.46	2197150.43	Картометрический	0,1	-
203	424078.32	2197145.46	Картометрический	0,1	-
204	424077.76	2197139.32	Картометрический	0,1	-
205	424073.12	2197133.23	Картометрический	0,1	-
206	424072.07	2197129.60	Картометрический	0,1	-
207	424071.49	2197122.25	Картометрический	0,1	-
208	424071.45	2197119.00	Картометрический	0,1	-
209	424073.79	2197118.26	Картометрический	0,1	-
210	424074.10	2197116.30	Картометрический	0,1	-
211	424105.33	2197136.35	Картометрический	0,1	-
212	424116.10	2197143.27	Картометрический	0,1	-
213	424115.13	2197148.89	Картометрический	0,1	-
214	424119.69	2197151.68	Картометрический	0,1	-
215	424122.75	2197148.45	Картометрический	0,1	-
216	424137.94	2197158.65	Картометрический	0,1	-
217	424142.84	2197161.95	Картометрический	0,1	-
218	424169.57	2197169.19	Картометрический	0,1	-
219	424185.97	2197169.56	Картометрический	0,1	-
220	424188.57	2197169.25	Картометрический	0,1	-
221	424204.61	2197167.32	Картометрический	0,1	-
222	424214.31	2197164.71	Картометрический	0,1	-
223	424221.76	2197171.05	Картометрический	0,1	-
224	424232.78	2197175.66	Картометрический	0,1	-
225	424229.19	2197197.36	Картометрический	0,1	-
226	424224.99	2197222.82	Картометрический	0,1	-
1	424225.44	2197250.80	Картометрический	0,1	-
227	424379.02	2197749.34	Картометрический	0,1	-
228	424359.44	2197666.09	Картометрический	0,1	-
229	424333.92	2197561.91	Картометрический	0,1	-
230	424326.94	2197534.06	Картометрический	0,1	-
231	424323.65	2197520.96	Картометрический	0,1	-
232	424313.42	2197480.13	Картометрический	0,1	-
233	424302.10	2197439.34	Картометрический	0,1	-
234	424290.74	2197400.08	Картометрический	0,1	-

Раздел 2

Сведения о местоположении границ объекта

Обозначение характерных точек границ	Координаты, м		Метод определения координат характерной точки	Средняя квадратическая погрешность положения характерной точки (Mt), м	Описание обозначения точки на местности (при наличии)
	X	Y			
1	2	3	4	5	6
235	424280.47	2197366.60	Картометрический	0,1	-
236	424268.91	2197337.83	Картометрический	0,1	-
237	424258.19	2197309.01	Картометрический	0,1	-
238	424249.04	2197280.47	Картометрический	0,1	-
239	424244.98	2197267.06	Картометрический	0,1	-
240	424241.17	2197248.09	Картометрический	0,1	-
241	424240.89	2197246.67	Картометрический	0,1	-
242	424250.19	2197253.18	Картометрический	0,1	-
243	424344.32	2197319.07	Картометрический	0,1	-
244	424470.45	2197344.05	Картометрический	0,1	-
245	424654.18	2197289.47	Картометрический	0,1	-
246	424656.99	2197295.10	Картометрический	0,1	-
247	424673.31	2197327.76	Картометрический	0,1	-
248	424689.40	2197359.95	Картометрический	0,1	-
249	424825.74	2197333.42	Картометрический	0,1	-
250	424837.65	2197344.23	Картометрический	0,1	-
251	424835.25	2197355.85	Картометрический	0,1	-
252	424904.24	2197408.95	Картометрический	0,1	-
253	424917.24	2197521.85	Картометрический	0,1	-
254	424901.52	2197539.45	Картометрический	0,1	-
255	424901.20	2197539.10	Картометрический	0,1	-
256	424899.42	2197537.15	Картометрический	0,1	-
257	424873.90	2197561.48	Картометрический	0,1	-
258	424791.14	2197569.76	Картометрический	0,1	-
259	424723.82	2197574.11	Картометрический	0,1	-
260	424704.01	2197518.90	Картометрический	0,1	-
261	424688.18	2197474.78	Картометрический	0,1	-
262	424677.91	2197446.18	Картометрический	0,1	-
263	424656.46	2197467.77	Картометрический	0,1	-
264	424610.65	2197513.87	Картометрический	0,1	-
265	424607.83	2197508.05	Картометрический	0,1	-
266	424602.72	2197497.53	Картометрический	0,1	-
267	424604.26	2197487.13	Картометрический	0,1	-
268	424603.06	2197482.77	Картометрический	0,1	-
269	424599.94	2197471.36	Картометрический	0,1	-
270	424569.34	2197484.77	Картометрический	0,1	-
271	424578.95	2197516.12	Картометрический	0,1	-
272	424550.56	2197524.05	Картометрический	0,1	-
273	424551.42	2197527.97	Картометрический	0,1	-
274	424576.69	2197520.87	Картометрический	0,1	-

Раздел 2

Сведения о местоположении границ объекта

Обозначение характерных точек границ	Координаты, м		Метод определения координат характерной точки	Средняя квадратическая погрешность положения характерной точки (Mt), м	Описание обозначения точки на местности (при наличии)
	X	Y			
1	2	3	4	5	6
275	424583.75	2197546.84	Картометрический	0,1	-
276	424605.99	2197541.63	Картометрический	0,1	-
277	424595.08	2197613.16	Картометрический	0,1	-
278	424563.52	2197626.29	Картометрический	0,1	-
279	424531.96	2197639.41	Картометрический	0,1	-
280	424533.33	2197650.25	Картометрический	0,1	-
281	424534.34	2197658.26	Картометрический	0,1	-
282	424543.71	2197732.33	Картометрический	0,1	-
283	424418.73	2197745.99	Картометрический	0,1	-
284	424387.06	2197749.46	Картометрический	0,1	-
285	424379.26	2197750.31	Картометрический	0,1	-
227	424379.02	2197749.34	Картометрический	0,1	-

3. Сведения о характерных точках части (частей) границы объекта

Обозначение характерных точек границ	Координаты, м		Метод определения координат характерной точки	Средняя квадратическая погрешность положения характерной точки (Mt), м	Описание обозначения точки на местности (при наличии)
	X	Y			
1	2	3	4	5	6
-	-	-	-	-	-

Раздел 3

Сведения о местоположении измененных (уточненных) границ объекта

1. Система координат -

2. Сведения о характерных точках границ объекта

Обозначение характерных точек границ	Существующие координаты, м		Измененные (уточненные) координаты, м		Метод определения координат характерной точки	Средняя квадратическая погрешность положения характерной точки (Mt), м	Описание обозначения точки на местности (при наличии)
	X	Y	X	Y			
1	2	3	4	5	6	7	8
-	-	-	-	-	-	-	

3. Сведения о характерных точках части (частей) границы объекта

Обозначение характерных точек границ	Существующие координаты, м		Измененные (уточненные) координаты, м		Метод определения координат характерной точки	Средняя квадратическая погрешность положения характерной точки (Mt), м	Описание обозначения точки на местности (при наличии)
	X	Y	X	Y			
1	2	3	4	5	6	7	8
-	-	-	-	-	-	-	

ГРАФИЧЕСКОЕ ОПИСАНИЕ
местоположения границ населенных пунктов, территориальных зон, особо охраняемых природных территорий, зон с особыми условиями использования территории

д. Яковлево

(наименование объекта, местоположение границ которого описано (далее - объект))

Раздел 1

Сведения об объекте

№ п/п	Характеристики объекта	Описание характеристик
1	**2**	**3**
1.	Местоположение объекта	Московская область, Городской округ Подольск
2.	Площадь объекта +/- величина погрешности определения площади (Р +/- Дельта Р)	471591 кв. м ± 240 кв. м
3.	Иные характеристики объекта	

Раздел 2

Сведения о местоположении границ объекта

1. Система координат МСК-50, зона 2

2. Сведения о характерных точках границ объекта

Обозначение характерных точек границ	Координаты, м		Метод определения координат характерной точки	Средняя квадратическая погрешность положения характерной точки (Mt), м	Описание обозначения точки на местности (при наличии)
	X	Y			
1	2	3	4	5	6
1	440588.25	2198773.03	Картометрический	0,1	-
2	440561.54	2198766.05	Картометрический	0,1	-
3	440560.03	2198765.85	Картометрический	0,1	-
4	440557.95	2198764.64	Картометрический	0,1	-
5	440554.44	2198762.94	Картометрический	0,1	-
6	440547.82	2198759.90	Картометрический	0,1	-
7	440545.00	2198758.74	Картометрический	0,1	-
8	440541.99	2198757.83	Картометрический	0,1	-
9	440535.37	2198755.90	Картометрический	0,1	-
10	440529.70	2198754.53	Картометрический	0,1	-
11	440524.40	2198753.31	Картометрический	0,1	-
12	440519.35	2198752.37	Картометрический	0,1	-
13	440508.19	2198750.63	Картометрический	0,1	-
14	440502.49	2198749.82	Картометрический	0,1	-
15	440457.87	2198923.15	Картометрический	0,1	-
16	440456.96	2198936.44	Картометрический	0,1	-
17	440450.49	2198963.20	Картометрический	0,1	-
18	440442.02	2198992.66	Картометрический	0,1	-
19	440437.30	2199017.33	Картометрический	0,1	-
20	440434.31	2199033.60	Картометрический	0,1	-
21	440434.28	2199033.74	Картометрический	0,1	-
22	440430.61	2199053.72	Картометрический	0,1	-
23	440379.93	2199278.45	Картометрический	0,1	-
24	440374.94	2199300.93	Картометрический	0,1	-
25	440302.70	2199570.06	Картометрический	0,1	-
26	440258.25	2199555.54	Картометрический	0,1	-
27	440221.61	2199745.37	Картометрический	0,1	-
28	440221.34	2199751.14	Картометрический	0,1	-
29	440204.52	2199761.57	Картометрический	0,1	-
30	440203.30	2199790.22	Картометрический	0,1	-
31	440217.99	2199823.36	Картометрический	0,1	-
32	440245.13	2199863.62	Картометрический	0,1	-
33	440252.35	2199860.61	Картометрический	0,1	-
34	440337.79	2200098.32	Картометрический	0,1	-
35	440353.52	2200185.76	Картометрический	0,1	-

Раздел 2

Сведения о местоположении границ объекта

Обозначение характерных точек границ	Координаты, м		Метод определения координат характерной точки	Средняя квадратическая погрешность положения характерной точки (Mt), м	Описание обозначения точки на местности (при наличии)
	X	Y			
1	2	3	4	5	6
36	440382.79	2200390.05	Картометрический	0,1	-
37	440423.67	2200379.39	Картометрический	0,1	-
38	440459.96	2200569.25	Картометрический	0,1	-
39	440494.24	2200538.71	Картометрический	0,1	-
40	440494.20	2200536.69	Картометрический	0,1	-
41	440479.37	2200394.38	Картометрический	0,1	-
42	440442.52	2200366.10	Картометрический	0,1	-
43	440483.19	2200351.92	Картометрический	0,1	-
44	440510.00	2200378.34	Картометрический	0,1	-
45	440563.40	2200364.05	Картометрический	0,1	-
46	440577.84	2200311.72	Картометрический	0,1	-
47	440551.88	2200147.35	Картометрический	0,1	-
48	440576.98	2200141.97	Картометрический	0,1	-
49	440557.18	2200027.28	Картометрический	0,1	-
50	440552.44	2199968.11	Картометрический	0,1	-
51	440534.97	2199934.82	Картометрический	0,1	-
52	440535.28	2199907.16	Картометрический	0,1	-
53	440517.72	2199881.46	Картометрический	0,1	-
54	440500.40	2199832.99	Картометрический	0,1	-
55	440503.55	2199793.97	Картометрический	0,1	-
56	440540.56	2199729.30	Картометрический	0,1	-
57	440560.93	2199653.04	Картометрический	0,1	-
58	440575.09	2199645.62	Картометрический	0,1	-
59	440581.87	2199620.74	Картометрический	0,1	-
60	440573.34	2199609.25	Картометрический	0,1	-
61	440578.68	2199568.63	Картометрический	0,1	-
62	440594.93	2199567.73	Картометрический	0,1	-
63	440610.21	2199525.99	Картометрический	0,1	-
64	440625.15	2199511.37	Картометрический	0,1	-
65	440639.02	2199508.75	Картометрический	0,1	-
66	440653.28	2199513.54	Картометрический	0,1	-
67	440656.33	2199528.84	Картометрический	0,1	-
68	440689.03	2199494.99	Картометрический	0,1	-
69	440710.44	2199479.05	Картометрический	0,1	-
70	440701.73	2199474.32	Картометрический	0,1	-
71	440690.64	2199475.58	Картометрический	0,1	-
72	440671.63	2199482.76	Картометрический	0,1	-
73	440661.54	2199477.56	Картометрический	0,1	-
74	440649.22	2199465.39	Картометрический	0,1	-
75	440631.56	2199424.98	Картометрический	0,1	-

Раздел 2

Сведения о местоположении границ объекта

Обозначение характерных точек границ	Координаты, м		Метод определения координат характерной точки	Средняя квадратическая погрешность положения характерной точки (Mt), м	Описание обозначения точки на местности (при наличии)
	X	Y			
1	2	3	4	5	6
76	440630.33	2199422.16	Картометрический	0,1	-
77	440631.04	2199400.89	Картометрический	0,1	-
78	440661.05	2199399.39	Картометрический	0,1	-
79	440669.77	2199396.91	Картометрический	0,1	-
80	440680.49	2199374.37	Картометрический	0,1	-
81	440692.36	2199365.98	Картометрический	0,1	-
82	440698.26	2199365.35	Картометрический	0,1	-
83	440698.39	2199350.00	Картометрический	0,1	-
84	440703.39	2199347.86	Картометрический	0,1	-
85	440707.69	2199332.56	Картометрический	0,1	-
86	440708.26	2199308.35	Картометрический	0,1	-
87	440715.39	2199289.72	Картометрический	0,1	-
88	440729.75	2199281.25	Картометрический	0,1	-
89	440733.54	2199277.66	Картометрический	0,1	-
90	440745.04	2199280.57	Картометрический	0,1	-
91	440755.09	2199289.47	Картометрический	0,1	-
92	440760.90	2199305.73	Картометрический	0,1	-
93	440770.22	2199297.97	Картометрический	0,1	-
94	440792.17	2199275.79	Картометрический	0,1	-
95	440793.52	2199273.41	Картометрический	0,1	-
96	440796.40	2199268.33	Картометрический	0,1	-
97	440785.43	2199259.52	Картометрический	0,1	-
98	440779.12	2199259.48	Картометрический	0,1	-
99	440742.06	2199259.26	Картометрический	0,1	-
100	440733.85	2199254.77	Картометрический	0,1	-
101	440720.57	2199247.51	Картометрический	0,1	-
102	440719.58	2199246.97	Картометрический	0,1	-
103	440707.62	2199204.28	Картометрический	0,1	-
104	440714.21	2199193.26	Картометрический	0,1	-
105	440728.55	2199189.72	Картометрический	0,1	-
106	440749.33	2199189.04	Картометрический	0,1	-
107	440757.21	2199186.36	Картометрический	0,1	-
108	440750.45	2199164.85	Картометрический	0,1	-
109	440749.99	2199132.97	Картометрический	0,1	-
110	440733.93	2199126.17	Картометрический	0,1	-
111	440722.62	2199119.93	Картометрический	0,1	-
112	440713.10	2199113.46	Картометрический	0,1	-
113	440702.38	2199104.85	Картометрический	0,1	-
114	440690.97	2199092.91	Картометрический	0,1	-
115	440685.20	2199085.91	Картометрический	0,1	-

Раздел 2

Сведения о местоположении границ объекта

Обозначение характерных точек границ	Координаты, м		Метод определения координат характерной точки	Средняя квадратическая погрешность положения характерной точки (Mt), м	Описание обозначения точки на местности (при наличии)
	X	Y			
1	2	3	4	5	6
116	440679.53	2199077.23	Картометрический	0,1	-
117	440672.87	2199063.04	Картометрический	0,1	-
118	440666.48	2199044.74	Картометрический	0,1	-
119	440657.20	2198995.47	Картометрический	0,1	-
120	440652.57	2198968.10	Картометрический	0,1	-
121	440646.40	2198945.32	Картометрический	0,1	-
122	440639.93	2198916.41	Картометрический	0,1	-
123	440629.64	2198915.55	Картометрический	0,1	-
124	440605.66	2198838.80	Картометрический	0,1	-
125	440597.16	2198812.02	Картометрический	0,1	-
126	440594.45	2198804.77	Картометрический	0,1	-
127	440591.95	2198798.95	Картометрический	0,1	-
128	440589.36	2198793.58	Картометрический	0,1	-
129	440588.36	2198791.79	Картометрический	0,1	-
130	440586.37	2198788.98	Картометрический	0,1	-
1	440588.25	2198773.03	Картометрический	0,1	-
131	440598.27	2198715.36	Картометрический	0,1	-
132	440621.15	2198789.11	Картометрический	0,1	-
133	440620.35	2198789.35	Картометрический	0,1	-
134	440635.85	2198845.18	Картометрический	0,1	-
135	440633.97	2198845.51	Картометрический	0,1	-
136	440639.44	2198862.50	Картометрический	0,1	-
137	440638.03	2198863.15	Картометрический	0,1	-
138	440658.26	2198931.06	Картометрический	0,1	-
139	440658.08	2198917.65	Картометрический	0,1	-
140	440693.69	2199038.20	Картометрический	0,1	-
141	440703.21	2199061.84	Картометрический	0,1	-
142	440717.28	2199082.14	Картометрический	0,1	-
143	440723.19	2199075.97	Картометрический	0,1	-
144	440735.46	2199063.16	Картометрический	0,1	-
145	440773.59	2199023.38	Картометрический	0,1	-
146	440782.96	2198977.20	Картометрический	0,1	-
147	440783.05	2198899.76	Картометрический	0,1	-
148	440783.05	2198894.97	Картометрический	0,1	-
149	440792.48	2198858.45	Картометрический	0,1	-
150	440771.58	2198812.48	Картометрический	0,1	-
151	440765.69	2198815.27	Картометрический	0,1	-
152	440757.79	2198797.36	Картометрический	0,1	-
153	440775.08	2198784.56	Картометрический	0,1	-
154	440639.66	2198706.88	Картометрический	0,1	-

Раздел 2

Сведения о местоположении границ объекта

Обозначение характерных точек границ	Координаты, м		Метод определения координат характерной точки	Средняя квадратическая погрешность положения характерной точки (Mt), м	Описание обозначения точки на местности (при наличии)
	X	Y			
1	2	3	4	5	6
155	440629.25	2198709.01	Картометрический	0,1	-
156	440622.51	2198710.39	Картометрический	0,1	-
157	440616.70	2198711.58	Картометрический	0,1	-
158	440613.54	2198712.23	Картометрический	0,1	-
131	440598.27	2198715.36	Картометрический	0,1	-
159	440080.69	2197436.97	Картометрический	0,1	-
160	440081.33	2197439.95	Картометрический	0,1	-
161	440060.11	2197444.19	Картометрический	0,1	-
162	440054.39	2197415.55	Картометрический	0,1	-
163	440073.27	2197411.85	Картометрический	0,1	-
164	440075.46	2197411.01	Картометрический	0,1	-
159	440080.69	2197436.97	Картометрический	0,1	-

3. Сведения о характерных точках части (частей) границы объекта

Обозначение характерных точек границ	Координаты, м		Метод определения координат характерной точки	Средняя квадратическая погрешность положения характерной точки (Mt), м	Описание обозначения точки на местности (при наличии)
	X	Y			
1	2	3	4	5	6
-	-	-	-	-	-

Раздел 3

Сведения о местоположении измененных (уточненных) границ объекта

1. Система координат -

2. Сведения о характерных точках границ объекта

Обозначение характерных точек границ	Существующие координаты, м		Измененные (уточненные) координаты, м		Метод определения координат характерной точки	Средняя квадратическая погрешность положения характерной точки (Mt), м	Описание обозначения точки на местности (при наличии)
	X	Y	X	Y			
1	2	3	4	5	6	7	8
-	-	-	-	-	-	-	

3. Сведения о характерных точках части (частей) границы объекта

Обозначение характерных точек границ	Существующие координаты, м		Измененные (уточненные) координаты, м		Метод определения координат характерной точки	Средняя квадратическая погрешность положения характерной точки (Mt), м	Описание обозначения точки на местности (при наличии)
	X	Y	X	Y			
1	2	3	4	5	6	7	8
-	-	-	-	-	-	-	

ГРАФИЧЕСКОЕ ОПИСАНИЕ
местоположения границ населенных пунктов, территориальных зон, особо охраняемых природных территорий, зон с особыми условиями использования территории

п. Александровка

(наименование объекта, местоположение границ которого описано (далее - объект))

Раздел 1

Сведения об объекте

№ п/п	Характеристики объекта	Описание характеристик
1	**2**	**3**
1.	Местоположение объекта	Московская область, Городской округ Подольск
2.	Площадь объекта +/- величина погрешности определения площади (Р +/- Дельта Р)	734684 кв. м ± 300 кв. м
3.	Иные характеристики объекта	

Раздел 2

Сведения о местоположении границ объекта

1. Система координат МСК-50, зона 2

2. Сведения о характерных точках границ объекта

Обозначение характерных точек границ	Координаты, м		Метод определения координат характерной точки	Средняя квадратическая погрешность положения характерной точки (Mt), м	Описание обозначения точки на местности (при наличии)
	X	Y			
1	2	3	4	5	6
1	430068.68	2195179.28	Картометрический	0,1	-
2	430068.67	2195179.28	Картометрический	0,1	-
3	430053.48	2195174.48	Картометрический	0,1	-
4	430052.64	2195124.31	Картометрический	0,1	-
5	430078.52	2195122.77	Картометрический	0,1	-
6	430079.04	2195131.83	Картометрический	0,1	-
7	430101.10	2195131.07	Картометрический	0,1	-
8	430096.81	2195032.46	Картометрический	0,1	-
9	430079.34	2194934.95	Картометрический	0,1	-
10	430072.13	2194926.39	Картометрический	0,1	-
11	430073.22	2194923.46	Картометрический	0,1	-
12	430013.59	2194933.45	Картометрический	0,1	-
13	430017.98	2194914.19	Картометрический	0,1	-
14	430052.80	2194912.55	Картометрический	0,1	-
15	430053.12	2194881.42	Картометрический	0,1	-
16	430049.62	2194876.54	Картометрический	0,1	-
17	430026.32	2194873.65	Картометрический	0,1	-
18	430022.58	2194884.01	Картометрический	0,1	-
19	430013.92	2194851.54	Картометрический	0,1	-
20	430013.99	2194850.96	Картометрический	0,1	-
21	430017.81	2194849.84	Картометрический	0,1	-
22	430015.78	2194845.12	Картометрический	0,1	-
23	430018.67	2194840.04	Картометрический	0,1	-
24	430069.64	2194834.59	Картометрический	0,1	-
25	430076.41	2194832.60	Картометрический	0,1	-
26	430130.31	2194734.66	Картометрический	0,1	-
27	430131.27	2194731.09	Картометрический	0,1	-
28	430160.38	2194714.35	Картометрический	0,1	-
29	430162.62	2194695.79	Картометрический	0,1	-
30	430172.50	2194690.15	Картометрический	0,1	-
31	430223.16	2194723.27	Картометрический	0,1	-
32	430297.30	2194756.36	Картометрический	0,1	-
33	430336.29	2194754.39	Картометрический	0,1	-
34	430339.01	2194748.11	Картометрический	0,1	-
35	430355.00	2194742.10	Картометрический	0,1	-

Раздел 2

Сведения о местоположении границ объекта

Обозначение характерных точек границ	Координаты, м		Метод определения координат характерной точки	Средняя квадратическая погрешность положения характерной точки (Mt), м	Описание обозначения точки на местности (при наличии)
	X	Y			
1	2	3	4	5	6
36	430363.74	2194740.12	Картометрический	0,1	-
37	430372.09	2194744.41	Картометрический	0,1	-
38	430366.60	2194753.57	Картометрический	0,1	-
39	430366.71	2194753.55	Картометрический	0,1	-
40	430372.65	2194752.56	Картометрический	0,1	-
41	430435.44	2194687.53	Картометрический	0,1	-
42	430447.91	2194667.45	Картометрический	0,1	-
43	430457.28	2194675.83	Картометрический	0,1	-
44	430445.55	2194695.57	Картометрический	0,1	-
45	430450.75	2194699.42	Картометрический	0,1	-
46	430452.90	2194700.93	Картометрический	0,1	-
47	430465.33	2194708.39	Картометрический	0,1	-
48	430481.44	2194719.21	Картометрический	0,1	-
49	430483.09	2194720.23	Картометрический	0,1	-
50	430491.71	2194707.13	Картометрический	0,1	-
51	430493.16	2194708.08	Картометрический	0,1	-
52	430495.22	2194705.06	Картометрический	0,1	-
53	430520.98	2194720.74	Картометрический	0,1	-
54	430521.81	2194719.06	Картометрический	0,1	-
55	430544.29	2194732.80	Картометрический	0,1	-
56	430542.41	2194736.55	Картометрический	0,1	-
57	430542.52	2194736.94	Картометрический	0,1	-
58	430540.59	2194739.55	Картометрический	0,1	-
59	430540.90	2194739.78	Картометрический	0,1	-
60	430542.67	2194737.13	Картометрический	0,1	-
61	430547.43	2194740.28	Картометрический	0,1	-
62	430555.95	2194745.44	Картометрический	0,1	-
63	430555.81	2194745.99	Картометрический	0,1	-
64	430559.76	2194748.57	Картометрический	0,1	-
65	430560.03	2194748.20	Картометрический	0,1	-
66	430563.32	2194750.11	Картометрический	0,1	-
67	430565.55	2194751.62	Картометрический	0,1	-
68	430565.86	2194751.83	Картометрический	0,1	-
69	430569.21	2194754.32	Картометрический	0,1	-
70	430567.74	2194756.30	Картометрический	0,1	-
71	430566.03	2194758.62	Картометрический	0,1	-
72	430585.48	2194773.19	Картометрический	0,1	-
73	430552.43	2194809.15	Картометрический	0,1	-
74	430548.39	2194814.72	Картометрический	0,1	-
75	430594.00	2194839.00	Картометрический	0,1	-

Раздел 2

Сведения о местоположении границ объекта

Обозначение характерных точек границ	Координаты, м		Метод определения координат характерной точки	Средняя квадратическая погрешность положения характерной точки (Mt), м	Описание обозначения точки на местности (при наличии)
	X	Y			
1	2	3	4	5	6
76	430614.00	2194814.00	Картометрический	0,1	-
77	430628.00	2194796.80	Картометрический	0,1	-
78	430676.00	2194815.00	Картометрический	0,1	-
79	430680.65	2194817.43	Картометрический	0,1	-
80	430680.67	2194817.44	Картометрический	0,1	-
81	430684.94	2194819.68	Картометрический	0,1	-
82	430711.75	2194833.70	Картометрический	0,1	-
83	430721.78	2194838.87	Картометрический	0,1	-
84	430788.00	2194873.00	Картометрический	0,1	-
85	430775.00	2194881.90	Картометрический	0,1	-
86	430777.74	2194884.94	Картометрический	0,1	-
87	430772.08	2194888.86	Картометрический	0,1	-
88	430801.39	2194904.86	Картометрический	0,1	-
89	430819.48	2194887.66	Картометрический	0,1	-
90	430859.12	2194899.68	Картометрический	0,1	-
91	430870.52	2194903.11	Картометрический	0,1	-
92	430873.27	2194907.67	Картометрический	0,1	-
93	430855.97	2194916.58	Картометрический	0,1	-
94	430869.82	2194923.26	Картометрический	0,1	-
95	430871.96	2194922.20	Картометрический	0,1	-
96	430886.05	2194927.18	Картометрический	0,1	-
97	430889.33	2194928.35	Картометрический	0,1	-
98	430898.73	2194931.66	Картометрический	0,1	-
99	430889.82	2194912.47	Картометрический	0,1	-
100	430890.22	2194908.19	Картометрический	0,1	-
101	430930.17	2194922.66	Картометрический	0,1	-
102	430934.00	2194930.93	Картометрический	0,1	-
103	430936.62	2194929.73	Картометрический	0,1	-
104	430942.87	2194927.15	Картометрический	0,1	-
105	430949.04	2194931.74	Картометрический	0,1	-
106	430965.00	2194964.86	Картометрический	0,1	-
107	430970.59	2194976.40	Картометрический	0,1	-
108	430966.65	2194978.07	Картометрический	0,1	-
109	430997.22	2195015.84	Картометрический	0,1	-
110	430997.56	2195015.78	Картометрический	0,1	-
111	431034.18	2195065.30	Картометрический	0,1	-
112	431034.33	2195065.51	Картометрический	0,1	-
113	431034.25	2195065.54	Картометрический	0,1	-
114	431037.33	2195069.59	Картометрический	0,1	-
115	431037.42	2195069.71	Картометрический	0,1	-

Раздел 2

Сведения о местоположении границ объекта

Обозначение характерных точек границ	Координаты, м		Метод определения координат характерной точки	Средняя квадратическая погрешность положения характерной точки (Mt), м	Описание обозначения точки на местности (при наличии)
	X	Y			
1	2	3	4	5	6
116	431039.39	2195072.29	Картометрический	0,1	-
117	431049.15	2195070.58	Картометрический	0,1	-
118	431066.35	2195067.57	Картометрический	0,1	-
119	431061.36	2195059.78	Картометрический	0,1	-
120	431095.38	2195052.15	Картометрический	0,1	-
121	431098.37	2195057.00	Картометрический	0,1	-
122	431130.91	2195049.03	Картометрический	0,1	-
123	431134.82	2195055.59	Картометрический	0,1	-
124	431146.33	2195053.59	Картометрический	0,1	-
125	431143.85	2195049.45	Картометрический	0,1	-
126	431163.62	2195045.49	Картометрический	0,1	-
127	431170.07	2195044.20	Картометрический	0,1	-
128	431190.08	2195040.16	Картометрический	0,1	-
129	431193.05	2195045.07	Картометрический	0,1	-
130	431193.31	2195045.49	Картометрический	0,1	-
131	431229.60	2195039.18	Картометрический	0,1	-
132	431270.88	2195030.18	Картометрический	0,1	-
133	431289.74	2195023.70	Картометрический	0,1	-
134	431296.00	2195040.76	Картометрический	0,1	-
135	431328.75	2195108.79	Картометрический	0,1	-
136	431288.97	2195132.12	Картометрический	0,1	-
137	431320.41	2195215.05	Картометрический	0,1	-
138	431280.79	2195236.61	Картометрический	0,1	-
139	431291.68	2195253.17	Картометрический	0,1	-
140	431330.18	2195232.45	Картометрический	0,1	-
141	431340.93	2195251.26	Картометрический	0,1	-
142	431341.92	2195253.16	Картометрический	0,1	-
143	431342.45	2195254.17	Картометрический	0,1	-
144	431336.90	2195257.25	Картометрический	0,1	-
145	431344.32	2195272.70	Картометрический	0,1	-
146	431231.59	2195330.04	Картометрический	0,1	-
147	431215.41	2195338.27	Картометрический	0,1	-
148	431214.45	2195338.75	Картометрический	0,1	-
149	431193.52	2195349.40	Картометрический	0,1	-
150	431189.90	2195351.24	Картометрический	0,1	-
151	431186.32	2195353.06	Картометрический	0,1	-
152	431123.01	2195385.28	Картометрический	0,1	-
153	431126.41	2195389.00	Картометрический	0,1	-
154	431129.23	2195391.93	Картометрический	0,1	-
155	431134.21	2195397.10	Картометрический	0,1	-

Раздел 2

Сведения о местоположении границ объекта

Обозначение характерных точек границ	Координаты, м		Метод определения координат характерной точки	Средняя квадратическая погрешность положения характерной точки (Mt), м	Описание обозначения точки на местности (при наличии)
	X	Y			
1	2	3	4	5	6
156	431133.98	2195397.58	Картометрический	0,1	-
157	431142.24	2195406.29	Картометрический	0,1	-
158	431151.37	2195416.76	Картометрический	0,1	-
159	431152.12	2195416.12	Картометрический	0,1	-
160	431164.82	2195430.78	Картометрический	0,1	-
161	431155.52	2195438.54	Картометрический	0,1	-
162	431170.90	2195452.44	Картометрический	0,1	-
163	431179.85	2195444.54	Картометрический	0,1	-
164	431194.00	2195458.84	Картометрический	0,1	-
165	431186.05	2195466.13	Картометрический	0,1	-
166	431200.29	2195478.98	Картометрический	0,1	-
167	431207.46	2195472.24	Картометрический	0,1	-
168	431220.49	2195485.12	Картометрический	0,1	-
169	431218.72	2195486.74	Картометрический	0,1	-
170	431232.42	2195500.58	Картометрический	0,1	-
171	431248.86	2195519.13	Картометрический	0,1	-
172	431260.30	2195529.86	Картометрический	0,1	-
173	431268.82	2195538.56	Картометрический	0,1	-
174	431267.15	2195539.36	Картометрический	0,1	-
175	431275.99	2195547.35	Картометрический	0,1	-
176	431279.40	2195545.62	Картометрический	0,1	-
177	431281.17	2195548.77	Картометрический	0,1	-
178	431280.67	2195551.58	Картометрический	0,1	-
179	431287.74	2195557.96	Картометрический	0,1	-
180	431257.77	2195699.23	Картометрический	0,1	-
181	431217.98	2195710.27	Картометрический	0,1	-
182	431202.87	2195737.28	Картометрический	0,1	-
183	431152.51	2195715.24	Картометрический	0,1	-
184	431139.50	2195694.11	Картометрический	0,1	-
185	431136.23	2195689.58	Картометрический	0,1	-
186	431143.38	2195683.25	Картометрический	0,1	-
187	431134.30	2195673.06	Картометрический	0,1	-
188	431116.51	2195683.47	Картометрический	0,1	-
189	431114.84	2195684.15	Картометрический	0,1	-
190	431092.50	2195697.15	Картометрический	0,1	-
191	431085.45	2195683.48	Картометрический	0,1	-
192	431074.09	2195663.70	Картометрический	0,1	-
193	431040.50	2195683.41	Картометрический	0,1	-
194	431041.32	2195684.88	Картометрический	0,1	-
195	430916.59	2195751.56	Картометрический	0,1	-

Раздел 2

Сведения о местоположении границ объекта

Обозначение характерных точек границ	Координаты, м		Метод определения координат характерной точки	Средняя квадратическая погрешность положения характерной точки (Mt), м	Описание обозначения точки на местности (при наличии)
	X	Y			
1	2	3	4	5	6
196	430903.78	2195735.24	Картометрический	0,1	-
197	430890.02	2195743.06	Картометрический	0,1	-
198	430865.02	2195705.28	Картометрический	0,1	-
199	430830.84	2195718.70	Картометрический	0,1	-
200	430813.05	2195665.20	Картометрический	0,1	-
201	430815.08	2195664.17	Картометрический	0,1	-
202	430842.32	2195699.30	Картометрический	0,1	-
203	430859.32	2195689.75	Картометрический	0,1	-
204	430877.75	2195679.39	Картометрический	0,1	-
205	430868.80	2195670.27	Картометрический	0,1	-
206	430854.84	2195670.69	Картометрический	0,1	-
207	430849.17	2195661.66	Картометрический	0,1	-
208	430844.59	2195652.75	Картометрический	0,1	-
209	430844.01	2195652.48	Картометрический	0,1	-
210	430842.99	2195649.78	Картометрический	0,1	-
211	430884.35	2195626.46	Картометрический	0,1	-
212	430884.61	2195626.99	Картометрический	0,1	-
213	430916.21	2195613.93	Картометрический	0,1	-
214	430917.34	2195617.19	Картометрический	0,1	-
215	430921.97	2195616.38	Картометрический	0,1	-
216	430925.43	2195620.20	Картометрический	0,1	-
217	430931.38	2195629.71	Картометрический	0,1	-
218	430941.63	2195624.14	Картометрический	0,1	-
219	430944.13	2195625.04	Картометрический	0,1	-
220	430944.37	2195631.98	Картометрический	0,1	-
221	430958.01	2195621.97	Картометрический	0,1	-
222	430950.99	2195616.76	Картометрический	0,1	-
223	430947.59	2195612.05	Картометрический	0,1	-
224	430933.01	2195583.40	Картометрический	0,1	-
225	430941.57	2195578.47	Картометрический	0,1	-
226	430945.42	2195585.12	Картометрический	0,1	-
227	430946.00	2195584.34	Картометрический	0,1	-
228	430948.62	2195587.63	Картометрический	0,1	-
229	430947.62	2195588.15	Картометрический	0,1	-
230	430950.81	2195594.27	Картометрический	0,1	-
231	430964.23	2195590.38	Картометрический	0,1	-
232	430967.24	2195595.86	Картометрический	0,1	-
233	431013.26	2195570.91	Картометрический	0,1	-
234	431046.47	2195552.67	Картометрический	0,1	-
235	431029.11	2195528.57	Картометрический	0,1	-

Раздел 2

Сведения о местоположении границ объекта

Обозначение характерных точек границ	Координаты, м		Метод определения координат характерной точки	Средняя квадратическая погрешность положения характерной точки (Mt), м	Описание обозначения точки на местности (при наличии)
	X	Y			
1	2	3	4	5	6
236	430992.13	2195555.80	Картометрический	0,1	-
237	430988.76	2195550.45	Картометрический	0,1	-
238	430988.54	2195544.72	Картометрический	0,1	-
239	430988.53	2195544.70	Картометрический	0,1	-
240	430984.98	2195537.67	Картометрический	0,1	-
241	430971.20	2195510.48	Картометрический	0,1	-
242	430969.15	2195509.87	Картометрический	0,1	-
243	430959.92	2195490.67	Картометрический	0,1	-
244	430966.09	2195481.13	Картометрический	0,1	-
245	430964.46	2195479.53	Картометрический	0,1	-
246	430964.01	2195479.00	Картометрический	0,1	-
247	430961.28	2195480.62	Картометрический	0,1	-
248	430960.94	2195480.08	Картометрический	0,1	-
249	430919.29	2195508.58	Картометрический	0,1	-
250	430912.13	2195497.02	Картометрический	0,1	-
251	430909.12	2195498.94	Картометрический	0,1	-
252	430915.52	2195510.65	Картометрический	0,1	-
253	430867.15	2195536.10	Картометрический	0,1	-
254	430828.27	2195556.50	Картометрический	0,1	-
255	430818.49	2195539.64	Картометрический	0,1	-
256	430857.48	2195518.44	Картометрический	0,1	-
257	430881.69	2195505.19	Картометрический	0,1	-
258	430863.48	2195477.21	Картометрический	0,1	-
259	430857.41	2195482.48	Картометрический	0,1	-
260	430834.04	2195459.04	Картометрический	0,1	-
261	430845.30	2195449.26	Картометрический	0,1	-
262	430830.22	2195426.09	Картометрический	0,1	-
263	430565.40	2195336.41	Картометрический	0,1	-
264	430477.75	2195312.04	Картометрический	0,1	-
265	430458.50	2195303.56	Картометрический	0,1	-
266	430455.74	2195303.39	Картометрический	0,1	-
267	430455.79	2195302.38	Картометрический	0,1	-
268	430448.22	2195299.05	Картометрический	0,1	-
269	430435.19	2195320.89	Картометрический	0,1	-
270	430416.36	2195317.03	Картометрический	0,1	-
271	430391.71	2195299.33	Картометрический	0,1	-
272	430395.45	2195273.24	Картометрический	0,1	-
273	430422.43	2195267.22	Картометрический	0,1	-
274	430414.73	2195259.50	Картометрический	0,1	-
275	430384.39	2195235.36	Картометрический	0,1	-

Раздел 2

Сведения о местоположении границ объекта

Обозначение характерных точек границ	Координаты, м		Метод определения координат характерной точки	Средняя квадратическая погрешность положения характерной точки (Mt), м	Описание обозначения точки на местности (при наличии)
	X	Y			
1	2	3	4	5	6
276	430191.94	2195218.38	Картометрический	0,1	-
277	430115.75	2195205.28	Картометрический	0,1	-
278	430070.99	2195191.64	Картометрический	0,1	-
1	430068.68	2195179.28	Картометрический	0,1	-
279	430488.94	2195760.62	Картометрический	0,1	-
280	430488.73	2195761.50	Картометрический	0,1	-
281	430488.76	2195761.50	Картометрический	0,1	-
282	430488.96	2195760.68	Картометрический	0,1	-
283	430502.28	2195761.61	Картометрический	0,1	-
284	430502.15	2195762.06	Картометрический	0,1	-
285	430504.48	2195761.97	Картометрический	0,1	-
286	430506.12	2195760.69	Картометрический	0,1	-
287	430538.44	2195761.54	Картометрический	0,1	-
288	430559.83	2195810.19	Картометрический	0,1	-
289	430559.23	2195810.28	Картометрический	0,1	-
290	430558.71	2195809.89	Картометрический	0,1	-
291	430544.49	2195814.96	Картометрический	0,1	-
292	430545.27	2195882.66	Картометрический	0,1	-
293	430533.28	2195904.44	Картометрический	0,1	-
294	430402.29	2195946.30	Картометрический	0,1	-
295	430404.59	2195893.67	Картометрический	0,1	-
296	430378.96	2195896.18	Картометрический	0,1	-
297	430391.92	2195879.33	Картометрический	0,1	-
298	430362.01	2195884.01	Картометрический	0,1	-
299	430356.39	2195837.29	Картометрический	0,1	-
300	430358.12	2195833.70	Картометрический	0,1	-
301	430360.96	2195832.46	Картометрический	0,1	-
302	430363.15	2195831.72	Картометрический	0,1	-
303	430367.37	2195830.83	Картометрический	0,1	-
304	430386.49	2195829.66	Картометрический	0,1	-
305	430394.63	2195797.96	Картометрический	0,1	-
306	430395.43	2195798.31	Картометрический	0,1	-
307	430395.86	2195796.48	Картометрический	0,1	-
308	430402.58	2195767.05	Картометрический	0,1	-
309	430406.41	2195761.55	Картометрический	0,1	-
310	430437.19	2195758.53	Картометрический	0,1	-
311	430437.14	2195759.41	Картометрический	0,1	-
312	430440.43	2195758.39	Картометрический	0,1	-
313	430455.93	2195758.93	Картометрический	0,1	-
314	430456.09	2195758.92	Картометрический	0,1	-

Раздел 2

Сведения о местоположении границ объекта

Обозначение характерных точек границ	Координаты, м		Метод определения координат характерной точки	Средняя квадратическая погрешность положения характерной точки (Mt), м	Описание обозначения точки на местности (при наличии)
	X	Y			
1	2	3	4	5	6
315	430456.11	2195758.05	Картометрический	0,1	-
316	430456.73	2195758.01	Картометрический	0,1	-
317	430461.96	2195758.13	Картометрический	0,1	-
279	430488.94	2195760.62	Картометрический	0,1	-
318	430716.55	2196190.50	Картометрический	0,1	-
319	430720.71	2196206.04	Картометрический	0,1	-
320	430722.07	2196206.20	Картометрический	0,1	-
321	430721.87	2196202.01	Картометрический	0,1	-
322	430734.44	2196200.99	Картометрический	0,1	-
323	430746.50	2196200.24	Картометрический	0,1	-
324	430747.01	2196209.35	Картометрический	0,1	-
325	430747.46	2196212.99	Картометрический	0,1	-
326	430748.82	2196227.45	Картометрический	0,1	-
327	430749.41	2196227.94	Картометрический	0,1	-
328	430758.24	2196291.30	Картометрический	0,1	-
329	430771.82	2196346.23	Картометрический	0,1	-
330	430753.02	2196352.85	Картометрический	0,1	-
331	430752.78	2196353.15	Картометрический	0,1	-
332	430752.10	2196353.18	Картометрический	0,1	-
333	430733.65	2196359.60	Картометрический	0,1	-
334	430731.03	2196354.08	Картометрический	0,1	-
335	430731.02	2196354.06	Картометрический	0,1	-
336	430696.49	2196355.50	Картометрический	0,1	-
337	430696.07	2196348.33	Картометрический	0,1	-
338	430692.34	2196348.79	Картометрический	0,1	-
339	430690.65	2196356.18	Картометрический	0,1	-
340	430686.37	2196374.86	Картометрический	0,1	-
341	430637.21	2196373.06	Картометрический	0,1	-
342	430632.77	2196310.83	Картометрический	0,1	-
343	430625.93	2196310.99	Картометрический	0,1	-
344	430604.80	2196209.73	Картометрический	0,1	-
345	430642.47	2196197.03	Картометрический	0,1	-
346	430663.16	2196199.41	Картометрический	0,1	-
347	430662.98	2196198.11	Картометрический	0,1	-
348	430663.33	2196195.45	Картометрический	0,1	-
349	430645.79	2196196.26	Картометрический	0,1	-
350	430644.59	2196185.30	Картометрический	0,1	-
351	430646.28	2196184.91	Картометрический	0,1	-
352	430646.17	2196184.38	Картометрический	0,1	-
353	430636.57	2196186.90	Картометрический	0,1	-

Раздел 2

Сведения о местоположении границ объекта

Обозначение характерных точек границ	Координаты, м		Метод определения координат характерной точки	Средняя квадратическая погрешность положения характерной точки (Mt), м	Описание обозначения точки на местности (при наличии)
	X	Y			
1	2	3	4	5	6
354	430619.37	2196191.39	Картометрический	0,1	-
355	430615.61	2196192.39	Картометрический	0,1	-
356	430614.65	2196174.82	Картометрический	0,1	-
357	430639.97	2196168.20	Картометрический	0,1	-
358	430642.16	2196176.42	Картометрический	0,1	-
359	430642.71	2196176.22	Картометрический	0,1	-
360	430644.43	2196175.85	Картометрический	0,1	-
361	430644.53	2196176.40	Картометрический	0,1	-
362	430648.16	2196175.61	Картометрический	0,1	-
363	430660.42	2196172.26	Картометрический	0,1	-
364	430679.88	2196172.77	Картометрический	0,1	-
365	430678.98	2196198.89	Картометрический	0,1	-
366	430678.94	2196201.23	Картометрический	0,1	-
367	430686.39	2196202.09	Картометрический	0,1	-
368	430686.65	2196192.21	Картометрический	0,1	-
369	430686.88	2196183.00	Картометрический	0,1	-
370	430686.72	2196180.59	Картометрический	0,1	-
371	430704.09	2196177.93	Картометрический	0,1	-
372	430704.54	2196180.08	Картометрический	0,1	-
373	430707.36	2196188.90	Картометрический	0,1	-
374	430707.91	2196190.62	Картометрический	0,1	-
375	430708.48	2196192.40	Картометрический	0,1	-
318	430716.55	2196190.50	Картометрический	0,1	-

3. Сведения о характерных точках части (частей) границы объекта

Обозначение характерных точек границ	Координаты, м		Метод определения координат характерной точки	Средняя квадратическая погрешность положения характерной точки (Mt), м	Описание обозначения точки на местности (при наличии)
	X	Y			
1	2	3	4	5	6
-	-	-	-	-	-

Раздел 3

Сведения о местоположении измененных (уточненных) границ объекта

1. Система координат -

2. Сведения о характерных точках границ объекта

Обозначение характерных точек границ	Существующие координаты, м		Измененные (уточненные) координаты, м		Метод определения координат характерной точки	Средняя квадратическая погрешность положения характерной точки (Mt), м	Описание обозначения точки на местности (при наличии)
	X	Y	X	Y			
1	2	3	4	5	6	7	8
-	-	-	-	-	-	-	

3. Сведения о характерных точках части (частей) границы объекта

Обозначение характерных точек границ	Существующие координаты, м		Измененные (уточненные) координаты, м		Метод определения координат характерной точки	Средняя квадратическая погрешность положения характерной точки (Mt), м	Описание обозначения точки на местности (при наличии)
	X	Y	X	Y			
1	2	3	4	5	6	7	8
-	-	-	-	-	-	-	

ГРАФИЧЕСКОЕ ОПИСАНИЕ
местоположения границ населенных пунктов, территориальных зон, особо охраняемых природных территорий, зон с особыми условиями использования территории

п. Быково

(наименование объекта, местоположение границ которого описано (далее - объект))

Раздел 1

Сведения об объекте

№ п/п	Характеристики объекта	Описание характеристик
1	**2**	**3**
1.	Местоположение объекта	Московская область, Городской округ Подольск
2.	Площадь объекта +/- величина погрешности определения площади (Р +/- Дельта Р)	1796152 кв. м ± 469 кв. м
3.	Иные характеристики объекта	

Раздел 2

Сведения о местоположении границ объекта

1. Система координат МСК-50, зона 2

2. Сведения о характерных точках границ объекта

Обозначение характерных точек границ	Координаты, м		Метод определения координат характерной точки	Средняя квадратическая погрешность положения характерной точки (Mt), м	Описание обозначения точки на местности (при наличии)
	X	Y			
1	2	3	4	5	6
1	437063.37	2193886.70	Картометрический	0,1	-
2	436991.41	2193962.94	Картометрический	0,1	-
3	436972.29	2193946.83	Картометрический	0,1	-
4	436946.52	2193977.42	Картометрический	0,1	-
5	436925.93	2194002.60	Картометрический	0,1	-
6	436880.28	2194085.11	Картометрический	0,1	-
7	436894.20	2194080.91	Картометрический	0,1	-
8	436918.94	2194087.13	Картометрический	0,1	-
9	436921.53	2194079.13	Картометрический	0,1	-
10	436928.62	2194066.72	Картометрический	0,1	-
11	436943.41	2194074.85	Картометрический	0,1	-
12	437051.88	2194239.84	Картометрический	0,1	-
13	437050.93	2194242.64	Картометрический	0,1	-
14	437058.68	2194251.73	Картометрический	0,1	-
15	437057.89	2194253.80	Картометрический	0,1	-
16	437042.61	2194253.84	Картометрический	0,1	-
17	436973.35	2194297.00	Картометрический	0,1	-
18	436965.05	2194299.40	Картометрический	0,1	-
19	436930.39	2194301.97	Картометрический	0,1	-
20	436799.29	2194300.74	Картометрический	0,1	-
21	436790.08	2194302.45	Картометрический	0,1	-
22	436761.11	2194310.66	Картометрический	0,1	-
23	436755.03	2194310.58	Картометрический	0,1	-
24	436748.90	2194312.34	Картометрический	0,1	-
25	436748.25	2194311.67	Картометрический	0,1	-
26	436741.83	2194313.85	Картометрический	0,1	-
27	436737.77	2194302.55	Картометрический	0,1	-
28	436736.97	2194303.13	Картометрический	0,1	-
29	436735.99	2194301.18	Картометрический	0,1	-
30	436696.89	2194320.71	Картометрический	0,1	-
31	436684.17	2194329.64	Картометрический	0,1	-
32	436671.44	2194338.56	Картометрический	0,1	-
33	436656.02	2194348.07	Картометрический	0,1	-
34	436658.07	2194351.41	Картометрический	0,1	-
35	436632.50	2194364.09	Картометрический	0,1	-

Раздел 2

Сведения о местоположении границ объекта

Обозначение характерных точек границ	Координаты, м		Метод определения координат характерной точки	Средняя квадратическая погрешность положения характерной точки (Mt), м	Описание обозначения точки на местности (при наличии)
	X	Y			
1	2	3	4	5	6
36	436572.41	2194384.59	Картометрический	0,1	-
37	436568.59	2194378.49	Картометрический	0,1	-
38	436559.03	2194382.81	Картометрический	0,1	-
39	436524.54	2194402.27	Картометрический	0,1	-
40	436509.76	2194411.99	Картометрический	0,1	-
41	436448.75	2194441.67	Картометрический	0,1	-
42	436424.98	2194461.30	Картометрический	0,1	-
43	436420.44	2194466.25	Картометрический	0,1	-
44	436380.27	2194498.24	Картометрический	0,1	-
45	436347.86	2194521.52	Картометрический	0,1	-
46	436329.89	2194533.48	Картометрический	0,1	-
47	436324.91	2194538.04	Картометрический	0,1	-
48	436321.21	2194532.66	Картометрический	0,1	-
49	436318.09	2194520.70	Картометрический	0,1	-
50	436316.56	2194516.99	Картометрический	0,1	-
51	436308.94	2194503.33	Картометрический	0,1	-
52	436299.84	2194490.25	Картометрический	0,1	-
53	436295.37	2194487.39	Картометрический	0,1	-
54	436277.52	2194483.16	Картометрический	0,1	-
55	436257.70	2194483.21	Картометрический	0,1	-
56	436230.18	2194492.43	Картометрический	0,1	-
57	436174.18	2194519.60	Картометрический	0,1	-
58	436118.21	2194546.57	Картометрический	0,1	-
59	436060.30	2194574.16	Картометрический	0,1	-
60	436044.79	2194586.34	Картометрический	0,1	-
61	436039.45	2194592.07	Картометрический	0,1	-
62	436029.49	2194595.98	Картометрический	0,1	-
63	436002.88	2194611.89	Картометрический	0,1	-
64	436054.72	2194698.57	Картометрический	0,1	-
65	436075.34	2194686.24	Картометрический	0,1	-
66	436081.32	2194682.66	Картометрический	0,1	-
67	436070.69	2194664.88	Картометрический	0,1	-
68	436071.75	2194662.56	Картометрический	0,1	-
69	436073.46	2194658.79	Картометрический	0,1	-
70	436065.73	2194645.87	Картометрический	0,1	-
71	436083.48	2194636.75	Картометрический	0,1	-
72	436087.52	2194641.97	Картометрический	0,1	-
73	436109.11	2194649.31	Картометрический	0,1	-
74	436130.41	2194660.25	Картометрический	0,1	-
75	436138.27	2194661.78	Картометрический	0,1	-

Раздел 2

Сведения о местоположении границ объекта

Обозначение характерных точек границ	Координаты, м		Метод определения координат характерной точки	Средняя квадратическая погрешность положения характерной точки (Mt), м	Описание обозначения точки на местности (при наличии)
	X	Y			
1	2	3	4	5	6
76	436147.66	2194662.20	Картометрический	0,1	-
77	436150.86	2194673.92	Картометрический	0,1	-
78	436175.15	2194678.11	Картометрический	0,1	-
79	436206.39	2194681.21	Картометрический	0,1	-
80	436245.85	2194686.65	Картометрический	0,1	-
81	436296.51	2194686.90	Картометрический	0,1	-
82	436327.91	2194691.64	Картометрический	0,1	-
83	436348.95	2194695.77	Картометрический	0,1	-
84	436391.19	2194707.32	Картометрический	0,1	-
85	436451.76	2194719.00	Картометрический	0,1	-
86	436333.23	2194722.25	Картометрический	0,1	-
87	436201.68	2194725.60	Картометрический	0,1	-
88	436297.60	2194801.22	Картометрический	0,1	-
89	436316.93	2194820.19	Картометрический	0,1	-
90	436320.63	2194823.82	Картометрический	0,1	-
91	436327.20	2194828.47	Картометрический	0,1	-
92	436331.04	2194829.46	Картометрический	0,1	-
93	436343.14	2194830.39	Картометрический	0,1	-
94	436351.03	2194829.16	Картометрический	0,1	-
95	436358.89	2194830.45	Картометрический	0,1	-
96	436372.66	2194838.71	Картометрический	0,1	-
97	436377.86	2194840.82	Картометрический	0,1	-
98	436385.55	2194843.23	Картометрический	0,1	-
99	436389.13	2194843.78	Картометрический	0,1	-
100	436395.09	2194845.46	Картометрический	0,1	-
101	436407.99	2194847.43	Картометрический	0,1	-
102	436410.46	2194847.80	Картометрический	0,1	-
103	436413.77	2194848.91	Картометрический	0,1	-
104	436417.09	2194855.05	Картометрический	0,1	-
105	436424.90	2194854.72	Картометрический	0,1	-
106	436430.04	2194854.01	Картометрический	0,1	-
107	436432.58	2194853.65	Картометрический	0,1	-
108	436429.88	2194835.27	Картометрический	0,1	-
109	436451.30	2194822.02	Картометрический	0,1	-
110	436506.86	2194892.50	Картометрический	0,1	-
111	436521.31	2194910.99	Картометрический	0,1	-
112	436558.02	2194954.58	Картометрический	0,1	-
113	436597.12	2194902.83	Картометрический	0,1	-
114	436607.18	2194889.88	Картометрический	0,1	-
115	436625.23	2194866.63	Картометрический	0,1	-

Раздел 2

Сведения о местоположении границ объекта

Обозначение характерных точек границ	Координаты, м		Метод определения координат характерной точки	Средняя квадратическая погрешность положения характерной точки (Mt), м	Описание обозначения точки на местности (при наличии)
	X	Y			
1	2	3	4	5	6
116	436625.57	2194865.25	Картометрический	0,1	-
117	436638.24	2194855.76	Картометрический	0,1	-
118	436646.97	2194848.88	Картометрический	0,1	-
119	436658.62	2194841.09	Картометрический	0,1	-
120	436659.16	2194841.97	Картометрический	0,1	-
121	436673.13	2194832.88	Картометрический	0,1	-
122	436687.72	2194820.22	Картометрический	0,1	-
123	436692.37	2194815.84	Картометрический	0,1	-
124	436707.11	2194829.81	Картометрический	0,1	-
125	436687.53	2194839.97	Картометрический	0,1	-
126	436652.24	2194861.87	Картометрический	0,1	-
127	436638.30	2194874.32	Картометрический	0,1	-
128	436635.99	2194878.55	Картометрический	0,1	-
129	436619.23	2194893.34	Картометрический	0,1	-
130	436586.16	2194933.07	Картометрический	0,1	-
131	436579.52	2194950.43	Картометрический	0,1	-
132	436554.56	2195016.06	Картометрический	0,1	-
133	436534.83	2195050.57	Картометрический	0,1	-
134	436516.07	2195072.41	Картометрический	0,1	-
135	436513.74	2195092.50	Картометрический	0,1	-
136	436491.99	2195144.89	Картометрический	0,1	-
137	436465.73	2195184.93	Картометрический	0,1	-
138	436426.70	2195210.51	Картометрический	0,1	-
139	436419.93	2195218.13	Картометрический	0,1	-
140	436405.58	2195203.87	Картометрический	0,1	-
141	436288.57	2195029.41	Картометрический	0,1	-
142	436276.75	2195000.10	Картометрический	0,1	-
143	436227.90	2194929.25	Картометрический	0,1	-
144	436200.16	2194897.73	Картометрический	0,1	-
145	436177.14	2194876.22	Картометрический	0,1	-
146	436123.75	2194836.76	Картометрический	0,1	-
147	436092.34	2194816.57	Картометрический	0,1	-
148	436005.96	2194774.96	Картометрический	0,1	-
149	435963.84	2194761.31	Картометрический	0,1	-
150	435917.95	2194745.64	Картометрический	0,1	-
151	435890.35	2194738.24	Картометрический	0,1	-
152	435870.32	2194731.76	Картометрический	0,1	-
153	435871.04	2194730.43	Картометрический	0,1	-
154	435934.15	2194650.43	Картометрический	0,1	-
155	435993.64	2194585.93	Картометрический	0,1	-

Раздел 2

Сведения о местоположении границ объекта

Обозначение характерных точек границ	Координаты, м		Метод определения координат характерной точки	Средняя квадратическая погрешность положения характерной точки (Mt), м	Описание обозначения точки на местности (при наличии)
	X	Y			
1	2	3	4	5	6
156	436010.14	2194581.65	Картометрический	0,1	-
157	436021.22	2194574.01	Картометрический	0,1	-
158	436026.98	2194568.32	Картометрический	0,1	-
159	436056.95	2194548.04	Картометрический	0,1	-
160	436063.44	2194535.20	Картометрический	0,1	-
161	436094.98	2194515.51	Картометрический	0,1	-
162	436128.00	2194513.76	Картометрический	0,1	-
163	436141.81	2194509.15	Картометрический	0,1	-
164	436151.21	2194501.78	Картометрический	0,1	-
165	436153.19	2194491.73	Картометрический	0,1	-
166	436153.20	2194491.68	Картометрический	0,1	-
167	436156.18	2194482.19	Картометрический	0,1	-
168	436178.56	2194475.58	Картометрический	0,1	-
169	436213.55	2194463.25	Картометрический	0,1	-
170	436281.49	2194449.90	Картометрический	0,1	-
171	436327.81	2194429.34	Картометрический	0,1	-
172	436366.19	2194373.89	Картометрический	0,1	-
173	436374.25	2194329.22	Картометрический	0,1	-
174	436391.50	2194178.51	Картометрический	0,1	-
175	436431.19	2194071.69	Картометрический	0,1	-
176	436451.88	2193995.74	Картометрический	0,1	-
177	436470.62	2193975.16	Картометрический	0,1	-
178	436476.39	2193960.21	Картометрический	0,1	-
179	436476.92	2193940.27	Картометрический	0,1	-
180	436471.82	2193923.01	Картометрический	0,1	-
181	436473.75	2193915.52	Картометрический	0,1	-
182	436563.45	2193748.68	Картометрический	0,1	-
183	436571.40	2193700.93	Картометрический	0,1	-
184	436584.34	2193685.17	Картометрический	0,1	-
185	436588.55	2193679.73	Картометрический	0,1	-
186	436602.67	2193672.30	Картометрический	0,1	-
187	436608.44	2193661.20	Картометрический	0,1	-
188	436658.33	2193684.39	Картометрический	0,1	-
189	436664.52	2193668.60	Картометрический	0,1	-
190	436678.43	2193660.12	Картометрический	0,1	-
191	436687.80	2193658.61	Картометрический	0,1	-
192	436707.60	2193663.70	Картометрический	0,1	-
193	436737.73	2193667.22	Картометрический	0,1	-
194	436859.40	2193710.57	Картометрический	0,1	-
195	436899.92	2193735.50	Картометрический	0,1	-

Раздел 2

Сведения о местоположении границ объекта

Обозначение характерных точек границ	Координаты, м		Метод определения координат характерной точки	Средняя квадратическая погрешность положения характерной точки (Mt), м	Описание обозначения точки на местности (при наличии)
	X	Y			
1	2	3	4	5	6
196	436955.83	2193795.69	Картометрический	0,1	-
197	436993.73	2193841.02	Картометрический	0,1	-
198	437003.15	2193852.40	Картометрический	0,1	-
199	437016.45	2193855.92	Картометрический	0,1	-
1	437063.37	2193886.70	Картометрический	0,1	-
200	436988.74	2194119.18	Картометрический	0,1	-
201	436954.64	2194067.22	Картометрический	0,1	-
202	436950.13	2194060.31	Картометрический	0,1	-
203	436948.14	2194052.90	Картометрический	0,1	-
204	436957.97	2194031.87	Картометрический	0,1	-
205	436995.67	2193980.25	Картометрический	0,1	-
206	437030.06	2193942.88	Картометрический	0,1	-
207	437065.25	2193913.15	Картометрический	0,1	-
208	437071.94	2193907.44	Картометрический	0,1	-
209	437071.53	2193906.84	Картометрический	0,1	-
210	437060.20	2193890.36	Картометрический	0,1	-
211	437062.37	2193888.88	Картометрический	0,1	-
212	437062.62	2193888.71	Картометрический	0,1	-
213	437066.58	2193886.16	Картометрический	0,1	-
214	437067.07	2193885.87	Картометрический	0,1	-
215	437071.68	2193883.27	Картометрический	0,1	-
216	437071.89	2193883.15	Картометрический	0,1	-
217	437076.32	2193880.79	Картометрический	0,1	-
218	437082.28	2193877.60	Картометрический	0,1	-
219	437082.80	2193877.34	Картометрический	0,1	-
220	437089.66	2193874.17	Картометрический	0,1	-
221	437095.04	2193871.43	Картометрический	0,1	-
222	437095.24	2193871.33	Картометрический	0,1	-
223	437100.39	2193868.84	Картометрический	0,1	-
224	437106.25	2193865.83	Картометрический	0,1	-
225	437106.70	2193865.61	Картометрический	0,1	-
226	437112.77	2193862.86	Картометрический	0,1	-
227	437119.27	2193859.58	Картометрический	0,1	-
228	437119.54	2193859.45	Картометрический	0,1	-
229	437128.30	2193855.36	Картометрический	0,1	-
230	437133.99	2193852.54	Картометрический	0,1	-
231	437138.20	2193850.38	Картометрический	0,1	-
232	437142.14	2193847.98	Картометрический	0,1	-
233	437144.89	2193846.29	Картометрический	0,1	-
234	437147.36	2193844.66	Картометрический	0,1	-

Раздел 2

Сведения о местоположении границ объекта

Обозначение характерных точек границ	Координаты, м		Метод определения координат характерной точки	Средняя квадратическая погрешность положения характерной точки (Mt), м	Описание обозначения точки на местности (при наличии)
	X	Y			
1	2	3	4	5	6
235	437149.75	2193842.95	Картометрический	0,1	-
236	437152.37	2193840.90	Картометрический	0,1	-
237	437154.64	2193838.90	Картометрический	0,1	-
238	437154.69	2193838.85	Картометрический	0,1	-
239	437157.19	2193836.68	Картометрический	0,1	-
240	437159.38	2193834.53	Картометрический	0,1	-
241	437162.87	2193830.73	Картометрический	0,1	-
242	437166.14	2193826.63	Картометрический	0,1	-
243	437166.19	2193826.57	Картометрический	0,1	-
244	437169.94	2193821.93	Картометрический	0,1	-
245	437171.95	2193818.96	Картометрический	0,1	-
246	437174.18	2193815.38	Картометрический	0,1	-
247	437177.41	2193809.75	Картометрический	0,1	-
248	437180.95	2193802.91	Картометрический	0,1	-
249	437185.94	2193792.92	Картометрический	0,1	-
250	437190.39	2193784.09	Картометрический	0,1	-
251	437190.46	2193783.94	Картометрический	0,1	-
252	437196.14	2193773.12	Картометрический	0,1	-
253	437196.22	2193772.97	Картометрический	0,1	-
254	437201.01	2193764.22	Картометрический	0,1	-
255	437205.74	2193755.59	Картометрический	0,1	-
256	437209.15	2193749.35	Картометрический	0,1	-
257	437211.40	2193744.90	Картометрический	0,1	-
258	437213.65	2193740.22	Картометрический	0,1	-
259	437214.73	2193737.95	Картометрический	0,1	-
260	437216.00	2193734.74	Картометрический	0,1	-
261	437216.77	2193732.22	Картометрический	0,1	-
262	437216.82	2193732.06	Картометрический	0,1	-
263	437218.18	2193727.88	Картометрический	0,1	-
264	437219.75	2193722.24	Картометрический	0,1	-
265	437220.54	2193718.52	Картометрический	0,1	-
266	437221.08	2193715.44	Картометрический	0,1	-
267	437221.33	2193712.72	Картометрический	0,1	-
268	437221.66	2193706.73	Картометрический	0,1	-
269	437222.19	2193691.48	Картометрический	0,1	-
270	437222.72	2193675.51	Картометрический	0,1	-
271	437223.25	2193652.74	Картометрический	0,1	-
272	437223.73	2193635.61	Картометрический	0,1	-
273	437223.73	2193635.55	Картометрический	0,1	-
274	437224.26	2193619.94	Картометрический	0,1	-

Раздел 2

Сведения о местоположении границ объекта

Обозначение характерных точек границ	Координаты, м		Метод определения координат характерной точки	Средняя квадратическая погрешность положения характерной точки (Mt), м	Описание обозначения точки на местности (при наличии)
	X	Y			
1	2	3	4	5	6
275	437224.68	2193608.69	Картометрический	0,1	-
276	437224.97	2193600.48	Картометрический	0,1	-
277	437224.99	2193600.07	Картометрический	0,1	-
278	437225.59	2193592.33	Картометрический	0,1	-
279	437225.63	2193591.88	Картометрический	0,1	-
280	437226.58	2193584.14	Картометрический	0,1	-
281	437226.68	2193583.46	Картометрический	0,1	-
282	437227.80	2193577.61	Картометрический	0,1	-
283	437227.84	2193577.44	Картометрический	0,1	-
284	437229.14	2193571.24	Картометрический	0,1	-
285	437229.33	2193570.47	Картометрический	0,1	-
286	437230.93	2193565.03	Картометрический	0,1	-
287	437231.09	2193564.53	Картометрический	0,1	-
288	437232.57	2193560.33	Картометрический	0,1	-
289	437232.75	2193559.84	Картометрический	0,1	-
290	437234.00	2193556.81	Картометрический	0,1	-
291	437243.02	2193560.47	Картометрический	0,1	-
292	437244.23	2193562.65	Картометрический	0,1	-
293	437245.10	2193561.30	Картометрический	0,1	-
294	437251.79	2193564.01	Картометрический	0,1	-
295	437252.28	2193561.19	Картометрический	0,1	-
296	437274.08	2193526.94	Картометрический	0,1	-
297	437303.19	2193487.29	Картометрический	0,1	-
298	437346.56	2193431.24	Картометрический	0,1	-
299	437359.12	2193442.67	Картометрический	0,1	-
300	437324.29	2193532.25	Картометрический	0,1	-
301	437311.03	2193660.11	Картометрический	0,1	-
302	437271.85	2193930.94	Картометрический	0,1	-
303	437260.40	2194040.27	Картометрический	0,1	-
304	437248.97	2194142.08	Картометрический	0,1	-
305	437251.50	2194166.94	Картометрический	0,1	-
306	437237.83	2194168.80	Картометрический	0,1	-
307	437221.54	2194228.68	Картометрический	0,1	-
308	437219.58	2194235.88	Картометрический	0,1	-
309	437217.62	2194243.08	Картометрический	0,1	-
310	437208.28	2194277.41	Картометрический	0,1	-
311	437210.41	2194292.63	Картометрический	0,1	-
312	437263.79	2194383.12	Картометрический	0,1	-
313	437264.12	2194402.47	Картометрический	0,1	-
314	437253.95	2194450.49	Картометрический	0,1	-

Раздел 2

Сведения о местоположении границ объекта

Обозначение характерных точек границ	Координаты, м		Метод определения координат характерной точки	Средняя квадратическая погрешность положения характерной точки (Mt), м	Описание обозначения точки на местности (при наличии)
	X	Y			
1	2	3	4	5	6
315	437232.87	2194463.11	Картометрический	0,1	-
316	437219.70	2194471.00	Картометрический	0,1	-
317	437218.92	2194469.53	Картометрический	0,1	-
318	437218.68	2194469.11	Картометрический	0,1	-
319	437214.90	2194462.72	Картометрический	0,1	-
320	437214.78	2194462.52	Картометрический	0,1	-
321	437206.32	2194448.99	Картометрический	0,1	-
322	437206.28	2194448.91	Картометрический	0,1	-
323	437195.40	2194431.83	Картометрический	0,1	-
324	437184.24	2194414.23	Картометрический	0,1	-
325	437184.20	2194414.17	Картометрический	0,1	-
326	437174.03	2194398.38	Картометрический	0,1	-
327	437173.97	2194398.30	Картометрический	0,1	-
328	437165.79	2194385.87	Картометрический	0,1	-
329	437155.89	2194370.44	Картометрический	0,1	-
330	437149.98	2194361.22	Картометрический	0,1	-
331	437149.94	2194361.15	Картометрический	0,1	-
332	437144.54	2194352.87	Картометрический	0,1	-
333	437138.37	2194343.12	Картометрический	0,1	-
334	437138.25	2194342.93	Картометрический	0,1	-
335	437135.52	2194338.83	Картометрический	0,1	-
336	437141.85	2194334.80	Картометрический	0,1	-
337	437139.57	2194331.37	Картометрический	0,1	-
338	437133.79	2194322.26	Картометрический	0,1	-
339	437122.20	2194304.11	Картометрический	0,1	-
340	437122.14	2194304.01	Картометрический	0,1	-
341	437109.49	2194284.50	Картометрический	0,1	-
342	437109.41	2194284.38	Картометрический	0,1	-
343	437095.99	2194264.05	Картометрический	0,1	-
344	437095.95	2194263.99	Картометрический	0,1	-
345	437086.08	2194249.15	Картометрический	0,1	-
346	437085.93	2194248.94	Картометрический	0,1	-
347	437077.35	2194236.45	Картометрический	0,1	-
348	437068.22	2194223.18	Картометрический	0,1	-
349	437057.01	2194206.73	Картометрический	0,1	-
350	437048.61	2194194.40	Картометрический	0,1	-
351	437039.58	2194180.80	Картометрический	0,1	-
352	437027.36	2194162.26	Картометрический	0,1	-
353	437027.32	2194162.19	Картометрический	0,1	-
354	437016.42	2194145.81	Картометрический	0,1	-

Раздел 2

Сведения о местоположении границ объекта

Обозначение характерных точек границ	Координаты, м		Метод определения координат характерной точки	Средняя квадратическая погрешность положения характерной точки (Mt), м	Описание обозначения точки на местности (при наличии)
	X	Y			
1	2	3	4	5	6
355	437006.22	2194130.26	Картометрический	0,1	-
356	437006.14	2194130.12	Картометрический	0,1	-
357	436999.68	2194120.47	Картометрический	0,1	-
358	436999.24	2194120.76	Картометрический	0,1	-
359	436995.19	2194114.83	Картометрический	0,1	-
200	436988.74	2194119.18	Картометрический	0,1	-
360	436433.34	2195238.43	Картометрический	0,1	-
361	436444.34	2195234.73	Картометрический	0,1	-
362	436463.68	2195224.98	Картометрический	0,1	-
363	436506.00	2195181.00	Картометрический	0,1	-
364	436544.86	2195114.31	Картометрический	0,1	-
365	436571.45	2195069.43	Картометрический	0,1	-
366	436595.00	2195016.00	Картометрический	0,1	-
367	436597.79	2194994.82	Картометрический	0,1	-
368	436603.00	2194974.00	Картометрический	0,1	-
369	436615.22	2194944.36	Картометрический	0,1	-
370	436648.00	2194904.30	Картометрический	0,1	-
371	436695.83	2194884.58	Картометрический	0,1	-
372	436715.98	2194879.97	Картометрический	0,1	-
373	436744.80	2194865.52	Картометрический	0,1	-
374	436767.30	2194880.48	Картометрический	0,1	-
375	436806.50	2194890.60	Картометрический	0,1	-
376	436857.01	2194909.91	Картометрический	0,1	-
377	436914.42	2194927.37	Картометрический	0,1	-
378	436915.53	2194927.48	Картометрический	0,1	-
379	436915.82	2194916.89	Картометрический	0,1	-
380	436954.52	2194921.88	Картометрический	0,1	-
381	437004.74	2194920.72	Картометрический	0,1	-
382	437064.92	2194913.62	Картометрический	0,1	-
383	437100.92	2194859.87	Картометрический	0,1	-
384	437135.62	2194827.62	Картометрический	0,1	-
385	437158.11	2194790.09	Картометрический	0,1	-
386	437184.99	2194738.75	Картометрический	0,1	-
387	437186.17	2194692.68	Картометрический	0,1	-
388	437191.76	2194681.78	Картометрический	0,1	-
389	437211.88	2194638.40	Картометрический	0,1	-
390	437216.09	2194627.08	Картометрический	0,1	-
391	437196.84	2194619.39	Картометрический	0,1	-
392	437211.88	2194609.92	Картометрический	0,1	-
393	437212.11	2194614.30	Картометрический	0,1	-

Раздел 2

Сведения о местоположении границ объекта

Обозначение характерных точек границ	Координаты, м		Метод определения координат характерной точки	Средняя квадратическая погрешность положения характерной точки (Mt), м	Описание обозначения точки на местности (при наличии)
	X	Y			
1	2	3	4	5	6
394	437212.22	2194616.64	Картометрический	0,1	-
395	437219.59	2194613.82	Картометрический	0,1	-
396	437229.41	2194610.07	Картометрический	0,1	-
397	437238.09	2194606.74	Картометрический	0,1	-
398	437237.83	2194603.20	Картометрический	0,1	-
399	437264.99	2194591.73	Картометрический	0,1	-
400	437301.81	2194575.43	Картометрический	0,1	-
401	437324.74	2194562.15	Картометрический	0,1	-
402	437347.07	2194544.65	Картометрический	0,1	-
403	437370.61	2194519.30	Картометрический	0,1	-
404	437374.48	2194508.53	Картометрический	0,1	-
405	437368.36	2194477.82	Картометрический	0,1	-
406	437366.06	2194473.53	Картометрический	0,1	-
407	437375.70	2194471.07	Картометрический	0,1	-
408	437425.41	2194458.38	Картометрический	0,1	-
409	437454.99	2194462.12	Картометрический	0,1	-
410	437512.28	2194447.68	Картометрический	0,1	-
411	437554.86	2194445.57	Картометрический	0,1	-
412	437566.87	2194437.74	Картометрический	0,1	-
413	437627.33	2194415.77	Картометрический	0,1	-
414	437656.09	2194461.16	Картометрический	0,1	-
415	437696.49	2194514.54	Картометрический	0,1	-
416	437721.23	2194525.09	Картометрический	0,1	-
417	437758.21	2194519.62	Картометрический	0,1	-
418	437825.10	2194501.37	Картометрический	0,1	-
419	437845.41	2194511.59	Картометрический	0,1	-
420	437929.20	2194543.73	Картометрический	0,1	-
421	437960.38	2194553.47	Картометрический	0,1	-
422	437989.61	2194568.08	Картометрический	0,1	-
423	438033.46	2194574.90	Картометрический	0,1	-
424	438098.55	2194555.25	Картометрический	0,1	-
425	438130.97	2194554.25	Картометрический	0,1	-
426	438165.00	2194560.29	Картометрический	0,1	-
427	438225.41	2194565.16	Картометрический	0,1	-
428	438281.12	2194587.91	Картометрический	0,1	-
429	438284.85	2194605.61	Картометрический	0,1	-
430	438286.42	2194610.74	Картометрический	0,1	-
431	438291.06	2194625.92	Картометрический	0,1	-
432	438363.80	2194677.70	Картометрический	0,1	-
433	438437.98	2194707.47	Картометрический	0,1	-

Раздел 2

Сведения о местоположении границ объекта

Обозначение характерных точек границ	Координаты, м		Метод определения координат характерной точки	Средняя квадратическая погрешность положения характерной точки (Mt), м	Описание обозначения точки на местности (при наличии)
	X	Y			
1	2	3	4	5	6
434	438469.95	2194727.30	Картометрический	0,1	-
435	438463.43	2194764.93	Картометрический	0,1	-
436	438484.99	2194768.71	Картометрический	0,1	-
437	438499.52	2194788.54	Картометрический	0,1	-
438	438504.81	2194792.67	Картометрический	0,1	-
439	438434.52	2194904.44	Картометрический	0,1	-
440	438454.02	2194922.71	Картометрический	0,1	-
441	438404.00	2195003.16	Картометрический	0,1	-
442	438383.16	2195029.47	Картометрический	0,1	-
443	438378.30	2195032.71	Картометрический	0,1	-
444	438357.04	2195046.87	Картометрический	0,1	-
445	438163.37	2195126.23	Картометрический	0,1	-
446	438095.62	2195153.63	Картометрический	0,1	-
447	438059.95	2195163.80	Картометрический	0,1	-
448	438000.19	2195172.95	Картометрический	0,1	-
449	437716.19	2195214.25	Картометрический	0,1	-
450	437397.35	2195267.94	Картометрический	0,1	-
451	437307.02	2195280.66	Картометрический	0,1	-
452	437288.51	2195251.33	Картометрический	0,1	-
453	437146.89	2195272.57	Картометрический	0,1	-
454	436753.41	2195330.40	Картометрический	0,1	-
455	436558.48	2195361.34	Картометрический	0,1	-
456	436521.22	2195362.11	Картометрический	0,1	-
457	436502.32	2195337.75	Картометрический	0,1	-
458	436476.00	2195306.00	Картометрический	0,1	-
459	436462.91	2195285.02	Картометрический	0,1	-
360	436433.34	2195238.43	Картометрический	0,1	-
460	437148.08	2193760.48	Картометрический	0,1	-
461	437132.18	2193772.19	Картометрический	0,1	-
462	437108.42	2193740.20	Картометрический	0,1	-
463	437124.39	2193727.93	Картометрический	0,1	-
460	437148.08	2193760.48	Картометрический	0,1	-
464	437119.09	2194345.59	Картометрический	0,1	-
465	437153.12	2194402.99	Картометрический	0,1	-
466	437157.24	2194409.26	Картометрический	0,1	-
467	437167.36	2194424.97	Картометрический	0,1	-
468	437178.53	2194442.57	Картометрический	0,1	-
469	437189.38	2194459.62	Картометрический	0,1	-
470	437197.75	2194473.02	Картометрический	0,1	-
471	437201.35	2194479.09	Картометрический	0,1	-

Раздел 2

Сведения о местоположении границ объекта

Обозначение характерных точек границ	Координаты, м		Метод определения координат характерной точки	Средняя квадратическая погрешность положения характерной точки (Mt), м	Описание обозначения точки на местности (при наличии)
	X	Y			
1	2	3	4	5	6
472	437204.51	2194485.07	Картометрический	0,1	-
473	437205.76	2194487.41	Картометрический	0,1	-
474	437207.31	2194490.64	Картометрический	0,1	-
475	437208.36	2194493.46	Картометрический	0,1	-
476	437209.46	2194497.00	Картометрический	0,1	-
477	437210.16	2194499.21	Картометрический	0,1	-
478	437212.42	2194503.03	Картометрический	0,1	-
479	437216.84	2194525.60	Картометрический	0,1	-
480	437217.51	2194529.03	Картометрический	0,1	-
481	437147.62	2194546.26	Картометрический	0,1	-
482	437129.68	2194555.32	Картометрический	0,1	-
483	437110.50	2194565.00	Картометрический	0,1	-
484	437082.46	2194579.17	Картометрический	0,1	-
485	437060.61	2194590.20	Картометрический	0,1	-
486	437032.74	2194604.28	Картометрический	0,1	-
487	436928.49	2194656.92	Картометрический	0,1	-
488	436922.72	2194636.01	Картометрический	0,1	-
489	436910.50	2194591.72	Картометрический	0,1	-
490	436891.83	2194524.07	Картометрический	0,1	-
491	436933.28	2194491.52	Картометрический	0,1	-
492	436973.37	2194460.04	Картометрический	0,1	-
493	437044.43	2194404.22	Картометрический	0,1	-
464	437119.09	2194345.59	Картометрический	0,1	-

3. Сведения о характерных точках части (частей) границы объекта

Обозначение характерных точек границ	Координаты, м		Метод определения координат характерной точки	Средняя квадратическая погрешность положения характерной точки (Mt), м	Описание обозначения точки на местности (при наличии)
	X	Y			
1	2	3	4	5	6
-	-	-	-	-	-

Раздел 3

Сведения о местоположении измененных (уточненных) границ объекта

1. Система координат -

2. Сведения о характерных точках границ объекта

Обозначение характерных точек границ	Существующие координаты, м		Измененные (уточненные) координаты, м		Метод определения координат характерной точки	Средняя квадратическая погрешность положения характерной точки (Mt), м	Описание обозначения точки на местности (при наличии)
	X	Y	X	Y			
1	2	3	4	5	6	7	8
-	-	-	-	-	-	-	

3. Сведения о характерных точках части (частей) границы объекта

Обозначение характерных точек границ	Существующие координаты, м		Измененные (уточненные) координаты, м		Метод определения координат характерной точки	Средняя квадратическая погрешность положения характерной точки (Mt), м	Описание обозначения точки на местности (при наличии)
	X	Y	X	Y			
1	2	3	4	5	6	7	8
-	-	-	-	-	-	-	

ГРАФИЧЕСКОЕ ОПИСАНИЕ
местоположения границ населенных пунктов, территориальных зон, особо охраняемых природных территорий, зон с особыми условиями использования территории

п. Дубровицы

(наименование объекта, местоположение границ которого описано (далее - объект))

Раздел 1

Сведения об объекте

№ п/п	Характеристики объекта	Описание характеристик
1	**2**	**3**
1.	Местоположение объекта	Московская область, Городской округ Подольск
2.	Площадь объекта +/- величина погрешности определения площади (Р +/- Дельта Р)	852435 кв. м ± 323 кв. м
3.	Иные характеристики объекта	

Раздел 2

Сведения о местоположении границ объекта

1. Система координат МСК-50, зона 2

2. Сведения о характерных точках границ объекта

Обозначение характерных точек границ	Координаты, м		Метод определения координат характерной точки	Средняя квадратическая погрешность положения характерной точки (Mt), м	Описание обозначения точки на местности (при наличии)
	X	Y			
1	2	3	4	5	6
1	434432.59	2186453.91	Картометрический	0,1	-
2	434429.57	2186460.16	Картометрический	0,1	-
3	434425.64	2186468.30	Картометрический	0,1	-
4	434424.00	2186471.70	Картометрический	0,1	-
5	434414.71	2186468.42	Картометрический	0,1	-
6	434406.76	2186465.69	Картометрический	0,1	-
7	434377.23	2186455.35	Картометрический	0,1	-
8	434366.13	2186451.52	Картометрический	0,1	-
9	434354.56	2186447.47	Картометрический	0,1	-
10	434329.96	2186438.81	Картометрический	0,1	-
11	434308.79	2186431.15	Картометрический	0,1	-
12	434293.54	2186425.35	Картометрический	0,1	-
13	434279.71	2186419.88	Картометрический	0,1	-
14	434279.12	2186421.44	Картометрический	0,1	-
15	434066.57	2186333.57	Картометрический	0,1	-
16	434060.13	2186330.66	Картометрический	0,1	-
17	434056.85	2186328.96	Картометрический	0,1	-
18	434054.10	2186327.33	Картометрический	0,1	-
19	434048.37	2186324.04	Картометрический	0,1	-
20	434033.11	2186315.65	Картометрический	0,1	-
21	434029.56	2186313.78	Картометрический	0,1	-
22	434027.87	2186313.11	Картометрический	0,1	-
23	434023.97	2186312.02	Картометрический	0,1	-
24	434024.81	2186308.28	Картометрический	0,1	-
25	434026.78	2186299.49	Картометрический	0,1	-
26	434028.35	2186292.47	Картометрический	0,1	-
27	434033.72	2186293.98	Картометрический	0,1	-
28	434035.61	2186294.61	Картометрический	0,1	-
29	434040.79	2186296.99	Картометрический	0,1	-
30	434049.44	2186301.77	Картометрический	0,1	-
31	434058.26	2186306.66	Картометрический	0,1	-
32	434064.74	2186310.24	Картометрический	0,1	-
33	434062.03	2186315.46	Картометрический	0,1	-
34	434080.93	2186323.78	Картометрический	0,1	-
35	434096.04	2186330.03	Картометрический	0,1	-

Раздел 2

Сведения о местоположении границ объекта

Обозначение характерных точек границ	Координаты, м		Метод определения координат характерной точки	Средняя квадратическая погрешность положения характерной точки (Mt), м	Описание обозначения точки на местности (при наличии)
	X	Y			
1	2	3	4	5	6
36	434123.41	2186340.66	Картометрический	0,1	-
37	434157.72	2186354.76	Картометрический	0,1	-
38	434205.82	2186374.61	Картометрический	0,1	-
39	434224.27	2186381.78	Картометрический	0,1	-
40	434251.26	2186392.67	Картометрический	0,1	-
41	434264.07	2186398.41	Картометрический	0,1	-
42	434313.82	2186416.97	Картометрический	0,1	-
43	434315.35	2186415.11	Картометрический	0,1	-
44	434315.87	2186412.44	Картометрический	0,1	-
45	434336.68	2186419.97	Картометрический	0,1	-
46	434361.18	2186428.60	Картометрический	0,1	-
47	434372.70	2186432.63	Картометрический	0,1	-
48	434383.80	2186436.46	Картометрический	0,1	-
49	434413.31	2186446.79	Картометрический	0,1	-
50	434421.47	2186449.60	Картометрический	0,1	-
51	434428.63	2186451.98	Картометрический	0,1	-
1	434432.59	2186453.91	Картометрический	0,1	-
52	433571.08	2187273.50	Картометрический	0,1	-
53	433566.01	2187267.48	Картометрический	0,1	-
54	433560.64	2187260.47	Картометрический	0,1	-
55	433556.90	2187255.28	Картометрический	0,1	-
56	433552.77	2187249.46	Картометрический	0,1	-
57	433545.66	2187239.40	Картометрический	0,1	-
58	433525.92	2187211.02	Картометрический	0,1	-
59	433513.21	2187192.55	Картометрический	0,1	-
60	433507.57	2187184.27	Картометрический	0,1	-
61	433501.43	2187175.34	Картометрический	0,1	-
62	433483.27	2187148.47	Картометрический	0,1	-
63	433476.06	2187137.69	Картометрический	0,1	-
64	433468.48	2187126.28	Картометрический	0,1	-
65	433458.57	2187111.10	Картометрический	0,1	-
66	433450.66	2187098.74	Картометрический	0,1	-
67	433424.38	2187058.04	Картометрический	0,1	-
68	433410.72	2187037.03	Картометрический	0,1	-
69	433399.84	2187020.39	Картометрический	0,1	-
70	433393.06	2187009.73	Картометрический	0,1	-
71	433390.95	2187005.91	Картометрический	0,1	-
72	433389.16	2187002.22	Картометрический	0,1	-
73	433387.90	2186999.13	Картометрический	0,1	-
74	433386.57	2186995.29	Картометрический	0,1	-

Раздел 2

Сведения о местоположении границ объекта

Обозначение характерных точек границ	Координаты, м		Метод определения координат характерной точки	Средняя квадратическая погрешность положения характерной точки (Mt), м	Описание обозначения точки на местности (при наличии)
	X	Y			
1	2	3	4	5	6
75	433385.73	2186991.96	Картометрический	0,1	-
76	433385.14	2186989.09	Картометрический	0,1	-
77	433384.86	2186986.95	Картометрический	0,1	-
78	433384.58	2186983.50	Картометрический	0,1	-
79	433384.59	2186979.56	Картометрический	0,1	-
80	433384.81	2186976.19	Картометрический	0,1	-
81	433385.63	2186969.63	Картометрический	0,1	-
82	433386.66	2186963.41	Картометрический	0,1	-
83	433388.02	2186956.09	Картометрический	0,1	-
84	433389.09	2186950.12	Картометрический	0,1	-
85	433390.62	2186941.22	Картометрический	0,1	-
86	433393.16	2186926.91	Картометрический	0,1	-
87	433394.15	2186921.45	Картометрический	0,1	-
88	433395.90	2186911.55	Картометрический	0,1	-
89	433400.17	2186887.65	Картометрический	0,1	-
90	433402.29	2186876.13	Картометрический	0,1	-
91	433407.83	2186845.72	Картометрический	0,1	-
92	433409.35	2186837.19	Картометрический	0,1	-
93	433410.77	2186828.86	Картометрический	0,1	-
94	433412.92	2186816.69	Картометрический	0,1	-
95	433416.88	2186793.65	Картометрический	0,1	-
96	433419.34	2186779.74	Картометрический	0,1	-
97	433420.32	2186774.50	Картометрический	0,1	-
98	433421.29	2186769.74	Картометрический	0,1	-
99	433422.94	2186762.21	Картометрический	0,1	-
100	433424.41	2186756.47	Картометрический	0,1	-
101	433425.47	2186753.26	Картометрический	0,1	-
102	433426.45	2186750.68	Картометрический	0,1	-
103	433428.42	2186746.79	Картометрический	0,1	-
104	433430.04	2186744.27	Картометрический	0,1	-
105	433432.56	2186744.80	Картометрический	0,1	-
106	433444.85	2186747.36	Картометрический	0,1	-
107	433456.93	2186750.65	Картометрический	0,1	-
108	433462.17	2186751.83	Картометрический	0,1	-
109	433578.95	2186775.02	Картометрический	0,1	-
110	433796.51	2186818.57	Картометрический	0,1	-
111	433918.98	2186848.69	Картометрический	0,1	-
112	433942.06	2186790.37	Картометрический	0,1	-
113	433958.28	2186709.34	Картометрический	0,1	-
114	433987.94	2186564.70	Картометрический	0,1	-

Раздел 2

Сведения о местоположении границ объекта

Обозначение характерных точек границ	Координаты, м		Метод определения координат характерной точки	Средняя квадратическая погрешность положения характерной точки (Mt), м	Описание обозначения точки на местности (при наличии)
	X	Y			
1	2	3	4	5	6
115	434006.40	2186567.13	Картометрический	0,1	-
116	434027.90	2186569.97	Картометрический	0,1	-
117	434161.23	2186592.43	Картометрический	0,1	-
118	434275.27	2186620.19	Картометрический	0,1	-
119	434354.50	2186648.44	Картометрический	0,1	-
120	434545.14	2186706.53	Картометрический	0,1	-
121	434561.28	2186715.73	Картометрический	0,1	-
122	434567.65	2186709.44	Картометрический	0,1	-
123	434570.27	2186710.24	Картометрический	0,1	-
124	434598.31	2186681.83	Картометрический	0,1	-
125	434608.85	2186671.16	Картометрический	0,1	-
126	434631.05	2186648.67	Картометрический	0,1	-
127	434656.34	2186622.95	Картометрический	0,1	-
128	434670.80	2186609.13	Картометрический	0,1	-
129	434685.97	2186594.62	Картометрический	0,1	-
130	434711.27	2186572.50	Картометрический	0,1	-
131	434711.45	2186572.38	Картометрический	0,1	-
132	434713.43	2186570.61	Картометрический	0,1	-
133	434759.22	2186523.65	Картометрический	0,1	-
134	434813.81	2186573.42	Картометрический	0,1	-
135	434913.63	2186664.41	Картометрический	0,1	-
136	434933.58	2186665.96	Картометрический	0,1	-
137	434927.15	2186703.62	Картометрический	0,1	-
138	434952.74	2186722.46	Картометрический	0,1	-
139	434958.29	2186723.55	Картометрический	0,1	-
140	434930.83	2186937.05	Картометрический	0,1	-
141	434929.24	2186949.38	Картометрический	0,1	-
142	434922.55	2186952.96	Картометрический	0,1	-
143	434885.84	2186940.91	Картометрический	0,1	-
144	434886.42	2186936.47	Картометрический	0,1	-
145	434851.85	2186927.54	Картометрический	0,1	-
146	434826.99	2186919.20	Картометрический	0,1	-
147	434826.19	2186925.61	Картометрический	0,1	-
148	434818.00	2186926.02	Картометрический	0,1	-
149	434813.28	2186914.61	Картометрический	0,1	-
150	434808.08	2186912.87	Картометрический	0,1	-
151	434800.45	2186894.88	Картометрический	0,1	-
152	434794.08	2186867.79	Картометрический	0,1	-
153	434794.00	2186867.82	Картометрический	0,1	-
154	434773.58	2186819.99	Картометрический	0,1	-

Раздел 2

Сведения о местоположении границ объекта

Обозначение характерных точек границ	Координаты, м		Метод определения координат характерной точки	Средняя квадратическая погрешность положения характерной точки (Mt), м	Описание обозначения точки на местности (при наличии)
	X	Y			
1	2	3	4	5	6
155	434760.34	2186819.68	Картометрический	0,1	-
156	434749.85	2186826.22	Картометрический	0,1	-
157	434746.88	2186862.57	Картометрический	0,1	-
158	434733.36	2186893.43	Картометрический	0,1	-
159	434730.12	2186894.12	Картометрический	0,1	-
160	434703.62	2186906.32	Картометрический	0,1	-
161	434681.12	2186910.12	Картометрический	0,1	-
162	434681.49	2186905.69	Картометрический	0,1	-
163	434664.34	2186909.75	Картометрический	0,1	-
164	434634.27	2186905.99	Картометрический	0,1	-
165	434619.71	2186905.42	Картометрический	0,1	-
166	434618.99	2186907.08	Картометрический	0,1	-
167	434611.80	2186903.19	Картометрический	0,1	-
168	434597.79	2186901.44	Картометрический	0,1	-
169	434580.36	2186922.08	Картометрический	0,1	-
170	434576.78	2186923.13	Картометрический	0,1	-
171	434572.17	2186938.32	Картометрический	0,1	-
172	434545.28	2186939.49	Картометрический	0,1	-
173	434529.47	2186940.23	Картометрический	0,1	-
174	434529.87	2186937.07	Картометрический	0,1	-
175	434526.98	2186937.92	Картометрический	0,1	-
176	434522.42	2186939.28	Картометрический	0,1	-
177	434521.36	2186946.15	Картометрический	0,1	-
178	434513.68	2186968.11	Картометрический	0,1	-
179	434504.29	2186971.60	Картометрический	0,1	-
180	434490.69	2186974.98	Картометрический	0,1	-
181	434481.54	2186973.29	Картометрический	0,1	-
182	434478.96	2186970.29	Картометрический	0,1	-
183	434477.40	2186968.53	Картометрический	0,1	-
184	434466.51	2186975.67	Картометрический	0,1	-
185	434460.27	2187002.38	Картометрический	0,1	-
186	434472.69	2187018.36	Картометрический	0,1	-
187	434490.26	2187017.37	Картометрический	0,1	-
188	434511.85	2187006.96	Картометрический	0,1	-
189	434540.81	2186989.05	Картометрический	0,1	-
190	434543.98	2187000.23	Картометрический	0,1	-
191	434544.58	2187000.18	Картометрический	0,1	-
192	434547.12	2187009.42	Картометрический	0,1	-
193	434547.93	2187012.36	Картометрический	0,1	-
194	434549.38	2187017.24	Картометрический	0,1	-

Раздел 2

Сведения о местоположении границ объекта

Обозначение характерных точек границ	Координаты, м		Метод определения координат характерной точки	Средняя квадратическая погрешность положения характерной точки (Mt), м	Описание обозначения точки на местности (при наличии)
	X	Y			
1	2	3	4	5	6
195	434591.00	2187077.96	Картометрический	0,1	-
196	434458.43	2187166.28	Картометрический	0,1	-
197	434353.54	2187260.24	Картометрический	0,1	-
198	434220.42	2187516.82	Картометрический	0,1	-
199	434205.00	2187578.30	Картометрический	0,1	-
200	434194.73	2187617.38	Картометрический	0,1	-
201	434137.20	2187580.99	Картометрический	0,1	-
202	434115.94	2187589.65	Картометрический	0,1	-
203	434067.09	2187772.18	Картометрический	0,1	-
204	433967.09	2187876.51	Картометрический	0,1	-
205	433963.01	2187854.13	Картометрический	0,1	-
206	433925.24	2187847.21	Картометрический	0,1	-
207	433927.21	2187833.92	Картометрический	0,1	-
208	433933.56	2187800.69	Картометрический	0,1	-
209	433941.80	2187771.34	Картометрический	0,1	-
210	433930.31	2187732.70	Картометрический	0,1	-
211	433926.88	2187679.26	Картометрический	0,1	-
212	433916.60	2187663.65	Картометрический	0,1	-
213	433904.65	2187631.82	Картометрический	0,1	-
214	433887.43	2187598.44	Картометрический	0,1	-
215	433872.59	2187553.06	Картометрический	0,1	-
216	433849.46	2187502.07	Картометрический	0,1	-
217	433847.36	2187503.42	Картометрический	0,1	-
218	433840.95	2187491.06	Картометрический	0,1	-
219	433844.08	2187485.90	Картометрический	0,1	-
220	433837.39	2187465.30	Картометрический	0,1	-
221	433784.53	2187412.78	Картометрический	0,1	-
222	433753.48	2187382.12	Картометрический	0,1	-
223	433756.81	2187375.01	Картометрический	0,1	-
224	433753.00	2187372.72	Картометрический	0,1	-
225	433745.60	2187368.32	Картометрический	0,1	-
226	433734.79	2187362.09	Картометрический	0,1	-
227	433725.33	2187357.08	Картометрический	0,1	-
228	433723.33	2187356.09	Картометрический	0,1	-
229	433715.92	2187352.45	Картометрический	0,1	-
230	433708.31	2187348.83	Картометрический	0,1	-
231	433695.14	2187342.67	Картометрический	0,1	-
232	433685.03	2187337.94	Картометрический	0,1	-
233	433667.76	2187330.20	Картометрический	0,1	-
234	433643.49	2187319.40	Картометрический	0,1	-

Раздел 2

Сведения о местоположении границ объекта

Обозначение характерных точек границ	Координаты, м		Метод определения координат характерной точки	Средняя квадратическая погрешность положения характерной точки (Mt), м	Описание обозначения точки на местности (при наличии)
	X	Y			
1	2	3	4	5	6
235	433620.71	2187309.31	Картометрический	0,1	-
236	433616.65	2187307.44	Картометрический	0,1	-
237	433612.16	2187305.23	Картометрический	0,1	-
238	433607.69	2187302.91	Картометрический	0,1	-
239	433604.54	2187301.10	Картометрический	0,1	-
240	433601.15	2187298.96	Картометрический	0,1	-
241	433593.34	2187293.44	Картометрический	0,1	-
242	433591.39	2187291.92	Картометрический	0,1	-
243	433580.25	2187285.77	Картометрический	0,1	-
244	433571.16	2187273.65	Картометрический	0,1	-
52	433571.08	2187273.50	Картометрический	0,1	-
245	433801.45	2187371.76	Картометрический	0,1	-
246	433800.96	2187375.68	Картометрический	0,1	-
247	433808.39	2187381.30	Картометрический	0,1	-
248	433858.42	2187418.55	Картометрический	0,1	-
249	433881.52	2187436.26	Картометрический	0,1	-
250	433906.40	2187438.47	Картометрический	0,1	-
251	433914.05	2187440.71	Картометрический	0,1	-
252	433956.59	2187452.55	Картометрический	0,1	-
253	433972.78	2187457.09	Картометрический	0,1	-
254	434048.68	2187476.72	Картометрический	0,1	-
255	434049.03	2187475.34	Картометрический	0,1	-
256	434071.24	2187480.80	Картометрический	0,1	-
257	434077.65	2187490.92	Картометрический	0,1	-
258	434076.89	2187495.01	Картометрический	0,1	-
259	434089.67	2187497.31	Картометрический	0,1	-
260	434100.33	2187410.49	Картометрический	0,1	-
261	434089.09	2187407.95	Картометрический	0,1	-
262	434089.45	2187406.37	Картометрический	0,1	-
263	434079.25	2187403.79	Картометрический	0,1	-
264	434073.07	2187402.29	Картометрический	0,1	-
265	434048.70	2187395.55	Картометрический	0,1	-
266	433993.66	2187379.54	Картометрический	0,1	-
267	433977.49	2187375.32	Картометрический	0,1	-
268	433933.46	2187352.39	Картометрический	0,1	-
269	433829.65	2187313.43	Картометрический	0,1	-
270	433813.35	2187348.76	Картометрический	0,1	-
271	433806.00	2187362.19	Картометрический	0,1	-
272	433803.35	2187367.10	Картометрический	0,1	-
245	433801.45	2187371.76	Картометрический	0,1	-

Раздел 2

Сведения о местоположении границ объекта

Обозначение характерных точек границ	Координаты, м		Метод определения координат характерной точки	Средняя квадратическая погрешность положения характерной точки (Mt), м	Описание обозначения точки на местности (при наличии)
	X	Y			
1	2	3	4	5	6
273	433748.20	2187138.56	Картометрический	0,1	-
274	433680.00	2187114.14	Картометрический	0,1	-
275	433674.20	2187133.20	Картометрический	0,1	-
276	433672.11	2187136.09	Картометрический	0,1	-
277	433665.98	2187159.84	Картометрический	0,1	-
278	433678.64	2187163.58	Картометрический	0,1	-
279	433704.14	2187173.29	Картометрический	0,1	-
280	433703.29	2187176.53	Картометрический	0,1	-
281	433696.85	2187191.89	Картометрический	0,1	-
282	433708.36	2187196.72	Картометрический	0,1	-
283	433698.50	2187219.63	Картометрический	0,1	-
284	433670.39	2187209.02	Картометрический	0,1	-
285	433664.61	2187224.94	Картометрический	0,1	-
286	433666.72	2187225.76	Картометрический	0,1	-
287	433700.89	2187239.34	Картометрический	0,1	-
288	433709.45	2187243.24	Картометрический	0,1	-
289	433764.77	2187262.75	Картометрический	0,1	-
290	433786.90	2187270.50	Картометрический	0,1	-
291	433793.92	2187259.11	Картометрический	0,1	-
292	433794.99	2187255.84	Картометрический	0,1	-
293	433798.24	2187250.47	Картометрический	0,1	-
294	433800.95	2187247.60	Картометрический	0,1	-
295	433799.65	2187247.00	Картометрический	0,1	-
296	433721.90	2187210.83	Картометрический	0,1	-
297	433727.80	2187195.55	Картометрический	0,1	-
273	433748.20	2187138.56	Картометрический	0,1	-
298	433880.52	2186903.69	Картометрический	0,1	-
299	433838.74	2186891.13	Картометрический	0,1	-
300	433835.08	2186890.81	Картометрический	0,1	-
301	433834.12	2186891.47	Картометрический	0,1	-
302	433827.21	2186906.95	Картометрический	0,1	-
303	433831.47	2186910.06	Картометрический	0,1	-
304	433828.21	2186918.11	Картометрический	0,1	-
305	433883.64	2186944.42	Картометрический	0,1	-
306	433885.25	2186940.64	Картометрический	0,1	-
298	433880.52	2186903.69	Картометрический	0,1	-
307	434287.45	2186921.25	Картометрический	0,1	-
308	434268.09	2186939.24	Картометрический	0,1	-
309	434298.55	2186970.82	Картометрический	0,1	-
310	434309.72	2186961.41	Картометрический	0,1	-

Раздел 2

Сведения о местоположении границ объекта

Обозначение характерных точек границ	Координаты, м		Метод определения координат характерной точки	Средняя квадратическая погрешность положения характерной точки (Mt), м	Описание обозначения точки на местности (при наличии)
	X	Y			
1	2	3	4	5	6
311	434331.92	2186984.42	Картометрический	0,1	-
312	434340.48	2186976.15	Картометрический	0,1	-
313	434313.58	2186947.51	Картометрический	0,1	-
307	434287.45	2186921.25	Картометрический	0,1	-
314	433973.60	2187273.69	Картометрический	0,1	-
315	433951.33	2187268.45	Картометрический	0,1	-
316	433941.04	2187309.56	Картометрический	0,1	-
317	433961.30	2187314.74	Картометрический	0,1	-
318	433964.64	2187311.38	Картометрический	0,1	-
314	433973.60	2187273.69	Картометрический	0,1	-
319	434844.72	2186673.48	Картометрический	0,1	-
320	434838.14	2186688.17	Картометрический	0,1	-
321	434849.24	2186690.48	Картометрический	0,1	-
322	434851.90	2186683.87	Картометрический	0,1	-
319	434844.72	2186673.48	Картометрический	0,1	-
323	434715.35	2186589.91	Картометрический	0,1	-
324	434718.14	2186596.85	Картометрический	0,1	-
325	434718.67	2186591.31	Картометрический	0,1	-
323	434715.35	2186589.91	Картометрический	0,1	-
326	434791.68	2186678.53	Картометрический	0,1	-
327	434769.74	2186668.42	Картометрический	0,1	-
328	434768.76	2186671.07	Картометрический	0,1	-
329	434741.90	2186655.99	Картометрический	0,1	-
330	434747.25	2186669.31	Картометрический	0,1	-
326	434791.68	2186678.53	Картометрический	0,1	-
331	434137.98	2186870.65	Картометрический	0,1	-
332	434174.57	2186701.49	Картометрический	0,1	-
333	433980.63	2186657.13	Картометрический	0,1	-
334	433939.73	2186820.35	Картометрический	0,1	-
335	434082.02	2186857.99	Картометрический	0,1	-
336	434083.58	2186855.16	Картометрический	0,1	-
337	434086.45	2186852.87	Картометрический	0,1	-
338	434089.69	2186851.75	Картометрический	0,1	-
339	434097.50	2186853.49	Картометрический	0,1	-
340	434101.01	2186854.80	Картометрический	0,1	-
341	434103.71	2186858.16	Картометрический	0,1	-
342	434104.34	2186861.92	Картометрический	0,1	-
331	434137.98	2186870.65	Картометрический	0,1	-
343	434742.77	2186651.47	Картометрический	0,1	-
344	434739.41	2186649.80	Картометрический	0,1	-

Раздел 2

Сведения о местоположении границ объекта

Обозначение характерных точек границ	Координаты, м		Метод определения координат характерной точки	Средняя квадратическая погрешность положения характерной точки (Mt), м	Описание обозначения точки на местности (при наличии)
	X	Y			
1	2	3	4	5	6
345	434741.65	2186655.41	Картометрический	0,1	-
346	434756.17	2186610.72	Картометрический	0,1	-
347	434785.18	2186626.70	Картометрический	0,1	-
348	434815.79	2186643.32	Картометрический	0,1	-
349	434828.61	2186650.20	Картометрический	0,1	-
350	434828.59	2186650.18	Картометрический	0,1	-
351	434782.98	2186625.30	Картометрический	0,1	-
352	434755.96	2186610.55	Картометрический	0,1	-
343	434742.77	2186651.47	Картометрический	0,1	-
353	434899.55	2186660.77	Картометрический	0,1	-
354	434853.87	2186631.64	Картометрический	0,1	-
355	434829.50	2186638.23	Картометрический	0,1	-
356	434844.97	2186658.98	Картометрический	0,1	-
357	434850.00	2186661.68	Картометрический	0,1	-
358	434848.87	2186664.21	Картометрический	0,1	-
359	434855.98	2186673.74	Картометрический	0,1	-
360	434861.58	2186659.83	Картометрический	0,1	-
361	434896.92	2186663.12	Картометрический	0,1	-
362	434898.92	2186663.27	Картометрический	0,1	-
353	434899.55	2186660.77	Картометрический	0,1	-

3. Сведения о характерных точках части (частей) границы объекта

Обозначение характерных точек границ	Координаты, м		Метод определения координат характерной точки	Средняя квадратическая погрешность положения характерной точки (Mt), м	Описание обозначения точки на местности (при наличии)
	X	Y			
1	2	3	4	5	6
-	-	-	-	-	-

Раздел 3

Сведения о местоположении измененных (уточненных) границ объекта

1. Система координат -

2. Сведения о характерных точках границ объекта

Обозначение характерных точек границ	Существующие координаты, м		Измененные (уточненные) координаты, м		Метод определения координат характерной точки	Средняя квадратическая погрешность положения характерной точки (Mt), м	Описание обозначения точки на местности (при наличии)
	X	Y	X	Y			
1	2	3	4	5	6	7	8
-	-	-	-	-	-	-	

3. Сведения о характерных точках части (частей) границы объекта

Обозначение характерных точек границ	Существующие координаты, м		Измененные (уточненные) координаты, м		Метод определения координат характерной точки	Средняя квадратическая погрешность положения характерной точки (Mt), м	Описание обозначения точки на местности (при наличии)
	X	Y	X	Y			
1	2	3	4	5	6	7	8
-	-	-	-	-	-	-	

ГРАФИЧЕСКОЕ ОПИСАНИЕ
местоположения границ населенных пунктов, территориальных зон, особо охраняемых природных территорий, зон с особыми условиями использования территории

п. Железнодорожный

(наименование объекта, местоположение границ которого описано (далее - объект))

Раздел 1

Сведения об объекте

№ п/п	Характеристики объекта	Описание характеристик
1	**2**	**3**
1.	Местоположение объекта	Московская область, Городской округ Подольск
2.	Площадь объекта +/- величина погрешности определения площади (Р +/- Дельта Р)	550434 кв. м ± 260 кв. м
3.	Иные характеристики объекта	

Раздел 2

Сведения о местоположении границ объекта

1. Система координат МСК-50, зона 2

2. Сведения о характерных точках границ объекта

Обозначение характерных точек границ	Координаты, м		Метод определения координат характерной точки	Средняя квадратическая погрешность положения характерной точки (Mt), м	Описание обозначения точки на местности (при наличии)
	X	Y			
1	2	3	4	5	6
1	428602.17	2191298.59	Картометрический	0,1	-
2	428610.15	2191244.08	Картометрический	0,1	-
3	428597.33	2191235.22	Картометрический	0,1	-
4	428605.79	2191184.17	Картометрический	0,1	-
5	428618.31	2191186.27	Картометрический	0,1	-
6	428620.55	2191177.13	Картометрический	0,1	-
7	428624.87	2191160.15	Картометрический	0,1	-
8	428628.76	2191144.36	Картометрический	0,1	-
9	428629.27	2191140.90	Картометрический	0,1	-
10	428628.33	2191138.64	Картометрический	0,1	-
11	428583.93	2191114.37	Картометрический	0,1	-
12	428581.70	2191115.72	Картометрический	0,1	-
13	428576.18	2191113.80	Картометрический	0,1	-
14	428552.08	2191097.67	Картометрический	0,1	-
15	428602.45	2191008.24	Картометрический	0,1	-
16	428312.83	2190867.37	Картометрический	0,1	-
17	428311.38	2190869.99	Картометрический	0,1	-
18	428302.44	2190866.59	Картометрический	0,1	-
19	428308.19	2190855.89	Картометрический	0,1	-
20	428312.72	2190847.00	Картометрический	0,1	-
21	428322.94	2190827.11	Картометрический	0,1	-
22	428332.97	2190807.42	Картометрический	0,1	-
23	428339.96	2190794.54	Картометрический	0,1	-
24	428347.45	2190780.84	Картометрический	0,1	-
25	428359.25	2190759.59	Картометрический	0,1	-
26	428365.76	2190746.04	Картометрический	0,1	-
27	428374.53	2190729.41	Картометрический	0,1	-
28	428381.58	2190713.68	Картометрический	0,1	-
29	428396.60	2190683.63	Картометрический	0,1	-
30	428407.70	2190659.97	Картометрический	0,1	-
31	428410.65	2190653.71	Картометрический	0,1	-
32	428421.08	2190633.32	Картометрический	0,1	-
33	428435.35	2190605.44	Картометрический	0,1	-
34	428436.14	2190603.90	Картометрический	0,1	-
35	428413.99	2190590.86	Картометрический	0,1	-

Раздел 2

Сведения о местоположении границ объекта

Обозначение характерных точек границ	Координаты, м		Метод определения координат характерной точки	Средняя квадратическая погрешность положения характерной точки (Mt), м	Описание обозначения точки на местности (при наличии)
	X	Y			
1	2	3	4	5	6
36	428413.52	2190589.29	Картометрический	0,1	-
37	428290.97	2190517.38	Картометрический	0,1	-
38	428289.84	2190516.72	Картометрический	0,1	-
39	428330.54	2190451.45	Картометрический	0,1	-
40	428387.27	2190362.76	Картометрический	0,1	-
41	428554.37	2190462.06	Картометрический	0,1	-
42	428561.23	2190448.83	Картометрический	0,1	-
43	428575.46	2190416.87	Картометрический	0,1	-
44	428581.56	2190402.77	Картометрический	0,1	-
45	428584.90	2190394.24	Картометрический	0,1	-
46	428448.11	2190331.53	Картометрический	0,1	-
47	428388.90	2190304.38	Картометрический	0,1	-
48	428205.72	2190217.47	Картометрический	0,1	-
49	428078.54	2190158.43	Картометрический	0,1	-
50	427990.67	2190139.12	Картометрический	0,1	-
51	427983.38	2190138.77	Картометрический	0,1	-
52	427808.00	2190063.12	Картометрический	0,1	-
53	427630.64	2189981.76	Картометрический	0,1	-
54	427581.62	2189960.08	Картометрический	0,1	-
55	427576.55	2189957.84	Картометрический	0,1	-
56	427574.95	2189957.10	Картометрический	0,1	-
57	427547.00	2189996.72	Картометрический	0,1	-
58	427509.08	2190051.33	Картометрический	0,1	-
59	427504.76	2190057.36	Картометрический	0,1	-
60	427496.13	2190063.57	Картометрический	0,1	-
61	427481.20	2190081.92	Картометрический	0,1	-
62	427468.73	2190098.63	Картометрический	0,1	-
63	427462.26	2190118.11	Картометрический	0,1	-
64	427464.76	2190120.31	Картометрический	0,1	-
65	427487.05	2190138.44	Картометрический	0,1	-
66	427511.44	2190156.41	Картометрический	0,1	-
67	427623.40	2190182.38	Картометрический	0,1	-
68	427651.96	2190188.98	Картометрический	0,1	-
69	427674.87	2190196.34	Картометрический	0,1	-
70	427737.27	2190216.38	Картометрический	0,1	-
71	427775.43	2190252.64	Картометрический	0,1	-
72	427809.23	2190326.81	Картометрический	0,1	-
73	428165.48	2191065.49	Картометрический	0,1	-
74	428197.56	2191050.38	Картометрический	0,1	-
75	428287.21	2191231.72	Картометрический	0,1	-

Раздел 2

Сведения о местоположении границ объекта

Обозначение характерных точек границ	Координаты, м		Метод определения координат характерной точки	Средняя квадратическая погрешность положения характерной точки (Mt), м	Описание обозначения точки на местности (при наличии)
	X	Y			
1	2	3	4	5	6
76	428340.35	2191342.44	Картометрический	0,1	-
77	428346.06	2191337.88	Картометрический	0,1	-
78	428384.96	2191320.24	Картометрический	0,1	-
79	428420.26	2191329.70	Картометрический	0,1	-
80	428458.51	2191339.95	Картометрический	0,1	-
81	428479.63	2191363.54	Картометрический	0,1	-
82	428483.56	2191361.82	Картометрический	0,1	-
83	428539.34	2191337.33	Картометрический	0,1	-
84	428553.81	2191331.36	Картометрический	0,1	-
85	428563.93	2191327.19	Картометрический	0,1	-
1	428602.17	2191298.59	Картометрический	0,1	-

3. Сведения о характерных точках части (частей) границы объекта

Обозначение характерных точек границ	Координаты, м		Метод определения координат характерной точки	Средняя квадратическая погрешность положения характерной точки (Mt), м	Описание обозначения точки на местности (при наличии)
	X	Y			
1	2	3	4	5	6
-	-	-	-	-	-

Раздел 3

Сведения о местоположении измененных (уточненных) границ объекта

1. Система координат -

2. Сведения о характерных точках границ объекта

Обозначение характерных точек границ	Существующие координаты, м		Измененные (уточненные) координаты, м		Метод определения координат характерной точки	Средняя квадратическая погрешность положения характерной точки (Mt), м	Описание обозначения точки на местности (при наличии)
	X	Y	X	Y			
1	2	3	4	5	6	7	8
-	-	-	-	-	-	-	

3. Сведения о характерных точках части (частей) границы объекта

Обозначение характерных точек границ	Существующие координаты, м		Измененные (уточненные) координаты, м		Метод определения координат характерной точки	Средняя квадратическая погрешность положения характерной точки (Mt), м	Описание обозначения точки на местности (при наличии)
	X	Y	X	Y			
1	2	3	4	5	6	7	8
-	-	-	-	-	-	-	

ГРАФИЧЕСКОЕ ОПИСАНИЕ
местоположения границ населенных пунктов, территориальных зон, особо охраняемых природных территорий, зон с особыми условиями использования территории

п. Кузнечики

(наименование объекта, местоположение границ которого описано (далее - объект))

Раздел 1

Сведения об объекте

№ п/п	Характеристики объекта	Описание характеристик
1	**2**	**3**
1.	Местоположение объекта	Московская область, Городской округ Подольск
2.	Площадь объекта +/- величина погрешности определения площади (Р +/- Дельта Р)	918953 кв. м ± 336 кв. м
3.	Иные характеристики объекта	

Раздел 2

Сведения о местоположении границ объекта

1. Система координат МСК-50, зона 2

2. Сведения о характерных точках границ объекта

Обозначение характерных точек границ	Координаты, м		Метод определения координат характерной точки	Средняя квадратическая погрешность положения характерной точки (Mt), м	Описание обозначения точки на местности (при наличии)
	X	Y			
1	2	3	4	5	6
1	431682.35	2185871.97	Картометрический	0,1	-
2	431667.43	2185865.42	Картометрический	0,1	-
3	431619.55	2185871.28	Картометрический	0,1	-
4	431570.78	2185876.68	Картометрический	0,1	-
5	431355.82	2185891.42	Картометрический	0,1	-
6	431305.34	2185884.13	Картометрический	0,1	-
7	431304.90	2185879.87	Картометрический	0,1	-
8	431305.30	2185871.03	Картометрический	0,1	-
9	431227.19	2185860.35	Картометрический	0,1	-
10	431208.25	2185857.14	Картометрический	0,1	-
11	431208.42	2185854.40	Картометрический	0,1	-
12	431189.95	2185850.58	Картометрический	0,1	-
13	431189.47	2185853.84	Картометрический	0,1	-
14	431164.64	2185850.82	Картометрический	0,1	-
15	431157.20	2185850.86	Картометрический	0,1	-
16	431157.31	2185849.96	Картометрический	0,1	-
17	431155.00	2185853.99	Картометрический	0,1	-
18	431150.00	2185856.99	Картометрический	0,1	-
19	431124.00	2185851.99	Картометрический	0,1	-
20	431094.00	2185846.99	Картометрический	0,1	-
21	431043.27	2185837.08	Картометрический	0,1	-
22	431024.15	2185833.56	Картометрический	0,1	-
23	431014.22	2185833.23	Картометрический	0,1	-
24	431003.66	2185835.28	Картометрический	0,1	-
25	430983.02	2185842.07	Картометрический	0,1	-
26	430949.66	2185855.86	Картометрический	0,1	-
27	430936.92	2185862.57	Картометрический	0,1	-
28	430935.65	2185863.02	Картометрический	0,1	-
29	430929.00	2185867.47	Картометрический	0,1	-
30	430932.88	2185874.63	Картометрический	0,1	-
31	430941.53	2185889.86	Картометрический	0,1	-
32	430950.47	2185926.83	Картометрический	0,1	-
33	430952.38	2185926.62	Картометрический	0,1	-
34	430953.45	2185935.10	Картометрический	0,1	-
35	430949.16	2185935.64	Картометрический	0,1	-

Раздел 2

Сведения о местоположении границ объекта

Обозначение характерных точек границ	Координаты, м		Метод определения координат характерной точки	Средняя квадратическая погрешность положения характерной точки (Mt), м	Описание обозначения точки на местности (при наличии)
	X	Y			
1	2	3	4	5	6
36	430953.33	2185975.32	Картометрический	0,1	-
37	430956.61	2185990.12	Картометрический	0,1	-
38	430970.97	2186033.46	Картометрический	0,1	-
39	430968.18	2186034.20	Картометрический	0,1	-
40	430971.23	2186042.30	Картометрический	0,1	-
41	430958.51	2186050.22	Картометрический	0,1	-
42	430926.86	2186069.87	Картометрический	0,1	-
43	430913.29	2186078.29	Картометрический	0,1	-
44	430875.45	2186022.68	Картометрический	0,1	-
45	430843.58	2186041.67	Картометрический	0,1	-
46	430835.21	2186029.31	Картометрический	0,1	-
47	430788.88	2185993.47	Картометрический	0,1	-
48	430783.70	2185994.49	Картометрический	0,1	-
49	430780.93	2185998.27	Картометрический	0,1	-
50	430750.79	2186039.35	Картометрический	0,1	-
51	430761.59	2186052.50	Картометрический	0,1	-
52	430732.82	2186076.55	Картометрический	0,1	-
53	430726.51	2186068.79	Картометрический	0,1	-
54	430713.45	2186079.41	Картометрический	0,1	-
55	430709.73	2186076.83	Картометрический	0,1	-
56	430690.51	2186062.13	Картометрический	0,1	-
57	430673.44	2186063.28	Картометрический	0,1	-
58	430668.90	2186064.12	Картометрический	0,1	-
59	430645.21	2186080.75	Картометрический	0,1	-
60	430635.56	2186087.51	Картометрический	0,1	-
61	430638.47	2186095.64	Картометрический	0,1	-
62	430643.51	2186106.47	Картометрический	0,1	-
63	430640.75	2186107.81	Картометрический	0,1	-
64	430594.58	2186142.56	Картометрический	0,1	-
65	430587.32	2186121.92	Картометрический	0,1	-
66	430580.73	2186131.89	Картометрический	0,1	-
67	430577.25	2186132.16	Картометрический	0,1	-
68	430564.33	2186138.99	Картометрический	0,1	-
69	430563.73	2186138.23	Картометрический	0,1	-
70	430553.06	2186144.17	Картометрический	0,1	-
71	430464.12	2186189.07	Картометрический	0,1	-
72	430503.04	2186191.50	Картометрический	0,1	-
73	430501.21	2186214.24	Картометрический	0,1	-
74	430462.82	2186212.14	Картометрический	0,1	-
75	430440.02	2186179.48	Картометрический	0,1	-

Раздел 2

Сведения о местоположении границ объекта

Обозначение характерных точек границ	Координаты, м		Метод определения координат характерной точки	Средняя квадратическая погрешность положения характерной точки (Mt), м	Описание обозначения точки на местности (при наличии)
	X	Y			
1	2	3	4	5	6
76	430429.74	2186161.60	Картометрический	0,1	-
77	430403.74	2186116.40	Картометрический	0,1	-
78	430399.87	2186115.48	Картометрический	0,1	-
79	430393.00	2186107.49	Картометрический	0,1	-
80	430390.39	2186103.22	Картометрический	0,1	-
81	430366.70	2186057.80	Картометрический	0,1	-
82	430322.03	2185973.15	Картометрический	0,1	-
83	430297.03	2185925.78	Картометрический	0,1	-
84	430296.46	2185920.63	Картометрический	0,1	-
85	430292.17	2185905.43	Картометрический	0,1	-
86	430277.19	2185875.79	Картометрический	0,1	-
87	430274.81	2185871.45	Картометрический	0,1	-
88	430269.88	2185862.45	Картометрический	0,1	-
89	430268.29	2185858.83	Картометрический	0,1	-
90	430262.67	2185846.06	Картометрический	0,1	-
91	430260.56	2185840.56	Картометрический	0,1	-
92	430256.44	2185826.73	Картометрический	0,1	-
93	430253.62	2185777.53	Картометрический	0,1	-
94	430253.62	2185777.49	Картометрический	0,1	-
95	430296.98	2185734.65	Картометрический	0,1	-
96	430371.55	2185668.10	Картометрический	0,1	-
97	430426.78	2185644.03	Картометрический	0,1	-
98	430466.43	2185660.08	Картометрический	0,1	-
99	430557.52	2185706.81	Картометрический	0,1	-
100	430648.62	2185753.53	Картометрический	0,1	-
101	430769.14	2185783.93	Картометрический	0,1	-
102	430831.52	2185756.08	Картометрический	0,1	-
103	430858.69	2185725.70	Картометрический	0,1	-
104	430877.01	2185672.20	Картометрический	0,1	-
105	430882.88	2185606.41	Картометрический	0,1	-
106	430900.88	2185418.53	Картометрический	0,1	-
107	430909.29	2185387.53	Картометрический	0,1	-
108	430906.60	2185359.16	Картометрический	0,1	-
109	430911.72	2185328.67	Картометрический	0,1	-
110	430918.85	2185315.48	Картометрический	0,1	-
111	430916.49	2185292.36	Картометрический	0,1	-
112	430907.21	2185270.16	Картометрический	0,1	-
113	430828.83	2185207.78	Картометрический	0,1	-
114	430810.63	2185165.95	Картометрический	0,1	-
115	430808.15	2185078.38	Картометрический	0,1	-

Раздел 2

Сведения о местоположении границ объекта

Обозначение характерных точек границ	Координаты, м		Метод определения координат характерной точки	Средняя квадратическая погрешность положения характерной точки (Mt), м	Описание обозначения точки на местности (при наличии)
	X	Y			
1	2	3	4	5	6
116	430818.32	2185021.67	Картометрический	0,1	-
117	430842.84	2184961.49	Картометрический	0,1	-
118	430874.67	2184874.98	Картометрический	0,1	-
119	430898.78	2184846.56	Картометрический	0,1	-
120	430908.93	2184826.05	Картометрический	0,1	-
121	430951.88	2184786.64	Картометрический	0,1	-
122	431000.51	2184747.76	Картометрический	0,1	-
123	431048.45	2184720.37	Картометрический	0,1	-
124	431093.94	2184699.34	Картометрический	0,1	-
125	431187.33	2184692.18	Картометрический	0,1	-
126	431195.33	2184702.75	Картометрический	0,1	-
127	431207.73	2184706.26	Картометрический	0,1	-
128	431227.49	2184708.19	Картометрический	0,1	-
129	431237.63	2184709.63	Картометрический	0,1	-
130	431259.09	2184716.09	Картометрический	0,1	-
131	431280.23	2184714.79	Картометрический	0,1	-
132	431285.02	2184712.98	Картометрический	0,1	-
133	431291.47	2184713.15	Картометрический	0,1	-
134	431298.15	2184714.70	Картометрический	0,1	-
135	431302.49	2184712.74	Картометрический	0,1	-
136	431307.99	2184713.51	Картометрический	0,1	-
137	431310.45	2184716.64	Картометрический	0,1	-
138	431330.39	2184724.23	Картометрический	0,1	-
139	431340.21	2184731.66	Картометрический	0,1	-
140	431343.67	2184736.32	Картометрический	0,1	-
141	431340.44	2184744.43	Картометрический	0,1	-
142	431342.70	2184749.44	Картометрический	0,1	-
143	431345.64	2184750.30	Картометрический	0,1	-
144	431348.24	2184748.67	Картометрический	0,1	-
145	431350.81	2184748.51	Картометрический	0,1	-
146	431352.41	2184752.18	Картометрический	0,1	-
147	431355.30	2184756.62	Картометрический	0,1	-
148	431357.20	2184763.80	Картометрический	0,1	-
149	431356.77	2184777.40	Картометрический	0,1	-
150	431352.66	2184798.51	Картометрический	0,1	-
151	431348.01	2184814.94	Картометрический	0,1	-
152	431346.28	2184821.23	Картометрический	0,1	-
153	431346.19	2184830.04	Картометрический	0,1	-
154	431347.33	2184835.61	Картометрический	0,1	-
155	431345.42	2184852.10	Картометрический	0,1	-

Раздел 2

Сведения о местоположении границ объекта

Обозначение характерных точек границ	Координаты, м		Метод определения координат характерной точки	Средняя квадратическая погрешность положения характерной точки (Mt), м	Описание обозначения точки на местности (при наличии)
	X	Y			
1	2	3	4	5	6
156	431342.36	2184874.24	Картометрический	0,1	-
157	431338.50	2184894.96	Картометрический	0,1	-
158	431336.32	2184910.80	Картометрический	0,1	-
159	431329.65	2184917.38	Картометрический	0,1	-
160	431325.85	2184918.54	Картометрический	0,1	-
161	431321.85	2184923.46	Картометрический	0,1	-
162	431319.29	2184927.60	Картометрический	0,1	-
163	431316.22	2184926.62	Картометрический	0,1	-
164	431316.18	2184922.56	Картометрический	0,1	-
165	431317.33	2184917.39	Картометрический	0,1	-
166	431316.58	2184915.84	Картометрический	0,1	-
167	431311.66	2184916.13	Картометрический	0,1	-
168	431307.99	2184915.56	Картометрический	0,1	-
169	431306.83	2184918.00	Картометрический	0,1	-
170	431306.80	2184921.30	Картометрический	0,1	-
171	431308.44	2184923.25	Картометрический	0,1	-
172	431311.22	2184922.91	Картометрический	0,1	-
173	431312.02	2184924.76	Картометрический	0,1	-
174	431311.35	2184932.88	Картометрический	0,1	-
175	431317.17	2184943.88	Картометрический	0,1	-
176	431317.62	2184947.32	Картометрический	0,1	-
177	431321.82	2184951.09	Картометрический	0,1	-
178	431327.27	2184953.95	Картометрический	0,1	-
179	431331.04	2184960.57	Картометрический	0,1	-
180	431334.05	2184975.96	Картометрический	0,1	-
181	431339.82	2184996.70	Картометрический	0,1	-
182	431346.43	2185020.94	Картометрический	0,1	-
183	431347.45	2185034.27	Картометрический	0,1	-
184	431346.56	2185045.36	Картометрический	0,1	-
185	431349.25	2185051.18	Картометрический	0,1	-
186	431351.39	2185062.93	Картометрический	0,1	-
187	431361.80	2185080.12	Картометрический	0,1	-
188	431371.82	2185088.74	Картометрический	0,1	-
189	431381.70	2185096.26	Картометрический	0,1	-
190	431394.60	2185109.90	Картометрический	0,1	-
191	431416.08	2185120.34	Картометрический	0,1	-
192	431437.94	2185126.08	Картометрический	0,1	-
193	431443.25	2185126.96	Картометрический	0,1	-
194	431395.65	2185137.63	Картометрический	0,1	-
195	431326.74	2185157.00	Картометрический	0,1	-

Раздел 2

Сведения о местоположении границ объекта

Обозначение характерных точек границ	Координаты, м		Метод определения координат характерной точки	Средняя квадратическая погрешность положения характерной точки (Mt), м	Описание обозначения точки на местности (при наличии)
	X	Y			
1	2	3	4	5	6
196	431322.13	2185149.89	Картометрический	0,1	-
197	431310.28	2185133.99	Картометрический	0,1	-
198	431292.39	2185114.19	Картометрический	0,1	-
199	431285.15	2185104.05	Картометрический	0,1	-
200	431263.51	2185089.62	Картометрический	0,1	-
201	431240.11	2185078.13	Картометрический	0,1	-
202	431231.47	2185071.97	Картометрический	0,1	-
203	431219.92	2185077.64	Картометрический	0,1	-
204	431197.87	2185088.48	Картометрический	0,1	-
205	431159.53	2185107.32	Картометрический	0,1	-
206	431155.89	2185108.94	Картометрический	0,1	-
207	431103.11	2185132.47	Картометрический	0,1	-
208	431100.15	2185138.55	Картометрический	0,1	-
209	431101.36	2185146.03	Картометрический	0,1	-
210	431091.19	2185163.01	Картометрический	0,1	-
211	431084.19	2185171.36	Картометрический	0,1	-
212	431059.79	2185200.40	Картометрический	0,1	-
213	431034.31	2185233.00	Картометрический	0,1	-
214	431022.79	2185268.25	Картометрический	0,1	-
215	431020.61	2185274.89	Картометрический	0,1	-
216	431016.15	2185288.51	Картометрический	0,1	-
217	431023.14	2185304.06	Картометрический	0,1	-
218	431035.82	2185323.18	Картометрический	0,1	-
219	431082.00	2185357.00	Картометрический	0,1	-
220	431115.50	2185366.75	Картометрический	0,1	-
221	431126.36	2185365.58	Картометрический	0,1	-
222	431140.12	2185364.67	Картометрический	0,1	-
223	431145.68	2185364.53	Картометрический	0,1	-
224	431186.21	2185364.46	Картометрический	0,1	-
225	431219.54	2185365.00	Картометрический	0,1	-
226	431223.09	2185365.93	Картометрический	0,1	-
227	431236.28	2185365.97	Картометрический	0,1	-
228	431241.80	2185367.56	Картометрический	0,1	-
229	431254.89	2185369.43	Картометрический	0,1	-
230	431267.38	2185371.01	Картометрический	0,1	-
231	431291.37	2185372.65	Картометрический	0,1	-
232	431317.21	2185374.25	Картометрический	0,1	-
233	431325.03	2185374.55	Картометрический	0,1	-
234	431324.59	2185385.88	Картометрический	0,1	-
235	431317.84	2185522.07	Картометрический	0,1	-

Раздел 2

Сведения о местоположении границ объекта

Обозначение характерных точек границ	Координаты, м		Метод определения координат характерной точки	Средняя квадратическая погрешность положения характерной точки (Mt), м	Описание обозначения точки на местности (при наличии)
	X	Y			
1	2	3	4	5	6
236	431363.47	2185524.84	Картометрический	0,1	-
237	431365.22	2185489.73	Картометрический	0,1	-
238	431370.83	2185490.90	Картометрический	0,1	-
239	431376.42	2185489.00	Картометрический	0,1	-
240	431376.19	2185493.62	Картометрический	0,1	-
241	431385.35	2185494.08	Картометрический	0,1	-
242	431405.73	2185495.09	Картометрический	0,1	-
243	431404.13	2185527.31	Картометрический	0,1	-
244	431537.44	2185535.43	Картометрический	0,1	-
245	431544.21	2185399.27	Картометрический	0,1	-
246	431544.57	2185385.01	Картометрический	0,1	-
247	431557.61	2185384.21	Картометрический	0,1	-
248	431560.04	2185384.06	Картометрический	0,1	-
249	431568.04	2185383.58	Картометрический	0,1	-
250	431572.32	2185382.86	Картометрический	0,1	-
251	431578.41	2185381.84	Картометрический	0,1	-
252	431581.81	2185378.67	Картометрический	0,1	-
253	431583.00	2185372.96	Картометрический	0,1	-
254	431583.12	2185365.06	Картометрический	0,1	-
255	431601.88	2185365.14	Картометрический	0,1	-
256	431607.69	2185365.82	Картометрический	0,1	-
257	431607.91	2185365.85	Картометрический	0,1	-
258	431656.01	2185367.93	Картометрический	0,1	-
259	431659.47	2185319.23	Картометрический	0,1	-
260	431659.52	2185318.23	Картометрический	0,1	-
261	431659.55	2185317.35	Картометрический	0,1	-
262	431659.65	2185315.19	Картометрический	0,1	-
263	431697.32	2185315.68	Картометрический	0,1	-
264	431709.81	2185316.30	Картометрический	0,1	-
265	431722.07	2185316.91	Картометрический	0,1	-
266	431743.09	2185318.12	Картометрический	0,1	-
267	431746.64	2185318.32	Картометрический	0,1	-
268	431812.06	2185323.96	Картометрический	0,1	-
269	431859.81	2185327.83	Картометрический	0,1	-
270	431880.53	2185331.35	Картометрический	0,1	-
271	431908.26	2185338.21	Картометрический	0,1	-
272	431917.04	2185341.07	Картометрический	0,1	-
273	431942.29	2185376.29	Картометрический	0,1	-
274	431965.78	2185407.90	Картометрический	0,1	-
275	431990.25	2185437.41	Картометрический	0,1	-

Раздел 2

Сведения о местоположении границ объекта

Обозначение характерных точек границ	Координаты, м		Метод определения координат характерной точки	Средняя квадратическая погрешность положения характерной точки (Mt), м	Описание обозначения точки на местности (при наличии)
	X	Y			
1	2	3	4	5	6
276	431975.74	2185457.76	Картометрический	0,1	-
277	431966.26	2185470.31	Картометрический	0,1	-
278	431948.67	2185497.27	Картометрический	0,1	-
279	431934.24	2185524.00	Картометрический	0,1	-
280	431928.86	2185537.75	Картометрический	0,1	-
281	431926.66	2185543.34	Картометрический	0,1	-
282	431926.12	2185544.73	Картометрический	0,1	-
283	431923.26	2185552.50	Картометрический	0,1	-
284	431919.82	2185557.46	Картометрический	0,1	-
285	431909.60	2185568.74	Картометрический	0,1	-
286	431898.28	2185582.52	Картометрический	0,1	-
287	431891.77	2185595.10	Картометрический	0,1	-
288	431892.88	2185609.57	Картометрический	0,1	-
289	431904.22	2185628.59	Картометрический	0,1	-
290	431919.07	2185648.29	Картометрический	0,1	-
291	431929.40	2185663.28	Картометрический	0,1	-
292	431933.71	2185667.94	Картометрический	0,1	-
293	431927.44	2185667.75	Картометрический	0,1	-
294	431826.71	2185668.37	Картометрический	0,1	-
295	431727.43	2185647.95	Картометрический	0,1	-
296	431707.60	2185643.88	Картометрический	0,1	-
297	431680.73	2185638.35	Картометрический	0,1	-
1	431682.35	2185871.97	Картометрический	0,1	-

3. Сведения о характерных точках части (частей) границы объекта

Обозначение характерных точек границ	Координаты, м		Метод определения координат характерной точки	Средняя квадратическая погрешность положения характерной точки (Mt), м	Описание обозначения точки на местности (при наличии)
	X	Y			
1	2	3	4	5	6
-	-	-	-	-	-

Раздел 3

Сведения о местоположении измененных (уточненных) границ объекта

1. Система координат -

2. Сведения о характерных точках границ объекта

Обозначение характерных точек границ	Существующие координаты, м		Измененные (уточненные) координаты, м		Метод определения координат характерной точки	Средняя квадратическая погрешность положения характерной точки (Mt), м	Описание обозначения точки на местности (при наличии)
	X	Y	X	Y			
1	2	3	4	5	6	7	8
-	-	-	-	-	-	-	

3. Сведения о характерных точках части (частей) границы объекта

Обозначение характерных точек границ	Существующие координаты, м		Измененные (уточненные) координаты, м		Метод определения координат характерной точки	Средняя квадратическая погрешность положения характерной точки (Mt), м	Описание обозначения точки на местности (при наличии)
	X	Y	X	Y			
1	2	3	4	5	6	7	8
-	-	-	-	-	-	-	

ГРАФИЧЕСКОЕ ОПИСАНИЕ
местоположения границ населенных пунктов, территориальных зон, особо охраняемых природных территорий, зон с особыми условиями использования территории

п. Лесные Поляны

(наименование объекта, местоположение границ которого описано (далее - объект))

Раздел 1

Сведения об объекте

№ п/п	Характеристики объекта	Описание характеристик
1	**2**	**3**
1.	Местоположение объекта	Московская область, Городской округ Подольск
2.	Площадь объекта +/- величина погрешности определения площади (Р +/- Дельта Р)	428666 кв. м ± 229 кв. м
3.	Иные характеристики объекта	

Раздел 2

Сведения о местоположении границ объекта

1. Система координат МСК-50, зона 2

2. Сведения о характерных точках границ объекта

Обозначение характерных точек границ	Координаты, м		Метод определения координат характерной точки	Средняя квадратическая погрешность положения характерной точки (Mt), м	Описание обозначения точки на местности (при наличии)
	X	Y			
1	2	3	4	5	6
1	419145.85	2198761.35	Картометрический	0,1	-
2	419236.88	2198710.16	Картометрический	0,1	-
3	419294.92	2198697.14	Картометрический	0,1	-
4	419360.01	2198666.22	Картометрический	0,1	-
5	419400.16	2198612.52	Картометрический	0,1	-
6	419410.44	2198540.09	Картометрический	0,1	-
7	419408.16	2198457.96	Картометрический	0,1	-
8	419396.88	2198394.63	Картометрический	0,1	-
9	419396.63	2198394.54	Картометрический	0,1	-
10	419351.43	2198375.88	Картометрический	0,1	-
11	419329.47	2198367.42	Картометрический	0,1	-
12	419325.25	2198366.24	Картометрический	0,1	-
13	419249.83	2198371.02	Картометрический	0,1	-
14	419194.97	2198377.40	Картометрический	0,1	-
15	419154.23	2198386.90	Картометрический	0,1	-
16	419154.23	2198375.39	Картометрический	0,1	-
17	419154.17	2198372.37	Картометрический	0,1	-
18	419153.98	2198363.72	Картометрический	0,1	-
19	419153.71	2198350.79	Картометрический	0,1	-
20	419188.20	2198343.05	Картометрический	0,1	-
21	419190.02	2198342.74	Картометрический	0,1	-
22	419247.16	2198336.12	Картометрический	0,1	-
23	419324.95	2198331.19	Картометрический	0,1	-
24	419328.76	2198331.37	Картометрический	0,1	-
25	419334.26	2198332.23	Картометрический	0,1	-
26	419337.70	2198333.13	Картометрический	0,1	-
27	419341.83	2198334.68	Картометрический	0,1	-
28	419364.59	2198343.44	Картометрический	0,1	-
29	419361.42	2198287.39	Картометрический	0,1	-
30	419386.46	2198254.80	Картометрический	0,1	-
31	419469.62	2198219.31	Картометрический	0,1	-
32	419470.54	2198168.76	Картометрический	0,1	-
33	419453.77	2198127.53	Картометрический	0,1	-
34	419399.88	2198063.67	Картометрический	0,1	-
35	419358.49	2198037.21	Картометрический	0,1	-

Раздел 2

Сведения о местоположении границ объекта

Обозначение характерных точек границ	Координаты, м		Метод определения координат характерной точки	Средняя квадратическая погрешность положения характерной точки (Mt), м	Описание обозначения точки на местности (при наличии)
	X	Y			
1	2	3	4	5	6
36	419330.00	2198009.32	Картометрический	0,1	-
37	419307.92	2197959.46	Картометрический	0,1	-
38	419299.60	2197930.56	Картометрический	0,1	-
39	419205.34	2197953.97	Картометрический	0,1	-
40	419242.97	2198101.11	Картометрический	0,1	-
41	419139.11	2198155.68	Картометрический	0,1	-
42	419121.05	2198136.86	Картометрический	0,1	-
43	418986.00	2198195.12	Картометрический	0,1	-
44	418878.26	2198296.54	Картометрический	0,1	-
45	418643.12	2198487.59	Картометрический	0,1	-
46	418732.69	2198512.43	Картометрический	0,1	-
47	418659.68	2198595.97	Картометрический	0,1	-
48	418661.94	2198668.22	Картометрический	0,1	-
49	418555.06	2198769.08	Картометрический	0,1	-
50	418631.83	2198812.73	Картометрический	0,1	-
51	418609.16	2198854.88	Картометрический	0,1	-
52	418603.80	2198864.84	Картометрический	0,1	-
53	418629.42	2198888.05	Картометрический	0,1	-
54	418739.42	2198806.74	Картометрический	0,1	-
55	418820.40	2198784.78	Картометрический	0,1	-
56	418836.00	2198803.78	Картометрический	0,1	-
57	418875.27	2198805.35	Картометрический	0,1	-
58	418932.89	2198772.54	Картометрический	0,1	-
59	418986.81	2198829.21	Картометрический	0,1	-
1	419145.85	2198761.35	Картометрический	0,1	-

3. Сведения о характерных точках части (частей) границы объекта

Обозначение характерных точек границ	Координаты, м		Метод определения координат характерной точки	Средняя квадратическая погрешность положения характерной точки (Mt), м	Описание обозначения точки на местности (при наличии)
	X	Y			
1	2	3	4	5	6
-	-	-	-	-	-

Раздел 3

Сведения о местоположении измененных (уточненных) границ объекта

1. Система координат -

2. Сведения о характерных точках границ объекта

Обозначение характерных точек границ	Существующие координаты, м		Измененные (уточненные) координаты, м		Метод определения координат характерной точки	Средняя квадратическая погрешность положения характерной точки (Mt), м	Описание обозначения точки на местности (при наличии)
	X	Y	X	Y			
1	2	3	4	5	6	7	8
-	-	-	-	-	-	-	

3. Сведения о характерных точках части (частей) границы объекта

Обозначение характерных точек границ	Существующие координаты, м		Измененные (уточненные) координаты, м		Метод определения координат характерной точки	Средняя квадратическая погрешность положения характерной точки (Mt), м	Описание обозначения точки на местности (при наличии)
	X	Y	X	Y			
1	2	3	4	5	6	7	8
-	-	-	-	-	-	-	

ГРАФИЧЕСКОЕ ОПИСАНИЕ
местоположения границ населенных пунктов, территориальных зон, особо охраняемых природных территорий, зон с особыми условиями использования территории

п. Леспроект

(наименование объекта, местоположение границ которого описано (далее - объект))

Раздел 1

Сведения об объекте

№ п/п	Характеристики объекта	Описание характеристик
1	**2**	**3**
1.	Местоположение объекта	Московская область, Городской округ Подольск
2.	Площадь объекта +/- величина погрешности определения площади (Р +/- Дельта Р)	121663 кв. м ± 122 кв. м
3.	Иные характеристики объекта	

Раздел 2

Сведения о местоположении границ объекта

1. Система координат МСК-50, зона 2

2. Сведения о характерных точках границ объекта

Обозначение характерных точек границ	Координаты, м		Метод определения координат характерной точки	Средняя квадратическая погрешность положения характерной точки (Mt), м	Описание обозначения точки на местности (при наличии)
	X	Y			
1	2	3	4	5	6
1	427961.63	2189716.52	Картометрический	0,1	-
2	427985.35	2189738.74	Картометрический	0,1	-
3	427986.52	2189753.12	Картометрический	0,1	-
4	427959.92	2189751.75	Картометрический	0,1	-
5	427929.35	2189767.80	Картометрический	0,1	-
6	427917.98	2189789.67	Картометрический	0,1	-
7	427855.62	2189788.72	Картометрический	0,1	-
8	427853.80	2189789.20	Картометрический	0,1	-
9	427844.16	2189810.48	Картометрический	0,1	-
10	427814.11	2189815.78	Картометрический	0,1	-
11	427783.14	2189802.37	Картометрический	0,1	-
12	427726.10	2189767.19	Картометрический	0,1	-
13	427726.04	2189767.17	Картометрический	0,1	-
14	427603.28	2189728.18	Картометрический	0,1	-
15	427601.93	2189727.75	Картометрический	0,1	-
16	427601.50	2189727.60	Картометрический	0,1	-
17	427608.16	2189695.99	Картометрический	0,1	-
18	427608.20	2189695.81	Картометрический	0,1	-
19	427589.08	2189692.52	Картометрический	0,1	-
20	427592.72	2189684.50	Картометрический	0,1	-
21	427597.60	2189673.80	Картометрический	0,1	-
22	427597.50	2189673.76	Картометрический	0,1	-
23	427599.28	2189669.89	Картометрический	0,1	-
24	427598.06	2189669.71	Картометрический	0,1	-
25	427620.11	2189624.40	Картометрический	0,1	-
26	427644.60	2189625.18	Картометрический	0,1	-
27	427675.57	2189565.12	Картометрический	0,1	-
28	427679.27	2189567.46	Картометрический	0,1	-
29	427698.23	2189577.02	Картометрический	0,1	-
30	427703.51	2189574.79	Картометрический	0,1	-
31	427712.91	2189579.23	Картометрический	0,1	-
32	427711.08	2189583.46	Картометрический	0,1	-
33	427711.62	2189583.76	Картометрический	0,1	-
34	427713.00	2189581.00	Картометрический	0,1	-
35	427716.00	2189582.00	Картометрический	0,1	-

Раздел 2

Сведения о местоположении границ объекта

Обозначение характерных точек границ	Координаты, м		Метод определения координат характерной точки	Средняя квадратическая погрешность положения характерной точки (Mt), м	Описание обозначения точки на местности (при наличии)
	X	Y			
1	2	3	4	5	6
36	427714.67	2189585.32	Картометрический	0,1	-
37	427718.35	2189587.22	Картометрический	0,1	-
38	427762.47	2189595.66	Картометрический	0,1	-
39	427778.13	2189584.48	Картометрический	0,1	-
40	427793.12	2189603.13	Картометрический	0,1	-
41	427824.52	2189610.69	Картометрический	0,1	-
42	427825.65	2189621.26	Картометрический	0,1	-
43	427826.62	2189621.72	Картометрический	0,1	-
44	427826.88	2189621.04	Картометрический	0,1	-
45	427830.25	2189622.31	Картометрический	0,1	-
46	427833.29	2189623.43	Картометрический	0,1	-
47	427834.14	2189621.23	Картометрический	0,1	-
48	427846.84	2189626.13	Картометрический	0,1	-
49	427848.24	2189629.79	Картометрический	0,1	-
50	427850.83	2189630.37	Картометрический	0,1	-
51	427858.61	2189631.75	Картометрический	0,1	-
52	427863.88	2189632.62	Картометрический	0,1	-
53	427878.75	2189638.14	Картометрический	0,1	-
54	427874.52	2189644.31	Картометрический	0,1	-
55	427889.86	2189651.55	Картометрический	0,1	-
56	427907.86	2189641.81	Картометрический	0,1	-
57	427926.02	2189648.92	Картометрический	0,1	-
58	427931.46	2189634.56	Картометрический	0,1	-
59	427966.70	2189646.48	Картометрический	0,1	-
60	427970.36	2189647.76	Картометрический	0,1	-
61	427967.85	2189654.16	Картометрический	0,1	-
62	427964.35	2189663.91	Картометрический	0,1	-
63	427967.74	2189665.22	Картометрический	0,1	-
64	427955.20	2189705.94	Картометрический	0,1	-
65	427959.16	2189720.23	Картометрический	0,1	-
1	427961.63	2189716.52	Картометрический	0,1	-
66	427981.19	2189618.49	Картометрический	0,1	-
67	427970.32	2189647.56	Картометрический	0,1	-
68	427967.31	2189646.37	Картометрический	0,1	-
69	427931.81	2189634.22	Картометрический	0,1	-
70	427941.58	2189605.12	Картометрический	0,1	-
66	427981.19	2189618.49	Картометрический	0,1	-
71	428444.50	2189748.92	Картометрический	0,1	-
72	428445.52	2189749.73	Картометрический	0,1	-
73	428444.95	2189729.12	Картометрический	0,1	-

Раздел 2

Сведения о местоположении границ объекта

Обозначение характерных точек границ	Координаты, м		Метод определения координат характерной точки	Средняя квадратическая погрешность положения характерной точки (Mt), м	Описание обозначения точки на местности (при наличии)
	X	Y			
1	2	3	4	5	6
74	428469.09	2189743.45	Картометрический	0,1	-
75	428495.22	2189774.00	Картометрический	0,1	-
76	428482.67	2189779.48	Картометрический	0,1	-
77	428483.60	2189780.25	Картометрический	0,1	-
78	428484.38	2189779.89	Картометрический	0,1	-
79	428485.33	2189779.52	Картометрический	0,1	-
80	428494.83	2189775.86	Картометрический	0,1	-
81	428502.25	2189773.54	Картометрический	0,1	-
82	428510.10	2189773.20	Картометрический	0,1	-
83	428524.58	2189773.01	Картометрический	0,1	-
84	428547.98	2189774.38	Картометрический	0,1	-
85	428557.65	2189773.64	Картометрический	0,1	-
86	428558.26	2189780.29	Картометрический	0,1	-
87	428548.04	2189781.08	Картометрический	0,1	-
88	428524.43	2189779.70	Картометрический	0,1	-
89	428510.29	2189779.88	Картометрический	0,1	-
90	428503.41	2189780.18	Картометрический	0,1	-
91	428497.03	2189782.17	Картометрический	0,1	-
92	428490.49	2189784.70	Картометрический	0,1	-
93	428489.63	2189785.20	Картометрический	0,1	-
94	428499.77	2189793.49	Картометрический	0,1	-
95	428523.65	2189811.75	Картометрический	0,1	-
96	428528.97	2189805.77	Картометрический	0,1	-
97	428551.55	2189823.97	Картометрический	0,1	-
98	428555.21	2189826.89	Картометрический	0,1	-
99	428550.64	2189832.40	Картометрический	0,1	-
100	428554.28	2189835.18	Картометрический	0,1	-
101	428485.73	2189894.00	Картометрический	0,1	-
102	428471.33	2189944.50	Картометрический	0,1	-
103	428450.04	2189949.93	Картометрический	0,1	-
104	428387.71	2189950.20	Картометрический	0,1	-
105	428382.73	2189920.61	Картометрический	0,1	-
106	428371.80	2189923.68	Картометрический	0,1	-
107	428349.97	2189956.05	Картометрический	0,1	-
108	428319.32	2189953.50	Картометрический	0,1	-
109	428315.28	2189911.50	Картометрический	0,1	-
110	428298.69	2189914.03	Картометрический	0,1	-
111	428298.72	2189914.31	Картометрический	0,1	-
112	428297.79	2189914.45	Картометрический	0,1	-
113	428298.73	2189914.40	Картометрический	0,1	-

Раздел 2

Сведения о местоположении границ объекта

Обозначение характерных точек границ	Координаты, м		Метод определения координат характерной точки	Средняя квадратическая погрешность положения характерной точки (Mt), м	Описание обозначения точки на местности (при наличии)
	X	Y			
1	2	3	4	5	6
114	428302.62	2189935.12	Картометрический	0,1	-
115	428301.51	2189939.03	Картометрический	0,1	-
116	428293.36	2189945.00	Картометрический	0,1	-
117	428279.12	2189949.24	Картометрический	0,1	-
118	428271.95	2189946.60	Картометрический	0,1	-
119	428268.68	2189944.03	Картометрический	0,1	-
120	428247.65	2189966.68	Картометрический	0,1	-
121	428200.54	2189937.10	Картометрический	0,1	-
122	428206.30	2189907.13	Картометрический	0,1	-
123	428209.77	2189903.31	Картометрический	0,1	-
124	428211.01	2189931.09	Картометрический	0,1	-
125	428217.26	2189934.95	Картометрический	0,1	-
126	428238.52	2189928.46	Картометрический	0,1	-
127	428239.35	2189908.61	Картометрический	0,1	-
128	428237.90	2189896.08	Картометрический	0,1	-
129	428216.06	2189896.12	Картометрический	0,1	-
130	428224.85	2189886.21	Картометрический	0,1	-
131	428246.67	2189873.61	Картометрический	0,1	-
132	428247.77	2189859.57	Картометрический	0,1	-
133	428271.95	2189857.18	Картометрический	0,1	-
134	428274.09	2189857.79	Картометрический	0,1	-
135	428290.41	2189848.35	Картометрический	0,1	-
136	428291.20	2189847.90	Картометрический	0,1	-
137	428291.66	2189847.64	Картометрический	0,1	-
138	428253.81	2189802.82	Картометрический	0,1	-
139	428256.31	2189783.88	Картометрический	0,1	-
140	428259.24	2189774.32	Картометрический	0,1	-
141	428267.26	2189755.21	Картометрический	0,1	-
142	428261.87	2189754.98	Картометрический	0,1	-
143	428261.20	2189734.98	Картометрический	0,1	-
144	428275.33	2189736.01	Картометрический	0,1	-
145	428283.56	2189716.44	Картометрический	0,1	-
146	428384.63	2189701.88	Картометрический	0,1	-
147	428410.83	2189722.61	Картометрический	0,1	-
148	428422.55	2189727.14	Картометрический	0,1	-
149	428434.73	2189732.94	Картометрический	0,1	-
150	428444.33	2189742.70	Картометрический	0,1	-
71	428444.50	2189748.92	Картометрический	0,1	-
151	428524.50	2189690.15	Картометрический	0,1	-
152	428525.10	2189693.16	Картометрический	0,1	-

Раздел 2

Сведения о местоположении границ объекта

Обозначение характерных точек границ	Координаты, м		Метод определения координат характерной точки	Средняя квадратическая погрешность положения характерной точки (Mt), м	Описание обозначения точки на местности (при наличии)
	X	Y			
1	2	3	4	5	6
153	428539.07	2189712.97	Картометрический	0,1	-
154	428552.64	2189734.41	Картометрический	0,1	-
155	428519.84	2189758.43	Картометрический	0,1	-
156	428519.32	2189757.40	Картометрический	0,1	-
157	428501.26	2189768.86	Картометрический	0,1	-
158	428462.67	2189737.24	Картометрический	0,1	-
159	428500.30	2189702.67	Картометрический	0,1	-
151	428524.50	2189690.15	Картометрический	0,1	-
160	427527.87	2189673.96	Картометрический	0,1	-
161	427556.61	2189682.89	Картометрический	0,1	-
162	427554.58	2189712.56	Картометрический	0,1	-
163	427515.80	2189703.53	Картометрический	0,1	-
160	427527.87	2189673.96	Картометрический	0,1	-

3. Сведения о характерных точках части (частей) границы объекта

Обозначение характерных точек границ	Координаты, м		Метод определения координат характерной точки	Средняя квадратическая погрешность положения характерной точки (Mt), м	Описание обозначения точки на местности (при наличии)
	X	Y			
1	2	3	4	5	6
-	-	-	-	-	-

Раздел 3

Сведения о местоположении измененных (уточненных) границ объекта

1. Система координат -

2. Сведения о характерных точках границ объекта

Обозначение характерных точек границ	Существующие координаты, м		Измененные (уточненные) координаты, м		Метод определения координат характерной точки	Средняя квадратическая погрешность положения характерной точки (Mt), м	Описание обозначения точки на местности (при наличии)
	X	Y	X	Y			
1	2	3	4	5	6	7	8
-	-	-	-	-	-	-	

3. Сведения о характерных точках части (частей) границы объекта

Обозначение характерных точек границ	Существующие координаты, м		Измененные (уточненные) координаты, м		Метод определения координат характерной точки	Средняя квадратическая погрешность положения характерной точки (Mt), м	Описание обозначения точки на местности (при наличии)
	X	Y	X	Y			
1	2	3	4	5	6	7	8
-	-	-	-	-	-	-	

ГРАФИЧЕСКОЕ ОПИСАНИЕ
местоположения границ населенных пунктов, территориальных зон, особо охраняемых природных территорий, зон с особыми условиями использования территории

п. Молодёжный

(наименование объекта, местоположение границ которого описано (далее - объект))

Раздел 1

Сведения об объекте

№ п/п	Характеристики объекта	Описание характеристик
1	**2**	**3**
1.	Местоположение объекта	Московская область, Городской округ Подольск
2.	Площадь объекта +/- величина погрешности определения площади (Р +/- Дельта Р)	1197321 кв. м ± 383 кв. м
3.	Иные характеристики объекта	

Раздел 2

Сведения о местоположении границ объекта

1. Система координат МСК-50, зона 2

2. Сведения о характерных точках границ объекта

Обозначение характерных точек границ	Координаты, м		Метод определения координат характерной точки	Средняя квадратическая погрешность положения характерной точки (Mt), м	Описание обозначения точки на местности (при наличии)
	X	Y			
1	2	3	4	5	6
1	420737.70	2187790.66	Картометрический	0,1	-
2	420677.22	2187807.68	Картометрический	0,1	-
3	420576.63	2187849.73	Картометрический	0,1	-
4	420609.34	2187924.81	Картометрический	0,1	-
5	420596.05	2187919.61	Картометрический	0,1	-
6	420601.89	2187934.10	Картометрический	0,1	-
7	420579.99	2187963.18	Картометрический	0,1	-
8	420582.66	2187983.87	Картометрический	0,1	-
9	420578.55	2188012.73	Картометрический	0,1	-
10	420578.67	2188013.19	Картометрический	0,1	-
11	420578.68	2188013.20	Картометрический	0,1	-
12	420561.25	2188036.22	Картометрический	0,1	-
13	420580.84	2188065.59	Картометрический	0,1	-
14	420580.52	2188084.81	Картометрический	0,1	-
15	420547.33	2188066.57	Картометрический	0,1	-
16	420616.85	2188186.48	Картометрический	0,1	-
17	420593.52	2188200.30	Картометрический	0,1	-
18	420613.78	2188219.18	Картометрический	0,1	-
19	420671.46	2188278.31	Картометрический	0,1	-
20	420702.74	2188272.90	Картометрический	0,1	-
21	420758.80	2188263.20	Картометрический	0,1	-
22	420812.19	2188261.30	Картометрический	0,1	-
23	420861.81	2188259.32	Картометрический	0,1	-
24	420945.81	2188229.64	Картометрический	0,1	-
25	420988.51	2188214.56	Картометрический	0,1	-
26	420996.53	2188157.30	Картометрический	0,1	-
27	421074.80	2188174.60	Картометрический	0,1	-
28	421083.76	2188176.58	Картометрический	0,1	-
29	421220.22	2188206.73	Картометрический	0,1	-
30	421113.51	2188115.16	Картометрический	0,1	-
31	421121.82	2188115.99	Картометрический	0,1	-
32	421151.46	2188121.93	Картометрический	0,1	-
33	421180.69	2188131.80	Картометрический	0,1	-
34	421198.49	2188137.66	Картометрический	0,1	-
35	421210.99	2188134.01	Картометрический	0,1	-

Раздел 2

Сведения о местоположении границ объекта

Обозначение характерных точек границ	Координаты, м		Метод определения координат характерной точки	Средняя квадратическая погрешность положения характерной точки (Mt), м	Описание обозначения точки на местности (при наличии)
	X	Y			
1	2	3	4	5	6
36	421224.54	2188090.69	Картометрический	0,1	-
37	421265.57	2187959.51	Картометрический	0,1	-
38	421342.33	2187857.72	Картометрический	0,1	-
39	421349.26	2187821.88	Картометрический	0,1	-
40	421353.62	2187778.25	Картометрический	0,1	-
41	421358.03	2187747.22	Картометрический	0,1	-
42	421379.70	2187578.67	Картометрический	0,1	-
43	421377.05	2187537.76	Картометрический	0,1	-
44	421380.21	2187512.21	Картометрический	0,1	-
45	421396.15	2187479.96	Картометрический	0,1	-
46	421395.18	2187479.44	Картометрический	0,1	-
47	421415.44	2187436.37	Картометрический	0,1	-
48	421430.27	2187403.97	Картометрический	0,1	-
49	421432.85	2187398.19	Картометрический	0,1	-
50	421437.63	2187385.33	Картометрический	0,1	-
51	421450.59	2187354.56	Картометрический	0,1	-
52	421453.97	2187348.80	Картометрический	0,1	-
53	421520.69	2187209.79	Картометрический	0,1	-
54	421483.28	2187192.25	Картометрический	0,1	-
55	421469.17	2187145.72	Картометрический	0,1	-
56	421494.85	2187086.43	Картометрический	0,1	-
57	421469.47	2187074.33	Картометрический	0,1	-
58	421471.00	2187071.29	Картометрический	0,1	-
59	421469.74	2187070.65	Картометрический	0,1	-
60	421496.50	2186998.38	Картометрический	0,1	-
61	421501.10	2186985.94	Картометрический	0,1	-
62	421510.06	2186970.20	Картометрический	0,1	-
63	421531.46	2186921.79	Картометрический	0,1	-
64	421618.96	2186734.56	Картометрический	0,1	-
65	421649.51	2186669.21	Картометрический	0,1	-
66	421651.85	2186664.19	Картометрический	0,1	-
67	421664.16	2186599.49	Картометрический	0,1	-
68	421639.42	2186563.22	Картометрический	0,1	-
69	421686.46	2186492.54	Картометрический	0,1	-
70	421690.13	2186487.52	Картометрический	0,1	-
71	421748.90	2186407.15	Картометрический	0,1	-
72	421714.25	2186376.40	Картометрический	0,1	-
73	421597.24	2186272.54	Картометрический	0,1	-
74	421337.75	2186313.99	Картометрический	0,1	-
75	421081.34	2186363.18	Картометрический	0,1	-

Раздел 2

Сведения о местоположении границ объекта

Обозначение характерных точек границ	Координаты, м		Метод определения координат характерной точки	Средняя квадратическая погрешность положения характерной точки (Mt), м	Описание обозначения точки на местности (при наличии)
	X	Y			
1	2	3	4	5	6
76	420940.69	2186429.44	Картометрический	0,1	-
77	420877.41	2186459.25	Картометрический	0,1	-
78	420780.28	2186505.01	Картометрический	0,1	-
79	420760.04	2186514.54	Картометрический	0,1	-
80	420823.62	2186624.99	Картометрический	0,1	-
81	420944.61	2186835.19	Картометрический	0,1	-
82	420909.18	2186920.77	Картометрический	0,1	-
83	420882.29	2186893.24	Картометрический	0,1	-
84	420879.09	2186898.32	Картометрический	0,1	-
85	420904.46	2186929.46	Картометрический	0,1	-
86	420919.27	2186963.80	Картометрический	0,1	-
87	420929.89	2187020.61	Картометрический	0,1	-
88	420926.36	2187120.09	Картометрический	0,1	-
89	420877.99	2187467.25	Картометрический	0,1	-
90	420868.28	2187556.08	Картометрический	0,1	-
91	420868.60	2187576.68	Картометрический	0,1	-
92	420876.58	2187719.92	Картометрический	0,1	-
93	420969.40	2187876.44	Картометрический	0,1	-
94	420920.10	2187905.86	Картометрический	0,1	-
95	420889.68	2187852.41	Картометрический	0,1	-
96	420869.22	2187840.68	Картометрический	0,1	-
97	420846.34	2187833.85	Картометрический	0,1	-
98	420820.61	2187806.94	Картометрический	0,1	-
99	420814.39	2187806.49	Картометрический	0,1	-
100	420765.21	2187834.57	Картометрический	0,1	-
1	420737.70	2187790.66	Картометрический	0,1	-
101	420982.61	2187061.72	Картометрический	0,1	-
102	420990.23	2187045.27	Картометрический	0,1	-
103	420992.08	2187044.20	Картометрический	0,1	-
104	421019.03	2187055.69	Картометрический	0,1	-
105	421019.51	2187057.75	Картометрический	0,1	-
106	421011.33	2187075.45	Картометрический	0,1	-
107	421000.32	2187088.77	Картометрический	0,1	-
108	420996.52	2187087.05	Картометрический	0,1	-
109	420983.37	2187118.03	Картометрический	0,1	-
110	420971.79	2187130.40	Картометрический	0,1	-
111	420972.54	2187133.89	Картометрический	0,1	-
112	420932.87	2187121.10	Картометрический	0,1	-
113	420934.56	2187093.76	Картометрический	0,1	-
114	420939.97	2187099.51	Картометрический	0,1	-

Раздел 2

Сведения о местоположении границ объекта

Обозначение характерных точек границ	Координаты, м		Метод определения координат характерной точки	Средняя квадратическая погрешность положения характерной точки (Mt), м	Описание обозначения точки на местности (при наличии)
	X	Y			
1	2	3	4	5	6
115	420942.07	2187090.53	Картометрический	0,1	-
116	420957.92	2187097.43	Картометрический	0,1	-
117	420968.38	2187093.19	Картометрический	0,1	-
101	420982.61	2187061.72	Картометрический	0,1	-

3. Сведения о характерных точках части (частей) границы объекта

Обозначение характерных точек границ	Координаты, м		Метод определения координат характерной точки	Средняя квадратическая погрешность положения характерной точки (Mt), м	Описание обозначения точки на местности (при наличии)
	X	Y			
1	2	3	4	5	6
-	-	-	-	-	-

Раздел 3

Сведения о местоположении измененных (уточненных) границ объекта

1. Система координат -

2. Сведения о характерных точках границ объекта

Обозначение характерных точек границ	Существующие координаты, м		Измененные (уточненные) координаты, м		Метод определения координат характерной точки	Средняя квадратическая погрешность положения характерной точки (Mt), м	Описание обозначения точки на местности (при наличии)
	X	Y	X	Y			
1	2	3	4	5	6	7	8
-	-	-	-	-	-	-	

3. Сведения о характерных точках части (частей) границы объекта

Обозначение характерных точек границ	Существующие координаты, м		Измененные (уточненные) координаты, м		Метод определения координат характерной точки	Средняя квадратическая погрешность положения характерной точки (Mt), м	Описание обозначения точки на местности (при наличии)
	X	Y	X	Y			
1	2	3	4	5	6	7	8
-	-	-	-	-	-	-	

ГРАФИЧЕСКОЕ ОПИСАНИЕ
местоположения границ населенных пунктов, территориальных зон, особо охраняемых природных территорий, зон с особыми условиями использования территории

п. Подольской машинно-испытательной станции

(наименование объекта, местоположение границ которого описано (далее - объект))

Раздел 1

Сведения об объекте

№ п/п	Характеристики объекта	Описание характеристик
1	**2**	**3**
1.	Местоположение объекта	Московская область, Городской округ Подольск
2.	Площадь объекта +/- величина погрешности определения площади (Р +/- Дельта Р)	1538227 кв. м ± 434 кв. м
3.	Иные характеристики объекта	

Раздел 2

Сведения о местоположении границ объекта

1. Система координат МСК-50, зона 2

2. Сведения о характерных точках границ объекта

Обозначение характерных точек границ	Координаты, м		Метод определения координат характерной точки	Средняя квадратическая погрешность положения характерной точки (Mt), м	Описание обозначения точки на местности (при наличии)
	X	Y			
1	2	3	4	5	6
1	422666.97	2191750.71	Картометрический	0,1	-
2	422671.51	2191777.87	Картометрический	0,1	-
3	422656.59	2191782.15	Картометрический	0,1	-
4	422642.19	2191786.42	Картометрический	0,1	-
5	422638.05	2191758.64	Картометрический	0,1	-
6	422652.59	2191754.31	Картометрический	0,1	-
1	422666.97	2191750.71	Картометрический	0,1	-
7	422552.18	2191784.71	Картометрический	0,1	-
8	422554.93	2191812.19	Картометрический	0,1	-
9	422547.77	2191814.10	Картометрический	0,1	-
10	422540.60	2191816.01	Картометрический	0,1	-
11	422536.76	2191789.15	Картометрический	0,1	-
12	422544.47	2191786.96	Картометрический	0,1	-
7	422552.18	2191784.71	Картометрический	0,1	-
13	422702.71	2191310.61	Картометрический	0,1	-
14	422706.82	2191336.19	Картометрический	0,1	-
15	422692.30	2191340.36	Картометрический	0,1	-
16	422687.81	2191314.77	Картометрический	0,1	-
17	422689.23	2191314.22	Картометрический	0,1	-
18	422684.88	2191287.56	Картометрический	0,1	-
19	422699.00	2191282.83	Картометрический	0,1	-
20	422702.65	2191310.24	Картометрический	0,1	-
13	422702.71	2191310.61	Картометрический	0,1	-
21	422761.75	2191178.44	Картометрический	0,1	-
22	422752.72	2191190.41	Картометрический	0,1	-
23	422748.72	2191187.40	Картометрический	0,1	-
24	422757.75	2191175.42	Картометрический	0,1	-
21	422761.75	2191178.44	Картометрический	0,1	-
25	422715.04	2191232.18	Картометрический	0,1	-
26	422706.01	2191244.15	Картометрический	0,1	-
27	422702.01	2191241.14	Картометрический	0,1	-
28	422711.04	2191229.16	Картометрический	0,1	-
25	422715.04	2191232.18	Картометрический	0,1	-
29	422746.08	2191493.05	Картометрический	0,1	-
30	422745.69	2191497.05	Картометрический	0,1	-

Раздел 2

Сведения о местоположении границ объекта

Обозначение характерных точек границ	Координаты, м		Метод определения координат характерной точки	Средняя квадратическая погрешность положения характерной точки (Mt), м	Описание обозначения точки на местности (при наличии)
	X	Y			
1	2	3	4	5	6
31	422744.70	2191500.93	Картометрический	0,1	-
32	422742.73	2191500.59	Картометрический	0,1	-
33	422743.12	2191496.60	Картометрический	0,1	-
34	422744.11	2191492.71	Картометрический	0,1	-
29	422746.08	2191493.05	Картометрический	0,1	-
35	422745.43	2191528.08	Картометрический	0,1	-
36	422743.34	2191552.80	Картометрический	0,1	-
37	422727.67	2191549.91	Картометрический	0,1	-
38	422729.83	2191525.15	Картометрический	0,1	-
35	422745.43	2191528.08	Картометрический	0,1	-
39	422635.52	2191837.53	Картометрический	0,1	-
40	422637.06	2191844.15	Картометрический	0,1	-
41	422615.20	2191850.46	Картометрический	0,1	-
42	422609.57	2191829.59	Картометрический	0,1	-
43	422631.87	2191823.02	Картометрический	0,1	-
44	422651.68	2191817.30	Картометрический	0,1	-
45	422654.34	2191832.10	Картометрический	0,1	-
39	422635.52	2191837.53	Картометрический	0,1	-
46	423284.59	2191287.53	Картометрический	0,1	-
47	423267.99	2191301.66	Картометрический	0,1	-
48	423264.74	2191280.43	Картометрический	0,1	-
49	423246.24	2191284.05	Картометрический	0,1	-
50	423247.80	2191294.53	Картометрический	0,1	-
51	423249.40	2191303.59	Картометрический	0,1	-
52	423250.56	2191310.44	Картометрический	0,1	-
53	423255.98	2191309.67	Картометрический	0,1	-
54	423174.00	2191380.72	Картометрический	0,1	-
55	423081.47	2191460.39	Картометрический	0,1	-
56	423004.82	2191384.04	Картометрический	0,1	-
57	422943.47	2191325.89	Картометрический	0,1	-
58	422820.49	2191210.92	Картометрический	0,1	-
59	422770.51	2191130.42	Картометрический	0,1	-
60	422781.16	2191130.06	Картометрический	0,1	-
61	422782.29	2191107.08	Картометрический	0,1	-
62	422764.41	2191107.76	Картометрический	0,1	-
63	422763.69	2191113.65	Картометрический	0,1	-
64	422730.93	2191027.84	Картометрический	0,1	-
65	422726.64	2191016.58	Картометрический	0,1	-
66	422692.68	2190933.13	Картометрический	0,1	-
67	422756.20	2190864.52	Картометрический	0,1	-

Раздел 2

Сведения о местоположении границ объекта

Обозначение характерных точек границ	Координаты, м		Метод определения координат характерной точки	Средняя квадратическая погрешность положения характерной точки (Mt), м	Описание обозначения точки на местности (при наличии)
	X	Y			
1	2	3	4	5	6
68	422768.43	2190858.23	Картометрический	0,1	-
69	422769.74	2190861.58	Картометрический	0,1	-
70	422825.72	2190850.93	Картометрический	0,1	-
71	422829.46	2190838.59	Картометрический	0,1	-
72	422818.77	2190819.79	Картометрический	0,1	-
73	422816.91	2190816.51	Картометрический	0,1	-
74	422795.52	2190719.23	Картометрический	0,1	-
75	422784.65	2190674.61	Картометрический	0,1	-
76	422772.63	2190663.19	Картометрический	0,1	-
77	422772.40	2190662.24	Картометрический	0,1	-
78	422767.01	2190657.85	Картометрический	0,1	-
79	422733.23	2190625.80	Картометрический	0,1	-
80	422717.86	2190529.03	Картометрический	0,1	-
81	422687.89	2190467.18	Картометрический	0,1	-
82	422758.55	2190495.00	Картометрический	0,1	-
83	422825.92	2190506.94	Картометрический	0,1	-
84	422865.37	2190567.61	Картометрический	0,1	-
85	422867.92	2190569.59	Картометрический	0,1	-
86	422867.71	2190571.05	Картометрический	0,1	-
87	422870.44	2190578.59	Картометрический	0,1	-
88	422894.78	2190603.88	Картометрический	0,1	-
89	422966.58	2190668.29	Картометрический	0,1	-
90	423124.55	2190678.67	Картометрический	0,1	-
91	423129.91	2190679.02	Картометрический	0,1	-
92	423131.43	2190671.75	Картометрический	0,1	-
93	423103.84	2190670.26	Картометрический	0,1	-
94	423107.95	2190628.20	Картометрический	0,1	-
95	423127.85	2190513.69	Картометрический	0,1	-
96	423183.71	2190531.96	Картометрический	0,1	-
97	423183.12	2190534.29	Картометрический	0,1	-
98	423230.86	2190531.56	Картометрический	0,1	-
99	423226.98	2190487.01	Картометрический	0,1	-
100	423226.01	2190476.11	Картометрический	0,1	-
101	423221.74	2190427.88	Картометрический	0,1	-
102	423222.39	2190422.90	Картометрический	0,1	-
103	423216.70	2190421.97	Картометрический	0,1	-
104	423217.67	2190415.25	Картометрический	0,1	-
105	423218.34	2190409.79	Картометрический	0,1	-
106	423222.11	2190385.43	Картометрический	0,1	-
107	423230.92	2190322.39	Картометрический	0,1	-

Раздел 2

Сведения о местоположении границ объекта

Обозначение характерных точек границ	Координаты, м		Метод определения координат характерной точки	Средняя квадратическая погрешность положения характерной точки (Mt), м	Описание обозначения точки на местности (при наличии)
	X	Y			
1	2	3	4	5	6
108	423388.82	2190299.05	Картометрический	0,1	-
109	423389.18	2190339.25	Картометрический	0,1	-
110	423387.21	2190370.44	Картометрический	0,1	-
111	423391.80	2190411.55	Картометрический	0,1	-
112	423419.88	2190447.29	Картометрический	0,1	-
113	423440.19	2190459.46	Картометрический	0,1	-
114	423453.07	2190485.65	Картометрический	0,1	-
115	423454.69	2190539.60	Картометрический	0,1	-
116	423443.98	2190584.43	Картометрический	0,1	-
117	423401.92	2190621.35	Картометрический	0,1	-
118	423384.70	2190651.94	Картометрический	0,1	-
119	423376.78	2190692.56	Картометрический	0,1	-
120	423383.03	2190720.90	Картометрический	0,1	-
121	423395.51	2190715.93	Картометрический	0,1	-
122	423488.07	2190763.80	Картометрический	0,1	-
123	423617.14	2190809.01	Картометрический	0,1	-
124	423629.67	2190729.43	Картометрический	0,1	-
125	423593.76	2190599.34	Картометрический	0,1	-
126	423584.84	2190567.70	Картометрический	0,1	-
127	423589.01	2190529.04	Картометрический	0,1	-
128	423572.74	2190475.30	Картометрический	0,1	-
129	423571.51	2190427.57	Картометрический	0,1	-
130	423555.69	2190389.40	Картометрический	0,1	-
131	423536.58	2190377.50	Картометрический	0,1	-
132	423531.52	2190366.70	Картометрический	0,1	-
133	423536.51	2190349.53	Картометрический	0,1	-
134	423553.37	2190326.78	Картометрический	0,1	-
135	423546.93	2190283.68	Картометрический	0,1	-
136	423533.56	2190270.36	Картометрический	0,1	-
137	423532.26	2190238.33	Картометрический	0,1	-
138	423544.07	2190217.65	Картометрический	0,1	-
139	423543.14	2190191.99	Картометрический	0,1	-
140	423572.13	2190141.12	Картометрический	0,1	-
141	423577.83	2190115.66	Картометрический	0,1	-
142	423621.13	2190025.00	Картометрический	0,1	-
143	423660.61	2190016.22	Картометрический	0,1	-
144	423724.54	2190019.24	Картометрический	0,1	-
145	423788.69	2190022.27	Картометрический	0,1	-
146	423874.69	2190026.34	Картометрический	0,1	-
147	423937.36	2190016.99	Картометрический	0,1	-

Раздел 2

Сведения о местоположении границ объекта

Обозначение характерных точек границ	Координаты, м		Метод определения координат характерной точки	Средняя квадратическая погрешность положения характерной точки (Mt), м	Описание обозначения точки на местности (при наличии)
	X	Y			
1	2	3	4	5	6
148	423956.80	2190018.67	Картометрический	0,1	-
149	423964.10	2190011.72	Картометрический	0,1	-
150	423986.52	2189992.17	Картометрический	0,1	-
151	424004.58	2189975.37	Картометрический	0,1	-
152	424001.15	2189971.81	Картометрический	0,1	-
153	424000.19	2189972.65	Картометрический	0,1	-
154	423986.66	2189959.58	Картометрический	0,1	-
155	423986.73	2189956.85	Картометрический	0,1	-
156	423984.55	2189954.58	Картометрический	0,1	-
157	423985.16	2189917.41	Картометрический	0,1	-
158	424031.44	2189872.64	Картометрический	0,1	-
159	424069.70	2189835.64	Картометрический	0,1	-
160	424068.49	2189834.32	Картометрический	0,1	-
161	424069.59	2189831.24	Картометрический	0,1	-
162	424076.66	2189823.22	Картометрический	0,1	-
163	424085.83	2189812.73	Картометрический	0,1	-
164	424089.48	2189816.50	Картометрический	0,1	-
165	424109.67	2189796.98	Картометрический	0,1	-
166	424118.82	2189793.88	Картометрический	0,1	-
167	424138.71	2189784.16	Картометрический	0,1	-
168	424141.42	2189764.85	Картометрический	0,1	-
169	424151.54	2189766.60	Картометрический	0,1	-
170	424157.81	2189767.38	Картометрический	0,1	-
171	424163.01	2189768.18	Картометрический	0,1	-
172	424182.70	2189771.20	Картометрический	0,1	-
173	424181.88	2189781.96	Картометрический	0,1	-
174	424212.12	2189785.91	Картометрический	0,1	-
175	424233.37	2189791.03	Картометрический	0,1	-
176	424252.56	2189736.56	Картометрический	0,1	-
177	424264.76	2189734.74	Картометрический	0,1	-
178	424290.31	2189740.71	Картометрический	0,1	-
179	424367.20	2189757.31	Картометрический	0,1	-
180	424383.76	2189759.09	Картометрический	0,1	-
181	424399.12	2189760.73	Картометрический	0,1	-
182	424473.33	2189761.67	Картометрический	0,1	-
183	424582.63	2189764.91	Картометрический	0,1	-
184	424589.65	2189772.58	Картометрический	0,1	-
185	424570.29	2189791.89	Картометрический	0,1	-
186	424456.12	2189904.37	Картометрический	0,1	-
187	424451.25	2189898.54	Картометрический	0,1	-

Раздел 2

Сведения о местоположении границ объекта

Обозначение характерных точек границ	Координаты, м		Метод определения координат характерной точки	Средняя квадратическая погрешность положения характерной точки (Mt), м	Описание обозначения точки на местности (при наличии)
	X	Y			
1	2	3	4	5	6
188	424200.37	2190145.66	Картометрический	0,1	-
189	424206.23	2190147.20	Картометрический	0,1	-
190	424209.42	2190148.54	Картометрический	0,1	-
191	424219.93	2190152.96	Картометрический	0,1	-
192	424225.41	2190155.25	Картометрический	0,1	-
193	424229.43	2190156.93	Картометрический	0,1	-
194	424211.30	2190174.72	Картометрический	0,1	-
195	424189.27	2190196.35	Картометрический	0,1	-
196	424156.88	2190228.54	Картометрический	0,1	-
197	424142.62	2190242.59	Картометрический	0,1	-
198	424142.54	2190242.67	Картометрический	0,1	-
199	424131.44	2190253.36	Картометрический	0,1	-
200	424118.21	2190266.70	Картометрический	0,1	-
201	424118.06	2190266.84	Картометрический	0,1	-
202	424095.53	2190288.67	Картометрический	0,1	-
203	424080.16	2190303.73	Картометрический	0,1	-
204	424063.19	2190320.45	Картометрический	0,1	-
205	424040.10	2190343.68	Картометрический	0,1	-
206	424040.02	2190343.77	Картометрический	0,1	-
207	424017.05	2190366.33	Картометрический	0,1	-
208	424014.62	2190368.71	Картометрический	0,1	-
209	424016.36	2190370.58	Картометрический	0,1	-
210	424037.34	2190392.97	Картометрический	0,1	-
211	424090.83	2190440.81	Картометрический	0,1	-
212	424100.05	2190449.04	Картометрический	0,1	-
213	424109.03	2190440.88	Картометрический	0,1	-
214	424114.46	2190434.04	Картометрический	0,1	-
215	424121.98	2190440.54	Картометрический	0,1	-
216	424212.54	2190523.10	Картометрический	0,1	-
217	424217.64	2190527.18	Картометрический	0,1	-
218	424218.66	2190527.99	Картометрический	0,1	-
219	424227.89	2190525.98	Картометрический	0,1	-
220	424227.32	2190534.89	Картометрический	0,1	-
221	424231.56	2190539.71	Картометрический	0,1	-
222	424221.39	2190548.20	Картометрический	0,1	-
223	424205.51	2190559.26	Картометрический	0,1	-
224	424202.80	2190555.67	Картометрический	0,1	-
225	424186.51	2190569.51	Картометрический	0,1	-
226	424188.62	2190572.20	Картометрический	0,1	-
227	424172.98	2190584.65	Картометрический	0,1	-

Раздел 2

Сведения о местоположении границ объекта

Обозначение характерных точек границ	Координаты, м		Метод определения координат характерной точки	Средняя квадратическая погрешность положения характерной точки (Mt), м	Описание обозначения точки на местности (при наличии)
	X	Y			
1	2	3	4	5	6
228	424164.29	2190592.86	Картометрический	0,1	-
229	424160.39	2190598.20	Картометрический	0,1	-
230	424157.55	2190604.86	Картометрический	0,1	-
231	424154.60	2190610.04	Картометрический	0,1	-
232	424141.35	2190635.23	Картометрический	0,1	-
233	424140.86	2190651.96	Картометрический	0,1	-
234	424138.46	2190648.09	Картометрический	0,1	-
235	424134.50	2190651.68	Картометрический	0,1	-
236	424129.47	2190657.19	Картометрический	0,1	-
237	424110.78	2190690.70	Картометрический	0,1	-
238	424104.15	2190703.20	Картометрический	0,1	-
239	424099.09	2190712.02	Картометрический	0,1	-
240	424091.35	2190725.57	Картометрический	0,1	-
241	424076.06	2190753.04	Картометрический	0,1	-
242	424065.10	2190772.35	Картометрический	0,1	-
243	424062.45	2190777.53	Картометрический	0,1	-
244	424056.16	2190788.30	Картометрический	0,1	-
245	424051.07	2190798.87	Картометрический	0,1	-
246	424067.22	2190833.52	Картометрический	0,1	-
247	424061.85	2190851.23	Картометрический	0,1	-
248	424058.14	2190863.48	Картометрический	0,1	-
249	424059.71	2190864.03	Картометрический	0,1	-
250	424063.01	2190865.64	Картометрический	0,1	-
251	424052.09	2190947.10	Картометрический	0,1	-
252	424042.72	2191021.41	Картометрический	0,1	-
253	424031.20	2191113.90	Картометрический	0,1	-
254	424032.80	2191115.94	Картометрический	0,1	-
255	424030.08	2191138.16	Картометрический	0,1	-
256	424028.99	2191140.40	Картометрический	0,1	-
257	424027.89	2191141.22	Картометрический	0,1	-
258	424022.98	2191177.96	Картометрический	0,1	-
259	423886.65	2191181.68	Картометрический	0,1	-
260	423863.31	2191191.10	Картометрический	0,1	-
261	423918.02	2191305.63	Картометрический	0,1	-
262	423872.05	2191324.13	Картометрический	0,1	-
263	423872.43	2191346.50	Картометрический	0,1	-
264	423874.10	2191362.19	Картометрический	0,1	-
265	423874.44	2191365.38	Картометрический	0,1	-
266	423876.70	2191386.41	Картометрический	0,1	-
267	423880.09	2191418.08	Картометрический	0,1	-

Раздел 2

Сведения о местоположении границ объекта

Обозначение характерных точек границ	Координаты, м		Метод определения координат характерной точки	Средняя квадратическая погрешность положения характерной точки (Mt), м	Описание обозначения точки на местности (при наличии)
	X	Y			
1	2	3	4	5	6
268	423891.64	2191423.04	Картометрический	0,1	-
269	423939.45	2191417.93	Картометрический	0,1	-
270	423961.55	2191436.26	Картометрический	0,1	-
271	424009.23	2191431.15	Картометрический	0,1	-
272	424073.88	2191490.14	Картометрический	0,1	-
273	424097.35	2191708.79	Картометрический	0,1	-
274	423842.11	2191660.36	Картометрический	0,1	-
275	423859.00	2191819.29	Картометрический	0,1	-
276	423858.75	2191854.35	Картометрический	0,1	-
277	423856.66	2191825.81	Картометрический	0,1	-
278	423850.20	2191813.21	Картометрический	0,1	-
279	423850.84	2191820.09	Картометрический	0,1	-
280	423851.30	2191831.60	Картометрический	0,1	-
281	423853.05	2191843.38	Картометрический	0,1	-
282	423854.46	2191854.19	Картометрический	0,1	-
283	423773.35	2191851.16	Картометрический	0,1	-
284	423754.13	2191814.03	Картометрический	0,1	-
285	423765.11	2191718.45	Картометрический	0,1	-
286	423738.23	2191689.55	Картометрический	0,1	-
287	423711.58	2191660.84	Картометрический	0,1	-
288	423709.61	2191660.49	Картометрический	0,1	-
289	423681.76	2191628.82	Картометрический	0,1	-
290	423626.33	2191472.66	Картометрический	0,1	-
291	423645.75	2191303.32	Картометрический	0,1	-
292	423621.94	2191225.66	Картометрический	0,1	-
293	423501.80	2191272.43	Картометрический	0,1	-
294	423455.29	2191307.69	Картометрический	0,1	-
295	423432.70	2191302.77	Картометрический	0,1	-
296	423444.93	2191298.89	Картометрический	0,1	-
297	423437.63	2191262.58	Картометрический	0,1	-
298	423392.04	2191276.91	Картометрический	0,1	-
299	423397.26	2191295.03	Картометрический	0,1	-
300	423318.39	2191277.65	Картометрический	0,1	-
301	423316.20	2191274.17	Картометрический	0,1	-
302	423312.39	2191276.50	Картометрический	0,1	-
303	423308.14	2191275.57	Картометрический	0,1	-
304	423306.71	2191273.82	Картометрический	0,1	-
305	423302.83	2191274.42	Картометрический	0,1	-
306	423300.58	2191273.93	Картометрический	0,1	-
307	423299.38	2191274.95	Картометрический	0,1	-

Раздел 2

Сведения о местоположении границ объекта

Обозначение характерных точек границ	Координаты, м		Метод определения координат характерной точки	Средняя квадратическая погрешность положения характерной точки (Mt), м	Описание обозначения точки на местности (при наличии)
	X	Y			
1	2	3	4	5	6
308	423283.37	2191277.42	Картометрический	0,1	-
46	423284.59	2191287.53	Картометрический	0,1	-

3. Сведения о характерных точках части (частей) границы объекта

Обозначение характерных точек границ	Координаты, м		Метод определения координат характерной точки	Средняя квадратическая погрешность положения характерной точки (Mt), м	Описание обозначения точки на местности (при наличии)
	X	Y			
1	2	3	4	5	6
-	-	-	-	-	-

Раздел 3

Сведения о местоположении измененных (уточненных) границ объекта

1. Система координат -

2. Сведения о характерных точках границ объекта

Обозначение характерных точек границ	Существующие координаты, м		Измененные (уточненные) координаты, м		Метод определения координат характерной точки	Средняя квадратическая погрешность положения характерной точки (Mt), м	Описание обозначения точки на местности (при наличии)
	X	Y	X	Y			
1	2	3	4	5	6	7	8
-	-	-	-	-	-	-	

3. Сведения о характерных точках части (частей) границы объекта

Обозначение характерных точек границ	Существующие координаты, м		Измененные (уточненные) координаты, м		Метод определения координат характерной точки	Средняя квадратическая погрешность положения характерной точки (Mt), м	Описание обозначения точки на местности (при наличии)
	X	Y	X	Y			
1	2	3	4	5	6	7	8
-	-	-	-	-	-	-	

ГРАФИЧЕСКОЕ ОПИСАНИЕ
местоположения границ населенных пунктов, территориальных зон, особо охраняемых природных территорий, зон с особыми условиями использования территории

п. Поливаново

(наименование объекта, местоположение границ которого описано (далее - объект))

Раздел 1

Сведения об объекте

№ п/п	Характеристики объекта	Описание характеристик
1	**2**	**3**
1.	Местоположение объекта	Московская область, Городской округ Подольск
2.	Площадь объекта +/- величина погрешности определения площади (Р +/- Дельта Р)	1299788 кв. м ± 399 кв. м
3.	Иные характеристики объекта	

Раздел 2

Сведения о местоположении границ объекта

1. Система координат МСК-50, зона 2

2. Сведения о характерных точках границ объекта

Обозначение характерных точек границ	Координаты, м		Метод определения координат характерной точки	Средняя квадратическая погрешность положения характерной точки (Mt), м	Описание обозначения точки на местности (при наличии)
	X	Y			
1	2	3	4	5	6
1	435300.20	2182122.14	Картометрический	0,1	-
2	435315.51	2182126.46	Картометрический	0,1	-
3	435331.94	2182131.61	Картометрический	0,1	-
4	435347.83	2182136.21	Картометрический	0,1	-
5	435365.44	2182140.93	Картометрический	0,1	-
6	435365.43	2182140.99	Картометрический	0,1	-
7	435381.31	2182145.66	Картометрический	0,1	-
8	435377.37	2182165.11	Картометрический	0,1	-
9	435375.94	2182173.42	Картометрический	0,1	-
10	435359.16	2182169.18	Картометрический	0,1	-
11	435360.38	2182163.77	Картометрический	0,1	-
12	435352.10	2182162.17	Картометрический	0,1	-
13	435349.21	2182169.21	Картометрический	0,1	-
14	435340.89	2182167.90	Картометрический	0,1	-
15	435341.02	2182165.65	Картометрический	0,1	-
16	435339.83	2182165.88	Картометрический	0,1	-
17	435337.73	2182165.87	Картометрический	0,1	-
18	435325.88	2182162.63	Картометрический	0,1	-
19	435308.37	2182156.95	Картометрический	0,1	-
20	435308.04	2182157.64	Картометрический	0,1	-
21	435307.59	2182159.95	Картометрический	0,1	-
22	435291.91	2182155.69	Картометрический	0,1	-
23	435292.12	2182154.84	Картометрический	0,1	-
24	435277.54	2182152.32	Картометрический	0,1	-
25	435284.98	2182117.25	Картометрический	0,1	-
1	435300.20	2182122.14	Картометрический	0,1	-
26	435536.04	2182086.08	Картометрический	0,1	-
27	435561.40	2182096.78	Картометрический	0,1	-
28	435559.71	2182100.56	Картометрический	0,1	-
29	435558.67	2182102.28	Картометрический	0,1	-
30	435557.43	2182105.97	Картометрический	0,1	-
31	435554.04	2182111.55	Картометрический	0,1	-
32	435551.55	2182114.40	Картометрический	0,1	-
33	435548.79	2182113.80	Картометрический	0,1	-
34	435527.56	2182107.48	Картометрический	0,1	-

Раздел 2

Сведения о местоположении границ объекта

Обозначение характерных точек границ	Координаты, м		Метод определения координат характерной точки	Средняя квадратическая погрешность положения характерной точки (Mt), м	Описание обозначения точки на местности (при наличии)
	X	Y			
1	2	3	4	5	6
35	435527.49	2182107.65	Картометрический	0,1	-
36	435508.61	2182101.75	Картометрический	0,1	-
37	435516.41	2182078.83	Картометрический	0,1	-
26	435536.04	2182086.08	Картометрический	0,1	-
38	435494.65	2182136.14	Картометрический	0,1	-
39	435494.60	2182136.35	Картометрический	0,1	-
40	435470.33	2182129.25	Картометрический	0,1	-
41	435470.40	2182128.93	Картометрический	0,1	-
42	435445.94	2182121.52	Картометрический	0,1	-
43	435450.65	2182104.85	Картометрический	0,1	-
44	435455.09	2182088.12	Картометрический	0,1	-
45	435478.94	2182094.78	Картометрический	0,1	-
46	435478.11	2182096.91	Картометрический	0,1	-
47	435474.30	2182111.26	Картометрический	0,1	-
48	435498.80	2182120.01	Картометрический	0,1	-
49	435523.69	2182128.09	Картометрический	0,1	-
50	435523.67	2182127.67	Картометрический	0,1	-
51	435528.36	2182111.45	Картометрический	0,1	-
52	435538.04	2182114.21	Картометрический	0,1	-
53	435545.59	2182116.60	Картометрический	0,1	-
54	435547.80	2182117.78	Картометрический	0,1	-
55	435550.10	2182119.95	Картометрический	0,1	-
56	435550.24	2182125.31	Картометрический	0,1	-
57	435548.81	2182133.20	Картометрический	0,1	-
58	435547.57	2182140.99	Картометрический	0,1	-
59	435546.66	2182143.81	Картометрический	0,1	-
60	435545.69	2182145.72	Картометрический	0,1	-
61	435543.53	2182147.87	Картометрический	0,1	-
62	435540.51	2182148.59	Картометрический	0,1	-
63	435537.62	2182147.86	Картометрический	0,1	-
64	435519.68	2182143.00	Картометрический	0,1	-
38	435494.65	2182136.14	Картометрический	0,1	-
65	435425.95	2182052.02	Картометрический	0,1	-
66	435406.02	2182042.99	Картометрический	0,1	-
67	435387.96	2182037.38	Картометрический	0,1	-
68	435388.06	2182037.06	Картометрический	0,1	-
69	435387.85	2182036.97	Картометрический	0,1	-
70	435367.38	2182028.39	Картометрический	0,1	-
71	435378.44	2182012.60	Картометрический	0,1	-
72	435385.08	2182006.42	Картометрический	0,1	-

Раздел 2

Сведения о местоположении границ объекта

Обозначение характерных точек границ	Координаты, м		Метод определения координат характерной точки	Средняя квадратическая погрешность положения характерной точки (Mt), м	Описание обозначения точки на местности (при наличии)
	X	Y			
1	2	3	4	5	6
73	435386.65	2182007.30	Картометрический	0,1	-
74	435395.82	2182010.25	Картометрический	0,1	-
75	435395.59	2182011.17	Картометрический	0,1	-
76	435396.11	2182011.29	Картометрический	0,1	-
77	435409.73	2182015.29	Картометрический	0,1	-
78	435413.74	2182017.68	Картометрический	0,1	-
79	435419.33	2182024.99	Картометрический	0,1	-
80	435433.26	2182038.18	Картометрический	0,1	-
81	435454.67	2182053.23	Картометрический	0,1	-
82	435454.82	2182052.89	Картометрический	0,1	-
83	435466.39	2182059.63	Картометрический	0,1	-
84	435466.80	2182058.77	Картометрический	0,1	-
85	435482.58	2182066.53	Картометрический	0,1	-
86	435482.23	2182067.46	Картометрический	0,1	-
87	435479.53	2182075.19	Картометрический	0,1	-
88	435473.77	2182091.40	Картометрический	0,1	-
89	435456.46	2182086.29	Картометрический	0,1	-
90	435456.53	2182086.10	Картометрический	0,1	-
91	435442.37	2182081.22	Картометрический	0,1	-
92	435448.82	2182066.62	Картометрический	0,1	-
93	435426.85	2182057.11	Картометрический	0,1	-
94	435425.29	2182055.48	Картометрический	0,1	-
95	435424.25	2182054.96	Картометрический	0,1	-
65	435425.95	2182052.02	Картометрический	0,1	-
96	435394.61	2182112.59	Картометрический	0,1	-
97	435390.97	2182127.71	Картометрический	0,1	-
98	435390.84	2182128.26	Картометрический	0,1	-
99	435387.80	2182143.61	Картометрический	0,1	-
100	435363.36	2182136.20	Картометрический	0,1	-
101	435366.85	2182120.83	Картометрический	0,1	-
102	435366.98	2182120.34	Картометрический	0,1	-
103	435371.17	2182103.85	Картометрический	0,1	-
104	435371.15	2182103.54	Картометрический	0,1	-
105	435371.39	2182102.73	Картометрический	0,1	-
106	435395.00	2182111.05	Картометрический	0,1	-
96	435394.61	2182112.59	Картометрический	0,1	-
107	435562.14	2182108.48	Картометрический	0,1	-
108	435584.68	2182115.53	Картометрический	0,1	-
109	435582.40	2182129.99	Картометрический	0,1	-
110	435581.47	2182135.91	Картометрический	0,1	-

Раздел 2

Сведения о местоположении границ объекта

Обозначение характерных точек границ	Координаты, м		Метод определения координат характерной точки	Средняя квадратическая погрешность положения характерной точки (Mt), м	Описание обозначения точки на местности (при наличии)
	X	Y			
1	2	3	4	5	6
111	435580.60	2182141.20	Картометрический	0,1	-
112	435577.43	2182158.25	Картометрический	0,1	-
113	435577.10	2182158.19	Картометрический	0,1	-
114	435576.73	2182158.12	Картометрический	0,1	-
115	435574.27	2182157.67	Картометрический	0,1	-
116	435549.24	2182153.09	Картометрический	0,1	-
117	435552.04	2182135.98	Картометрический	0,1	-
118	435552.95	2182130.70	Картометрический	0,1	-
119	435554.00	2182124.40	Картометрический	0,1	-
107	435562.14	2182108.48	Картометрический	0,1	-
120	435574.23	2182180.19	Картометрический	0,1	-
121	435570.86	2182199.58	Картометрический	0,1	-
122	435567.29	2182198.80	Картометрический	0,1	-
123	435562.00	2182219.02	Картометрический	0,1	-
124	435533.86	2182212.48	Картометрический	0,1	-
125	435534.06	2182211.59	Картометрический	0,1	-
126	435535.05	2182205.93	Картометрический	0,1	-
127	435537.24	2182193.35	Картометрический	0,1	-
128	435537.45	2182192.11	Картометрический	0,1	-
129	435541.53	2182192.77	Картометрический	0,1	-
130	435545.46	2182173.87	Картометрический	0,1	-
120	435574.23	2182180.19	Картометрический	0,1	-
131	435431.35	2182081.92	Картометрический	0,1	-
132	435426.44	2182098.02	Картометрический	0,1	-
133	435401.28	2182090.57	Картометрический	0,1	-
134	435405.01	2182074.01	Картометрический	0,1	-
131	435431.35	2182081.92	Картометрический	0,1	-
135	435507.00	2182183.81	Картометрический	0,1	-
136	435503.83	2182198.45	Картометрический	0,1	-
137	435503.45	2182200.86	Картометрический	0,1	-
138	435503.25	2182203.63	Картометрический	0,1	-
139	435502.50	2182212.09	Картометрический	0,1	-
140	435497.93	2182212.06	Картометрический	0,1	-
141	435495.76	2182211.74	Картометрический	0,1	-
142	435490.07	2182211.27	Картометрический	0,1	-
143	435489.84	2182211.54	Картометрический	0,1	-
144	435487.46	2182211.22	Картометрический	0,1	-
145	435483.73	2182210.40	Картометрический	0,1	-
146	435482.75	2182207.72	Картометрический	0,1	-
147	435481.07	2182205.43	Картометрический	0,1	-

Раздел 2

Сведения о местоположении границ объекта

Обозначение характерных точек границ	Координаты, м		Метод определения координат характерной точки	Средняя квадратическая погрешность положения характерной точки (Mt), м	Описание обозначения точки на местности (при наличии)
	X	Y			
1	2	3	4	5	6
148	435484.69	2182190.14	Картометрический	0,1	-
149	435484.47	2182190.08	Картометрический	0,1	-
150	435482.47	2182199.10	Картометрический	0,1	-
151	435461.73	2182195.11	Картометрический	0,1	-
152	435460.05	2182201.54	Картометрический	0,1	-
153	435444.62	2182197.27	Картометрический	0,1	-
154	435452.90	2182166.89	Картометрический	0,1	-
155	435468.23	2182171.66	Картометрический	0,1	-
156	435487.67	2182177.56	Картометрический	0,1	-
157	435501.61	2182181.87	Картометрический	0,1	-
158	435503.35	2182182.62	Картометрический	0,1	-
135	435507.00	2182183.81	Картометрический	0,1	-
159	435436.63	2181082.21	Картометрический	0,1	-
160	435410.54	2181138.97	Картометрический	0,1	-
161	435416.44	2181145.14	Картометрический	0,1	-
162	435409.16	2181151.29	Картометрический	0,1	-
163	435405.88	2181147.21	Картометрический	0,1	-
164	435418.44	2181119.86	Картометрический	0,1	-
165	435429.89	2181096.52	Картометрический	0,1	-
166	435436.04	2181081.54	Картометрический	0,1	-
159	435436.63	2181082.21	Картометрический	0,1	-
167	435318.51	2182088.21	Картометрический	0,1	-
168	435312.50	2182119.71	Картометрический	0,1	-
169	435282.44	2182110.78	Картометрический	0,1	-
167	435318.51	2182088.21	Картометрический	0,1	-
170	435548.10	2181536.28	Картометрический	0,1	-
171	435595.10	2181546.72	Картометрический	0,1	-
172	435641.54	2181555.39	Картометрический	0,1	-
173	435658.89	2181557.47	Картометрический	0,1	-
174	435685.10	2181558.26	Картометрический	0,1	-
175	435731.06	2181559.60	Картометрический	0,1	-
176	435731.81	2181560.65	Картометрический	0,1	-
177	435740.30	2181560.45	Картометрический	0,1	-
178	435741.36	2181558.85	Картометрический	0,1	-
179	435790.62	2181560.71	Картометрический	0,1	-
180	435979.18	2181565.36	Картометрический	0,1	-
181	435996.58	2181567.98	Картометрический	0,1	-
182	436011.83	2181568.70	Картометрический	0,1	-
183	436024.94	2181571.08	Картометрический	0,1	-
184	436035.24	2181573.38	Картометрический	0,1	-

Раздел 2

Сведения о местоположении границ объекта

Обозначение характерных точек границ	Координаты, м		Метод определения координат характерной точки	Средняя квадратическая погрешность положения характерной точки (Mt), м	Описание обозначения точки на местности (при наличии)
	X	Y			
1	2	3	4	5	6
185	436040.34	2181576.43	Картометрический	0,1	-
186	436042.37	2181577.85	Картометрический	0,1	-
187	436056.72	2181631.70	Картометрический	0,1	-
188	436058.17	2181636.93	Картометрический	0,1	-
189	436058.12	2181637.00	Картометрический	0,1	-
190	436060.13	2181644.56	Картометрический	0,1	-
191	436091.56	2181762.65	Картометрический	0,1	-
192	436127.03	2181895.79	Картометрический	0,1	-
193	436107.82	2181896.35	Картометрический	0,1	-
194	436112.80	2181915.34	Картометрический	0,1	-
195	436000.00	2181912.11	Картометрический	0,1	-
196	436001.55	2181856.45	Картометрический	0,1	-
197	435948.68	2181854.92	Картометрический	0,1	-
198	435952.32	2181797.17	Картометрический	0,1	-
199	435953.25	2181782.46	Картометрический	0,1	-
200	435945.25	2181782.41	Картометрический	0,1	-
201	435945.33	2181780.72	Картометрический	0,1	-
202	435940.74	2181780.53	Картометрический	0,1	-
203	435815.37	2181775.59	Картометрический	0,1	-
204	435807.54	2181774.10	Картометрический	0,1	-
205	435807.51	2181771.34	Картометрический	0,1	-
206	435795.11	2181769.91	Картометрический	0,1	-
207	435780.07	2181764.02	Картометрический	0,1	-
208	435777.55	2181766.51	Картометрический	0,1	-
209	435736.88	2181751.35	Картометрический	0,1	-
210	435729.71	2181749.65	Картометрический	0,1	-
211	435701.36	2181742.01	Картометрический	0,1	-
212	435699.52	2181741.00	Картометрический	0,1	-
213	435697.33	2181740.10	Картометрический	0,1	-
214	435693.15	2181739.71	Картометрический	0,1	-
215	435619.63	2181731.93	Картометрический	0,1	-
216	435619.84	2181730.69	Картометрический	0,1	-
217	435610.75	2181729.16	Картометрический	0,1	-
218	435534.38	2181722.17	Картометрический	0,1	-
219	435536.39	2181694.94	Картометрический	0,1	-
220	435531.90	2181694.46	Картометрический	0,1	-
221	435532.00	2181692.83	Картометрический	0,1	-
222	435527.42	2181691.48	Картометрический	0,1	-
223	435527.01	2181698.54	Картометрический	0,1	-
224	435521.07	2181698.32	Картометрический	0,1	-

Раздел 2

Сведения о местоположении границ объекта

Обозначение характерных точек границ	Координаты, м		Метод определения координат характерной точки	Средняя квадратическая погрешность положения характерной точки (Mt), м	Описание обозначения точки на местности (при наличии)
	X	Y			
1	2	3	4	5	6
225	435509.47	2181697.41	Картометрический	0,1	-
226	435497.09	2181698.10	Картометрический	0,1	-
227	435493.45	2181698.16	Картометрический	0,1	-
228	435469.45	2181696.06	Картометрический	0,1	-
229	435468.54	2181693.36	Картометрический	0,1	-
230	435468.30	2181688.63	Картометрический	0,1	-
231	435468.39	2181686.76	Картометрический	0,1	-
232	435469.29	2181673.73	Картометрический	0,1	-
233	435447.84	2181671.54	Картометрический	0,1	-
234	435452.08	2181633.14	Картометрический	0,1	-
235	435471.96	2181635.48	Картометрический	0,1	-
236	435479.90	2181636.41	Картометрический	0,1	-
237	435479.92	2181636.42	Картометрический	0,1	-
238	435481.28	2181628.31	Картометрический	0,1	-
239	435518.28	2181609.86	Картометрический	0,1	-
240	435518.29	2181609.85	Картометрический	0,1	-
241	435546.59	2181556.84	Картометрический	0,1	-
170	435548.10	2181536.28	Картометрический	0,1	-
242	434914.23	2181484.70	Картометрический	0,1	-
243	434931.88	2181482.18	Картометрический	0,1	-
244	434928.88	2181482.93	Картометрический	0,1	-
245	434891.10	2181495.69	Картометрический	0,1	-
246	434855.66	2181510.30	Картометрический	0,1	-
242	434914.23	2181484.70	Картометрический	0,1	-
247	434587.29	2181594.43	Картометрический	0,1	-
248	434599.33	2181596.79	Картометрический	0,1	-
249	434616.00	2181600.35	Картометрический	0,1	-
250	434631.05	2181602.81	Картометрический	0,1	-
251	434639.13	2181603.06	Картометрический	0,1	-
252	434653.61	2181602.13	Картометрический	0,1	-
253	434654.13	2181602.07	Картометрический	0,1	-
254	434666.25	2181599.73	Картометрический	0,1	-
255	434680.23	2181596.01	Картометрический	0,1	-
256	434693.94	2181591.44	Картометрический	0,1	-
257	434727.80	2181578.33	Картометрический	0,1	-
258	434780.10	2181554.67	Картометрический	0,1	-
259	434859.11	2181517.94	Картометрический	0,1	-
260	434894.16	2181503.49	Картометрический	0,1	-
261	434931.40	2181490.92	Картометрический	0,1	-
262	434946.05	2181487.29	Картометрический	0,1	-

Раздел 2

Сведения о местоположении границ объекта

Обозначение характерных точек границ	Координаты, м		Метод определения координат характерной точки	Средняя квадратическая погрешность положения характерной точки (Mt), м	Описание обозначения точки на местности (при наличии)
	X	Y			
1	2	3	4	5	6
263	434972.47	2181482.65	Картометрический	0,1	-
264	435010.00	2181478.79	Картометрический	0,1	-
265	435060.77	2181474.80	Картометрический	0,1	-
266	435076.39	2181473.37	Картометрический	0,1	-
267	435081.99	2181470.84	Картометрический	0,1	-
268	435089.98	2181472.12	Картометрический	0,1	-
269	435143.16	2181467.24	Картометрический	0,1	-
270	435197.93	2181464.38	Картометрический	0,1	-
271	435198.88	2181468.79	Картометрический	0,1	-
272	435207.99	2181469.02	Картометрический	0,1	-
273	435211.89	2181464.42	Картометрический	0,1	-
274	435215.63	2181464.26	Картометрический	0,1	-
275	435250.85	2181471.86	Картометрический	0,1	-
276	435300.50	2181483.36	Картометрический	0,1	-
277	435370.94	2181497.90	Картометрический	0,1	-
278	435426.25	2181512.14	Картометрический	0,1	-
279	435430.71	2181513.33	Картометрический	0,1	-
280	435426.05	2181520.19	Картометрический	0,1	-
281	435425.27	2181522.24	Картометрический	0,1	-
282	435434.88	2181530.06	Картометрический	0,1	-
283	435436.33	2181525.39	Картометрический	0,1	-
284	435473.10	2181533.13	Картометрический	0,1	-
285	435469.31	2181548.42	Картометрический	0,1	-
286	435467.95	2181553.91	Картометрический	0,1	-
287	435436.40	2181560.84	Картометрический	0,1	-
288	435416.54	2181589.86	Картометрический	0,1	-
289	435415.86	2181590.85	Картометрический	0,1	-
290	435405.25	2181606.62	Картометрический	0,1	-
291	435410.10	2181609.21	Картометрический	0,1	-
292	435387.31	2181643.80	Картометрический	0,1	-
293	435366.09	2181645.44	Картометрический	0,1	-
294	435367.59	2181642.20	Картометрический	0,1	-
295	435366.43	2181641.77	Картометрический	0,1	-
296	435365.10	2181644.59	Картометрический	0,1	-
297	435353.61	2181638.80	Картометрический	0,1	-
298	435347.69	2181635.81	Картометрический	0,1	-
299	435347.45	2181636.09	Картометрический	0,1	-
300	435353.64	2181639.52	Картометрический	0,1	-
301	435353.73	2181642.10	Картометрический	0,1	-
302	435346.95	2181650.73	Картометрический	0,1	-

Раздел 2

Сведения о местоположении границ объекта

Обозначение характерных точек границ	Координаты, м		Метод определения координат характерной точки	Средняя квадратическая погрешность положения характерной точки (Mt), м	Описание обозначения точки на местности (при наличии)
	X	Y			
1	2	3	4	5	6
303	435341.39	2181658.26	Картометрический	0,1	-
304	435317.99	2181653.86	Картометрический	0,1	-
305	435319.87	2181646.98	Картометрический	0,1	-
306	435315.97	2181646.05	Картометрический	0,1	-
307	435313.30	2181652.98	Картометрический	0,1	-
308	435295.77	2181649.69	Картометрический	0,1	-
309	435293.03	2181656.35	Картометрический	0,1	-
310	435282.37	2181654.63	Картометрический	0,1	-
311	435277.88	2181653.81	Картометрический	0,1	-
312	435261.59	2181650.75	Картометрический	0,1	-
313	435263.72	2181644.17	Картометрический	0,1	-
314	435264.68	2181644.29	Картометрический	0,1	-
315	435271.37	2181626.52	Картометрический	0,1	-
316	435254.11	2181620.09	Картометрический	0,1	-
317	435250.94	2181627.44	Картометрический	0,1	-
318	435243.40	2181644.90	Картометрический	0,1	-
319	435224.98	2181637.47	Картометрический	0,1	-
320	435224.54	2181637.29	Картометрический	0,1	-
321	435196.58	2181693.42	Картометрический	0,1	-
322	435177.80	2181685.43	Картометрический	0,1	-
323	435135.25	2181667.32	Картометрический	0,1	-
324	435121.32	2181753.90	Картометрический	0,1	-
325	435109.27	2181780.48	Картометрический	0,1	-
326	435074.28	2181857.66	Картометрический	0,1	-
327	435083.95	2181862.70	Картометрический	0,1	-
328	435072.75	2181882.48	Картометрический	0,1	-
329	435078.43	2181885.53	Картометрический	0,1	-
330	435076.32	2181890.83	Картометрический	0,1	-
331	435062.00	2181926.71	Картометрический	0,1	-
332	435046.63	2181918.63	Картометрический	0,1	-
333	435044.23	2181923.92	Картометрический	0,1	-
334	435111.89	2182005.01	Картометрический	0,1	-
335	435123.99	2182019.51	Картометрический	0,1	-
336	435163.19	2182083.64	Картометрический	0,1	-
337	435122.50	2182112.67	Картометрический	0,1	-
338	435117.23	2182123.65	Картометрический	0,1	-
339	435111.07	2182120.81	Картометрический	0,1	-
340	435110.61	2182121.14	Картометрический	0,1	-
341	435124.44	2182127.77	Картометрический	0,1	-
342	435098.55	2182155.54	Картометрический	0,1	-

Раздел 2

Сведения о местоположении границ объекта

Обозначение характерных точек границ	Координаты, м		Метод определения координат характерной точки	Средняя квадратическая погрешность положения характерной точки (Mt), м	Описание обозначения точки на местности (при наличии)
	X	Y			
1	2	3	4	5	6
343	435094.63	2182157.40	Картометрический	0,1	-
344	435083.59	2182152.12	Картометрический	0,1	-
345	435085.26	2182149.33	Картометрический	0,1	-
346	435084.37	2182148.84	Картометрический	0,1	-
347	435080.96	2182146.65	Картометрический	0,1	-
348	435077.65	2182144.59	Картометрический	0,1	-
349	435041.72	2182170.17	Картометрический	0,1	-
350	435057.41	2182177.26	Картометрический	0,1	-
351	435048.57	2182193.55	Картометрический	0,1	-
352	435032.80	2182186.27	Картометрический	0,1	-
353	435017.86	2182216.04	Картометрический	0,1	-
354	435016.72	2182215.56	Картометрический	0,1	-
355	434980.32	2182200.94	Картометрический	0,1	-
356	434979.25	2182200.52	Картометрический	0,1	-
357	434972.58	2182216.06	Картометрический	0,1	-
358	434969.66	2182214.88	Картометрический	0,1	-
359	434963.47	2182230.36	Картометрический	0,1	-
360	435002.67	2182246.32	Картометрический	0,1	-
361	434994.87	2182261.52	Картометрический	0,1	-
362	434997.47	2182262.67	Картометрический	0,1	-
363	434999.19	2182263.45	Картометрический	0,1	-
364	434992.31	2182278.86	Картометрический	0,1	-
365	434986.99	2182276.51	Картометрический	0,1	-
366	434982.19	2182274.61	Картометрический	0,1	-
367	434981.66	2182274.64	Картометрический	0,1	-
368	434996.39	2182280.71	Картометрический	0,1	-
369	434988.94	2182296.36	Картометрический	0,1	-
370	434946.60	2182279.41	Картометрический	0,1	-
371	434947.90	2182276.56	Картометрический	0,1	-
372	434935.63	2182277.26	Картометрический	0,1	-
373	434904.59	2182368.41	Картометрический	0,1	-
374	434886.66	2182404.89	Картометрический	0,1	-
375	434883.96	2182413.21	Картометрический	0,1	-
376	434882.75	2182412.85	Картометрический	0,1	-
377	434861.59	2182455.91	Картометрический	0,1	-
378	434796.74	2182456.00	Картометрический	0,1	-
379	434805.18	2182460.13	Картометрический	0,1	-
380	434813.24	2182494.33	Картометрический	0,1	-
381	434804.10	2182501.60	Картометрический	0,1	-
382	434800.18	2182502.62	Картометрический	0,1	-

Раздел 2

Сведения о местоположении границ объекта

Обозначение характерных точек границ	Координаты, м		Метод определения координат характерной точки	Средняя квадратическая погрешность положения характерной точки (Mt), м	Описание обозначения точки на местности (при наличии)
	X	Y			
1	2	3	4	5	6
383	434795.46	2182504.46	Картометрический	0,1	-
384	434794.05	2182505.08	Картометрический	0,1	-
385	434784.08	2182505.26	Картометрический	0,1	-
386	434780.33	2182505.38	Картометрический	0,1	-
387	434777.34	2182505.53	Картометрический	0,1	-
388	434771.51	2182506.72	Картометрический	0,1	-
389	434766.28	2182509.57	Картометрический	0,1	-
390	434759.53	2182514.73	Картометрический	0,1	-
391	434753.81	2182516.70	Картометрический	0,1	-
392	434748.64	2182519.12	Картометрический	0,1	-
393	434743.20	2182522.70	Картометрический	0,1	-
394	434738.37	2182526.40	Картометрический	0,1	-
395	434734.43	2182529.53	Картометрический	0,1	-
396	434731.07	2182532.96	Картометрический	0,1	-
397	434727.99	2182537.05	Картометрический	0,1	-
398	434726.05	2182541.80	Картометрический	0,1	-
399	434724.76	2182546.66	Картометрический	0,1	-
400	434720.09	2182550.47	Картометрический	0,1	-
401	434716.40	2182555.20	Картометрический	0,1	-
402	434702.09	2182573.01	Картометрический	0,1	-
403	434695.65	2182578.98	Картометрический	0,1	-
404	434685.64	2182593.45	Картометрический	0,1	-
405	434680.76	2182599.34	Картометрический	0,1	-
406	434671.16	2182604.36	Картометрический	0,1	-
407	434658.08	2182609.41	Картометрический	0,1	-
408	434643.79	2182615.03	Картометрический	0,1	-
409	434636.56	2182618.82	Картометрический	0,1	-
410	434630.58	2182622.21	Картометрический	0,1	-
411	434628.19	2182623.70	Картометрический	0,1	-
412	434622.18	2182627.39	Картометрический	0,1	-
413	434616.03	2182631.47	Картометрический	0,1	-
414	434610.45	2182633.81	Картометрический	0,1	-
415	434606.39	2182636.59	Картометрический	0,1	-
416	434594.76	2182646.86	Картометрический	0,1	-
417	434585.98	2182656.21	Картометрический	0,1	-
418	434576.25	2182663.58	Картометрический	0,1	-
419	434571.50	2182666.99	Картометрический	0,1	-
420	434566.51	2182672.18	Картометрический	0,1	-
421	434556.54	2182685.44	Картометрический	0,1	-
422	434544.43	2182691.64	Картометрический	0,1	-

Раздел 2

Сведения о местоположении границ объекта

Обозначение характерных точек границ	Координаты, м		Метод определения координат характерной точки	Средняя квадратическая погрешность положения характерной точки (Mt), м	Описание обозначения точки на местности (при наличии)
	X	Y			
1	2	3	4	5	6
423	434538.01	2182695.22	Картометрический	0,1	-
424	434516.73	2182702.32	Картометрический	0,1	-
425	434515.31	2182702.80	Картометрический	0,1	-
426	434511.82	2182704.14	Картометрический	0,1	-
427	434496.31	2182709.99	Картометрический	0,1	-
428	434493.51	2182711.34	Картометрический	0,1	-
429	434484.08	2182711.78	Картометрический	0,1	-
430	434477.62	2182712.54	Картометрический	0,1	-
431	434456.46	2182718.64	Картометрический	0,1	-
432	434449.30	2182718.40	Картометрический	0,1	-
433	434444.57	2182717.61	Картометрический	0,1	-
434	434436.33	2182715.54	Картометрический	0,1	-
435	434431.02	2182713.28	Картометрический	0,1	-
436	434425.35	2182712.04	Картометрический	0,1	-
437	434416.26	2182712.41	Картометрический	0,1	-
438	434410.38	2182711.43	Картометрический	0,1	-
439	434397.17	2182709.80	Картометрический	0,1	-
440	434389.30	2182704.93	Картометрический	0,1	-
441	434385.41	2182702.97	Картометрический	0,1	-
442	434381.93	2182701.68	Картометрический	0,1	-
443	434372.42	2182694.89	Картометрический	0,1	-
444	434369.23	2182676.15	Картометрический	0,1	-
445	434367.17	2182666.55	Картометрический	0,1	-
446	434368.25	2182664.40	Картометрический	0,1	-
447	434369.27	2182658.97	Картометрический	0,1	-
448	434368.77	2182653.47	Картометрический	0,1	-
449	434367.99	2182650.13	Картометрический	0,1	-
450	434365.90	2182644.77	Картометрический	0,1	-
451	434362.36	2182640.24	Картометрический	0,1	-
452	434359.10	2182635.90	Картометрический	0,1	-
453	434355.54	2182618.15	Картометрический	0,1	-
454	434352.80	2182583.97	Картометрический	0,1	-
455	434350.47	2182567.82	Картометрический	0,1	-
456	434349.27	2182559.98	Картометрический	0,1	-
457	434344.87	2182516.80	Картометрический	0,1	-
458	434342.32	2182506.87	Картометрический	0,1	-
459	434339.02	2182500.67	Картометрический	0,1	-
460	434337.97	2182493.51	Картометрический	0,1	-
461	434336.61	2182468.55	Картометрический	0,1	-
462	434335.66	2182449.23	Картометрический	0,1	-

Раздел 2

Сведения о местоположении границ объекта

Обозначение характерных точек границ	Координаты, м		Метод определения координат характерной точки	Средняя квадратическая погрешность положения характерной точки (Mt), м	Описание обозначения точки на местности (при наличии)
	X	Y			
1	2	3	4	5	6
463	434335.37	2182429.12	Картометрический	0,1	-
464	434335.90	2182426.75	Картометрический	0,1	-
465	434336.38	2182422.69	Картометрический	0,1	-
466	434336.43	2182419.69	Картометрический	0,1	-
467	434336.59	2182398.08	Картометрический	0,1	-
468	434336.87	2182389.73	Картометрический	0,1	-
469	434336.68	2182370.64	Картометрический	0,1	-
470	434336.59	2182367.75	Картометрический	0,1	-
471	434335.91	2182355.96	Картометрический	0,1	-
472	434335.86	2182354.72	Картометрический	0,1	-
473	434335.86	2182351.89	Картометрический	0,1	-
474	434335.11	2182347.55	Картометрический	0,1	-
475	434339.57	2182342.68	Картометрический	0,1	-
476	434352.09	2182329.94	Картометрический	0,1	-
477	434342.36	2182227.58	Картометрический	0,1	-
478	434404.15	2182006.04	Картометрический	0,1	-
479	434596.51	2181605.23	Картометрический	0,1	-
480	434583.48	2181602.21	Картометрический	0,1	-
247	434587.29	2181594.43	Картометрический	0,1	-
481	434660.59	2182016.30	Картометрический	0,1	-
482	434712.53	2181957.18	Картометрический	0,1	-
483	434714.94	2181953.73	Картометрический	0,1	-
484	434717.72	2181950.57	Картометрический	0,1	-
485	434709.11	2181946.96	Картометрический	0,1	-
486	434713.65	2181938.51	Картометрический	0,1	-
487	434713.55	2181938.46	Картометрический	0,1	-
488	434669.43	2181914.26	Картометрический	0,1	-
489	434711.28	2181826.56	Картометрический	0,1	-
490	434703.09	2181817.54	Картометрический	0,1	-
491	434696.79	2181835.45	Картометрический	0,1	-
492	434693.05	2181843.74	Картометрический	0,1	-
493	434662.50	2181829.81	Картометрический	0,1	-
494	434648.11	2181823.26	Картометрический	0,1	-
495	434625.01	2181806.41	Картометрический	0,1	-
496	434631.07	2181788.44	Картометрический	0,1	-
497	434627.51	2181787.26	Картометрический	0,1	-
498	434631.38	2181771.77	Картометрический	0,1	-
499	434642.60	2181774.77	Картометрический	0,1	-
500	434656.95	2181743.08	Картометрический	0,1	-
501	434656.60	2181742.89	Картометрический	0,1	-

Раздел 2

Сведения о местоположении границ объекта

Обозначение характерных точек границ	Координаты, м		Метод определения координат характерной точки	Средняя квадратическая погрешность положения характерной точки (Mt), м	Описание обозначения точки на местности (при наличии)
	X	Y			
1	2	3	4	5	6
502	434657.10	2181741.99	Картометрический	0,1	-
503	434652.62	2181740.77	Картометрический	0,1	-
504	434646.05	2181737.26	Картометрический	0,1	-
505	434653.76	2181722.72	Картометрический	0,1	-
506	434643.10	2181714.22	Картометрический	0,1	-
507	434590.33	2181751.11	Картометрический	0,1	-
508	434552.78	2181804.00	Картометрический	0,1	-
509	434460.79	2182012.21	Картометрический	0,1	-
510	434440.82	2182131.22	Картометрический	0,1	-
511	434518.66	2182174.85	Картометрический	0,1	-
481	434660.59	2182016.30	Картометрический	0,1	-
512	434855.66	2181510.30	Картометрический	0,1	-
513	434776.58	2181547.06	Картометрический	0,1	-
514	434724.45	2181570.64	Картометрический	0,1	-
515	434691.00	2181583.58	Картометрический	0,1	-
516	434677.70	2181588.02	Картометрический	0,1	-
517	434664.24	2181591.59	Картометрический	0,1	-
518	434652.81	2181593.79	Картометрический	0,1	-
519	434638.80	2181594.68	Картометрический	0,1	-
520	434631.60	2181594.44	Картометрический	0,1	-
521	434617.46	2181592.09	Картометрический	0,1	-
522	434600.98	2181588.57	Картометрический	0,1	-
523	434591.11	2181586.64	Картометрический	0,1	-
524	434594.41	2181579.90	Картометрический	0,1	-
525	434620.33	2181585.32	Картометрический	0,1	-
526	434625.50	2181589.50	Картометрический	0,1	-
527	434631.04	2181590.89	Картометрический	0,1	-
528	434655.72	2181590.31	Картометрический	0,1	-
529	434761.45	2181551.68	Картометрический	0,1	-
512	434855.66	2181510.30	Картометрический	0,1	-
530	435060.03	2181466.45	Картометрический	0,1	-
531	435020.53	2181469.55	Картометрический	0,1	-
532	435182.61	2181446.46	Картометрический	0,1	-
533	435284.13	2181398.49	Картометрический	0,1	-
534	435366.92	2181298.27	Картометрический	0,1	-
535	435367.58	2181296.55	Картометрический	0,1	-
536	435373.09	2181266.79	Картометрический	0,1	-
537	435387.80	2181192.24	Картометрический	0,1	-
538	435389.06	2181185.88	Картометрический	0,1	-
539	435411.34	2181167.31	Картометрический	0,1	-

Раздел 2

Сведения о местоположении границ объекта

Обозначение характерных точек границ	Координаты, м		Метод определения координат характерной точки	Средняя квадратическая погрешность положения характерной точки (Mt), м	Описание обозначения точки на местности (при наличии)
	X	Y			
1	2	3	4	5	6
540	435418.76	2181161.12	Картометрический	0,1	-
541	435429.30	2181133.25	Картометрический	0,1	-
542	435418.26	2181142.45	Картометрический	0,1	-
543	435413.10	2181135.66	Картометрический	0,1	-
544	435439.60	2181078.99	Картометрический	0,1	-
545	435450.74	2181053.86	Картометрический	0,1	-
546	435445.60	2181039.73	Картометрический	0,1	-
547	435464.22	2181039.35	Картометрический	0,1	-
548	435464.51	2181040.11	Картометрический	0,1	-
549	435583.71	2181178.25	Картометрический	0,1	-
550	435617.60	2181131.90	Картометрический	0,1	-
551	435652.29	2181086.13	Картометрический	0,1	-
552	435718.22	2181101.68	Картометрический	0,1	-
553	435747.34	2181092.55	Картометрический	0,1	-
554	435767.22	2181108.50	Картометрический	0,1	-
555	435796.36	2181115.30	Картометрический	0,1	-
556	435858.52	2181078.14	Картометрический	0,1	-
557	435832.04	2181010.34	Картометрический	0,1	-
558	435829.22	2181003.11	Картометрический	0,1	-
559	435803.54	2180938.22	Картометрический	0,1	-
560	435812.59	2180926.57	Картометрический	0,1	-
561	435833.20	2180901.11	Картометрический	0,1	-
562	435850.74	2180879.38	Картометрический	0,1	-
563	435859.01	2180869.13	Картометрический	0,1	-
564	435865.61	2180872.66	Картометрический	0,1	-
565	435865.97	2180872.32	Картометрический	0,1	-
566	435866.34	2180870.99	Картометрический	0,1	-
567	436526.07	2181218.89	Картометрический	0,1	-
568	436412.35	2181321.84	Картометрический	0,1	-
569	436345.62	2181510.21	Картометрический	0,1	-
570	436326.33	2181506.29	Картометрический	0,1	-
571	436277.66	2181496.43	Картометрический	0,1	-
572	436229.25	2181486.61	Картометрический	0,1	-
573	436185.48	2181477.74	Картометрический	0,1	-
574	436141.72	2181468.87	Картометрический	0,1	-
575	436095.35	2181459.47	Картометрический	0,1	-
576	436087.98	2181486.73	Картометрический	0,1	-
577	436072.36	2181544.59	Картометрический	0,1	-
578	436069.07	2181556.78	Картометрический	0,1	-
579	436060.69	2181555.54	Картометрический	0,1	-

Раздел 2

Сведения о местоположении границ объекта

Обозначение характерных точек границ	Координаты, м		Метод определения координат характерной точки	Средняя квадратическая погрешность положения характерной точки (Mt), м	Описание обозначения точки на местности (при наличии)
	X	Y			
1	2	3	4	5	6
580	436063.07	2181547.93	Картометрический	0,1	-
581	436068.03	2181546.16	Картометрический	0,1	-
582	436070.33	2181537.46	Картометрический	0,1	-
583	436069.28	2181535.26	Картометрический	0,1	-
584	436069.61	2181532.58	Картометрический	0,1	-
585	436071.23	2181528.36	Картометрический	0,1	-
586	436075.43	2181515.94	Картометрический	0,1	-
587	436076.13	2181513.62	Картометрический	0,1	-
588	436082.70	2181490.52	Картометрический	0,1	-
589	436088.87	2181464.95	Картометрический	0,1	-
590	436096.82	2181432.04	Картометрический	0,1	-
591	436099.13	2181422.44	Картометрический	0,1	-
592	436102.42	2181408.83	Картометрический	0,1	-
593	436104.39	2181404.19	Картометрический	0,1	-
594	436105.77	2181402.00	Картометрический	0,1	-
595	436109.14	2181401.63	Картометрический	0,1	-
596	436110.33	2181397.57	Картометрический	0,1	-
597	436107.58	2181396.01	Картометрический	0,1	-
598	436106.78	2181390.75	Картометрический	0,1	-
599	436111.87	2181369.69	Картометрический	0,1	-
600	436116.95	2181348.87	Картометрический	0,1	-
601	436119.31	2181345.51	Картометрический	0,1	-
602	436121.79	2181344.99	Картометрический	0,1	-
603	436122.27	2181341.35	Картометрический	0,1	-
604	436120.15	2181340.63	Картометрический	0,1	-
605	436120.11	2181336.47	Картометрический	0,1	-
606	436122.08	2181327.38	Картометрический	0,1	-
607	436128.30	2181299.54	Картометрический	0,1	-
608	436130.87	2181297.04	Картометрический	0,1	-
609	436133.49	2181297.35	Картометрический	0,1	-
610	436134.62	2181291.17	Картометрический	0,1	-
611	436131.30	2181289.11	Картометрический	0,1	-
612	436131.37	2181285.36	Картометрический	0,1	-
613	436138.36	2181253.43	Картометрический	0,1	-
614	436142.55	2181251.31	Картометрический	0,1	-
615	436143.49	2181247.31	Картометрический	0,1	-
616	436140.55	2181244.18	Картометрический	0,1	-
617	436141.11	2181239.87	Картометрический	0,1	-
618	436143.55	2181229.31	Картометрический	0,1	-
619	436147.21	2181216.07	Картометрический	0,1	-

Раздел 2

Сведения о местоположении границ объекта

Обозначение характерных точек границ	Координаты, м		Метод определения координат характерной точки	Средняя квадратическая погрешность положения характерной точки (Mt), м	Описание обозначения точки на местности (при наличии)
	X	Y			
1	2	3	4	5	6
620	436158.66	2181177.61	Картометрический	0,1	-
621	436161.03	2181177.45	Картометрический	0,1	-
622	436162.38	2181172.81	Картометрический	0,1	-
623	436160.89	2181169.14	Картометрический	0,1	-
624	436161.39	2181164.20	Картометрический	0,1	-
625	436166.13	2181152.20	Картометрический	0,1	-
626	436177.95	2181112.26	Картометрический	0,1	-
627	436181.74	2181097.67	Картометрический	0,1	-
628	436184.78	2181096.71	Картометрический	0,1	-
629	436185.50	2181092.71	Картометрический	0,1	-
630	436182.74	2181090.35	Картометрический	0,1	-
631	436183.78	2181080.34	Картометрический	0,1	-
632	436185.87	2181061.65	Картометрический	0,1	-
633	436187.43	2181041.26	Картометрический	0,1	-
634	436183.12	2181038.99	Картометрический	0,1	-
635	436181.42	2181061.19	Картометрический	0,1	-
636	436179.33	2181079.84	Картометрический	0,1	-
637	436177.78	2181093.67	Картометрический	0,1	-
638	436173.65	2181111.04	Картометрический	0,1	-
639	436161.83	2181150.92	Картометрический	0,1	-
640	436142.89	2181214.87	Картометрический	0,1	-
641	436126.57	2181289.71	Картометрический	0,1	-
642	436123.79	2181301.21	Картометрический	0,1	-
643	436119.51	2181327.08	Картометрический	0,1	-
644	436117.63	2181326.68	Картометрический	0,1	-
645	436113.07	2181345.61	Картометрический	0,1	-
646	436107.51	2181368.64	Картометрический	0,1	-
647	436102.43	2181389.70	Картометрический	0,1	-
648	436098.07	2181407.78	Картометрический	0,1	-
649	436094.78	2181421.39	Картометрический	0,1	-
650	436092.47	2181430.98	Картометрический	0,1	-
651	436084.52	2181463.90	Картометрический	0,1	-
652	436078.38	2181489.34	Картометрический	0,1	-
653	436071.19	2181514.52	Картометрический	0,1	-
654	436059.62	2181547.59	Картометрический	0,1	-
655	436056.49	2181551.34	Картометрический	0,1	-
656	436053.14	2181554.42	Картометрический	0,1	-
657	436050.36	2181556.50	Картометрический	0,1	-
658	436045.91	2181557.80	Картометрический	0,1	-
659	436040.41	2181557.80	Картометрический	0,1	-

Раздел 2

Сведения о местоположении границ объекта

Обозначение характерных точек границ	Координаты, м		Метод определения координат характерной точки	Средняя квадратическая погрешность положения характерной точки (Mt), м	Описание обозначения точки на местности (при наличии)
	X	Y			
1	2	3	4	5	6
660	435932.07	2181554.36	Картометрический	0,1	-
661	435931.01	2181551.42	Картометрический	0,1	-
662	435922.51	2181551.98	Картометрический	0,1	-
663	435921.54	2181554.69	Картометрический	0,1	-
664	435814.97	2181550.37	Картометрический	0,1	-
665	435814.12	2181547.42	Картометрический	0,1	-
666	435809.52	2181546.97	Картометрический	0,1	-
667	435806.97	2181549.97	Картометрический	0,1	-
668	435804.97	2181551.07	Картометрический	0,1	-
669	435802.57	2181551.47	Картометрический	0,1	-
670	435742.22	2181550.49	Картометрический	0,1	-
671	435737.80	2181549.49	Картометрический	0,1	-
672	435736.25	2181546.24	Картометрический	0,1	-
673	435728.06	2181546.54	Картометрический	0,1	-
674	435726.51	2181549.19	Картометрический	0,1	-
675	435723.66	2181550.19	Картометрический	0,1	-
676	435685.23	2181549.88	Картометрический	0,1	-
677	435659.33	2181549.09	Картометрический	0,1	-
678	435642.68	2181547.08	Картометрический	0,1	-
679	435596.71	2181538.50	Картометрический	0,1	-
680	435493.16	2181515.49	Картометрический	0,1	-
681	435480.58	2181512.25	Картометрический	0,1	-
682	435479.24	2181509.81	Картометрический	0,1	-
683	435479.36	2181507.13	Картометрический	0,1	-
684	435474.24	2181506.27	Картометрический	0,1	-
685	435469.96	2181510.91	Картометрический	0,1	-
686	435463.86	2181509.81	Картометрический	0,1	-
687	435404.85	2181496.71	Картометрический	0,1	-
688	435394.77	2181492.81	Картометрический	0,1	-
689	435390.48	2181490.93	Картометрический	0,1	-
690	435388.19	2181487.05	Картометрический	0,1	-
691	435380.85	2181485.33	Картометрический	0,1	-
692	435377.75	2181486.87	Картометрический	0,1	-
693	435368.69	2181486.32	Картометрический	0,1	-
694	435357.27	2181485.54	Картометрический	0,1	-
695	435302.25	2181475.16	Картометрический	0,1	-
696	435252.76	2181463.70	Картометрический	0,1	-
697	435236.15	2181459.13	Картометрический	0,1	-
698	435231.93	2181457.26	Картометрический	0,1	-
699	435222.01	2181452.42	Картометрический	0,1	-

Раздел 2

Сведения о местоположении границ объекта

Обозначение характерных точек границ	Координаты, м		Метод определения координат характерной точки	Средняя квадратическая погрешность положения характерной точки (Mt), м	Описание обозначения точки на местности (при наличии)
	X	Y			
1	2	3	4	5	6
700	435221.54	2181447.96	Картометрический	0,1	-
701	435209.36	2181449.14	Картометрический	0,1	-
702	435208.57	2181450.93	Картометрический	0,1	-
703	435205.84	2181453.67	Картометрический	0,1	-
704	435203.78	2181453.75	Картометрический	0,1	-
705	435197.56	2181454.06	Картометрический	0,1	-
706	435142.47	2181458.89	Картометрический	0,1	-
530	435060.03	2181466.45	Картометрический	0,1	-

3. Сведения о характерных точках части (частей) границы объекта

Обозначение характерных точек границ	Координаты, м		Метод определения координат характерной точки	Средняя квадратическая погрешность положения характерной точки (Mt), м	Описание обозначения точки на местности (при наличии)
	X	Y			
1	2	3	4	5	6
-	-	-	-	-	-

Раздел 3

Сведения о местоположении измененных (уточненных) границ объекта

1. Система координат -

2. Сведения о характерных точках границ объекта

Обозначение характерных точек границ	Существующие координаты, м		Измененные (уточненные) координаты, м		Метод определения координат характерной точки	Средняя квадратическая погрешность положения характерной точки (Mt), м	Описание обозначения точки на местности (при наличии)
	X	Y	X	Y			
1	2	3	4	5	6	7	8
-	-	-	-	-	-	-	

3. Сведения о характерных точках части (частей) границы объекта

Обозначение характерных точек границ	Существующие координаты, м		Измененные (уточненные) координаты, м		Метод определения координат характерной точки	Средняя квадратическая погрешность положения характерной точки (Mt), м	Описание обозначения точки на местности (при наличии)
	X	Y	X	Y			
1	2	3	4	5	6	7	8
-	-	-	-	-	-	-	

ГРАФИЧЕСКОЕ ОПИСАНИЕ
местоположения границ населенных пунктов, территориальных зон, особо охраняемых природных территорий, зон с особыми условиями использования территории

п. радиоцентра «Романцево»

(наименование объекта, местоположение границ которого описано (далее - объект))

Раздел 1

Сведения об объекте

№ п/п	Характеристики объекта	Описание характеристик
1	**2**	**3**
1.	Местоположение объекта	Московская область, Городской округ Подольск
2.	Площадь объекта +/- величина погрешности определения площади (Р +/- Дельта Р)	218689 кв. м ± 164 кв. м
3.	Иные характеристики объекта	

Раздел 2

Сведения о местоположении границ объекта

1. Система координат МСК-50, зона 2

2. Сведения о характерных точках границ объекта

Обозначение характерных точек границ	Координаты, м		Метод определения координат характерной точки	Средняя квадратическая погрешность положения характерной точки (Mt), м	Описание обозначения точки на местности (при наличии)
	X	Y			
1	2	3	4	5	6
1	414390.25	2190833.68	Картометрический	0,1	-
2	414389.78	2190834.34	Картометрический	0,1	-
3	414388.87	2190835.53	Картометрический	0,1	-
4	414381.01	2190844.81	Картометрический	0,1	-
5	414373.54	2190853.20	Картометрический	0,1	-
6	414369.04	2190857.57	Картометрический	0,1	-
7	414359.56	2190865.88	Картометрический	0,1	-
8	414376.60	2190869.98	Картометрический	0,1	-
9	414418.06	2190879.97	Картометрический	0,1	-
10	414405.45	2190925.90	Картометрический	0,1	-
11	414405.33	2190925.87	Картометрический	0,1	-
12	414393.24	2190972.08	Картометрический	0,1	-
13	414384.59	2191007.29	Картометрический	0,1	-
14	414347.57	2190998.47	Картометрический	0,1	-
15	414343.04	2190997.39	Картометрический	0,1	-
16	414327.40	2190956.51	Картометрический	0,1	-
17	414312.38	2190915.32	Картометрический	0,1	-
18	414312.10	2190912.96	Картометрический	0,1	-
19	414313.23	2190903.51	Картометрический	0,1	-
20	414312.78	2190903.40	Картометрический	0,1	-
21	414316.73	2190894.56	Картометрический	0,1	-
22	414350.36	2190863.66	Картометрический	0,1	-
1	414390.25	2190833.68	Картометрический	0,1	-
23	419524.16	2192536.76	Картометрический	0,1	-
24	419507.76	2192477.42	Картометрический	0,1	-
25	419485.33	2192486.34	Картометрический	0,1	-
26	419483.28	2192487.46	Картометрический	0,1	-
27	419483.22	2192487.18	Картометрический	0,1	-
28	419475.56	2192490.23	Картометрический	0,1	-
29	419475.70	2192490.85	Картометрический	0,1	-
30	419467.94	2192493.62	Картометрический	0,1	-
31	419459.48	2192496.15	Картометрический	0,1	-
32	419453.60	2192497.92	Картометрический	0,1	-
33	419446.82	2192501.12	Картометрический	0,1	-
34	419439.64	2192503.16	Картометрический	0,1	-

Раздел 2

Сведения о местоположении границ объекта

Обозначение характерных точек границ	Координаты, м		Метод определения координат характерной точки	Средняя квадратическая погрешность положения характерной точки (Mt), м	Описание обозначения точки на местности (при наличии)
	X	Y			
1	2	3	4	5	6
35	419433.79	2192504.89	Картометрический	0,1	-
36	419421.65	2192508.39	Картометрический	0,1	-
37	419419.32	2192472.28	Картометрический	0,1	-
38	419418.73	2192463.19	Картометрический	0,1	-
39	419416.40	2192411.48	Картометрический	0,1	-
40	419415.96	2192404.87	Картометрический	0,1	-
41	419421.94	2192367.23	Картометрический	0,1	-
42	419370.60	2192346.20	Картометрический	0,1	-
43	419363.45	2192337.89	Картометрический	0,1	-
44	419355.33	2192316.97	Картометрический	0,1	-
45	419309.15	2192384.75	Картометрический	0,1	-
46	419307.61	2192602.76	Картометрический	0,1	-
47	419305.43	2192609.74	Картометрический	0,1	-
48	419289.99	2192618.36	Картометрический	0,1	-
49	419258.09	2192637.84	Картометрический	0,1	-
50	419236.98	2192661.46	Картометрический	0,1	-
51	419243.15	2192666.57	Картометрический	0,1	-
52	419227.61	2192682.91	Картометрический	0,1	-
53	419219.72	2192702.98	Картометрический	0,1	-
54	419204.91	2192733.71	Картометрический	0,1	-
55	419163.42	2192801.91	Картометрический	0,1	-
56	419197.38	2192801.12	Картометрический	0,1	-
57	419202.46	2192807.25	Картометрический	0,1	-
58	419210.94	2192806.18	Картометрический	0,1	-
59	419220.11	2192805.15	Картометрический	0,1	-
60	419231.62	2192805.60	Картометрический	0,1	-
61	419363.59	2192805.12	Картометрический	0,1	-
62	419373.66	2192805.61	Картометрический	0,1	-
63	419391.26	2192808.07	Картометрический	0,1	-
64	419399.74	2192808.33	Картометрический	0,1	-
65	419401.77	2192812.39	Картометрический	0,1	-
66	419401.28	2192831.08	Картометрический	0,1	-
67	419400.19	2192861.26	Картометрический	0,1	-
68	419399.69	2192869.43	Картометрический	0,1	-
69	419400.38	2192872.74	Картометрический	0,1	-
70	419409.27	2192872.92	Картометрический	0,1	-
71	419411.66	2192872.97	Картометрический	0,1	-
72	419420.24	2192873.25	Картометрический	0,1	-
73	419419.39	2192898.66	Картометрический	0,1	-
74	419408.66	2192898.44	Картометрический	0,1	-

Раздел 2

Сведения о местоположении границ объекта

Обозначение характерных точек границ	Координаты, м		Метод определения координат характерной точки	Средняя квадратическая погрешность положения характерной точки (Mt), м	Описание обозначения точки на местности (при наличии)
	X	Y			
1	2	3	4	5	6
75	419405.04	2192898.36	Картометрический	0,1	-
76	419399.47	2192898.24	Картометрический	0,1	-
77	419389.63	2192898.03	Картометрический	0,1	-
78	419389.27	2192914.43	Картометрический	0,1	-
79	419388.41	2192949.89	Картометрический	0,1	-
80	419363.88	2192950.64	Картометрический	0,1	-
81	419363.00	2192968.75	Картометрический	0,1	-
82	419359.83	2193004.76	Картометрический	0,1	-
83	419359.13	2193010.37	Картометрический	0,1	-
84	419360.59	2193010.47	Картометрический	0,1	-
85	419362.20	2193019.66	Картометрический	0,1	-
86	419363.90	2193027.29	Картометрический	0,1	-
87	419379.68	2193028.50	Картометрический	0,1	-
88	419395.72	2193029.87	Картометрический	0,1	-
89	419411.53	2193030.88	Картометрический	0,1	-
90	419414.62	2193030.60	Картометрический	0,1	-
91	419432.99	2193032.77	Картометрический	0,1	-
92	419453.15	2193034.71	Картометрический	0,1	-
93	419453.58	2193034.75	Картометрический	0,1	-
94	419468.75	2193036.09	Картометрический	0,1	-
95	419468.90	2193035.58	Картометрический	0,1	-
96	419483.62	2193036.76	Картометрический	0,1	-
97	419484.05	2193025.26	Картометрический	0,1	-
98	419499.11	2193025.51	Картометрический	0,1	-
99	419517.77	2193022.28	Картометрический	0,1	-
100	419563.10	2193020.90	Картометрический	0,1	-
101	419576.00	2193022.56	Картометрический	0,1	-
102	419578.25	2192973.89	Картометрический	0,1	-
103	419578.85	2192960.97	Картометрический	0,1	-
104	419577.13	2192960.66	Картометрический	0,1	-
105	419577.85	2192949.49	Картометрический	0,1	-
106	419579.39	2192932.15	Картометрический	0,1	-
107	419581.24	2192903.20	Картометрический	0,1	-
108	419582.21	2192893.26	Картометрический	0,1	-
109	419582.90	2192883.13	Картометрический	0,1	-
110	419583.64	2192875.92	Картометрический	0,1	-
111	419584.16	2192868.63	Картометрический	0,1	-
112	419584.90	2192861.65	Картометрический	0,1	-
113	419585.65	2192853.90	Картометрический	0,1	-
114	419586.09	2192846.22	Картометрический	0,1	-

Раздел 2

Сведения о местоположении границ объекта

Обозначение характерных точек границ	Координаты, м		Метод определения координат характерной точки	Средняя квадратическая погрешность положения характерной точки (Mt), м	Описание обозначения точки на местности (при наличии)
	X	Y			
1	2	3	4	5	6
115	419588.89	2192836.17	Картометрический	0,1	-
116	419593.06	2192823.05	Картометрический	0,1	-
117	419596.16	2192815.59	Картометрический	0,1	-
118	419597.98	2192811.21	Картометрический	0,1	-
119	419602.01	2192800.98	Картометрический	0,1	-
120	419602.01	2192664.38	Картометрический	0,1	-
121	419595.27	2192642.80	Картометрический	0,1	-
122	419593.72	2192639.48	Картометрический	0,1	-
123	419593.86	2192634.65	Картометрический	0,1	-
124	419591.68	2192632.40	Картометрический	0,1	-
125	419593.85	2192618.46	Картометрический	0,1	-
126	419593.17	2192618.40	Картометрический	0,1	-
127	419593.85	2192608.86	Картометрический	0,1	-
128	419591.68	2192608.81	Картометрический	0,1	-
129	419592.43	2192602.74	Картометрический	0,1	-
130	419593.29	2192600.37	Картометрический	0,1	-
131	419592.79	2192596.02	Картометрический	0,1	-
132	419592.09	2192596.53	Картометрический	0,1	-
133	419589.27	2192596.27	Картометрический	0,1	-
134	419586.35	2192595.74	Картометрический	0,1	-
135	419586.44	2192595.38	Картометрический	0,1	-
136	419578.58	2192595.12	Картометрический	0,1	-
137	419568.10	2192595.16	Картометрический	0,1	-
138	419559.44	2192595.22	Картометрический	0,1	-
139	419558.99	2192594.94	Картометрический	0,1	-
140	419552.92	2192594.88	Картометрический	0,1	-
141	419550.19	2192595.07	Картометрический	0,1	-
142	419537.05	2192565.64	Картометрический	0,1	-
143	419538.26	2192564.81	Картометрический	0,1	-
144	419540.06	2192566.93	Картометрический	0,1	-
145	419548.07	2192567.72	Картометрический	0,1	-
146	419549.01	2192558.30	Картометрический	0,1	-
147	419550.93	2192535.85	Картометрический	0,1	-
148	419561.81	2192528.32	Картометрический	0,1	-
149	419565.39	2192509.64	Картометрический	0,1	-
150	419508.63	2192557.98	Картометрический	0,1	-
151	419507.58	2192553.61	Картометрический	0,1	-
152	419520.07	2192543.07	Картометрический	0,1	-
23	419524.16	2192536.76	Картометрический	0,1	-
153	419868.00	2192680.36	Картометрический	0,1	-

Раздел 2

Сведения о местоположении границ объекта

Обозначение характерных точек границ	Координаты, м		Метод определения координат характерной точки	Средняя квадратическая погрешность положения характерной точки (Mt), м	Описание обозначения точки на местности (при наличии)
	X	Y			
1	2	3	4	5	6
154	419861.28	2192659.10	Картометрический	0,1	-
155	419825.76	2192609.99	Картометрический	0,1	-
156	419824.64	2192615.42	Картометрический	0,1	-
157	419823.84	2192628.65	Картометрический	0,1	-
158	419824.46	2192631.18	Картометрический	0,1	-
159	419826.02	2192637.55	Картометрический	0,1	-
160	419822.24	2192645.13	Картометрический	0,1	-
161	419813.22	2192662.68	Картометрический	0,1	-
162	419785.39	2192647.61	Картометрический	0,1	-
163	419784.19	2192649.83	Картометрический	0,1	-
164	419779.74	2192657.83	Картометрический	0,1	-
165	419777.21	2192662.40	Картометрический	0,1	-
166	419774.06	2192667.99	Картометрический	0,1	-
167	419771.45	2192673.22	Картометрический	0,1	-
168	419768.12	2192678.81	Картометрический	0,1	-
169	419766.15	2192684.86	Картометрический	0,1	-
170	419763.54	2192690.18	Картометрический	0,1	-
171	419760.05	2192696.51	Картометрический	0,1	-
172	419752.51	2192710.21	Картометрический	0,1	-
173	419748.63	2192717.21	Картометрический	0,1	-
174	419747.43	2192719.38	Картометрический	0,1	-
175	419744.75	2192724.21	Картометрический	0,1	-
176	419740.87	2192731.19	Картометрический	0,1	-
177	419736.99	2192738.18	Картометрический	0,1	-
178	419735.74	2192740.43	Картометрический	0,1	-
179	419734.46	2192743.58	Картометрический	0,1	-
180	419731.00	2192750.14	Картометрический	0,1	-
181	419727.05	2192756.55	Картометрический	0,1	-
182	419723.74	2192763.94	Картометрический	0,1	-
183	419714.81	2192780.00	Картометрический	0,1	-
184	419711.59	2192786.53	Картометрический	0,1	-
185	419708.24	2192793.80	Картометрический	0,1	-
186	419707.99	2192794.36	Картометрический	0,1	-
187	419703.78	2192802.48	Картометрический	0,1	-
188	419701.72	2192806.42	Картометрический	0,1	-
189	419701.19	2192806.16	Картометрический	0,1	-
190	419698.50	2192811.12	Картометрический	0,1	-
191	419692.47	2192822.73	Картометрический	0,1	-
192	419687.42	2192831.98	Картометрический	0,1	-
193	419683.83	2192838.02	Картометрический	0,1	-

Раздел 2

Сведения о местоположении границ объекта

Обозначение характерных точек границ	Координаты, м		Метод определения координат характерной точки	Средняя квадратическая погрешность положения характерной точки (Mt), м	Описание обозначения точки на местности (при наличии)
	X	Y			
1	2	3	4	5	6
194	419674.32	2192856.45	Картометрический	0,1	-
195	419669.10	2192865.63	Картометрический	0,1	-
196	419663.83	2192875.65	Картометрический	0,1	-
197	419674.21	2192877.29	Картометрический	0,1	-
198	419681.11	2192878.61	Картометрический	0,1	-
199	419682.12	2192877.48	Картометрический	0,1	-
200	419696.67	2192885.41	Картометрический	0,1	-
201	419710.54	2192895.92	Картометрический	0,1	-
202	419712.93	2192898.22	Картометрический	0,1	-
203	419721.67	2192903.71	Картометрический	0,1	-
204	419738.50	2192913.88	Картометрический	0,1	-
205	419760.70	2192878.49	Картометрический	0,1	-
206	419788.35	2192831.23	Картометрический	0,1	-
207	419796.69	2192817.18	Картометрический	0,1	-
208	419812.57	2192783.18	Картометрический	0,1	-
209	419805.13	2192779.23	Картометрический	0,1	-
210	419792.55	2192772.56	Картометрический	0,1	-
211	419778.54	2192765.32	Картометрический	0,1	-
212	419788.78	2192745.68	Картометрический	0,1	-
213	419795.04	2192733.69	Картометрический	0,1	-
214	419810.01	2192741.69	Картометрический	0,1	-
215	419829.88	2192752.58	Картометрический	0,1	-
216	419834.76	2192745.07	Картометрический	0,1	-
217	419836.34	2192742.38	Картометрический	0,1	-
218	419838.07	2192743.40	Картометрический	0,1	-
219	419850.69	2192722.70	Картометрический	0,1	-
220	419868.95	2192698.78	Картометрический	0,1	-
153	419868.00	2192680.36	Картометрический	0,1	-
221	419202.55	2192364.45	Картометрический	0,1	-
222	419203.16	2192329.50	Картометрический	0,1	-
223	419195.38	2192237.76	Картометрический	0,1	-
224	419185.19	2192135.21	Картометрический	0,1	-
225	419176.40	2192136.86	Картометрический	0,1	-
226	419128.75	2192141.08	Картометрический	0,1	-
227	419105.91	2192143.50	Картометрический	0,1	-
228	419086.32	2192145.75	Картометрический	0,1	-
229	419077.01	2192146.81	Картометрический	0,1	-
230	419083.98	2192171.23	Картометрический	0,1	-
231	419101.38	2192224.60	Картометрический	0,1	-
232	419081.76	2192237.37	Картометрический	0,1	-

Раздел 2

Сведения о местоположении границ объекта

Обозначение характерных точек границ	Координаты, м		Метод определения координат характерной точки	Средняя квадратическая погрешность положения характерной точки (Mt), м	Описание обозначения точки на местности (при наличии)
	X	Y			
1	2	3	4	5	6
233	419067.25	2192218.81	Картометрический	0,1	-
234	419067.25	2192218.82	Картометрический	0,1	-
235	419068.71	2192227.23	Картометрический	0,1	-
236	419075.79	2192268.13	Картометрический	0,1	-
237	419110.59	2192300.90	Картометрический	0,1	-
238	419063.17	2192359.06	Картометрический	0,1	-
221	419202.55	2192364.45	Картометрический	0,1	-

3. Сведения о характерных точках части (частей) границы объекта

Обозначение характерных точек границ	Координаты, м		Метод определения координат характерной точки	Средняя квадратическая погрешность положения характерной точки (Mt), м	Описание обозначения точки на местности (при наличии)
	X	Y			
1	2	3	4	5	6
-	-	-	-	-	-

Раздел 3

Сведения о местоположении измененных (уточненных) границ объекта

1. Система координат -

2. Сведения о характерных точках границ объекта

Обозначение характерных точек границ	Существующие координаты, м		Измененные (уточненные) координаты, м		Метод определения координат характерной точки	Средняя квадратическая погрешность положения характерной точки (Mt), м	Описание обозначения точки на местности (при наличии)
	X	Y	X	Y			
1	2	3	4	5	6	7	8
-	-	-	-	-	-	-	

3. Сведения о характерных точках части (частей) границы объекта

Обозначение характерных точек границ	Существующие координаты, м		Измененные (уточненные) координаты, м		Метод определения координат характерной точки	Средняя квадратическая погрешность положения характерной точки (Mt), м	Описание обозначения точки на местности (при наличии)
	X	Y	X	Y			
1	2	3	4	5	6	7	8
-	-	-	-	-	-	-	

ГРАФИЧЕСКОЕ ОПИСАНИЕ
местоположения границ населенных пунктов, территориальных зон, особо охраняемых природных территорий, зон с особыми условиями использования территории

п. санатория «Родина»

(наименование объекта, местоположение границ которого описано (далее - объект))

Раздел 1

Сведения об объекте

№ п/п	Характеристики объекта	Описание характеристик
1	**2**	**3**
1.	Местоположение объекта	Московская область, Городской округ Подольск
2.	Площадь объекта +/- величина погрешности определения площади (Р +/- Дельта Р)	99978 кв. м ± 111 кв. м
3.	Иные характеристики объекта	

Раздел 2

Сведения о местоположении границ объекта

1. Система координат МСК-50, зона 2

2. Сведения о характерных точках границ объекта

Обозначение характерных точек границ	Координаты, м		Метод определения координат характерной точки	Средняя квадратическая погрешность положения характерной точки (Mt), м	Описание обозначения точки на местности (при наличии)
	X	Y			
1	2	3	4	5	6
1	434514.24	2181592.50	Картометрический	0,1	-
2	434482.50	2181629.58	Картометрический	0,1	-
3	434434.38	2181694.31	Картометрический	0,1	-
4	434433.89	2181698.36	Картометрический	0,1	-
5	434319.23	2181654.14	Картометрический	0,1	-
6	434310.05	2181648.04	Картометрический	0,1	-
7	434288.90	2181669.31	Картометрический	0,1	-
8	434274.21	2181663.29	Картометрический	0,1	-
9	434252.78	2181650.10	Картометрический	0,1	-
10	434237.61	2181658.21	Картометрический	0,1	-
11	434151.66	2181650.46	Картометрический	0,1	-
12	434132.93	2181582.87	Картометрический	0,1	-
13	434047.52	2181524.03	Картометрический	0,1	-
14	434056.69	2181576.57	Картометрический	0,1	-
15	434033.60	2181576.52	Картометрический	0,1	-
16	434016.35	2181576.48	Картометрический	0,1	-
17	433998.42	2181548.20	Картометрический	0,1	-
18	433991.45	2181535.10	Картометрический	0,1	-
19	433982.46	2181492.00	Картометрический	0,1	-
20	433993.83	2181492.10	Картометрический	0,1	-
21	434035.13	2181494.84	Картометрический	0,1	-
22	434073.67	2181500.79	Картометрический	0,1	-
23	434112.56	2181509.59	Картометрический	0,1	-
24	434204.03	2181528.42	Картометрический	0,1	-
25	434308.31	2181549.85	Картометрический	0,1	-
26	434410.25	2181570.96	Картометрический	0,1	-
1	434514.24	2181592.50	Картометрический	0,1	-
27	433954.02	2181472.83	Картометрический	0,1	-
28	434012.32	2181278.86	Картометрический	0,1	-
29	434443.25	2181558.91	Картометрический	0,1	-
30	434463.62	2181554.79	Картометрический	0,1	-
31	434567.51	2181495.95	Картометрический	0,1	-
32	434572.24	2181503.33	Картометрический	0,1	-
33	434609.51	2181488.83	Картометрический	0,1	-
34	434538.24	2181568.31	Картометрический	0,1	-

Раздел 2

Сведения о местоположении границ объекта

Обозначение характерных точек границ	Координаты, м		Метод определения координат характерной точки	Средняя квадратическая погрешность положения характерной точки (Mt), м	Описание обозначения точки на местности (при наличии)
	X	Y			
1	2	3	4	5	6
35	434534.88	2181570.63	Картометрический	0,1	-
36	434447.87	2181563.20	Картометрический	0,1	-
37	434115.18	2181489.16	Картометрический	0,1	-
38	434007.45	2181468.93	Картометрический	0,1	-
27	433954.02	2181472.83	Картометрический	0,1	-

3. Сведения о характерных точках части (частей) границы объекта

Обозначение характерных точек границ	Координаты, м		Метод определения координат характерной точки	Средняя квадратическая погрешность положения характерной точки (Mt), м	Описание обозначения точки на местности (при наличии)
	X	Y			
1	2	3	4	5	6
-	-	-	-	-	-

Раздел 3

Сведения о местоположении измененных (уточненных) границ объекта

1. Система координат -

2. Сведения о характерных точках границ объекта

Обозначение характерных точек границ	Существующие координаты, м		Измененные (уточненные) координаты, м		Метод определения координат характерной точки	Средняя квадратическая погрешность положения характерной точки (Mt), м	Описание обозначения точки на местности (при наличии)
	X	Y	X	Y			
1	2	3	4	5	6	7	8
-	-	-	-	-	-	-	

3. Сведения о характерных точках части (частей) границы объекта

Обозначение характерных точек границ	Существующие координаты, м		Измененные (уточненные) координаты, м		Метод определения координат характерной точки	Средняя квадратическая погрешность положения характерной точки (Mt), м	Описание обозначения точки на местности (при наличии)
	X	Y	X	Y			
1	2	3	4	5	6	7	8
-	-	-	-	-	-	-	

ГРАФИЧЕСКОЕ ОПИСАНИЕ
местоположения границ населенных пунктов, территориальных зон, особо охраняемых природных территорий, зон с особыми условиями использования территории

п. Сельхозтехника

(наименование объекта, местоположение границ которого описано (далее - объект))

Раздел 1

Сведения об объекте

№ п/п	Характеристики объекта	Описание характеристик
1	**2**	**3**
1.	Местоположение объекта	Московская область, Городской округ Подольск
2.	Площадь объекта +/- величина погрешности определения площади (Р +/- Дельта Р)	230089 кв. м ± 168 кв. м
3.	Иные характеристики объекта	

Раздел 2

Сведения о местоположении границ объекта

1. Система координат МСК-50, зона 2

2. Сведения о характерных точках границ объекта

Обозначение характерных точек границ	Координаты, м		Метод определения координат характерной точки	Средняя квадратическая погрешность положения характерной точки (Mt), м	Описание обозначения точки на местности (при наличии)
	X	Y			
1	2	3	4	5	6
1	432556.20	2193787.65	Картометрический	0,1	-
2	432556.29	2193787.76	Картометрический	0,1	-
3	432556.23	2193787.49	Картометрический	0,1	-
4	432547.19	2193777.45	Картометрический	0,1	-
5	432582.63	2193759.93	Картометрический	0,1	-
6	432599.56	2193775.08	Картометрический	0,1	-
7	432593.15	2193782.29	Картометрический	0,1	-
8	432595.51	2193791.87	Картометрический	0,1	-
9	432677.80	2193681.20	Картометрический	0,1	-
10	432676.56	2193512.94	Картометрический	0,1	-
11	432699.91	2193514.54	Картометрический	0,1	-
12	432728.96	2193516.53	Картометрический	0,1	-
13	432729.92	2193521.77	Картометрический	0,1	-
14	432737.52	2193520.41	Картометрический	0,1	-
15	432758.59	2193672.73	Картометрический	0,1	-
16	432751.01	2193673.99	Картометрический	0,1	-
17	432752.15	2193680.52	Картометрический	0,1	-
18	432759.50	2193679.30	Картометрический	0,1	-
19	432762.39	2193700.21	Картометрический	0,1	-
20	432671.41	2193720.17	Картометрический	0,1	-
21	432686.35	2193809.44	Картометрический	0,1	-
22	432770.27	2193790.87	Картометрический	0,1	-
23	432779.63	2193850.36	Картометрический	0,1	-
24	432802.73	2193865.27	Картометрический	0,1	-
25	432826.68	2193883.97	Картометрический	0,1	-
26	432834.19	2193885.32	Картометрический	0,1	-
27	432841.75	2193885.28	Картометрический	0,1	-
28	432857.45	2193883.27	Картометрический	0,1	-
29	432876.25	2193880.85	Картометрический	0,1	-
30	432886.29	2193879.54	Картометрический	0,1	-
31	432895.89	2193879.12	Картометрический	0,1	-
32	432901.50	2193877.82	Картометрический	0,1	-
33	432956.35	2193869.65	Картометрический	0,1	-
34	432959.87	2193885.53	Картометрический	0,1	-
35	432961.59	2193893.02	Картометрический	0,1	-

Раздел 2

Сведения о местоположении границ объекта

Обозначение характерных точек границ	Координаты, м		Метод определения координат характерной точки	Средняя квадратическая погрешность положения характерной точки (Mt), м	Описание обозначения точки на местности (при наличии)
	X	Y			
1	2	3	4	5	6
36	432967.66	2193891.50	Картометрический	0,1	-
37	432969.77	2193899.89	Картометрический	0,1	-
38	432969.61	2193905.02	Картометрический	0,1	-
39	432964.03	2193905.37	Картометрический	0,1	-
40	432967.73	2193921.69	Картометрический	0,1	-
41	432945.03	2193930.82	Картометрический	0,1	-
42	432906.54	2193934.20	Картометрический	0,1	-
43	432903.35	2193930.19	Картометрический	0,1	-
44	432887.12	2193928.84	Картометрический	0,1	-
45	432888.98	2193990.87	Картометрический	0,1	-
46	432907.29	2193990.64	Картометрический	0,1	-
47	432907.51	2194003.04	Картометрический	0,1	-
48	432902.88	2194003.09	Картометрический	0,1	-
49	432903.13	2194008.87	Картометрический	0,1	-
50	432899.32	2194008.70	Картометрический	0,1	-
51	432898.43	2194024.88	Картометрический	0,1	-
52	432888.65	2194024.75	Картометрический	0,1	-
53	432879.76	2194024.63	Картометрический	0,1	-
54	432872.98	2194049.96	Картометрический	0,1	-
55	432865.03	2194074.60	Картометрический	0,1	-
56	432861.51	2194085.51	Картометрический	0,1	-
57	432858.81	2194093.87	Картометрический	0,1	-
58	432858.02	2194096.33	Картометрический	0,1	-
59	432884.53	2194102.35	Картометрический	0,1	-
60	432884.55	2194102.35	Картометрический	0,1	-
61	432890.00	2194103.59	Картометрический	0,1	-
62	432887.94	2194121.34	Картометрический	0,1	-
63	432887.75	2194123.16	Картометрический	0,1	-
64	432885.46	2194142.20	Картометрический	0,1	-
65	432884.07	2194154.75	Картометрический	0,1	-
66	432885.30	2194167.44	Картометрический	0,1	-
67	432886.71	2194188.69	Картометрический	0,1	-
68	432888.14	2194245.19	Картометрический	0,1	-
69	432877.72	2194255.67	Картометрический	0,1	-
70	432878.73	2194327.75	Картометрический	0,1	-
71	432880.17	2194329.94	Картометрический	0,1	-
72	432872.69	2194327.12	Картометрический	0,1	-
73	432868.26	2194354.35	Картометрический	0,1	-
74	432702.43	2194300.68	Картометрический	0,1	-
75	432640.44	2194283.04	Картометрический	0,1	-

Раздел 2

Сведения о местоположении границ объекта

Обозначение характерных точек границ	Координаты, м		Метод определения координат характерной точки	Средняя квадратическая погрешность положения характерной точки (Mt), м	Описание обозначения точки на местности (при наличии)
	X	Y			
1	2	3	4	5	6
76	432633.32	2194281.19	Картометрический	0,1	-
77	432589.32	2194269.75	Картометрический	0,1	-
78	432560.09	2194262.16	Картометрический	0,1	-
79	432535.44	2194251.95	Картометрический	0,1	-
80	432495.67	2194232.60	Картометрический	0,1	-
81	432474.83	2194227.08	Картометрический	0,1	-
82	432473.86	2194226.87	Картометрический	0,1	-
83	432467.99	2194224.35	Картометрический	0,1	-
84	432453.81	2194152.95	Картометрический	0,1	-
85	432456.01	2194150.47	Картометрический	0,1	-
86	432455.68	2194148.53	Картометрический	0,1	-
87	432452.76	2194146.94	Картометрический	0,1	-
88	432439.71	2194081.35	Картометрический	0,1	-
89	432438.15	2194034.69	Картометрический	0,1	-
90	432434.66	2193931.01	Картометрический	0,1	-
91	432434.44	2193931.06	Картометрический	0,1	-
92	432430.05	2193905.32	Картометрический	0,1	-
93	432433.81	2193904.93	Картометрический	0,1	-
94	432433.77	2193903.43	Картометрический	0,1	-
95	432432.60	2193903.55	Картометрический	0,1	-
96	432424.78	2193855.72	Картометрический	0,1	-
97	432432.17	2193854.98	Картометрический	0,1	-
98	432431.69	2193842.60	Картометрический	0,1	-
99	432476.90	2193837.17	Картометрический	0,1	-
100	432529.71	2193830.81	Картометрический	0,1	-
101	432509.61	2193820.25	Картометрический	0,1	-
1	432556.20	2193787.65	Картометрический	0,1	-
102	432556.40	2193827.60	Картометрический	0,1	-
103	432562.21	2193826.90	Картометрический	0,1	-
104	432560.92	2193818.40	Картометрический	0,1	-
105	432557.94	2193826.14	Картометрический	0,1	-
102	432556.40	2193827.60	Картометрический	0,1	-

Раздел 2

Сведения о местоположении границ объекта

3. Сведения о характерных точках части (частей) границы объекта

Обозначение характерных точек границ	Координаты, м		Метод определения координат характерной точки	Средняя квадратическая погрешность положения характерной точки (Mt), м	Описание обозначения точки на местности (при наличии)
	X	Y			
1	2	3	4	5	6
-	-	-	-	-	-

Раздел 3

Сведения о местоположении измененных (уточненных) границ объекта

1. Система координат -

2. Сведения о характерных точках границ объекта

Обозначение характерных точек границ	Существующие координаты, м		Измененные (уточненные) координаты, м		Метод определения координат характерной точки	Средняя квадратическая погрешность положения характерной точки (Mt), м	Описание обозначения точки на местности (при наличии)
	X	Y	X	Y			
1	2	3	4	5	6	7	8
-	-	-	-	-	-	-	

3. Сведения о характерных точках части (частей) границы объекта

Обозначение характерных точек границ	Существующие координаты, м		Измененные (уточненные) координаты, м		Метод определения координат характерной точки	Средняя квадратическая погрешность положения характерной точки (Mt), м	Описание обозначения точки на местности (при наличии)
	X	Y	X	Y			
1	2	3	4	5	6	7	8
-	-	-	-	-	-	-	

ГРАФИЧЕСКОЕ ОПИСАНИЕ
местоположения границ населенных пунктов, территориальных зон, особо охраняемых природных территорий, зон с особыми условиями использования территории

п. Сертякино

(наименование объекта, местоположение границ которого описано (далее - объект))

Раздел 1

Сведения об объекте

№ п/п	Характеристики объекта	Описание характеристик
1	**2**	**3**
1.	Местоположение объекта	Московская область, Городской округ Подольск
2.	Площадь объекта +/- величина погрешности определения площади (Р +/- Дельта Р)	201064 кв. м ± 157 кв. м
3.	Иные характеристики объекта	

Раздел 2

Сведения о местоположении границ объекта

1. Система координат МСК-50, зона 2

2. Сведения о характерных точках границ объекта

Обозначение характерных точек границ	Координаты, м		Метод определения координат характерной точки	Средняя квадратическая погрешность положения характерной точки (Mt), м	Описание обозначения точки на местности (при наличии)
	X	Y			
1	2	3	4	5	6
1	425599.43	2186956.10	Картометрический	0,1	-
2	425602.49	2186979.68	Картометрический	0,1	-
3	425612.36	2186998.99	Картометрический	0,1	-
4	425620.08	2187004.03	Картометрический	0,1	-
5	425629.28	2187018.15	Картометрический	0,1	-
6	425545.52	2187043.99	Картометрический	0,1	-
7	425441.45	2187076.10	Картометрический	0,1	-
8	425486.88	2187223.24	Картометрический	0,1	-
9	425494.98	2187249.48	Картометрический	0,1	-
10	425504.38	2187279.93	Картометрический	0,1	-
11	425511.22	2187302.08	Картометрический	0,1	-
12	425447.96	2187325.80	Картометрический	0,1	-
13	425435.84	2187334.45	Картометрический	0,1	-
14	425385.86	2187370.13	Картометрический	0,1	-
15	425384.46	2187371.14	Картометрический	0,1	-
16	425365.44	2187384.71	Картометрический	0,1	-
17	425359.67	2187395.04	Картометрический	0,1	-
18	425336.60	2187415.73	Картометрический	0,1	-
19	425334.74	2187440.44	Картометрический	0,1	-
20	425242.48	2187486.92	Картометрический	0,1	-
21	425210.62	2187420.84	Картометрический	0,1	-
22	425202.93	2187415.33	Картометрический	0,1	-
23	425181.40	2187421.60	Картометрический	0,1	-
24	425181.08	2187420.78	Картометрический	0,1	-
25	425169.58	2187423.47	Картометрический	0,1	-
26	425169.93	2187424.33	Картометрический	0,1	-
27	425154.03	2187429.28	Картометрический	0,1	-
28	425150.30	2187430.30	Картометрический	0,1	-
29	425160.54	2187463.34	Картометрический	0,1	-
30	425147.98	2187468.09	Картометрический	0,1	-
31	425147.35	2187468.33	Картометрический	0,1	-
32	425154.51	2187497.55	Картометрический	0,1	-
33	425170.84	2187492.83	Картометрический	0,1	-
34	425209.54	2187530.12	Картометрический	0,1	-
35	425220.51	2187553.45	Картометрический	0,1	-

Раздел 2

Сведения о местоположении границ объекта

Обозначение характерных точек границ	Координаты, м		Метод определения координат характерной точки	Средняя квадратическая погрешность положения характерной точки (Mt), м	Описание обозначения точки на местности (при наличии)
	X	Y			
1	2	3	4	5	6
36	425212.80	2187560.06	Картометрический	0,1	-
37	425223.08	2187582.63	Картометрический	0,1	-
38	425239.64	2187604.90	Картометрический	0,1	-
39	425240.44	2187604.74	Картометрический	0,1	-
40	425244.31	2187603.57	Картометрический	0,1	-
41	425244.70	2187603.39	Картометрический	0,1	-
42	425247.23	2187602.66	Картометрический	0,1	-
43	425249.55	2187601.98	Картометрический	0,1	-
44	425297.19	2187620.84	Картометрический	0,1	-
45	425306.72	2187619.96	Картометрический	0,1	-
46	425310.84	2187619.48	Картометрический	0,1	-
47	425321.33	2187618.93	Картометрический	0,1	-
48	425322.63	2187618.47	Картометрический	0,1	-
49	425327.80	2187594.88	Картометрический	0,1	-
50	425327.82	2187572.53	Картометрический	0,1	-
51	425348.63	2187565.77	Картометрический	0,1	-
52	425349.52	2187574.40	Картометрический	0,1	-
53	425373.47	2187574.25	Картометрический	0,1	-
54	425375.74	2187557.06	Картометрический	0,1	-
55	425378.93	2187556.08	Картометрический	0,1	-
56	425394.52	2187556.50	Картометрический	0,1	-
57	425413.85	2187556.70	Картометрический	0,1	-
58	425414.34	2187557.30	Картометрический	0,1	-
59	425416.89	2187557.21	Картометрический	0,1	-
60	425485.04	2187559.28	Картометрический	0,1	-
61	425503.21	2187559.83	Картометрический	0,1	-
62	425541.15	2187560.97	Картометрический	0,1	-
63	425562.90	2187548.61	Картометрический	0,1	-
64	425616.23	2187637.05	Картометрический	0,1	-
65	425716.88	2187578.82	Картометрический	0,1	-
66	425717.58	2187577.50	Картометрический	0,1	-
67	425758.72	2187553.33	Картометрический	0,1	-
68	425719.32	2187472.12	Картометрический	0,1	-
69	425719.32	2187472.11	Картометрический	0,1	-
70	425800.40	2187446.74	Картометрический	0,1	-
71	425804.25	2187441.65	Картометрический	0,1	-
72	425797.09	2187420.44	Картометрический	0,1	-
73	425782.94	2187407.34	Картометрический	0,1	-
74	425777.19	2187408.15	Картометрический	0,1	-
75	425749.44	2187324.76	Картометрический	0,1	-

Раздел 2

Сведения о местоположении границ объекта

Обозначение характерных точек границ	Координаты, м		Метод определения координат характерной точки	Средняя квадратическая погрешность положения характерной точки (Mt), м	Описание обозначения точки на местности (при наличии)
	X	Y			
1	2	3	4	5	6
76	425745.44	2187291.21	Картометрический	0,1	-
77	425742.63	2187285.08	Картометрический	0,1	-
78	425729.06	2187248.24	Картометрический	0,1	-
79	425709.30	2187184.46	Картометрический	0,1	-
80	425718.69	2187124.36	Картометрический	0,1	-
81	425696.23	2187084.09	Картометрический	0,1	-
82	425671.56	2187039.55	Картометрический	0,1	-
83	425666.61	2187025.05	Картометрический	0,1	-
84	425614.67	2186952.05	Картометрический	0,1	-
85	425605.39	2186930.04	Картометрический	0,1	-
86	425612.55	2186912.80	Картометрический	0,1	-
87	425593.08	2186892.46	Картометрический	0,1	-
88	425593.57	2186871.30	Картометрический	0,1	-
89	425594.25	2186856.56	Картометрический	0,1	-
90	425570.03	2186840.75	Картометрический	0,1	-
91	425567.48	2186821.18	Картометрический	0,1	-
92	425553.34	2186808.67	Картометрический	0,1	-
93	425550.39	2186793.27	Картометрический	0,1	-
94	425553.27	2186776.19	Картометрический	0,1	-
95	425539.73	2186775.11	Картометрический	0,1	-
96	425526.16	2186761.17	Картометрический	0,1	-
97	425523.14	2186745.60	Картометрический	0,1	-
98	425529.12	2186734.09	Картометрический	0,1	-
99	425545.68	2186730.41	Картометрический	0,1	-
100	425548.67	2186724.43	Картометрический	0,1	-
101	425527.97	2186715.69	Картометрический	0,1	-
102	425527.97	2186706.03	Картометрический	0,1	-
103	425534.87	2186693.15	Картометрический	0,1	-
104	425528.89	2186678.88	Картометрический	0,1	-
105	425509.35	2186671.44	Картометрический	0,1	-
106	425488.66	2186670.53	Картометрический	0,1	-
107	425485.00	2186658.62	Картометрический	0,1	-
108	425473.28	2186657.71	Картометрический	0,1	-
109	425463.02	2186644.70	Картометрический	0,1	-
110	425458.63	2186629.50	Картометрический	0,1	-
111	425444.37	2186626.85	Картометрический	0,1	-
112	425447.03	2186634.37	Картометрический	0,1	-
113	425449.86	2186646.44	Картометрический	0,1	-
114	425465.51	2186669.92	Картометрический	0,1	-
115	425473.44	2186676.03	Картометрический	0,1	-

Раздел 2

Сведения о местоположении границ объекта

Обозначение характерных точек границ	Координаты, м		Метод определения координат характерной точки	Средняя квадратическая погрешность положения характерной точки (Mt), м	Описание обозначения точки на местности (при наличии)
	X	Y			
1	2	3	4	5	6
116	425492.77	2186678.74	Картометрический	0,1	-
117	425503.77	2186680.28	Картометрический	0,1	-
118	425513.31	2186685.79	Картометрический	0,1	-
119	425521.50	2186690.52	Картометрический	0,1	-
120	425515.54	2186718.44	Картометрический	0,1	-
121	425523.08	2186723.20	Картометрический	0,1	-
122	425511.51	2186745.96	Картометрический	0,1	-
123	425517.38	2186767.46	Картометрический	0,1	-
124	425541.92	2186814.95	Картометрический	0,1	-
125	425558.06	2186822.12	Картометрический	0,1	-
126	425558.62	2186840.89	Картометрический	0,1	-
127	425569.36	2186852.88	Картометрический	0,1	-
128	425581.93	2186862.99	Картометрический	0,1	-
129	425577.68	2186894.63	Картометрический	0,1	-
130	425590.56	2186923.40	Картометрический	0,1	-
1	425599.43	2186956.10	Картометрический	0,1	-

3. Сведения о характерных точках части (частей) границы объекта

Обозначение характерных точек границ	Координаты, м		Метод определения координат характерной точки	Средняя квадратическая погрешность положения характерной точки (Mt), м	Описание обозначения точки на местности (при наличии)
	X	Y			
1	2	3	4	5	6
-	-	-	-	-	-

Раздел 3

Сведения о местоположении измененных (уточненных) границ объекта

1. Система координат -

2. Сведения о характерных точках границ объекта

Обозначение характерных точек границ	Существующие координаты, м		Измененные (уточненные) координаты, м		Метод определения координат характерной точки	Средняя квадратическая погрешность положения характерной точки (Mt), м	Описание обозначения точки на местности (при наличии)
	X	Y	X	Y			
1	2	3	4	5	6	7	8
-	-	-	-	-	-	-	

3. Сведения о характерных точках части (частей) границы объекта

Обозначение характерных точек границ	Существующие координаты, м		Измененные (уточненные) координаты, м		Метод определения координат характерной точки	Средняя квадратическая погрешность положения характерной точки (Mt), м	Описание обозначения точки на местности (при наличии)
	X	Y	X	Y			
1	2	3	4	5	6	7	8
-	-	-	-	-	-	-	

ГРАФИЧЕСКОЕ ОПИСАНИЕ
местоположения границ населенных пунктов, территориальных зон, особо охраняемых природных территорий, зон с особыми условиями использования территории

п. Сосновый Бор

(наименование объекта, местоположение границ которого описано (далее - объект))

Раздел 1

Сведения об объекте

№ п/п	Характеристики объекта	Описание характеристик
1	**2**	**3**
1.	Местоположение объекта	Московская область, Городской округ Подольск
2.	Площадь объекта +/- величина погрешности определения площади (Р +/- Дельта Р)	305113 кв. м ± 193 кв. м
3.	Иные характеристики объекта	

Раздел 2

Сведения о местоположении границ объекта

1. Система координат МСК-50, зона 2

2. Сведения о характерных точках границ объекта

Обозначение характерных точек границ	Координаты, м		Метод определения координат характерной точки	Средняя квадратическая погрешность положения характерной точки (Mt), м	Описание обозначения точки на местности (при наличии)
	X	Y			
1	2	3	4	5	6
1	428233.26	2191188.66	Картометрический	0,1	-
2	428382.92	2191481.85	Картометрический	0,1	-
3	428400.59	2191472.95	Картометрический	0,1	-
4	428528.16	2191742.28	Картометрический	0,1	-
5	428634.09	2191956.74	Картометрический	0,1	-
6	428728.16	2192145.98	Картометрический	0,1	-
7	428982.01	2192687.96	Картометрический	0,1	-
8	429017.84	2192760.68	Картометрический	0,1	-
9	429473.58	2193717.35	Картометрический	0,1	-
10	429534.02	2193842.18	Картометрический	0,1	-
11	429550.63	2193872.56	Картометрический	0,1	-
12	429548.92	2193873.50	Картометрический	0,1	-
13	429512.15	2193883.90	Картометрический	0,1	-
14	429510.97	2193882.83	Картометрический	0,1	-
15	429512.19	2193881.24	Картометрический	0,1	-
16	429502.99	2193873.84	Картометрический	0,1	-
17	429500.78	2193872.75	Картометрический	0,1	-
18	429462.72	2193795.00	Картометрический	0,1	-
19	428683.53	2192150.00	Картометрический	0,1	-
20	428683.53	2192150.02	Картометрический	0,1	-
21	428681.96	2192150.49	Картометрический	0,1	-
22	428684.09	2192154.95	Картометрический	0,1	-
23	428657.25	2192164.47	Картометрический	0,1	-
24	428639.28	2192169.07	Картометрический	0,1	-
25	428531.06	2192196.80	Картометрический	0,1	-
26	428505.62	2192202.16	Картометрический	0,1	-
27	428495.90	2192204.20	Картометрический	0,1	-
28	428484.95	2192185.97	Картометрический	0,1	-
29	428475.73	2192154.67	Картометрический	0,1	-
30	428446.63	2192056.68	Картометрический	0,1	-
31	428451.21	2192054.32	Картометрический	0,1	-
32	428425.57	2191964.95	Картометрический	0,1	-
33	428422.57	2191966.36	Картометрический	0,1	-
34	428408.47	2191917.42	Картометрический	0,1	-
35	428407.14	2191912.82	Картометрический	0,1	-

Раздел 2

Сведения о местоположении границ объекта

Обозначение характерных точек границ	Координаты, м		Метод определения координат характерной точки	Средняя квадратическая погрешность положения характерной точки (Mt), м	Описание обозначения точки на местности (при наличии)
	X	Y			
1	2	3	4	5	6
36	428368.61	2191779.11	Картометрический	0,1	-
37	428351.57	2191719.96	Картометрический	0,1	-
38	428355.47	2191718.10	Картометрический	0,1	-
39	428349.31	2191705.16	Картометрический	0,1	-
40	428347.54	2191706.00	Картометрический	0,1	-
41	428343.59	2191695.75	Картометрический	0,1	-
42	428313.47	2191604.49	Картометрический	0,1	-
43	428323.78	2191593.21	Картометрический	0,1	-
44	428337.68	2191580.30	Картометрический	0,1	-
45	428365.28	2191555.39	Картометрический	0,1	-
46	428361.18	2191547.55	Картометрический	0,1	-
47	428349.99	2191557.79	Картометрический	0,1	-
48	428348.45	2191554.57	Картометрический	0,1	-
49	428310.83	2191585.48	Картометрический	0,1	-
50	428303.09	2191565.13	Картометрический	0,1	-
51	428286.48	2191521.44	Картометрический	0,1	-
52	428236.17	2191533.85	Картометрический	0,1	-
53	428231.23	2191489.36	Картометрический	0,1	-
54	428332.99	2191522.25	Картометрический	0,1	-
55	428327.03	2191509.79	Картометрический	0,1	-
56	428272.34	2191492.12	Картометрический	0,1	-
57	428223.80	2191476.45	Картометрический	0,1	-
58	428215.04	2191492.79	Картометрический	0,1	-
59	428222.44	2191623.06	Картометрический	0,1	-
60	428213.25	2191652.94	Картометрический	0,1	-
61	428142.15	2191646.21	Картометрический	0,1	-
62	428140.42	2191681.09	Картометрический	0,1	-
63	428163.36	2191683.50	Картометрический	0,1	-
64	428163.75	2191673.64	Картометрический	0,1	-
65	428188.72	2191673.26	Картометрический	0,1	-
66	428188.63	2191680.72	Картометрический	0,1	-
67	428210.91	2191680.45	Картометрический	0,1	-
68	428210.96	2191704.37	Картометрический	0,1	-
69	428212.77	2191704.38	Картометрический	0,1	-
70	428212.91	2191755.54	Картометрический	0,1	-
71	428190.11	2191746.28	Картометрический	0,1	-
72	428158.28	2191733.50	Картометрический	0,1	-
73	428158.55	2191731.59	Картометрический	0,1	-
74	428163.71	2191706.77	Картометрический	0,1	-
75	428164.15	2191704.40	Картометрический	0,1	-

Раздел 2

Сведения о местоположении границ объекта

Обозначение характерных точек границ	Координаты, м		Метод определения координат характерной точки	Средняя квадратическая погрешность положения характерной точки (Mt), м	Описание обозначения точки на местности (при наличии)
	X	Y			
1	2	3	4	5	6
76	428164.10	2191704.40	Картометрический	0,1	-
77	428163.65	2191706.77	Картометрический	0,1	-
78	428124.99	2191703.10	Картометрический	0,1	-
79	428123.24	2191702.98	Картометрический	0,1	-
80	428117.67	2191726.98	Картометрический	0,1	-
81	428138.04	2191729.28	Картометрический	0,1	-
82	428137.96	2191731.53	Картометрический	0,1	-
83	428147.43	2191737.27	Картометрический	0,1	-
84	428148.42	2191734.80	Картометрический	0,1	-
85	428193.17	2191753.45	Картометрический	0,1	-
86	428190.61	2191762.67	Картометрический	0,1	-
87	428190.52	2191762.99	Картометрический	0,1	-
88	428190.46	2191763.21	Картометрический	0,1	-
89	428192.77	2191764.60	Картометрический	0,1	-
90	428193.29	2191762.94	Картометрический	0,1	-
91	428195.77	2191755.34	Картометрический	0,1	-
92	428209.53	2191760.19	Картометрический	0,1	-
93	428217.92	2191763.65	Картометрический	0,1	-
94	428215.80	2191773.67	Картометрический	0,1	-
95	428207.43	2191796.48	Картометрический	0,1	-
96	428202.05	2191811.38	Картометрический	0,1	-
97	428184.46	2191805.47	Картометрический	0,1	-
98	428184.01	2191794.67	Картометрический	0,1	-
99	428183.90	2191794.67	Картометрический	0,1	-
100	428181.68	2191794.48	Картометрический	0,1	-
101	428165.76	2191793.46	Картометрический	0,1	-
102	428149.82	2191792.40	Картометрический	0,1	-
103	428133.97	2191791.15	Картометрический	0,1	-
104	428129.30	2191781.76	Картометрический	0,1	-
105	428128.89	2191781.45	Картометрический	0,1	-
106	428104.06	2191765.20	Картометрический	0,1	-
107	428104.10	2191764.73	Картометрический	0,1	-
108	428075.35	2191757.51	Картометрический	0,1	-
109	428058.34	2191753.24	Картометрический	0,1	-
110	428058.96	2191751.00	Картометрический	0,1	-
111	428050.71	2191748.48	Картометрический	0,1	-
112	428052.47	2191745.20	Картометрический	0,1	-
113	428055.86	2191727.22	Картометрический	0,1	-
114	428092.71	2191568.33	Картометрический	0,1	-
115	428097.14	2191548.18	Картометрический	0,1	-

Раздел 2

Сведения о местоположении границ объекта

Обозначение характерных точек границ	Координаты, м		Метод определения координат характерной точки	Средняя квадратическая погрешность положения характерной точки (Mt), м	Описание обозначения точки на местности (при наличии)
	X	Y			
1	2	3	4	5	6
116	428112.28	2191479.55	Картометрический	0,1	-
117	428126.14	2191419.55	Картометрический	0,1	-
118	428130.07	2191398.79	Картометрический	0,1	-
119	428131.72	2191398.26	Картометрический	0,1	-
120	428137.47	2191363.50	Картометрический	0,1	-
121	428132.00	2191362.16	Картометрический	0,1	-
122	428132.95	2191357.95	Картометрический	0,1	-
123	428122.12	2191355.52	Картометрический	0,1	-
124	428131.30	2191315.44	Картометрический	0,1	-
125	428128.14	2191308.58	Картометрический	0,1	-
126	428128.13	2191308.58	Картометрический	0,1	-
127	428128.68	2191306.53	Картометрический	0,1	-
128	428122.09	2191304.57	Картометрический	0,1	-
129	428164.58	2191218.19	Картометрический	0,1	-
130	428123.63	2191194.19	Картометрический	0,1	-
131	428123.84	2191193.88	Картометрический	0,1	-
132	428128.72	2191196.06	Картометрический	0,1	-
133	428129.31	2191194.82	Картометрический	0,1	-
134	428130.72	2191191.82	Картометрический	0,1	-
135	428131.07	2191191.21	Картометрический	0,1	-
136	428131.94	2191189.68	Картометрический	0,1	-
137	428132.38	2191189.10	Картометрический	0,1	-
138	428136.48	2191183.63	Картометрический	0,1	-
139	428140.33	2191178.49	Картометрический	0,1	-
140	428133.31	2191175.34	Картометрический	0,1	-
141	428133.18	2191175.28	Картометрический	0,1	-
142	428162.25	2191132.26	Картометрический	0,1	-
143	428165.66	2191127.20	Картометрический	0,1	-
144	428176.64	2191126.76	Картометрический	0,1	-
145	428208.88	2191138.48	Картометрический	0,1	-
1	428233.26	2191188.66	Картометрический	0,1	-
146	428240.44	2191306.87	Картометрический	0,1	-
147	428240.70	2191307.41	Картометрический	0,1	-
148	428235.16	2191305.18	Картометрический	0,1	-
146	428240.44	2191306.87	Картометрический	0,1	-

Раздел 2

Сведения о местоположении границ объекта

3. Сведения о характерных точках части (частей) границы объекта

Обозначение характерных точек границ	Координаты, м		Метод определения координат характерной точки	Средняя квадратическая погрешность положения характерной точки (Mt), м	Описание обозначения точки на местности (при наличии)
	X	Y			
1	2	3	4	5	6
-	-	-	-	-	-

Раздел 3

Сведения о местоположении измененных (уточненных) границ объекта

1. Система координат -

2. Сведения о характерных точках границ объекта

Обозначение характерных точек границ	Существующие координаты, м		Измененные (уточненные) координаты, м		Метод определения координат характерной точки	Средняя квадратическая погрешность положения характерной точки (Mt), м	Описание обозначения точки на местности (при наличии)
	X	Y	X	Y			
1	2	3	4	5	6	7	8
-	-	-	-	-	-	-	

3. Сведения о характерных точках части (частей) границы объекта

Обозначение характерных точек границ	Существующие координаты, м		Измененные (уточненные) координаты, м		Метод определения координат характерной точки	Средняя квадратическая погрешность положения характерной точки (Mt), м	Описание обозначения точки на местности (при наличии)
	X	Y	X	Y			
1	2	3	4	5	6	7	8
-	-	-	-	-	-	-	

ГРАФИЧЕСКОЕ ОПИСАНИЕ
местоположения границ населенных пунктов, территориальных зон, особо охраняемых природных территорий, зон с особыми условиями использования территории

п. Стрелковской фабрики

(наименование объекта, местоположение границ которого описано (далее - объект))

Раздел 1

Сведения об объекте

№ п/п	Характеристики объекта	Описание характеристик
1	**2**	**3**
1.	Местоположение объекта	Московская область, Городской округ Подольск
2.	Площадь объекта +/- величина погрешности определения площади (Р +/- Дельта Р)	185549 кв. м ± 151 кв. м
3.	Иные характеристики объекта	

Раздел 2

Сведения о местоположении границ объекта

1. Система координат МСК-50, зона 2

2. Сведения о характерных точках границ объекта

Обозначение характерных точек границ	Координаты, м		Метод определения координат характерной точки	Средняя квадратическая погрешность положения характерной точки (Mt), м	Описание обозначения точки на местности (при наличии)
	X	Y			
1	2	3	4	5	6
1	436088.03	2196427.91	Картометрический	0,1	-
2	436041.79	2196394.74	Картометрический	0,1	-
3	436027.99	2196390.85	Картометрический	0,1	-
4	436025.81	2196397.40	Картометрический	0,1	-
5	436020.71	2196415.26	Картометрический	0,1	-
6	436014.47	2196439.07	Картометрический	0,1	-
7	436008.35	2196450.95	Картометрический	0,1	-
8	436015.25	2196463.52	Картометрический	0,1	-
9	436010.70	2196480.84	Картометрический	0,1	-
10	436014.25	2196500.43	Картометрический	0,1	-
11	436019.45	2196518.96	Картометрический	0,1	-
12	436026.28	2196536.41	Картометрический	0,1	-
13	436046.58	2196560.02	Картометрический	0,1	-
14	436056.73	2196571.54	Картометрический	0,1	-
15	436068.56	2196579.29	Картометрический	0,1	-
16	436082.04	2196584.88	Картометрический	0,1	-
17	436094.46	2196588.29	Картометрический	0,1	-
18	436110.16	2196589.57	Картометрический	0,1	-
19	436132.40	2196587.67	Картометрический	0,1	-
20	436156.34	2196588.14	Картометрический	0,1	-
21	436211.92	2196594.45	Картометрический	0,1	-
22	436224.94	2196596.39	Картометрический	0,1	-
23	436236.35	2196593.82	Картометрический	0,1	-
24	436242.81	2196597.16	Картометрический	0,1	-
25	436254.43	2196595.04	Картометрический	0,1	-
26	436262.36	2196593.59	Картометрический	0,1	-
27	436265.26	2196595.07	Картометрический	0,1	-
28	436289.57	2196591.60	Картометрический	0,1	-
29	436315.71	2196602.06	Картометрический	0,1	-
30	436323.01	2196623.94	Картометрический	0,1	-
31	436326.42	2196628.04	Картометрический	0,1	-
32	436345.90	2196629.90	Картометрический	0,1	-
33	436360.46	2196634.97	Картометрический	0,1	-
34	436369.06	2196641.59	Картометрический	0,1	-
35	436391.34	2196635.89	Картометрический	0,1	-

Раздел 2

Сведения о местоположении границ объекта

Обозначение характерных точек границ	Координаты, м		Метод определения координат характерной точки	Средняя квадратическая погрешность положения характерной точки (Mt), м	Описание обозначения точки на местности (при наличии)
	X	Y			
1	2	3	4	5	6
36	436406.62	2196626.84	Картометрический	0,1	-
37	436417.99	2196626.98	Картометрический	0,1	-
38	436425.07	2196624.35	Картометрический	0,1	-
39	436470.16	2196636.31	Картометрический	0,1	-
40	436501.79	2196634.93	Картометрический	0,1	-
41	436518.74	2196622.44	Картометрический	0,1	-
42	436526.00	2196611.46	Картометрический	0,1	-
43	436530.52	2196596.31	Картометрический	0,1	-
44	436531.76	2196583.84	Картометрический	0,1	-
45	436530.30	2196570.25	Картометрический	0,1	-
46	436537.58	2196550.79	Картометрический	0,1	-
47	436537.75	2196536.68	Картометрический	0,1	-
48	436536.34	2196519.28	Картометрический	0,1	-
49	436540.81	2196507.94	Картометрический	0,1	-
50	436538.77	2196497.05	Картометрический	0,1	-
51	436532.88	2196491.55	Картометрический	0,1	-
52	436535.68	2196483.98	Картометрический	0,1	-
53	436532.57	2196472.00	Картометрический	0,1	-
54	436523.96	2196467.56	Картометрический	0,1	-
55	436527.39	2196453.47	Картометрический	0,1	-
56	436523.12	2196446.91	Картометрический	0,1	-
57	436526.46	2196439.89	Картометрический	0,1	-
58	436522.23	2196431.70	Картометрический	0,1	-
59	436514.73	2196425.09	Картометрический	0,1	-
60	436520.86	2196410.50	Картометрический	0,1	-
61	436512.84	2196401.72	Картометрический	0,1	-
62	436510.77	2196394.64	Картометрический	0,1	-
63	436508.74	2196382.67	Картометрический	0,1	-
64	436509.34	2196378.33	Картометрический	0,1	-
65	436503.97	2196373.92	Картометрический	0,1	-
66	436505.21	2196361.45	Картометрический	0,1	-
67	436501.24	2196351.52	Картометрический	0,1	-
68	436482.15	2196267.06	Картометрический	0,1	-
69	436426.08	2196239.30	Картометрический	0,1	-
70	436404.10	2196214.59	Картометрический	0,1	-
71	436387.59	2196156.87	Картометрический	0,1	-
72	436394.45	2196119.72	Картометрический	0,1	-
73	436388.11	2196108.62	Картометрический	0,1	-
74	436301.58	2196073.78	Картометрический	0,1	-
75	436206.71	2196038.43	Картометрический	0,1	-

Раздел 2

Сведения о местоположении границ объекта

Обозначение характерных точек границ	Координаты, м		Метод определения координат характерной точки	Средняя квадратическая погрешность положения характерной точки (Mt), м	Описание обозначения точки на местности (при наличии)
	X	Y			
1	2	3	4	5	6
76	436193.91	2196038.90	Картометрический	0,1	-
77	436194.29	2196046.01	Картометрический	0,1	-
78	436194.53	2196061.39	Картометрический	0,1	-
79	436193.74	2196093.87	Картометрический	0,1	-
80	436190.65	2196176.96	Картометрический	0,1	-
81	436187.55	2196253.21	Картометрический	0,1	-
82	436183.35	2196329.61	Картометрический	0,1	-
83	436181.28	2196353.45	Картометрический	0,1	-
84	436182.16	2196357.35	Картометрический	0,1	-
85	436169.74	2196349.59	Картометрический	0,1	-
86	436169.62	2196354.79	Картометрический	0,1	-
87	436167.95	2196427.85	Картометрический	0,1	-
88	436167.48	2196448.38	Картометрический	0,1	-
1	436088.03	2196427.91	Картометрический	0,1	-

3. Сведения о характерных точках части (частей) границы объекта

Обозначение характерных точек границ	Координаты, м		Метод определения координат характерной точки	Средняя квадратическая погрешность положения характерной точки (Mt), м	Описание обозначения точки на местности (при наличии)
	X	Y			
1	2	3	4	5	6
-	-	-	-	-	-

Раздел 3

Сведения о местоположении измененных (уточненных) границ объекта

1. Система координат -

2. Сведения о характерных точках границ объекта

Обозначение характерных точек границ	Существующие координаты, м		Измененные (уточненные) координаты, м		Метод определения координат характерной точки	Средняя квадратическая погрешность положения характерной точки (Mt), м	Описание обозначения точки на местности (при наличии)
	X	Y	X	Y			
1	2	3	4	5	6	7	8
-	-	-	-	-	-	-	

3. Сведения о характерных точках части (частей) границы объекта

Обозначение характерных точек границ	Существующие координаты, м		Измененные (уточненные) координаты, м		Метод определения координат характерной точки	Средняя квадратическая погрешность положения характерной точки (Mt), м	Описание обозначения точки на местности (при наличии)
	X	Y	X	Y			
1	2	3	4	5	6	7	8
-	-	-	-	-	-	-	

ГРАФИЧЕСКОЕ ОПИСАНИЕ
местоположения границ населенных пунктов, территориальных зон, особо охраняемых природных территорий, зон с особыми условиями использования территории

с. Покров

(наименование объекта, местоположение границ которого описано (далее - объект))

Раздел 1

Сведения об объекте

№ п/п	Характеристики объекта	Описание характеристик
1	**2**	**3**
1.	Местоположение объекта	Московская область, Городской округ Подольск
2.	Площадь объекта +/- величина погрешности определения площади (Р +/- Дельта Р)	1317893 кв. м ± 402 кв. м
3.	Иные характеристики объекта	

Раздел 2

Сведения о местоположении границ объекта

1. Система координат МСК-50, зона 2

2. Сведения о характерных точках границ объекта

Обозначение характерных точек границ	Координаты, м		Метод определения координат характерной точки	Средняя квадратическая погрешность положения характерной точки (Mt), м	Описание обозначения точки на местности (при наличии)
	X	Y			
1	2	3	4	5	6
1	434966.31	2196205.22	Картометрический	0,1	-
2	434965.99	2196189.62	Картометрический	0,1	-
3	434977.97	2196186.87	Картометрический	0,1	-
4	435011.95	2196180.07	Картометрический	0,1	-
5	435009.01	2196165.41	Картометрический	0,1	-
6	435002.24	2196166.67	Картометрический	0,1	-
7	434993.82	2196148.71	Картометрический	0,1	-
8	434992.88	2196146.70	Картометрический	0,1	-
9	434979.04	2196117.14	Картометрический	0,1	-
10	434961.51	2196086.96	Картометрический	0,1	-
11	434970.77	2196081.54	Картометрический	0,1	-
12	434972.79	2196068.21	Картометрический	0,1	-
13	434970.78	2196042.84	Картометрический	0,1	-
14	434970.45	2196025.66	Картометрический	0,1	-
15	434977.45	2196025.61	Картометрический	0,1	-
16	434978.84	2196010.04	Картометрический	0,1	-
17	434980.80	2195988.14	Картометрический	0,1	-
18	434981.20	2195976.49	Картометрический	0,1	-
19	434981.21	2195976.25	Картометрический	0,1	-
20	435016.93	2195972.09	Картометрический	0,1	-
21	435072.76	2195970.85	Картометрический	0,1	-
22	435074.12	2195942.14	Картометрический	0,1	-
23	435074.87	2195926.24	Картометрический	0,1	-
24	435075.27	2195922.27	Картометрический	0,1	-
25	435076.26	2195902.27	Картометрический	0,1	-
26	435076.33	2195901.05	Картометрический	0,1	-
27	435078.46	2195881.55	Картометрический	0,1	-
28	435130.96	2195887.92	Картометрический	0,1	-
29	435138.67	2195888.83	Картометрический	0,1	-
30	435143.84	2195889.37	Картометрический	0,1	-
31	435255.34	2195741.15	Картометрический	0,1	-
32	435431.03	2195518.54	Картометрический	0,1	-
33	435454.00	2195491.00	Картометрический	0,1	-
34	435471.01	2195473.23	Картометрический	0,1	-
35	435370.85	2195465.31	Картометрический	0,1	-

Раздел 2

Сведения о местоположении границ объекта

Обозначение характерных точек границ	Координаты, м		Метод определения координат характерной точки	Средняя квадратическая погрешность положения характерной точки (Mt), м	Описание обозначения точки на местности (при наличии)
	X	Y			
1	2	3	4	5	6
36	435360.59	2195472.33	Картометрический	0,1	-
37	435283.91	2195478.31	Картометрический	0,1	-
38	435022.99	2195448.64	Картометрический	0,1	-
39	434988.70	2195446.62	Картометрический	0,1	-
40	434991.85	2195406.64	Картометрический	0,1	-
41	434992.94	2195390.92	Картометрический	0,1	-
42	434964.34	2195387.84	Картометрический	0,1	-
43	434787.79	2195376.61	Картометрический	0,1	-
44	434786.95	2195383.85	Картометрический	0,1	-
45	434783.92	2195417.73	Картометрический	0,1	-
46	434716.47	2195405.83	Картометрический	0,1	-
47	434716.03	2195401.64	Картометрический	0,1	-
48	434719.02	2195375.89	Картометрический	0,1	-
49	434719.33	2195372.25	Картометрический	0,1	-
50	434611.68	2195365.40	Картометрический	0,1	-
51	434608.47	2195408.92	Картометрический	0,1	-
52	434640.96	2195440.12	Картометрический	0,1	-
53	434648.74	2195443.68	Картометрический	0,1	-
54	434582.18	2195572.63	Картометрический	0,1	-
55	434572.17	2195565.34	Картометрический	0,1	-
56	434554.33	2195598.98	Картометрический	0,1	-
57	434537.27	2195646.01	Картометрический	0,1	-
58	434535.22	2195651.70	Картометрический	0,1	-
59	434534.03	2195654.95	Картометрический	0,1	-
60	434521.56	2195651.17	Картометрический	0,1	-
61	434507.51	2195647.10	Картометрический	0,1	-
62	434484.56	2195641.00	Картометрический	0,1	-
63	434468.79	2195644.45	Картометрический	0,1	-
64	434450.39	2195667.35	Картометрический	0,1	-
65	434440.99	2195685.67	Картометрический	0,1	-
66	434410.68	2195675.12	Картометрический	0,1	-
67	434394.88	2195708.34	Картометрический	0,1	-
68	434379.85	2195739.95	Картометрический	0,1	-
69	434406.54	2195752.33	Картометрический	0,1	-
70	434370.91	2195812.36	Картометрический	0,1	-
71	434357.29	2195807.70	Картометрический	0,1	-
72	434336.19	2195805.39	Картометрический	0,1	-
73	434300.78	2195792.97	Картометрический	0,1	-
74	434277.35	2195784.16	Картометрический	0,1	-
75	434161.12	2195749.95	Картометрический	0,1	-

Раздел 2

Сведения о местоположении границ объекта

Обозначение характерных точек границ	Координаты, м		Метод определения координат характерной точки	Средняя квадратическая погрешность положения характерной точки (Mt), м	Описание обозначения точки на местности (при наличии)
	X	Y			
1	2	3	4	5	6
76	434137.46	2195742.25	Картометрический	0,1	-
77	434133.90	2195741.09	Картометрический	0,1	-
78	434110.37	2195732.66	Картометрический	0,1	-
79	434086.86	2195724.21	Картометрический	0,1	-
80	434022.84	2195696.75	Картометрический	0,1	-
81	433974.14	2195675.86	Картометрический	0,1	-
82	433927.18	2195678.59	Картометрический	0,1	-
83	433902.75	2195673.52	Картометрический	0,1	-
84	433902.70	2195673.51	Картометрический	0,1	-
85	433878.21	2195668.74	Картометрический	0,1	-
86	433859.99	2195667.96	Картометрический	0,1	-
87	433841.90	2195670.05	Картометрический	0,1	-
88	433815.78	2195676.27	Картометрический	0,1	-
89	433795.47	2195686.52	Картометрический	0,1	-
90	433774.16	2195697.29	Картометрический	0,1	-
91	433767.56	2195699.51	Картометрический	0,1	-
92	433762.79	2195697.99	Картометрический	0,1	-
93	433738.78	2195690.94	Картометрический	0,1	-
94	433714.84	2195683.79	Картометрический	0,1	-
95	433690.88	2195676.77	Картометрический	0,1	-
96	433666.89	2195669.74	Картометрический	0,1	-
97	433596.35	2195657.03	Картометрический	0,1	-
98	433575.60	2195633.91	Картометрический	0,1	-
99	433609.94	2195759.12	Картометрический	0,1	-
100	433620.38	2195795.39	Картометрический	0,1	-
101	433621.47	2195795.22	Картометрический	0,1	-
102	433623.38	2195805.78	Картометрический	0,1	-
103	433646.21	2195885.04	Картометрический	0,1	-
104	433676.55	2195992.95	Картометрический	0,1	-
105	433710.34	2196106.45	Картометрический	0,1	-
106	433745.83	2196227.54	Картометрический	0,1	-
107	433758.61	2196231.50	Картометрический	0,1	-
108	433787.43	2196346.77	Картометрический	0,1	-
109	433793.10	2196369.43	Картометрический	0,1	-
110	433800.63	2196454.93	Картометрический	0,1	-
111	433831.59	2196460.55	Картометрический	0,1	-
112	434161.51	2196586.46	Картометрический	0,1	-
113	434188.12	2196608.98	Картометрический	0,1	-
114	434220.93	2196640.30	Картометрический	0,1	-
115	434192.87	2196698.41	Картометрический	0,1	-

Раздел 2

Сведения о местоположении границ объекта

Обозначение характерных точек границ	Координаты, м		Метод определения координат характерной точки	Средняя квадратическая погрешность положения характерной точки (Mt), м	Описание обозначения точки на местности (при наличии)
	X	Y			
1	2	3	4	5	6
116	434203.62	2196734.18	Картометрический	0,1	-
117	434243.65	2196745.30	Картометрический	0,1	-
118	434262.92	2196739.37	Картометрический	0,1	-
119	434284.14	2196719.27	Картометрический	0,1	-
120	434329.96	2196648.67	Картометрический	0,1	-
121	434285.15	2196620.35	Картометрический	0,1	-
122	434270.05	2196614.47	Картометрический	0,1	-
123	434295.20	2196583.35	Картометрический	0,1	-
124	434311.25	2196563.49	Картометрический	0,1	-
125	434332.35	2196537.39	Картометрический	0,1	-
126	434344.92	2196521.83	Картометрический	0,1	-
127	434363.85	2196498.41	Картометрический	0,1	-
128	434389.13	2196467.14	Картометрический	0,1	-
129	434401.88	2196451.22	Картометрический	0,1	-
130	434420.77	2196427.99	Картометрический	0,1	-
131	434435.11	2196410.24	Картометрический	0,1	-
132	434439.70	2196404.53	Картометрический	0,1	-
133	434455.79	2196384.52	Картометрический	0,1	-
134	434458.61	2196381.02	Картометрический	0,1	-
135	434476.47	2196358.80	Картометрический	0,1	-
136	434496.59	2196362.19	Картометрический	0,1	-
137	434524.85	2196366.95	Картометрический	0,1	-
138	434561.88	2196373.18	Картометрический	0,1	-
139	434570.26	2196374.59	Картометрический	0,1	-
140	434592.36	2196419.44	Картометрический	0,1	-
141	434601.18	2196437.34	Картометрический	0,1	-
142	434609.99	2196455.21	Картометрический	0,1	-
143	434618.65	2196472.77	Картометрический	0,1	-
144	434623.94	2196483.51	Картометрический	0,1	-
145	434678.56	2196455.13	Картометрический	0,1	-
146	434713.67	2196427.57	Картометрический	0,1	-
147	434763.52	2196381.54	Картометрический	0,1	-
148	434805.89	2196337.79	Картометрический	0,1	-
149	434844.61	2196276.37	Картометрический	0,1	-
150	434879.90	2196242.11	Картометрический	0,1	-
151	434953.33	2196205.83	Картометрический	0,1	-
1	434966.31	2196205.22	Картометрический	0,1	-
152	434205.76	2195058.57	Картометрический	0,1	-
153	434203.63	2195055.14	Картометрический	0,1	-
154	434198.44	2195053.86	Картометрический	0,1	-

Раздел 2

Сведения о местоположении границ объекта

Обозначение характерных точек границ	Координаты, м		Метод определения координат характерной точки	Средняя квадратическая погрешность положения характерной точки (Mt), м	Описание обозначения точки на местности (при наличии)
	X	Y			
1	2	3	4	5	6
155	434193.25	2195052.59	Картометрический	0,1	-
156	434169.26	2195046.36	Картометрический	0,1	-
157	433912.77	2194980.83	Картометрический	0,1	-
158	433847.02	2194963.70	Картометрический	0,1	-
159	433828.19	2194958.97	Картометрический	0,1	-
160	433842.11	2194918.87	Картометрический	0,1	-
161	433771.30	2194877.99	Картометрический	0,1	-
162	433784.28	2194850.84	Картометрический	0,1	-
163	433658.23	2194791.04	Картометрический	0,1	-
164	433643.58	2194804.12	Картометрический	0,1	-
165	433680.63	2194834.42	Картометрический	0,1	-
166	433763.08	2194895.18	Картометрический	0,1	-
167	433781.50	2194908.75	Картометрический	0,1	-
168	433779.72	2194915.22	Картометрический	0,1	-
169	433745.52	2195039.25	Картометрический	0,1	-
170	433753.64	2195045.15	Картометрический	0,1	-
171	433762.99	2195051.93	Картометрический	0,1	-
172	433763.53	2195050.38	Картометрический	0,1	-
173	433868.11	2195132.01	Картометрический	0,1	-
174	433864.48	2195149.67	Картометрический	0,1	-
175	433864.09	2195151.97	Картометрический	0,1	-
176	433885.84	2195170.24	Картометрический	0,1	-
177	433921.99	2195190.19	Картометрический	0,1	-
178	433977.14	2195210.10	Картометрический	0,1	-
179	434083.51	2195226.29	Картометрический	0,1	-
180	434119.34	2195230.04	Картометрический	0,1	-
181	434126.10	2195230.91	Картометрический	0,1	-
182	434125.94	2195230.73	Картометрический	0,1	-
183	434119.66	2195223.96	Картометрический	0,1	-
184	434117.21	2195216.13	Картометрический	0,1	-
185	434117.71	2195200.92	Картометрический	0,1	-
186	434123.22	2195200.94	Картометрический	0,1	-
187	434141.07	2195202.56	Картометрический	0,1	-
188	434141.34	2195200.58	Картометрический	0,1	-
189	434143.25	2195200.75	Картометрический	0,1	-
190	434143.69	2195196.67	Картометрический	0,1	-
191	434149.65	2195197.19	Картометрический	0,1	-
192	434151.21	2195179.44	Картометрический	0,1	-
193	434145.22	2195178.92	Картометрический	0,1	-
194	434145.45	2195177.05	Картометрический	0,1	-

Раздел 2

Сведения о местоположении границ объекта

Обозначение характерных точек границ	Координаты, м		Метод определения координат характерной точки	Средняя квадратическая погрешность положения характерной точки (Mt), м	Описание обозначения точки на местности (при наличии)
	X	Y			
1	2	3	4	5	6
195	434152.94	2195159.04	Картометрический	0,1	-
196	434154.41	2195153.03	Картометрический	0,1	-
197	434181.70	2195159.51	Картометрический	0,1	-
152	434205.76	2195058.57	Картометрический	0,1	-

3. Сведения о характерных точках части (частей) границы объекта

Обозначение характерных точек границ	Координаты, м		Метод определения координат характерной точки	Средняя квадратическая погрешность положения характерной точки (Mt), м	Описание обозначения точки на местности (при наличии)
	X	Y			
1	2	3	4	5	6
-	-	-	-	-	-

Раздел 3

Сведения о местоположении измененных (уточненных) границ объекта

1. Система координат -

2. Сведения о характерных точках границ объекта

Обозначение характерных точек границ	Существующие координаты, м		Измененные (уточненные) координаты, м		Метод определения координат характерной точки	Средняя квадратическая погрешность положения характерной точки (Mt), м	Описание обозначения точки на местности (при наличии)
	X	Y	X	Y			
1	2	3	4	5	6	7	8
-	-	-	-	-	-	-	

3. Сведения о характерных точках части (частей) границы объекта

Обозначение характерных точек границ	Существующие координаты, м		Измененные (уточненные) координаты, м		Метод определения координат характерной точки	Средняя квадратическая погрешность положения характерной точки (Mt), м	Описание обозначения точки на местности (при наличии)
	X	Y	X	Y			
1	2	3	4	5	6	7	8
-	-	-	-	-	-	-	

ГРАФИЧЕСКОЕ ОПИСАНИЕ
местоположения границ населенных пунктов, территориальных зон, особо охраняемых природных территорий, зон с особыми условиями использования территории

с. Сынково

(наименование объекта, местоположение границ которого описано (далее - объект))

Раздел 1

Сведения об объекте

№ п/п	Характеристики объекта	Описание характеристик
1	**2**	**3**
1.	Местоположение объекта	Московская область, Городской округ Подольск
2.	Площадь объекта +/- величина погрешности определения площади (Р +/- Дельта Р)	1491038 кв. м ± 427 кв. м
3.	Иные характеристики объекта	

Раздел 2

Сведения о местоположении границ объекта

1. Система координат МСК-50, зона 2

2. Сведения о характерных точках границ объекта

Обозначение характерных точек границ	Координаты, м		Метод определения координат характерной точки	Средняя квадратическая погрешность положения характерной точки (Mt), м	Описание обозначения точки на местности (при наличии)
	X	Y			
1	2	3	4	5	6
1	423326.60	2194630.21	Картометрический	0,1	-
2	423347.59	2194654.14	Картометрический	0,1	-
3	423363.15	2194654.64	Картометрический	0,1	-
4	423350.99	2194640.52	Картометрический	0,1	-
5	423335.05	2194621.81	Картометрический	0,1	-
6	423329.72	2194627.12	Картометрический	0,1	-
1	423326.60	2194630.21	Картометрический	0,1	-
7	424435.94	2196277.09	Картометрический	0,1	-
8	424429.67	2196292.17	Картометрический	0,1	-
9	424416.28	2196286.39	Картометрический	0,1	-
10	424398.29	2196345.81	Картометрический	0,1	-
11	424335.47	2196553.31	Картометрический	0,1	-
12	424333.60	2196578.52	Картометрический	0,1	-
13	424327.86	2196577.44	Картометрический	0,1	-
14	424329.23	2196566.29	Картометрический	0,1	-
15	424330.74	2196552.15	Картометрический	0,1	-
16	424332.43	2196540.84	Картометрический	0,1	-
17	424333.99	2196533.33	Картометрический	0,1	-
18	424336.78	2196521.94	Картометрический	0,1	-
19	424339.93	2196511.09	Картометрический	0,1	-
20	424344.56	2196497.46	Картометрический	0,1	-
21	424350.80	2196476.40	Картометрический	0,1	-
22	424354.71	2196460.08	Картометрический	0,1	-
23	424357.43	2196445.42	Картометрический	0,1	-
24	424358.88	2196433.82	Картометрический	0,1	-
25	424359.32	2196421.94	Картометрический	0,1	-
26	424359.25	2196412.36	Картометрический	0,1	-
27	424358.45	2196402.92	Картометрический	0,1	-
28	424356.52	2196393.86	Картометрический	0,1	-
29	424355.56	2196384.64	Картометрический	0,1	-
30	424354.25	2196375.21	Картометрический	0,1	-
31	424354.18	2196368.42	Картометрический	0,1	-
32	424354.17	2196361.00	Картометрический	0,1	-
33	424343.69	2196357.12	Картометрический	0,1	-
34	424340.75	2196361.52	Картометрический	0,1	-

Раздел 2

Сведения о местоположении границ объекта

Обозначение характерных точек границ	Координаты, м		Метод определения координат характерной точки	Средняя квадратическая погрешность положения характерной точки (Mt), м	Описание обозначения точки на местности (при наличии)
	X	Y			
1	2	3	4	5	6
35	424335.31	2196369.53	Картометрический	0,1	-
36	424322.77	2196388.34	Картометрический	0,1	-
37	424323.80	2196398.27	Картометрический	0,1	-
38	424325.68	2196407.02	Картометрический	0,1	-
39	424326.26	2196413.33	Картометрический	0,1	-
40	424326.33	2196421.24	Картометрический	0,1	-
41	424326.04	2196430.54	Картометрический	0,1	-
42	424324.88	2196439.94	Картометрический	0,1	-
43	424322.51	2196452.86	Картометрический	0,1	-
44	424319.03	2196467.46	Картометрический	0,1	-
45	424313.20	2196487.16	Картометрический	0,1	-
46	424308.56	2196500.84	Картометрический	0,1	-
47	424304.99	2196513.06	Картометрический	0,1	-
48	424301.87	2196525.77	Картометрический	0,1	-
49	424300.02	2196534.59	Картометрический	0,1	-
50	424298.05	2196547.63	Картометрический	0,1	-
51	424296.43	2196562.64	Картометрический	0,1	-
52	424295.52	2196570.07	Картометрический	0,1	-
53	424300.27	2196571.23	Картометрический	0,1	-
54	424300.25	2196572.23	Картометрический	0,1	-
55	424298.81	2196571.96	Картометрический	0,1	-
56	424279.14	2196566.84	Картометрический	0,1	-
57	424257.34	2196562.40	Картометрический	0,1	-
58	424250.14	2196575.51	Картометрический	0,1	-
59	424237.85	2196592.66	Картометрический	0,1	-
60	424238.38	2196594.27	Картометрический	0,1	-
61	424232.47	2196592.67	Картометрический	0,1	-
62	424229.92	2196600.58	Картометрический	0,1	-
63	424234.82	2196602.16	Картометрический	0,1	-
64	424232.65	2196605.09	Картометрический	0,1	-
65	424212.79	2196623.93	Картометрический	0,1	-
66	424203.78	2196649.57	Картометрический	0,1	-
67	424195.99	2196673.76	Картометрический	0,1	-
68	424183.08	2196656.11	Картометрический	0,1	-
69	424159.69	2196655.11	Картометрический	0,1	-
70	424147.86	2196650.35	Картометрический	0,1	-
71	424140.34	2196633.59	Картометрический	0,1	-
72	424147.77	2196601.07	Картометрический	0,1	-
73	424169.43	2196591.95	Картометрический	0,1	-
74	424180.18	2196593.13	Картометрический	0,1	-

Раздел 2

Сведения о местоположении границ объекта

Обозначение характерных точек границ	Координаты, м		Метод определения координат характерной точки	Средняя квадратическая погрешность положения характерной точки (Mt), м	Описание обозначения точки на местности (при наличии)
	X	Y			
1	2	3	4	5	6
75	424186.05	2196589.76	Картометрический	0,1	-
76	424188.16	2196582.08	Картометрический	0,1	-
77	424182.26	2196569.47	Картометрический	0,1	-
78	424171.84	2196556.98	Картометрический	0,1	-
79	424155.21	2196535.36	Картометрический	0,1	-
80	424133.41	2196518.39	Картометрический	0,1	-
81	424118.15	2196509.18	Картометрический	0,1	-
82	424117.16	2196502.16	Картометрический	0,1	-
83	424095.16	2196490.06	Картометрический	0,1	-
84	424084.12	2196488.36	Картометрический	0,1	-
85	424068.94	2196476.49	Картометрический	0,1	-
86	424065.97	2196463.09	Картометрический	0,1	-
87	424052.56	2196480.76	Картометрический	0,1	-
88	424016.17	2196476.37	Картометрический	0,1	-
89	423997.45	2196466.10	Картометрический	0,1	-
90	423993.74	2196459.81	Картометрический	0,1	-
91	423994.30	2196447.50	Картометрический	0,1	-
92	423992.64	2196435.32	Картометрический	0,1	-
93	423995.86	2196431.02	Картометрический	0,1	-
94	423993.61	2196422.59	Картометрический	0,1	-
95	423985.30	2196416.03	Картометрический	0,1	-
96	423973.26	2196415.60	Картометрический	0,1	-
97	423961.97	2196421.60	Картометрический	0,1	-
98	423947.25	2196418.54	Картометрический	0,1	-
99	423940.26	2196400.89	Картометрический	0,1	-
100	423937.88	2196387.51	Картометрический	0,1	-
101	423931.78	2196387.01	Картометрический	0,1	-
102	423923.78	2196391.38	Картометрический	0,1	-
103	423915.45	2196401.64	Картометрический	0,1	-
104	423914.08	2196410.69	Картометрический	0,1	-
105	423898.87	2196406.40	Картометрический	0,1	-
106	423858.95	2196390.78	Картометрический	0,1	-
107	423845.52	2196373.53	Картометрический	0,1	-
108	423816.21	2196306.42	Картометрический	0,1	-
109	423788.75	2196274.51	Картометрический	0,1	-
110	423768.10	2196264.68	Картометрический	0,1	-
111	423752.90	2196264.29	Картометрический	0,1	-
112	423735.10	2196247.32	Картометрический	0,1	-
113	423705.57	2196230.46	Картометрический	0,1	-
114	423612.52	2196246.69	Картометрический	0,1	-

Раздел 2

Сведения о местоположении границ объекта

Обозначение характерных точек границ	Координаты, м		Метод определения координат характерной точки	Средняя квадратическая погрешность положения характерной точки (Mt), м	Описание обозначения точки на местности (при наличии)
	X	Y			
1	2	3	4	5	6
115	423592.93	2196234.22	Картометрический	0,1	-
116	423592.92	2196234.22	Картометрический	0,1	-
117	423589.31	2196250.77	Картометрический	0,1	-
118	423587.68	2196251.02	Картометрический	0,1	-
119	423583.92	2196256.30	Картометрический	0,1	-
120	423585.12	2196266.95	Картометрический	0,1	-
121	423586.41	2196280.10	Картометрический	0,1	-
122	423587.53	2196292.19	Картометрический	0,1	-
123	423594.88	2196348.64	Картометрический	0,1	-
124	423595.98	2196356.90	Картометрический	0,1	-
125	423596.89	2196360.97	Картометрический	0,1	-
126	423598.24	2196365.77	Картометрический	0,1	-
127	423601.16	2196372.82	Картометрический	0,1	-
128	423605.15	2196379.34	Картометрический	0,1	-
129	423599.85	2196382.99	Картометрический	0,1	-
130	423597.83	2196384.39	Картометрический	0,1	-
131	423623.10	2196420.09	Картометрический	0,1	-
132	423663.83	2196477.67	Картометрический	0,1	-
133	423690.31	2196515.08	Картометрический	0,1	-
134	423705.20	2196549.57	Картометрический	0,1	-
135	423711.09	2196580.31	Картометрический	0,1	-
136	423709.85	2196591.05	Картометрический	0,1	-
137	423705.24	2196630.89	Картометрический	0,1	-
138	423699.80	2196677.84	Картометрический	0,1	-
139	423694.35	2196724.84	Картометрический	0,1	-
140	423683.96	2196784.88	Картометрический	0,1	-
141	423675.73	2196800.29	Картометрический	0,1	-
142	423649.84	2196795.92	Картометрический	0,1	-
143	423642.42	2196794.66	Картометрический	0,1	-
144	423597.93	2196786.98	Картометрический	0,1	-
145	423587.09	2196785.11	Картометрический	0,1	-
146	423547.67	2196778.30	Картометрический	0,1	-
147	423554.09	2196741.15	Картометрический	0,1	-
148	423560.47	2196704.20	Картометрический	0,1	-
149	423560.78	2196702.37	Картометрический	0,1	-
150	423581.24	2196662.45	Картометрический	0,1	-
151	423571.94	2196624.32	Картометрический	0,1	-
152	423554.40	2196607.44	Картометрический	0,1	-
153	423553.90	2196607.60	Картометрический	0,1	-
154	423509.44	2196579.92	Картометрический	0,1	-

Раздел 2

Сведения о местоположении границ объекта

Обозначение характерных точек границ	Координаты, м		Метод определения координат характерной точки	Средняя квадратическая погрешность положения характерной точки (Mt), м	Описание обозначения точки на местности (при наличии)
	X	Y			
1	2	3	4	5	6
155	423499.31	2196569.25	Картометрический	0,1	-
156	423498.56	2196568.53	Картометрический	0,1	-
157	423497.30	2196569.40	Картометрический	0,1	-
158	423477.22	2196548.50	Картометрический	0,1	-
159	423470.49	2196540.95	Картометрический	0,1	-
160	423455.26	2196526.59	Картометрический	0,1	-
161	423452.84	2196524.18	Картометрический	0,1	-
162	423446.47	2196518.17	Картометрический	0,1	-
163	423443.91	2196519.89	Картометрический	0,1	-
164	423426.01	2196498.20	Картометрический	0,1	-
165	423405.40	2196475.91	Картометрический	0,1	-
166	423409.28	2196472.90	Картометрический	0,1	-
167	423391.14	2196451.69	Картометрический	0,1	-
168	423369.69	2196426.19	Картометрический	0,1	-
169	423336.98	2196379.98	Картометрический	0,1	-
170	423302.42	2196381.29	Картометрический	0,1	-
171	423224.03	2196425.62	Картометрический	0,1	-
172	423155.20	2196435.29	Картометрический	0,1	-
173	423135.05	2196425.79	Картометрический	0,1	-
174	423124.02	2196355.97	Картометрический	0,1	-
175	423116.24	2196313.90	Картометрический	0,1	-
176	423115.19	2196242.25	Картометрический	0,1	-
177	423128.75	2196176.32	Картометрический	0,1	-
178	423173.15	2196089.17	Картометрический	0,1	-
179	423236.33	2196056.14	Картометрический	0,1	-
180	423351.27	2196039.47	Картометрический	0,1	-
181	423346.90	2196011.87	Картометрический	0,1	-
182	423322.16	2196015.46	Картометрический	0,1	-
183	423297.42	2196019.04	Картометрический	0,1	-
184	423284.51	2195929.98	Картометрический	0,1	-
185	423280.21	2195900.29	Картометрический	0,1	-
186	423275.91	2195870.59	Картометрический	0,1	-
187	423271.61	2195840.91	Картометрический	0,1	-
188	423268.74	2195821.11	Картометрический	0,1	-
189	423318.23	2195813.94	Картометрический	0,1	-
190	423321.50	2195813.51	Картометрический	0,1	-
191	423342.24	2195810.79	Картометрический	0,1	-
192	423342.67	2195810.73	Картометрический	0,1	-
193	423339.05	2195758.25	Картометрический	0,1	-
194	423336.60	2195729.35	Картометрический	0,1	-

Раздел 2

Сведения о местоположении границ объекта

Обозначение характерных точек границ	Координаты, м		Метод определения координат характерной точки	Средняя квадратическая погрешность положения характерной точки (Mt), м	Описание обозначения точки на местности (при наличии)
	X	Y			
1	2	3	4	5	6
195	423329.48	2195690.39	Картометрический	0,1	-
196	423328.26	2195683.76	Картометрический	0,1	-
197	423315.91	2195630.27	Картометрический	0,1	-
198	423338.91	2195625.69	Картометрический	0,1	-
199	423339.48	2195567.93	Картометрический	0,1	-
200	423394.42	2195566.45	Картометрический	0,1	-
201	423404.98	2195586.37	Картометрический	0,1	-
202	423409.22	2195576.31	Картометрический	0,1	-
203	423414.08	2195560.84	Картометрический	0,1	-
204	423419.26	2195546.00	Картометрический	0,1	-
205	423419.85	2195543.65	Картометрический	0,1	-
206	423425.11	2195534.88	Картометрический	0,1	-
207	423445.27	2195533.37	Картометрический	0,1	-
208	423448.71	2195530.68	Картометрический	0,1	-
209	423453.83	2195522.88	Картометрический	0,1	-
210	423454.15	2195520.64	Картометрический	0,1	-
211	423454.14	2195516.73	Картометрический	0,1	-
212	423454.11	2195513.71	Картометрический	0,1	-
213	423454.06	2195508.84	Картометрический	0,1	-
214	423453.96	2195503.31	Картометрический	0,1	-
215	423455.13	2195502.06	Картометрический	0,1	-
216	423508.60	2195487.46	Картометрический	0,1	-
217	423501.96	2195479.03	Картометрический	0,1	-
218	423500.12	2195476.69	Картометрический	0,1	-
219	423494.19	2195469.17	Картометрический	0,1	-
220	423467.31	2195445.35	Картометрический	0,1	-
221	423451.44	2195436.27	Картометрический	0,1	-
222	423448.54	2195390.75	Картометрический	0,1	-
223	423436.81	2195379.01	Картометрический	0,1	-
224	423411.29	2195353.48	Картометрический	0,1	-
225	423387.61	2195355.53	Картометрический	0,1	-
226	423381.88	2195340.21	Картометрический	0,1	-
227	423407.91	2195288.54	Картометрический	0,1	-
228	423411.59	2195281.22	Картометрический	0,1	-
229	423414.71	2195234.18	Картометрический	0,1	-
230	423455.90	2195216.02	Картометрический	0,1	-
231	423452.14	2195208.01	Картометрический	0,1	-
232	423450.12	2195203.70	Картометрический	0,1	-
233	423428.46	2195157.56	Картометрический	0,1	-
234	423421.02	2195141.70	Картометрический	0,1	-

Раздел 2

Сведения о местоположении границ объекта

Обозначение характерных точек границ	Координаты, м		Метод определения координат характерной точки	Средняя квадратическая погрешность положения характерной точки (Mt), м	Описание обозначения точки на местности (при наличии)
	X	Y			
1	2	3	4	5	6
235	423416.84	2195132.80	Картометрический	0,1	-
236	423370.77	2195168.70	Картометрический	0,1	-
237	423363.69	2195170.38	Картометрический	0,1	-
238	423357.32	2195173.41	Картометрический	0,1	-
239	423347.17	2195177.29	Картометрический	0,1	-
240	423343.94	2195177.39	Картометрический	0,1	-
241	423339.30	2195168.21	Картометрический	0,1	-
242	423337.80	2195165.22	Картометрический	0,1	-
243	423337.79	2195163.62	Картометрический	0,1	-
244	423339.59	2195159.85	Картометрический	0,1	-
245	423340.43	2195156.88	Картометрический	0,1	-
246	423340.36	2195154.55	Картометрический	0,1	-
247	423340.56	2195151.92	Картометрический	0,1	-
248	423339.29	2195146.92	Картометрический	0,1	-
249	423339.26	2195144.39	Картометрический	0,1	-
250	423339.21	2195139.84	Картометрический	0,1	-
251	423339.06	2195137.71	Картометрический	0,1	-
252	423337.78	2195132.90	Картометрический	0,1	-
253	423337.52	2195126.47	Картометрический	0,1	-
254	423340.92	2195114.84	Картометрический	0,1	-
255	423340.86	2195112.36	Картометрический	0,1	-
256	423343.87	2195103.39	Картометрический	0,1	-
257	423344.55	2195100.25	Картометрический	0,1	-
258	423344.46	2195096.51	Картометрический	0,1	-
259	423344.91	2195091.27	Картометрический	0,1	-
260	423343.72	2195084.79	Картометрический	0,1	-
261	423342.61	2195079.52	Картометрический	0,1	-
262	423340.26	2195076.93	Картометрический	0,1	-
263	423337.67	2195067.16	Картометрический	0,1	-
264	423337.55	2195063.90	Картометрический	0,1	-
265	423334.27	2195053.40	Картометрический	0,1	-
266	423334.18	2195051.66	Картометрический	0,1	-
267	423332.32	2195048.49	Картометрический	0,1	-
268	423324.88	2195044.14	Картометрический	0,1	-
269	423321.31	2195041.68	Картометрический	0,1	-
270	423318.02	2195038.49	Картометрический	0,1	-
271	423315.51	2195032.07	Картометрический	0,1	-
272	423310.79	2195028.28	Картометрический	0,1	-
273	423398.05	2194948.82	Картометрический	0,1	-
274	423345.58	2194880.97	Картометрический	0,1	-

Раздел 2

Сведения о местоположении границ объекта

Обозначение характерных точек границ	Координаты, м		Метод определения координат характерной точки	Средняя квадратическая погрешность положения характерной точки (Mt), м	Описание обозначения точки на местности (при наличии)
	X	Y			
1	2	3	4	5	6
275	423421.49	2194810.93	Картометрический	0,1	-
276	423438.19	2194800.63	Картометрический	0,1	-
277	423444.73	2194796.59	Картометрический	0,1	-
278	423447.71	2194794.75	Картометрический	0,1	-
279	423456.30	2194789.45	Картометрический	0,1	-
280	423459.51	2194787.47	Картометрический	0,1	-
281	423517.38	2194850.91	Картометрический	0,1	-
282	423511.16	2194856.53	Картометрический	0,1	-
283	423503.73	2194863.25	Картометрический	0,1	-
284	423501.17	2194865.57	Картометрический	0,1	-
285	423630.43	2195023.44	Картометрический	0,1	-
286	423633.26	2195026.90	Картометрический	0,1	-
287	423634.91	2195026.14	Картометрический	0,1	-
288	423643.82	2195022.00	Картометрический	0,1	-
289	423653.54	2195017.48	Картометрический	0,1	-
290	423840.59	2195247.98	Картометрический	0,1	-
291	423839.51	2195248.45	Картометрический	0,1	-
292	423824.06	2195255.00	Картометрический	0,1	-
293	423820.07	2195256.35	Картометрический	0,1	-
294	423808.71	2195242.67	Картометрический	0,1	-
295	423786.74	2195216.28	Картометрический	0,1	-
296	423786.64	2195216.16	Картометрический	0,1	-
297	423776.85	2195204.40	Картометрический	0,1	-
298	423756.08	2195222.23	Картометрический	0,1	-
299	423749.81	2195252.24	Картометрический	0,1	-
300	423749.87	2195264.88	Картометрический	0,1	-
301	423749.24	2195276.58	Картометрический	0,1	-
302	423728.35	2195321.86	Картометрический	0,1	-
303	423727.58	2195343.00	Картометрический	0,1	-
304	423721.75	2195411.97	Картометрический	0,1	-
305	423715.21	2195413.88	Картометрический	0,1	-
306	423708.47	2195415.85	Картометрический	0,1	-
307	423711.85	2195442.92	Картометрический	0,1	-
308	423732.02	2195438.53	Картометрический	0,1	-
309	423729.65	2195429.52	Картометрический	0,1	-
310	423728.63	2195423.39	Картометрический	0,1	-
311	423732.09	2195402.12	Картометрический	0,1	-
312	423742.66	2195399.96	Картометрический	0,1	-
313	423741.53	2195421.24	Картометрический	0,1	-
314	423742.29	2195425.35	Картометрический	0,1	-

Раздел 2

Сведения о местоположении границ объекта

Обозначение характерных точек границ	Координаты, м		Метод определения координат характерной точки	Средняя квадратическая погрешность положения характерной точки (Mt), м	Описание обозначения точки на местности (при наличии)
	X	Y			
1	2	3	4	5	6
315	423810.01	2195399.59	Картометрический	0,1	-
316	423815.86	2195397.44	Картометрический	0,1	-
317	423845.16	2195346.12	Картометрический	0,1	-
318	423845.67	2195394.69	Картометрический	0,1	-
319	423845.67	2195394.77	Картометрический	0,1	-
320	423845.86	2195412.91	Картометрический	0,1	-
321	423846.91	2195513.74	Картометрический	0,1	-
322	423907.98	2195507.43	Картометрический	0,1	-
323	423911.52	2195578.09	Картометрический	0,1	-
324	423974.45	2195578.04	Картометрический	0,1	-
325	423994.06	2195574.89	Картометрический	0,1	-
326	424024.20	2195563.09	Картометрический	0,1	-
327	424041.98	2195554.49	Картометрический	0,1	-
328	424051.63	2195544.28	Картометрический	0,1	-
329	424049.24	2195535.53	Картометрический	0,1	-
330	424048.72	2195533.63	Картометрический	0,1	-
331	424037.93	2195517.74	Картометрический	0,1	-
332	423986.31	2195441.70	Картометрический	0,1	-
333	423948.70	2195389.11	Картометрический	0,1	-
334	423951.12	2195388.40	Картометрический	0,1	-
335	423952.80	2195387.91	Картометрический	0,1	-
336	423985.06	2195378.45	Картометрический	0,1	-
337	424128.59	2195336.33	Картометрический	0,1	-
338	424139.41	2195333.15	Картометрический	0,1	-
339	424153.91	2195328.90	Картометрический	0,1	-
340	424198.20	2195390.33	Картометрический	0,1	-
341	424209.58	2195406.11	Картометрический	0,1	-
342	424210.47	2195407.35	Картометрический	0,1	-
343	424226.09	2195429.02	Картометрический	0,1	-
344	424238.78	2195446.61	Картометрический	0,1	-
345	424251.11	2195463.72	Картометрический	0,1	-
346	424257.75	2195472.92	Картометрический	0,1	-
347	424238.15	2195485.80	Картометрический	0,1	-
348	424259.97	2195499.89	Картометрический	0,1	-
349	424288.18	2195508.09	Картометрический	0,1	-
350	424312.36	2195508.50	Картометрический	0,1	-
351	424339.11	2195571.56	Картометрический	0,1	-
352	424387.40	2195750.13	Картометрический	0,1	-
353	424438.13	2195937.75	Картометрический	0,1	-
354	424446.91	2195971.94	Картометрический	0,1	-

Раздел 2

Сведения о местоположении границ объекта

Обозначение характерных точек границ	Координаты, м		Метод определения координат характерной точки	Средняя квадратическая погрешность положения характерной точки (Mt), м	Описание обозначения точки на местности (при наличии)
	X	Y			
1	2	3	4	5	6
355	424421.12	2196058.53	Картометрический	0,1	-
356	424417.75	2196076.64	Картометрический	0,1	-
357	424417.43	2196078.18	Картометрический	0,1	-
358	424410.35	2196112.48	Картометрический	0,1	-
359	424408.83	2196119.84	Картометрический	0,1	-
360	424417.33	2196121.18	Картометрический	0,1	-
361	424421.24	2196121.80	Картометрический	0,1	-
362	424431.91	2196123.48	Картометрический	0,1	-
363	424438.42	2196124.50	Картометрический	0,1	-
364	424442.57	2196125.16	Картометрический	0,1	-
365	424448.18	2196126.04	Картометрический	0,1	-
366	424454.32	2196127.01	Картометрический	0,1	-
367	424459.78	2196127.87	Картометрический	0,1	-
368	424441.02	2196197.52	Картометрический	0,1	-
369	424432.26	2196216.68	Картометрический	0,1	-
370	424430.20	2196221.83	Картометрический	0,1	-
371	424413.28	2196264.15	Картометрический	0,1	-
372	424412.91	2196266.82	Картометрический	0,1	-
373	424414.88	2196269.19	Картометрический	0,1	-
374	424419.10	2196270.83	Картометрический	0,1	-
7	424435.94	2196277.09	Картометрический	0,1	-
375	424876.58	2196400.03	Картометрический	0,1	-
376	424898.71	2196435.11	Картометрический	0,1	-
377	424948.50	2196508.22	Картометрический	0,1	-
378	424971.51	2196518.23	Картометрический	0,1	-
379	424982.37	2196511.66	Картометрический	0,1	-
380	424938.99	2196450.00	Картометрический	0,1	-
381	424901.23	2196399.34	Картометрический	0,1	-
382	424961.04	2196397.69	Картометрический	0,1	-
383	425058.54	2196372.86	Картометрический	0,1	-
384	425194.90	2196338.12	Картометрический	0,1	-
385	425204.58	2196332.20	Картометрический	0,1	-
386	425220.72	2196322.34	Картометрический	0,1	-
387	425263.76	2196310.86	Картометрический	0,1	-
388	425414.40	2196318.74	Картометрический	0,1	-
389	425426.29	2196323.02	Картометрический	0,1	-
390	425276.53	2196634.42	Картометрический	0,1	-
391	425263.55	2196663.14	Картометрический	0,1	-
392	424915.86	2196639.08	Картометрический	0,1	-
393	424906.99	2196634.98	Картометрический	0,1	-

Раздел 2

Сведения о местоположении границ объекта

Обозначение характерных точек границ	Координаты, м		Метод определения координат характерной точки	Средняя квадратическая погрешность положения характерной точки (Mt), м	Описание обозначения точки на местности (при наличии)
	X	Y			
1	2	3	4	5	6
394	424902.94	2196628.03	Картометрический	0,1	-
395	424854.16	2196503.17	Картометрический	0,1	-
396	424831.20	2196441.47	Картометрический	0,1	-
397	424821.16	2196412.76	Картометрический	0,1	-
398	424855.59	2196401.61	Картометрический	0,1	-
399	424858.94	2196400.52	Картометрический	0,1	-
375	424876.58	2196400.03	Картометрический	0,1	-

3. Сведения о характерных точках части (частей) границы объекта

Обозначение характерных точек границ	Координаты, м		Метод определения координат характерной точки	Средняя квадратическая погрешность положения характерной точки (Mt), м	Описание обозначения точки на местности (при наличии)
	X	Y			
1	2	3	4	5	6
-	-	-	-	-	-

Раздел 3

Сведения о местоположении измененных (уточненных) границ объекта

1. Система координат -

2. Сведения о характерных точках границ объекта

Обозначение характерных точек границ	Существующие координаты, м		Измененные (уточненные) координаты, м		Метод определения координат характерной точки	Средняя квадратическая погрешность положения характерной точки (Mt), м	Описание обозначения точки на местности (при наличии)
	X	Y	X	Y			
1	2	3	4	5	6	7	8
-	-	-	-	-	-	-	

3. Сведения о характерных точках части (частей) границы объекта

Обозначение характерных точек границ	Существующие координаты, м		Измененные (уточненные) координаты, м		Метод определения координат характерной точки	Средняя квадратическая погрешность положения характерной точки (Mt), м	Описание обозначения точки на местности (при наличии)
	X	Y	X	Y			
1	2	3	4	5	6	7	8
-	-	-	-	-	-	-	