СОВЕТ ДЕПУТАТОВ
ГОРОДСКОГО ОКРУГА ПОДОЛЬСК
МОСКОВСКОЙ ОБЛАСТИ

РЕШЕНИЕ

от 26 января 2017 г. № 30/3

О внесении изменений в Правила землепользования и застройки частей территории Городского округа Подольск Московской области

В соответствии с Градостроительным кодексом РФ, Земельным кодексом РФ, Федеральным законом от 25.10.2001 №137-ФЗ «О введении в действие Земельного кодекса Российской Федерации», Федеральным законом от 06.10.2003 №131-ФЗ «Об общих принципах организации местного самоуправления в Российской Федерации», постановлением Правительства Московской области от 30.12.2014 № 1182/51 «Об утверждении порядка подготовки, согласования, направления проекта правил землепользования и застройки поселения, городского округа на утверждение в орган местного самоуправления муниципального района Московской области, орган местного самоуправления городского округа Московской области», Уставом муниципального образования «Городской округ Подольск Московской области»

Совет депутатов Городского округа Подольск решил:

1. Внести изменения в Правила землепользования и застройки:

1.1. на часть территории муниципального образования «городской округ Подольск Московской области» в границах улиц: проспект Юных Ленинцев, Рязановское шоссе, граница города, Кирова, Б.Серпуховская, граница города, Вишневая, граница города, утвержденые решением Подольского городского Совета депутатов от 16.02.2010 № 48/6,

1.2. на часть территории муниципального образования «городской округ Подольск Московской области» в границах улиц: Б. Серпуховская, Кирова, граница города, утвержденные решением Подольского городского Совета депутатов от 16.02.2010 № 48/7,

1.3. северо-западной части микрорайона «Центральный» муниципального образования «Городской округ Климовск» Московской области, утвержденные решением Совета депутатов муниципального образования «Городской округ Климовск» Московской области от 25.10.2012 № 8/10,

1.4. западной и восточной частей муниципального образования «Городской округ Климовск» Московской области, утвержденные решением Совета депутатов муниципального образования «Городской округ Климовск» Московской области от 25.12.2014 № 2/13,

1.5. сельского поселения Лаговское Подольского муниципального района Московской области, утвержденные решением Подольского муниципального района Совета депутатов от 27.06.2014 № 1/46,

1.6. сельского поселения Стрелковское Подольского муниципального района Московской области, утвержденные Решением Совета депутатов сельского поселения Стрелковское Подольского муниципального района Московской области от 07.08.2012 №189/40,

утвердив их в новой редакции (прилагается).

2. Направить настоящее решение Главе Городского округа Подольск для подписания и обнародования.

3. Контроль за выполнением настоящего решения возложить на постоянную депутатскую комиссию по вопросам перспективного развития территории, муниципальной собственности и земельным отношениям (Ушанева Л.В.).

Председатель Совета депутатов Городского округа Подольск

Н.П. Москалев

Глава Городского округа Подольск

Н.И. Пестов

ПРАВИЛА ЗЕМЛЕПОЛЬЗОВАНИЯ И ЗАСТРОЙКИ ЧАСТЕЙ ТЕРРИТОРИИ ГОРОДСКОГО ОКРУГА ПОДОЛЬСК МОСКОВСКОЙ ОБЛАСТИ

(новая редакция)

И. о. генерального директора
ГБУ МО «АПУ Московской области» **А. А. Знаменская**

Москва, 2016

СОДЕРЖАНИЕ

ЧАСТЬ I. ПОРЯДОК ПРИМЕНЕНИЯ ПРАВИЛ ЗЕМЛЕПОЛЬЗОВАНИЯ И ЗАСТРОЙКИ И ВНЕСЕНИЯ В НИХ ИЗМЕНЕНИЙ 6

ГЛАВА 1. ОБЩИЕ ПОЛОЖЕНИЯ 6

Статья 1. Общие положения 6

Статья 2. Назначение и содержание Правил 6

ГЛАВА 2. РЕГУЛИРОВАНИЕ ЗЕМЛЕПОЛЬЗОВАНИЯ И ЗАСТРОЙКИ УПОЛНОМОЧЕННЫМИ ОРГАНАМИ 8

Статья 3. Перераспределение полномочий между органами местного самоуправления городского округа и уполномоченными Правительством Московской области центральными исполнительными органами государственной власти Московской области 8

Статья 4. Полномочия уполномоченных Правительством Московской области центральных исполнительных органов государственной власти Московской области 8

Статья 5. Полномочия органов местного самоуправления городского округа 9

Статья 6. Комиссия по подготовке проекта правил землепользования и застройки Московской области 10

Статья 7. Комиссия по подготовке проекта правил землепользования и застройки городского округа 10

ГЛАВА 3. ИЗМЕНЕНИЕ ВИДОВ РАЗРЕШЕННОГО ИСПОЛЬЗОВАНИЯ ЗЕМЕЛЬНЫХ УЧАСТКОВ И ОБЪЕКТОВ КАПИТАЛЬНОГО СТРОИТЕЛЬСТВАФИЗИЧЕСКИМИ И ЮРИДИЧЕСКИМИ ЛИЦАМИ. РЕГУЛИРОВАНИЕ ИНЫХ ВОПРОСОВ ЗЕМЛЕПОЛЬЗОВАНИЯ И ЗАСТРОЙКИ ... 12

Статья 8. Общие положения о градостроительном регламенте 12

Статья 9. Использование земельных участков и объектов капитального строительства, несоответствующих градостроительным регламентам 13

Статья 10. Изменение видов разрешенного использования земельных участков и объектов капитального строительства физическими и юридическими лицами 14

Статья 11. Порядок предоставления разрешения на условно разрешенный вид использования земельного участка или объекта капитального строительства 15

Статья 12. Порядок предоставления разрешения на отклонение от предельных параметров разрешенного строительства, реконструкции объектов капитального строительства 16

Статья 13. Разрешение на строительство и разрешение на ввод объекта в эксплуатацию 17

ГЛАВА 4. ДОКУМЕНТАЦИЯ ПО ПЛАНИРОВКЕ ТЕРРИТОРИИ 19

Статья 14. Общие положения по документации по планировке территории 19

Статья 15. Подготовка и утверждение документации по планировке территории на основании документов территориального планирования Московской области, документов территориального планирования городского округа 20

Статья 16. Комплексное и устойчивое развитие территории 21

ГЛАВА 5. ПУБЛИЧНЫЕ СЛУШАНИЯ ПО ВОПРОСАМ ЗЕМЛЕПОЛЬЗОВАНИЯ И ЗАСТРОЙКИ 24

Статья 17.Общие положения о публичных слушаниях по вопросам землепользования и застройки 24
Статья 18. Организация и проведение публичных слушаний по проекту изменений в Правила 24
Статья 19. Организация и проведение публичных слушаний по проектам планировки территории и проектам межевания территории 25
Статья 20. Организация и проведение публичных слушаний по вопросу предоставления разрешения на условно разрешенный вид использования земельного участка или объекта капитального строительства 26
Статья 21.Организация и проведение публичных слушаний по вопросу предоставления разрешения на отклонение от предельных параметров разрешенного строительства, реконструкции объектов капитального строительства 27

ГЛАВА 6. ПОРЯДОК ВНЕСЕНИЯ ИЗМЕНЕНИЙ В ПРАВИЛА 29

Статья 22. Основания для внесения изменений в Правила 29
Статья 23. Порядок внесения изменений в Правила 29

ЧАСТЬ II. КАРТА ГРАДОСТРОИТЕЛЬНОГО ЗОНИРОВАНИЯ 31

ГЛАВА 7. КАРТА ГРАДОСТРОИТЕЛЬНОГО ЗОНИРОВАНИЯ 31

Статья 24.Порядок установления территориальных зон 31

ГЛАВА 8. КАРТЫ ЗОН С ОСОБЫМИ УСЛОВИЯМИ ИСПОЛЬЗОВАНИЯ ТЕРРИТОРИЙ 39

Статья 25. Зоны с особыми условиями использования территорий 39

ЧАСТЬ III. ГРАДОСТРОИТЕЛЬНЫЕ РЕГЛАМЕНТЫ 46

ГЛАВА 9. ГРАДОСТРОИТЕЛЬНЫЕ РЕГЛАМЕНТЫ В ЧАСТИ ВИДОВ РАЗРЕШЕННОГО ИСПОЛЬЗОВАНИЯ ЗЕМЕЛЬНЫХ УЧАСТКОВ И ОБЪЕКТОВ КАПИТАЛЬНОГО СТРОИТЕЛЬСТВА И ПРЕДЕЛЬНЫХ (МИНИМАЛЬНЫХ И (ИЛИ) МАКСИМАЛЬНЫХ) РАЗМЕРОВ ЗЕМЕЛЬНЫХ УЧАСТКОВ И ПРЕДЕЛЬНЫХ ПАРАМЕТРОВ РАЗРЕШЕННОГО СТРОИТЕЛЬСТВА, РЕКОНСТРУКЦИИ ОБЪЕКТОВ КАПИТАЛЬНОГО СТРОИТЕЛЬСТВА 46

Статья 26. Состав градостроительного регламента 46

§ 1. ГРАДОСТРОИТЕЛЬНЫЕ РЕГЛАМЕНТЫ В ЧАСТИ ВИДОВ РАЗРЕШЕННОГО ИСПОЛЬЗОВАНИЯ ЗЕМЕЛЬНЫХ УЧАСТКОВ И ОБЪЕКТОВ КАПИТАЛЬНОГО СТРОИТЕЛЬСТВА И ПРЕДЕЛЬНЫХ (МИНИМАЛЬНЫХ И (ИЛИ) МАКСИМАЛЬНЫХ) РАЗМЕРОВ ЗЕМЕЛЬНЫХ УЧАСТКОВ И ПРЕДЕЛЬНЫХ ПАРАМЕТРОВ РАЗРЕШЕННОГО СТРОИТЕЛЬСТВА, РЕКОНСТРУКЦИИ ОБЪЕКТОВ КАПИТАЛЬНОГО СТРОИТЕЛЬСТВА ДЛЯ ТЕРРИТОРИИ ГОРОДСКОГО ОКРУГА ПОДОЛЬСК В ГРАНИЦАХ УЛИЦ: Б. СЕРПУХОВСКАЯ, КИРОВА, ГРАНИЦА ГОРОДА 48

Статья 27. Градостроительные регламенты. Жилые зоны 48
Статья 28. Градостроительные регламенты. Общественно-жилые зоны 88
Статья 29. Градостроительные регламенты. Общественно-деловые зоны 102
Статья 30. Градостроительные регламенты. Производственные зоны 141
Статья 31. Градостроительные регламенты. Рекреационные зоны 149
Статья 32. Градостроительные регламенты. Зоны инженерной и транспортной инфраструктур 164
Статья 33. Градостроительные регламенты. Зоны специального назначения 165
Статья 34. Градостроительные регламенты. Прочие зоны 166

§ 2. ГРАДОСТРОИТЕЛЬНЫЕ РЕГЛАМЕНТЫ В ЧАСТИ ВИДОВ РАЗРЕШЕННОГО ИСПОЛЬЗОВАНИЯ ЗЕМЕЛЬНЫХ УЧАСТКОВ И ОБЪЕКТОВ КАПИТАЛЬНОГО СТРОИТЕЛЬСТВА И ПРЕДЕЛЬНЫХ (МИНИМАЛЬНЫХ И (ИЛИ) МАКСИМАЛЬНЫХ) РАЗМЕРОВ ЗЕМЕЛЬНЫХ УЧАСТКОВ И ПРЕДЕЛЬНЫХ ПАРАМЕТРОВ РАЗРЕШЕННОГО СТРОИТЕЛЬСТВА, РЕКОНСТРУКЦИИ ОБЪЕКТОВ КАПИТАЛЬНОГО СТРОИТЕЛЬСТВА ДЛЯ ТЕРРИТОРИИ ГОРОДСКОГО ОКРУГА ПОДОЛЬСК В ГРАНИЦАХ УЛИЦ: ПРОСПЕКТ ЮНЫХ ЛЕНИНЦЕВ, РЯЗАНОВСКОЕ ШОССЕ, ГРАНИЦА ГОРОДА, УЛ. КИРОВА, УЛ. Б. СЕРПУХОВСКАЯ, ГРАНИЦА ГОРОДА, УЛ. ВИШНЕВАЯ, ГРАНИЦА ГОРОДА 168

Статья 35. Градостроительные регламенты. Жилые зоны 168
Статья 36. Градостроительные регламенты. Общественно-жилые зоны 208
Статья 37. Градостроительные регламенты. Общественно-деловые зоны 238
Статья 38. Градостроительные регламенты. Производственные зоны 277
Статья 39. Градостроительные регламенты. Зоны инженерной и транспортной инфраструктур 299
Статья 40. Градостроительные регламенты. Рекреационные зоны 324
Статья 41. Градостроительные регламенты. Зоны специального назначения 340
Статья 42. Градостроительные регламенты. Прочие зоны 343

§ 3. ГРАДОСТРОИТЕЛЬНЫЕ РЕГЛАМЕНТЫ В ЧАСТИ ВИДОВ РАЗРЕШЕННОГО ИСПОЛЬЗОВАНИЯ ЗЕМЕЛЬНЫХ УЧАСТКОВ И ОБЪЕКТОВ КАПИТАЛЬНОГО СТРОИТЕЛЬСТВА И ПРЕДЕЛЬНЫХ (МИНИМАЛЬНЫХ И (ИЛИ) МАКСИМАЛЬНЫХ) РАЗМЕРОВ ЗЕМЕЛЬНЫХ УЧАСТКОВ И ПРЕДЕЛЬНЫХ ПАРАМЕТРОВ РАЗРЕШЕННОГО СТРОИТЕЛЬСТВА, РЕКОНСТРУКЦИИ ОБЪЕКТОВ КАПИТАЛЬНОГО СТРОИТЕЛЬСТВА ДЛЯ ТЕРРИТОРИИ СЕЛЬСКОГО ПОСЕЛЕНИЯ СТРЕЛКОВСКОЕ, ВОШЕДШЕГО В СОСТАВ ТЕРРИТОРИИ ГОРОДСКОГО ОКРУГА ПОДОЛЬСК 345

Статья 43. Градостроительные регламенты. Жилые зоны 345
Статья 44. Градостроительные регламенты. Общественно-деловые зоны 359
Статья 45. Градостроительные регламенты. Производственные и коммунальные зоны 372
Статья 46. Градостроительные регламенты. Зоны инженерной и транспортной инфраструктур 379
Статья 47. Градостроительные регламенты. Зоны рекреационного назначения 389
Статья 48. Градостроительные регламенты. Зоны сельскохозяйственного использования 400
Статья 49. Градостроительные регламенты. Зоны специального назначения 407

§ 4. ГРАДОСТРОИТЕЛЬНЫЕ РЕГЛАМЕНТЫ В ЧАСТИ ВИДОВ РАЗРЕШЕННОГО ИСПОЛЬЗОВАНИЯ ЗЕМЕЛЬНЫХ УЧАСТКОВ И ОБЪЕКТОВ КАПИТАЛЬНОГО СТРОИТЕЛЬСТВА И ПРЕДЕЛЬНЫХ (МИНИМАЛЬНЫХ И (ИЛИ) МАКСИМАЛЬНЫХ) РАЗМЕРОВ ЗЕМЕЛЬНЫХ УЧАСТКОВ И ПРЕДЕЛЬНЫХ ПАРАМЕТРОВ РАЗРЕШЕННОГО СТРОИТЕЛЬСТВА, РЕКОНСТРУКЦИИ ОБЪЕКТОВ КАПИТАЛЬНОГО СТРОИТЕЛЬСТВА ДЛЯ ТЕРРИТОРИИ СЕЛЬСКОГО ПОСЕЛЕНИЯ ЛАГОВСКОЕ, ВОШЕДШЕГО В СОСТАВ ТЕРРИТОРИИ ГОРОДСКОГО ОКРУГА ПОДОЛЬСК 409

Статья 50. Градостроительные регламенты. Жилые зоны 409
Статья 51. Градостроительные регламенты. Общественно-деловые зоны 464
Статья 52. Градостроительные регламенты. Природно-рекреационные зоны .. 503

Статья 53. Градостроительные регламенты. Производственно-коммунальные зоны 519
Статья 54. Градостроительные регламенты. Зоны инженерной инфраструктуры 542
Статья 55 . Градостроительные регламенты. Зоны сельскохозяйственного использования 560
Статья 56 . Градостроительные регламенты. Зоны специального назначения 569
Статья 57. Градостроительные регламенты. Общественно-деловые зоны 572
(за пределами границ населенных пунктов) 572
Статья 58. Градостроительные регламенты. Производственно-коммунальные зоны 586
Статья 59. Градостроительные регламенты. Зоны сельскохозяйственного назначения 592
Статья 60. Градостроительные регламенты. Природно-рекреационные зоны (за границами населенных пунктов) 599

§ 5. ГРАДОСТРОИТЕЛЬНЫЕ РЕГЛАМЕНТЫ В ЧАСТИ ВИДОВ РАЗРЕШЕННОГО ИСПОЛЬЗОВАНИЯ ЗЕМЕЛЬНЫХ УЧАСТКОВ И ОБЪЕКТОВ КАПИТАЛЬНОГО СТРОИТЕЛЬСТВА И ПРЕДЕЛЬНЫХ (МИНИМАЛЬНЫХ И (ИЛИ) МАКСИМАЛЬНЫХ) РАЗМЕРОВ ЗЕМЕЛЬНЫХ УЧАСТКОВ И ПРЕДЕЛЬНЫХ ПАРАМЕТРОВ РАЗРЕШЕННОГО СТРОИТЕЛЬСТВА, РЕКОНСТРУКЦИИ ОБЪЕКТОВ КАПИТАЛЬНОГО СТРОИТЕЛЬСТВА ДЛЯ ТЕРРИТОРИИ ГОРОДСКОГО ОКРУГА КЛИМОВСК В ГРАНИЦАХ СЕВЕРО-ЗАПАДНОЙ ЧАСТИ МИКРОРАЙОНА "ЦЕНТРАЛЬНЫЙ", ВОШЕДШЕГО В СОСТАВ ТЕРРИТОРИИ ГОРОДСКОГО ОКРУГА ПОДОЛЬСК 612

Статья 62. Градостроительные регламенты. Жилые зоны 612
Статья 63. Градостроительные регламенты. Общественно-деловые зоны 625
Статья 64. Градостроительные регламенты. Рекреационные зоны 637
Статья 65. Градостроительные регламенты. Зоны инженерной и транспортной инфраструктур 641
Статья 66. Градостроительные регламенты. Зоны с особыми условиями использования территории 641
§ 6. ГРАДОСТРОИТЕЛЬНЫЕ РЕГЛАМЕНТЫ В ЧАСТИ ВИДОВ РАЗРЕШЕННОГО ИСПОЛЬЗОВАНИЯ ЗЕМЕЛЬНЫХ УЧАСТКОВ И ОБЪЕКТОВ КАПИТАЛЬНОГО СТРОИТЕЛЬСТВА И ПРЕДЕЛЬНЫХ (МИНИМАЛЬНЫХ И (ИЛИ) МАКСИМАЛЬНЫХ) РАЗМЕРОВ ЗЕМЕЛЬНЫХ УЧАСТКОВ И ПРЕДЕЛЬНЫХ ПАРАМЕТРОВ РАЗРЕШЕННОГО СТРОИТЕЛЬСТВА, РЕКОНСТРУКЦИИ ОБЪЕКТОВ КАПИТАЛЬНОГО СТРОИТЕЛЬСТВА ДЛЯ ТЕРРИТОРИИ ЗАПАДНОЙ И ВОСТОЧНОЙ ЧАСТЕЙ МУНИЦИПАЛЬНОГО ОБРАЗОВАНИЯ «ГОРОДСКОЙ ОКРУГ КЛИМОВСК» МОСКОВСКОЙ ОБЛАСТИ, ВОШЕДШЕГО В СОСТАВ ТЕРРИТОРИИ ГОРОДСКОГО ОКРУГА ПОДОЛЬСК 644
Статья 67. Градостроительные регламенты для жилых зон 644
Статья 68. Градостроительные регламенты для общественно-деловой зоны .. 671
Статья 69. Градостроительные регламенты зоны рекреационного назначения 684
Статья 70 . Градостроительные регламенты. Зоны производственного назначения 691
Статья 71. Градостроительные регламенты. Зоны инженерной и транспортной инфраструктур 699
Статья 72. Градостроительные регламенты. Зоны специального назначения 704
Статья 73. Градостроительные регламенты. Зоны сельскохозяйственного использования. 707

ЧАСТЬ I. ПОРЯДОК ПРИМЕНЕНИЯ ПРАВИЛ ЗЕМЛЕПОЛЬЗОВАНИЯ И ЗАСТРОЙКИ И ВНЕСЕНИЯ В НИХ ИЗМЕНЕНИЙ

ГЛАВА 1. ОБЩИЕ ПОЛОЖЕНИЯ

Статья 1. Общие положения

1.Правила землепользования и застройки городского округа Подольск Московской области (далее – Правила, настоящие Правила) являются документом градостроительного зонирования, принятым в соответствии с Градостроительным кодексом Российской Федерации, Земельным кодексом Российской Федерации, Федеральным законом от 06.10.2003 № 131-ФЗ «Об общих принципах организации местного самоуправления в Российской Федерации», иными законами и нормативными правовыми актами Российской Федерации и Московской области о градостроительной деятельности, в области земельных отношений, охраны окружающей среды и рационального использования природных ресурсов, на основании Устава муниципального образования городского округа Подольск Московской области (далее – городской округ), муниципальных правовых актов, определяющих основные направления социально-экономического и градостроительного развития городского округа, с учетом требований технических регламентов, положения о территориальном планировании, содержащегося в генеральном плане городского округа (далее –генеральный план), результатов публичных слушаний по проекту Правил и предложений заинтересованных лиц.

2.Правила обязательны для исполнения органами государственной власти, органами местного самоуправления, физическими и юридическими лицами.

3.Правила подлежат опубликованию в порядке, установленном для официального опубликования муниципальных правовых актов, иной официальной информации (далее – официальное опубликование), и размещению на официальном сайте городского округа в информационно-телекоммуникационной сети «Интернет» (далее – официальный сайт городского округа).

4.Утвержденная в соответствии с требованиями Градостроительного кодекса Российской Федерации документация по планировке территории, разрешения на строительство, разрешения на ввод объекта в эксплуатацию, выданные до вступления в силу настоящих Правил, являются действительными.

Статья 2. Назначение и содержание Правил

1.Правила разработаны в целях:

- создания условий для устойчивого развития территории городского округа, сохранения окружающей среды и объектов культурного наследия;
- создания условий для планировки территории городского округа;
- обеспечения прав и законных интересов физических и юридических лиц, в том числе правообладателей земельных участков и объектов капитального строительства, расположенных на территории городского округа;
- создания условий для привлечения инвестиций, в том числе путем предоставления возможности выбора наиболее эффективных видов разрешенного использования земельных участков и объектов капитального строительства, расположенных на территории городского округа.

2.Правила включают в себя:

2.1.Порядок применения Правил и внесения в них изменений (часть I Правил), содержащий положения:

- о регулировании землепользования и застройки органами местного самоуправления (иными уполномоченными органами);

- об изменении видов разрешенного использования земельных участков и объектов капитального строительства физическими и юридическими лицами;

- о подготовке документации по планировке территории;

- о проведении публичных слушаний по вопросам землепользования и застройки;

- о внесении изменений в настоящие Правила;

- о регулировании иных вопросов землепользования и застройки.

2.2.Карту градостроительного зонирования и карты зон с особыми условиями использования территорий(часть II Правил).

2.3.Градостроительные регламенты(часть III Правил).

3. При подготовке Правил в части установления границ территориальных зон и градостроительных регламентов должна быть обеспечена возможность размещения на территориях городского округа предусмотренных документами территориального планирования объектов федерального значения, объектов регионального значения, объектов местного значения (за исключением линейных объектов).

4.При осуществлении градостроительной деятельности на территории городского округа наряду с Правилами применяются технические регламенты (до их вступления в силу в установленном порядке – нормативные технические документы в части, не противоречащей Федеральному закону от 27.12.2002 № 184-ФЗ «О техническом регулировании» и Градостроительному кодексу Российской Федерации), региональные нормативы градостроительного проектирования и местные нормативы градостроительного проектирования городского округа (далее – нормативы градостроительного проектирования), а также иные муниципальные правовые акты в части, не противоречащей настоящим Правилам.

ГЛАВА 2. РЕГУЛИРОВАНИЕ ЗЕМЛЕПОЛЬЗОВАНИЯ И ЗАСТРОЙКИ УПОЛНОМОЧЕННЫМИ ОРГАНАМИ

Статья 3. Перераспределение полномочий между органами местного самоуправления городского округа и уполномоченными Правительством Московской области центральными исполнительными органами государственной власти Московской области

1.Полномочия органов местного самоуправления городского округа и центральных исполнительных органов государственной власти Московской области в области градостроительной деятельности перераспределены в порядке, предусмотренном частью 1.2 статьи 17 Федерального закона от 06.10.2003 № 131-ФЗ «Об общих принципах организации местного самоуправления в Российской Федерации», на основании Закона Московской области № 106/2014-ОЗ «О перераспределении полномочий между органами местного самоуправления муниципальных образований Московской области и органами государственной власти Московской области» и Закона Московской области № 107/2014-ОЗ «О наделении органов местного самоуправления муниципальных образований Московской области отдельными государственными полномочиями Московской области».

2.Сроки наделения органов местного самоуправления городского округа государственными полномочиями в области градостроительной деятельности определяются Законом Московской области.

Статья 4. Полномочия уполномоченных Правительством Московской области центральных исполнительных органов государственной власти Московской области

1.Уполномоченные Правительством Московской области центральные исполнительные органы государственной власти Московской области осуществляют полномочия по:

1) подготовке генерального плана, а также по внесению в него изменений, за исключением полномочий, предусмотренных частями 2-8 статьи 28 Градостроительного кодекса Российской Федерации;

2) по внесению изменений в Правила, за исключением полномочий, предусмотренных частями 11-14 статьи 31 и частями 1-3 статьи 32 Градостроительного кодекса Российской Федерации;

3)подготовке и утверждению документации по планировке территории (проектов планировки территории, проектов межевания территории, градостроительных планов земельных участков (за исключением строительства, реконструкции объектов индивидуального жилищного строительства) на основании генерального плана и Правил (без учета генерального плана и Правил в случаях, предусмотренных федеральными законами), за исключением полномочий, по организации и проведению публичных слушаний по проектам планировки территории и проектам межевания территории городского округа;

4) выдаче разрешения на строительство, разрешения на ввод объектов в эксплуатацию, при осуществлении строительства, реконструкции объектов капитального строительства (за исключением строительства, реконструкции объектов индивидуального жилищного строительства, иных случаев, предусмотренных Градостроительным кодексом Российской Федерации), расположенных на территории городского округа;

5) принятию решения о предоставлении разрешения на условно разрешенный вид использования земельного участка или объекта капитального строительства, за исключением полномочий, по организации и проведению публичных слушаний по данному вопросу;

6) принятию решения о предоставлении разрешения на отклонение от предельных параметров разрешенного строительства, реконструкции объектов капитального строительства, за исключением полномочий, по организации и проведению публичных

слушаний по данному вопросу;

7) ведению информационной системы обеспечения градостроительной деятельности, осуществляемой на территории городского округа;

8) принятию решений о развитии застроенных территорий;

9) определению начальной цены предмета аукциона на право заключить договор о развитии застроенной территории;

10) согласованию документации по планировке территории городского округа, подготовленной на основании решения уполномоченного федерального органа исполнительной власти, до ее утверждения;

11) организации и проведению аукциона на право заключить договор о развитии застроенной территории, в том числе в части определения начальной цены предмета аукциона (права на заключение договора о развитии застроенной территории)

2.Правительство Московской области или уполномоченные им центральные исполнительные органы государственной власти Московской области осуществляют иные полномочия в сфере регулирования вопросов землепользования и застройки, предусмотренные законами Московской области, иными нормативными правовыми актами Московской области.

Статья 5. Полномочия органов местного самоуправления городского округа

1.Органы местного самоуправления городского округа осуществляют полномочия по:

1) организации и проведению публичных слушаний по вопросам землепользования и застройки;

2) утверждению генерального плана городского округа, утверждению изменений в генеральный план городского округа;

3) утверждению изменений в Правила;

4) подготовке, утверждению и выдаче градостроительного плана земельного участка, выдаче разрешения на строительство, выдаче разрешения на ввод в эксплуатацию при осуществлении строительства, реконструкции объектов индивидуального жилищного строительства на территории городского округа;

5) утверждению местных нормативов градостроительного проектирования городского округа (изменений в них);

6) принятию решения о проведении аукциона на право заключить договор о развитии застроенной территории городского округа, за исключением определения начальной цены предмета аукциона;

7) распоряжению земельными участками, государственная собственность на которые не разграничена, расположенными на территории городского округа, за исключением случаев, предусмотренных законодательством Российской Федерации об автомобильных дорогах и о дорожной деятельности;

8) переводу земель, находящихся в частной собственности, из одной категории в другую, на территории городского округа, за исключением земель сельскохозяйственного назначения и случаев перевода земель населенных пунктов в земли иных категорий и земель иных категорий в земли населенных пунктов;

9) принятию решения об утверждении схемы расположения земельного участка или земельных участков на кадастровом плане территории, за исключением случаев, установленных законодательством Российской Федерации;

10) принятию решения о предварительном согласовании предоставления земельных участков, за исключением случаев, установленных законодательством Российской Федерации;

11) осуществлению муниципального земельного контроля;

12) иным полномочиям, отнесенным в соответствии с законодательством Российской Федерации и законами Московской области к полномочиям органов местного самоуправления городского округа.

Статья 6. Комиссия по подготовке проекта правил землепользования и застройки Московской области

1.Комиссия по подготовке правил землепользования и застройки Московской области (далее – Комиссия) – постоянно действующий межведомственный орган Московской области, который создается для обеспечения выполнения задач градостроительного зонирования и обеспечения устойчивого развития территорий на основе территориального планирования и градостроительного зонирования.

2.Состав Комиссии утверждается постановлением Правительства Московской области.

3.К основным функциям Комиссии относятся:

1) обеспечение подготовки внесения изменений в Правила;

2) обеспечение предоставления разрешения на условно разрешенный вид использования земельного участка или объекта капитального строительства;

3) обеспечение предоставления разрешения на отклонение от предельных параметров разрешенного строительства, реконструкции объектов капитального строительства.

4.В целях реализации полномочий Комиссия имеет право запрашивать и получать необходимые для работы материалы и сведения по рассматриваемому вопросу.

5.Заседания Комиссии ведет председатель Комиссии, а в случае его отсутствия – заместитель председателя Комиссии.

Заседание Комиссии считается правомочным, если на нем присутствуют более половины от установленного числа членов Комиссии.

6.Решения Комиссии принимаются путем открытого голосования простым большинством голосов присутствующих на заседании членов Комиссии (при равенстве голосов голос председателя Комиссии является решающим) и оформляются протоколом, который подписывается ответственным секретарем Комиссии и утверждается председательствующим на заседании Комиссии.

7.Решения Комиссии вступают в силу с даты подписания протокола заседания Комиссии.

8.Заседания Комиссии проводятся по мере необходимости, но не реже одного раза в месяц. В заседаниях Комиссии могут принимать участие эксперты, специалисты, представители органов местного самоуправления и представители иных заинтересованных сторон. Решение о необходимости участия перечисленных лиц принимается председателем Комиссии.

Статья 7. Комиссия по подготовке проекта правил землепользования и застройки городского округа

1.В целях организации проведения публичных слушаний по проекту изменения в Правила, по вопросу о предоставлении разрешения на условно разрешенный вид использования земельного участка или объекта капитального строительства, разрешения на отклонение от предельных параметров разрешенного строительства, реконструкции объектов капитального строительства создается Комиссия по подготовке проекта правил землепользования и застройки городского округа (далее – Комиссия городского округа).

2.В состав Комиссии городского округа включаются представители:

-представительных и исполнительно-распорядительных органов местного самоуправления городского округа;

-центрального исполнительного органа государственной власти Московской области, проводящего государственную политику и осуществляющего управление в сфере архитектуры и градостроительной деятельности Московской области (при наличии согласия руководителя уполномоченного органа);

-общественных организаций.

В состав Комиссии городского округа могут быть включены иные заинтересованные лица.

3.Персональный состав Комиссии городского округа и порядок ее деятельности утверждаются руководителем администрации городского округа в соответствии с Градостроительным кодексом Российской Федерации, законами Московской области.

4.Председатель Комиссии городского округа назначается руководителем администрации городского округа из числа представителей администрации городского округа, входящих в состав комиссии.

ГЛАВА 3. ИЗМЕНЕНИЕ ВИДОВ РАЗРЕШЕННОГО ИСПОЛЬЗОВАНИЯ ЗЕМЕЛЬНЫХ УЧАСТКОВ И ОБЪЕКТОВ КАПИТАЛЬНОГО СТРОИТЕЛЬСТВАФИЗИЧЕСКИМИ И ЮРИДИЧЕСКИМИ ЛИЦАМИ. РЕГУЛИРОВАНИЕ ИНЫХ ВОПРОСОВ ЗЕМЛЕПОЛЬЗОВАНИЯ И ЗАСТРОЙКИ

Статья 8. Общие положения о градостроительном регламенте

1.Правовой режим земельных участков, равно как всего, что находится над и под поверхностью земельных участков и используется в процессе их застройки и последующей эксплуатации объектов капитального строительства определяется градостроительным регламентом.

Действие градостроительного регламента распространяется в равной мере на все земельные участки и объекты капитального строительства, расположенные в пределах границ территориальной зоны, обозначенной на карте градостроительного зонирования.

Градостроительным регламентом определяется также правовой режим помещений объектов капитального строительства.

2.Градостроительные регламенты установлены с учетом:

- фактического использования земельных участков и объектов капитального строительства в границах территориальной зоны;
- возможности сочетания в пределах одной территориальной зоны различных видов существующего и планируемого использования земельных участков и объектов капитального строительства;
- функциональных зон и характеристик их планируемого развития, определенных генеральным планом;
- видов территориальных зон;
- требований охраны объектов культурного наследия, а также особо охраняемых природных территорий, иных природных объектов.

3.Градостроительные регламенты обязательны для исполнения правообладателями земельных участков и объектов капитального строительства, иными физическими и юридическими лицами в случаях, установленных настоящими Правилами, при осуществлении планировки территории, архитектурно-строительного проектирования, строительства, реконструкции, эксплуатации объектов капитального строительства и иных действий, связанных с градостроительной деятельностью и земельными отношениями, осуществляемыми на территории городского округа.

4.Действие установленных Правилами градостроительных регламентов распространяется в равной мере на все земельные участки и объекты капитального строительства, расположенные в границах территориальных зон, установленных на карте градостроительного зонирования, за исключением земельных участков, указанных в части 5 настоящей статьи.

5.Действие градостроительных регламентов не распространяется на следующие земельные участки, расположенные на территории городского округа:

- в границах территорий памятников и ансамблей, включенных в единый государственный реестр объектов культурного наследия (памятников истории и культуры) народов Российской Федерации, а также в границах территорий памятников или ансамблей, которые являются выявленными объектами культурного наследия и решения о режиме содержания, параметрах реставрации, консервации, воссоздания, ремонта и приспособлении которых принимаются в порядке, установленном законодательством Российской Федерации об охране объектов культурного наследия;
- в границах территорий общего пользования;
- предназначенные для размещения линейных объектов и (или) занятые линейными объектами;
- предоставленные для добычи полезных ископаемых.

6.Градостроительные регламенты не устанавливаются для земель лесного фонда, земель, покрытых поверхностными водами, земель особо охраняемых природных территорий (за исключением земель лечебно-оздоровительных местностей и курортов), сельскохозяйственных угодий в составе земель сельскохозяйственного назначения, земельных участков, расположенных в границах особых экономических зон.

7.Применительно к зонам с особыми условиями использования территорий градостроительные регламенты устанавливаются в соответствии с законодательством Российской Федерации.

8.Виды разрешенного использования земельных участков определяются в соответствии с классификатором, утвержденным федеральным органом исполнительной власти, осуществляющим функции по выработке государственной политики и нормативно-правовому регулированию в сфере земельных отношений.

Статья 9. Использование земельных участков и объектов капитального строительства, несоответствующих градостроительным регламентам

1.Земельные участки или объекты капитального строительства, расположенные на территории городского округа, не соответствуют установленным частью IIIнастоящих Правил градостроительным регламентам соответствующих территориальных зон в случае, если:

- виды их использования не входят в перечень видов разрешенного использования земельных участков и объектов капитального строительства, установленных градостроительным регламентом;
- их размеры и параметры не соответствуют предельным (минимальным и (или) максимальным) значениям, установленным градостроительным регламентом;
- виды их использования, размеры и параметры не соответствуют ограничениям использования земельных участков и объектов капитального строительства в границах зон с особыми условиями использования территорий, предусмотренным частью III настоящих Правил в соответствии с законодательством Российской Федерации.

2.Земельные участки или объекты капитального строительства, расположенные на территории городского округа, виды разрешенного использования, предельные (минимальные и (или) максимальные) размеры и предельные параметры которых не соответствуют градостроительному регламенту, могут использоваться без установления срока приведения их в соответствие с градостроительным регламентом, за исключением случаев, если использование таких земельных участков и объектов капитального строительства опасно для жизни или здоровья человека, для окружающей среды.

3.Реконструкция указанных в части 2 настоящей статьи объектов капитального строительства может осуществляться только путем приведения таких объектов в соответствие с градостроительным регламентом или путем уменьшения их несоответствия предельным параметрам разрешенного строительства, реконструкции объектов капитального строительства.

4.Изменение видов разрешенного использования несоответствующих установленным настоящими Правилами градостроительным регламентам земельных участков и объектов капитального строительства может осуществляться только путем приведения видов их использования в соответствие с видами разрешенного использования земельных участков и объектов капитального строительства, установленными градостроительным регламентом.

5.В случае, если использование указанных в части 2 настоящей статьи земельных участков или объектов капитального строительства продолжается и опасно для жизни или здоровья человека, для окружающей среды, объектов культурного наследия, может быть наложен запрет на использование таких земельных участков и объектов в соответствии с федеральными законами.

Статья 10. Изменение видов разрешенного использования земельных участков и объектов капитального строительства физическими и юридическими лицами

1.При изменении видов разрешенного использования земельных участков и объектов капитального строительства на основной и вспомогательный виды разрешенного использования земельных участков и объектов капитального строительства такие виды разрешенного использования земельных участков и объектов капитального строительства, предусмотренные в составе градостроительного регламента, установленного настоящими Правилами, выбираются правообладателями земельных участков и объектов капитального строительства самостоятельно (за исключением органов государственной власти, органов местного самоуправления, государственных и муниципальных учреждений, государственных и муниципальных унитарных предприятий) без дополнительных разрешений и согласования.

Арендаторы земельных участков и объектов капитального строительства вправе изменять вид разрешенного использования земельного участка и объекта капитального строительства с согласия собственника земельного участка и объекта капитального строительства.

2.Изменение видов разрешенного использования земельных участков и объектов капитального строительства на основной и вспомогательный виды разрешенного использования земельных участков и объектов капитального строительства без проведения строительства, реконструкции объектов капитального строительства осуществляется правообладателями земельных участков и объектов капитального строительства в соответствии с градостроительным регламентом при условии соблюдения требований технических регламентов и в порядке, установленном частью 3 настоящей статьи.

3.Правообладатели земельных участков и объектов капитального строительства, заинтересованные в изменении видов разрешенного использования земельных участков и объектов капитального строительства на основной и вспомогательный виды разрешенного использования земельных участков и объектов капитального строительства без проведения реконструкции объектов капитального строительства, в целях подтверждения соблюдения требований технических регламентов направляют в Комиссию уведомление об изменении вида разрешенного использования земельных участков или объектов капитального строительства с приложением документов, предусмотренных нормативными правовыми актами Московской области.

Условия и порядок внесения платы за изменение вида разрешенного использования земельного участка, находящегося в собственности физического лица или юридического лица, установлены Законом Московской области № 23/96-ОЗ «О регулировании земельных отношений в Московской области».

4.Изменение видов разрешенного использования земельных участков и объектов капитального строительства на условно разрешенный вид использования земельных участков и объектов капитального строительства, предусмотренный в составе градостроительного регламента, установленного частью III настоящих Правил, осуществляется правообладателями земельных участков и объектов капитального строительства в порядке, установленном Правительством Московской области и настоящими Правилами.

5.Решения об изменении одного вида разрешенного использования земельных участков и объектов капитального строительства, расположенных на земельных участках, на которые действие градостроительных регламентов не распространяется или для которых градостроительные регламенты не устанавливаются, на другой вид такого использования принимаются в соответствии с федеральными законами.

Статья 11. Порядок предоставления разрешения на условно разрешенный вид использования земельного участка или объекта капитального строительства

1.Разрешения на условно разрешенный вид использования земельного участка или объекта капитального строительства предоставляется применительно к земельному участку или объекту капитального строительства, расположенным на территории городского округа, на которые распространяется действие градостроительного регламента.

2.Порядок предоставления разрешения на условно разрешенный вид использования земельного участка или объекта капитального строительства устанавливается Правительством Московской области или уполномоченным центральным исполнительным органом государственной власти Московской области.

3.Физическое или юридическое лицо, заинтересованное в предоставлении разрешения на условно разрешенный вид использования земельного участка или объекта капитального строительства, направляет заявление в Комиссию через Главное управление архитектуры и градостроительство Московской области (далее – Главархитектура Московской области).

4.Главархитектура Московской области обеспечивает извещение администрации городского округа о необходимости организации и проведения публичных слушаний, в связи с поступлением заявления о предоставлении разрешения на условно разрешенный вид использования земельного участка или объекта капитального строительства(далее – разрешение на условно разрешенный вид использования).

5.Комиссия городского округа в установленном порядке извещает заинтересованных лиц о проведении публичных слушаний по вопросу предоставления разрешения на условно разрешенный вид использования и проводит такие публичные слушания в соответствии с законодательством Российской Федерации, порядком организации и проведения публичных слушаний, определенным уставом городского округа и (или) нормативными правовыми актами представительного органа местного самоуправления городского округа, настоящими Правилами.

6.Заключение о результатах публичных слушаний по вопросу предоставления разрешения на условно разрешенный вид использования подлежит официальному опубликованию и размещается на официальном сайте городского округа.

7.Заключение о результатах публичных слушаний по вопросу предоставления разрешения на условно разрешенный вид использования и протокол публичных слушаний в установленный срок направляются в Главархитектуру Московской области для подготовки проекта рекомендаций о предоставлении разрешения на условно разрешенный вид использования или об отказе в предоставлении такого разрешения.

8.Проект рекомендаций о предоставлении разрешения на условно разрешенный вид использования или об отказе в предоставлении такого разрешения в установленном порядке рассматривается Комиссией и Градостроительным советом Московской области.

9.Главархитектура Московской области принимает решение о предоставлении разрешения на условно разрешенный вид использования или об отказе в предоставлении такого разрешения с учетом рассмотрения рекомендаций Комиссией и протокола Градостроительного совета Московской области.

10.Министерство имущественных отношений Московской области в случае принятия Главархитектурой Московской области решения о предоставлении заявителю разрешения на условно разрешенный вид использования земельного участка уведомляет заявителя о размере платы за изменение вида разрешенного использования земельного участка, рассчитанном в соответствии с порядком, установленным Правительством Московской области.

11.Заявитель обязан внести в полном объеме плату за изменение вида разрешенного использования земельного участка в тридцатидневный срок со дня получения уведомления от Министерства имущественных отношений Московской области о размере платы за изменение вида разрешенного использования земельного участка.

12.Главархитектура Московской области в случае невнесения заявителем в полном объеме платы за изменение вида разрешенного использования земельного участка по истечении установленного срока оплаты на основании уведомления Министерства имущественных отношений Московской области о невнесении в полном объеме платы заявителем выносит решение об отмене разрешения на условно разрешенный вид использования земельного участка и уведомляет об этом заявителя.

13.В случае, если условно разрешенный вид использования земельного участка или объекта капитального строительства включен в градостроительный регламент в установленном для внесения изменений в Правила порядке после проведения публичных слушаний по инициативе физического или юридического лица, заинтересованного в предоставлении разрешения на условно разрешенный вид использования, решение о предоставлении разрешения на условно разрешенный вид использования такому лицу принимается без проведения публичных слушаний.

14.Заинтересованное физическое или юридическое лицо вправе оспорить в судебном порядке решение о предоставлении разрешения на условно разрешенный вид использования или об отказе в предоставлении такого разрешения.

Статья 12. Порядок предоставления разрешения на отклонение от предельных параметров разрешенного строительства, реконструкции объектов капитального строительства

1.Отклонение от предельных параметров разрешенного строительства, реконструкции объектов капитального строительства разрешается для отдельного земельного участка при соблюдении требований технических регламентов.

2.Порядок предоставления разрешения на отклонение от предельных параметров разрешенного строительства, реконструкции объектов капитального строительства устанавливается Правительством Московской области или уполномоченным центральным исполнительным органом государственной власти Московской области.

3.Правообладатели земельных участков, размеры которых меньше установленных градостроительным регламентом минимальных размеров земельных участков либо конфигурация, инженерно-геологические или иные характеристики которых неблагоприятны для застройки, направляют заявление о предоставлении разрешения на отклонение от предельных параметров разрешенного строительства, реконструкции объектов капитального строительства в Комиссию через Главархитектуру Московской области.

4.Главархитектура Московской области обеспечивает извещение администрации городского округа о необходимости организации и проведения публичных слушаний в связи с поступлением заявления о предоставлении разрешения на отклонение от предельных параметров разрешенного строительства, реконструкции объектов капитального строительства.

5.Комиссия городского округа в установленном порядке извещает заинтересованных лиц о проведении публичных слушаний по вопросу предоставления разрешения на отклонение от предельных параметров разрешенного строительства, реконструкции объектов капитального строительства и проводит такие публичные слушания в соответствии с законодательством Российской Федерации, порядком организации и проведения публичных слушаний, определенным уставом городского округа и (или) нормативными правовыми актами представительного органа местного самоуправления городского округа, настоящими Правилами.

6.Заключение о результатах публичных слушаний по вопросу предоставления разрешения на отклонение от предельных параметров разрешенного строительства, реконструкции объектов капитального строительства подлежит официальному опубликованию и размещается на официальном сайте городского округа.

7.Заключение о результатах публичных слушаний по вопросу предоставления разрешения на отклонение от предельных параметров разрешенного строительства, реконструкции объектов капитального строительства и протокол публичных слушаний в установленный срок направляются в Главархитектуру Московской области для подготовки проекта рекомендаций о предоставлении разрешения на отклонение от предельных параметров разрешенного строительства, реконструкции объектов капитального строительства или об отказе в предоставлении такого разрешения.

8.Проект рекомендаций о предоставлении разрешения на отклонение от предельных параметров разрешенного строительства, реконструкции объектов капитального строительства или об отказе в предоставлении такого разрешения в установленном порядке рассматривается Комиссией и Градостроительным советом Московской области.

9.Главархитектура Московской области принимает решение о предоставлении разрешения на отклонение от предельных параметров разрешенного строительства, реконструкции объектов капитального строительства или об отказе в предоставлении такого разрешения с учетом рассмотрения рекомендаций Комиссией и протокола Градостроительного совета Московской области.

10.Заинтересованное физическое или юридическое лицо вправе оспорить в судебном порядке решение о предоставлении разрешения на отклонение от предельных параметров разрешенного строительства, реконструкции объектов капитального строительства или об отказе в предоставлении такого разрешения.

Статья 13. Разрешение на строительство и разрешение на ввод объекта в эксплуатацию

1.Разрешение на строительство и разрешение на ввод объекта в эксплуатацию (за исключением объектов индивидуального жилищного строительства) выдается Министерством строительного комплекса Московской области, если иное не предусмотрено Градостроительным кодексом Российской Федерации.

Разрешение на строительство и разрешение на ввод объекта в эксплуатацию выдается в соответствии с административным регламентом о предоставлении государственной услуги по выдаче (продлению) разрешений на строительство при осуществлении строительства, реконструкции объектов капитального строительства, расположенных на территории городского округа, и выдаче разрешений на ввод указанных объектов в эксплуатацию (за исключением объектов индивидуального жилищного строительства).

2.Выдачу разрешения на строительство и разрешения на ввод объекта в эксплуатацию при осуществлении строительства, реконструкции объектов индивидуального жилищного строительства на территории городского округа осуществляет администрация городского округа в соответствии с административными регламентами предоставления данных муниципальных услуг, утвержденных соответствующими муниципальными правовыми актами городского округа.

3.Выдача разрешения на строительство не требуется в случаях, предусмотренных Градостроительным кодексом Российской Федерации, законодательством Московской области.

4.Разрешение на строительство выдается на весь срок, предусмотренный проектом организации строительства объекта капитального строительства. Разрешение на индивидуальное жилищное строительство выдается на десять лет.

Срок действия разрешения на строительство может быть продлен по заявлению застройщика не менее чем за шестьдесят дней до истечения срока действия такого разрешения. В продлении срока действия разрешения на строительство отказывается в случае, если строительство, реконструкция объекта капитального строительства не начаты до истечения срока подачи такого заявления.

Срок действия разрешения на строительство при переходе права на земельный участок и объекты капитального строительства сохраняется, за исключением случаев, предусмотренных статьей 51 Градостроительного кодекса Российской Федерации.

5. Для ввода объекта в эксплуатацию застройщик обращается в орган, выдавший разрешение на строительство, непосредственно или через многофункциональный центр с заявлением о выдаче разрешения на ввод объекта в эксплуатацию.

6.Разрешение на ввод объекта в эксплуатацию является основанием для постановки на государственный учет построенного объекта капитального строительства, внесения изменений в документы государственного учета реконструированного объекта капитального строительства.

7.Выдача разрешения на ввод в эксплуатацию многоквартирного дома и иных объектов недвижимого имущества, входящих в состав многоквартирного дома, построенного или реконструированного после дня введения в действие Жилищного кодекса Российской Федерации, осуществляется только в случае, если сведения о местоположении границ земельного участка, на котором расположен этот многоквартирный дом, а также иные объекты недвижимого имущества, входящие в состав этого многоквартирного дома, внесены в государственный кадастр недвижимости.

ГЛАВА 4. ДОКУМЕНТАЦИЯ ПО ПЛАНИРОВКЕ ТЕРРИТОРИИ

Статья 14. Общие положения по документации по планировке территории

1.Подготовка документации по планировке территории осуществляется в целях обеспечения устойчивого развития территорий, выделения элементов планировочной структуры (кварталов, микрорайонов, иных элементов), установления границ земельных участков, на которых расположены объекты капитального строительства, границ земельных участков, предназначенных для строительства и размещения линейных объектов.

Подготовка документации по планировке территории осуществляется в отношении застроенных или подлежащих застройке территорий.

В случае установления границ незастроенных и не предназначенных для строительства земельных участков подготовка документации по планировке территории осуществляется в соответствии с земельным, водным, лесным и иным законодательством.

2. При подготовке документации по планировке территории может осуществляться разработка проектов планировки территории, проектов межевания территории и градостроительных планов земельных участков.

3. Подготовка проекта планировки территории и проекта межевания территории осуществляется в соответствии с системой координат, используемой для ведения государственного кадастра недвижимости.

4. Подготовка проекта межевания территории осуществляется применительно к территории, расположенной в границах одного или нескольких смежных элементов планировочной структуры, границах определенной правилами землепользования и застройки территориальной зоны и (или) границах установленной генеральным планом городского округа функциональной зоны.

5. При подготовке проекта межевания территории определение местоположения границ образуемых и (или) изменяемых земельных участков осуществляется в соответствии с градостроительными регламентами и нормами отвода земельных участков для конкретных видов деятельности, иными требованиями к образуемым и (или) изменяемым земельным участкам, установленными федеральными законами и законами субъектов Российской Федерации, техническими регламентами, сводами правил.

6. В случае, если разработка проекта межевания территории осуществляется применительно к территории, в границах которой предусматривается образование земельных участков на основании утвержденной схемы расположения земельного участка или земельных участков на кадастровом плане территории, срок действия которой не истек, местоположение границ земельных участков в таком проекте межевания территории должно соответствовать местоположению границ земельных участков, образование которых предусмотрено данной схемой.

7. В проекте межевания территории, подготовленном применительно к территории исторического поселения, учитываются элементы планировочной структуры, обеспечение сохранности которых предусмотрено законодательством об охране объектов культурного наследия (памятников истории и культуры) народов Российской Федерации.

8. В случае подготовки проекта межевания территории, расположенной в границах элемента или элементов планировочной структуры, утвержденных проектом планировки территории, в виде отдельного документа публичные слушания не проводятся, за исключением случая подготовки проекта межевания территории для установления, изменения, отмены красных линий в связи с образованием и (или) изменением земельного участка, расположенного в границах территории, в отношении которой не предусматривается осуществление деятельности по комплексному и устойчивому развитию территории, при условии, что такие установление, изменение красных линий влекут за собой изменение границ территории общего пользования.

9. Подготовка градостроительных планов земельных участков осуществляется применительно к застроенным или предназначенным для строительства, реконструкции объектов капитального строительства (за исключением линейных объектов) земельным участкам.

10. Подготовка градостроительного плана земельного участка осуществляется в составе проекта межевания территории или в виде отдельного документа.

11. Решения о подготовке документации по планировке территории принимаются уполномоченными федеральными органами исполнительной власти, органами исполнительной власти субъекта Российской Федерации, органами местного самоуправления, за исключением случаев, указанных в пункте 12 настоящей статьи.

12. Решения о подготовке документации по планировке территории принимаются самостоятельно:

1) лицами, с которыми заключены договоры о развитии застроенной территории, договоры о комплексном освоении территории, в том числе в целях строительства жилья экономического класса, договоры о комплексном развитии территории по инициативе органа местного самоуправления;

2) правообладателями земельных участков и (или) расположенных на них объектов недвижимого имущества, по инициативе которых осуществляется комплексное развитие территории;

3) правообладателями существующих линейных объектов, подлежащих реконструкции, в случае подготовки документации по планировке территории в целях их реконструкции;

4) субъектами естественных монополий, организациями коммунального комплекса в случае подготовки документации по планировке территории для размещения объектов федерального значения, объектов регионального значения, объектов местного значения.

13. Подготовка документации по планировке территории осуществляется на основании документов территориального планирования, правил землепользования и застройки (за исключением подготовки документации по планировке территории, предусматривающей размещение линейных объектов) в соответствии с программами комплексного развития систем коммунальной инфраструктуры, программами комплексного развития транспортной инфраструктуры, программами комплексного развития социальной инфраструктуры, нормативами градостроительного проектирования, требованиями технических регламентов, сводов правил с учетом материалов и результатов инженерных изысканий, границ территорий объектов культурного наследия, включенных в единый государственный реестр объектов культурного наследия (памятников истории и культуры) народов Российской Федерации, границ территорий выявленных объектов культурного наследия, границ зон с особыми условиями использования территорий.

14. Внесение изменений в документацию по планировке территории допускается путем утверждения ее отдельных частей с соблюдением требований об обязательном опубликовании такой документации в порядке, установленном законодательством. В указанном случае согласование документации по планировке территории осуществляется применительно к утверждаемым частям.

15. Комплексное освоение территории включает в себя подготовку документации по планировке территории, образование земельных участков в границах данной территории, строительство на земельных участках в границах данной территории объектов транспортной, коммунальной и социальной инфраструктур, а также иных объектов в соответствии с документацией по планировке территории.

Статья 15. Подготовка и утверждение документации по планировке территории на основании документов территориального планирования Московской области, документов территориального планирования городского округа

1.Основанием для подготовки документации по планировке территории является правовой акт Министерства строительного комплекса Московской области о подготовке документации по планировке территории или правовой акт городского округа о подготовке документации по планировке территории, принятый до 1 января 2015 года.

2.Разработка правового акта Министерства строительного комплекса Московской области о подготовке документации по планировке территории осуществляется на основании обращения правообладателя земельного участка.

3.Подготовленная, прошедшая публичные слушания и согласованная в установленном Правительством Московской области порядке документация по планировке территории утверждается правовым актом Министерства строительного комплекса Московской области.

4.Утвержденная документация по планировке территории подлежит опубликованию в установленном законодательством Российской Федерации порядке.

5.Порядок подготовки, утверждения и выдачи градостроительных планов земельных участков в виде отдельного документа определяется Правительством Московской области.

6.Подготовка, утверждение и выдача градостроительного плана земельного участка в виде отдельного документа при осуществлении строительства, реконструкции объектов индивидуального жилищного строительства на территории городского округа осуществляется органами местного самоуправления городского округа.

Статья 16. Комплексное и устойчивое развитие территории

1. Деятельность по комплексному и устойчивому развитию территории - осуществляемая в целях обеспечения наиболее эффективного использования территории деятельность по подготовке и утверждению документации по планировке территории для размещения объектов капитального строительства жилого, производственного, общественно-делового и иного назначения и необходимых для функционирования таких объектов и обеспечения жизнедеятельности граждан объектов коммунальной, транспортной, социальной инфраструктур, а также по архитектурно-строительному проектированию, строительству, реконструкции указанных в настоящем пункте объектов.

2. Развитие застроенных территорий осуществляется в границах элемента планировочной структуры (квартала, микрорайона) или его части (частей), в границах смежных элементов планировочной структуры или их частей.

Решение о развитии застроенной территории может быть принято, если на такой территории расположены:

1) многоквартирные дома, признанные в установленном Правительством Российской Федерации порядке аварийными и подлежащими сносу;

2) многоквартирные дома, снос, реконструкция которых планируются на основании муниципальных адресных программ, утвержденных представительным органом местного самоуправления.

Развитие застроенных территорий осуществляется на основании договора о развитии застроенной территории.

3. Комплексное освоение территории включает в себя подготовку документации по планировке территории, образование земельных участков в границах данной территории, строительство на земельных участках в границах данной территории объектов транспортной, коммунальной и социальной инфраструктур, а также иных объектов в соответствии с документацией по планировке территории.

Комплексное освоение территории осуществляется в границах земельного участка, предоставленного в аренду лицу, с которым заключен договор о комплексном освоении территории, или в границах земельных участков, образованных из такого земельного участка.

4. В целях строительства многоквартирного дома или жилого дома блокированной застройки, в которых все жилые помещения или определенный минимальный объем жилых

помещений соответствуют условиям отнесения к жилью экономического класса заключается договор об освоении территории в целях строительства жилья экономического класса.

5. Комплексное освоение территории в целях строительства жилья экономического класса осуществляется в соответствии с договором о комплексном освоении территории в целях строительства жилья экономического класса, заключенным в порядке и на условиях, которые предусмотрены настоящей статьей, и включает в себя:

1) подготовку документации по планировке территории (при отсутствии такой документации);

2) образование земельных участков в границах этой территории;

3) строительство на земельных участках в границах этой территории многоквартирных домов, жилых домов блокированной застройки и (или) объектов индивидуального жилищного строительства при условии, что все жилые помещения в многоквартирных домах, жилых домах блокированной застройки и (или) все объекты индивидуального жилищного строительства либо их минимальный объем соответствуют условиям отнесения к жилью экономического класса;

4) строительство на земельных участках в границах этой территории иных объектов в соответствии с документацией по планировке территории, в том числе объектов транспортной, коммунальной и социальной инфраструктур.

6. Комплексному развитию по инициативе правообладателей подлежит территория, в границах которой находятся земельные участки и (или) расположенные на них объекты недвижимого имущества, находящиеся как в государственной, муниципальной собственности (в том числе предоставленные в соответствии с земельным законодательством Российской Федерации третьим лицам), так и в собственности физических или юридических лиц.

7. Документация по планировке территории применительно к территории, подлежащей комплексному развитию по инициативе правообладателей, подготавливается на основании заключенного правообладателями соглашения. Подготовка такой документации осуществляется правообладателями применительно к территории, в отношении которой предусматривается осуществление деятельности по ее комплексному и устойчивому развитию, в границах земельных участков, правообладатели которых заключили соглашение.

8. Решение о комплексном развитии территории по инициативе органа местного самоуправления принимается уполномоченным органом местного самоуправления городского округа при наличии Правил, предусматривающих территории, в границах которых допускается осуществление деятельности по комплексному и устойчивому развитию территории.

9. Решение о комплексном развитии территории по инициативе органа местного самоуправления может быть принято, если не менее 50 процентов от общей площади территории, в границах которой предусматривается осуществление деятельности по комплексному и устойчивому развитию территории, занимают земельные участки:

1) на которых расположены объекты капитального строительства (за исключением многоквартирных домов), признанные в установленном Правительством Российской Федерации порядке аварийными и подлежащими сносу;

2) на которых расположены объекты капитального строительства (за исключением многоквартирных домов), снос, реконструкция которых планируются на основании муниципальных адресных программ, утвержденных представительным органом местного самоуправления;

3) виды разрешенного использования которых и (или) виды разрешенного использования и характеристики расположенных на которых объектов капитального строительства не соответствуют видам разрешенного использования земельных участков и объектов капитального строительства и предельным параметрам строительства, реконструкции объектов капитального строительства, установленным правилами землепользования и застройки;

4) на которых расположены объекты капитального строительства, признанные в соответствии с гражданским законодательством самовольными постройками.

10. Комплексное развитие территории по инициативе органа местного самоуправления включает в себя подготовку документации по планировке территории, образование земельных участков в границах данной территории, размещение на земельных участках в границах данной территории объектов капитального строительства жилого, производственного, общественно-делового и иного назначения, а также необходимых для функционирования таких объектов и обеспечения жизнедеятельности граждан объектов коммунальной, транспортной, социальной инфраструктур в соответствии с документацией по планировке территории.

11. Комплексному развитию по инициативе органа местного самоуправления подлежит территория, в границах которой находятся земельные участки и (или) расположенные на них объекты недвижимого имущества, находящиеся в государственной и (или) муниципальной собственности, собственности физических или юридических лиц.

ГЛАВА 5. ПУБЛИЧНЫЕ СЛУШАНИЯ ПО ВОПРОСАМ ЗЕМЛЕПОЛЬЗОВАНИЯ И ЗАСТРОЙКИ

Статья 17.Общие положения о публичных слушаниях по вопросам землепользования и застройки

1.Публичные слушания по вопросам землепользования и застройки проводятся в целях соблюдения прав человека на благоприятные условия жизнедеятельности, прав и законных интересов правообладателей земельных участков и объектов капитального строительства, расположенных в границах территории городского округа.

2.Задачами публичных слушаний по вопросам землепользования и застройки являются:

- доведение до заинтересованных лиц полной и точной информации по вопросам землепользования и застройки, выносимым на публичные слушания;
- выявление отношения заинтересованных лиц к вопросам землепользования и застройки, выносимым на публичные слушания;
- выявление предложений, замечаний и рекомендаций со стороны заинтересованных лиц по вопросам землепользования и застройки, выносимым на публичные слушания.

3.На публичные слушания по вопросам землепользования и застройки в обязательном порядке выносятся:

- проект изменений в Правила;
- проекты планировки территории и проекты межевания территории;
- вопросы предоставления разрешений на условно разрешенный вид использования земельных участков или объектов капитального строительства;
- вопросы предоставления разрешений на отклонение от предельных параметров разрешенного строительства, реконструкции объектов капитального строительства.

Статья 18. Организация и проведение публичных слушаний по проекту изменений в Правила

1.Глава городского округа при получении проекта изменений в Правила принимает решение о проведении публичных слушаний по такому проекту в срок не позднее чем через десять дней со дня получения такого проекта.

Указанное решение подлежит официальному опубликованию и размещению на официальном сайте городского округа.

2.Публичные слушания по проекту изменений в Правила проводятся Комиссией городского округа.

3.В целях доведения до населения, заинтересованных лиц информации о содержании проекта изменений в Правила в обязательном порядке организуются выставки, экспозиции демонстрационных материалов проекта изменений в Правила, выступления представителей уполномоченных органов, разработчиков проекта изменений в Правила на собраниях жителей, в печатных средствах массовой информации, по радио и телевидению.

4.Публичные слушания по проекту изменений в Правила проводятся с участием правообладателей земельных участков и (или) объектов капитального строительства, находящихся в границах части территории городского округа.

В случае подготовки изменений в Правила в части внесения изменений в градостроительный регламент, установленный для конкретной территориальной зоны, публичные слушания по внесению изменений в Правила проводятся в границах территориальной зоны, для которой установлен такой градостроительный регламент.

В этих случаях срок проведения публичных слушаний не может быть более чем один месяц.

5.Заключение о результатах публичных слушаний по проекту изменений в Правила подлежит официальному опубликованию и размещению на официальном сайте городского округа.

6.Администрация городского округа направляет проект Правил с приложением протоколов публичных слушаний и заключение о результатах публичных слушаний в Главархитектуру Московской области, с учетом которых Комиссией вносятся изменения в проект в порядке, установленном соответствующим постановлением Правительства Московской области.

Статья 19. Организация и проведение публичных слушаний по проектам планировки территории и проектам межевания территории

1.При получении проектов документации по планировке территории глава городского округа принимает решение о вынесении на публичные слушания проекта планировки территории и проекта межевания территории, подготовленного в составе документации по планировке территории.

Решение о вынесении на публичные слушания проекта планировки территории и проекта межевания территории подлежит официальному опубликованию и размещению на официальном сайте городского округа.

2.В целях соблюдения права человека на благоприятные условия жизнедеятельности, прав и законных интересов правообладателей земельных участков и объектов капитального строительства публичные слушания по проекту планировки территории и проекту межевания территории проводятся с участием граждан, проживающих на территории городского округа, применительно к которой осуществлялась подготовка проекта ее планировки и проекта ее межевания, правообладателей земельных участков и объектов капитального строительства, расположенных на указанной территории, лиц, законные интересы которых могут быть нарушены в связи с реализацией таких проектов.

3.При проведении публичных слушаний по проекту планировки территории и проекту межевания территории всем заинтересованным лицам должны быть обеспечены равные возможности для выражения своего мнения.

4.Участники публичных слушаний по проекту планировки территории и проекту межевания территории вправе представить в администрацию городского округа в письменном виде свои предложения и замечания, касающиеся проекта планировки территории и проекта межевания территории, для включения их в протокол публичных слушаний.

5.Срок проведения публичных слушаний по проекту планировки территории и межевания территории с момента оповещения заинтересованных лиц о времени и месте их проведения до дня опубликования заключения о результатах публичных слушаний составляет не менее одного и не более трех месяцев.

6.Заключение о результатах публичных слушаний по проекту планировки территории и проекту межевания территории подлежит официальному опубликованию и размещению на официальном сайте городского округа.

7.После завершения публичных слушаний по проекту планировки территории и проекту межевания территории администрация городского округа направляет в Главархитектуру Московской области заверенные копии заключения о результатах публичных слушаний, протокола публичных слушаний, правовых актов, официальных публикаций в средствах массовой информации, а также иною информацию, касающуюся проведения публичных слушаний, в срок не более 5 (пяти) дней с даты официального опубликования заключения о результатах публичных слушаний.

8.Публичные слушания по проекту планировки территории и проекту межевания территории не проводятся, если они подготовлены в отношении:

1) территории, подлежащей комплексному освоению в соответствии с договором о комплексном освоении территории;

2) территории в границах земельного участка, предоставленного некоммерческой организации, созданной гражданами, для ведения садоводства, огородничества, дачного хозяйства или для ведения дачного хозяйства иному юридическому лицу;

3) территории для размещения линейных объектов в границах земель лесного фонда.

Статья 20. Организация и проведение публичных слушаний по вопросу предоставления разрешения на условно разрешенный вид использования земельного участка или объекта капитального строительства

1.Публичные слушания по вопросу предоставления разрешения на условно разрешенный вид использования земельного участка или объекта капитального строительства (далее – публичные слушания по вопросу предоставления разрешения на условно разрешенный вид использования) проводятся администрацией городского округа после извещения Главархитектуры Московской области о необходимости организации и проведения публичных слушаний в связи с поступлением заявления о предоставлении разрешения на условно разрешенный вид использования.

2.Публичные слушания по вопросу предоставления разрешения на условно разрешенный вид использования проводятся с участием граждан городского округа, проживающих в пределах территориальной зоны, в границах которой расположен земельный участок или объект капитального строительства, применительно к которым запрашивается разрешение.

В случае, если условно разрешенный вид использования земельного участка или объекта капитального строительства может оказать негативное воздействие на окружающую среду, публичные слушания проводятся с участием правообладателей земельных участков и объектов капитального строительства, подверженных риску такого негативного воздействия.

3.Комиссия городского округа направляет сообщения о проведении публичных слушаний по вопросу предоставления разрешения на условно разрешенный вид использования правообладателям земельных участков, имеющих общие границы с земельным участком, применительно к которому запрашивается разрешение, правообладателям объектов капитального строительства, расположенных на земельных участках, имеющих общие границы с земельным участком, применительно к которому запрашивается разрешение, и правообладателям помещений, являющихся частью объекта капитального строительства, применительно к которому запрашивается данное разрешение.

Указанные сообщения направляются не позднее чем через десять дней со дня поступления заявления заинтересованного лица о предоставлении разрешения на условно разрешенный вид использования.

4.Срок проведения публичных слушаний по вопросу предоставления разрешения на условно разрешенный вид использования с момента оповещения жителей городского округа о времени и месте их проведения до дня опубликования заключения о результатах таких публичных слушаний составляет не более одного месяца.

5.Заключение о результатах публичных слушаний по вопросу предоставления разрешения на условно разрешенный вид использования подлежит официальному опубликованию и размещению на официальном сайте городского округа.

6.Заключение о результатах публичных слушаний по предоставлению разрешения на условно разрешенный вид использования и протокол публичных слушаний в течение 5 календарных дней со дня опубликования направляются в Главархитектуру Московской области для подготовки проекта рекомендаций о предоставлении разрешения или об отказе в предоставлении разрешения на условно разрешенный вид использования.

7.Расходы, связанные с организацией и проведением публичных слушаний по вопросу предоставления разрешения на условно разрешенный вид использования несет физическое или юридическое лицо, заинтересованное в предоставлении такого разрешения.

Статья 21.Организация и проведение публичных слушаний по вопросу предоставления разрешения на отклонение от предельных параметров разрешенного строительства, реконструкции объектов капитального строительства

1.Публичные слушания по вопросу предоставления разрешения на отклонение от предельных параметров разрешенного строительства, реконструкции объектов капитального строительства(далее – публичные слушания по вопросу предоставления разрешения на отклонение от предельных параметров) проводятся администрацией городского округа после извещения Главархитектуры Московской области о необходимости организации и проведения публичных слушаний в связи с поступлением заявления о предоставлении разрешения на отклонение от предельных параметров разрешенного строительства, реконструкции объектов капитального строительства.

2.Публичные слушания по вопросу предоставления разрешения на отклонение от предельных параметров проводятся с участием граждан городского округа, проживающих в пределах территориальной зоны, в границах которой расположен земельный участок или объект капитального строительства, применительно к которым запрашивается разрешение на отклонение от предельных параметров разрешенного строительства, реконструкции объектов капитального строительства.

В случае, если отклонение от предельных параметров разрешенного строительства, реконструкции объектов капитального строительства может оказать негативное воздействие на окружающую среду, публичные слушания проводятся с участием правообладателей земельных участков и объектов капитального строительства, подверженных риску такого негативного воздействия.

3.Комиссия городского округа направляет сообщения о проведении публичных слушаний по вопросу предоставления разрешения на отклонение от предельных параметров правообладателям земельных участков, имеющих общие границы с земельным участком, применительно к которому запрашивается разрешение, правообладателям объектов капитального строительства, расположенных на земельных участках, имеющих общие границы с земельным участком, применительно к которому запрашивается разрешение, и правообладателям помещений, являющихся частью объекта капитального строительства, применительно к которому запрашивается данное разрешение.

Указанные сообщения направляются не позднее чем через десять дней со дня поступления заявления заинтересованного лица о предоставлении разрешения на отклонение от предельных параметров.

4.Срок проведения публичных слушаний по вопросу предоставления разрешения на отклонение от предельных параметров с момента оповещения жителей городского округа о времени и месте их проведения до дня опубликования заключения о результатах таких публичных слушаний составляет не более одного месяца.

5.Заключение о результатах публичных слушаний по вопросу предоставления разрешения на отклонение от предельных параметров подлежит официальному опубликованию и размещению на официальном сайте городского округа.

6.Заключение о результатах публичных слушаний по вопросу предоставления разрешения на отклонение от предельных параметров и протокол таких публичных слушаний в течение 5 календарных дней со дня опубликования направляются в Главархитектуру Московской области для подготовки проекта рекомендаций по предоставлению разрешения на отклонение от предельных параметров или об отказе в предоставлении разрешения, с указанием причин принятия такого решения.

7.Расходы, связанные с организацией и проведением публичных слушаний по вопросу предоставления разрешения на отклонение от предельных параметров несет физическое или юридическое лицо, заинтересованное в предоставлении такого разрешения.

ГЛАВА 6. ПОРЯДОК ВНЕСЕНИЯ ИЗМЕНЕНИЙ В ПРАВИЛА

Статья 22. Основания для внесения изменений в Правила

1. Основаниями для рассмотрения вопроса о внесении изменений в Правила являются:

- несоответствие настоящих Правил генеральному плану городского округа, возникшее в результате внесения в генеральный план изменений;

- поступление предложений об изменении границ территориальных зон, изменении градостроительных регламентов.

2. Документация по планировке территории, подготовленная и утвержденная в установленном порядке, является основанием для внесения изменений в Правила (в части уточнения установленных градостроительным регламентом предельных параметров разрешенного строительства и реконструкции объектов капитального строительства).

3. В случае, если Правилами не обеспечена в соответствии с п. 3 статьи 2 Правил возможность размещения на территориях городского округа предусмотренных документами территориального планирования объектов федерального значения, объектов регионального значения, объектов местного значения муниципального района (за исключением линейных объектов), уполномоченный федеральный орган исполнительной власти, уполномоченный орган исполнительной власти субъекта Российской Федерации направляют главе городского округа требование о внесении изменений в правила землепользования и застройки в целях обеспечения размещения указанных объектов.

В этом случае глава городского округа обеспечивает внесение изменений в Правила в течение тридцати дней со дня получения указанного требования. При этом проведение публичных слушаний не требуется.

Статья 23. Порядок внесения изменений в Правила

1.Внесение изменений в Правила осуществляется в порядке, предусмотренном постановлением Правительства Московской области от 30.12.2014 № 1182/51 «Об утверждении порядка подготовки, согласования, направления проекта правил землепользования и застройки поселения, городского округа на утверждение в орган местного самоуправления муниципального района Московской области, орган местного самоуправления городского округа Московской области».

2.Главархитектура Московской области осуществляет подготовку проекта решения о внесении изменений в Правила на основании постановления Правительства Московской области от 23.08.2013 № 661/37 «Об утверждении государственной программы Московской области «Архитектура и градостроительство Подмосковья» на 2014 - 2018 годы и о признании утратившими силу некоторых постановлений Правительства Московской области» и (или) обращений заинтересованных лиц.

3.Предложения о внесении изменений в Правила на рассмотрение Комиссии направляются:

-федеральными органами исполнительной власти в случаях, если Правила могут воспрепятствовать функционированию, размещению объектов федерального значения;

-центральными исполнительными органами государственной власти Московской области в случаях, если Правила могут воспрепятствовать функционированию, размещению объектов регионального значения;

-органами местного самоуправления городского округа в случаях, если Правила могут воспрепятствовать функционированию, размещению объектов местного значения, а также в случае, если необходимо совершенствовать порядок регулирования землепользования и застройки на территории городского округа;

-физическими или юридическими лицами в инициативном порядке, либо в случаях, если в результате применения Правил земельные участки и объекты капитального

строительства не используются эффективно, причиняется вред их правообладателям, снижается стоимость земельных участков и объектов капитального строительства, не реализуются права и законные интересы граждан и их объединений.

4.Главархитектура Московской области обеспечивает подготовку проекта заключения, в котором содержатся рекомендации о внесении в соответствии с поступившими предложениями изменений в Правила или об отклонении таких предложений с указанием причин отклонения о рассмотрении предложений о внесении изменений в Правила (далее – проект заключения) в установленный срок направляет проекта данного заключения в Комиссию, а также направляет поступившие предложения в орган местного самоуправления городского округа.

5.Уполномоченный орган местного самоуправления городского округа подготавливает рекомендации на поступившие предложения (далее – рекомендации) и направляет их в Главархитектуру Московской области в установленный срок.

6.Главархитектура Московской области в установленный срок обеспечивает направление рекомендаций и проект заключения на рассмотрение в Комиссию.

7.Комиссия в установленный срок рассматривает проект заключения, рекомендации и в течение установленного срока направляет протокол заседания в Главархитектуру Московской области для подготовки заключения о внесении изменения в Правила или об отклонении такого предложения с указанием причин отклонения (далее – заключение).

8.Заключение в установленный срок рассматривается на заседании Градостроительного совета Московской области. Протокол заседания Градостроительного совета Московской области направляется в Главархитектуру Московской области, которая обеспечивает подготовку решения о подготовке проекта о внесении изменения в Правила или об отклонении предложения о внесении изменения в Правила с указанием причин отклонения и направляет копию указанного решения заявителю.

9.Проект о внесении изменения в Правила направляется Главархитектурой Московской области главе городского округа для проведения публичных слушаний.

10.Публичные слушания по проекту о внесении изменения в Правила проводятся в порядке, определяемом законодательством Российской Федерации, уставом городского округа и (или) нормативным правовым актом представительного органа местного самоуправления городского округа и настоящими Правилами.

11.После завершения публичных слушаний по проекту о внесении изменения в Правила орган местного самоуправления городского округа направляет в Главархитектуру Московской области протоколы публичных слушаний и заключение о результатах публичных слушаний.

12.Главархитектура Московской области в установленный срок направляет проект о внесении изменения в Правила, протоколы публичных слушаний и заключение о результатах публичных слушаний на рассмотрение Комиссии и обеспечивает рассмотрение решений, принятых Комиссией, на заседании Градостроительного совета Московской области.

13.По результатам указанных выше процедур Главархитектура Московской области в установленный срок со дня получения протокола заседания Градостроительного совета Московской области подготавливает решение об отклонении проекта о внесении изменения в Правила и о направлении его на доработку с указанием даты его повторного представления либо принимает решение о направлении проекта о внесении изменения в Правила в представительный орган местного самоуправления городского округа для его утверждения.

ЧАСТЬ II. КАРТА ГРАДОСТРОИТЕЛЬНОГО ЗОНИРОВАНИЯ

ГЛАВА 7. КАРТА ГРАДОСТРОИТЕЛЬНОГО ЗОНИРОВАНИЯ

Статья 24.Порядок установления территориальных зон

В результате градостроительного зонирования установлены следующие территориальные зоны:

для территории городского округа Подольск в границах улиц: Б. Серпуховская, Кирова, граница города

Обозначение территориальной зоны на карте градостроительного зонирования	Наименование видов и состава территориальных зон
ЖИЛЫЕ ЗОНЫ	
Ж-1	Зона застройки многоэтажными жилыми домами
Ж-2	Зона застройки малоэтажными и среднеэтажными жилыми домами
Ж-3	Зона застройки индивидуальными жилыми домами
ОБЩЕСТВЕННО-ЖИЛЫЕ ЗОНЫ	
ОЖ	Зона общественно-жилого назначения
ОБЩЕСТВЕННО-ДЕЛОВЫЕ ЗОНЫ	
О-1	Зона делового, общественного и коммерческого назначения
О-2	Зона учреждений здравоохранения и социальной защиты
О-3	Зона объектов высшего и среднего профессионального образования
О-4	Зона обслуживания объектов, необходимых для осуществления производственной и предпринимательской деятельности
ПРОИЗВОДСТВЕННЫЕ ЗОНЫ	
П-4	Зона производственно-коммунальных объектов IV-V класса вредности
РЕКРЕАЦИОННЫЕ ЗОНЫ	
Р-1	Зона городских парков, скверов, садов, бульваров
Р-2	Зона лесопарков и отдыха
Р-3	Зона объектов, предназначенных для занятий физической культурой и спортом
ЗОНЫ ИНЖЕНЕРНОЙ И ТРАНСПОРТНОЙ ИНФРАСТРУКТУР	
Т-1	Зона объектов инженерной инфраструктуры
Т-2	Зона объектов транспортной инфраструктуры
ЗОНЫ СПЕЦИАЛЬНОГО НАЗНАЧЕНИЯ	
СН-3	Зона озеленения специального назначения

Обозначение территориальной зоны на карте градостроительного зонирования	Наименование видов и состава территориальных зон
ПРОЧИЕ ЗОНЫ	
ПР	Зона прочих территорий

для территории городского округа Подольск в границах улиц: проспект Юных Ленинцев, Рязановское шоссе, граница города, ул. Кирова, ул. Б. Серпуховская, граница города, ул. Вишневая, граница города

Обозначение территориальной зоны на карте градостроительного зонирования	Наименование видов и состава территориальных зон
ЖИЛЫЕ ЗОНЫ	
Ж-1	Зона застройки многоэтажными жилыми домами
Ж-2	Зона застройки малоэтажными и среднеэтажными жилыми домами
Ж-3	Зона застройки индивидуальными жилыми домами
ОБЩЕСТВЕННО-ЖИЛЫЕ ЗОНЫ	
ОЖ	Зона общественно-жилого назначения
ОИ	Зоны исторического центра города
ОБЩЕСТВЕННО-ДЕЛОВЫЕ ЗОНЫ	
О-1	Зона делового, общественного и коммерческого назначения
О-2	Зона учреждений здравоохранения и социальной защиты
О-3	Зона объектов высшего и среднего профессионального образования
О-4	Зона обслуживания объектов, необходимых для осуществления производственной и предпринимательской деятельности
ПРОИЗВОДСТВЕННЫЕ ЗОНЫ	
П-1	Зоны производственно-коммунальных объектов II класса санитарной классификации
П-2	Зоны производственно-коммунальных объектов III класса санитарной классификации
П-3	Зоны производственно-коммунальных объектов IV-Vкласса санитарной классификации
Т-1	Зоны объектов инженерной инфраструктуры
Т-2	Зоны объектов транспортной инфраструктуры
Т-3	Зоны объектов железнодорожной инфраструктуры
ЗОНЫ РЕКРЕАЦИОННОГО НАЗНАЧЕНИЯ	

Обозначение территориальной зоны на карте градостроительного зонирования	Наименование видов и состава территориальных зон
Р-1	Зона городских парков, скверов, садов, бульваров
Р-2	Зона лесопарков и отдыха
Р-3	Зона объектов, предназначенных для занятий физической культурой и спортом
Р-4	Границы земель лесного фонда
ЗОНЫ РАЗМЕЩЕНИЯ ВОЕННЫХ ОБЪЕКТОВ, И ИНЫЕ ЗОНЫ СПЕЦИАЛЬНОГО НАЗНАЧЕНИЯ	
Т-1	Зона объектов инженерной инфраструктуры
ЗОНЫ СПЕЦИАЛЬНОГО НАЗНАЧЕНИЯ	
СП	Зоны размещения военных объектов
ЗОНЫ СПЕЦИАЛЬНОГО НАЗНАЧЕНИЯ	
СН-1	Зоны кладбищ
СН-2	Зоны свалок, полигонов ТБО, промышленных отходов
СН-3	Зоны озеленения специального назначения
ПРОЧИЕ ЗОНЫ	
ПР	Зона прочих территорий

для территории сельского поселения Стрелковское, вошедшего в состав территории городского округа Подольск

Обозначение территориальной зоны на карте градостроительного зонирования	Наименование видов и состава территориальных зон
ЖИЛЫЕ ЗОНЫ	
Ж-1	Зона индивидуальной жилой застройки
Ж-2	Зона многоквартирной жилой застройки
ОБЩЕСТВЕННО-ДЕЛОВЫЕ ЗОНЫ	
Ц-1	Зона религиозных и мемориальных объектов
О-1	Зона объектов социального значения
О-2	Зона объектов торговли, досуга и деловой активности
О-3	Зона объектов специальных и профильных медицинских и учебных заведений
ПРОИЗВОДСТВЕННЫЕ И КОММУНАЛЬНЫЕ ЗОНЫ	

Обозначение территориальной зоны на карте градостроительного зонирования	Наименование видов и состава территориальных зон
П-1	Зона произв одственных объектов V класса опасности, оптовой торговли и складского назначения
К-1	Зона объектов коммунального хозяйства
ЗОНЫ ИНЖЕНЕРНОЙ И ТРАНСПОРТНОЙ ИНФРАСТРУКТУР	
И-1	Зона водозаборных, иных технических сооружений
И-2	Зона очистных сооружений
И-3	Зона объектов энергетики
Т-1	Зона объектов внешнего транспорта
ЗОНЫ РЕКРЕАЦИОННОГО НАЗНАЧЕНИЯ	
Р-1	Зона рекреационно-парковых территорий
Р-2	Зона объектов туризма, отдыха и спорта
Р-3	Зона городских лесов и открытых ландшафтов
ЗОНЫ СЕЛЬСКОХОЗЯЙСТВЕННОГО ИСПОЛЬЗОВАНИЯ	
Д-1	Зона дачного хозяйства и садоводства
А-1	Зона объектов агропромышленного комплекса
А-2	Зона агрохозяйственной деятельности
ЗОНЫ СПЕЦИАЛЬНОГО НАЗНАЧЕНИЯ	
С-1	Зона кладбищ

для территории сельского поселения Лаговское, вошедшего в состав территории городского округа Подольск

Обозначение территориальной зоны на карте градостроительного зонирования	Наименование видов и состава территориальных зон
ЖИЛЫЕ ЗОНЫ	
Ж-1	Зона застройки многоэтажными жилыми домами.
Ж-2	Зона застройки среднеэтажными жилыми домами.
Ж-3	Зона застройки малоэтажными жилыми домами
Ж-4	Зона застройки индивидуальными жилыми домами
Ж-5	Детские дошкольные учреждения и общеобразовательные школы
Ж-6	Застройка комплексного характера многоквартирными жилыми домами
ОБЩЕСТВЕННО-ДЕЛОВЫЕ ЗОНЫ	

Обозначение территориальной зоны на карте градостроительного зонирования	Наименование видов и состава территориальных зон
С-1	Объекты обслуживания местного (районного) значения
С-2	Общественные центры
С-3	Спортивно-оздоровительные объекты
С-4	Объекты здравоохранения
С-5	Инновационно-деловая зона
ПРИРОДНО - РЕКРЕАЦИОННОГО НАЗНАЧЕНИЯ	
Р-1	Зеленые насаждения общего пользования
Р-2	Зеленые насаждения в водоохранной зоне
Р-3	Зоны кратковременного отдыха
Р-4	Объекты отдыха
ЗОНЫ СЕЛЬСКОХОЗЯЙСТВЕННОГО ИСПОЛЬЗОВАНИЯ	
СХ-1	Зона сельскохозяйственного назначения
СХ-2	Зона сельскохозяйственного производства
ПРОИЗВОДСТВЕННО-КОММУНАЛЬНЫЕ ЗОНЫ	
П-1	Производственно-коммунальные объекты
П-2	Промышленные предприятия
П-3	Гаражи-стоянки, объекты обслуживания автотранспорта
ЗОНЫ ИНЖЕНЕРНОЙ ИНФРАСТРУКТУРЫ	
И-1	Зона размещения объектов водоснабжения
И-2	Зона размещения объектов водоотведения
И-3	Зона размещения объектов электроснабжения
И-4	Зона размещения объектов теплоснабжения
ЗОНЫ СЕЛЬСКОХОЗЯЙСТВЕННОГО ИСПОЛЬЗОВАНИЯ	
Х-1	Зона садово-дачного строительства
Х-2	Земли предприятий и организаций, занимающихся сельскохозяйственным производством
Х-3	Сельскохозяйственные производственные объекты
ЗОНЫ СПЕЦИАЛЬНОГО НАЗНАЧЕНИЯ	
К-1	Кладбища
ОБЩЕСТВЕННО-ДЕЛОВЫЕ ЗОНЫ (ЗА ПРЕДЕЛАМИ ГРАНИЦ НАСЕЛЕННЫХ ПУНКТОВ)	
ОД-1	Общественно-деловые центры
ОД-2	Зона спортивно-оздоровительных объектов

Обозначение территориальной зоны на карте градостроительного зонирования	Наименование видов и состава территориальных зон
ОД-3	Инновационно-деловая зона
ПРОИЗВОДСТВЕННО-КОММУНАЛЬНЫЕ ЗОНЫ (ЗА ПРЕДЕЛАМИ ГРАНИЦ НАСЕЛЕННЫХ ПУНКТОВ)	
ПК-1	Производственно-складские объекты
ПК-2	Промышленные предприятия
ПК-3	Предприятия и объекты транспорта
ЗОНЫ СЕЛЬСКОХОЗЯЙСТВЕННОГО НАЗНАЧЕНИЯ (ЗА ПРЕДЕЛАМИ ГРАНИЦ НАСЕЛЕННЫХ ПУНКТОВ)	
СХ-1	Коллективные сады и садово-дачная застройка
СХ-2	Сельскохозяйственные производственные комплексы
СХ-3	Земли сельскохозяйственного назначения
ПРИРОДНО-РЕКРЕАЦИОННЫЕ ЗОНЫ (ЗА ГРАНИЦАМИ НАСЕЛЕННЫХ ПУНКТОВ)	
ПР-1	Зеленые насаждения в водоохранной зоне
ПР-2	Объекты отдыха
ПР-3	Озелененные территории
ПР-4	Территории рекреационного использования
ЗОНЫ СПЕЦИАЛЬНОГО НАЗНАЧЕНИЯ (ЗА ГРАНИЦАМИ НАСЕЛЕННЫХ ПУНКТОВ)	
СП-1	Кладбища

для территории городского округа Климовск в границах северо-западной частей микрорайона "Центральный", вошедшего в состав территории городского округа Подольск

Обозначение территориальной зоны на карте градостроительного зонирования	Наименование видов и состава территориальных зон
ЖИЛЫЕ ЗОНЫ	
Ж-1	Зона жилой многоэтажной застройки
ОБЩЕСТВЕННО-ДЕЛОВЫЕ ЗОНЫ	
О-1	Зона перспективного развития многофункциональной жилой и общественно-деловой зоны в структуре многоэтажной застройки с элементами реконструкции
ЗОНЫ РЕКРЕАЦИОННОГО НАЗНАЧЕНИЯ (ДАЛЕЕ - РЕКРЕАЦИОННЫЕ ЗОНЫ)	
Р-1	Зона городских парков, скверов, садов, бульваров, набережных
ЗОНЫ ИНЖЕНЕРНОЙ И ТРАНСПОРТНОЙ ИНФРАСТРУКТУРЫ	

Обозначение территориальной зоны на карте градостроительного зонирования	Наименование видов и состава территориальных зон
Т-1	Зона объектов инженерной инфраструктуры
ЗОНЫ С ОСОБЫМИ УСЛОВИЯМИ ИСПОЛЬЗОВАНИЯ ТЕРРИТОРИИ	
САНИТАРНО-ЗАЩИТНЫЕ ЗОНЫ	
ВОДООХРАННЫЕ ЗОНЫ	

Для территории западной и восточной частей муниципального образования «городской округ Климовск» Московской области, вошедшего в состав территории городского округа Подольск

Обозначение территориальной зоны на карте градостроительного зонирования	Наименование видов и состава территориальных зон
ЖИЛЫЕ ЗОНЫ	
Ж-1	Зона индивидуальной жилой застройки
Ж-2	Зона многоквартирной жилой застройки
ОБЩЕСТВЕННО-ДЕЛОВЫЕ ЗОНЫ	
О-1	Зона общественно-деловой застройки
ЗОНЫ РЕКРЕАЦИОННОГО НАЗНАЧЕНИЯ	
Р-1	Зона городских парков, скверов, бульваров.
Р-2	Зона природно-ландшафтных территорий.
Р-3	Зона лесного фонда.
ЗОНЫ ИНЖЕНЕРНОЙ И ТРАНСПОРТНОЙ ИНФРАСТРУКТУРЫ	
Т-1	Зона объектов инженерной инфраструктуры
ЗОНЫ ПРОИЗВОДСТВЕННОГО НАЗНАЧЕНИЯ.	
П-1	Зона размещения производственных, коммунально-складских объектов, объектов транспортного обслуживания
ЗОНЫ СПЕЦИАЛЬНОГО НАЗНАЧЕНИЯ	
С-1	Зона кладбищ.
С-2	Зона размещения режимных объектов
ЗОНЫ СЕЛЬСКОХОЗЯЙСТВЕННОГО ИСПОЛЬЗОВАНИЯ.	
СХ-1	Зона садоводческих (дачных) товариществ.
СХ-2	Зона сельскохозяйственного использования.

Помимо предусмотренных настоящей статьей, могут устанавливаться иные виды территориальных зон, выделяемые с учетом функциональных зон и особенностей использования земельных участков и объектов капитального строительства.

2.В результате градостроительного зонирования территории городского округа определены территориальные зоны, отображенные на карте градостроительного зонирования.

3.Границы территориальных зон установлены с учетом:

- возможности сочетания в пределах одной территориальной зоны различных видов существующего и планируемого использования земельных участков;
- функциональных зон и параметров их планируемого развития, определенных генеральным планом;
- определенных Градостроительным кодексом Российской Федерации территориальных зон;
- сложившейся планировкой и существующего землепользования;
- планируемых изменений границ земель различных категорий;
- предотвращения возможности причинения вреда объектам капитального строительства, расположенным на смежных земельных участках;

4.Границы территориальных зон установлены по:

- линиям магистралей, улиц, проездов, разделяющих транспортные потоки противоположных направлений;
- красным линиям;
- границам земельных участков;
- границам населенных пунктов в пределах муниципального образования;
- естественным границам природных объектов;
- иным границам.

5.Границы территориальных зон отвечают требованиям принадлежности каждого земельного участка только к одной зоне.

6.Правилами для каждой территориальной зоны индивидуально, с учетом особенностей ее расположения и развития, а также возможности территориального сочетания различных видов использования земельных участков установлен градостроительный регламент.

7.Карта градостроительного зонирования применяется одновременно с картами зон с особыми условиями использования территорий.

8.Границы части территории городского округа, применительно к которой подготовлены Правила, определены границами территориальных зон, определенных на карте градостроительного зонирования.

ГЛАВА 8. КАРТЫ ЗОН С ОСОБЫМИ УСЛОВИЯМИ ИСПОЛЬЗОВАНИЯ ТЕРРИТОРИЙ

Статья 25. Зоны с особыми условиями использования территорий

1.На картах зон с особыми условиями использования территорий в составе графических материалов Правил отображены границы зон с особыми условиями использования территорий, границы территорий объектов культурного наследия.

2.В соответствии с законодательством Российской Федерации могут устанавливаться следующие зоны с особыми условиями использования территорий:

2.1.Санитарно-защитные зоны:

Вид зоны	Основание
Санитарно-защитная зона предприятий, сооружений и иных объектов	СанПиН 2.2.1/2.1.1.1200-03 «Санитарно-защитные зоны и санитарная классификация предприятий, сооружений и иных объектов» (новая редакция введена в действие постановлением Главного государственного санитарного врача РФ от 25.09.2007 № 74) (далее – СанПин 2.2.1/2.1.1.1200-03.Новая редакция), пункт 2.1 СП 42.13330.2011, пункт 8.20
Санитарно-защитная зона и зона наблюдений радиационных объектов	СП 2.6.1.2216-07 «Санитарно-защитные зоны и зоны наблюдения радиационных объектов. Условия эксплуатации и обоснование границ», утвержденные постановлением Главного государственного санитарного врача РФ от 29.05.2007 № 30, пункт III «Общие положения»; Федеральный закон от 21.11.1995 №170-ФЗ «Об использовании атомной энергии», статья 31; Федеральный закон от 09.01.1996 № 3-ФЗ «О радиационной безопасности населения», статья 14

2.2.Санитарные разрывы и минимально допустимые расстояния от транспортных коммуникаций:

Вид зоны	Основание
Санитарный разрыв автомагистралей	СанПиН 2.2.1/2.1.1.1200-03. Новая редакция, пункт 2.6; СП 42.13330.2011 «СНиП 2.07.01-89*. Градостроительство. Планировка и застройка городских и сельских поселений». Актуализированная редакция СНиП 2.07.01-89* (утв. приказом Министерства регионального развития РФ от 28.12.2010 № 820) (далее – СП 42.13330.2011), пункт 8.21
Санитарный разрыв линий железнодорожного транспорта	СанПиН 2.2.1/2.1.1.1200-03. Новая редакция, пункт 2.6;
Санитарный разрыв линий метрополитена	СанПиН 2.2.1/2.1.1.1200-03. Новая редакция, пункт 2.6

Санитарный разрыв вдоль стандартных маршрутов полета в зоне взлета и посадки воздушных судов	СанПиН 2.2.1/2.1.1.1200-03. Новая редакция, пункт 2.6 ГОСТ 22283-2014, «Шум авиационный. Допустимые уровни шума на территории жилой застройки и методы его измерения», пункт 3

2.3.Санитарные разрывы и минимально допустимые расстояния от инженерных коммуникаций:

Вид зоны	Основание
Минимальные расстояния от оси нефтепроводов и нефтепродуктопроводов до населенных пунктов	СП 36.13330.2012 «СНиП 2.05.06-85*. Магистральные трубопроводы» СанПиН 2.2.1/2.1.1.1200-03. Новая редакция, пункт 2.7
Минимальные расстояния от оси магистральных газопроводов до населенных пунктов	
Санитарный разрыв линий электропередачи	Постановление Правительства Российской Федерации от 24.02.2009 № 160 «О порядке установления охранных зон объектов электросетевого хозяйства и особых условий использования земельных участков, расположенных в границах таких зон», СанПиН 2.2.1/2.1.1.1200-03. Новая редакция, пункт 6.3

2.4.Охранные зоны транспортных коммуникаций:

Вид зоны	Основание
Охранная зона железнодорожных путей	Постановление Правительства Российской Федерации от 12.10.2006 № 611 «О порядке установления и использования полос отвода и охранных зон железных дорог»; Приказ Минтранса РФ от 06.08.2008 №126 «Об утверждении Норм отвода земельных участков, необходимых для формирования полосы отвода железных дорог, а также норм расчета охранных зон железных дорог»
Охранная зона внеуличного транспорта	СП 120.13330.2012 «СНиП 32-02-2003. Метрополитены». Актуализированная редакция СНиП 32-02-2003 (утв. приказом Министерства регионального развития РФ от 30.06.2012 № 264
Охранная зона морских портов	Федеральный закон от 08.11.2007 №261-ФЗ «О морских портах в Российской Федерации и о внесении изменений в отдельные законодательные акты Российской Федерации», статья 28, пункт 1

2.5.Охранная зона инженерных коммуникаций:

Вид зоны	Основание
Охранная зона нефтепроводов и нефтепродуктопроводов	Правила охраны магистральных трубопроводов (утв. постановлением Федерального горного и промышленного надзора России от 24.04.1992 №9) (утв. Заместителем Министра топлива и энергетики 29.04.1992) (в ред. постановления Федерального горного и промышленного надзора России от 23.11.1994 № 61) (далее – Правила охраны магистральных трубопроводов)
Охранная зона магистральных газопроводов и газораспределительных сетей	Правила охраны магистральных трубопроводов, Правила охраны газораспределительных сетей, утв. Постановлением правительства Российской Федерации от 20.11.2000 № 878
Охранная зона объектов электросетевого хозяйства (вдоль линий электропередачи, вокруг подстанций)	Постановление Правительства Российской Федерации от 24.02.2009 №160 «О порядке установления охранных зон объектов электросетевого хозяйства и особых условий использования земельных участков, расположенных в границах таких зон»
Охранная зона линий и сооружений связи	Постановление Правительства РФ от 09.06.1995 №578 «Об утверждении Правил охраны линий и сооружений связи Российской Федерации»
Охранная зона гидроэнергетических объектов	Постановление Правительства РФ от 06.09.2012 № 884 «Об установлении охранных зон для гидроэнергетических объектов»
Охранная зона тепловых сетей	Приказ Минстроя России от 17.08.1992 № 197 «О типовых правилах охраны коммунальных тепловых сетей»
Охранная зона канализационных сетей и сооружений	Размеры устанавливают представительные органы местного самоуправления

2.6.Охранная зона особо охраняемых природных территорий:

Вид зоны	Основание
Охранная зона особо охраняемых природных территорий	Федеральный закон от 14.03.1995 № 33-ФЗ «Об особо охраняемых природных территориях», статья 2, пункт 10; Постановление Правительства РФ от 19.02.2015 № 138 «Об утверждении Правил создания охранных зон отдельных категорий особо охраняемых природных территорий, установления их границ, определения режима охраны и использования земельных участков и водных объектов в границах таких зон»

2.7.Охранные зоны иного назначения:

Вид зоны	Основание
Охранная зона стационарных пунктов наблюдений за состоянием окружающей природной среды	Постановление Правительства Российской Федерации от 27.08.1999 № 972 «Об утверждении Положения о создании охранных зон стационарных пунктов наблюдений за состоянием окружающей природной среды, ее загрязнением»
Охранная зона геодезических пунктов	Постановление Правительства РФ от 07.10.1996 №1170 «Об утверждении Положения об охранных зонах и охране геодезических пунктов на территории Российской Федерации»; Федеральный закон от 26.12.1995 №209-ФЗ «О геодезии и картографии»

2.8.Зоны санитарной охраны источников водоснабжения и водопроводов питьевого назначения:

Вид зоны	Основание
Первый пояс зоны санитарной охраны источника водоснабжения	СанПиН 2.1.4.1110-02 «Зоны санитарной охраны источников водоснабжения и водопроводов питьевого назначения» (введены в действие постановлением Главного государственного санитарного врача РФ от 14.03.2002 № 10); СП 2.1.4.2625-10 «Зоны санитарной охраны источников питьевого водоснабжения г. Москвы» (утв. постановление Главного государственного санитарного врача РФ от 30.04.2010 № 45)
Второй пояс зоны санитарной охраны источника водоснабжения	
Третий пояс зоны санитарной охраны источника водоснабжения	
Санитарно-защитная полоса водоводов	

2.9.Зоны округов санитарной (горно-санитарной) охраны:

Вид зоны	Основание
Первая зона округа санитарной (горно-санитарной) охраны	Федеральный закон от 23.02.1995 №26-ФЗ «О природных лечебных ресурсах, лечебно-оздоровительных местностях и курортах»; Постановление Правительства РФ от 07.12.1996 №1425 «Об утверждении Положения об округах санитарной и горно-санитарной охраны лечебно-оздоровительных местностей и курортов федерального значения»
Вторая зона округа санитарной (горно-санитарной) охраны	
Третья зона округа санитарной (горно-санитарной) охраны	

2.10.Зоны охраны объектов культурного наследия (памятников истории и культуры) народов Российской Федерации:

Вид зоны	Основание
Охранная зона объекта культурного наследия	Федеральный закон от 25.06.2002 № 73-ФЗ «Об объектах культурного наследия (памятниках истории и культуры) народов Российской Федерации», статья 34; Постановление Правительства РФ от 12.09.2015 № 972 «Об утверждении Положения о зонах охраны
Зона регулирования застройки и хозяйственной деятельности	

Зона охраняемого природного ландшафта	объектов культурного наследия (памятников истории и культуры) народов Российской Федерации и о признании утратившими силу отдельных положений нормативных правовых актов Правительства Российской Федерации»

2.11. Защитные зоны объектов культурного наследия

Вид зоны	Основание
Защитная зона объекта культурного наследия	Федеральный закон от 25.06.2002 № 73-ФЗ «Об объектах культурного наследия (памятниках истории и культуры) народов Российской Федерации», статья 34.1

2.12.Водоохранная зона:

Вид зоны	Основание
Водоохранная зона	Водный кодекс Российской Федерации, статья 65; Постановление Правительства РФ от 10.01.2009 № 17 «Об утверждении Правил установления на местности границ водоохранных зон и границ прибрежных защитных полос водных объектов»

2.13.Прибрежная защитная полоса:

Вид зоны	Основание
Прибрежная защитная полоса	Водный кодекс Российской Федерации, статья 65; Постановление Правительства РФ от 10.01.2009 № 17 «Об утверждении Правил установления на местности границ водоохранных зон и границ прибрежных защитных полос водных объектов»

2.14.Береговые полосы:

Вид зоны	Основание
Береговая полоса	Водный кодекс Российской Федерации, статья 6, пункт 6
Береговая полоса внутренних водных путей	Кодекс внутреннего водного транспорта Российской Федерации

2.15.Зоны затопления и подтопления:

Вид зоны	Основание
Зона затопления	Водный кодекс Российской Федерации, статья 67.1; Постановление Правительства РФ от 18.04.2014 № 360 «Об определении границ зон затопления, подтопления»
Зона подтопления	

2.16.Рыбоохранная и рыбохозяйственная заповедная зоны:

Вид зоны	Основание
Рыбоохранная зона	Федеральный закон от 20.12.2004 №166-ФЗ «О рыболовстве и сохранении водных биологических ресурсов»; Постановление Правительства РФ от 06.10.2008 №743 «Об утверждении Правил установления рыбоохранных зон»; Постановление Правительства РФ от 12.08.2008 № 603 «Об утверждении Правил образования рыбохозяйственных заповедных зон»
Рыбохозяйственная заповедная зона	

2.17.Зоны охраняемых объектов:

Вид зоны	Основание
Запретная зона	Постановление Правительства РФ от 05.05.2014 №405 «Об установлении запретных и иных зон с особыми условиями использования земель для обеспечения функционирования военных объектов Вооруженных Сил Российской Федерации, других войск, воинских формирований и органов, выполняющих задачи в области обороны страны»
Зона охраняемого военного объекта	
Охранная зона военного объекта	
Зона охраняемого объекта	Постановление Правительства Российской Федерации от 20.06.2006 №384 «Об утверждении Правил определения границ зон охраняемых объектов и согласования градостроительных регламентов для таких зон»
Пограничная зона	Закон РФ от 01.04.1993 №4730-1 «О государственной границе Российской Федерации»

2.18.Иные зоны с особыми условиями использования:

Вид зоны	Основание
Придорожная полоса	Федеральный закон от 08.11.2007 № 257-ФЗ «Об автомобильных дорогах и о дорожной деятельности в Российской Федерации и о внесении изменений в отдельные законодательные акты Российской Федерации», статья 26; Приказ Минтранса РФ от 13.01.2010 № 4 «Об установлении и использовании придорожных полос автомобильных дорог федерального значения»
Полоса отвода автомобильных дорог	Постановление Правительства РФ от 2 сентября 2009 г. N717 "О нормах отвода земель для размещения автомобильных дорог и (или) объектов дорожного сервиса"

Полоса отвода железнодорожных путей	Постановление Правительства Российской Федерации от 12.10.2006 № 611 «О порядке установления и использования полос отвода и охранных зон железных дорог»; Приказ Минтранса РФ от 06.08.2008 №126 «Об утверждении Норм отвода земельных участков, необходимых для формирования полосы отвода железных дорог, а также норм расчета охранных зон железных дорог»
Приаэродромная территория	Постановление Правительства РФ от 11.03.2010 № 138 «Об утверждении Федеральных правил использования воздушного пространства Российской Федерации»

3.Границы зон с особыми условиями использования территорий, границы территорий объектов культурного наследия, устанавливаемые в соответствии с законодательством Российской Федерации, могут не совпадать с границами территориальных зон.

ЧАСТЬ III. ГРАДОСТРОИТЕЛЬНЫЕ РЕГЛАМЕНТЫ

ГЛАВА 9. ГРАДОСТРОИТЕЛЬНЫЕ РЕГЛАМЕНТЫ В ЧАСТИ ВИДОВ РАЗРЕШЕННОГО ИСПОЛЬЗОВАНИЯ ЗЕМЕЛЬНЫХ УЧАСТКОВ И ОБЪЕКТОВ КАПИТАЛЬНОГО СТРОИТЕЛЬСТВА И ПРЕДЕЛЬНЫХ (МИНИМАЛЬНЫХ И (ИЛИ) МАКСИМАЛЬНЫХ) РАЗМЕРОВ ЗЕМЕЛЬНЫХ УЧАСТКОВ И ПРЕДЕЛЬНЫХ ПАРАМЕТРОВ РАЗРЕШЕННОГО СТРОИТЕЛЬСТВА, РЕКОНСТРУКЦИИ ОБЪЕКТОВ КАПИТАЛЬНОГО СТРОИТЕЛЬСТВА

Статья 26. Состав градостроительного регламента

1.В градостроительном регламенте в отношении земельных участков и объектов капитального строительства, расположенных в пределах соответствующей территориальной зоны, указываются:

1) виды разрешенного использования земельных участков и объектов капитального строительства;

2) предельные(минимальные и (или) максимальные) размеры земельных участков и предельные параметры разрешенного строительства, реконструкции объектов капитального строительства;

3) ограничения использования земельных участков и объектов капитального строительства, устанавливаемые в соответствии с законодательством Российской Федерации;

4) расчетные показатели минимально допустимого уровня обеспеченности территории объектами коммунальной, транспортной, социальной инфраструктур и расчетные показатели максимально допустимого уровня территориальной доступности указанных объектов для населения в случае, если в границах территориальной зоны, применительно к которой устанавливается градостроительный регламент, предусматривается осуществление деятельности по комплексному и устойчивому развитию территории.

2. Установление основных видов разрешенного использования земельных участков и объектов капитального строительства является обязательным применительно к каждой территориальной зоне, в отношении которой устанавливается градостроительный регламент.

3. Основные и вспомогательные виды разрешенного использования земельных участков и объектов капитального строительства выбираются правообладателями земельных участков и объектов капитального строительства (за исключением органов государственной власти, органов местного самоуправления, государственных и муниципальных учреждений, государственных и муниципальных унитарных предприятий) самостоятельно без дополнительных разрешений и согласования при условии соблюдения требований технических регламентов.

4.Вспомогательные виды разрешенного использования земельных участков и объектов капитального строительства допускаются только в качестве дополнительных по отношению к основным видам разрешенного использования и условно разрешенным видам использования земельных участков и объектов капитального строительства и осуществляются совместно с ними.

5.Изменение одного вида разрешенного использования земельных участков и объектов капитального строительства на другой вид использования осуществляется в соответствии с градостроительным регламентом при условии соблюдения требований технических регламентов в порядке, установленном настоящими Правилами.

6.В таблицах видов разрешенного использования земельных участков и объектов капитального строительства (основных, вспомогательных, условно разрешенных) территориальных зон для сокращения словосочетания «виды разрешенного использования» используется аббревиатура ВРИ.

Каждому земельному участку, объекту капитального строительства или его части (частям) может соответствовать только один вид основного или условно разрешенного использования.

7. Предельные (минимальные и (или) максимальные) размеры земельных участков и предельные параметры разрешенного строительства, реконструкции объектов капитального строительства включают в себя:

1) предельные (минимальные и (или) максимальные) размеры земельных участков, в том числе их площадь;

2) минимальные отступы от границ земельных участков в целях определения мест допустимого размещения зданий, строений, сооружений, за пределами которых запрещено строительство зданий, строений, сооружений;

3) предельное количество этажей или предельную высоту зданий, строений, сооружений;

4) максимальный процент застройки в границах земельного участка, определяемый как отношение суммарной площади земельного участка, которая может быть застроена, ко всей площади земельного участка.

8. Предельные (минимальные и (или) максимальные) размеры земельных участков и предельные параметры разрешенного строительства, реконструкции объектов капитального строительства применяются в случаях, если национальными стандартами и сводами правил, техническими регламентами, нормативами градостроительного проектирования, санитарными правилами не предусмотрены более строгие требования к предельным параметрам.

9. Ограничения использования земельных участков и объектов капитального строительства устанавливаются в соответствии с законодательством Российской Федерации.

§ 1. ГРАДОСТРОИТЕЛЬНЫЕ РЕГЛАМЕНТЫ В ЧАСТИ ВИДОВ РАЗРЕШЕННОГО ИСПОЛЬЗОВАНИЯ ЗЕМЕЛЬНЫХ УЧАСТКОВ И ОБЪЕКТОВ КАПИТАЛЬНОГО СТРОИТЕЛЬСТВА И ПРЕДЕЛЬНЫХ (МИНИМАЛЬНЫХ И (ИЛИ) МАКСИМАЛЬНЫХ) РАЗМЕРОВ ЗЕМЕЛЬНЫХ УЧАСТКОВ И ПРЕДЕЛЬНЫХ ПАРАМЕТРОВ РАЗРЕШЕННОГО СТРОИТЕЛЬСТВА, РЕКОНСТРУКЦИИ ОБЪЕКТОВ КАПИТАЛЬНОГО СТРОИТЕЛЬСТВА ДЛЯ ТЕРРИТОРИИ ГОРОДСКОГО ОКРУГА ПОДОЛЬСК В ГРАНИЦАХ УЛИЦ: Б. СЕРПУХОВСКАЯ, КИРОВА, ГРАНИЦА ГОРОДА

Статья 27. Градостроительные регламенты. Жилые зоны

Ж-1 – ЗОНА ЗАСТРОЙКИ МНОГОЭТАЖНЫМИ ЖИЛЫМИ ДОМАМИ

Зона предназначена для высокоплотной застройки многоквартирными многоэтажными (5-17 этажей) жилыми домами, допускается размещение объектов социального и культурно - бытового обслуживания населения, преимущественно местного значения, иных объектов согласно градостроительным регламентам.

Основные виды разрешенного использования

Наименование и код ВРИ	Описание ВРИ	Предельные размеры земельных участков		Предельное количество этажей/Предельная высота (эт./м)	Max % застройки в зависимости от этажности (высоты) объекта капитального строительства	Min отступы от границ земельного участка (м)
		min (кв.м)	max (кв.м)			
Среднеэтажная жилая застройка 2.5	Размещение жилых домов, предназначенных для разделения на квартиры, каждая из которых пригодна для постоянного проживания (жилые дома высотой не выше восьми надземных этажей, разделенных на две и более квартиры); благоустройство и озеленение; размещение подземных гаражей и автостоянок; обустройство спортивных и детских площадок, площадок отдыха; размещение	5000	500000	8/32	59,9 – 1(4) 50,8 – 2(8) 44,1 – 3(12) 38,9 – 4(16) 34,8 – 5(20) 31,5 – 6(24) 28,8 – 7(28) 26,5 – 8(32)	3

Наименова-ние и код ВРИ	Описание ВРИ	Предельные размеры земельных участков		Предельное количество этажей/Предельная высота (эт./м)	Max % застройки в зависимости от этажности (высоты) объекта капитального строительства	Min отступы от границ земельного участка (м)
		min (кв.м)	max (кв.м)			
	объектов обслуживания жилой застройки во встроенных, пристроенных и встроенно-пристроенных помещениях многоквартирного дома, если общая площадь таких помещений в многоквартирном доме не составляет более 20% общей площади помещений дома					
Многоэтажная жилая застройка (высотная застройка) 2.6	Размещение жилых домов, предназначенных для разделения на квартиры, каждая из которых пригодна для постоянного проживания (жилые дома высотой девять и выше этажей, включая подземные, разделенных на двадцать и более квартир); благоустройство и озеленение придомовых территорий; обустройство спортивных и детских площадок, хозяйственных площадок; размещение подземных гаражей и наземных автостоянок, размещение объектов обслуживания жилой застройки во встроенных, пристроенных и встроенно-пристроенных помещениях многоквартирного дома в отдельных	10000	1000000	17/68	24,6 - 9(36) 23,0 - 10(40) 21,6 - 11(44) 20,3 - 12 (48) 19,2 - 13(52) 18,1 - 14(56) 17,2 - 15(60) 16,4 - 16(64) 15,7 - 17(68)	3

Наименова-ние и код ВРИ	Описание ВРИ	Предельные размеры земельных участков		Предельное количество этажей/Предельная высота (эт./м)	Max % застройки в зависимости от этажности (высоты) объекта капитального строительства	Min отступы от границ земельного участка (м)
		min (кв.м)	max (кв.м)			
	помещениях дома, если площадь таких помещений в многоквартирном доме не составляет более 15% от общей площади дома					
Амбулаторно-поликлиническое обслуживание 3.4.1	Размещение объектов капитального строительства, предназначенных для оказания гражданам амбулаторно-поликлинической медицинской помощи (поликлиники, фельдшерские пункты, пункты здравоохранения, центры матери и ребенка, диагностические центры, молочные кухни, станции донорства крови, клинические лаборатории)	0,1 га на 100 посещений в смену, но не менее 0,5 га на один объект. Подстанции скорой помощи - 0,2 - 0,4 га на один объект; для размещения транспорта предусматривается отапливаемая стоянка из расчета 36 кв. м на одно машиноместо.		4/16	60	3
Стационарное медицинское обслуживание 3.4.2	Размещение объектов капитального строительства, предназначенных для оказания гражданам медицинской помощи в стационарах (больницы, родильные дома, научно-медицинские учреждения и прочие объекты, обеспечивающие оказание услуги по лечению в стационаре); размещение станций скорой помощи	15000	600000	3/12	36 – 1(4) 26 – 2(8) 20 – 3(12)	3

Наименова-ние и код ВРИ	Описание ВРИ	Предельные размеры земельных участков		Предельное количество этажей/Предельная высота (эт./м)	Max % застройки в зависимости от этажности (высоты) объекта капитального строительства	Min отступы от границ земельного участка (м)
		min (кв.м)	max (кв.м)			
Дошкольное, начальное и среднее общее образование 3.5.1	Размещение объектов капитального строительства, предназначенных для просвещения, дошкольного, начального и среднего общего образования (детские ясли, детские сады, школы, лицеи, гимназии, художественные, музыкальные школы, образовательные кружки и иные организации, осуществляющие деятельность по воспитанию, образованию и просвещению)	для объектов дошкольного образования 4000 для объектов общеобразовательного назначения 30000	для объектов дошкольного образования 100000 для объектов общеобразовательного назначения 100000	3/12, для объектов общеобразовательного назначения -4/16	36 – 1(4) 30 – 2(8) 24 – 3(12) 18 – 4(16)	3

Наименова-ние и код ВРИ	Описание ВРИ	Предельные размеры земельных участков		Предельное количество этажей/Предельная высота (эт./м)	Max % застройки в зависимости от этажности (высоты) объекта капитального строительства	Min отступы от границ земельного участка (м)
		min (кв.м)	max (кв.м)			
Среднее и высшее профессиональное образование 3.5.2	Размещение объектов капитального строительства, предназначенных для профессионального образования и просвещения (профессиональные технические училища, колледжи, художественные, музыкальные училища, общества знаний, институты, университеты, организации по переподготовке и повышению квалификации специалистов и иные организации, осуществляющие деятельность по образованию и просвещению)	5000	1000000	5/20	40 - 1(4) 30 - 2(8) 24 - 3(12) 20 - 4(16) 18 - 5(20)	3
Обеспечение внутреннего правопорядка 8.3	Размещение объектов капитального строительства, необходимых для подготовки и поддержания в готовности органов внутренних дел и спасательных служб, в которых существует военизированная служба; размещение объектов гражданской обороны, за исключением объектов гражданской обороны, являющихся частями производственных зданий	не устанавливается				3

Наименова-ние и код ВРИ	Описание ВРИ	Предельные размеры земельных участков		Предельное количество этажей/Предельная высота (эт./м)	Max % застройки в зависимости от этажности (высоты) объекта капитального строительства	Min отступы от границ земельного участка (м)
		min (кв.м)	max (кв.м)			
Земельные участки (территории) общего пользования 12.0	Размещение объектов улично-дорожной сети, автомобильных дорог и пешеходных тротуаров в границах населенных пунктов, пешеходных переходов, набережных, береговых полос водных объектов общего пользования, скверов, бульваров, площадей, проездов, малых архитектурных форм благоустройства	не устанавливается		-/10	75 для дорог и тротуаров	3

Вспомогательные виды разрешенного использования

Предельные (минимальные и (или) максимальные) размеры земельных участков и предельные параметры разрешенного строительства, реконструкции объектов капитального строительства применительно к вспомогательным видам разрешенного использования устанавливаются идентичными с соответствующими предельными (минимальными и (или) максимальными) размерами земельных участков и предельных параметров разрешенного строительства, реконструкции объектов капитального строительства, установленных для основных видов разрешенного использования и условно разрешенных видов использования, дополнительно к которым и совместно с которыми установлены вспомогательные виды разрешенного использования.

- Земельные участки (территории) общего пользования - 12.0
- Объекты гаражного назначения - 2.7.1
- Обслуживание автотранспорта - 4.9

Условно разрешенные виды использования

Наименова-ние и код ВРИ	Описание ВРИ	Предельные размеры земельных участков		Предельное количество этажей/Предельная высота (эт./м)	Max % застройки в зависимости от этажности (высоты) объекта капитального строительства	Min отступы от границ земельного участка (м)
		min (кв.м)	max (кв.м)			
Блокированная жилая застройка 2.3	Размещение жилого дома, не предназначенного для раздела на квартиры, имеющего одну или несколько общих стен с соседними жилыми домами (количеством этажей не более чем три, при общем количестве совмещенных домов не более десяти и каждый из которых предназначен для проживания одной семьи, имеет общую стену (общие стены) без проемов с соседним блоком или соседними блоками, расположен на отдельном земельном участке и имеет выход на территорию общего пользования (жилые дома блокированной застройки); разведение декоративных и плодовых деревьев, овощных и ягодных культур; размещение индивидуальных гаражей и иных вспомогательных сооружений; обустройство спортивных и детских площадок, площадок отдыха	600	30000	3/12	59,9 - 1(4) 50,8 – 2(8) 44,1 – 3(12)	3

Наименова-ние и код ВРИ	Описание ВРИ	Предельные размеры земельных участков		Предельное количество этажей/Предельная высота (эт./м)	Max % застройки в зависимости от этажности (высоты) объекта капитального строительства	Min отступы от границ земельного участка (м)
		min (кв.м)	max (кв.м)			
Малоэтажная многоквартирная жилая застройка 2.1.1	Размещение малоэтажного многоквартирного жилого дома (дом, пригодный для постоянного проживания, высотой до 4 этажей, включая мансардный); разведение декоративных и плодовых деревьев, овощных и ягодных культур; размещение индивидуальных гаражей и иных вспомогательных сооружений; обустройство спортивных и детских площадок, площадок отдыха; размещение объектов обслуживания жилой застройки во встроенных, пристроенных и встроенно-пристроенных помещениях малоэтажного многоквартирного дома, если общая площадь таких помещений в малоэтажном многоквартирном доме не составляет более 15% общей площади помещений дома	5000	100000	3/12	59,9 – 1(4) 50,8 – 2(8) 44,1 – 3(12)	3
Магазины 4.4	Размещение объектов капитального строительства, предназначенных для продажи товаров, торговая площадь которых составляет до 5000 кв. м	1000	10000	3/12	49 – 1(4) 38 – 2(8) 31 – 3(12)	3

Наименование и код ВРИ	Описание ВРИ	Предельные размеры земельных участков		Предельное количество этажей/Предельная высота (эт./м)	Max % застройки в зависимости от этажности (высоты) объекта капитального строительства	Min отступы от границ земельного участка (м)
		min (кв.м)	max (кв.м)			
Объекты торговли (торговые центры, торгово-развлекательные центры (комплексы) 4.2	Размещение объектов капитального строительства, общей площадью свыше 5000 кв. м с целью размещения одной или нескольких организаций, осуществляющих продажу товаров, и (или) оказание услуг в соответствии с содержанием видов разрешенного использования с кодами 4.5 - 4.9; размещение гаражей и (или) стоянок для автомобилей сотрудников и посетителей торгового центра	10000	30000	4/16	50	3
Бытовое обслуживание 3.3	Размещение объектов капитального строительства, предназначенных для оказания населению или организациям бытовых услуг (мастерские мелкого ремонта, ателье, бани, парикмахерские, прачечные, химчистки, похоронные бюро)	1000	2500	4/16	59 – 1(4) 51 – 2(8) 45 – 3(12) 41 – 4(16)	3
Общественное питание 4.6	Размещение объектов капитального строительства в целях устройства мест общественного питания (рестораны, кафе, столовые, закусочные, бары)	500	1000	2/8	49 – 1(4) 38 – 2(8)	3
Спорт 5.1	Размещение объектов капитального строительства в качестве спортивных клубов, спортивных залов, бассейнов,	5000	1000000	3/30	75 – 1(30) 43 – 2(30) 31 – 3(30)	3

Наименова-ние и код ВРИ	Описание ВРИ	Предельные размеры земельных участков		Предельное количество этажей/Предельная высота (эт./м)	Max % застройки в зависимости от этажности (высоты) объекта капитального строительства	Min отступы от границ земельного участка (м)
		min (кв.м)	max (кв.м)			
	устройство площадок для занятия спортом и физкультурой (беговые дорожки, спортивные сооружения, теннисные корты, поля для спортивной игры, автодромы, мотодромы, трамплины, трассы и спортивные стрельбища), в том числе водным (причалы и сооружения, необходимые для водных видов спорта и хранения соответствующего инвентаря); размещение спортивных баз и лагерей				Для плоскостных сооружений - 75	
Культурное развитие 3.6	Размещение объектов капитального строительства, предназначенных для размещения в них музеев, выставочных залов, художественных галерей, домов культуры, библиотек, кинотеатров и кинозалов, театров, филармоний, планетариев; устройство площадок для празднеств и гуляний; размещение зданий и сооружений для размещения цирков, зверинцев, зоопарков, океанариумов	1000	1000000	3/50	50 – 1(50) 40 – 2(50) 33 – 3(50)	3

Наименова-ние и код ВРИ	Описание ВРИ	Предельные размеры земельных участков		Предельное количество этажей/Предельная высота (эт./м)	Max % застройки в зависимости от этажности (высоты) объекта капитального строительства	Min отступы от границ земельного участка (м)
		min (кв.м)	max (кв.м)			
Обслуживание автотранспорта 4.9	Размещение постоянных или временных гаражей с несколькими стояночными местами, стоянок (парковок), гаражей, в том числе многоярусных, не указанных в коде 2.7.1	1000	20000	3/12	75 – 1(4) 74 – 2(8) 72 – 3(12)	3
Социальное обслуживание 3.2	Размещение объектов капитального строительства, предназначенных для оказания гражданам социальной помощи (службы занятости населения, дома престарелых, дома ребенка, детские дома, пункты питания малоимущих граждан, пункты ночлега для бездомных граждан, службы психологической и бесплатной юридической помощи, социальные, пенсионные и иные службы, в которых осуществляется прием граждан по вопросам оказания социальной помощи и назначения социальных или пенсионных выплат); размещение объектов капитального строительства для размещения отделений почты и телеграфа; размещение объектов капитального строительства для размещения общественных некоммерческих организаций:	500 Для детских домов, домов ребенка - не менее 150 кв. м на одного воспитанника	200000	3/12, для дома ребенка - 2/8, для дома престарелых -5/20	60, для детских домов - 40	3

Наименова-ние и код ВРИ	Описание ВРИ	Предельные размеры земельных участков		Предельное количество этажей/Предельная высота (эт./м)	Max % застройки в зависимости от этажности (высоты) объекта капитального строительства	Min отступы от границ земельного участка (м)
		min (кв.м)	max (кв.м)			
	благотворительных организаций, клубов по интересам					
Деловое управление 4.1	Размещение объектов капитального строительства с целью: размещения объектов управленческой деятельности, не связанной с государственным или муниципальным управлением и оказанием услуг, а также с целью обеспечения совершения сделок, не требующих передачи товара в момент их совершения между организациями, в том числе биржевая деятельность (за исключением банковской и страховой деятельности)	1000	30000	3/12	53 – 1(4) 42 – 2(8) 34 – 3(12)	3
Религиозное использование 3.7	Размещение объектов капитального строительства, предназначенных для отправления религиозных обрядов (церкви, соборы, храмы, часовни, монастыри, мечети, молельные дома); размещение объектов капитального строительства, предназначенных для постоянного местонахождения духовных лиц, паломников и послушников в связи с осуществлением ими религиозной службы, а также для осуществления	1500	50000	3/12 Для объектов капитального строительства, предназначенных для отправления религиозн	50 Для объектов капитального строительства, предназначенных для отправления религиозных обрядов (церкви, соборы, храмы, часовни, монастыри, мечети,	3

Наименова-ние и код ВРИ	Описание ВРИ	Предельные размеры земельных участков		Предельное количество этажей/Предельная высота (эт./м)	Max % застройки в зависимости от этажности (высоты) объекта капитального строительства	Min отступы от границ земельного участка (м)
		min (кв.м)	max (кв.м)			
	благотворительной и религиозной образовательной деятельности (монастыри, скиты, воскресные школы, семинарии, духовные училища)			ых обрядов (церкви, соборы, храмы, часовни, монастыри, мечети, молельные дома) - не устанавливается	молельные дома) - не устанавливается	
Гостиничное обслуживание 4.7	Размещение гостиниц, а также иных зданий, используемых с целью извлечения предпринимательской выгоды из предоставления жилого помещения для временного проживания в них	5000	100000	3/12	59 – 1(4) 51 – 2(8) 45 – 3(12)	3
Коммунальное обслуживание 3.1	Размещение объектов капитального строительства в целях обеспечения физических и юридических лиц коммунальными услугами, в частности: поставки воды, тепла, электричества, газа, предоставления услуг связи, отвода канализационных стоков, очистки и уборки объектов недвижимости (котельных, водозаборов, очистных сооружений,	500	100000	3/12	75	3

Наименова-ние и код ВРИ	Описание ВРИ	Предельные размеры земельных участков		Предельное количество этажей/Предельная высота (эт./м)	Max % застройки в зависимости от этажности (высоты) объекта капитального строительства	Min отступы от границ земельного участка (м)
		min (кв.м)	max (кв.м)			
	насосных станций, водопроводов, линий электропередач, трансформаторных подстанций, газопроводов, линий связи, телефонных станций, канализаций, стоянок, гаражей и мастерских для обслуживания уборочной и аварийной техники, а также зданий или помещений, предназначенных для приема физических и юридических лиц в связи с предоставлением им коммунальных услуг)					
Объекты гаражного назначения 2.7.1	Размещение отдельно стоящих и пристроенных гаражей, в том числе подземных, предназначенных для хранения личного автотранспорта граждан, с возможностью размещения автомобильных моек	1500	30000	3/12	75	3
Банковская и страховая деятельность 4.5	Размещение объектов капитального строительства, предназначенных для размещения организаций, оказывающих банковские и страховые	1500	5000	3/12	53 – 1(4) 42 – 2(8) 34 – 3(12)	3
Развлечения 4.8	Размещение объектов капитального строительства, предназначенных для размещения: дискотек и танцевальных площадок, ночных клубов, аквапарков, боулинга, аттракционов, ипподромов,	5000	100000	3/12	53 – 1(4) 42 – 2(8) 34 – 3(12)	3

Наименова-ние и код ВРИ	Описание ВРИ	Предельные размеры земельных участков		Предельное количество этажей/Предельная высота (эт./м)	Max % застройки в зависимости от этажности (высоты) объекта капитального строительства	Min отступы от границ земельного участка (м)
		min (кв.м)	max (кв.м)			
	игровых автоматов (кроме игрового оборудования, используемого для проведения азартных игр) и игровых площадок; в игорных зонах также допускается размещение игорных заведений, залов игровых автоматов, используемых для проведения азартных игр, и игровых столов, а также размещение гостиниц и заведений общественного питания для посетителей игорных зон					

Ж-2 – ЗОНА ЗАСТРОЙКИ СРЕДНЕЭТАЖНЫМИ И МАЛОЭТАЖНЫМИ ЖИЛЫМИ ДОМАМИ

Зона предназначена для застройки средней плотности многоквартирными среднеэтажными и малоэтажными жилыми домами, допускается размещение объектов социального и культурно - бытового обслуживания населения, преимущественно местного значения, иных объектов согласно градостроительным регламентам.

Основные виды разрешенного использования

Наименование и код ВРИ	Описание ВРИ	Предельные размеры земельных участков		Предельное количество этажей/Предельная высота (эт./м)	Max % застройки в зависимости от этажности (высоты) объекта капитального строительства	Min отступы от границ земельного участка (м)
		min (кв.м)	max (кв.м)			
Блокированная жилая застройка 2.3	Размещение жилого дома, не предназначенного для раздела на квартиры, имеющего одну или несколько общих стен с соседними жилыми домами (количеством этажей не более чем три, при общем количестве совмещенных домов не более десяти и каждый из которых предназначен для проживания одной семьи, имеет общую стену (общие стены) без проемов с соседним блоком или соседними блоками, расположен на отдельном земельном участке и имеет выход на территорию общего пользования (жилые дома блокированной застройки); разведение декоративных и плодовых деревьев, овощных и ягодных культур; размещение индивидуальных гаражей	600	30000	3/12	59,9 - 1(4) 50,8 – 2(8) 44,1 – 3(12)	3

Наименова-ние и код ВРИ	Описание ВРИ	Предельные размеры земельных участков		Предельное количество этажей/Предельная высота (эт./м)	Max % застройки в зависимости от этажности (высоты) объекта капитального строительства	Min отступы от границ земельного участка (м)
		min (кв.м)	max (кв.м)			
	и иных вспомогательных сооружений; обустройство спортивных и детских площадок, площадок отдыха					
Малоэтажная многоквартирная жилая застройка 2.1.1	Размещение малоэтажного многоквартирного жилого дома (дом, пригодный для постоянного проживания, высотой до 4 этажей, включая мансардный); разведение декоративных и плодовых деревьев, овощных и ягодных культур; размещение индивидуальных гаражей и иных вспомогательных сооружений; обустройство спортивных и детских площадок, площадок отдыха; размещение объектов обслуживания жилой застройки во встроенных, пристроенных и встроенно-пристроенных помещениях малоэтажного многоквартирного дома, если общая площадь таких помещений в малоэтажном многоквартирном доме не составляет более 15% общей площади помещений дома	5000	100000	3/12	59,9 – 1(4) 50,8 – 2(8) 44,1 – 3(12)	3

Наименование и код ВРИ	Описание ВРИ	Предельные размеры земельных участков		Предельное количество этажей/Предельная высота (эт./м)	Max % застройки в зависимости от этажности (высоты) объекта капитального строительства	Min отступы от границ земельного участка (м)
		min (кв.м)	max (кв.м)			
Амбулаторно-поликлиническое обслуживание 3.4.1	Размещение объектов капитального строительства, предназначенных для оказания гражданам амбулаторно-поликлинической медицинской помощи (поликлиники, фельдшерские пункты, пункты здравоохранения, центры матери и ребенка, диагностические центры, молочные кухни, станции донорства крови, клинические лаборатории)	0,1 га на 100 посещений в смену, но не менее 0,5 га на один объект. Подстанции скорой помощи - 0,2 - 0,4 га на один объект; для размещения транспорта предусматривается отапливаемая стоянка из расчета 36 кв. м на одно машиноместо.		4/16	60	3
Стационарное медицинское обслуживание 3.4.2	Размещение объектов капитального строительства, предназначенных для оказания гражданам медицинской помощи в стационарах (больницы, родильные дома, научно-медицинские учреждения и прочие объекты, обеспечивающие оказание услуги по лечению в стационаре); размещение станций скорой помощи	15000	600000	3/12	36 – 1(4) 26 – 2(8) 20 – 3(12)	3

Наименова-ние и код ВРИ	Описание ВРИ	Предельные размеры земельных участков		Предельное количество этажей/Предельная высота (эт./м)	Max % застройки в зависимости от этажности (высоты) объекта капитального строительства	Min отступы от границ земельного участка (м)
		min (кв.м)	max (кв.м)			
Дошкольное, начальное и среднее общее образование 3.5.1	Размещение объектов капитального строительства, предназначенных для просвещения, дошкольного, начального и среднего общего образования (детские ясли, детские сады, школы, лицеи, гимназии, художественные, музыкальные школы, образовательные кружки и иные организации, осуществляющие деятельность по воспитанию, образованию и просвещению)	для объектов дошкольного образования 4000 для объектов общеобразовательного назначения 30000	для объектов дошкольного образования 100000 для объектов общеобразовательного назначения 100000	3/12, для объектов общеобразовательного назначения -4/16	36 – 1(4) 30 – 2(8) 24 – 3(12) 18 – 4(16)	3

Наименова-ние и код ВРИ	Описание ВРИ	Предельные размеры земельных участков		Предельное количество этажей/Предельная высота (эт./м)	Max % застройки в зависимости от этажности (высоты) объекта капитального строительства	Min отступы от границ земельного участка (м)
		min (кв.м)	max (кв.м)			
Среднее и высшее профессиональное образование 3.5.2	Размещение объектов капитального строительства, предназначенных для профессионального образования и просвещения (профессиональные технические училища, колледжи, художественные, музыкальные училища, общества знаний, институты, университеты, организации по переподготовке и повышению квалификации специалистов и иные организации, осуществляющие деятельность по образованию и просвещению)	5000	1000000	5/20	40 - 1(4) 30 - 2(8) 24 - 3(12) 20 - 4(16) 18 - 5(20)	3
Обеспечение внутреннего правопорядка 8.3	Размещение объектов капитального строительства, необходимых для подготовки и поддержания в готовности органов внутренних дел и спасательных служб, в которых существует военизированная служба; размещение объектов гражданской обороны, за исключением объектов гражданской обороны, являющихся частями производственных зданий	не устанавливается				3

Наименова-ние и код ВРИ	Описание ВРИ	Предельные размеры земельных участков		Предельное количество этажей/Предельная высота (эт./м)	Max % застройки в зависимости от этажности (высоты) объекта капитального строительства	Min отступы от границ земельного участка (м)
		min (кв.м)	max (кв.м)			
Земельные участки (территории) общего пользования 12.0	Размещение объектов улично-дорожной сети, автомобильных дорог и пешеходных тротуаров в границах населенных пунктов, пешеходных переходов, набережных, береговых полос водных объектов общего пользования, скверов, бульваров, площадей, проездов, малых архитектурных форм благоустройства	не устанавливается		-/10	75 для дорог и тротуаров	3

Вспомогательные виды разрешенного использования

Предельные (минимальные и (или) максимальные) размеры земельных участков и предельные параметры разрешенного строительства, реконструкции объектов капитального строительства применительно к вспомогательным видам разрешенного использования устанавливаются идентичными с соответствующими предельными (минимальными и (или) максимальными) размерами земельных участков и предельных параметров разрешенного строительства, реконструкции объектов капитального строительства, установленных для основных видов разрешенного использования и условно разрешенных видов использования, дополнительно к которым и совместно с которыми установлены вспомогательные виды разрешенного использования.

- Объекты гаражного назначения - 2.7.1
- Обслуживание автотранспорта - 4.9

Условно разрешенные виды использования

Наименова-ние и код ВРИ	Описание ВРИ	Предельные размеры земельных участков		Предельное количество этажей/Предельная высота (эт./м)	Max % застройки в зависимости от этажности (высоты) объекта капитального строительства	Min отступы от границ земельного участка (м)
		min (кв.м)	max (кв.м)			
Среднеэтажная жилая застройка 2.5	Размещение жилых домов, предназначенных для разделения на квартиры, каждая из которых пригодна для постоянного проживания (жилые дома высотой не выше восьми надземных этажей, разделенных на две и более квартиры); благоустройство и озеленение; размещение подземных гаражей и автостоянок; обустройство спортивных и детских площадок, площадок отдыха; размещение объектов обслуживания жилой застройки во встроенных, пристроенных и встроенно-пристроенных помещениях многоквартирного дома, если общая площадь таких помещений в многоквартирном доме не составляет более 20% общей площади помещений дома	10000	500000	8/32	59,9 – 1(4) 50,8 – 2(8) 44,1 – 3(12) 38,9 – 4(16) 34,8 – 5(20) 31,5 – 6(24) 28,8 – 7(28) 26,5 – 8(32)	3
Магазины 4.4	Размещение объектов капитального строительства, предназначенных для продажи товаров, торговая площадь которых составляет до 5000 кв. м	1000	10000	3/12	49 – 1(4) 38 – 2(8) 31 – 3(12)	3

Наименование и код ВРИ	Описание ВРИ	Предельные размеры земельных участков		Предельное количество этажей/Предельная высота (эт./м)	Max % застройки в зависимости от этажности (высоты) объекта капитального строительства	Min отступы от границ земельного участка (м)
		min (кв.м)	max (кв.м)			
Объекты торговли (торговые центры, торгово-развлекательные центры (комплексы) 4.2	Размещение объектов капитального строительства, общей площадью свыше 5000 кв. м с целью размещения одной или нескольких организаций, осуществляющих продажу товаров, и (или) оказание услуг в соответствии с содержанием видов разрешенного использования с кодами 4.5 - 4.9; размещение гаражей и (или) стоянок для автомобилей сотрудников и посетителей торгового центра	10000	30000	4/16	50	3
Бытовое обслуживание 3.3	Размещение объектов капитального строительства, предназначенных для оказания населению или организациям бытовых услуг (мастерские мелкого ремонта, ателье, бани, парикмахерские, прачечные, химчистки, похоронные бюро)	1000	2500	4/16	59 – 1(4) 51 – 2(8) 45 – 3(12) 41 – 4(16)	3
Общественное питание 4.6	Размещение объектов капитального строительства в целях устройства мест общественного питания (рестораны, кафе, столовые, закусочные, бары)	500	1000	2/8	49 – 1(4) 38 – 2(8)	3
Спорт 5.1	Размещение объектов капитального строительства в качестве спортивных клубов, спортивных залов, бассейнов,	5000	1000000	3/30	75 – 1(30) 43 – 2(30) 31 – 3(30)	3

Наименова-ние и код ВРИ	Описание ВРИ	Предельные размеры земельных участков		Предельное количество этажей/Предельная высота (эт./м)	Max % застройки в зависимости от этажности (высоты) объекта капитального строительства	Min отступы от границ земельного участка (м)
		min (кв.м)	max (кв.м)			
	устройство площадок для занятия спортом и физкультурой (беговые дорожки, спортивные сооружения, теннисные корты, поля для спортивной игры, автодромы, мотодромы, трамплины, трассы и спортивные стрельбища), в том числе водным (причалы и сооружения, необходимые для водных видов спорта и хранения соответствующего инвентаря); размещение спортивных баз и лагерей				Для плоскостных сооружений - 75	
Культурное развитие 3.6	Размещение объектов капитального строительства, предназначенных для размещения в них музеев, выставочных залов, художественных галерей, домов культуры, библиотек, кинотеатров и кинозалов, театров, филармоний, планетариев; устройство площадок для празднеств и гуляний; размещение зданий и сооружений для размещения цирков, зверинцев, зоопарков, океанариумов	1000	1000000	3/50	50 – 1(50) 40 – 2(50) 33 – 3(50)	3

Наименова-ние и код ВРИ	Описание ВРИ	Предельные размеры земельных участков		Предельное количество этажей/Предельная высота (эт./м)	Max % застройки в зависимости от этажности (высоты) объекта капитального строительства	Min отступы от границ земельного участка (м)
		min (кв.м)	max (кв.м)			
Обслуживание автотранспорта 4.9	Размещение постоянных или временных гаражей с несколькими стояночными местами, стоянок (парковок), гаражей, в том числе многоярусных, не указанных в коде 2.7.1	1000	20000	3/12	75 – 1(4) 74 – 2(8) 72 – 3(12)	3
Социальное обслуживание 3.2	Размещение объектов капитального строительства, предназначенных для оказания гражданам социальной помощи (службы занятости населения, дома престарелых, дома ребенка, детские дома, пункты питания малоимущих граждан, пункты ночлега для бездомных граждан, службы психологической и бесплатной юридической помощи, социальные, пенсионные и иные службы, в которых осуществляется прием граждан по вопросам оказания социальной помощи и назначения социальных или пенсионных выплат); размещение объектов капитального строительства для размещения отделений почты и телеграфа; размещение объектов капитального строительства для размещения общественных некоммерческих организаций:	500 Для детских домов, домов ребенка - не менее 150 кв. м на одного воспитанника	200000	3/12, для дома ребенка - 2/8, для дома престарелых -5/20	60, для детских домов - 40	3

Наименова-ние и код ВРИ	Описание ВРИ	Предельные размеры земельных участков		Предельное количество этажей/Предельная высота (эт./м)	Max % застройки в зависимости от этажности (высоты) объекта капитального строительства	Min отступы от границ земельного участка (м)
		min (кв.м)	max (кв.м)			
	благотворительных организаций, клубов по интересам					
Деловое управление 4.1	Размещение объектов капитального строительства с целью: размещения объектов управленческой деятельности, не связанной с государственным или муниципальным управлением и оказанием услуг, а также с целью обеспечения совершения сделок, не требующих передачи товара в момент их совершения между организациями, в том числе биржевая деятельность (за исключением банковской и страховой деятельности)	1000	30000	3/12	53 – 1(4) 42 – 2(8) 34 – 3(12)	3
Религиозное использование 3.7	Размещение объектов капитального строительства, предназначенных для отправления религиозных обрядов (церкви, соборы, храмы, часовни, монастыри, мечети, молельные дома); размещение объектов капитального строительства, предназначенных для постоянного местонахождения духовных лиц, паломников и послушников в связи с осуществлением ими религиозной службы, а также для осуществления	1500	50000	3/12 Для объектов капитального строительства, предназначенных для отправления религиозн	50 Для объектов капитального строительства, предназначенных для отправления религиозных обрядов (церкви, соборы, храмы, часовни, монастыри, мечети,	3

Наименова-ние и код ВРИ	Описание ВРИ	Предельные размеры земельных участков		Предельное количество этажей/Предельная высота (эт./м)	Max % застройки в зависимости от этажности (высоты) объекта капитального строительства	Min отступы от границ земельного участка (м)
		min (кв.м)	max (кв.м)			
	благотворительной и религиозной образовательной деятельности (монастыри, скиты, воскресные школы, семинарии, духовные училища)			ых обрядов (церкви, соборы, храмы, часовни, монастыри, мечети, молельные дома) - не устанавливается	молельные дома) - не устанавливается	
Гостиничное обслуживание 4.7	Размещение гостиниц, а также иных зданий, используемых с целью извлечения предпринимательской выгоды из предоставления жилого помещения для временного проживания в них	5000	100000	3/12	59 – 1(4) 51 – 2(8) 45 – 3(12)	3
Коммунальное обслуживание 3.1	Размещение объектов капитального строительства в целях обеспечения физических и юридических лиц коммунальными услугами, в частности: поставки воды, тепла, электричества, газа, предоставления услуг связи, отвода канализационных стоков, очистки и уборки объектов недвижимости (котельных, водозаборов, очистных сооружений,	500	100000	3/12	75	3

Наименова-ние и код ВРИ	Описание ВРИ	Предельные размеры земельных участков		Предельное количество этажей/Предельная высота (эт./м)	Max % застройки в зависимости от этажности (высоты) объекта капитального строительства	Min отступы от границ земельного участка (м)
		min (кв.м)	max (кв.м)			
	насосных станций, водопроводов, линий электропередач, трансформаторных подстанций, газопроводов, линий связи, телефонных станций, канализаций, стоянок, гаражей и мастерских для обслуживания уборочной и аварийной техники, а также зданий или помещений, предназначенных для приема физических и юридических лиц в связи с предоставлением им коммунальных услуг)					
Объекты гаражного назначения 2.7.1	Размещение отдельно стоящих и пристроенных гаражей, в том числе подземных, предназначенных для хранения личного автотранспорта граждан, с возможностью размещения автомобильных моек	1500	30000	3/12	75	3
Банковская и страховая деятельность 4.5	Размещение объектов капитального строительства, предназначенных для размещения организаций, оказывающих банковские и страховые	1500	5000	3/12	53 – 1(4) 42 – 2(8) 34 – 3(12)	3
Развлечения 4.8	Размещение объектов капитального строительства, предназначенных для размещения: дискотек и танцевальных площадок, ночных клубов, аквапарков, боулинга, аттракционов, ипподромов,	5000	100000	3/12	53 – 1(4) 42 – 2(8) 34 – 3(12)	3

Наименова-ние и код ВРИ	Описание ВРИ	Предельные размеры земельных участков		Предельное количество этажей/Предельная высота (эт./м)	Max % застройки в зависимости от этажности (высоты) объекта капитального строительства	Min отступы от границ земельного участка (м)
		min (кв.м)	max (кв.м)			
	игровых автоматов (кроме игрового оборудования, используемого для проведения азартных игр) и игровых площадок; в игорных зонах также допускается размещение игорных заведений, залов игровых автоматов, используемых для проведения азартных игр, и игровых столов, а также размещение гостиниц и заведений общественного питания для посетителей игорных зон					

Ж-3 – ЗОНА ЗАСТРОЙКИ ИНДИВИДУАЛЬНЫМИ ЖИЛЫМИ ДОМАМИ

Зона предназначена для низкоплотной застройки индивидуальными жилыми домами, допускается размещение объектов социального и культурно-бытового обслуживания населения, преимущественно местного значения, иных объектов согласно градостроительным регламентам.

Основные виды разрешенного использования

Наименование и код ВРИ	Описание ВРИ	Предельные размеры земельных участков		Предельное количество этажей/Предельная высота (эт./м)	Max % застройки в зависимости от этажности (высоты) объекта капитального строительства	Min отступы от границ земельного участка (м)
		min (кв.м)	max (кв.м)			
Блокированная жилая застройка 2.3	Размещение жилого дома, не предназначенного для раздела на квартиры, имеющего одну или несколько общих стен с соседними жилыми домами (количеством этажей не более чем три, при общем количестве совмещенных домов не более десяти и каждый из которых предназначен для проживания одной семьи, имеет общую стену (общие стены) без проемов с соседним блоком или соседними блоками, расположен на отдельном земельном участке и имеет выход на территорию общего пользования (жилые дома блокированной застройки); разведение декоративных и плодовых деревьев, овощных и ягодных культур; размещение индивидуальных гаражей и иных вспомогательных сооружений;	600	30000	3/12	59,9 - 1(4) 50,8 – 2(8) 44,1 – 3(12)	3

Наименова-ние и код ВРИ	Описание ВРИ	Предельные размеры земельных участков		Предельное количество этажей/Предельная высота (эт./м)	Max % застройки в зависимости от этажности (высоты) объекта капитального строительства	Min отступы от границ земельного участка (м)
		min (кв.м)	max (кв.м)			
	обустройство спортивных и детских площадок, площадок отдыха					
Для индивидуального жилищного строительства 2.1	Размещение индивидуального жилого дома (дом, пригодный для постоянного проживания, высотой не выше трех надземных этажей); выращивание плодовых, ягодных, овощных, бахчевых или иных декоративных или сельскохозяйственных культур; размещение индивидуальных гаражей и подсобных сооружений	500	3000	3/12	40	3
Амбулаторно-поликлиническое обслуживание 3.4.1	Размещение объектов капитального строительства, предназначенных для оказания гражданам амбулаторно-поликлинической медицинской помощи (поликлиники, фельдшерские пункты, пункты здравоохранения, центры матери и ребенка, диагностические центры, молочные кухни, станции донорства крови, клинические лаборатории)	0,1 га на 100 посещений в смену, но не менее 0,5 га на один объект. Подстанции скорой помощи - 0,2 - 0,4 га на один объект; для размещения транспорта предусматривается отапливаемая стоянка из расчета 36 кв. м на одно машиноместо.		4/16	60	3

Наименова-ние и код ВРИ	Описание ВРИ	Предельные размеры земельных участков		Предельное количество этажей/Предельная высота (эт./м)	Max % застройки в зависимости от этажности (высоты) объекта капитального строительства	Min отступы от границ земельного участка (м)
		min (кв.м)	max (кв.м)			
Стационарное медицинское обслуживание 3.4.2	Размещение объектов капитального строительства, предназначенных для оказания гражданам медицинской помощи в стационарах (больницы, родильные дома, научно-медицинские учреждения и прочие объекты, обеспечивающие оказание услуги по лечению в стационаре); размещение станций скорой помощи	15000	600000	3/12	36 – 1(4) 26 – 2(8) 20 – 3(12)	3
Дошкольное, начальное и среднее общее образование 3.5.1	Размещение объектов капитального строительства, предназначенных для просвещения, дошкольного, начального и среднего общего образования (детские ясли, детские сады, школы, лицеи, гимназии, художественные, музыкальные школы, образовательные кружки и иные организации, осуществляющие деятельность по воспитанию, образованию и просвещению)	для объектов дошкольного образования 4000 для объектов общеобразовательного назначения 30000	для объектов дошкольного образования 100000 для объектов общеобразовательного назначения 100000	3/12, для объектов общеобразовательного назначения -4/16	36 – 1(4) 30 – 2(8) 24 – 3(12) 18 – 4(16)	3

Наименова-ние и код ВРИ	Описание ВРИ	Предельные размеры земельных участков		Предельное количество этажей/Предельная высота (эт./м)	Max % застройки в зависимости от этажности (высоты) объекта капитального строительства	Min отступы от границ земельного участка (м)
		min (кв.м)	max (кв.м)			
Среднее и высшее профессиональное образование 3.5.2	Размещение объектов капитального строительства, предназначенных для профессионального образования и просвещения (профессиональные технические училища, колледжи, художественные, музыкальные училища, общества знаний, институты, университеты, организации по переподготовке и повышению квалификации специалистов и иные организации, осуществляющие деятельность по образованию и просвещению)	5000	1000000	5/20	40 - 1(4) 30 - 2(8) 24 - 3(12) 20 - 4(16) 18 - 5(20)	3
Обеспечение внутреннего правопорядка 8.3	Размещение объектов капитального строительства, необходимых для подготовки и поддержания в готовности органов внутренних дел и спасательных служб, в которых существует военизированная служба; размещение объектов гражданской обороны, за исключением объектов гражданской обороны, являющихся частями производственных зданий	не устанавливается				3

Наименова-ние и код ВРИ	Описание ВРИ	Предельные размеры земельных участков		Предельное количество этажей/Предельная высота (эт./м)	Max % застройки в зависимости от этажности (высоты) объекта капитального строительства	Min отступы от границ земельного участка (м)
		min (кв.м)	max (кв.м)			
Земельные участки (территории) общего пользования 12.0	Размещение объектов улично-дорожной сети, автомобильных дорог и пешеходных тротуаров в границах населенных пунктов, пешеходных переходов, набережных, береговых полос водных объектов общего пользования, скверов, бульваров, площадей, проездов, малых архитектурных форм благоустройства	не устанавливается		-/10	75 для дорог и тротуаров	3

Вспомогательные виды разрешенного использования

Предельные (минимальные и (или) максимальные) размеры земельных участков и предельные параметры разрешенного строительства, реконструкции объектов капитального строительства применительно к вспомогательным видам разрешенного использования устанавливаются идентичными с соответствующими предельными (минимальными и (или) максимальными) размерами земельных участков и предельных параметров разрешенного строительства, реконструкции объектов капитального строительства, установленных для основных видов разрешенного использования и условно разрешенных видов использования, дополнительно к которым и совместно с которыми установлены вспомогательные виды разрешенного использования.

- Объекты гаражного назначения - 2.7.1
- Обслуживание автотранспорта - 4.9

Условно разрешенные виды использования

Наименова-ние и код ВРИ	Описание ВРИ	Предельные размеры земельных участков		Предельное количество этажей/Предельная высота (эт./м)	Max % застройки в зависимости от этажности (высоты) объекта капитального строительства	Min отступы от границ земельного участка (м)
		min (кв.м)	max (кв.м)			
Магазины 4.4	Размещение объектов капитального строительства, предназначенных для продажи товаров, торговая площадь которых составляет до 5000 кв. м	1000	10000	3/12	49 – 1(4) 38 – 2(8) 31 – 3(12)	3
Бытовое обслуживание 3.3	Размещение объектов капитального строительства, предназначенных для оказания населению или организациям бытовых услуг (мастерские мелкого ремонта, ателье, бани, парикмахерские, прачечные, химчистки, похоронные бюро)	1000	2500	4/16	59 – 1(4) 51 – 2(8) 45 – 3(12) 41 – 4(16)	3
Общественное питание 4.6	Размещение объектов капитального строительства в целях устройства мест общественного питания (рестораны, кафе, столовые, закусочные, бары)	500	1000	2/8	49 – 1(4) 38 – 2(8)	3

Наименова-ние и код ВРИ	Описание ВРИ	Предельные размеры земельных участков		Предельное количество этажей/Предельная высота (эт./м)	Max % застройки в зависимости от этажности (высоты) объекта капитального строительства	Min отступы от границ земельного участка (м)
		min (кв.м)	max (кв.м)			
Спорт 5.1	Размещение объектов капитального строительства в качестве спортивных клубов, спортивных залов, бассейнов, устройство площадок для занятия спортом и физкультурой (беговые дорожки, спортивные сооружения, теннисные корты, поля для спортивной игры, автодромы, мотодромы, трамплины, трассы и спортивные стрельбища), в том числе водным (причалы и сооружения, необходимые для водных видов спорта и хранения соответствующего инвентаря); размещение спортивных баз и лагерей	5000	1000000	3/30	75 – 1(30) 43 – 2(30) 31 – 3(30) Для плоскостных сооружений - 75	3
Обслуживание автотранспорта 4.9	Размещение постоянных или временных гаражей с несколькими стояночными местами, стоянок (парковок), гаражей, в том числе многоярусных, не указанных в коде 2.7.1	5000	20000	3/12	75 – 1(4) 74 – 2(8) 72 – 3(12)	3
Социальное обслуживание 3.2	Размещение объектов капитального строительства, предназначенных для оказания гражданам социальной помощи (службы занятости населения, дома престарелых, дома ребенка, детские дома, пункты питания	500 Для детских домов, домов ребенка -	200000	3/12, для дома ребенка - 2/8, для дома престарелы	60, для детских домов - 40	3

Наименова-ние и код ВРИ	Описание ВРИ	Предельные размеры земельных участков		Предельное количество этажей/Предельная высота (эт./м)	Max % застройки в зависимости от этажности (высоты) объекта капитального строительства	Min отступы от границ земельного участка (м)
		min (кв.м)	max (кв.м)			
	малоимущих граждан, пункты ночлега для бездомных граждан, службы психологической и бесплатной юридической помощи, социальные, пенсионные и иные службы, в которых осуществляется прием граждан по вопросам оказания социальной помощи и назначения социальных или пенсионных выплат); размещение объектов капитального строительства для размещения отделений почты и телеграфа; размещение объектов капитального строительства для размещения общественных некоммерческих организаций: благотворительных организаций, клубов по интересам	не менее 150 кв. м на одного воспитанника		х -5/20		
Деловое управление 4.1	Размещение объектов капитального строительства с целью: размещения объектов управленческой деятельности, не связанной с государственным или муниципальным управлением и оказанием услуг, а также с целью обеспечения совершения сделок, не требующих передачи товара в момент их совершения между организациями, в	1000	30000	3/12	53 – 1(4) 42 – 2(8) 34 – 3(12)	3

Наименова-ние и код ВРИ	Описание ВРИ	Предельные размеры земельных участков		Предельное количество этажей/Предельная высота (эт./м)	Max % застройки в зависимости от этажности (высоты) объекта капитального строительства	Min отступы от границ земельного участка (м)
		min (кв.м)	max (кв.м)			
	том числе биржевая деятельность (за исключением банковской и страховой деятельности)					
Религиозное использование 3.7	Размещение объектов капитального строительства, предназначенных для отправления религиозных обрядов (церкви, соборы, храмы, часовни, монастыри, мечети, молельные дома); размещение объектов капитального строительства, предназначенных для постоянного местонахождения духовных лиц, паломников и послушников в связи с осуществлением ими религиозной службы, а также для осуществления благотворительной и религиозной образовательной деятельности (монастыри, скиты, воскресные школы, семинарии, духовные училища)	1500	50000	3/12 Для объектов капитального строительства, предназначенных для отправления религиозных обрядов (церкви, соборы, храмы, часовни, монастыри, мечети, молельные дома) - не устанавливается	50 Для объектов капитального строительства, предназначенных для отправления религиозных обрядов (церкви, соборы, храмы, часовни, монастыри, мечети, молельные дома) - не устанавливается	3

Наименова-ние и код ВРИ	Описание ВРИ	Предельные размеры земельных участков		Предельное количество этажей/Предельная высота (эт./м)	Max % застройки в зависимости от этажности (высоты) объекта капитального строительства	Min отступы от границ земельного участка (м)
		min (кв.м)	max (кв.м)			
Коммунальное обслуживание 3.1	Размещение объектов капитального строительства в целях обеспечения физических и юридических лиц коммунальными услугами, в частности: поставки воды, тепла, электричества, газа, предоставления услуг связи, отвода канализационных стоков, очистки и уборки объектов недвижимости (котельных, водозаборов, очистных сооружений, насосных станций, водопроводов, линий электропередач, трансформаторных подстанций, газопроводов, линий связи, телефонных станций, канализаций, стоянок, гаражей и мастерских для обслуживания уборочной и аварийной техники, а также зданий или помещений, предназначенных для приема физических и юридических лиц в связи с предоставлением им коммунальных услуг)	500	100000	3/12	75	3
Объекты гаражного назначения 2.7.1	Размещение отдельно стоящих и пристроенных гаражей, в том числе подземных, предназначенных для хранения личного автотранспорта граждан, с возможностью размещения	1500	30000	3/12	75	3

Наименова-ние и код ВРИ	Описание ВРИ	Предельные размеры земельных участков		Предельное количество этажей/Предельная высота (эт./м)	Max % застройки в зависимости от этажности (высоты) объекта капитального строительства	Min отступы от границ земельного участка (м)
		min (кв.м)	max (кв.м)			
	автомобильных моек					
Ведение садоводства 13.2	Осуществление деятельности, связанной с выращиванием плодовых, ягодных, овощных, бахчевых или иных сельскохозяйственных культур и картофеля; размещение садового дома, предназначенного для отдыха и не подлежащего разделу на квартиры; размещение хозяйственных строений и сооружений	400	3000	3/12	40	3
Ведение огородничества 13.1	Осуществление деятельности, связанной с выращиванием ягодных, овощных, бахчевых или иных сельскохозяйственных культур и картофеля; размещение некапитального жилого строения и хозяйственных строений и сооружений, предназначенных для хранения сельскохозяйственных орудий труда и выращенной сельскохозяйственной продукции	400	2000	0/0	0	2

Статья 28. Градостроительные регламенты. Общественно-жилые зоны

ОЖ - ЗОНА ОБЩЕСТВЕННО-ЖИЛОГО НАЗНАЧЕНИЯ

Зона предназначена для формирования многофункциональной жилой и общественной застройки с широким спектром коммерческих и обслуживающих функций местного и районного значения.

Основные виды разрешенного использования

Наименова-ние и код ВРИ	Описание ВРИ	Предельные размеры земельных участков		Предельное количество этажей/Предельная высота (эт./м)	Max % застройки в зависимости от этажности (высоты) объекта капитального строительства	Min отступы от границ земельного участка (м)
		min (кв.м)	max (кв.м)			
Малоэтажная многоквартирная жилая застройка 2.1.1	Размещение малоэтажного многоквартирного жилого дома (дом, пригодный для постоянного проживания, высотой до 4 этажей, включая мансардный); разведение декоративных и плодовых деревьев, овощных и ягодных культур; размещение индивидуальных гаражей и иных вспомогательных сооружений; обустройство спортивных и детских площадок, площадок отдыха; размещение объектов обслуживания жилой застройки во встроенных, пристроенных и встроенно-пристроенных помещениях малоэтажного многоквартирного дома, если общая площадь таких помещений	5000	100000	3/12	59,9 – 1(4) 50,8 – 2(8) 44,1 – 3(12)	3

Наименова-ние и код ВРИ	Описание ВРИ	Предельные размеры земельных участков		Предельное количество этажей/Предельная высота (эт./м)	Max % застройки в зависимости от этажности (высоты) объекта капитального строительства	Min отступы от границ земельного участка (м)
		min (кв.м)	max (кв.м)			
	в малоэтажном многоквартирном доме не составляет более 15% общей площади помещений дома					
Блокированная жилая застройка 2.3	Размещение жилого дома, не предназначенного для раздела на квартиры, имеющего одну или несколько общих стен с соседними жилыми домами (количеством этажей не более чем три, при общем количестве совмещенных домов не более десяти и каждый из которых предназначен для проживания одной семьи, имеет общую стену (общие стены) без проемов с соседним блоком или соседними блоками, расположен на отдельном земельном участке и имеет выход на территорию общего пользования (жилые дома блокированной застройки); разведение декоративных и плодовых деревьев, овощных и ягодных культур; размещение индивидуальных гаражей и иных вспомогательных сооружений; обустройство спортивных и детских площадок, площадок отдыха	600	30000	3/12	59,9 - 1(4) 50,8 – 2(8) 44,1 – 3(12)	3
Среднеэтажная жилая	Размещение жилых домов, предназначенных для разделения на	10000	500000	8/32	59,9 – 1(4) 50,8 – 2(8)	3

Наименова-ние и код ВРИ	Описание ВРИ	Предельные размеры земельных участков		Предельное количество этажей/Предельная высота (эт./м)	Max % застройки в зависимости от этажности (высоты) объекта капитального строительства	Min отступы от границ земельного участка (м)
		min (кв.м)	max (кв.м)			
застройка 2.5	квартиры, каждая из которых пригодна для постоянного проживания (жилые дома высотой не выше восьми надземных этажей, разделенных на две и более квартиры); благоустройство и озеленение; размещение подземных гаражей и автостоянок; обустройство спортивных и детских площадок, площадок отдыха; размещение объектов обслуживания жилой застройки во встроенных, пристроенных и встроенно-пристроенных помещениях многоквартирного дома, если общая площадь таких помещений в многоквартирном доме не составляет более 20% общей площади помещений дома				44,1 – 3(12) 38,9 – 4(16) 34,8 – 5(20) 31,5 – 6(24) 28,8 – 7(28) 26,5 – 8(32)	
Многоэтажная жилая застройка (высотная застройка) 2.6	Размещение жилых домов, предназначенных для разделения на квартиры, каждая из которых пригодна для постоянного проживания (жилые дома высотой девять и выше этажей, включая подземные, разделенных на двадцать и более квартир); благоустройство и озеленение придомовых территорий;	10000	1000000	17/68	24,6 - 9(36) 23,0 - 10(40) 21,6 - 11(44) 20,3 - 12 (48) 19,2 - 13(52) 18,1 - 14(56) 17,2 - 15(60) 16,4 - 16(64) 15,7 - 17(68)	3

Наименова-ние и код ВРИ	Описание ВРИ	Предельные размеры земельных участков		Предельное количество этажей/Предельная высота (эт./м)	Max % застройки в зависимости от этажности (высоты) объекта капитального строительства	Min отступы от границ земельного участка (м)
		min (кв.м)	max (кв.м)			
	обустройство спортивных и детских площадок, хозяйственных площадок; размещение подземных гаражей и наземных автостоянок, размещение объектов обслуживания жилой застройки во встроенных, пристроенных и встроенно-пристроенных помещениях многоквартирного дома в отдельных помещениях дома, если площадь таких помещений в многоквартирном доме не составляет более 15% от общей площади дома					
Социальное обслуживание 3.2	Размещение объектов капитального строительства, предназначенных для оказания гражданам социальной помощи (службы занятости населения, дома престарелых, дома ребенка, детские дома, пункты питания малоимущих граждан, пункты ночлега для бездомных граждан, службы психологической и бесплатной юридической помощи, социальные, пенсионные и иные службы, в которых осуществляется прием граждан по вопросам оказания социальной помощи и назначения социальных или	500 Для детских домов, домов ребенка - не менее 150 кв. м на одного воспитанника	200000	3/12, для дома ребенка - 2/8, для дома престарелых -5/20	60, для детских домов - 40	3

Наименова-ние и код ВРИ	Описание ВРИ	Предельные размеры земельных участков		Предельное количество этажей/Предельная высота (эт./м)	Max % застройки в зависимости от этажности (высоты) объекта капитального строительства	Min отступы от границ земельного участка (м)
		min (кв.м)	max (кв.м)			
	пенсионных выплат); размещение объектов капитального строительства для размещения отделений почты и телеграфа; размещение объектов капитального строительства для размещения общественных некоммерческих организаций: благотворительных организаций, клубов по интересам					
Бытовое обслуживание 3.3	Размещение объектов капитального строительства, предназначенных для оказания населению или организациям бытовых услуг (мастерские мелкого ремонта, ателье, бани, парикмахерские, прачечные, химчистки,похоронные бюро)	1000	2500	4/16	59 – 1(4) 51 – 2(8) 45 – 3(12) 41 – 4(16)	3
Амбулаторно-поликлиническое обслуживание 3.4.1	Размещение объектов капитального строительства, предназначенных для оказания гражданам амбулаторно-поликлинической медицинской помощи (поликлиники, фельдшерские пункты, пункты здравоохранения, центры матери и ребенка, диагностические центры, молочные кухни, станции донорства крови, клинические лаборатории)	0,1 га на 100 посещений в смену, но не менее 0,5 га на один объект. Подстанции скорой помощи - 0,2 - 0,4 га на один объект; для размещения транспорта предусматривается отапливаемая стоянка из расчета 36 кв. м на		4/16	60	3

Наименова-ние и код ВРИ	Описание ВРИ	Предельные размеры земельных участков		Предельное количество этажей/Предельная высота (эт./м)	Max % застройки в зависимости от этажности (высоты) объекта капитального строительства	Min отступы от границ земельного участка (м)
		min (кв.м)	max (кв.м)			
		одно машиноместо.				
Стационарное медицинское обслуживание 3.4.2	Размещение объектов капитального строительства, предназначенных для оказания гражданам медицинской помощи в стационарах (больницы, родильные дома, научно-медицинские учреждения и прочие объекты, обеспечивающие оказание услуги по лечению в стационаре); размещение станций скорой помощи	15000	600000	3/12	36 – 1(4) 26 – 2(8) 20 – 3(12)	3
Дошкольное, начальное и среднее общее образование 3.5.1	Размещение объектов капитального строительства, предназначенных для просвещения, дошкольного, начального и среднего общего образования (детские ясли, детские сады, школы, лицеи, гимназии, художественные, музыкальные школы, образовательные кружки и иные организации, осуществляющие деятельность по воспитанию, образованию и просвещению)	для объектов дошкольного образования 4000 для объектов общеобразовательного назначения 30000	для объектов дошкольного образования 100000 для объектов общеобразовательного назначения 100000	3/12, для объектов общеобразовательного назначения - 4/16	36 – 1(4) 30 – 2(8) 24 – 3(12) 18 – 4(16)	3

Наименова-ние и код ВРИ	Описание ВРИ	Предельные размеры земельных участков		Предельное количество этажей/Предельная высота (эт./м)	Max % застройки в зависимости от этажности (высоты) объекта капитального строительства	Min отступы от границ земельного участка (м)
		min (кв.м)	max (кв.м)			
Среднее и высшее профессиональное образование 3.5.2	Размещение объектов капитального строительства, предназначенных для профессионального образования и просвещения (профессиональные технические училища, колледжи, художественные, музыкальные училища, общества знаний, институты, университеты, организации по переподготовке и повышению квалификации специалистов и иные организации, осуществляющие деятельность по образованию и просвещению)	5000	1000000	5/20	40 - 1(4) 30 - 2(8) 24 - 3(12) 20 - 4(16) 18 - 5(20)	3
Деловое управление 4.1	Размещение объектов капитального строительства с целью: размещения объектов управленческой деятельности, не связанной с государственным или муниципальным управлением и оказанием услуг, а также с целью обеспечения совершения сделок, не требующих передачи товара в момент их совершения между организациями, в том числе биржевая деятельность (за исключением банковской и страховой деятельности)	1000	30000	3/12	53 – 1(4) 42 – 2(8) 34 – 3(12)	3

Наименова-ние и код ВРИ	Описание ВРИ	Предельные размеры земельных участков		Предельное количество этажей/Предельная высота (эт./м)	Max % застройки в зависимости от этажности (высоты) объекта капитального строительства	Min отступы от границ земельного участка (м)
		min (кв.м)	max (кв.м)			
Объекты торговли (торговые центры, торгово-развлекательные центры (комплексы) 4.2	Размещение объектов капитального строительства, общей площадью свыше 5000 кв. м с целью размещения одной или нескольких организаций, осуществляющих продажу товаров, и (или) оказание услуг в соответствии с содержанием видов разрешенного использования с кодами 4.5 - 4.9; размещение гаражей и (или) стоянок для автомобилей сотрудников и посетителей торгового центра	10000	30000	4/16	50	3
Магазины 4.4	Размещение объектов капитального строительства, предназначенных для продажи товаров, торговая площадь которых составляет до 5000 кв. м	1000	10000	3/12	49 – 1(4) 38 – 2(8) 31 – 3(12)	3
Общественное питание 4.6	Размещение объектов капитального строительства в целях устройства мест общественного питания (рестораны, кафе, столовые, закусочные, бары)	500	1000	2/8	49 – 1(4) 38 – 2(8)	3
Гостиничное обслуживание 4.7	Размещение гостиниц, а также иных зданий, используемых с целью извлечения предпринимательской выгоды из предоставления жилого помещения для временного проживания в них	5000	100000	3/12	59 – 1(4) 51 – 2(8) 45 – 3(12)	3

Наименова-ние и код ВРИ	Описание ВРИ	Предельные размеры земельных участков		Предельное количество этажей/Предельная высота (эт./м)	Max % застройки в зависимости от этажности (высоты) объекта капитального строительства	Min отступы от границ земельного участка (м)
		min (кв.м)	max (кв.м)			
Амбулаторное ветеринарное обслуживание 3.10.1	Размещение объектов капитального строительства, предназначенных для оказания ветеринарных услуг без содержания животных	2500	10000	3/12	61 – 1(4) 53 – 2(8) 47 – 3(12)	3
Обеспечение внутреннего правопорядка 8.3	Размещение объектов капитального строительства, необходимых для подготовки и поддержания в готовности органов внутренних дел и спасательных служб, в которых существует военизированная служба; размещение объектов гражданской обороны, за исключением объектов гражданской обороны, являющихся частями производственных зданий	не устанавливается				3
Спорт 5.1	Размещение объектов капитального строительства в качестве спортивных клубов, спортивных залов, бассейнов, устройство площадок для занятия спортом и физкультурой (беговые дорожки, спортивные сооружения, теннисные корты, поля для спортивной игры, автодромы, мотодромы, трамплины, трассы и спортивные стрельбища), в том числе водным (причалы и сооружения,	5000	1000000	3/30	75 – 1(30) 43 – 2(30) 31 – 3(30) Для плоскостных сооружений - 75	3

Наименова-ние и код ВРИ	Описание ВРИ	Предельные размеры земельных участков		Предельное количество этажей/Предельная высота (эт./м)	Max % застройки в зависимости от этажности (высоты) объекта капитального строительства	Min отступы от границ земельного участка (м)
		min (кв.м)	max (кв.м)			
	необходимые для водных видов спорта и хранения соответствующего инвентаря); размещение спортивных баз и лагерей					
Банковская и страховая деятельность 4.5	Размещение объектов капитального строительства, предназначенных для размещения организаций, оказывающих банковские и страховые	1500	5000	3/12	53 – 1(4) 42 – 2(8) 34 – 3(12)	3
Развлечения 4.8	Размещение объектов капитального строительства, предназначенных для размещения: дискотек и танцевальных площадок, ночных клубов, аквапарков, боулинга, аттракционов, ипподромов, игровых автоматов (кроме игрового оборудования, используемого для проведения азартных игр) и игровых площадок; в игорных зонах также допускается размещение игорных заведений, залов игровых автоматов, используемых для проведения азартных игр, и игровых столов, а также размещение гостиниц и заведений общественного питания для посетителей игорных зон	5000	100000	3/12	53 – 1(4) 42 – 2(8) 34 – 3(12)	3

Наименова-ние и код ВРИ	Описание ВРИ	Предельные размеры земельных участков		Предельное количество этажей/Предельная высота (эт./м)	Max % застройки в зависимости от этажности (высоты) объекта капитального строительства	Min отступы от границ земельного участка (м)
		min (кв.м)	max (кв.м)			
Обслуживание автотранспорта 4.9	Размещение постоянных или временных гаражей с несколькими стояночными местами, стоянок (парковок), гаражей, в том числе многоярусных, не указанных в коде 2.7.1	1000	20000	3/12	75 – 1(4) 74 – 2(8) 72 – 3(12)	3
Земельные участки (территории) общего пользования 12.0	Размещение объектов улично-дорожной сети, автомобильных дорог и пешеходных тротуаров в границах населенных пунктов, пешеходных переходов, набережных, береговых полос водных объектов общего пользования, скверов, бульваров, площадей, проездов, малых архитектурных форм благоустройства	не устанавливается		-/10	75 для дорог и тротуаров	3

Вспомогательные виды разрешенного использования

Предельные (минимальные и (или) максимальные) размеры земельных участков и предельные параметры разрешенного строительства, реконструкции объектов капитального строительства применительно к вспомогательным видам разрешенного использования устанавливаются идентичными с соответствующими предельными (минимальными и (или) максимальными) размерами земельных участков и предельных параметров разрешенного строительства, реконструкции объектов капитального строительства, установленных для основных видов разрешенного использования и условно разрешенных видов использования, дополнительно к которым и совместно с которыми установлены вспомогательные виды разрешенного использования.

- Объекты гаражного назначения - 2.7.1
- Обслуживание автотранспорта - 4.9

- Земельные участки (территории) общего пользования - 12.0

Условно разрешенные виды использования

Наименова-ние и код ВРИ	Описание ВРИ	Предельные размеры земельных участков		Предельное количество этажей/Предельная высота (эт./м)	Max % застройки в зависимости от этажности (высоты) объекта капитального строительства	Min отступы от границ земельного участка (м)
		min (кв.м)	max (кв.м)			
Обеспечение научной деятельности 3.9	Размещение объектов капитального строительства для проведения научных исследований и изысканий, испытаний опытных промышленных образцов, для размещения организаций, осуществляющих научные изыскания, исследования и разработки (научно-исследовательские институты, проектные институты, научные центры, опытно-конструкторские центры, государственные академии наук, в том числе отраслевые), проведения научной и селекционной работы, ведения сельского и лесного хозяйства для получения ценных с научной точки зрения образцов растительного и животного мира	2500	50000	3/12	61 – 1(4) 53 – 2(8) 47 – 3(12)	3
Объекты придорожного сервиса 4.9.1	Размещение автозаправочных станций (бензиновых, газовых); размещение магазинов сопутствующей торговли, зданий для организации общественного питания в качестве	1000	10000	2/10	43 – 1(10) 31 – 2(10)	3

Наименова-ние и код ВРИ	Описание ВРИ	Предельные размеры земельных участков		Предельное количество этажей/Предельная высота (эт./м)	Max % застройки в зависимости от этажности (высоты) объекта капитального строительства	Min отступы от границ земельного участка (м)
		min (кв.м)	max (кв.м)			
	объектов придорожного сервиса; предоставление гостиничных услуг в качестве придорожного сервиса; размещение автомобильных моек и прачечных для автомобильных принадлежностей, мастерских, предназначенных для ремонта и обслуживания автомобилей и прочих объектов придорожного сервиса					
Религиозное использование 3.7	Размещение объектов капитального строительства, предназначенных для отправления религиозных обрядов (церкви, соборы, храмы, часовни, монастыри, мечети, молельные дома); размещение объектов капитального строительства, предназначенных для постоянного местонахождения духовных лиц, паломников и послушников в связи с осуществлением ими религиозной службы, а также для осуществления благотворительной и религиозной образовательной деятельности (монастыри, скиты, воскресные школы, семинарии, духовные училища)	1500	50000	3/12 Для объектов капитального строительства, предназначенных для отправления религиозных обрядов (церкви, соборы, храмы, часовни, монастыри,	50 Для объектов капитального строительства, предназначенных для отправления религиозных обрядов (церкви, соборы, храмы, часовни, монастыри, мечети, молельные дома) - не устанавливается	3

Наименова-ние и код ВРИ	Описание ВРИ	Предельные размеры земельных участков		Предельное количество этажей/Предельная высота (эт./м)	Max % застройки в зависимости от этажности (высоты) объекта капитального строительства	Min отступы от границ земельного участка (м)
		min (кв.м)	max (кв.м)			
				мечети, молельные дома) - не устанавливается		
Рынки 4.3	Размещение объектов капитального строительства, сооружений, предназначенных для организации постоянной или временной торговли (ярмарка, рынок, базар), с учетом того, что каждое из торговых мест не располагает торговой площадью более 200 кв. м; размещение гаражей и (или) стоянок для автомобилей сотрудников и посетителей рынка	1500	50000	2/30	45 – 1(30) 36 – 2(30)	3

Статья 29. Градостроительные регламенты. Общественно-деловые зоны

О-1 - ЗОНА ДЕЛОВОГО, ОБЩЕСТВЕННОГО И КОММЕРЧЕСКОГО НАЗНАЧЕНИЯ

Зона делового, общественного и коммерческого назначения выделена для создания правовых условий формирования разнообразных объектов городского значения, связанных, прежде всего с удовлетворением периодических и эпизодических потребностей населения в обслуживании при соблюдении нижеприведенных видов разрешенного использования недвижимости.

Основные виды разрешенного использования

Наименование и код ВРИ	Описание ВРИ	Предельные размеры земельных участков		Предельное количество этажей/Предельная высота (эт./м)	Max % застройки в зависимости от этажности (высоты) объекта капитального строительства	Min отступы от границ земельного участка (м)
		min (кв.м)	max (кв.м)			
Спорт 5.1	Размещение объектов капитального строительства в качестве спортивных клубов, спортивных залов, бассейнов, устройство площадок для занятия спортом и физкультурой (беговые дорожки, спортивные сооружения, теннисные корты, поля для спортивной игры, автодромы, мотодромы, трамплины, трассы и спортивные стрельбища), в том числе водным (причалы и сооружения, необходимые для водных видов спорта и хранения соответствующего инвентаря); размещение спортивных баз и лагерей	5000	1000000	3/30	75 – 1(30) 43 – 2(30) 31 – 3(30) Для плоскостных сооружений - 75	3

Наименова-ние и код ВРИ	Описание ВРИ	Предельные размеры земельных участков		Предельное количество этажей/Предельная высота (эт./м)	Max % застройки в зависимости от этажности (высоты) объекта капитального строительства	Min отступы от границ земельного участка (м)
		min (кв.м)	max (кв.м)			
Деловое управление 4.1	Размещение объектов капитального строительства с целью: размещения объектов управленческой деятельности, не связанной с государственным или муниципальным управлением и оказанием услуг, а также с целью обеспечения совершения сделок, не требующих передачи товара в момент их совершения между организациями, в том числе биржевая деятельность (за исключением банковской и страховой деятельности)	1000	30000	3/12	53 – 1(4) 42 – 2(8) 34 – 3(12)	3
Общественное управление 3.8	Размещение объектов капитального строительства предназначенных для размещения органов государственной власти, органов местного самоуправления, судов, а также организаций, непосредственно обеспечивающих их деятельность; размещение объектов капитального строительства, предназначенных для размещения органов управления политических партий, профессиональных и отраслевых союзов, творческих союзов и иных общественных объединений граждан	1000	10000	3/12	53 – 1(4) 42 – 2(4) 34 – 3(12)	3

Наименова-ние и код ВРИ	Описание ВРИ	Предельные размеры земельных участков		Предельное количество этажей/Предельная высота (эт./м)	Max % застройки в зависимости от этажности (высоты) объекта капитального строительства	Min отступы от границ земельного участка (м)
		min (кв.м)	max (кв.м)			
	по отраслевому или политическому признаку; размещение объектов капитального строительства для дипломатических представительства иностранных государств и консульских учреждений в Российской Федерации					
Банковская и страховая деятельность 4.5	Размещение объектов капитального строительства, предназначенных для размещения организаций, оказывающих банковские и страховые	1500	5000	3/12	53 – 1(4) 42 – 2(8) 34 – 3(12)	3
Обеспечение научной деятельности 3.9	Размещение объектов капитального строительства для проведения научных исследований и изысканий, испытаний опытных промышленных образцов, для размещения организаций, осуществляющих научные изыскания, исследования и разработки (научно-исследовательские институты, проектные институты, научные центры, опытно-конструкторские центры, государственные академии наук, в том числе отраслевые), проведения научной и селекционной работы,	2500	50000	3/12	61 – 1(4) 53 – 2(8) 47 – 3(12)	3

Наименова-ние и код ВРИ	Описание ВРИ	Предельные размеры земельных участков		Предельное количество этажей/Предельная высота (эт./м)	Max % застройки в зависимости от этажности (высоты) объекта капитального строительства	Min отступы от границ земельного участка (м)
		min (кв.м)	max (кв.м)			
	ведения сельского и лесного хозяйства для получения ценных с научной точки зрения образцов растительного и животного мира					
Гостиничное обслуживание 4.7	Размещение гостиниц, а также иных зданий, используемых с целью извлечения предпринимательской выгоды из предоставления жилого помещения для временного проживания в них	5000	100000	3/12	59 – 1(4) 51 – 2(8) 45 – 3(12)	3
Социальное обслуживание 3.2	Размещение объектов капитального строительства, предназначенных для оказания гражданам социальной помощи (службы занятости населения, дома престарелых, дома ребенка, детские дома, пункты питания малоимущих граждан, пункты ночлега для бездомных граждан, службы психологической и бесплатной юридической помощи, социальные, пенсионные и иные службы, в которых осуществляется прием граждан по вопросам оказания социальной помощи и назначения социальных или	500 Для детских домов, домов ребенка - не менее 150 кв. м на одного воспитанника	200000	3/12, для дома ребенка - 2/8, для дома престарелых -5/20	60, для детских домов - 40	3

Наименова-ние и код ВРИ	Описание ВРИ	Предельные размеры земельных участков		Предельное количество этажей/Предельная высота (эт./м)	Max % застройки в зависимости от этажности (высоты) объекта капитального строительства	Min отступы от границ земельного участка (м)
		min (кв.м)	max (кв.м)			
	пенсионных выплат); размещение объектов капитального строительства для размещения отделений почты и телеграфа; размещение объектов капитального строительства для размещения общественных некоммерческих организаций: благотворительных организаций, клубов по интересам					
Магазины 4.4	Размещение объектов капитального строительства, предназначенных для продажи товаров, торговая площадь которых составляет до 5000 кв. м	1000	10000	3/12	49 – 1(4) 38 – 2(8) 31 – 3(12)	3
Рынки 4.3	Размещение объектов капитального строительства, сооружений, предназначенных для организации постоянной или временной торговли (ярмарка, рынок, базар), с учетом того, что каждое из торговых мест не располагает торговой площадью более 200 кв. м; размещение гаражей и (или) стоянок для автомобилей сотрудников и посетителей рынка	1500	50000	2/30	45 – 1(30) 36 – 2(30)	3

Наименова-ние и код ВРИ	Описание ВРИ	Предельные размеры земельных участков		Предельное количество этажей/Предельная высота (эт./м)	Max % застройки в зависимости от этажности (высоты) объекта капитального строительства	Min отступы от границ земельного участка (м)
		min (кв.м)	max (кв.м)			
Общественное питание 4.6	Размещение объектов капитального строительства в целях устройства мест общественного питания (рестораны, кафе, столовые, закусочные, бары)	500	1000	2/8	49 – 1(4) 38 – 2(8)	3
Бытовое обслуживание 3.3	Размещение объектов капитального строительства, предназначенных для оказания населению или организациям бытовых услуг (мастерские мелкого ремонта, ателье, бани, парикмахерские, прачечные, химчистки, похоронные бюро)	1000	2500	4/16	59 – 1(4) 51 – 2(8) 45 – 3(12) 41 – 4(16)	3
Связь 6.8	Размещение объектов связи, радиовещания, телевидения, включая воздушные радиорелейные, надземные и подземные кабельные линии связи, линии радиофикации, антенные поля, усилительные пункты на кабельных линиях связи, инфраструктуру спутниковой связи и телерадиовещания, за исключением объектов связи, размещение которых предусмотрено содержанием вида разрешенного использования с кодом 3.1	5000,для линий связи не устанавливается	50000,для линий связи не устанавливается	не устанавли-вается	75	3

Наименова-ние и код ВРИ	Описание ВРИ	Предельные размеры земельных участков		Предельное количество этажей/Предельная высота (эт./м)	Max % застройки в зависимости от этажности (высоты) объекта капитального строительства	Min отступы от границ земельного участка (м)
		min (кв.м)	max (кв.м)			
Коммунальное обслуживание 3.1	Размещение объектов капитального строительства в целях обеспечения физических и юридических лиц коммунальными услугами, в частности: поставки воды, тепла, электричества, газа, предоставления услуг связи, отвода канализационных стоков, очистки и уборки объектов недвижимости (котельных, водозаборов, очистных сооружений, насосных станций, водопроводов, линий электропередач, трансформаторных подстанций, газопроводов, линий связи, телефонных станций, канализаций, стоянок, гаражей и мастерских для обслуживания уборочной и аварийной техники, а также зданий или помещений, предназначенных для приема физических и юридических лиц в связи с предоставлением им коммунальных услуг)	500	100000	3/12	75	3

Наименование и код ВРИ	Описание ВРИ	Предельные размеры земельных участков		Предельное количество этажей/Предельная высота (эт./м)	Max % застройки в зависимости от этажности (высоты) объекта капитального строительства	Min отступы от границ земельного участка (м)
		min (кв.м)	max (кв.м)			
Обеспечение внутреннего правопорядка 8.3	Размещение объектов капитального строительства, необходимых для подготовки и поддержания в готовности органов внутренних дел и спасательных служб, в которых существует военизированная служба; размещение объектов гражданской обороны, за исключением объектов гражданской обороны, являющихся частями производственных зданий	не устанавливается				3
Амбулаторное ветеринарное обслуживание 3.10.1	Размещение объектов капитального строительства, предназначенных для оказания ветеринарных услуг без содержания животных	2500	10000	3/12	61 – 1(4) 53 – 2(8) 47 – 3(12)	3
Амбулаторно-поликлиническое обслуживание 3.4.1	Размещение объектов капитального строительства, предназначенных для оказания гражданам амбулаторно-поликлинической медицинской помощи (поликлиники, фельдшерские пункты, пункты здравоохранения, центры матери и ребенка, диагностические центры, молочные кухни, станции донорства крови, клинические лаборатории)	0,1 га на 100 посещений в смену, но не менее 0,5 га на один объект. Подстанции скорой помощи - 0,2 - 0,4 га на один объект; для размещения транспорта предусматривается отапливаемая стоянка из расчета 36 кв. м на		3/12	60	3

Наименова-ние и код ВРИ	Описание ВРИ	Предельные размеры земельных участков		Предельное количество этажей/Предельная высота (эт./м)	Max % застройки в зависимости от этажности (высоты) объекта капитального строительства	Min отступы от границ земельного участка (м)
		min (кв.м)	max (кв.м)			
		одно машиноместо.				
Стационарное медицинское обслуживание 3.4.2	Размещение объектов капитального строительства, предназначенных для оказания гражданам медицинской помощи в стационарах (больницы, родильные дома, научно-медицинские учреждения и прочие объекты, обеспечивающие оказание услуги по лечению в стационаре); размещение станций скорой помощи	15000	600000	3/12	36 – 1(4) 26 – 2(8) 20 – 3(12)	3
Среднее и высшее профессиональное образование 3.5.2	Размещение объектов капитального строительства, предназначенных для профессионального образования и просвещения (профессиональные технические училища, колледжи, художественные, музыкальные училища, общества знаний, институты, университеты, организации по переподготовке и повышению квалификации специалистов и иные организации, осуществляющие деятельность по образованию и просвещению)	5000	1000000	5/20	40 - 1(4) 30 - 2(8) 24 - 3(12) 20 - 4(16) 18 - 5(20)	3

Наименова-ние и код ВРИ	Описание ВРИ	Предельные размеры земельных участков		Предельное количество этажей/Предельная высота (эт./м)	Max % застройки в зависимости от этажности (высоты) объекта капитального строительства	Min отступы от границ земельного участка (м)
		min (кв.м)	max (кв.м)			
Земельные участки (территории) общего пользования 12.0	Размещение объектов улично-дорожной сети, автомобильных дорог и пешеходных тротуаров в границах населенных пунктов, пешеходных переходов, набережных, береговых полос водных объектов общего пользования, скверов, бульваров, площадей, проездов, малых архитектурных форм благоустройства	не устанавливается		-/10	75 для дорог и тротуаров	3

Вспомогательные виды разрешенного использования

Предельные (минимальные и (или) максимальные) размеры земельных участков и предельные параметры разрешенного строительства, реконструкции объектов капитального строительства применительно к вспомогательным видам разрешенного использования устанавливаются идентичными с соответствующими предельными (минимальными и (или) максимальными) размерами земельных участков и предельных параметров разрешенного строительства, реконструкции объектов капитального строительства, установленных для основных видов разрешенного использования и условно разрешенных видов использования, дополнительно к которым и совместно с которыми установлены вспомогательные виды разрешенного использования.

- Объекты гаражного назначения - 2.7.1
- Обслуживание автотранспорта - 4.9

Условно разрешенные виды использования

Наименова-ние и код ВРИ	Описание ВРИ	Предельные размеры земельных участков		Предельное количество этажей/Предельная высота (эт./м)	Max % застройки в зависимости от этажности (высоты) объекта капитального строительства	Min отступы от границ земельного участка (м)
		min (кв.м)	max (кв.м)			
Малоэтажная многоквартирная жилая застройка 2.1.1	Размещение малоэтажного многоквартирного жилого дома (дом, пригодный для постоянного проживания, высотой до 4 этажей, включая мансардный); разведение декоративных и плодовых деревьев, овощных и ягодных культур; размещение индивидуальных гаражей и иных вспомогательных сооружений; обустройство спортивных и детских площадок, площадок отдыха; размещение объектов обслуживания жилой застройки во встроенных, пристроенных и встроенно-пристроенных помещениях малоэтажного многоквартирного дома, если общая площадь таких помещений в малоэтажном многоквартирном доме не составляет более 15% общей площади помещений дома	5000	100000	3/12	59,9 – 1(4) 50,8 – 2(8) 44,1 – 3(12)	3
Блокированная жилая застройка 2.3	Размещение жилого дома, не предназначенного для раздела на квартиры, имеющего одну или несколько общих стен с соседними жилыми домами (количеством этажей	600	30000	3/12	59,9 - 1(4) 50,8 – 2(8) 44,1 – 3(12)	3

Наименова-ние и код ВРИ	Описание ВРИ	Предельные размеры земельных участков		Предельное количество этажей/Предельная высота (эт./м)	Max % застройки в зависимости от этажности (высоты) объекта капитального строительства	Min отступы от границ земельного участка (м)
		min (кв.м)	max (кв.м)			
	не более чем три, при общем количестве совмещенных домов не более десяти и каждый из которых предназначен для проживания одной семьи, имеет общую стену (общие стены) без проемов с соседним блоком или соседними блоками, расположен на отдельном земельном участке и имеет выход на территорию общего пользования (жилые дома блокированной застройки); разведение декоративных и плодовых деревьев, овощных и ягодных культур; размещение индивидуальных гаражей и иных вспомогательных сооружений; обустройство спортивных и детских площадок, площадок отдыха					
Среднеэтажная жилая застройка 2.5	Размещение жилых домов, предназначенных для разделения на квартиры, каждая из которых пригодна для постоянного проживания (жилые дома высотой не выше восьми надземных этажей, разделенных на две и более квартиры); благоустройство и озеленение; размещение подземных гаражей и автостоянок; обустройство спортивных и детских площадок,	10000	500000	8/32	59,9 – 1(4) 50,8 – 2(8) 44,1 – 3(12) 38,9 – 4(16) 34,8 – 5(20) 31,5 – 6(24) 28,8 – 7(28) 26,5 – 8(32)	3

Наименова-ние и код ВРИ	Описание ВРИ	Предельные размеры земельных участков		Предельное количество этажей/Предельная высота (эт./м)	Max % застройки в зависимости от этажности (высоты) объекта капитального строительства	Min отступы от границ земельного участка (м)
		min (кв.м)	max (кв.м)			
	площадок отдыха; размещение объектов обслуживания жилой застройки во встроенных, пристроенных и встроенно-пристроенных помещениях многоквартирного дома, если общая площадь таких помещений в многоквартирном доме не составляет более 20% общей площади помещений дома					
Многоэтажная жилая застройка (высотная застройка) 2.6	Размещение жилых домов, предназначенных для разделения на квартиры, каждая из которых пригодна для постоянного проживания (жилые дома высотой девять и выше этажей, включая подземные, разделенных на двадцать и более квартир); благоустройство и озеленение придомовых территорий; обустройство спортивных и детских площадок, хозяйственных площадок; размещение подземных гаражей и наземных автостоянок, размещение объектов обслуживания жилой застройки во встроенных, пристроенных и встроенно-пристроенных помещениях	10000	1000000	17/68	24,6 - 9(36) 23,0 - 10(40) 21,6 - 11(44) 20,3 - 12 (48) 19,2 - 13(52) 18,1 - 14(56) 17,2 - 15(60) 16,4 - 16(64) 15,7 - 17(68)	3

Наименова-ние и код ВРИ	Описание ВРИ	Предельные размеры земельных участков		Предельное количество этажей/Предельная высота (эт./м)	Max % застройки в зависимости от этажности (высоты) объекта капитального строительства	Min отступы от границ земельного участка (м)
		min (кв.м)	max (кв.м)			
	многоквартирного дома в отдельных помещениях дома, если площадь таких помещений в многоквартирном доме не составляет более 15% от общей площади дома					
Объекты торговли (торговые центры, торгово-развлекательные центры (комплексы) 4.2	Размещение объектов капитального строительства, общей площадью свыше 5000 кв. м с целью размещения одной или нескольких организаций, осуществляющих продажу товаров, и (или) оказание услуг в соответствии с содержанием видов разрешенного использования с кодами 4.5 - 4.9; размещение гаражей и (или) стоянок для автомобилей сотрудников и посетителей торгового центра	10000	30000	4/16	50	3
Развлечения 4.8	Размещение объектов капитального строительства, предназначенных для размещения: дискотек и танцевальных площадок, ночных клубов, аквапарков, боулинга, аттракционов, ипподромов, игровых автоматов (кроме игрового оборудования, используемого для проведения азартных игр) и игровых площадок; в игорных зонах также допускается размещение игорных заведений, залов игровых автоматов,	5000	100000	3/12	53 – 1(4) 42 – 2(8) 34 – 3(12)	3

Наименова-ние и код ВРИ	Описание ВРИ	Предельные размеры земельных участков		Предельное количество этажей/Предельная высота (эт./м)	Max % застройки в зависимости от этажности (высоты) объекта капитального строительства	Min отступы от границ земельного участка (м)
		min (кв.м)	max (кв.м)			
	используемых для проведения азартных игр, и игровых столов, а также размещение гостиниц и заведений общественного питания для посетителей игорных зон					
Религиозное использование 3.7	Размещение объектов капитального строительства, предназначенных для отправления религиозных обрядов (церкви, соборы, храмы, часовни, монастыри, мечети, молельные дома); размещение объектов капитального строительства, предназначенных для постоянного местонахождения духовных лиц, паломников и послушников в связи с осуществлением ими религиозной службы, а также для осуществления благотворительной и религиозной образовательной деятельности (монастыри, скиты, воскресные школы, семинарии, духовные училища)	1500	50000	3/12 Для объектов капитального строительства, предназначенных для отправления религиозных обрядов (церкви, соборы, храмы, часовни, монастыри, мечети, молельные дома) - не устанавлив	50 Для объектов капитального строительства, предназначенных для отправления религиозных обрядов (церкви, соборы, храмы, часовни, монастыри, мечети, молельные дома) - не устанавливается	3

Наименова-ние и код ВРИ	Описание ВРИ	Предельные размеры земельных участков		Предельное количество этажей/Предельная высота (эт./м)	Max % застройки в зависимости от этажности (высоты) объекта капитального строительства	Min отступы от границ земельного участка (м)
		min (кв.м)	max (кв.м)			
				ается		
Объекты придорожного сервиса 4.9.1	Размещение автозаправочных станций (бензиновых, газовых); размещение магазинов сопутствующей торговли, зданий для организации общественного питания в качестве объектов придорожного сервиса; предоставление гостиничных услуг в качестве придорожного сервиса; размещение автомобильных моек и прачечных для автомобильных принадлежностей, мастерских, предназначенных для ремонта и обслуживания автомобилей и прочих объектов придорожного сервиса	1000	10000	2/10	43 – 1(10) 31 – 2(10)	3
Обслуживание автотранспорта 4.9	Размещение постоянных или временных гаражей с несколькими стояночными местами, стоянок (парковок), гаражей, в том числе многоярусных, не указанных в коде 2.7.1	1000	20000	3/12	75 – 1(4) 74 – 2(8) 72 – 3(12)	3
Объекты гаражного назначения 2.7.1	Размещение отдельно стоящих и пристроенных гаражей, в том числе подземных, предназначенных для хранения личного автотранспорта	1500	30000	3/12	75	3

Наименова-ние и код ВРИ	Описание ВРИ	Предельные размеры земельных участков		Предельное количество этажей/Предельная высота (эт./м)	Max % застройки в зависимости от этажности (высоты) объекта капитального строительства	Min отступы от границ земельного участка (м)
		min (кв.м)	max (кв.м)			
	граждан, с возможностью размещения автомобильных моек					

О-2 - ЗОНА УЧРЕЖДЕНИЙ ЗДРАВООХРАНЕНИЯ И СОЦИАЛЬНОЙ ЗАЩИТЫ

Зона предназначена для размещения учреждений здравоохранения и социальной защиты городского значения, а также обслуживающих объектов, вспомогательных по отношению к основному назначению зоны.

Основные виды разрешенного использования

Наименова-ние и код ВРИ	Описание ВРИ	Предельные размеры земельных участков		Предельное количество этажей/Предельная высота (эт./м)	Max % застройки в зависимости от этажности (высоты) объекта капитального строительства	Min отступы от границ земельного участка (м)
		min (кв.м)	max (кв.м)			
Социальное обслуживание 3.2	Размещение объектов капитального строительства, предназначенных для оказания гражданам социальной помощи (службы занятости населения, дома престарелых, дома ребенка, детские дома, пункты питания малоимущих граждан, пункты ночлега для бездомных граждан, службы	500 Для детских домов, домов ребенка - не менее 150 кв. м	200000	3/12, для дома ребенка - 2/8, для дома престарелых -5/20	60, для детских домов - 40	3

Наименова-ние и код ВРИ	Описание ВРИ	Предельные размеры земельных участков		Предельное количество этажей/Предельная высота (эт./м)	Max % застройки в зависимости от этажности (высоты) объекта капитального строительства	Min отступы от границ земельного участка (м)
		min (кв.м)	max (кв.м)			
	психологической и бесплатной юридической помощи, социальные, пенсионные и иные службы, в которых осуществляется прием граждан по вопросам оказания социальной помощи и назначения социальных или пенсионных выплат); размещение объектов капитального строительства для размещения отделений почты и телеграфа; размещение объектов капитального строительства для размещения общественных некоммерческих организаций: благотворительных организаций, клубов по интересам	на одного воспитанника				
Амбулаторно-поликлиническое обслуживание 3.4.1	Размещение объектов капитального строительства, предназначенных для оказания гражданам амбулаторно-поликлинической медицинской помощи (поликлиники, фельдшерские пункты, пункты здравоохранения, центры матери и ребенка, диагностические центры, молочные кухни, станции донорства крови, клинические лаборатории)	0,1 га на 100 посещений в смену, но не менее 0,5 га на один объект. Подстанции скорой помощи - 0,2 - 0,4 га на один объект; для размещения транспорта предусматривается отапливаемая стоянка из расчета 36 кв. м на одно машиноместо.		3/12	60	3

Наименова-ние и код ВРИ	Описание ВРИ	Предельные размеры земельных участков		Предельное количество этажей/Предельная высота (эт./м)	Max % застройки в зависимости от этажности (высоты) объекта капитального строительства	Min отступы от границ земельного участка (м)
		min (кв.м)	max (кв.м)			
Стационарное медицинское обслуживание 3.4.2	Размещение объектов капитального строительства, предназначенных для оказания гражданам медицинской помощи в стационарах (больницы, родильные дома, научно-медицинские учреждения и прочие объекты, обеспечивающие оказание услуги по лечению в стационаре); размещение станций скорой помощи	15000	600000	3/12	36 – 1(4) 26 – 2(8) 20 – 3(12)	3
Земельные участки (территории) общего пользования 12.0	Размещение объектов улично-дорожной сети, автомобильных дорог и пешеходных тротуаров в границах населенных пунктов, пешеходных переходов, набережных, береговых полос водных объектов общего пользования, скверов, бульваров, площадей, проездов, малых архитектурных форм благоустройства	не устанавливается		-/10	75 для дорог и тротуаров	3

Вспомогательные виды разрешенного использования

Предельные (минимальные и (или) максимальные) размеры земельных участков и предельные параметры разрешенного строительства, реконструкции объектов капитального строительства применительно к вспомогательным видам разрешенного использования устанавливаются идентичными с соответствующими предельными (минимальными и (или) максимальными) размерами земельных участков и предельных параметров разрешенного строительства, реконструкции объектов капитального строительства, установленных для основных видов разрешенного использования и условно разрешенных видов использования, дополнительно к которым и совместно с которыми установлены вспомогательные виды разрешенного использования.

- Объекты гаражного назначения - 2.7.1
- Обслуживание автотранспорта - 4.9

Условно разрешенные виды использования

Наименова-ние и код ВРИ	Описание ВРИ	Предельные размеры земельных участков		Предельное количество этажей/Предельная высота (эт./м)	Max % застройки в зависимости от этажности (высоты) объекта капитального строительства	Min отступы от границ земельного участка (м)
		min (кв.м)	max (кв.м)			
Религиозное использование 3.7	Размещение объектов капитального строительства, предназначенных для отправления религиозных обрядов (церкви, соборы, храмы, часовни, монастыри, мечети, молельные дома); размещение объектов капитального строительства, предназначенных для постоянного местонахождения духовных лиц, паломников и послушников в связи с осуществлением ими религиозной службы, а также для осуществления благотворительной и религиозной образовательной деятельности (монастыри, скиты, воскресные школы, семинарии, духовные училища)	1500	50000	3/12 Для объектов капитального строительства, предназначенных для отправления религиозных обрядов (церкви, соборы, храмы, часовни, монастыри, мечети, молельные дома) - не устанавлив	50 Для объектов капитального строительства, предназначенных для отправления религиозных обрядов (церкви, соборы, храмы, часовни, монастыри, мечети, молельные дома) - не устанавливается	3

Наименова-ние и код ВРИ	Описание ВРИ	Предельные размеры земельных участков		Предельное количество этажей/Предельная высота (эт./м)	Max % застройки в зависимости от этажности (высоты) объекта капитального строительства	Min отступы от границ земельного участка (м)
		min (кв.м)	max (кв.м)			
				ается		

О-3 - ЗОНА ОБЪЕКТОВ ВЫСШЕГО И СРЕДНЕГО ПРОФЕССИОНАЛЬНОГО ОБРАЗОВАНИЯ

Зона предназначена для размещения образовательных учреждений высшего и среднего профессионального образования, научно-исследовательских учреждений, а также обслуживающих объектов, вспомогательных по отношению к основному назначению зоны.

Основные виды разрешенного использования

Наименова-ние и код ВРИ	Описание ВРИ	Предельные размеры земельных участков		Предельное количество этажей/Предельная высота (эт./м)	Max % застройки в зависимости от этажности (высоты) объекта капитального строительства	Min отступы от границ земельного участка (м)
		min (кв.м)	max (кв.м)			
Дошкольное, начальное и среднее общее образование 3.5.1	Размещение объектов капитального строительства, предназначенных для просвещения, дошкольного, начального и среднего общего образования (детские ясли, детские сады, школы, лицеи, гимназии, художественные, музыкальные школы, образовательные кружки и иные организации, осуществляющие деятельность по воспитанию,	для объектов дошкольного образования 4000 для объектов общеобраз	для объектов дошкольного образования 100000 для объектов общеобра	3/12, для объектов общеобразовательного назначения -4/16	36 – 1(4) 30 – 2(8) 24 – 3(12) 18 – 4(16)	3

Наименова-ние и код ВРИ	Описание ВРИ	Предельные размеры земельных участков		Предельное количество этажей/Предельная высота (эт./м)	Max % застройки в зависимости от этажности (высоты) объекта капитального строительства	Min отступы от границ земельного участка (м)
		min (кв.м)	max (кв.м)			
	образованию и просвещению)	овательного назначения 30000	зовательного назначения 100000			
Среднее и высшее профессиональное образование 3.5.2	Размещение объектов капитального строительства, предназначенных для профессионального образования и просвещения (профессиональные технические училища, колледжи, художественные, музыкальные училища, общества знаний, институты, университеты, организации по переподготовке и повышению квалификации специалистов и иные организации, осуществляющие деятельность по образованию и просвещению)	5000	1000000	5/20	40 - 1(4) 30 - 2(8) 24 - 3(12) 20 - 4(16) 18 - 5(20)	3
Земельные участки (территории) общего пользования 12.0	Размещение объектов улично-дорожной сети, автомобильных дорог и пешеходных тротуаров в границах населенных пунктов, пешеходных переходов, набережных, береговых полос водных объектов общего пользования, скверов, бульваров, площадей, проездов, малых архитектурных форм благоустройства	не устанавливается		-/10	75 для дорог и тротуаров	3

Вспомогательные виды разрешенного использования

Предельные (минимальные и (или) максимальные) размеры земельных участков и предельные параметры разрешенного строительства, реконструкции объектов капитального строительства применительно к вспомогательным видам разрешенного использования устанавливаются идентичными с соответствующими предельными (минимальными и (или) максимальными) размерами земельных участков и предельных параметров разрешенного строительства, реконструкции объектов капитального строительства, установленных для основных видов разрешенного использования и условно разрешенных видов использования, дополнительно к которым и совместно с которыми установлены вспомогательные виды разрешенного использования.

- Объекты гаражного назначения - 2.7.1
- Обслуживание автотранспорта - 4.9
- Социальное обслуживание - 3.2
- Магазины - 4.4
- Стационарное медицинское обслуживание - 3.4.2
- Общественное питание - 4.6

Условно разрешенные виды использования

Наименова-ние и код ВРИ	Описание ВРИ	Предельные размеры земельных участков		Предельное количество этажей/Предельная высота (эт./м)	Max % застройки в зависимости от этажности (высоты) объекта капитального строительства	Min отступы от границ земельного участка (м)
		min (кв.м)	max (кв.м)			
Религиозное использование 3.7	Размещение объектов капитального строительства, предназначенных для отправления религиозных обрядов (церкви, соборы, храмы, часовни, монастыри, мечети, молельные дома); размещение объектов капитального строительства, предназначенных для постоянного местонахождения духовных лиц, паломников и	1500	500000	3/12 Для объектов капитального строительства, предназначенных для	50 Для объектов капитального строительства, предназначенных для отправления религиозных обрядов (церкви, соборы, храмы,	3

Наименова-ние и код ВРИ	Описание ВРИ	Предельные размеры земельных участков		Предельное количество этажей/Предельная высота (эт./м)	Max % застройки в зависимости от этажности (высоты) объекта капитального строительства	Min отступы от границ земельного участка (м)
		min (кв.м)	max (кв.м)			
	послушников в связи с осуществлением ими религиозной службы, а также для осуществления благотворительной и религиозной образовательной деятельности (монастыри, скиты, воскресные школы, семинарии, духовные училища)			отправления религиозных обрядов (церкви, соборы, храмы, часовни, монастыри, мечети, молельные дома) - не устанавливается	часовни, монастыри, мечети, молельные дома) - не устанавливается	
Деловое управление 4.1	Размещение объектов капитального строительства с целью: размещения объектов управленческой деятельности, не связанной с государственным или муниципальным управлением и оказанием услуг, а также с целью обеспечения совершения сделок, не требующих передачи товара в момент их совершения между организациями, в том числе биржевая деятельность (за исключением банковской и страховой деятельности)	1000	30000	3/12	53 – 1(4) 42 – 2(8) 34 – 3(12)	3

Наименова-ние и код ВРИ	Описание ВРИ	Предельные размеры земельных участков		Предельное количество этажей/Предельная высота (эт./м)	Max % застройки в зависимости от этажности (высоты) объекта капитального строительства	Min отступы от границ земельного участка (м)
		min (кв.м)	max (кв.м)			
Социальное обслуживание 3.2	Размещение объектов капитального строительства, предназначенных для оказания гражданам социальной помощи (службы занятости населения, дома престарелых, дома ребенка, детские дома, пункты питания малоимущих граждан, пункты ночлега для бездомных граждан, службы психологической и бесплатной юридической помощи, социальные, пенсионные и иные службы, в которых осуществляется прием граждан по вопросам оказания социальной помощи и назначения социальных или пенсионных выплат); размещение объектов капитального строительства для размещения отделений почты и телеграфа; размещение объектов капитального строительства для размещения общественных некоммерческих организаций: благотворительных организаций, клубов по интересам	500 Для детских домов, домов ребенка - не менее 150 кв. м на одного воспитанника	200000	3/12, для дома ребенка - 2/8	60, для детских домов - 40	3
Обеспечение научной деятельности 3.9	Размещение объектов капитального строительства для проведения научных исследований и изысканий, испытаний опытных промышленных	2500	50000	3/12	61 – 1(4) 53 – 2(8) 47 – 3(12)	3

Наименова-ние и код ВРИ	Описание ВРИ	Предельные размеры земельных участков		Предельное количество этажей/Предельная высота (эт./м)	Max % застройки в зависимости от этажности (высоты) объекта капитального строительства	Min отступы от границ земельного участка (м)
		min (кв.м)	max (кв.м)			
	образцов, для размещения организаций, осуществляющих научные изыскания, исследования и разработки (научно-исследовательские институты, проектные институты, научные центры, опытно-конструкторские центры, государственные академии наук, в том числе отраслевые), проведения научной и селекционной работы, ведения сельского и лесного хозяйства для получения ценных с научной точки зрения образцов растительного и животного мира					
Амбулаторно-поликлиническое обслуживание 3.4.1	Размещение объектов капитального строительства, предназначенных для оказания гражданам амбулаторно-поликлинической медицинской помощи (поликлиники, фельдшерские пункты, пункты здравоохранения, центры матери и ребенка, диагностические центры, молочные кухни, станции донорства крови, клинические лаборатории)	0,1 га на 100 посещений в смену, но не менее 0,5 га на один объект. Подстанции скорой помощи - 0,2 - 0,4 га на один объект; для размещения транспорта предусматривается отапливаемая стоянка из расчета 36 кв. м на одно машиноместо.		4/16	60	3

Наименова-ние и код ВРИ	Описание ВРИ	Предельные размеры земельных участков		Предельное количество этажей/Предельная высота (эт./м)	Max % застройки в зависимости от этажности (высоты) объекта капитального строительства	Min отступы от границ земельного участка (м)
		min (кв.м)	max (кв.м)			
Среднее и высшее профессиональное образование 3.5.2	Размещение объектов капитального строительства, предназначенных для профессионального образования и просвещения (профессиональные технические училища, колледжи, художественные, музыкальные училища, общества знаний, институты, университеты, организации по переподготовке и повышению квалификации специалистов и иные организации, осуществляющие деятельность по образованию и просвещению)	5000	1000000	5/20	40 - 1(4) 30 - 2(8) 24 - 3(12) 20 - 4(16) 18 - 5(20)	3
Магазины 4.4	Размещение объектов капитального строительства, предназначенных для продажи товаров, торговая площадь которых составляет до 5000 кв. м	1000	10000	3/12	49 – 1(4) 38 – 2(8) 31 – 3(12)	3
Обслуживание автотранспорта 4.9	Размещение постоянных или временных гаражей с несколькими стояночными местами, стоянок (парковок), гаражей, в том числе многоярусных, не указанных в коде 2.7.1	1000	20000	3/12	75 – 1(4) 74 – 2(8) 72 – 3(12)	3
Объекты гаражного назначения 2.7.1	Размещение отдельно стоящих и пристроенных гаражей, в том числе подземных, предназначенных для хранения личного автотранспорта	1500	30000	3/12	75	3

Наименова-ние и код ВРИ	Описание ВРИ	Предельные размеры земельных участков		Предельное количество этажей/Предельная высота (эт./м)	Max % застройки в зависимости от этажности (высоты) объекта капитального строительства	Min отступы от границ земельного участка (м)
		min (кв.м)	max (кв.м)			
	граждан, с возможностью размещения автомобильных моек					
Культурное развитие 3.6	Размещение объектов капитального строительства, предназначенных для размещения в них музеев, выставочных залов, художественных галерей, домов культуры, библиотек, кинотеатров и кинозалов, театров, филармоний, планетариев; устройство площадок для празднеств и гуляний; размещение зданий и сооружений для размещения цирков, зверинцев, зоопарков, океанариумов	1000	1000000	3/50	50 – 1(50) 40 – 2(50) 33 – 3(50)	3

О-4 - ЗОНА ОБСЛУЖИВАНИЯ ОБЪЕКТОВ, НЕОБХОДИМЫХ ДЛЯ ОСУЩЕСТВЛЕНИЯ ПРОИЗВОДСТВЕННОЙ И ПРЕДПРИНИМАТЕЛЬСКОЙ ДЕЯТЕЛЬНОСТИ

Зона обслуживания объектов, необходимых для осуществления производственной и предпринимательской деятельности предназначена для размещения производственно-деловых объектов при соблюдении нижеприведенных видов разрешенного использования земельных участков и объектов капитального строительства.

Основные виды разрешенного использования

Наименова-ние и код ВРИ	Описание ВРИ	Предельные размеры земельных участков		Предельное количество этажей/Предельная высота (эт./м)	Max % застройки в зависимости от этажности (высоты) объекта капитального строительства	Min отступы от границ земельного участка (м)
		min (кв.м)	max (кв.м)			
Среднее и высшее профессиональное образование 3.5.2	Размещение объектов капитального строительства, предназначенных для профессионального образования и просвещения (профессиональные технические училища, колледжи, художественные, музыкальные училища, общества знаний, институты, университеты, организации по переподготовке и повышению квалификации специалистов и иные организации, осуществляющие деятельность по образованию и просвещению)	5000	1000000	5/20	40 - 1(4) 30 - 2(8) 24 - 3(12) 20 - 4(16) 18 - 5(20)	3

Наименова-ние и код ВРИ	Описание ВРИ	Предельные размеры земельных участков		Предельное количество этажей/Предельная высота (эт./м)	Max % застройки в зависимости от этажности (высоты) объекта капитального строительства	Min отступы от границ земельного участка (м)
		min (кв.м)	max (кв.м)			
Деловое управление 4.1	Размещение объектов капитального строительства с целью: размещения объектов управленческой деятельности, не связанной с государственным или муниципальным управлением и оказанием услуг, а также с целью обеспечения совершения сделок, не требующих передачи товара в момент их совершения между организациями, в том числе биржевая деятельность (за исключением банковской и страховой деятельности)	1000	30000	3/12	53 – 1(4) 42 – 2(8) 34 – 3(12)	3
Банковская и страховая деятельность 4.5	Размещение объектов капитального строительства, предназначенных для размещения организаций, оказывающих банковские и страховые	1500	5000	4/16	53 – 1(4) 42 – 2(8) 34 – 3(12) 29 – 4(16)	3
Обеспечение научной деятельности 3.9	Размещение объектов капитального строительства для проведения научных исследований и изысканий, испытаний опытных промышленных образцов, для размещения организаций, осуществляющих научные изыскания, исследования и разработки (научно-исследовательские	2500	50000	3/12	61 – 1(4) 53 – 2(8) 47 – 3(12)	3

Наименова-ние и код ВРИ	Описание ВРИ	Предельные размеры земельных участков		Предельное количество этажей/Предельная высота (эт./м)	Max % застройки в зависимости от этажности (высоты) объекта капитального строительства	Min отступы от границ земельного участка (м)
		min (кв.м)	max (кв.м)			
	институты, проектные институты, научные центры, опытно-конструкторские центры, государственные академии наук, в том числе отраслевые), проведения научной и селекционной работы, ведения сельского и лесного хозяйства для получения ценных с научной точки зрения образцов растительного и животного мира					
Амбулаторно-поликлиническое обслуживание 3.4.1	Размещение объектов капитального строительства, предназначенных для оказания гражданам амбулаторно-поликлинической медицинской помощи (поликлиники, фельдшерские пункты, пункты здравоохранения, центры матери и ребенка, диагностические центры, молочные кухни, станции донорства крови, клинические лаборатории)	0,1 га на 100 посещений в смену, но не менее 0,5 га на один объект. Подстанции скорой помощи - 0,2 - 0,4 га на один объект; для размещения транспорта предусматривается отапливаемая стоянка из расчета 36 кв. м на одно машиноместо.		4/16	60	3

Наименова-ние и код ВРИ	Описание ВРИ	Предельные размеры земельных участков		Предельное количество этажей/Предельная высота (эт./м)	Max % застройки в зависимости от этажности (высоты) объекта капитального строительства	Min отступы от границ земельного участка (м)
		min (кв.м)	max (кв.м)			
Культурное развитие 3.6	Размещение объектов капитального строительства, предназначенных для размещения в них музеев, выставочных залов, художественных галерей, домов культуры, библиотек, кинотеатров и кинозалов, театров, филармоний, планетариев; устройство площадок для празднеств и гуляний; размещение зданий и сооружений для размещения цирков, зверинцев, зоопарков, океанариумов	1000	1000000	3/50	50 – 1(50) 40 – 2(50) 33 – 3(50)	3
Развлечения 4.8	Размещение объектов капитального строительства, предназначенных для размещения: дискотек и танцевальных площадок, ночных клубов, аквапарков, боулинга, аттракционов, ипподромов, игровых автоматов (кроме игрового оборудования, используемого для проведения азартных игр) и игровых площадок; в игорных зонах также допускается размещение игорных заведений, залов игровых автоматов, используемых для проведения азартных игр, и игровых столов, а также размещение гостиниц и заведений общественного питания для посетителей игорных зон	5000	100000	3/12	53 – 1(4) 42 – 2(8) 34 – 3(12)	3

Наименова-ние и код ВРИ	Описание ВРИ	Предельные размеры земельных участков		Предельное количество этажей/Предельная высота (эт./м)	Max % застройки в зависимости от этажности (высоты) объекта капитального строительства	Min отступы от границ земельного участка (м)
		min (кв.м)	max (кв.м)			
Стационарное медицинское обслуживание 3.4.2	Размещение объектов капитального строительства, предназначенных для оказания гражданам медицинской помощи в стационарах (больницы, родильные дома, научно-медицинские учреждения и прочие объекты, обеспечивающие оказание услуги по лечению в стационаре); размещение станций скорой помощи	15000	600000	3/12	36 – 1(4) 26 – 2(8) 20 – 3(12)	3
Магазины 4.4	Размещение объектов капитального строительства, предназначенных для продажи товаров, торговая площадь которых составляет до 5000 кв. м	1000	10000	3/12	49 – 1(4) 38 – 2(8) 31 – 3(12)	3
Рынки 4.3	Размещение объектов капитального строительства, сооружений, предназначенных для организации постоянной или временной торговли (ярмарка, рынок, базар), с учетом того, что каждое из торговых мест не располагает торговой площадью более 200 кв. м; размещение гаражей и (или) стоянок для автомобилей сотрудников и посетителей рынка	1500	50000	2/30	45 – 1(30) 36 – 2(30)	3

Наименова-ние и код ВРИ	Описание ВРИ	Предельные размеры земельных участков		Предельное количество этажей/Предельная высота (эт./м)	Max % застройки в зависимости от этажности (высоты) объекта капитального строительства	Min отступы от границ земельного участка (м)
		min (кв.м)	max (кв.м)			
Объекты торговли (торговые центры, торгово-развлекательные центры (комплексы) 4.2	Размещение объектов капитального строительства, общей площадью свыше 5000 кв. м с целью размещения одной или нескольких организаций, осуществляющих продажу товаров, и (или) оказание услуг в соответствии с содержанием видов разрешенного использования с кодами 4.5 - 4.9; размещение гаражей и (или) стоянок для автомобилей сотрудников и посетителей торгового центра	10000	30000	4/16	50	3
Общественное питание 4.6	Размещение объектов капитального строительства в целях устройства мест общественного питания (рестораны, кафе, столовые, закусочные, бары)	500	1000	2/8	49 – 1(4) 38 – 2(8)	3
Гостиничное обслуживание 4.7	Размещение гостиниц, а также иных зданий, используемых с целью извлечения предпринимательской выгоды из предоставления жилого помещения для временного проживания в них	5000	100000	3/12	59 – 1(4) 51 – 2(8) 45 – 3(12)	3

Наименова-ние и код ВРИ	Описание ВРИ	Предельные размеры земельных участков		Предельное количество этажей/Предельная высота (эт./м)	Max % застройки в зависимости от этажности (высоты) объекта капитального строительства	Min отступы от границ земельного участка (м)
		min (кв.м)	max (кв.м)			
Обслуживание автотранспорта 4.9	Размещение постоянных или временных гаражей с несколькими стояночными местами, стоянок (парковок), гаражей, в том числе многоярусных, не указанных в коде 2.7.1	1000	20000	3/12	75 – 1(4) 74 – 2(8) 72 – 3(12)	3
Бытовое обслуживание 3.3	Размещение объектов капитального строительства, предназначенных для оказания населению или организациям бытовых услуг (мастерские мелкого ремонта, ателье, бани, парикмахерские, прачечные, химчистки, похоронные бюро)	1000	2500	4/16	59 – 1(4) 51 – 2(8) 45 – 3(12) 41 – 4(16)	3
Коммунальное обслуживание 3.1	Размещение объектов капитального строительства в целях обеспечения физических и юридических лиц коммунальными услугами, в частности: поставки воды, тепла, электричества, газа, предоставления услуг связи, отвода канализационных стоков, очистки и уборки объектов недвижимости (котельных, водозаборов, очистных сооружений, насосных станций, водопроводов, линий электропередач, трансформаторных подстанций, газопроводов, линий связи,	500	100000	3/12	75	3

Наименова-ние и код ВРИ	Описание ВРИ	Предельные размеры земельных участков		Предельное количество этажей/Предельная высота (эт./м)	Max % застройки в зависимости от этажности (высоты) объекта капитального строительства	Min отступы от границ земельного участка (м)
		min (кв.м)	max (кв.м)			
	телефонных станций, канализаций, стоянок, гаражей и мастерских для обслуживания уборочной и аварийной техники, а также зданий или помещений, предназначенных для приема физических и юридических лиц в связи с предоставлением им коммунальных услуг)					
Обеспечение внутреннего правопорядка 8.3	Размещение объектов капитального строительства, необходимых для подготовки и поддержания в готовности органов внутренних дел и спасательных служб, в которых существует военизированная служба; размещение объектов гражданской обороны, за исключением объектов гражданской обороны, являющихся частями производственных зданий	не устанавливается				3
Амбулаторное ветеринарное обслуживание 3.10.1	Размещение объектов капитального строительства, предназначенных для оказания ветеринарных услуг без содержания животных	2500	10000	3/12	61 – 1(4) 53 – 2(8) 47 – 3(12)	3

Наименова-ние и код ВРИ	Описание ВРИ	Предельные размеры земельных участков		Предельное количество этажей/Предельная высота (эт./м)	Max % застройки в зависимости от этажности (высоты) объекта капитального строительства	Min отступы от границ земельного участка (м)
		min (кв.м)	max (кв.м)			
Земельные участки (территории) общего пользования 12.0	Размещение объектов улично-дорожной сети, автомобильных дорог и пешеходных тротуаров в границах населенных пунктов, пешеходных переходов, набережных, береговых полос водных объектов общего пользования, скверов, бульваров, площадей, проездов, малых архитектурных форм благоустройства	не устанавливается		-/10	75 для дорог и тротуаров	3

Вспомогательные виды разрешенного использования

Предельные (минимальные и (или) максимальные) размеры земельных участков и предельные параметры разрешенного строительства, реконструкции объектов капитального строительства применительно к вспомогательным видам разрешенного использования устанавливаются идентичными с соответствующими предельными (минимальными и (или) максимальными) размерами земельных участков и предельных параметров разрешенного строительства, реконструкции объектов капитального строительства, установленных для основных видов разрешенного использования и условно разрешенных видов использования, дополнительно к которым и совместно с которыми установлены вспомогательные виды разрешенного использования.

- Объекты гаражного назначения - 2.7.1
- Обслуживание автотранспорта - 4.9
- Социальное обслуживание - 3.2
- Магазины - 4.4
- Стационарное медицинское обслуживание - 3.4.2
- Общественное питание - 4.6

Условно разрешенные виды использования

Наименова-ние и код ВРИ	Описание ВРИ	Предельные размеры земельных участков		Предельное количество этажей/Предельная высота (эт./м)	Max % застройки в зависимости от этажности (высоты) объекта капитального строительства	Min отступы от границ земельного участка (м)
		min (кв.м)	max (кв.м)			
Религиозное использование 3.7	Размещение объектов капитального строительства, предназначенных для отправления религиозных обрядов (церкви, соборы, храмы, часовни, монастыри, мечети, молельные дома); размещение объектов капитального строительства, предназначенных для постоянного местонахождения духовных лиц, паломников и послушников в связи с осуществлением ими религиозной службы, а также для осуществления благотворительной и религиозной образовательной деятельности (монастыри, скиты, воскресные школы, семинарии, духовные училища)	1500	50000	3/12 Для объектов капитального строительства, предназначенных для отправления религиозных обрядов (церкви, соборы, храмы, часовни, монастыри, мечети, молельные дома) - не устанавливается	50 Для объектов капитального строительства, предназначенных для отправления религиозных обрядов (церкви, соборы, храмы, часовни, монастыри, мечети, молельные дома) - не устанавливается	3

Наименова-ние и код ВРИ	Описание ВРИ	Предельные размеры земельных участков		Предельное количество этажей/Предельная высота (эт./м)	Max % застройки в зависимости от этажности (высоты) объекта капитального строительства	Min отступы от границ земельного участка (м)
		min (кв.м)	max (кв.м)			
Склады 6.9	Размещение сооружений, имеющих назначение по временному хранению, распределению и перевалке грузов (за исключением хранения стратегических запасов), не являющихся частями производственных комплексов, на которых был создан груз: промышленные базы, склады, погрузочные терминалы и доки, нефтехранилища и нефтеналивные станции, газовые хранилища и обслуживающие их газоконденсатные и газоперекачивающие станции, элеваторы и продовольственные склады, за исключением железнодорожных перевалочных складов	2500	50000	-/60	60	3

Статья 30. Градостроительные регламенты. Производственные зоны

П-4 - ЗОНА ПРОИЗВОДСТВЕННО-КОММУНАЛЬНЫХ ОБЪЕКТОВ IV-V КЛАССА ВРЕДНОСТИ

Зона предназначена для размещения производственно-коммунальных объектов IV-V класса вредности и ниже, иных объектов, в соответствии с нижеприведенными видами использования недвижимости.

Основные виды разрешенного использования

Наименование и код ВРИ	Описание ВРИ	Предельные размеры земельных участков		Предельное количество этажей/Предельная высота (эт./м)	Max % застройки в зависимости от этажности (высоты) объекта капитального строительства	Min отступы от границ земельного участка (м)
		min (кв.м)	max (кв.м)			
Производственная деятельность 6.0	Размещение объектов капитального строительства в целях добычи недр, их переработки, изготовления вещей промышленным способом.	1000	100000	-/100	60	5
Тяжелая промышленность 6.2	Размещение объектов капитального строительства горно-обогатительной и горно-перерабатывающей, металлургической, машиностроительной промышленности, а также изготовления и ремонта продукции судостроения, авиастроения, вагоностроения, машиностроения, станкостроения, а также другие подобные промышленные предприятия, для эксплуатации	10000	1000000	-/60	45	5

Наименова-ние и код ВРИ	Описание ВРИ	Предельные размеры земельных участков		Предельное количество этажей/Предельная высота (эт./м)	Max % застройки в зависимости от этажности (высоты) объекта капитального строительства	Min отступы от границ земельного участка (м)
		min (кв.м)	max (кв.м)			
	которых предусматривается установление охранных или санитарно-защитных зон, за исключением случаев, когда объект промышленности отнесен к иному виду разрешенного использования					
Автомобилестроительная промышленность 6.2.1	Размещение объектов капитального строительства, предназначенных для производства транспортных средств и оборудования, производства автомобилей, производства автомобильных кузовов, производства прицепов, полуприцепов и контейнеров, предназначенных для перевозки одним или несколькими видами транспорта, производства частей и принадлежностей автомобилей и их двигателей	5000	500000	-/60	55	5
Легкая промышленность 6.3	Размещение объектов капитального строительства, предназначенных для текстильной, фарфоро-фаянсовой, электронной промышленности	5000	500000	-/60	65	5

Наименова-ние и код ВРИ	Описание ВРИ	Предельные размеры земельных участков		Предельное количество этажей/Предельная высота (эт./м)	Max % застройки в зависимости от этажности (высоты) объекта капитального строительства	Min отступы от границ земельного участка (м)
		min (кв.м)	max (кв.м)			
Фармацевтическая промышленность 6.3.1	Размещение объектов капитального строительства, предназначенных для фармацевтического производства, в том числе объектов, в отношении которых предусматривается установление охранных или санитарно-защитных зон	10000	500000	-/60	50	5
Пищевая промышленность 6.4	Размещение объектов пищевой промышленности, по переработке сельскохозяйственной продукции способом, приводящим к их переработке в иную продукцию (консервирование, копчение, хлебопечение), в том числе для производства напитков, алкогольных напитков и табачных изделий	5000	1000000	-/60	50	5
Нефтехимическая промышленность 6.5	Размещение объектов капитального строительства, предназначенных для переработки углеводородного сырья, изготовления удобрений, полимеров, химической продукции бытового назначения и подобной продукции, а также другие подобные промышленные предприятия	10000	1000000	-/60	50	5

Наименова-ние и код ВРИ	Описание ВРИ	Предельные размеры земельных участков		Предельное количество этажей/Предельная высота (эт./м)	Max % застройки в зависимости от этажности (высоты) объекта капитального строительства	Min отступы от границ земельного участка (м)
		min (кв.м)	max (кв.м)			
Склады 6.9	Размещение сооружений, имеющих назначение по временному хранению, распределению и перевалке грузов (за исключением хранения стратегических запасов), не являющихся частями производственных комплексов, на которых был создан груз: промышленные базы, склады, погрузочные терминалы и доки, нефтехранилища и нефтеналивные станции, газовые хранилища и обслуживающие их газоконденсатные и газоперекачивающие станции, элеваторы и продовольственные склады, за исключением железнодорожных перевалочных складов	2500	50000	-/60	60	5
Целлюлозно-бумажная промышленность 6.11	Размещение объектов капитального строительства, предназначенных для целлюлозно-бумажного производства, производства целлюлозы, древесной массы, бумаги, картона и изделий из них, издательской и полиграфической деятельности, тиражирования записанных носителей информации	5000	50000	-/60	45	5

Наименова-ние и код ВРИ	Описание ВРИ	Предельные размеры земельных участков		Предельное количество этажей/Предельная высота (эт./м)	Max % застройки в зависимости от этажности (высоты) объекта капитального строительства	Min отступы от границ земельного участка (м)
		min (кв.м)	max (кв.м)			
Обслуживание автотранспорта 4.9	Размещение постоянных или временных гаражей с несколькими стояночными местами, стоянок (парковок), гаражей, в том числе многоярусных, не указанных в коде 2.7.1	1000	20000	3/12	75 – 1(4) 74 – 2(8) 72 – 3(12)	5
Объекты гаражного назначения 2.7.1	Размещение отдельно стоящих и пристроенных гаражей, в том числе подземных, предназначенных для хранения личного автотранспорта граждан, с возможностью размещения автомобильных моек	1500	30000	3/12	75	5
Объекты придорожного сервиса 4.9.1	Размещение автозаправочных станций (бензиновых, газовых); размещение магазинов сопутствующей торговли, зданий для организации общественного питания в качестве объектов придорожного сервиса; предоставление гостиничных услуг в качестве придорожного сервиса; размещение автомобильных моек и прачечных для автомобильных принадлежностей, мастерских, предназначенных для ремонта и обслуживания автомобилей и прочих объектов придорожного сервиса	1000	10000	2/10	43 – 1(10) 31 – 2(10)	5

Наименова-ние и код ВРИ	Описание ВРИ	Предельные размеры земельных участков		Предельное количество этажей/Предельная высота (эт./м)	Max % застройки в зависимости от этажности (высоты) объекта капитального строительства	Min отступы от границ земельного участка (м)
		min (кв.м)	max (кв.м)			
Земельные участки (территории) общего пользования 12.0	Размещение объектов улично-дорожной сети, автомобильных дорог и пешеходных тротуаров в границах населенных пунктов, пешеходных переходов, набережных, береговых полос водных объектов общего пользования, скверов, бульваров, площадей, проездов, малых архитектурных форм благоустройства	не устанавливается		-/10	75 для дорог и тротуаров	3

Вспомогательные виды разрешенного использования

Предельные (минимальные и (или) максимальные) размеры земельных участков и предельные параметры разрешенного строительства, реконструкции объектов капитального строительства применительно к вспомогательным видам разрешенного использования устанавливаются идентичными с соответствующими предельными (минимальными и (или) максимальными) размерами земельных участков и предельных параметров разрешенного строительства, реконструкции объектов капитального строительства, установленных для основных видов разрешенного использования и условно разрешенных видов использования, дополнительно к которым и совместно с которыми установлены вспомогательные виды разрешенного использования.

- Деловое управление - 4.1
- Банковская и страховая деятельность - 4.5
- Среднее и высшее профессиональное образование - 3.5.2
- Спорт - 5.1
- Религиозное использование - 3.7
- Магазины - 4.4
- Стационарное медицинское обслуживание - 3.4.2
- Общественное питание - 4.6

- Обеспечение научной деятельности - 3.9
- Рынки - 4.3
- Бытовое обслуживание - 3.3
- Коммунальное обслуживание - 3.1
- Обеспечение внутреннего правопорядка - 8.3
- Амбулаторное ветеринарное обслуживание - 3.10.1

Условно разрешенные виды использования

Наименова-ние и код ВРИ	Описание ВРИ	Предельные размеры земельных участков		Предельное количество этажей/Предельная высота (эт./м)	Max % застройки в зависимости от этажности (высоты) объекта капитального строительства	Min отступы от границ земельного участка (м)
		min (кв.м)	max (кв.м)			
Социальное обслуживание 3.2	Размещение объектов капитального строительства, предназначенных для оказания гражданам социальной помощи (службы занятости населения, дома престарелых, дома ребенка, детские дома, пункты питания малоимущих граждан, пункты ночлега для бездомных граждан, службы психологической и бесплатной юридической помощи, социальные, пенсионные и иные службы, в которых осуществляется прием граждан по вопросам оказания социальной помощи и назначения социальных или пенсионных выплат); размещение объектов капитального строительства для размещения отделений почты и телеграфа; размещение объектов	500 Для детских домов, домов ребенка - не менее 150 кв. м на одного воспитанника	200000	3/12, для дома ребенка - 2/8, для дома престарелых -5/20	60, для детских домов - 40	3

Наименова-ние и код ВРИ	Описание ВРИ	Предельные размеры земельных участков		Предельное количество этажей/Предельная высота (эт./м)	Max % застройки в зависимости от этажности (высоты) объекта капитального строительства	Min отступы от границ земельного участка (м)
		min (кв.м)	max (кв.м)			
	капитального строительства для размещения общественных некоммерческих организаций: благотворительных организаций, клубов по интересам					
Гостиничное обслуживание 4.7	Размещение гостиниц, а также иных зданий, используемых с целью извлечения предпринимательской выгоды из предоставления жилого помещения для временного проживания в них	5000	100000	3/12	59 – 1(4) 51 – 2(8) 45 – 3(12)	3

Статья 31. Градостроительные регламенты. Рекреационные зоны

Р-1 - ЗОНА ГОРОДСКИХ ПАРКОВ, СКВЕРОВ, БУЛЬВАРОВ

Зона предназначена для организации парков, скверов, бульваров, используемых в целях кратковременного отдыха, проведения досуга населения.

Основные виды разрешенного использования

Наименование и код ВРИ	Описание ВРИ	Предельные размеры земельных участков		Предельное количество этажей/Предельная высота (эт./м)	Max % застройки в зависимости от этажности (высоты) объекта капитального строительства	Min отступы от границ земельного участка (м)
		min (кв.м)	max (кв.м)			
Развлечения 4.8	Размещение объектов капитального строительства, предназначенных для размещения: дискотек и танцевальных площадок, ночных клубов, аквапарков, боулинга, аттракционов, ипподромов, игровых автоматов (кроме игрового оборудования, используемого для проведения азартных игр) и игровых площадок; в игорных зонах также допускается размещение игорных заведений, залов игровых автоматов, используемых для проведения азартных игр, и игровых столов, а также размещение гостиниц и заведений общественного питания для посетителей игорных зон	5000	100000	3/12	53 – 1(4) 42 – 2(8) 34 – 3(12)	3

Наименова-ние и код ВРИ	Описание ВРИ	Предельные размеры земельных участков		Предельное количество этажей/Предельная высота (эт./м)	Max % застройки в зависимости от этажности (высоты) объекта капитального строительства	Min отступы от границ земельного участка (м)
		min (кв.м)	max (кв.м)			
Земельные участки (территории) общего пользования 12.0	Размещение объектов улично-дорожной сети, автомобильных дорог и пешеходных тротуаров в границах населенных пунктов, пешеходных переходов, набережных, береговых полос водных объектов общего пользования, скверов, бульваров, площадей, проездов, малых архитектурных форм благоустройства	не устанавливается		-/10	75 для дорог и тротуаров	3

Вспомогательные виды разрешенного использования

Предельные (минимальные и (или) максимальные) размеры земельных участков и предельные параметры разрешенного строительства, реконструкции объектов капитального строительства применительно к вспомогательным видам разрешенного использования устанавливаются идентичными с соответствующими предельными (минимальными и (или) максимальными) размерами земельных участков и предельных параметров разрешенного строительства, реконструкции объектов капитального строительства, установленных для основных видов разрешенного использования и условно разрешенных видов использования, дополнительно к которым и совместно с которыми установлены вспомогательные виды разрешенного использования.

- Обслуживание автотранспорта - 4.9
- Объекты гаражного назначения - 2.7.1
- Магазины - 4.4
- Земельные участки (территории) общего пользования - 12.0

Условно разрешенные виды использования

Наименова-ние и код ВРИ	Описание ВРИ	Предельные размеры земельных участков		Предельное количество этажей/Предельная высота (эт./м)	Max % застройки в зависимости от этажности (высоты) объекта капитального строительства	Min отступы от границ земельного участка (м)
		min (кв.м)	max (кв.м)			
Спорт 5.1	Размещение объектов капитального строительства в качестве спортивных клубов, спортивных залов, бассейнов, устройство площадок для занятия спортом и физкультурой (беговые дорожки, спортивные сооружения, теннисные корты, поля для спортивной игры, автодромы, мотодромы, трамплины, трассы и спортивные стрельбища), в том числе водным (причалы и сооружения, необходимые для водных видов спорта и хранения соответствующего инвентаря); размещение спортивных баз и лагерей	5000	1000000	3/30	75 – 1(30) 43 – 2(30) 31 – 3(30) Для плоскостных сооружений - 75	3
Коммунальное обслуживание 3.1	Размещение объектов капитального строительства в целях обеспечения физических и юридических лиц коммунальными услугами, в частности: поставки воды, тепла, электричества, газа, предоставления услуг связи, отвода канализационных стоков, очистки и уборки объектов недвижимости (котельных, водозаборов, очистных сооружений,	500	100000	3/12	75	3

Наименова-ние и код ВРИ	Описание ВРИ	Предельные размеры земельных участков		Предельное количество этажей/Предельная высота (эт./м)	Max % застройки в зависимости от этажности (высоты) объекта капитального строительства	Min отступы от границ земельного участка (м)
		min (кв.м)	max (кв.м)			
	насосных станций, водопроводов, линий электропередач, трансформаторных подстанций, газопроводов, линий связи, телефонных станций, канализаций, стоянок, гаражей и мастерских для обслуживания уборочной и аварийной техники, а также зданий или помещений, предназначенных для приема физических и юридических лиц в связи с предоставлением им коммунальных услуг)					
Общественное питание 4.6	Размещение объектов капитального строительства в целях устройства мест общественного питания (рестораны, кафе, столовые, закусочные, бары)	500	1000	2/8	49 – 1(4) 38 – 2(8)	3

Р-2 - ЗОНА ЛЕСОПАРКОВ И ОТДЫХА

Зона предназначена для сохранения природного ландшафта, экологически чистой окружающей среды, а также для организации отдыха и досуга населения. Хозяйственная деятельность на территории зоны осуществляется в соответствии с режимом, установленным для лесов зеленой зоны городского округа, на основе лесного законодательства; допускается строительство обслуживающих культурно-развлекательных объектов, спортивных сооружений и комплексов, связанных с выполнением рекреационных функций территории.

Основные виды разрешенного использования

Наименование и код ВРИ	Описание ВРИ	Предельные размеры земельных участков		Предельное количество этажей/Предельная высота (эт./м)	Max % застройки в зависимости от этажности (высоты) объекта капитального строительства	Min отступы от границ земельного участка (м)
		min (кв.м)	max (кв.м)			
Культурное развитие 3.6	Размещение объектов капитального строительства, предназначенных для размещения в них музеев, выставочных залов, художественных галерей, домов культуры, библиотек, кинотеатров и кинозалов, театров, филармоний, планетариев; устройство площадок для празднеств и гуляний; размещение зданий и сооружений для размещения цирков, зверинцев, зоопарков, океанариумов	1000	1000000	3/50	50 – 1(50) 40 – 2(50) 33 – 3(50)	3
Земельные участки (территории) общего пользования 12.0	Размещение объектов улично-дорожной сети, автомобильных дорог и пешеходных тротуаров в границах населенных пунктов, пешеходных переходов, набережных, береговых полос водных объектов общего	не устанавливается		-/10	75 для дорог и тротуаров	3

Наименова-ние и код ВРИ	Описание ВРИ	Предельные размеры земельных участков		Предельное количество этажей/Предельная высота (эт./м)	Max % застройки в зависимости от этажности (высоты) объекта капитального строительства	Min отступы от границ земельного участка (м)
		min (кв.м)	max (кв.м)			
	пользования, скверов, бульваров, площадей, проездов, малых архитектурных форм благоустройства					

Вспомогательные виды разрешенного использования

Предельные (минимальные и (или) максимальные) размеры земельных участков и предельные параметры разрешенного строительства, реконструкции объектов капитального строительства применительно к вспомогательным видам разрешенного использования устанавливаются идентичными с соответствующими предельными (минимальными и (или) максимальными) размерами земельных участков и предельных параметров разрешенного строительства, реконструкции объектов капитального строительства, установленных для основных видов разрешенного использования и условно разрешенных видов использования, дополнительно к которым и совместно с которыми установлены вспомогательные виды разрешенного использования.

- Обслуживание автотранспорта - 4.9
- Объекты гаражного назначения - 2.7.1
- Коммунальное обслуживание - 3.1

Условно разрешенные виды использования

Наименова-ние и код ВРИ	Описание ВРИ	Предельные размеры земельных участков		Предельное количество этажей/Предельная высота (эт./м)	Max % застройки в зависимости от этажности (высоты) объекта капитального строительства	Min отступы от границ земельного участка (м)
		min (кв.м)	max (кв.м)			
Спорт 5.1	Размещение объектов капитального строительства в качестве спортивных клубов, спортивных залов, бассейнов, устройство площадок для занятия спортом и физкультурой (беговые дорожки, спортивные сооружения, теннисные корты, поля для спортивной игры, автодромы, мотодромы, трамплины, трассы и спортивные стрельбища), в том числе водным (причалы и сооружения, необходимые для водных видов спорта и хранения соответствующего инвентаря); размещение спортивных баз и лагерей	5000	1000000	3/30	75 – 1(30) 43 – 2(30) 31 – 3(30) Для плоскостных сооружений - 75	3
Амбулаторно-поликлиническое обслуживание 3.4.1	Размещение объектов капитального строительства, предназначенных для оказания гражданам амбулаторно-поликлинической медицинской помощи (поликлиники, фельдшерские пункты, пункты здравоохранения, центры матери и ребенка, диагностические центры, молочные кухни, станции донорства крови, клинические лаборатории)	0,1 га на 100 посещений в смену, но не менее 0,5 га на один объект. Подстанции скорой помощи - 0,2 - 0,4 га на один объект; для размещения транспорта предусматривается отапливаемая стоянка		3/12	60	3

Наименова-ние и код ВРИ	Описание ВРИ	Предельные размеры земельных участков		Предельное количество этажей/Предельная высота (эт./м)	Max % застройки в зависимости от этажности (высоты) объекта капитального строительства	Min отступы от границ земельного участка (м)
		min (кв.м)	max (кв.м)			
		из расчета 36 кв. м на одно машиноместо.				
Стационарное медицинское обслуживание 3.4.2	Размещение объектов капитального строительства, предназначенных для оказания гражданам медицинской помощи в стационарах (больницы, родильные дома, научно-медицинские учреждения и прочие объекты, обеспечивающие оказание услуги по лечению в стационаре); размещение станций скорой помощи	15000	600000	3/12	36 – 1(4) 26 – 2(8) 20 – 3(12)	3
Общественное питание 4.6	Размещение объектов капитального строительства в целях устройства мест общественного питания (рестораны, кафе, столовые, закусочные, бары)	500	1000	2/8	49 – 1(4) 38 – 2(8)	3
Санаторная деятельность 9.2.1	Размещение санаториев и профилакториев, обеспечивающих оказание услуги по лечению и оздоровлению населения; обустройство лечебно-оздоровительных местностей (пляжи, бюветы, места добычи целебной грязи); размещение лечебно-оздоровительных лагерей	5000	200000	4/20	60	3

Наименова-ние и код ВРИ	Описание ВРИ	Предельные размеры земельных участков		Предельное количество этажей/Предельная высота (эт./м)	Max % застройки в зависимости от этажности (высоты) объекта капитального строительства	Min отступы от границ земельного участка (м)
		min (кв.м)	max (кв.м)			
Религиозное использование 3.7	Размещение объектов капитального строительства, предназначенных для отправления религиозных обрядов (церкви, соборы, храмы, часовни, монастыри, мечети, молельные дома); размещение объектов капитального строительства, предназначенных для постоянного местонахождения духовных лиц, паломников и послушников в связи с осуществлением ими религиозной службы, а также для осуществления благотворительной и религиозной образовательной деятельности (монастыри, скиты, воскресные школы, семинарии, духовные училища)	1500	50000	3/12 Для объектов капитального строительства, предназначенных для отправления религиозных обрядов (церкви, соборы, храмы, часовни, монастыри, мечети, молельные дома) - не устанавливается	50 Для объектов капитального строительства, предназначенных для отправления религиозных обрядов (церкви, соборы, храмы, часовни, монастыри, мечети, молельные дома) - не устанавливается	3
Магазины 4.4	Размещение объектов капитального строительства, предназначенных для продажи товаров, торговая площадь которых составляет до 5000 кв. м	1000	10000	3/12	49 – 1(4) 38 – 2(8) 31 – 3(12)	3

Наименова-ние и код ВРИ	Описание ВРИ	Предельные размеры земельных участков		Предельное количество этажей/Предельная высота (эт./м)	Max % застройки в зависимости от этажности (высоты) объекта капитального строительства	Min отступы от границ земельного участка (м)
		min (кв.м)	max (кв.м)			
Объекты гаражного назначения 2.7.1	Размещение отдельно стоящих и пристроенных гаражей, в том числе подземных, предназначенных для хранения личного автотранспорта граждан, с возможностью размещения автомобильных моек	1500	30000	3/12	75	3
Обслуживание автотранспорта 4.9	Размещение постоянных или временных гаражей с несколькими стояночными местами, стоянок (парковок), гаражей, в том числе многоярусных, не указанных в коде 2.7.1	1000	20000	3/12	75 – 1(4) 74 – 2(8) 72 – 3(12)	3

Р-3 - ЗОНА ОБЪЕКТОВ, ПРЕДНАЗНАЧЕННЫХ ДЛЯ ЗАНЯТИЙ ФИЗИЧЕСКОЙКУЛЬТУРОЙ И СПОРТОМ

Зона предназначена для размещения спортивных сооружений и комплексов общегородского значения, а также обслуживающих объектов, вспомогательных по отношению к основному назначению зоны.

Основные виды разрешенного использования

Наименова-ние и код ВРИ	Описание ВРИ	Предельные размеры земельных участков		Предельное количество этажей/Предельная высота (эт./м)	Max % застройки в зависимости от этажности (высоты) объекта капитального строительства	Min отступы от границ земельного участка (м)
		min (кв.м)	max (кв.м)			
Спорт 5.1	Размещение объектов капитального строительства в качестве спортивных клубов, спортивных залов, бассейнов, устройство площадок для занятия спортом и физкультурой (беговые дорожки, спортивные сооружения, теннисные корты, поля для спортивной игры, автодромы, мотодромы, трамплины, трассы и спортивные стрельбища), в том числе водным (причалы и сооружения, необходимые для водных видов спорта и хранения соответствующего инвентаря); размещение спортивных баз и лагерей	5000	1000000	3/30	75 – 1(30) 43 – 2(30) 31 – 3(30) Для плоскостных сооружений - 75	3

Наименова-ние и код ВРИ	Описание ВРИ	Предельные размеры земельных участков		Предельное количество этажей/Предельная высота (эт./м)	Max % застройки в зависимости от этажности (высоты) объекта капитального строительства	Min отступы от границ земельного участка (м)
		min (кв.м)	max (кв.м)			
Земельные участки (территории) общего пользования 12.0	Размещение объектов улично-дорожной сети, автомобильных дорог и пешеходных тротуаров в границах населенных пунктов, пешеходных переходов, набережных, береговых полос водных объектов общего пользования, скверов, бульваров, площадей, проездов, малых архитектурных форм благоустройства	не устанавливается		-/10	75 для дорог и тротуаров	3

Вспомогательные виды разрешенного использования

Предельные (минимальные и (или) максимальные) размеры земельных участков и предельные параметры разрешенного строительства, реконструкции объектов капитального строительства применительно к вспомогательным видам разрешенного использования устанавливаются идентичными с соответствующими предельными (минимальными и (или) максимальными) размерами земельных участков и предельных параметров разрешенного строительства, реконструкции объектов капитального строительства, установленных для основных видов разрешенного использования и условно разрешенных видов использования, дополнительно к которым и совместно с которыми установлены вспомогательные виды разрешенного использования.

- Обслуживание автотранспорта - 4.9
- Объекты гаражного назначения - 2.7.1
- Культурное развитие - 3.6
- Магазины - 4.4
- Стационарное медицинское обслуживание - 3.4.2
- Бытовое обслуживание - 3.3
- Обеспечение внутреннего правопорядка - 8.3
- Общественное питание - 4.6

Условно разрешенные виды использования

Наименова-ние и код ВРИ	Описание ВРИ	Предельные размеры земельных участков		Предельное количество этажей/Предельная высота (эт./м)	Max % застройки в зависимости от этажности (высоты) объекта капитального строительства	Min отступы от границ земельного участка (м)
		min (кв.м)	max (кв.м)			
Религиозное использование 3.7	Размещение объектов капитального строительства, предназначенных для отправления религиозных обрядов (церкви, соборы, храмы, часовни, монастыри, мечети, молельные дома); размещение объектов капитального строительства, предназначенных для постоянного местонахождения духовных лиц, паломников и послушников в связи с осуществлением ими религиозной службы, а также для осуществления благотворительной и религиозной образовательной деятельности (монастыри, скиты, воскресные школы, семинарии, духовные училища)	1500	50000	3/12 Для объектов капитального строительства, предназначенных для отправления религиозных обрядов (церкви, соборы, храмы, часовни, монастыри, мечети, молельные дома) - не устанавливается	50 Для объектов капитального строительства, предназначенных для отправления религиозных обрядов (церкви, соборы, храмы, часовни, монастыри, мечети, молельные дома) - не устанавливается	3

Наименова-ние и код ВРИ	Описание ВРИ	Предельные размеры земельных участков		Предельное количество этажей/Предельная высота (эт./м)	Max % застройки в зависимости от этажности (высоты) объекта капитального строительства	Min отступы от границ земельного участка (м)
		min (кв.м)	max (кв.м)			
Деловое управление 4.1	Размещение объектов капитального строительства с целью: размещения объектов управленческой деятельности, не связанной с государственным или муниципальным управлением и оказанием услуг, а также с целью обеспечения совершения сделок, не требующих передачи товара в момент их совершения между организациями, в том числе биржевая деятельность (за исключением банковской и страховой деятельности)	1000	30000	3/12	53 – 1(4) 42 – 2(8) 34 – 3(12)	3
Магазины 4.4	Размещение объектов капитального строительства, предназначенных для продажи товаров, торговая площадь которых составляет до 5000 кв. м	1000	10000	3/12	49 – 1(4) 38 – 2(8) 31 – 3(12)	3
Объекты торговли (торговые центры, торгово-развлекательные центры (комплексы) 4.2	Размещение объектов капитального строительства, общей площадью свыше 5000 кв. м с целью размещения одной или нескольких организаций, осуществляющих продажу товаров, и (или) оказание услуг в соответствии с содержанием видов разрешенного использования с кодами 4.5 - 4.9; размещение гаражей и (или) стоянок для автомобилей сотрудников и	10000	30000	4/16	50	3

Наименова-ние и код ВРИ	Описание ВРИ	Предельные размеры земельных участков		Предельное количество этажей/Предельная высота (эт./м)	Max % застройки в зависимости от этажности (высоты) объекта капитального строительства	Min отступы от границ земельного участка (м)
		min (кв.м)	max (кв.м)			
	посетителей торгового центра					
Банковская и страховая деятельность 4.5	Размещение объектов капитального строительства, предназначенных для размещения организаций, оказывающих банковские и страховые	1500	5000	3/12	53 – 1(4) 42 – 2(8) 34 – 3(12)	3
Общественное питание 4.6	Размещение объектов капитального строительства в целях устройства мест общественного питания (рестораны, кафе, столовые, закусочные, бары)	500	1000	2/8	49 – 1(4) 38 – 2(8)	3
Гостиничное обслуживание 4.7	Размещение гостиниц, а также иных зданий, используемых с целью извлечения предпринимательской выгоды из предоставления жилого помещения для временного проживания в них	5000	100000	3/12	59 – 1(4) 51 – 2(8) 45 – 3(12)	3
Развлечения 4.8	Размещение объектов капитального строительства, предназначенных для размещения: дискотек и танцевальных площадок, ночных клубов, аквапарков, боулинга, аттракционов, ипподромов, игровых автоматов (кроме игрового оборудования, используемого для проведения азартных игр) и игровых площадок; в игорных зонах также допускается размещение игорных заведений, залов игровых автоматов, используемых для проведения	5000	100000	3/12	53 – 1(4) 42 – 2(8) 34 – 3(12)	3

Наименова-ние и код ВРИ	Описание ВРИ	Предельные размеры земельных участков		Предельное количество этажей/Предельная высота (эт./м)	Max % застройки в зависимости от этажности (высоты) объекта капитального строительства	Min отступы от границ земельного участка (м)
		min (кв.м)	max (кв.м)			
	азартных игр, и игровых столов, а также размещение гостиниц и заведений общественного питания для посетителей игорных зон					
Обслуживание автотранспорта 4.9	Размещение постоянных или временных гаражей с несколькими стояночными местами, стоянок (парковок), гаражей, в том числе многоярусных, не указанных в коде 2.7.1	1000	20000	3/12	75 – 1(4) 74 – 2(8) 72 – 3(12)	3

Статья 32. Градостроительные регламенты. Зоны инженерной и транспортной инфраструктур

Т-1 - ЗОНА ОБЪЕКТОВ ИНЖЕНЕРНОЙ ИНФРАСТРУКТУРЫ

Зона выделяется для размещения крупных объектов инженерной инфраструктуры; режим использования территории определяется в соответствии с назначением объекта согласно требований специальных нормативов и правил.

Т-2 - ЗОНА ОБЪЕКТОВ ТРАНСПОРТНОЙ ИНФРАСТРУКТУРЫ

Зона выделяется для размещения объектов для хранения автомобилей (гаражных кооперативов, стоянок автотранспорта); режим использования территории определяется в соответствии с назначением объекта согласно требований государственных градостроительных и специальных нормативов.

Статья 33. Градостроительные регламенты. Зоны специального назначения

СН-3 - ЗОНЫ ОЗЕЛЕНЕНИЯ СПЕЦИАЛЬНОГО НАЗНАЧЕНИЯ

Основные виды разрешенного использования

Наименование и код ВРИ	Описание ВРИ	Предельные размеры земельных участков		Предельное количество этажей/Предельная высота (эт./м)	Max % застройки в зависимости от этажности (высоты) объекта капитального строительства	Min отступы от границ земельного участка (м)
		min (кв.м)	max (кв.м)			
Охрана природных территорий 9.1	Сохранение отдельных естественных качеств окружающей природной среды путем ограничения хозяйственной деятельности в данной зоне, в частности: создание и уход за запретными полосами, создание и уход за защитными лесами, в том числе городскими лесами, лесами в лесопарках, и иная хозяйственная деятельность, разрешенная в защитных лесах, соблюдение режима использования природных ресурсов в заказниках, сохранение свойств земель, являющихся особо ценными	не устанавливается		0/0	0	3
Земельные участки (территории) общего пользования 12.0	Размещение объектов улично-дорожной сети, автомобильных дорог и пешеходных тротуаров в границах населенных пунктов, пешеходных переходов, набережных, береговых полос водных объектов общего	не устанавливается		-/10	75 для дорог и тротуаров	3

Наименование и код ВРИ	Описание ВРИ	Предельные размеры земельных участков		Предельное количество этажей/Предельная высота (эт./м)	Max % застройки в зависимости от этажности (высоты) объекта капитального строительства	Min отступы от границ земельного участка (м)
		min (кв.м)	max (кв.м)			
	пользования, скверов, бульваров, площадей, проездов, малых архитектурных форм благоустройства					

Статья 34. Градостроительные регламенты. Прочие зоны

ПР - ЗОН ПРОЧИХ ТЕРРИТОРИЙ

Зона предназначена для поддержания баланса открытых и застроенных пространств в использовании городских территорий. Территория зоны или ее части может быть при необходимости переведена в иные территориальные зоны при соблюдении процедур внесения изменений в Правила землепользования и застройки.

Основные виды разрешенного использования

Наименование и код ВРИ	Описание ВРИ	Предельные размеры земельных участков		Предельное количество этажей/Предельная высота (эт./м)	Max % застройки в зависимости от этажности (высоты) объекта капитального строительства	Min отступы от границ земельного участка (м)
		min (кв.м)	max (кв.м)			
Охрана природных территорий 9.1	Сохранение отдельных естественных качеств окружающей природной среды путем ограничения хозяйственной деятельности в данной зоне, в частности: создание и уход за запретными полосами, создание и	не устанавливается		0/0	0	3

Наименова-ние и код ВРИ	Описание ВРИ	Предельные размеры земельных участков		Предельное количество этажей/Предельная высота (эт./м)	Max % застройки в зависимости от этажности (высоты) объекта капитального строительства	Min отступы от границ земельного участка (м)
		min (кв.м)	max (кв.м)			
	уход за защитными лесами, в том числе городскими лесами, лесами в лесопарках, и иная хозяйственная деятельность, разрешенная в защитных лесах, соблюдение режима использования природных ресурсов в заказниках, сохранение свойств земель, являющихся особо ценными					
Обеспечение внутреннего правопорядка 8.3	Размещение объектов капитального строительства, необходимых для подготовки и поддержания в готовности органов внутренних дел и спасательных служб, в которых существует военизированная служба; размещение объектов гражданской обороны, за исключением объектов гражданской обороны, являющихся частями производственных зданий	не устанавливается				3
Земельные участки (территории) общего пользования 12.0	Размещение объектов улично-дорожной сети, автомобильных дорог и пешеходных тротуаров в границах населенных пунктов, пешеходных переходов, набережных, береговых полос водных объектов общего пользования, скверов, бульваров, площадей, проездов, малых архитектурных форм благоустройства	не устанавливается		-/10	75 для дорог и тротуаров	3

§ 2. ГРАДОСТРОИТЕЛЬНЫЕ РЕГЛАМЕНТЫ В ЧАСТИ ВИДОВ РАЗРЕШЕННОГО ИСПОЛЬЗОВАНИЯ ЗЕМЕЛЬНЫХ УЧАСТКОВ И ОБЪЕКТОВ КАПИТАЛЬНОГО СТРОИТЕЛЬСТВА И ПРЕДЕЛЬНЫХ (МИНИМАЛЬНЫХ И (ИЛИ) МАКСИМАЛЬНЫХ) РАЗМЕРОВ ЗЕМЕЛЬНЫХ УЧАСТКОВ И ПРЕДЕЛЬНЫХ ПАРАМЕТРОВ РАЗРЕШЕННОГО СТРОИТЕЛЬСТВА, РЕКОНСТРУКЦИИ ОБЪЕКТОВ КАПИТАЛЬНОГО СТРОИТЕЛЬСТВА ДЛЯ ТЕРРИТОРИИ ГОРОДСКОГО ОКРУГА ПОДОЛЬСК В ГРАНИЦАХ УЛИЦ: ПРОСПЕКТ ЮНЫХ ЛЕНИНЦЕВ, РЯЗАНОВСКОЕ ШОССЕ, ГРАНИЦА ГОРОДА, УЛ. КИРОВА, УЛ. Б. СЕРПУХОВСКАЯ, ГРАНИЦА ГОРОДА, УЛ. ВИШНЕВАЯ, ГРАНИЦА ГОРОДА

Статья 35. Градостроительные регламенты. Жилые зоны

Ж-1 – ЗОНА ЗАСТРОЙКИ МНОГОЭТАЖНЫМИ ЖИЛЫМИ ДОМАМИ

Зона предназначена для высокоплотной застройки многоквартирными многоэтажными (5-17 этажей) жилыми домами, допускается размещение объектов социального и культурно - бытового обслуживания населения, преимущественно местного значения, иных объектов согласно градостроительным регламентам.

Основные виды разрешенного использования

Наименование и код ВРИ	Описание ВРИ	Предельные размеры земельных участков		Предельное количество этажей/Предельная высота (эт./м)	Max % застройки в зависимости от этажности (высоты) объекта капитального строительства	Min отступы от границ земельного участка (м)
		min (кв.м)	max (кв.м)			
Среднеэтажная жилая застройка 2.5	Размещение жилых домов, предназначенных для разделения на квартиры, каждая из которых пригодна для постоянного проживания (жилые дома высотой не выше восьми надземных этажей, разделенных на две и более квартиры); благоустройство и озеленение; размещение подземных гаражей и автостоянок; обустройство спортивных и детских площадок,	10000	500000	8/32	59,9 – 1(4) 50,8 – 2(8) 44,1 – 3(12) 38,9 – 4(16) 34,8 – 5(20) 31,5 – 6(24) 28,8 – 7(28) 26,5 – 8(32)	3

Наименова-ние и код ВРИ	Описание ВРИ	Предельные размеры земельных участков		Предельное количество этажей/Предельная высота (эт./м)	Max % застройки в зависимости от этажности (высоты) объекта капитального строительства	Min отступы от границ земельного участка (м)
		min (кв.м)	max (кв.м)			
	площадок отдыха; размещение объектов обслуживания жилой застройки во встроенных, пристроенных и встроенно-пристроенных помещениях многоквартирного дома, если общая площадь таких помещений в многоквартирном доме не составляет более 20% общей площади помещений дома					
Многоэтажная жилая застройка (высотная застройка) 2.6	Размещение жилых домов, предназначенных для разделения на квартиры, каждая из которых пригодна для постоянного проживания (жилые дома высотой девять и выше этажей, включая подземные, разделенных на двадцать и более квартир); благоустройство и озеленение придомовых территорий; обустройство спортивных и детских площадок, хозяйственных площадок; размещение подземных гаражей и наземных автостоянок, размещение объектов обслуживания жилой застройки во встроенных, пристроенных и встроенно-пристроенных помещениях	10000	1000000	17/68	24,6 - 9(36) 23,0 - 10(40) 21,6 - 11(44) 20,3 - 12 (48) 19,2 - 13(52) 18,1 - 14(56) 17,2 - 15(60) 16,4 - 16(64) 15,7 - 17(68)	3

Наименова-ние и код ВРИ	Описание ВРИ	Предельные размеры земельных участков		Предельное количество этажей/Предельная высота (эт./м)	Max % застройки в зависимости от этажности (высоты) объекта капитального строительства	Min отступы от границ земельного участка (м)
		min (кв.м)	max (кв.м)			
	многоквартирного дома в отдельных помещениях дома, если площадь таких помещений в многоквартирном доме не составляет более 15% от общей площади дома					
Амбулаторно-поликлиническое обслуживание 3.4.1	Размещение объектов капитального строительства, предназначенных для оказания гражданам амбулаторно-поликлинической медицинской помощи (поликлиники, фельдшерские пункты, пункты здравоохранения, центры матери и ребенка, диагностические центры, молочные кухни, станции донорства крови, клинические лаборатории)	0,1 га на 100 посещений в смену, но не менее 0,5 га на один объект. Подстанции скорой помощи - 0,2 - 0,4 га на один объект; для размещения транспорта предусматривается отапливаемая стоянка из расчета 36 кв. м на одно машиноместо.		4/16	60	3
Стационарное медицинское обслуживание 3.4.2	Размещение объектов капитального строительства, предназначенных для оказания гражданам медицинской помощи в стационарах (больницы, родильные дома, научно-медицинские учреждения и прочие объекты, обеспечивающие оказание услуги по лечению в стационаре); размещение станций скорой помощи	15000	600000	3/12	36 – 1(4) 26 – 2(8) 20 – 3(12)	3

Наименова-ние и код ВРИ	Описание ВРИ	Предельные размеры земельных участков		Предельное количество этажей/Предельная высота (эт./м)	Max % застройки в зависимости от этажности (высоты) объекта капитального строительства	Min отступы от границ земельного участка (м)
		min (кв.м)	max (кв.м)			
Дошкольное, начальное и среднее общее образование 3.5.1	Размещение объектов капитального строительства, предназначенных для просвещения, дошкольного, начального и среднего общего образования (детские ясли, детские сады, школы, лицеи, гимназии, художественные, музыкальные школы, образовательные кружки и иные организации, осуществляющие деятельность по воспитанию, образованию и просвещению)	для объектов дошкольного образования 4000 для объектов общеобразовательного назначения 30000	для объектов дошкольного образования 100000 для объектов общеобразовательного назначения 100000	3/12, для объектов общеобразовательного назначения -4/16	36 – 1(4) 30 – 2(8) 24 – 3(12) 18 – 4(16)	3

Наименова-ние и код ВРИ	Описание ВРИ	Предельные размеры земельных участков		Предельное количество этажей/Предельная высота (эт./м)	Max % застройки в зависимости от этажности (высоты) объекта капитального строительства	Min отступы от границ земельного участка (м)
		min (кв.м)	max (кв.м)			
Среднее и высшее профессиональное образование 3.5.2	Размещение объектов капитального строительства, предназначенных для профессионального образования и просвещения (профессиональные технические училища, колледжи, художественные, музыкальные училища, общества знаний, институты, университеты, организации по переподготовке и повышению квалификации специалистов и иные организации, осуществляющие деятельность по образованию и просвещению)	5000	1000000	5/20	40 - 1(4) 30 - 2(8) 24 - 3(12) 20 - 4(16) 18 - 5(20)	3
Обеспечение внутреннего правопорядка 8.3	Размещение объектов капитального строительства, необходимых для подготовки и поддержания в готовности органов внутренних дел и спасательных служб, в которых существует военизированная служба; размещение объектов гражданской обороны, за исключением объектов гражданской обороны, являющихся частями производственных зданий	не устанавливается				3

Наименова-ние и код ВРИ	Описание ВРИ	Предельные размеры земельных участков		Предельное количество этажей/Предельная высота (эт./м)	Max % застройки в зависимости от этажности (высоты) объекта капитального строительства	Min отступы от границ земельного участка (м)
		min (кв.м)	max (кв.м)			
Земельные участки (территории) общего пользования 12.0	Размещение объектов улично-дорожной сети, автомобильных дорог и пешеходных тротуаров в границах населенных пунктов, пешеходных переходов, набережных, береговых полос водных объектов общего пользования, скверов, бульваров, площадей, проездов, малых архитектурных форм благоустройства	не устанавливается		-/10	75 для дорог и тротуаров	3

Вспомогательные виды разрешенного использования

Предельные (минимальные и (или) максимальные) размеры земельных участков и предельные параметры разрешенного строительства, реконструкции объектов капитального строительства применительно к вспомогательным видам разрешенного использования устанавливаются идентичными с соответствующими предельными (минимальными и (или) максимальными) размерами земельных участков и предельных параметров разрешенного строительства, реконструкции объектов капитального строительства, установленных для основных видов разрешенного использования и условно разрешенных видов использования, дополнительно к которым и совместно с которыми установлены вспомогательные виды разрешенного использования.

- Земельные участки (территории) общего пользования - 12.0
- Объекты гаражного назначения - 2.7.1
- Обслуживание автотранспорта - 4.9

Условно разрешенные виды использования

Наименова-ние и код ВРИ	Описание ВРИ	Предельные размеры земельных участков		Предельное количество этажей/Предельная высота (эт./м)	Max % застройки в зависимости от этажности (высоты) объекта капитального строительства	Min отступы от границ земельного участка (м)
		min (кв.м)	max (кв.м)			
Блокированная жилая застройка 2.3	Размещение жилого дома, не предназначенного для раздела на квартиры, имеющего одну или несколько общих стен с соседними жилыми домами (количеством этажей не более чем три, при общем количестве совмещенных домов не более десяти и каждый из которых предназначен для проживания одной семьи, имеет общую стену (общие стены) без проемов с соседним блоком или соседними блоками, расположен на отдельном земельном участке и имеет выход на территорию общего пользования (жилые дома блокированной застройки); разведение декоративных и плодовых деревьев, овощных и ягодных культур; размещение индивидуальных гаражей и иных вспомогательных сооружений; обустройство спортивных и детских площадок, площадок отдыха	600	30000	3/12	59,9 - 1(4) 50,8 – 2(8) 44,1 – 3(12)	3

Наименова-ние и код ВРИ	Описание ВРИ	Предельные размеры земельных участков		Предельное количество этажей/Предельная высота (эт./м)	Max % застройки в зависимости от этажности (высоты) объекта капитального строительства	Min отступы от границ земельного участка (м)
		min (кв.м)	max (кв.м)			
Малоэтажная многоквартирная жилая застройка 2.1.1	Размещение малоэтажного многоквартирного жилого дома (дом, пригодный для постоянного проживания, высотой до 4 этажей, включая мансардный); разведение декоративных и плодовых деревьев, овощных и ягодных культур; размещение индивидуальных гаражей и иных вспомогательных сооружений; обустройство спортивных и детских площадок, площадок отдыха; размещение объектов обслуживания жилой застройки во встроенных, пристроенных и встроенно-пристроенных помещениях малоэтажного многоквартирного дома, если общая площадь таких помещений в малоэтажном многоквартирном доме не составляет более 15% общей площади помещений дома	5000	100000	3/12	59,9 – 1(4) 50,8 – 2(8) 44,1 – 3(12)	3
Магазины 4.4	Размещение объектов капитального строительства, предназначенных для продажи товаров, торговая площадь которых составляет до 5000 кв. м	1000	10000	3/12	49 – 1(4) 38 – 2(8) 31 – 3(12)	3

Наименование и код ВРИ	Описание ВРИ	Предельные размеры земельных участков		Предельное количество этажей/Предельная высота (эт./м)	Max % застройки в зависимости от этажности (высоты) объекта капитального строительства	Min отступы от границ земельного участка (м)
		min (кв.м)	max (кв.м)			
Объекты торговли (торговые центры, торгово-развлекательные центры (комплексы) 4.2	Размещение объектов капитального строительства, общей площадью свыше 5000 кв. м с целью размещения одной или нескольких организаций, осуществляющих продажу товаров, и (или) оказание услуг в соответствии с содержанием видов разрешенного использования с кодами 4.5 - 4.9; размещение гаражей и (или) стоянок для автомобилей сотрудников и посетителей торгового центра	10000	30000	4/16	50	3
Бытовое обслуживание 3.3	Размещение объектов капитального строительства, предназначенных для оказания населению или организациям бытовых услуг (мастерские мелкого ремонта, ателье, бани, парикмахерские, прачечные, химчистки, похоронные бюро)	1000	2500	4/16	59 – 1(4) 51 – 2(8) 45 – 3(12) 41 – 4(16)	3
Общественное питание 4.6	Размещение объектов капитального строительства в целях устройства мест общественного питания (рестораны, кафе, столовые, закусочные, бары)	500	1000	2/8	49 – 1(4) 38 – 2(8)	3
Спорт 5.1	Размещение объектов капитального строительства в качестве спортивных клубов, спортивных залов, бассейнов,	5000	1000000	3/30	75 – 1(30) 43 – 2(30) 31 – 3(30)	3

Наименова-ние и код ВРИ	Описание ВРИ	Предельные размеры земельных участков		Предельное количество этажей/Предельная высота (эт./м)	Max % застройки в зависимости от этажности (высоты) объекта капитального строительства	Min отступы от границ земельного участка (м)
		min (кв.м)	max (кв.м)			
	устройство площадок для занятия спортом и физкультурой (беговые дорожки, спортивные сооружения, теннисные корты, поля для спортивной игры, автодромы, мотодромы, трамплины, трассы и спортивные стрельбища), в том числе водным (причалы и сооружения, необходимые для водных видов спорта и хранения соответствующего инвентаря); размещение спортивных баз и лагерей				Для плоскостных сооружений - 75	
Культурное развитие 3.6	Размещение объектов капитального строительства, предназначенных для размещения в них музеев, выставочных залов, художественных галерей, домов культуры, библиотек, кинотеатров и кинозалов, театров, филармоний, планетариев; устройство площадок для празднеств и гуляний; размещение зданий и сооружений для размещения цирков, зверинцев, зоопарков, океанариумов	1000	1000000	3/50	50 – 1(50) 40 – 2(50) 33 – 3(50)	3

Наименова-ние и код ВРИ	Описание ВРИ	Предельные размеры земельных участков		Предельное количество этажей/Предельная высота (эт./м)	Max % застройки в зависимости от этажности (высоты) объекта капитального строительства	Min отступы от границ земельного участка (м)
		min (кв.м)	max (кв.м)			
Обслуживание автотранспорта 4.9	Размещение постоянных или временных гаражей с несколькими стояночными местами, стоянок (парковок), гаражей, в том числе многоярусных, не указанных в коде 2.7.1	1000	20000	3/12	75 – 1(4) 74 – 2(8) 72 – 3(12)	3
Социальное обслуживание 3.2	Размещение объектов капитального строительства, предназначенных для оказания гражданам социальной помощи (службы занятости населения, дома престарелых, дома ребенка, детские дома, пункты питания малоимущих граждан, пункты ночлега для бездомных граждан, службы психологической и бесплатной юридической помощи, социальные, пенсионные и иные службы, в которых осуществляется прием граждан по вопросам оказания социальной помощи и назначения социальных или пенсионных выплат); размещение объектов капитального строительства для размещения отделений почты и телеграфа; размещение объектов капитального строительства для размещения общественных некоммерческих организаций:	500 Для детских домов, домов ребенка - не менее 150 кв. м на одного воспитанника	200000	3/12, для дома ребенка - 2/8, для дома престарелых -5/20	60, для детских домов - 40	3

Наименова-ние и код ВРИ	Описание ВРИ	Предельные размеры земельных участков		Предельное количество этажей/Предельная высота (эт./м)	Max % застройки в зависимости от этажности (высоты) объекта капитального строительства	Min отступы от границ земельного участка (м)
		min (кв.м)	max (кв.м)			
	благотворительных организаций, клубов по интересам					
Деловое управление 4.1	Размещение объектов капитального строительства с целью: размещения объектов управленческой деятельности, не связанной с государственным или муниципальным управлением и оказанием услуг, а также с целью обеспечения совершения сделок, не требующих передачи товара в момент их совершения между организациями, в том числе биржевая деятельность (за исключением банковской и страховой деятельности)	1000	30000	3/12	53 – 1(4) 42 – 2(8) 34 – 3(12)	3
Религиозное использование 3.7	Размещение объектов капитального строительства, предназначенных для отправления религиозных обрядов (церкви, соборы, храмы, часовни, монастыри, мечети, молельные дома); размещение объектов капитального строительства, предназначенных для постоянного местонахождения духовных лиц, паломников и послушников в связи с осуществлением ими религиозной службы, а также для осуществления	1500	50000	3/12 Для объектов капитального строительства, предназначенных для отправления религиозн	50 Для объектов капитального строительства, предназначенных для отправления религиозных обрядов (церкви, соборы, храмы, часовни, монастыри, мечети,	3

Наименова-ние и код ВРИ	Описание ВРИ	Предельные размеры земельных участков		Предельное количество этажей/Предельная высота (эт./м)	Max % застройки в зависимости от этажности (высоты) объекта капитального строительства	Min отступы от границ земельного участка (м)
		min (кв.м)	max (кв.м)			
	благотворительной и религиозной образовательной деятельности (монастыри, скиты, воскресные школы, семинарии, духовные училища)			ых обрядов (церкви, соборы, храмы, часовни, монастыри, мечети, молельные дома) - не устанавливается	молельные дома) - не устанавливается	
Гостиничное обслуживание 4.7	Размещение гостиниц, а также иных зданий, используемых с целью извлечения предпринимательской выгоды из предоставления жилого помещения для временного проживания в них	5000	100000	3/12	59 – 1(4) 51 – 2(8) 45 – 3(12)	3
Коммунальное обслуживание 3.1	Размещение объектов капитального строительства в целях обеспечения физических и юридических лиц коммунальными услугами, в частности: поставки воды, тепла, электричества, газа, предоставления услуг связи, отвода канализационных стоков, очистки и уборки объектов недвижимости (котельных, водозаборов, очистных сооружений,	500	100000	3/12	75	3

Наименова-ние и код ВРИ	Описание ВРИ	Предельные размеры земельных участков		Предельное количество этажей/Предельная высота (эт./м)	Max % застройки в зависимости от этажности (высоты) объекта капитального строительства	Min отступы от границ земельного участка (м)
		min (кв.м)	max (кв.м)			
	насосных станций, водопроводов, линий электропередач, трансформаторных подстанций, газопроводов, линий связи, телефонных станций, канализаций, стоянок, гаражей и мастерских для обслуживания уборочной и аварийной техники, а также зданий или помещений, предназначенных для приема физических и юридических лиц в связи с предоставлением им коммунальных услуг)					
Объекты гаражного назначения 2.7.1	Размещение отдельно стоящих и пристроенных гаражей, в том числе подземных, предназначенных для хранения личного автотранспорта граждан, с возможностью размещения автомобильных моек	1500	30000	3/12	75	3
Банковская и страховая деятельность 4.5	Размещение объектов капитального строительства, предназначенных для размещения организаций, оказывающих банковские и страховые	1500	5000	3/12	53 – 1(4) 42 – 2(8) 34 – 3(12)	3
Развлечения 4.8	Размещение объектов капитального строительства, предназначенных для размещения: дискотек и танцевальных площадок, ночных клубов, аквапарков, боулинга, аттракционов, ипподромов,	5000	100000	3/12	53 – 1(4) 42 – 2(8) 34 – 3(12)	3

Наименова-ние и код ВРИ	Описание ВРИ	Предельные размеры земельных участков		Предельное количество этажей/Предельная высота (эт./м)	Max % застройки в зависимости от этажности (высоты) объекта капитального строительства	Min отступы от границ земельного участка (м)
		min (кв.м)	max (кв.м)			
	игровых автоматов (кроме игрового оборудования, используемого для проведения азартных игр) и игровых площадок; в игорных зонах также допускается размещение игорных заведений, залов игровых автоматов, используемых для проведения азартных игр, и игровых столов, а также размещение гостиниц и заведений общественного питания для посетителей игорных зон					

Ж-2 – ЗОНА ЗАСТРОЙКИ СРЕДНЕЭТАЖНЫМИ И МАЛОЭТАЖНЫМИ ЖИЛЫМИ ДОМАМИ

Зона предназначена для застройки средней плотности многоквартирными среднеэтажными и малоэтажными жилыми домами, допускается размещение объектов социального и культурно - бытового обслуживания населения, преимущественно местного значения, иных объектов согласно градостроительным регламентам.

Основные виды разрешенного использования

Наименование и код ВРИ	Описание ВРИ	Предельные размеры земельных участков		Предельное количество этажей/Предельная высота (эт./м)	Max % застройки в зависимости от этажности (высоты) объекта капитального строительства	Min отступы от границ земельного участка (м)
		min (кв.м)	max (кв.м)			
Блокированная жилая застройка 2.3	Размещение жилого дома, не предназначенного для раздела на квартиры, имеющего одну или несколько общих стен с соседними жилыми домами (количеством этажей не более чем три, при общем количестве совмещенных домов не более десяти и каждый из которых предназначен для проживания одной семьи, имеет общую стену (общие стены) без проемов с соседним блоком или соседними блоками, расположен на отдельном земельном участке и имеет выход на территорию общего пользования (жилые дома блокированной застройки); разведение декоративных и плодовых деревьев, овощных и ягодных культур; размещение индивидуальных гаражей	600	30000	3/12	59,9 - 1(4) 50,8 – 2(8) 44,1 – 3(12)	3

Наименова-ние и код ВРИ	Описание ВРИ	Предельные размеры земельных участков		Предельное количество этажей/Предельная высота (эт./м)	Max % застройки в зависимости от этажности (высоты) объекта капитального строительства	Min отступы от границ земельного участка (м)
		min (кв.м)	max (кв.м)			
	и иных вспомогательных сооружений; обустройство спортивных и детских площадок, площадок отдыха					
Малоэтажная многоквартирная жилая застройка 2.1.1	Размещение малоэтажного многоквартирного жилого дома (дом, пригодный для постоянного проживания, высотой до 4 этажей, включая мансардный); разведение декоративных и плодовых деревьев, овощных и ягодных культур; размещение индивидуальных гаражей и иных вспомогательных сооружений; обустройство спортивных и детских площадок, площадок отдыха; размещение объектов обслуживания жилой застройки во встроенных, пристроенных и встроенно-пристроенных помещениях малоэтажного многоквартирного дома, если общая площадь таких помещений в малоэтажном многоквартирном доме не составляет более 15% общей площади помещений дома	5000	100000	3/12	59,9 – 1(4) 50,8 – 2(8) 44,1 – 3(12)	3

Наименова-ние и код ВРИ	Описание ВРИ	Предельные размеры земельных участков		Предельное количество этажей/Предельная высота (эт./м)	Max % застройки в зависимости от этажности (высоты) объекта капитального строительства	Min отступы от границ земельного участка (м)
		min (кв.м)	max (кв.м)			
Амбулаторно-поликлиническое обслуживание 3.4.1	Размещение объектов капитального строительства, предназначенных для оказания гражданам амбулаторно-поликлинической медицинской помощи (поликлиники, фельдшерские пункты, пункты здравоохранения, центры матери и ребенка, диагностические центры, молочные кухни, станции донорства крови, клинические лаборатории)	0,1 га на 100 посещений в смену, но не менее 0,5 га на один объект. Подстанции скорой помощи - 0,2 - 0,4 га на один объект; для размещения транспорта предусматривается отапливаемая стоянка из расчета 36 кв. м на одно машиноместо.		4/16	60	3
Стационарное медицинское обслуживание 3.4.2	Размещение объектов капитального строительства, предназначенных для оказания гражданам медицинской помощи в стационарах (больницы, родильные дома, научно-медицинские учреждения и прочие объекты, обеспечивающие оказание услуги по лечению в стационаре); размещение станций скорой помощи	15000	600000	3/12	36 – 1(4) 26 – 2(8) 20 – 3(12)	3

Наименова-ние и код ВРИ	Описание ВРИ	Предельные размеры земельных участков		Предельное количество этажей/Предельная высота (эт./м)	Max % застройки в зависимости от этажности (высоты) объекта капитального строительства	Min отступы от границ земельного участка (м)
		min (кв.м)	max (кв.м)			
Дошкольное, начальное и среднее общее образование 3.5.1	Размещение объектов капитального строительства, предназначенных для просвещения, дошкольного, начального и среднего общего образования (детские ясли, детские сады, школы, лицеи, гимназии, художественные, музыкальные школы, образовательные кружки и иные организации, осуществляющие деятельность по воспитанию, образованию и просвещению)	для объектов дошкольного образования 4000 для объектов общеобразовательного назначения 30000	для объектов дошкольного образования 100000 для объектов общеобразовательного назначения 100000	3/12, для объектов общеобразовательного назначения -4/16	36 – 1(4) 30 – 2(8) 24 – 3(12) 18 – 4(16)	3

Наименова-ние и код ВРИ	Описание ВРИ	Предельные размеры земельных участков		Предельное количество этажей/Предельная высота (эт./м)	Max % застройки в зависимости от этажности (высоты) объекта капитального строительства	Min отступы от границ земельного участка (м)
		min (кв.м)	max (кв.м)			
Среднее и высшее профессиональное образование 3.5.2	Размещение объектов капитального строительства, предназначенных для профессионального образования и просвещения (профессиональные технические училища, колледжи, художественные, музыкальные училища, общества знаний, институты, университеты, организации по переподготовке и повышению квалификации специалистов и иные организации, осуществляющие деятельность по образованию и просвещению)	5000	1000000	5/20	40 - 1(4) 30 - 2(8) 24 - 3(12) 20 - 4(16) 18 - 5(20)	3
Обеспечение внутреннего правопорядка 8.3	Размещение объектов капитального строительства, необходимых для подготовки и поддержания в готовности органов внутренних дел и спасательных служб, в которых существует военизированная служба; размещение объектов гражданской обороны, за исключением объектов гражданской обороны, являющихся частями производственных зданий	не устанавливается				3

Наименова-ние и код ВРИ	Описание ВРИ	Предельные размеры земельных участков		Предельное количество этажей/Предельная высота (эт./м)	Max % застройки в зависимости от этажности (высоты) объекта капитального строительства	Min отступы от границ земельного участка (м)
		min (кв.м)	max (кв.м)			
Земельные участки (территории) общего пользования 12.0	Размещение объектов улично-дорожной сети, автомобильных дорог и пешеходных тротуаров в границах населенных пунктов, пешеходных переходов, набережных, береговых полос водных объектов общего пользования, скверов, бульваров, площадей, проездов, малых архитектурных форм благоустройства	не устанавливается		-/10	75 для дорог и тротуаров	3

Вспомогательные виды разрешенного использования

Предельные (минимальные и (или) максимальные) размеры земельных участков и предельные параметры разрешенного строительства, реконструкции объектов капитального строительства применительно к вспомогательным видам разрешенного использования устанавливаются идентичными с соответствующими предельными (минимальными и (или) максимальными) размерами земельных участков и предельных параметров разрешенного строительства, реконструкции объектов капитального строительства, установленных для основных видов разрешенного использования и условно разрешенных видов использования, дополнительно к которым и совместно с которыми установлены вспомогательные виды разрешенного использования.

- Объекты гаражного назначения - 2.7.1
- Обслуживание автотранспорта - 4.9

Условно разрешенные виды использования

Наименова-ние и код ВРИ	Описание ВРИ	Предельные размеры земельных участков		Предельное количество этажей/Предельная высота (эт./м)	Max % застройки в зависимости от этажности (высоты) объекта капитального строительства	Min отступы от границ земельного участка (м)
		min (кв.м)	max (кв.м)			
Среднеэтажная жилая застройка 2.5	Размещение жилых домов, предназначенных для разделения на квартиры, каждая из которых пригодна для постоянного проживания (жилые дома высотой не выше восьми надземных этажей, разделенных на две и более квартиры); благоустройство и озеленение; размещение подземных гаражей и автостоянок; обустройство спортивных и детских площадок, площадок отдыха; размещение объектов обслуживания жилой застройки во встроенных, пристроенных и встроенно-пристроенных помещениях многоквартирного дома, если общая площадь таких помещений в многоквартирном доме не составляет более 20% общей площади помещений дома	10000	500000	8/32	59,9 – 1(4) 50,8 – 2(8) 44,1 – 3(12) 38,9 – 4(16) 34,8 – 5(20) 31,5 – 6(24) 28,8 – 7(28) 26,5 – 8(32)	3
Магазины 4.4	Размещение объектов капитального строительства, предназначенных для продажи товаров, торговая площадь которых составляет до 5000 кв. м	1000	10000	3/12	49 – 1(4) 38 – 2(8) 31 – 3(12)	3

Наименование и код ВРИ	Описание ВРИ	Предельные размеры земельных участков		Предельное количество этажей/Предельная высота (эт./м)	Max % застройки в зависимости от этажности (высоты) объекта капитального строительства	Min отступы от границ земельного участка (м)
		min (кв.м)	max (кв.м)			
Объекты торговли (торговые центры, торгово-развлекательные центры (комплексы) 4.2	Размещение объектов капитального строительства, общей площадью свыше 5000 кв. м с целью размещения одной или нескольких организаций, осуществляющих продажу товаров, и (или) оказание услуг в соответствии с содержанием видов разрешенного использования с кодами 4.5 - 4.9; размещение гаражей и (или) стоянок для автомобилей сотрудников и посетителей торгового центра	5000	30000	4/16	50	3
Бытовое обслуживание 3.3	Размещение объектов капитального строительства, предназначенных для оказания населению или организациям бытовых услуг (мастерские мелкого ремонта, ателье, бани, парикмахерские, прачечные, химчистки, похоронные бюро)	1000	2500	4/16	59 – 1(4) 51 – 2(8) 45 – 3(12) 41 – 4(16)	3
Общественное питание 4.6	Размещение объектов капитального строительства в целях устройства мест общественного питания (рестораны, кафе, столовые, закусочные, бары)	500	1000	2/8	49 – 1(4) 38 – 2(8)	3
Спорт 5.1	Размещение объектов капитального строительства в качестве спортивных клубов, спортивных залов, бассейнов,	5000	1000000	3/30	75 – 1(30) 43 – 2(30) 31 – 3(30)	3

Наименова-ние и код ВРИ	Описание ВРИ	Предельные размеры земельных участков		Предельное количество этажей/Предельная высота (эт./м)	Max % застройки в зависимости от этажности (высоты) объекта капитального строительства	Min отступы от границ земельного участка (м)
		min (кв.м)	max (кв.м)			
	устройство площадок для занятия спортом и физкультурой (беговые дорожки, спортивные сооружения, теннисные корты, поля для спортивной игры, автодромы, мотодромы, трамплины, трассы и спортивные стрельбища), в том числе водным (причалы и сооружения, необходимые для водных видов спорта и хранения соответствующего инвентаря); размещение спортивных баз и лагерей				Для плоскостных сооружений - 75	
Культурное развитие 3.6	Размещение объектов капитального строительства, предназначенных для размещения в них музеев, выставочных залов, художественных галерей, домов культуры, библиотек, кинотеатров и кинозалов, театров, филармоний, планетариев; устройство площадок для празднеств и гуляний; размещение зданий и сооружений для размещения цирков, зверинцев, зоопарков, океанариумов	1000	1000000	3/50	50 – 1(50) 40 – 2(50) 33 – 3(50)	3

Наименова-ние и код ВРИ	Описание ВРИ	Предельные размеры земельных участков		Предельное количество этажей/Предельная высота (эт./м)	Max % застройки в зависимости от этажности (высоты) объекта капитального строительства	Min отступы от границ земельного участка (м)
		min (кв.м)	max (кв.м)			
Обслуживание автотранспорта 4.9	Размещение постоянных или временных гаражей с несколькими стояночными местами, стоянок (парковок), гаражей, в том числе многоярусных, не указанных в коде 2.7.1	1000	20000	3/12	75 – 1(4) 74 – 2(8) 72 – 3(12)	3
Социальное обслуживание 3.2	Размещение объектов капитального строительства, предназначенных для оказания гражданам социальной помощи (службы занятости населения, дома престарелых, дома ребенка, детские дома, пункты питания малоимущих граждан, пункты ночлега для бездомных граждан, службы психологической и бесплатной юридической помощи, социальные, пенсионные и иные службы, в которых осуществляется прием граждан по вопросам оказания социальной помощи и назначения социальных или пенсионных выплат); размещение объектов капитального строительства для размещения отделений почты и телеграфа; размещение объектов капитального строительства для размещения общественных некоммерческих организаций:	500 Для детских домов, домов ребенка - не менее 150 кв. м на одного воспитанника	200000	3/12, для дома ребенка - 2/8, для дома престарелых -5/20	60, для детских домов - 40	3

Наименова-ние и код ВРИ	Описание ВРИ	Предельные размеры земельных участков		Предельное количество этажей/Предельная высота (эт./м)	Max % застройки в зависимости от этажности (высоты) объекта капитального строительства	Min отступы от границ земельного участка (м)
		min (кв.м)	max (кв.м)			
	благотворительных организаций, клубов по интересам					
Деловое управление 4.1	Размещение объектов капитального строительства с целью: размещения объектов управленческой деятельности, не связанной с государственным или муниципальным управлением и оказанием услуг, а также с целью обеспечения совершения сделок, не требующих передачи товара в момент их совершения между организациями, в том числе биржевая деятельность (за исключением банковской и страховой деятельности)	1000	30000	3/12	53 – 1(4) 42 – 2(8) 34 – 3(12)	3
Религиозное использование 3.7	Размещение объектов капитального строительства, предназначенных для отправления религиозных обрядов (церкви, соборы, храмы, часовни, монастыри, мечети, молельные дома); размещение объектов капитального строительства, предназначенных для постоянного местонахождения духовных лиц, паломников и послушников в связи с осуществлением ими религиозной службы, а также для осуществления	1500	50000	3/12 Для объектов капитального строительства, предназначенных для отправления религиозн	50 Для объектов капитального строительства, предназначенных для отправления религиозных обрядов (церкви, соборы, храмы, часовни, монастыри, мечети,	3

Наименова-ние и код ВРИ	Описание ВРИ	Предельные размеры земельных участков		Предельное количество этажей/Предельная высота (эт./м)	Max % застройки в зависимости от этажности (высоты) объекта капитального строительства	Min отступы от границ земельного участка (м)
		min (кв.м)	max (кв.м)			
	благотворительной и религиозной образовательной деятельности (монастыри, скиты, воскресные школы, семинарии, духовные училища)			ых обрядов (церкви, соборы, храмы, часовни, монастыри, мечети, молельные дома) - не устанавливается	молельные дома) - не устанавливается	
Гостиничное обслуживание 4.7	Размещение гостиниц, а также иных зданий, используемых с целью извлечения предпринимательской выгоды из предоставления жилого помещения для временного проживания в них	5000	100000	3/12	59 – 1(4) 51 – 2(8) 45 – 3(12)	3
Коммунальное обслуживание 3.1	Размещение объектов капитального строительства в целях обеспечения физических и юридических лиц коммунальными услугами, в частности: поставки воды, тепла, электричества, газа, предоставления услуг связи, отвода канализационных стоков, очистки и уборки объектов недвижимости (котельных, водозаборов, очистных сооружений,	500	100000	3/12	75	3

Наименова-ние и код ВРИ	Описание ВРИ	Предельные размеры земельных участков		Предельное количество этажей/Предельная высота (эт./м)	Max % застройки в зависимости от этажности (высоты) объекта капитального строительства	Min отступы от границ земельного участка (м)
		min (кв.м)	max (кв.м)			
	насосных станций, водопроводов, линий электропередач, трансформаторных подстанций, газопроводов, линий связи, телефонных станций, канализаций, стоянок, гаражей и мастерских для обслуживания уборочной и аварийной техники, а также зданий или помещений, предназначенных для приема физических и юридических лиц в связи с предоставлением им коммунальных услуг)					
Объекты гаражного назначения 2.7.1	Размещение отдельно стоящих и пристроенных гаражей, в том числе подземных, предназначенных для хранения личного автотранспорта граждан, с возможностью размещения автомобильных моек	1500	30000	3/12	75	3
Банковская и страховая деятельность 4.5	Размещение объектов капитального строительства, предназначенных для размещения организаций, оказывающих банковские и страховые	1500	5000	3/12	53 – 1(4) 42 – 2(8) 34 – 3(12)	3
Развлечения 4.8	Размещение объектов капитального строительства, предназначенных для размещения: дискотек и танцевальных площадок, ночных клубов, аквапарков, боулинга, аттракционов, ипподромов,	5000	100000	3/12	53 – 1(4) 42 – 2(8) 34 – 3(12)	3

Наименова-ние и код ВРИ	Описание ВРИ	Предельные размеры земельных участков		Предельное количество этажей/Предельная высота (эт./м)	Max % застройки в зависимости от этажности (высоты) объекта капитального строительства	Min отступы от границ земельного участка (м)
		min (кв.м)	max (кв.м)			
	игровых автоматов (кроме игрового оборудования, используемого для проведения азартных игр) и игровых площадок; в игорных зонах также допускается размещение игорных заведений, залов игровых автоматов, используемых для проведения азартных игр, и игровых столов, а также размещение гостиниц и заведений общественного питания для посетителей игорных зон					

Ж-3 – ЗОНА ЗАСТРОЙКИ ИНДИВИДУАЛЬНЫМИ ЖИЛЫМИ ДОМАМИ

Зона предназначена для низкоплотной застройки индивидуальными жилыми домами, допускается размещение объектов социального и культурно-бытового обслуживания населения, преимущественно местного значения, иных объектов согласно градостроительным регламентам.

Основные виды разрешенного использования

Наименование и код ВРИ	Описание ВРИ	Предельные размеры земельных участков		Предельное количество этажей/Предельная высота (эт./м)	Max % застройки в зависимости от этажности (высоты) объекта капитального строительства	Min отступы от границ земельного участка (м)
		min (кв.м)	max (кв.м)			
Блокированная жилая застройка 2.3	Размещение жилого дома, не предназначенного для раздела на квартиры, имеющего одну или несколько общих стен с соседними жилыми домами (количеством этажей не более чем три, при общем количестве совмещенных домов не более десяти и каждый из которых предназначен для проживания одной семьи, имеет общую стену (общие стены) без проемов с соседним блоком или соседними блоками, расположен на отдельном земельном участке и имеет выход на территорию общего пользования (жилые дома блокированной застройки); разведение декоративных и плодовых деревьев, овощных и ягодных культур; размещение индивидуальных гаражей и иных вспомогательных сооружений;	600	30000	3/12	59,9 - 1(4) 50,8 – 2(8) 44,1 – 3(12)	3

Наименова-ние и код ВРИ	Описание ВРИ	Предельные размеры земельных участков		Предельное количество этажей/Предельная высота (эт./м)	Max % застройки в зависимости от этажности (высоты) объекта капитального строительства	Min отступы от границ земельного участка (м)
		min (кв.м)	max (кв.м)			
	обустройство спортивных и детских площадок, площадок отдыха					
Для индивидуального жилищного строительства 2.1	Размещение индивидуального жилого дома (дом, пригодный для постоянного проживания, высотой не выше трех надземных этажей); выращивание плодовых, ягодных, овощных, бахчевых или иных декоративных или сельскохозяйственных культур; размещение индивидуальных гаражей и подсобных сооружений	500	3000	3/12	40	3
Амбулаторно-поликлиническое обслуживание 3.4.1	Размещение объектов капитального строительства, предназначенных для оказания гражданам амбулаторно-поликлинической медицинской помощи (поликлиники, фельдшерские пункты, пункты здравоохранения, центры матери и ребенка, диагностические центры, молочные кухни, станции донорства крови, клинические лаборатории)	0,1 га на 100 посещений в смену, но не менее 0,5 га на один объект. Подстанции скорой помощи - 0,2 - 0,4 га на один объект; для размещения транспорта предусматривается отапливаемая стоянка из расчета 36 кв. м на одно машиноместо.		4/16	60	3

Наименова-ние и код ВРИ	Описание ВРИ	Предельные размеры земельных участков		Предельное количество этажей/Предельная высота (эт./м)	Max % застройки в зависимости от этажности (высоты) объекта капитального строительства	Min отступы от границ земельного участка (м)
		min (кв.м)	max (кв.м)			
Стационарное медицинское обслуживание 3.4.2	Размещение объектов капитального строительства, предназначенных для оказания гражданам медицинской помощи в стационарах (больницы, родильные дома, научно-медицинские учреждения и прочие объекты, обеспечивающие оказание услуги по лечению в стационаре); размещение станций скорой помощи	15000	600000	3/12	36 – 1(4) 26 – 2(8) 20 – 3(12)	3
Дошкольное, начальное и среднее общее образование 3.5.1	Размещение объектов капитального строительства, предназначенных для просвещения, дошкольного, начального и среднего общего образования (детские ясли, детские сады, школы, лицеи, гимназии, художественные, музыкальные школы, образовательные кружки и иные организации, осуществляющие деятельность по воспитанию, образованию и просвещению)	для объектов дошкольного образования 4000 для объектов общеобразовательного назначения 30000	для объектов дошкольного образования 100000 для объектов общеобразовательного назначения 100000	3/12, для объектов общеобразовательного назначения -4/16	36 – 1(4) 30 – 2(8) 24 – 3(12) 18 – 4(16)	3

Наименова-ние и код ВРИ	Описание ВРИ	Предельные размеры земельных участков		Предельное количество этажей/Предельная высота (эт./м)	Max % застройки в зависимости от этажности (высоты) объекта капитального строительства	Min отступы от границ земельного участка (м)
		min (кв.м)	max (кв.м)			
Среднее и высшее профессиональное образование 3.5.2	Размещение объектов капитального строительства, предназначенных для профессионального образования и просвещения (профессиональные технические училища, колледжи, художественные, музыкальные училища, общества знаний, институты, университеты, организации по переподготовке и повышению квалификации специалистов и иные организации, осуществляющие деятельность по образованию и просвещению)	5000	1000000	5/20	40 - 1(4) 30 - 2(8) 24 - 3(12) 20 - 4(16) 18 - 5(20)	3
Обеспечение внутреннего правопорядка 8.3	Размещение объектов капитального строительства, необходимых для подготовки и поддержания в готовности органов внутренних дел и спасательных служб, в которых существует военизированная служба; размещение объектов гражданской обороны, за исключением объектов гражданской обороны, являющихся частями производственных зданий	не устанавливается				3

Наименова-ние и код ВРИ	Описание ВРИ	Предельные размеры земельных участков		Предельное количество этажей/Предельная высота (эт./м)	Max % застройки в зависимости от этажности (высоты) объекта капитального строительства	Min отступы от границ земельного участка (м)
		min (кв.м)	max (кв.м)			
Земельные участки (территории) общего пользования 12.0	Размещение объектов улично-дорожной сети, автомобильных дорог и пешеходных тротуаров в границах населенных пунктов, пешеходных переходов, набережных, береговых полос водных объектов общего пользования, скверов, бульваров, площадей, проездов, малых архитектурных форм благоустройства	не устанавливается		-/10	75 для дорог и тротуаров	3

Вспомогательные виды разрешенного использования

Предельные (минимальные и (или) максимальные) размеры земельных участков и предельные параметры разрешенного строительства, реконструкции объектов капитального строительства применительно к вспомогательным видам разрешенного использования устанавливаются идентичными с соответствующими предельными (минимальными и (или) максимальными) размерами земельных участков и предельных параметров разрешенного строительства, реконструкции объектов капитального строительства, установленных для основных видов разрешенного использования и условно разрешенных видов использования, дополнительно к которым и совместно с которыми установлены вспомогательные виды разрешенного использования.

- Объекты гаражного назначения - 2.7.1
- Обслуживание автотранспорта - 4.9

Условно разрешенные виды использования

Наименова-ние и код ВРИ	Описание ВРИ	Предельные размеры земельных участков		Предельное количество этажей/Предельная высота (эт./м)	Max % застройки в зависимости от этажности (высоты) объекта капитального строительства	Min отступы от границ земельного участка (м)
		min (кв.м)	max (кв.м)			
Магазины 4.4	Размещение объектов капитального строительства, предназначенных для продажи товаров, торговая площадь которых составляет до 5000 кв. м	1000	10000	3/12	49 – 1(4) 38 – 2(8) 31 – 3(12)	3
Бытовое обслуживание 3.3	Размещение объектов капитального строительства, предназначенных для оказания населению или организациям бытовых услуг (мастерские мелкого ремонта, ателье, бани, парикмахерские, прачечные, химчистки, похоронные бюро)	1000	2500	4/16	59 – 1(4) 51 – 2(8) 45 – 3(12) 41 – 4(16)	3
Общественное питание 4.6	Размещение объектов капитального строительства в целях устройства мест общественного питания (рестораны, кафе, столовые, закусочные, бары)	500	1000	2/8	49 – 1(4) 38 – 2(8)	3
Спорт 5.1	Размещение объектов капитального строительства в качестве спортивных клубов, спортивных залов, бассейнов, устройство площадок для занятия спортом и физкультурой (беговые дорожки, спортивные сооружения,	5000	1000000	3/30	75 – 1(30) 43 – 2(30) 31 – 3(30) Для плоскостных сооружений - 75	3

Наименова-ние и код ВРИ	Описание ВРИ	Предельные размеры земельных участков		Предельное количество этажей/Предельная высота (эт./м)	Max % застройки в зависимости от этажности (высоты) объекта капитального строительства	Min отступы от границ земельного участка (м)
		min (кв.м)	max (кв.м)			
	теннисные корты, поля для спортивной игры, автодромы, мотодромы, трамплины, трассы и спортивные стрельбища), в том числе водным (причалы и сооружения, необходимые для водных видов спорта и хранения соответствующего инвентаря); размещение спортивных баз и лагерей					
Обслуживание автотранспорта 4.9	Размещение постоянных или временных гаражей с несколькими стояночными местами, стоянок (парковок), гаражей, в том числе многоярусных, не указанных в коде 2.7.1	1000	20000	3/12	75 – 1(4) 74 – 2(8) 72 – 3(12)	3
Социальное обслуживание 3.2	Размещение объектов капитального строительства, предназначенных для оказания гражданам социальной помощи (службы занятости населения, дома престарелых, дома ребенка, детские дома, пункты питания малоимущих граждан, пункты ночлега для бездомных граждан, службы психологической и бесплатной юридической помощи, социальные, пенсионные и иные службы, в которых осуществляется прием граждан по	500 Для детских домов, домов ребенка - не менее 150 кв. м на одного воспитанника	200000	3/12, для дома ребенка - 2/8, для дома престарелых -5/20	60, для детских домов - 40	3

Наименова-ние и код ВРИ	Описание ВРИ	Предельные размеры земельных участков		Предельное количество этажей/Предельная высота (эт./м)	Max % застройки в зависимости от этажности (высоты) объекта капитального строительства	Min отступы от границ земельного участка (м)
		min (кв.м)	max (кв.м)			
	вопросам оказания социальной помощи и назначения социальных или пенсионных выплат); размещение объектов капитального строительства для размещения отделений почты и телеграфа; размещение объектов капитального строительства для размещения общественных некоммерческих организаций: благотворительных организаций, клубов по интересам					
Деловое управление 4.1	Размещение объектов капитального строительства с целью: размещения объектов управленческой деятельности, не связанной с государственным или муниципальным управлением и оказанием услуг, а также с целью обеспечения совершения сделок, не требующих передачи товара в момент их совершения между организациями, в том числе биржевая деятельность (за исключением банковской и страховой деятельности)	1000	30000	3/12	53 – 1(4) 42 – 2(8) 34 – 3(12)	3

Наименова-ние и код ВРИ	Описание ВРИ	Предельные размеры земельных участков		Предельное количество этажей/Предельная высота (эт./м)	Max % застройки в зависимости от этажности (высоты) объекта капитального строительства	Min отступы от границ земельного участка (м)
		min (кв.м)	max (кв.м)			
Религиозное использование 3.7	Размещение объектов капитального строительства, предназначенных для отправления религиозных обрядов (церкви, соборы, храмы, часовни, монастыри, мечети, молельные дома); размещение объектов капитального строительства, предназначенных для постоянного местонахождения духовных лиц, паломников и послушников в связи с осуществлением ими религиозной службы, а также для осуществления благотворительной и религиозной образовательной деятельности (монастыри, скиты, воскресные школы, семинарии, духовные училища)	1500	50000	3/12 Для объектов капитального строительства, предназначенных для отправления религиозных обрядов (церкви, соборы, храмы, часовни, монастыри, мечети, молельные дома) - не устанавливается	50 Для объектов капитального строительства, предназначенных для отправления религиозных обрядов (церкви, соборы, храмы, часовни, монастыри, мечети, молельные дома) - не устанавливается	3
Коммунальное обслуживание 3.1	Размещение объектов капитального строительства в целях обеспечения физических и юридических лиц коммунальными услугами, в	500	100000	3/12	75	3

Наименова-ние и код ВРИ	Описание ВРИ	Предельные размеры земельных участков		Предельное количество этажей/Предельная высота (эт./м)	Max % застройки в зависимости от этажности (высоты) объекта капитального строительства	Min отступы от границ земельного участка (м)
		min (кв.м)	max (кв.м)			
	частности: поставки воды, тепла, электричества, газа, предоставления услуг связи, отвода канализационных стоков, очистки и уборки объектов недвижимости (котельных, водозаборов, очистных сооружений, насосных станций, водопроводов, линий электропередач, трансформаторных подстанций, газопроводов, линий связи, телефонных станций, канализаций, стоянок, гаражей и мастерских для обслуживания уборочной и аварийной техники, а также зданий или помещений, предназначенных для приема физических и юридических лиц в связи с предоставлением им коммунальных услуг)					
Объекты гаражного назначения 2.7.1	Размещение отдельно стоящих и пристроенных гаражей, в том числе подземных, предназначенных для хранения личного автотранспорта граждан, с возможностью размещения автомобильных моек	1500	30000	3/12	75	3

Наименова-ние и код ВРИ	Описание ВРИ	Предельные размеры земельных участков		Предельное количество этажей/Предельная высота (эт./м)	Max % застройки в зависимости от этажности (высоты) объекта капитального строительства	Min отступы от границ земельного участка (м)
		min (кв.м)	max (кв.м)			
Ведение садоводства 13.2	Осуществление деятельности, связанной с выращиванием плодовых, ягодных, овощных, бахчевых или иных сельскохозяйственных культур и картофеля; размещение садового дома, предназначенного для отдыха и не подлежащего разделу на квартиры; размещение хозяйственных строений и сооружений	400	3000	3/12	40	3
Ведение огородничества 13.1	Осуществление деятельности, связанной с выращиванием ягодных, овощных, бахчевых или иных сельскохозяйственных культур и картофеля; размещение некапитального жилого строения и хозяйственных строений и сооружений, предназначенных для хранения сельскохозяйственных орудий труда и выращенной сельскохозяйственной продукции	400	2000	0/0	0	2

Статья 36. Градостроительные регламенты. Общественно-жилые зоны

ОЖ - ЗОНА ОБЩЕСТВЕННО-ЖИЛОГО НАЗНАЧЕНИЯ

Зона предназначена для формирования многофункциональной жилой и общественной застройки с широким спектром коммерческих и обслуживающих функций местного и районного значения.

Основные виды разрешенного использования

Наименование и код ВРИ	Описание ВРИ	Предельные размеры земельных участков		Предельное количество этажей/Предельная высота (эт./м)	Max % застройки в зависимости от этажности (высоты) объекта капитального строительства	Min отступы от границ земельного участка (м)
		min (кв.м)	max (кв.м)			
Малоэтажная многоквартирная жилая застройка 2.1.1	Размещение малоэтажного многоквартирного жилого дома (дом, пригодный для постоянного проживания, высотой до 4 этажей, включая мансардный); разведение декоративных и плодовых деревьев, овощных и ягодных культур; размещение индивидуальных гаражей и иных вспомогательных сооружений; обустройство спортивных и детских площадок, площадок отдыха; размещение объектов обслуживания жилой застройки во встроенных, пристроенных и встроенно-пристроенных помещениях малоэтажного многоквартирного дома, если общая площадь таких помещений	5000	100000	3/12	59,9 – 1(4) 50,8 – 2(8) 44,1 – 3(12)	3

Наименова-ние и код ВРИ	Описание ВРИ	Предельные размеры земельных участков		Предельное количество этажей/Предельная высота (эт./м)	Max % застройки в зависимости от этажности (высоты) объекта капитального строительства	Min отступы от границ земельного участка (м)
		min (кв.м)	max (кв.м)			
	в малоэтажном многоквартирном доме не составляет более 15% общей площади помещений дома					
Блокированная жилая застройка 2.3	Размещение жилого дома, не предназначенного для раздела на квартиры, имеющего одну или несколько общих стен с соседними жилыми домами (количеством этажей не более чем три, при общем количестве совмещенных домов не более десяти и каждый из которых предназначен для проживания одной семьи, имеет общую стену (общие стены) без проемов с соседним блоком или соседними блоками, расположен на отдельном земельном участке и имеет выход на территорию общего пользования (жилые дома блокированной застройки); разведение декоративных и плодовых деревьев, овощных и ягодных культур; размещение индивидуальных гаражей и иных вспомогательных сооружений; обустройство спортивных и детских площадок, площадок отдыха	600	30000	3/12	59,9 - 1(4) 50,8 – 2(8) 44,1 – 3(12)	3
Среднеэтажная жилая	Размещение жилых домов, предназначенных для разделения на	10000	500000	8/32	59,9 – 1(4) 50,8 – 2(8)	3

Наименова-ние и код ВРИ	Описание ВРИ	Предельные размеры земельных участков		Предельное количество этажей/Предельная высота (эт./м)	Max % застройки в зависимости от этажности (высоты) объекта капитального строительства	Min отступы от границ земельного участка (м)
		min (кв.м)	max (кв.м)			
застройка 2.5	квартиры, каждая из которых пригодна для постоянного проживания (жилые дома высотой не выше восьми надземных этажей, разделенных на две и более квартиры); благоустройство и озеленение; размещение подземных гаражей и автостоянок; обустройство спортивных и детских площадок, площадок отдыха; размещение объектов обслуживания жилой застройки во встроенных, пристроенных и встроенно-пристроенных помещениях многоквартирного дома, если общая площадь таких помещений в многоквартирном доме не составляет более 20% общей площади помещений дома				44,1 – 3(12) 38,9 – 4(16) 34,8 – 5(20) 31,5 – 6(24) 28,8 – 7(28) 26,5 – 8(32)	
Многоэтажная жилая застройка (высотная застройка) 2.6	Размещение жилых домов, предназначенных для разделения на квартиры, каждая из которых пригодна для постоянного проживания (жилые дома высотой девять и выше этажей, включая подземные, разделенных на двадцать и более квартир); благоустройство и озеленение придомовых территорий;	10000	1000000	17/68	24,6 - 9(36) 23,0 - 10(40) 21,6 - 11(44) 20,3 - 12 (48) 19,2 - 13(52) 18,1 - 14(56) 17,2 - 15(60) 16,4 - 16(64) 15,7 - 17(68)	3

Наименова-ние и код ВРИ	Описание ВРИ	Предельные размеры земельных участков		Предельное количество этажей/Предельная высота (эт./м)	Max % застройки в зависимости от этажности (высоты) объекта капитального строительства	Min отступы от границ земельного участка (м)
		min (кв.м)	max (кв.м)			
	обустройство спортивных и детских площадок, хозяйственных площадок; размещение подземных гаражей и наземных автостоянок, размещение объектов обслуживания жилой застройки во встроенных, пристроенных и встроенно-пристроенных помещениях многоквартирного дома в отдельных помещениях дома, если площадь таких помещений в многоквартирном доме не составляет более 15% от общей площади дома					
Социальное обслуживание 3.2	Размещение объектов капитального строительства, предназначенных для оказания гражданам социальной помощи (службы занятости населения, дома престарелых, дома ребенка, детские дома, пункты питания малоимущих граждан, пункты ночлега для бездомных граждан, службы психологической и бесплатной юридической помощи, социальные, пенсионные и иные службы, в которых осуществляется прием граждан по вопросам оказания социальной помощи и назначения социальных или	500 Для детских домов, домов ребенка - не менее 150 кв. м на одного воспитанника	200000	3/12, для дома ребенка - 2/8, для дома престарелых -5/20	60, для детских домов - 40	3

Наименование и код ВРИ	Описание ВРИ	Предельные размеры земельных участков		Предельное количество этажей/Предельная высота (эт./м)	Max % застройки в зависимости от этажности (высоты) объекта капитального строительства	Min отступы от границ земельного участка (м)
		min (кв.м)	max (кв.м)			
	пенсионных выплат); размещение объектов капитального строительства для размещения отделений почты и телеграфа; размещение объектов капитального строительства для размещения общественных некоммерческих организаций: благотворительных организаций, клубов по интересам					
Бытовое обслуживание 3.3	Размещение объектов капитального строительства, предназначенных для оказания населению или организациям бытовых услуг (мастерские мелкого ремонта, ателье, бани, парикмахерские, прачечные, химчистки, похоронные бюро)	1000	2500	4/16	59 – 1(4) 51 – 2(8) 45 – 3(12) 41 – 4(16)	3
Амбулаторно-поликлиническое обслуживание 3.4.1	Размещение объектов капитального строительства, предназначенных для оказания гражданам амбулаторно-поликлинической медицинской помощи (поликлиники, фельдшерские пункты, пункты здравоохранения, центры матери и ребенка, диагностические центры, молочные кухни, станции донорства крови, клинические лаборатории)	0,1 га на 100 посещений в смену, но не менее 0,5 га на один объект. Подстанции скорой помощи - 0,2 - 0,4 га на один объект; для размещения транспорта предусматривается отапливаемая стоянка из расчета 36 кв. м на		4/16	60	3

Наименова-ние и код ВРИ	Описание ВРИ	Предельные размеры земельных участков		Предельное количество этажей/Предельная высота (эт./м)	Max % застройки в зависимости от этажности (высоты) объекта капитального строительства	Min отступы от границ земельного участка (м)
		min (кв.м)	max (кв.м)			
		одно машиноместо.				
Стационарное медицинское обслуживание 3.4.2	Размещение объектов капитального строительства, предназначенных для оказания гражданам медицинской помощи в стационарах (больницы, родильные дома, научно-медицинские учреждения и прочие объекты, обеспечивающие оказание услуги по лечению в стационаре); размещение станций скорой помощи	15000	600000	3/12	36 – 1(4) 26 – 2(8) 20 – 3(12)	3

Наименова-ние и код ВРИ	Описание ВРИ	Предельные размеры земельных участков		Предельное количество этажей/Предельная высота (эт./м)	Max % застройки в зависимости от этажности (высоты) объекта капитального строительства	Min отступы от границ земельного участка (м)
		min (кв.м)	max (кв.м)			
Дошкольное, начальное и среднее общее образование 3.5.1	Размещение объектов капитального строительства, предназначенных для просвещения, дошкольного, начального и среднего общего образования (детские ясли, детские сады, школы, лицеи, гимназии, художественные, музыкальные школы, образовательные кружки и иные организации, осуществляющие деятельность по воспитанию, образованию и просвещению)	для объектов дошкольного образования 4000 для объектов общеобразовательного назначения 30000	для объектов дошкольного образования 100000 для объектов общеобразовательного назначения 100000	3/12, для объектов общеобразовательного назначения - 4/16	36 – 1(4) 30 – 2(8) 24 – 3(12) 18 – 4(16)	3

Наименова-ние и код ВРИ	Описание ВРИ	Предельные размеры земельных участков		Предельное количество этажей/Предельная высота (эт./м)	Max % застройки в зависимости от этажности (высоты) объекта капитального строительства	Min отступы от границ земельного участка (м)
		min (кв.м)	max (кв.м)			
Среднее и высшее профессиональное образование 3.5.2	Размещение объектов капитального строительства, предназначенных для профессионального образования и просвещения (профессиональные технические училища, колледжи, художественные, музыкальные училища, общества знаний, институты, университеты, организации по переподготовке и повышению квалификации специалистов и иные организации, осуществляющие деятельность по образованию и просвещению)	5000	1000000	5/20	40 - 1(4) 30 - 2(8) 24 - 3(12) 20 - 4(16) 18 - 5(20)	3
Деловое управление 4.1	Размещение объектов капитального строительства с целью: размещения объектов управленческой деятельности, не связанной с государственным или муниципальным управлением и оказанием услуг, а также с целью обеспечения совершения сделок, не требующих передачи товара в момент их совершения между организациями, в том числе биржевая деятельность (за исключением банковской и страховой деятельности)	1000	30000	3/12	53 – 1(4) 42 – 2(8) 34 – 3(12)	3

Наименова-ние и код ВРИ	Описание ВРИ	Предельные размеры земельных участков		Предельное количество этажей/Предельная высота (эт./м)	Max % застройки в зависимости от этажности (высоты) объекта капитального строительства	Min отступы от границ земельного участка (м)
		min (кв.м)	max (кв.м)			
Объекты торговли (торговые центры, торгово-развлекательные центры (комплексы) 4.2	Размещение объектов капитального строительства, общей площадью свыше 5000 кв. м с целью размещения одной или нескольких организаций, осуществляющих продажу товаров, и (или) оказание услуг в соответствии с содержанием видов разрешенного использования с кодами 4.5 - 4.9; размещение гаражей и (или) стоянок для автомобилей сотрудников и посетителей торгового центра	10000	30000	4/16	50	3
Магазины 4.4	Размещение объектов капитального строительства, предназначенных для продажи товаров, торговая площадь которых составляет до 5000 кв. м	1000	10000	3/12	49 – 1(4) 38 – 2(8) 31 – 3(12)	3
Общественное питание 4.6	Размещение объектов капитального строительства в целях устройства мест общественного питания (рестораны, кафе, столовые, закусочные, бары)	500	1000	2/8	49 – 1(4) 38 – 2(8)	3
Гостиничное обслуживание 4.7	Размещение гостиниц, а также иных зданий, используемых с целью извлечения предпринимательской выгоды из предоставления жилого помещения для временного проживания в них	5000	100000	3/12	59 – 1(4) 51 – 2(8) 45 – 3(12)	3

Наименова-ние и код ВРИ	Описание ВРИ	Предельные размеры земельных участков		Предельное количество этажей/Предельная высота (эт./м)	Max % застройки в зависимости от этажности (высоты) объекта капитального строительства	Min отступы от границ земельного участка (м)
		min (кв.м)	max (кв.м)			
Амбулаторное ветеринарное обслуживание 3.10.1	Размещение объектов капитального строительства, предназначенных для оказания ветеринарных услуг без содержания животных	2500	10000	3/12	61 – 1(4) 53 – 2(8) 47 – 3(12)	3
Обеспечение внутреннего правопорядка 8.3	Размещение объектов капитального строительства, необходимых для подготовки и поддержания в готовности органов внутренних дел и спасательных служб, в которых существует военизированная служба; размещение объектов гражданской обороны, за исключением объектов гражданской обороны, являющихся частями производственных зданий	не устанавливается				3
Спорт 5.1	Размещение объектов капитального строительства в качестве спортивных клубов, спортивных залов, бассейнов, устройство площадок для занятия спортом и физкультурой (беговые дорожки, спортивные сооружения, теннисные корты, поля для спортивной игры, автодромы, мотодромы, трамплины, трассы и спортивные стрельбища), в том числе водным (причалы и сооружения,	5000	1000000	3/30	75 – 1(30) 43 – 2(30) 31 – 3(30) Для плоскостных сооружений - 75	3

Наименова-ние и код ВРИ	Описание ВРИ	Предельные размеры земельных участков		Предельное количество этажей/Предельная высота (эт./м)	Max % застройки в зависимости от этажности (высоты) объекта капитального строительства	Min отступы от границ земельного участка (м)
		min (кв.м)	max (кв.м)			
	необходимые для водных видов спорта и хранения соответствующего инвентаря); размещение спортивных баз и лагерей					
Банковская и страховая деятельность 4.5	Размещение объектов капитального строительства, предназначенных для размещения организаций, оказывающих банковские и страховые	1500	5000	3/12	53 – 1(4) 42 – 2(8) 34 – 3(12)	3
Развлечения 4.8	Размещение объектов капитального строительства, предназначенных для размещения: дискотек и танцевальных площадок, ночных клубов, аквапарков, боулинга, аттракционов, ипподромов, игровых автоматов (кроме игрового оборудования, используемого для проведения азартных игр) и игровых площадок; в игорных зонах также допускается размещение игорных заведений, залов игровых автоматов, используемых для проведения азартных игр, и игровых столов, а также размещение гостиниц и заведений общественного питания для посетителей игорных зон	5000	100000	3/12	53 – 1(4) 42 – 2(8) 34 – 3(12)	3

Наименова-ние и код ВРИ	Описание ВРИ	Предельные размеры земельных участков		Предельное количество этажей/Предельная высота (эт./м)	Max % застройки в зависимости от этажности (высоты) объекта капитального строительства	Min отступы от границ земельного участка (м)
		min (кв.м)	max (кв.м)			
Обслуживание автотранспорта 4.9	Размещение постоянных или временных гаражей с несколькими стояночными местами, стоянок (парковок), гаражей, в том числе многоярусных, не указанных в коде 2.7.1	1000	20000	3/12	75 – 1(4) 74 – 2(8) 72 – 3(12)	3
Земельные участки (территории) общего пользования 12.0	Размещение объектов улично-дорожной сети, автомобильных дорог и пешеходных тротуаров в границах населенных пунктов, пешеходных переходов, набережных, береговых полос водных объектов общего пользования, скверов, бульваров, площадей, проездов, малых архитектурных форм благоустройства	не устанавливается		-/10	75 для дорог и тротуаров	3

Вспомогательные виды разрешенного использования

Предельные (минимальные и (или) максимальные) размеры земельных участков и предельные параметры разрешенного строительства, реконструкции объектов капитального строительства применительно к вспомогательным видам разрешенного использования устанавливаются идентичными с соответствующими предельными (минимальными и (или) максимальными) размерами земельных участков и предельных параметров разрешенного строительства, реконструкции объектов капитального строительства, установленных для основных видов разрешенного использования и условно разрешенных видов использования, дополнительно к которым и совместно с которыми установлены вспомогательные виды разрешенного использования.

- Объекты гаражного назначения - 2.7.1
- Обслуживание автотранспорта - 4.9

- Земельные участки (территории) общего пользования - 12.0

Условно разрешенные виды использования

Наименование и код ВРИ	Описание ВРИ	Предельные размеры земельных участков		Предельное количество этажей/Предельная высота (эт./м)	Max % застройки в зависимости от этажности (высоты) объекта капитального строительства	Min отступы от границ земельного участка (м)
		min (кв.м)	max (кв.м)			
Обеспечение научной деятельности 3.9	Размещение объектов капитального строительства для проведения научных исследований и изысканий, испытаний опытных промышленных образцов, для размещения организаций, осуществляющих научные изыскания, исследования и разработки (научно-исследовательские институты, проектные институты, научные центры, опытно-конструкторские центры, государственные академии наук, в том числе отраслевые), проведения научной и селекционной работы, ведения сельского и лесного хозяйства для получения ценных с научной точки зрения образцов растительного и животного мира	2500	50000	3/12	61 – 1(4) 53 – 2(8) 47 – 3(12)	3
Объекты придорожного сервиса 4.9.1	Размещение автозаправочных станций (бензиновых, газовых); размещение магазинов сопутствующей торговли, зданий для организации общественного питания в качестве	1000	10000	2/10	43 – 1(10) 31 – 2(10)	3

Наименова-ние и код ВРИ	Описание ВРИ	Предельные размеры земельных участков		Предельное количество этажей/Предельная высота (эт./м)	Max % застройки в зависимости от этажности (высоты) объекта капитального строительства	Min отступы от границ земельного участка (м)
		min (кв.м)	max (кв.м)			
	объектов придорожного сервиса; предоставление гостиничных услуг в качестве придорожного сервиса; размещение автомобильных моек и прачечных для автомобильных принадлежностей, мастерских, предназначенных для ремонта и обслуживания автомобилей и прочих объектов придорожного сервиса					
Религиозное использование 3.7	Размещение объектов капитального строительства, предназначенных для отправления религиозных обрядов (церкви, соборы, храмы, часовни, монастыри, мечети, молельные дома); размещение объектов капитального строительства, предназначенных для постоянного местонахождения духовных лиц, паломников и послушников в связи с осуществлением ими религиозной службы, а также для осуществления благотворительной и религиозной образовательной деятельности (монастыри, скиты, воскресные школы, семинарии, духовные училища)	1500	50000	3/12 Для объектов капитального строительства, предназначенных для отправления религиозных обрядов (церкви, соборы, храмы, часовни, монастыри,	50 Для объектов капитального строительства, предназначенных для отправления религиозных обрядов (церкви, соборы, храмы, часовни, монастыри, мечети, молельные дома) - не устанавливается	3

Наименова-ние и код ВРИ	Описание ВРИ	Предельные размеры земельных участков		Предельное количество этажей/Предельная высота (эт./м)	Max % застройки в зависимости от этажности (высоты) объекта капитального строительства	Min отступы от границ земельного участка (м)
		min (кв.м)	max (кв.м)			
				мечети, молельные дома) - не устанавливается		
Рынки 4.3	Размещение объектов капитального строительства, сооружений, предназначенных для организации постоянной или временной торговли (ярмарка, рынок, базар), с учетом того, что каждое из торговых мест не располагает торговой площадью более 200 кв. м; размещение гаражей и (или) стоянок для автомобилей сотрудников и посетителей рынка	1500	50000	2/30	45 – 1(30) 36 – 2(30)	3

ОИ - ЗОНА ИСТОРИЧЕСКОГО ЦЕНТРА ГОРОДА

Зона исторического центра города выделена для обеспечения правовых условий сохранения исторической среды, регенерации исторической застройки и реконструкции территории, где сочетаются обслуживающие и жилые функции.

Основные виды разрешенного использования

Наименова-ние и код ВРИ	Описание ВРИ	Предельные размеры земельных участков		Предельное количество этажей/Предельная высота (эт./м)	Max % застройки в зависимости от этажности (высоты) объекта капитального строительства	Min отступы от границ земельного участка (м)
		min (кв.м)	max (кв.м)			
Социальное обслуживание 3.2	Размещение объектов капитального строительства, предназначенных для оказания гражданам социальной помощи (службы занятости населения, дома престарелых, дома ребенка, детские дома, пункты питания малоимущих граждан, пункты ночлега для бездомных граждан, службы психологической и бесплатной юридической помощи, социальные, пенсионные и иные службы, в которых осуществляется прием граждан по вопросам оказания социальной помощи и назначения социальных или пенсионных выплат); размещение объектов капитального строительства для размещения отделений почты и телеграфа; размещение объектов капитального строительства для размещения общественных	500 Для детских домов, домов ребенка - не менее 150 кв. м на одного воспитанника	200000	3/12, для дома ребенка - 2/8, для дома престарелых -5/20	60, для детских домов - 40	3

Наименование и код ВРИ	Описание ВРИ	Предельные размеры земельных участков		Предельное количество этажей/Предельная высота (эт./м)	Max % застройки в зависимости от этажности (высоты) объекта капитального строительства	Min отступы от границ земельного участка (м)
		min (кв.м)	max (кв.м)			
	некоммерческих организаций: благотворительных организаций, клубов по интересам					
Бытовое обслуживание 3.3	Размещение объектов капитального строительства, предназначенных для оказания населению или организациям бытовых услуг (мастерские мелкого ремонта, ателье, бани, парикмахерские, прачечные, химчистки, похоронные бюро)	1000	2500	4/16	59 – 1(4) 51 – 2(8) 45 – 3(12) 41 – 4(16)	3
Амбулаторно-поликлиническое обслуживание 3.4.1	Размещение объектов капитального строительства, предназначенных для оказания гражданам амбулаторно-поликлинической медицинской помощи (поликлиники, фельдшерские пункты, пункты здравоохранения, центры матери и ребенка, диагностические центры, молочные кухни, станции донорства крови, клинические лаборатории)	0,1 га на 100 посещений в смену, но не менее 0,5 га на один объект. Подстанции скорой помощи - 0,2 - 0,4 га на один объект; для размещения транспорта предусматривается отапливаемая стоянка из расчета 36 кв. м на одно машиноместо.		4/16	60	3
Стационарное медицинское обслуживан	Размещение объектов капитального строительства, предназначенных для оказания гражданам медицинской помощи в стационарах (больницы, родильные дома, научно-медицинские	15000	600000	3/12	36 – 1(4) 26 – 2(8) 20 – 3(12)	3

Наименова-ние и код ВРИ	Описание ВРИ	Предельные размеры земельных участков		Предельное количество этажей/Предельная высота (эт./м)	Max % застройки в зависимости от этажности (высоты) объекта капитального строительства	Min отступы от границ земельного участка (м)
		min (кв.м)	max (кв.м)			
ие 3.4.2	учреждения и прочие объекты, обеспечивающие оказание услуги по лечению в стационаре); размещение станций скорой помощи					
Среднее и высшее профессиональное образование 3.5.2	Размещение объектов капитального строительства, предназначенных для профессионального образования и просвещения (профессиональные технические училища, колледжи, художественные, музыкальные училища, общества знаний, институты, университеты, организации по переподготовке и повышению квалификации специалистов и иные организации, осуществляющие деятельность по образованию и просвещению)	5000	1000000	5/20	40 - 1(4) 30 - 2(8) 24 - 3(12) 20 - 4(16) 18 - 5(20)	3
Деловое управление 4.1	Размещение объектов капитального строительства с целью: размещения объектов управленческой деятельности, не связанной с государственным или муниципальным управлением и оказанием услуг, а также с целью обеспечения совершения сделок, не требующих передачи товара в момент их	1000	30000	3/12	53 – 1(4) 42 – 2(8) 34 – 3(12)	3

Наименова-ние и код ВРИ	Описание ВРИ	Предельные размеры земельных участков		Предельное количество этажей/Предельная высота (эт./м)	Max % застройки в зависимости от этажности (высоты) объекта капитального строительства	Min отступы от границ земельного участка (м)
		min (кв.м)	max (кв.м)			
	совершения между организациями, в том числе биржевая деятельность (за исключением банковской и страховой деятельности)					
Магазины 4.4	Размещение объектов капитального строительства, предназначенных для продажи товаров, торговая площадь которых составляет до 5000 кв. м	1000	10000	3/12	49 – 1(4) 38 – 2(8) 31 – 3(12)	3
Общественное питание 4.6	Размещение объектов капитального строительства в целях устройства мест общественного питания (рестораны, кафе, столовые, закусочные, бары)	500	1000	2/8	49 – 1(4) 38 – 2(8)	3
Гостиничное обслуживание 4.7	Размещение гостиниц, а также иных зданий, используемых с целью извлечения предпринимательской выгоды из предоставления жилого помещения для временного проживания в них	5000	100000	3/12	59 – 1(4) 51 – 2(8) 45 – 3(12)	3
Амбулаторное ветеринарное обслуживание 3.10.1	Размещение объектов капитального строительства, предназначенных для оказания ветеринарных услуг без содержания животных	2500	10000	3/12	61 – 1(4) 53 – 2(8) 47 – 3(12)	3

Наименова-ние и код ВРИ	Описание ВРИ	Предельные размеры земельных участков		Предельное количество этажей/Предельная высота (эт./м)	Max % застройки в зависимости от этажности (высоты) объекта капитального строительства	Min отступы от границ земельного участка (м)
		min (кв.м)	max (кв.м)			
Обеспечение внутреннего правопорядка 8.3	Размещение объектов капитального строительства, необходимых для подготовки и поддержания в готовности органов внутренних дел и спасательных служб, в которых существует военизированная служба; размещение объектов гражданской обороны, за исключением объектов гражданской обороны, являющихся частями производственных зданий	не устанавливается				3
Спорт 5.1	Размещение объектов капитального строительства в качестве спортивных клубов, спортивных залов, бассейнов, устройство площадок для занятия спортом и физкультурой (беговые дорожки, спортивные сооружения, теннисные корты, поля для спортивной игры, автодромы, мотодромы, трамплины, трассы и спортивные стрельбища), в том числе водным (причалы и сооружения, необходимые для водных видов спорта и хранения соответствующего инвентаря); размещение спортивных баз и лагерей	5000	1000000	3/30	75 – 1(30) 43 – 2(30) 31 – 3(30) Для плоскостных сооружений - 75	3

Наименова-ние и код ВРИ	Описание ВРИ	Предельные размеры земельных участков		Предельное количество этажей/Предельная высота (эт./м)	Max % застройки в зависимости от этажности (высоты) объекта капитального строительства	Min отступы от границ земельного участка (м)
		min (кв.м)	max (кв.м)			
Банковская и страховая деятельность 4.5	Размещение объектов капитального строительства, предназначенных для размещения организаций, оказывающих банковские и страховые	1500	5000	3/12	53 – 1(4) 42 – 2(8) 34 – 3(12)	3
Коммунальное обслуживание 3.1	Размещение объектов капитального строительства в целях обеспечения физических и юридических лиц коммунальными услугами, в частности: поставки воды, тепла, электричества, газа, предоставления услуг связи, отвода канализационных стоков, очистки и уборки объектов недвижимости (котельных, водозаборов, очистных сооружений, насосных станций, водопроводов, линий электропередач, трансформаторных подстанций, газопроводов, линий связи, телефонных станций, канализаций, стоянок, гаражей и мастерских для обслуживания уборочной и аварийной техники, а также зданий или помещений, предназначенных для приема физических и юридических лиц в связи с предоставлением им коммунальных услуг)	500	100000	3/12	75	3

Наименова-ние и код ВРИ	Описание ВРИ	Предельные размеры земельных участков		Предельное количество этажей/Предельная высота (эт./м)	Max % застройки в зависимости от этажности (высоты) объекта капитального строительства	Min отступы от границ земельного участка (м)
		min (кв.м)	max (кв.м)			
Связь 6.8	Размещение объектов связи, радиовещания, телевидения, включая воздушные радиорелейные, надземные и подземные кабельные линии связи, линии радиофикации, антенные поля, усилительные пункты на кабельных линиях связи, инфраструктуру спутниковой связи и телерадиовещания, за исключением объектов связи, размещение которых предусмотрено содержанием вида разрешенного использования с кодом 3.1	5000,для линий связи не устанавливается	50000,для линий связи не устанавливается	не устанавли-вается	75	3
Обеспечение научной деятельности 3.9	Размещение объектов капитального строительства для проведения научных исследований и изысканий, испытаний опытных промышленных образцов, для размещения организаций, осуществляющих научные изыскания, исследования и разработки (научно-исследовательские институты, проектные институты, научные центры, опытно-конструкторские центры, государственные академии наук, в том числе отраслевые), проведения научной и селекционной работы,	2500	50000	3/12	61 – 1(4) 53 – 2(8) 47 – 3(12)	3

Наименова-ние и код ВРИ	Описание ВРИ	Предельные размеры земельных участков		Предельное количество этажей/Предельная высота (эт./м)	Max % застройки в зависимости от этажности (высоты) объекта капитального строительства	Min отступы от границ земельного участка (м)
		min (кв.м)	max (кв.м)			
	ведения сельского и лесного хозяйства для получения ценных с научной точки зрения образцов растительного и животного мира					
Культурное развитие 3.6	Размещение объектов капитального строительства, предназначенных для размещения в них музеев, выставочных залов, художественных галерей, домов культуры, библиотек, кинотеатров и кинозалов, театров, филармоний, планетариев; устройство площадок для празднеств и гуляний; размещение зданий и сооружений для размещения цирков, зверинцев, зоопарков, океанариумов	1000	1000000	3/50	50 – 1(50) 40 – 2(50) 33 – 3(50)	3
Земельные участки (территории) общего пользования 12.0	Размещение объектов улично-дорожной сети, автомобильных дорог и пешеходных тротуаров в границах населенных пунктов, пешеходных переходов, набережных, береговых полос водных объектов общего пользования, скверов, бульваров, площадей, проездов, малых архитектурных форм благоустройства	не устанавливается		-/10	75 для дорог и тротуаров	3

Вспомогательные виды разрешенного использования

Предельные (минимальные и (или) максимальные) размеры земельных участков и предельные параметры разрешенного строительства, реконструкции объектов капитального строительства применительно к вспомогательным видам разрешенного использования устанавливаются идентичными с соответствующими предельными (минимальными и (или) максимальными) размерами земельных участков и предельных параметров разрешенного строительства, реконструкции объектов капитального строительства, установленных для основных видов разрешенного использования и условно разрешенных видов использования, дополнительно к которым и совместно с которыми установлены вспомогательные виды разрешенного использования.

- Объекты гаражного назначения - 2.7.1
- Обслуживание автотранспорта - 4.9
- Земельные участки (территории) общего пользования - 12.0

Условно разрешенные виды использования

Наименова-ние и код ВРИ	Описание ВРИ	Предельные размеры земельных участков		Предельное количество этажей/Предельная высота (эт./м)	Max % застройки в зависимости от этажности (высоты) объекта капитального строительства	Min отступы от границ земельного участка (м)
		min (кв.м)	max (кв.м)			
Блокированная жилая застройка 2.3	Размещение жилого дома, не предназначенного для раздела на квартиры, имеющего одну или несколько общих стен с соседними жилыми домами (количеством этажей не более чем три, при общем количестве совмещенных домов не более десяти и каждый из которых предназначен для проживания одной семьи, имеет общую стену (общие стены) без проемов с соседним блоком или соседними блоками, расположен	600	30000	3/12	59,9 - 1(4) 50,8 – 2(8) 44,1 – 3(12)	3

Наименова-ние и код ВРИ	Описание ВРИ	Предельные размеры земельных участков		Предельное количество этажей/Предельная высота (эт./м)	Max % застройки в зависимости от этажности (высоты) объекта капитального строительства	Min отступы от границ земельного участка (м)
		min (кв.м)	max (кв.м)			
	на отдельном земельном участке и имеет выход на территорию общего пользования (жилые дома блокированной застройки); разведение декоративных и плодовых деревьев, овощных и ягодных культур; размещение индивидуальных гаражей и иных вспомогательных сооружений; обустройство спортивных и детских площадок, площадок отдыха					
Малоэтажная многоквартирная жилая застройка 2.1.1	Размещение малоэтажного многоквартирного жилого дома (дом, пригодный для постоянного проживания, высотой до 4 этажей, включая мансардный); разведение декоративных и плодовых деревьев, овощных и ягодных культур; размещение индивидуальных гаражей и иных вспомогательных сооружений; обустройство спортивных и детских площадок, площадок отдыха; размещение объектов обслуживания жилой застройки во встроенных, пристроенных и встроенно-пристроенных помещениях малоэтажного многоквартирного дома, если общая площадь таких помещений	5000	100000	3/12	59,9 – 1(4) 50,8 – 2(8) 44,1 – 3(12)	3

Наименова-ние и код ВРИ	Описание ВРИ	Предельные размеры земельных участков		Предельное количество этажей/Предельная высота (эт./м)	Max % застройки в зависимости от этажности (высоты) объекта капитального строительства	Min отступы от границ земельного участка (м)
		min (кв.м)	max (кв.м)			
	в малоэтажном многоквартирном доме не составляет более 15% общей площади помещений дома					
Среднеэтажная жилая застройка 2.5	Размещение жилых домов, предназначенных для разделения на квартиры, каждая из которых пригодна для постоянного проживания (жилые дома высотой не выше восьми надземных этажей, разделенных на две и более квартиры); благоустройство и озеленение; размещение подземных гаражей и автостоянок; обустройство спортивных и детских площадок, площадок отдыха; размещение объектов обслуживания жилой застройки во встроенных, пристроенных и встроенно-пристроенных помещениях многоквартирного дома, если общая площадь таких помещений в многоквартирном доме не составляет более 20% общей площади помещений дома	10000	500000	8/32	59,9 – 1(4) 50,8 – 2(8) 44,1 – 3(12) 38,9 – 4(16) 34,8 – 5(20) 31,5 – 6(24) 28,8 – 7(28) 26,5 – 8(32)	3
Многоэтажная жилая застройка (высотная	Размещение жилых домов, предназначенных для разделения на квартиры, каждая из которых пригодна для постоянного проживания	10000	1000000	17/68	24,6 - 9(36) 23,0 - 10(40) 21,6 - 11(44) 20,3 - 12 (48)	3

Наименова-ние и код ВРИ	Описание ВРИ	Предельные размеры земельных участков		Предельное количество этажей/Предельная высота (эт./м)	Max % застройки в зависимости от этажности (высоты) объекта капитального строительства	Min отступы от границ земельного участка (м)
		min (кв.м)	max (кв.м)			
застройка) 2.6	(жилые дома высотой девять и выше этажей, включая подземные, разделенных на двадцать и более квартир); благоустройство и озеленение придомовых территорий; обустройство спортивных и детских площадок, хозяйственных площадок; размещение подземных гаражей и наземных автостоянок, размещение объектов обслуживания жилой застройки во встроенных, пристроенных и встроенно-пристроенных помещениях многоквартирного дома в отдельных помещениях дома, если площадь таких помещений в многоквартирном доме не составляет более 15% от общей площади дома				19,2 - 13(52) 18,1 - 14(56) 17,2 - 15(60) 16,4 - 16(64) 15,7 - 17(68)	
Религиозное использование 3.7	Размещение объектов капитального строительства, предназначенных для отправления религиозных обрядов (церкви, соборы, храмы, часовни, монастыри, мечети, молельные дома); размещение объектов капитального строительства, предназначенных для постоянного местонахождения духовных лиц, паломников и	1500	50000	3/12 Для объектов капитального строительства, предназначенных для	50 Для объектов капитального строительства, предназначенных для отправления религиозных обрядов (церкви, соборы, храмы,	3

Наименова-ние и код ВРИ	Описание ВРИ	Предельные размеры земельных участков		Предельное количество этажей/Предельная высота (эт./м)	Max % застройки в зависимости от этажности (высоты) объекта капитального строительства	Min отступы от границ земельного участка (м)
		min (кв.м)	max (кв.м)			
	послушников в связи с осуществлением ими религиозной службы, а также для осуществления благотворительной и религиозной образовательной деятельности (монастыри, скиты, воскресные школы, семинарии, духовные училища)			отправления религиозных обрядов (церкви, соборы, храмы, часовни, монастыри, мечети, молельные дома) - не устанавливается	часовни, монастыри, мечети, молельные дома) - не устанавливается	
Развлечения 4.8	Размещение объектов капитального строительства, предназначенных для размещения: дискотек и танцевальных площадок, ночных клубов, аквапарков, боулинга, аттракционов, ипподромов, игровых автоматов (кроме игрового оборудования, используемого для проведения азартных игр) и игровых площадок; в игорных зонах также допускается размещение игорных заведений, залов игровых автоматов, используемых для проведения азартных игр, и игровых столов, а	5000	100000	3/12	53 – 1(4) 42 – 2(8) 34 – 3(12)	3

Наименова-ние и код ВРИ	Описание ВРИ	Предельные размеры земельных участков		Предельное количество этажей/Предельная высота (эт./м)	Max % застройки в зависимости от этажности (высоты) объекта капитального строительства	Min отступы от границ земельного участка (м)
		min (кв.м)	max (кв.м)			
	также размещение гостиниц и заведений общественного питания для посетителей игорных зон					
Объекты торговли (торговые центры, торгово-развлекательные центры (комплексы) 4.2	Размещение объектов капитального строительства, общей площадью свыше 5000 кв. м с целью размещения одной или нескольких организаций, осуществляющих продажу товаров, и (или) оказание услуг в соответствии с содержанием видов разрешенного использования с кодами 4.5 - 4.9; размещение гаражей и (или) стоянок для автомобилей сотрудников и посетителей торгового центра	10000	30000	4/16	50	3
Банковская и страховая деятельность 4.5	Размещение объектов капитального строительства, предназначенных для размещения организаций, оказывающих банковские и страховые	1500	5000	3/12	53 – 1(4) 42 – 2(8) 34 – 3(12)	3
Обслуживание автотранспорта 4.9	Размещение постоянных или временных гаражей с несколькими стояночными местами, стоянок (парковок), гаражей, в том числе многоярусных, не указанных в коде 2.7.1	1000	20000	3/12	75 – 1(4) 74 – 2(8) 72 – 3(12)	3

Наименова-ние и код ВРИ	Описание ВРИ	Предельные размеры земельных участков		Предельное количество этажей/Предельная высота (эт./м)	Max % застройки в зависимости от этажности (высоты) объекта капитального строительства	Min отступы от границ земельного участка (м)
		min (кв.м)	max (кв.м)			
Объекты гаражного назначения 2.7.1	Размещение отдельно стоящих и пристроенных гаражей, в том числе подземных, предназначенных для хранения личного автотранспорта граждан, с возможностью размещения автомобильных моек	1500	30000	3/12	75	3

Статья 37. Градостроительные регламенты. Общественно-деловые зоны

О-1 - ЗОНА ДЕЛОВОГО, ОБЩЕСТВЕННОГО И КОММЕРЧЕСКОГО НАЗНАЧЕНИЯ

Зона делового, общественного и коммерческого назначения выделена для создания правовых условий формирования разнообразных объектов городского значения, связанных, прежде всего с удовлетворением периодических и эпизодических потребностей населения в обслуживании при соблюдении нижеприведенных видов разрешенного использования недвижимости.

Основные виды разрешенного использования

Наименование и код ВРИ	Описание ВРИ	Предельные размеры земельных участков		Предельное количество этажей/Предельная высота (эт./м)	Max % застройки в зависимости от этажности (высоты) объекта капитального строительства	Min отступы от границ земельного участка (м)
		min (кв.м)	max (кв.м)			
Спорт 5.1	Размещение объектов капитального строительства в качестве спортивных клубов, спортивных залов, бассейнов, устройство площадок для занятия спортом и физкультурой (беговые дорожки, спортивные сооружения, теннисные корты, поля для спортивной игры, автодромы, мотодромы, трамплины, трассы и спортивные стрельбища), в том числе водным (причалы и сооружения, необходимые для водных видов спорта и хранения соответствующего инвентаря); размещение спортивных баз и лагерей	5000	1000000	3/30	75 – 1(30) 43 – 2(30) 31 – 3(30) Для плоскостных сооружений - 75	3

Наименова-ние и код ВРИ	Описание ВРИ	Предельные размеры земельных участков		Предельное количество этажей/Предельная высота (эт./м)	Max % застройки в зависимости от этажности (высоты) объекта капитального строительства	Min отступы от границ земельного участка (м)
		min (кв.м)	max (кв.м)			
Деловое управление 4.1	Размещение объектов капитального строительства с целью: размещения объектов управленческой деятельности, не связанной с государственным или муниципальным управлением и оказанием услуг, а также с целью обеспечения совершения сделок, не требующих передачи товара в момент их совершения между организациями, в том числе биржевая деятельность (за исключением банковской и страховой деятельности)	1000	30000	3/12	53 – 1(4) 42 – 2(8) 34 – 3(12)	3
Общественное управление 3.8	Размещение объектов капитального строительства предназначенных для размещения органов государственной власти, органов местного самоуправления, судов, а также организаций, непосредственно обеспечивающих их деятельность; размещение объектов капитального строительства, предназначенных для размещения органов управления политических партий, профессиональных и отраслевых союзов, творческих союзов и иных общественных объединений граждан	1000	10000	3/12	53 – 1(4) 42 – 2(4) 34 – 3(12)	3

Наименова-ние и код ВРИ	Описание ВРИ	Предельные размеры земельных участков		Предельное количество этажей/Предельная высота (эт./м)	Max % застройки в зависимости от этажности (высоты) объекта капитального строительства	Min отступы от границ земельного участка (м)
		min (кв.м)	max (кв.м)			
	по отраслевому или политическому признаку; размещение объектов капитального строительства для дипломатических представительства иностранных государств и консульских учреждений в Российской Федерации					
Банковская и страховая деятельность 4.5	Размещение объектов капитального строительства, предназначенных для размещения организаций, оказывающих банковские и страховые	1500	5000	3/12	53 – 1(4) 42 – 2(8) 34 – 3(12)	3
Обеспечение научной деятельности 3.9	Размещение объектов капитального строительства для проведения научных исследований и изысканий, испытаний опытных промышленных образцов, для размещения организаций, осуществляющих научные изыскания, исследования и разработки (научно-исследовательские институты, проектные институты, научные центры, опытно-конструкторские центры, государственные академии наук, в том числе отраслевые), проведения научной и селекционной работы,	2500	50000	3/12	61 – 1(4) 53 – 2(8) 47 – 3(12)	3

Наименова-ние и код ВРИ	Описание ВРИ	Предельные размеры земельных участков		Предельное количество этажей/Предельная высота (эт./м)	Max % застройки в зависимости от этажности (высоты) объекта капитального строительства	Min отступы от границ земельного участка (м)
		min (кв.м)	max (кв.м)			
	ведения сельского и лесного хозяйства для получения ценных с научной точки зрения образцов растительного и животного мира					
Гостиничное обслуживание 4.7	Размещение гостиниц, а также иных зданий, используемых с целью извлечения предпринимательской выгоды из предоставления жилого помещения для временного проживания в них	5000	100000	3/12	59 – 1(4) 51 – 2(8) 45 – 3(12)	3
Социальное обслуживание 3.2	Размещение объектов капитального строительства, предназначенных для оказания гражданам социальной помощи (службы занятости населения, дома престарелых, дома ребенка, детские дома, пункты питания малоимущих граждан, пункты ночлега для бездомных граждан, службы психологической и бесплатной юридической помощи, социальные, пенсионные и иные службы, в которых осуществляется прием граждан по вопросам оказания социальной помощи и назначения социальных или пенсионных выплат); размещение объектов капитального строительства для размещения отделений почты и	500 Для детских домов, домов ребенка - не менее 150 кв. м на одного воспитанника	200000	3/12, для дома ребенка - 2/8, для дома престарелых -5/20	60, для детских домов - 40	3

Наименова-ние и код ВРИ	Описание ВРИ	Предельные размеры земельных участков		Предельное количество этажей/Предельная высота (эт./м)	Max % застройки в зависимости от этажности (высоты) объекта капитального строительства	Min отступы от границ земельного участка (м)
		min (кв.м)	max (кв.м)			
	телеграфа; размещение объектов капитального строительства для размещения общественных некоммерческих организаций: благотворительных организаций, клубов по интересам					
Магазины 4.4	Размещение объектов капитального строительства, предназначенных для продажи товаров, торговая площадь которых составляет до 5000 кв. м	1000	10000	3/12	49 – 1(4) 38 – 2(8) 31 – 3(12)	3
Рынки 4.3	Размещение объектов капитального строительства, сооружений, предназначенных для организации постоянной или временной торговли (ярмарка, рынок, базар), с учетом того, что каждое из торговых мест не располагает торговой площадью более 200 кв. м; размещение гаражей и (или) стоянок для автомобилей сотрудников и посетителей рынка	1500	50000	2/30	45 – 1(30) 36 – 2(30)	3

Наименова-ние и код ВРИ	Описание ВРИ	Предельные размеры земельных участков		Предельное количество этажей/Предельная высота (эт./м)	Max % застройки в зависимости от этажности (высоты) объекта капитального строительства	Min отступы от границ земельного участка (м)
		min (кв.м)	max (кв.м)			
Общественное питание 4.6	Размещение объектов капитального строительства в целях устройства мест общественного питания (рестораны, кафе, столовые, закусочные, бары)	500	1000	2/8	49 – 1(4) 38 – 2(8)	3
Бытовое обслуживание 3.3	Размещение объектов капитального строительства, предназначенных для оказания населению или организациям бытовых услуг (мастерские мелкого ремонта, ателье, бани, парикмахерские, прачечные, химчистки, похоронные бюро)	1000	2500	4/16	59 – 1(4) 51 – 2(8) 45 – 3(12) 41 – 4(16)	3
Связь 6.8	Размещение объектов связи, радиовещания, телевидения, включая воздушные радиорелейные, надземные и подземные кабельные линии связи, линии радиофикации, антенные поля, усилительные пункты на кабельных линиях связи, инфраструктуру спутниковой связи и телерадиовещания, за исключением объектов связи, размещение которых предусмотрено содержанием вида разрешенного использования с кодом 3.1	5000,для линий связи не устанавливается	50000,для линий связи не устанавливается	не устанавли-вается	75	3

Наименова-ние и код ВРИ	Описание ВРИ	Предельные размеры земельных участков		Предельное количество этажей/Предельная высота (эт./м)	Max % застройки в зависимости от этажности (высоты) объекта капитального строительства	Min отступы от границ земельного участка (м)
		min (кв.м)	max (кв.м)			
Коммунальное обслуживание 3.1	Размещение объектов капитального строительства в целях обеспечения физических и юридических лиц коммунальными услугами, в частности: поставки воды, тепла, электричества, газа, предоставления услуг связи, отвода канализационных стоков, очистки и уборки объектов недвижимости (котельных, водозаборов, очистных сооружений, насосных станций, водопроводов, линий электропередач, трансформаторных подстанций, газопроводов, линий связи, телефонных станций, канализаций, стоянок, гаражей и мастерских для обслуживания уборочной и аварийной техники, а также зданий или помещений, предназначенных для приема физических и юридических лиц в связи с предоставлением им коммунальных услуг)	500	100000	3/12	75	3

Наименование и код ВРИ	Описание ВРИ	Предельные размеры земельных участков		Предельное количество этажей/Предельная высота (эт./м)	Max % застройки в зависимости от этажности (высоты) объекта капитального строительства	Min отступы от границ земельного участка (м)
		min (кв.м)	max (кв.м)			
Обеспечение внутреннего правопорядка 8.3	Размещение объектов капитального строительства, необходимых для подготовки и поддержания в готовности органов внутренних дел и спасательных служб, в которых существует военизированная служба; размещение объектов гражданской обороны, за исключением объектов гражданской обороны, являющихся частями производственных зданий	не устанавливается				3
Амбулаторное ветеринарное обслуживание 3.10.1	Размещение объектов капитального строительства, предназначенных для оказания ветеринарных услуг без содержания животных	2500	10000	3/12	61 – 1(4) 53 – 2(8) 47 – 3(12)	3
Амбулаторно-поликлиническое обслуживание 3.4.1	Размещение объектов капитального строительства, предназначенных для оказания гражданам амбулаторно-поликлинической медицинской помощи (поликлиники, фельдшерские пункты, пункты здравоохранения, центры матери и ребенка, диагностические центры, молочные кухни, станции донорства крови, клинические лаборатории)	0,1 га на 100 посещений в смену, но не менее 0,5 га на один объект. Подстанции скорой помощи - 0,2 - 0,4 га на один объект; для размещения транспорта предусматривается отапливаемая стоянка из расчета 36 кв. м на		3/12	60	3

Наименова-ние и код ВРИ	Описание ВРИ	Предельные размеры земельных участков		Предельное количество этажей/Предельная высота (эт./м)	Max % застройки в зависимости от этажности (высоты) объекта капитального строительства	Min отступы от границ земельного участка (м)
		min (кв.м)	max (кв.м)			
		одно машиноместо.				
Стационарное медицинское обслуживание 3.4.2	Размещение объектов капитального строительства, предназначенных для оказания гражданам медицинской помощи в стационарах (больницы, родильные дома, научно-медицинские учреждения и прочие объекты, обеспечивающие оказание услуги по лечению в стационаре); размещение станций скорой помощи	15000	600000	3/12	36 – 1(4) 26 – 2(8) 20 – 3(12)	3
Среднее и высшее профессиональное образование 3.5.2	Размещение объектов капитального строительства, предназначенных для профессионального образования и просвещения (профессиональные технические училища, колледжи, художественные, музыкальные училища, общества знаний, институты, университеты, организации по переподготовке и повышению квалификации специалистов и иные организации, осуществляющие деятельность по образованию и просвещению)	5000	1000000	5/20	40 - 1(4) 30 - 2(8) 24 - 3(12) 20 - 4(16) 18 - 5(20)	3

Наименова-ние и код ВРИ	Описание ВРИ	Предельные размеры земельных участков		Предельное количество этажей/Предельная высота (эт./м)	Max % застройки в зависимости от этажности (высоты) объекта капитального строительства	Min отступы от границ земельного участка (м)
		min (кв.м)	max (кв.м)			
Земельные участки (территории) общего пользования 12.0	Размещение объектов улично-дорожной сети, автомобильных дорог и пешеходных тротуаров в границах населенных пунктов, пешеходных переходов, набережных, береговых полос водных объектов общего пользования, скверов, бульваров, площадей, проездов, малых архитектурных форм благоустройства	не устанавливается		-/10	75 для дорог и тротуаров	3

Вспомогательные виды разрешенного использования

Предельные (минимальные и (или) максимальные) размеры земельных участков и предельные параметры разрешенного строительства, реконструкции объектов капитального строительства применительно к вспомогательным видам разрешенного использования устанавливаются идентичными с соответствующими предельными (минимальными и (или) максимальными) размерами земельных участков и предельных параметров разрешенного строительства, реконструкции объектов капитального строительства, установленных для основных видов разрешенного использования и условно разрешенных видов использования, дополнительно к которым и совместно с которыми установлены вспомогательные виды разрешенного использования.

- Объекты гаражного назначения - 2.7.1
- Обслуживание автотранспорта - 4.9

Условно разрешенные виды использования

Наименова-ние и код ВРИ	Описание ВРИ	Предельные размеры земельных участков		Предельное количество этажей/Предельная высота (эт./м)	Max % застройки в зависимости от этажности (высоты) объекта капитального строительства	Min отступы от границ земельного участка (м)
		min (кв.м)	max (кв.м)			
Малоэтажная многоквартирная жилая застройка 2.1.1	Размещение малоэтажного многоквартирного жилого дома (дом, пригодный для постоянного проживания, высотой до 4 этажей, включая мансардный); разведение декоративных и плодовых деревьев, овощных и ягодных культур; размещение индивидуальных гаражей и иных вспомогательных сооружений; обустройство спортивных и детских площадок, площадок отдыха; размещение объектов обслуживания жилой застройки во встроенных, пристроенных и встроенно-пристроенных помещениях малоэтажного многоквартирного дома, если общая площадь таких помещений в малоэтажном многоквартирном доме не составляет более 15% общей площади помещений дома	5000	100000	3/12	59,9 – 1(4) 50,8 – 2(8) 44,1 – 3(12)	3
Блокированная жилая застройка 2.3	Размещение жилого дома, не предназначенного для раздела на квартиры, имеющего одну или несколько общих стен с соседними жилыми домами (количеством этажей	600	30000	3/12	59,9 - 1(4) 50,8 – 2(8) 44,1 – 3(12)	3

Наименова-ние и код ВРИ	Описание ВРИ	Предельные размеры земельных участков		Предельное количество этажей/Предельная высота (эт./м)	Max % застройки в зависимости от этажности (высоты) объекта капитального строительства	Min отступы от границ земельного участка (м)
		min (кв.м)	max (кв.м)			
	не более чем три, при общем количестве совмещенных домов не более десяти и каждый из которых предназначен для проживания одной семьи, имеет общую стену (общие стены) без проемов с соседним блоком или соседними блоками, расположен на отдельном земельном участке и имеет выход на территорию общего пользования (жилые дома блокированной застройки); разведение декоративных и плодовых деревьев, овощных и ягодных культур; размещение индивидуальных гаражей и иных вспомогательных сооружений; обустройство спортивных и детских площадок, площадок отдыха					
Среднеэтажная жилая застройка 2.5	Размещение жилых домов, предназначенных для разделения на квартиры, каждая из которых пригодна для постоянного проживания (жилые дома высотой не выше восьми надземных этажей, разделенных на две и более квартиры); благоустройство и озеленение; размещение подземных гаражей и автостоянок; обустройство спортивных и детских площадок,	10000	500000	8/32	59,9 – 1(4) 50,8 – 2(8) 44,1 – 3(12) 38,9 – 4(16) 34,8 – 5(20) 31,5 – 6(24) 28,8 – 7(28) 26,5 – 8(32)	3

Наименова-ние и код ВРИ	Описание ВРИ	Предельные размеры земельных участков		Предельное количество этажей/Предельная высота (эт./м)	Max % застройки в зависимости от этажности (высоты) объекта капитального строительства	Min отступы от границ земельного участка (м)
		min (кв.м)	max (кв.м)			
	площадок отдыха; размещение объектов обслуживания жилой застройки во встроенных, пристроенных и встроенно-пристроенных помещениях многоквартирного дома, если общая площадь таких помещений в многоквартирном доме не составляет более 20% общей площади помещений дома					
Многоэтажная жилая застройка (высотная застройка) 2.6	Размещение жилых домов, предназначенных для разделения на квартиры, каждая из которых пригодна для постоянного проживания (жилые дома высотой девять и выше этажей, включая подземные, разделенных на двадцать и более квартир); благоустройство и озеленение придомовых территорий; обустройство спортивных и детских площадок, хозяйственных площадок; размещение подземных гаражей и наземных автостоянок, размещение объектов обслуживания жилой застройки во встроенных, пристроенных и встроенно-пристроенных помещениях	10000	1000000	17/68	24,6 - 9(36) 23,0 - 10(40) 21,6 - 11(44) 20,3 - 12 (48) 19,2 - 13(52) 18,1 - 14(56) 17,2 - 15(60) 16,4 - 16(64) 15,7 - 17(68)	3

Наименова-ние и код ВРИ	Описание ВРИ	Предельные размеры земельных участков		Предельное количество этажей/Предельная высота (эт./м)	Max % застройки в зависимости от этажности (высоты) объекта капитального строительства	Min отступы от границ земельного участка (м)
		min (кв.м)	max (кв.м)			
	многоквартирного дома в отдельных помещениях дома, если площадь таких помещений в многоквартирном доме не составляет более 15% от общей площади дома					
Объекты торговли (торговые центры, торгово-развлекательные центры (комплексы) 4.2	Размещение объектов капитального строительства, общей площадью свыше 5000 кв. м с целью размещения одной или нескольких организаций, осуществляющих продажу товаров, и (или) оказание услуг в соответствии с содержанием видов разрешенного использования с кодами 4.5 - 4.9; размещение гаражей и (или) стоянок для автомобилей сотрудников и посетителей торгового центра	10000	30000	4/16	50	3
Развлечения 4.8	Размещение объектов капитального строительства, предназначенных для размещения: дискотек и танцевальных площадок, ночных клубов, аквапарков, боулинга, аттракционов, ипподромов, игровых автоматов (кроме игрового оборудования, используемого для проведения азартных игр) и игровых площадок; в игорных зонах также допускается размещение игорных заведений, залов игровых автоматов,	5000	100000	3/12	53 – 1(4) 42 – 2(8) 34 – 3(12)	3

Наименова-ние и код ВРИ	Описание ВРИ	Предельные размеры земельных участков		Предельное количество этажей/Предельная высота (эт./м)	Max % застройки в зависимости от этажности (высоты) объекта капитального строительства	Min отступы от границ земельного участка (м)
		min (кв.м)	max (кв.м)			
	используемых для проведения азартных игр, и игровых столов, а также размещение гостиниц и заведений общественного питания для посетителей игорных зон					
Религиозное использование 3.7	Размещение объектов капитального строительства, предназначенных для отправления религиозных обрядов (церкви, соборы, храмы, часовни, монастыри, мечети, молельные дома); размещение объектов капитального строительства, предназначенных для постоянного местонахождения духовных лиц, паломников и послушников в связи с осуществлением ими религиозной службы, а также для осуществления благотворительной и религиозной образовательной деятельности (монастыри, скиты, воскресные школы, семинарии, духовные училища)	1500	50000	3/12 Для объектов капитального строительства, предназначенных для отправления религиозных обрядов (церкви, соборы, храмы, часовни, монастыри, мечети, молельные дома) - не устанавлив	50 Для объектов капитального строительства, предназначенных для отправления религиозных обрядов (церкви, соборы, храмы, часовни, монастыри, мечети, молельные дома) - не устанавливается	3

Наименова-ние и код ВРИ	Описание ВРИ	Предельные размеры земельных участков		Предельное количество этажей/Предельная высота (эт./м)	Max % застройки в зависимости от этажности (высоты) объекта капитального строительства	Min отступы от границ земельного участка (м)
		min (кв.м)	max (кв.м)			
				ается		
Объекты придорожного сервиса 4.9.1	Размещение автозаправочных станций (бензиновых, газовых); размещение магазинов сопутствующей торговли, зданий для организации общественного питания в качестве объектов придорожного сервиса; предоставление гостиничных услуг в качестве придорожного сервиса; размещение автомобильных моек и прачечных для автомобильных принадлежностей, мастерских, предназначенных для ремонта и обслуживания автомобилей и прочих объектов придорожного сервиса	1000	10000	2/10	43 – 1(10) 31 – 2(10)	3
Обслуживание автотранспорта 4.9	Размещение постоянных или временных гаражей с несколькими стояночными местами, стоянок (парковок), гаражей, в том числе многоярусных, не указанных в коде 2.7.1	1000	20000	3/12	75 – 1(4) 74 – 2(8) 72 – 3(12)	3
Объекты гаражного назначения 2.7.1	Размещение отдельно стоящих и пристроенных гаражей, в том числе подземных, предназначенных для хранения личного автотранспорта	1500	30000	3/12	75	3

Наименова-ние и код ВРИ	Описание ВРИ	Предельные размеры земельных участков		Предельное количество этажей/Предельная высота (эт./м)	Max % застройки в зависимости от этажности (высоты) объекта капитального строительства	Min отступы от границ земельного участка (м)
		min (кв.м)	max (кв.м)			
	граждан, с возможностью размещения автомобильных моек					

О-2 - ЗОНА УЧРЕЖДЕНИЙ ЗДРАВООХРАНЕНИЯ И СОЦИАЛЬНОЙ ЗАЩИТЫ

Зона предназначена для размещения учреждений здравоохранения и социальной защиты городского значения, а также обслуживающих объектов, вспомогательных по отношению к основному назначению зоны.

Основные виды разрешенного использования

Наименова-ние и код ВРИ	Описание ВРИ	Предельные размеры земельных участков		Предельное количество этажей/Предельная высота (эт./м)	Max % застройки в зависимости от этажности (высоты) объекта капитального строительства	Min отступы от границ земельного участка (м)
		min (кв.м)	max (кв.м)			
Социальное обслуживание 3.2	Размещение объектов капитального строительства, предназначенных для оказания гражданам социальной помощи (службы занятости населения, дома престарелых, дома ребенка, детские дома, пункты питания малоимущих граждан, пункты ночлега для бездомных граждан, службы	500 Для детских домов, домов ребенка - не менее 150 кв. м	200000	3/12, для дома ребенка - 2/8, для дома престарелых -5/20	60, для детских домов - 40	3

Наименова-ние и код ВРИ	Описание ВРИ	Предельные размеры земельных участков		Предельное количество этажей/Предельная высота (эт./м)	Max % застройки в зависимости от этажности (высоты) объекта капитального строительства	Min отступы от границ земельного участка (м)
		min (кв.м)	max (кв.м)			
	психологической и бесплатной юридической помощи, социальные, пенсионные и иные службы, в которых осуществляется прием граждан по вопросам оказания социальной помощи и назначения социальных или пенсионных выплат); размещение объектов капитального строительства для размещения отделений почты и телеграфа; размещение объектов капитального строительства для размещения общественных некоммерческих организаций: благотворительных организаций, клубов по интересам	на одного воспитанника				
Амбулаторно-поликлиническое обслуживание 3.4.1	Размещение объектов капитального строительства, предназначенных для оказания гражданам амбулаторно-поликлинической медицинской помощи (поликлиники, фельдшерские пункты, пункты здравоохранения, центры матери и ребенка, диагностические центры, молочные кухни, станции донорства крови, клинические лаборатории)	0,1 га на 100 посещений в смену, но не менее 0,5 га на один объект. Подстанции скорой помощи - 0,2 - 0,4 га на один объект; для размещения транспорта предусматривается отапливаемая стоянка из расчета 36 кв. м на одно машиноместо.		3/12	60	3

Наименова-ние и код ВРИ	Описание ВРИ	Предельные размеры земельных участков		Предельное количество этажей/Предельная высота (эт./м)	Max % застройки в зависимости от этажности (высоты) объекта капитального строительства	Min отступы от границ земельного участка (м)
		min (кв.м)	max (кв.м)			
Стационарное медицинское обслуживание 3.4.2	Размещение объектов капитального строительства, предназначенных для оказания гражданам медицинской помощи в стационарах (больницы, родильные дома, научно-медицинские учреждения и прочие объекты, обеспечивающие оказание услуги по лечению в стационаре); размещение станций скорой помощи	15000	600000	3/12	36 – 1(4) 26 – 2(8) 20 – 3(12)	3
Земельные участки (территории) общего пользования 12.0	Размещение объектов улично-дорожной сети, автомобильных дорог и пешеходных тротуаров в границах населенных пунктов, пешеходных переходов, набережных, береговых полос водных объектов общего пользования, скверов, бульваров, площадей, проездов, малых архитектурных форм благоустройства	не устанавливается		-/10	75 для дорог и тротуаров	3

Вспомогательные виды разрешенного использования

Предельные (минимальные и (или) максимальные) размеры земельных участков и предельные параметры разрешенного строительства, реконструкции объектов капитального строительства применительно к вспомогательным видам разрешенного использования устанавливаются идентичными с соответствующими предельными (минимальными и (или) максимальными) размерами земельных участков и предельных параметров разрешенного строительства, реконструкции объектов капитального строительства, установленных для основных видов разрешенного использования и условно разрешенных видов использования, дополнительно к которым и совместно с которыми установлены вспомогательные виды разрешенного использования.

- Объекты гаражного назначения - 2.7.1
- Обслуживание автотранспорта - 4.9

Условно разрешенные виды использования

Наименова-ние и код ВРИ	Описание ВРИ	Предельные размеры земельных участков		Предельное количество этажей/Предельная высота (эт./м)	Max % застройки в зависимости от этажности (высоты) объекта капитального строительства	Min отступы от границ земельного участка (м)
		min (кв.м)	max (кв.м)			
Религиозное использование 3.7	Размещение объектов капитального строительства, предназначенных для отправления религиозных обрядов (церкви, соборы, храмы, часовни, монастыри, мечети, молельные дома); размещение объектов капитального строительства, предназначенных для постоянного местонахождения духовных лиц, паломников и послушников в связи с осуществлением ими религиозной службы, а также для осуществления благотворительной и религиозной образовательной деятельности (монастыри, скиты, воскресные школы, семинарии, духовные училища)	1500	50000	3/12 Для объектов капитального строительства, предназначенных для отправления религиозных обрядов (церкви, соборы, храмы, часовни, монастыри, мечети, молельные дома) - не устанавлив	50 Для объектов капитального строительства, предназначенных для отправления религиозных обрядов (церкви, соборы, храмы, часовни, монастыри, мечети, молельные дома) - не устанавливается	3

Наименова-ние и код ВРИ	Описание ВРИ	Предельные размеры земельных участков		Предельное количество этажей/Предельная высота (эт./м)	Max % застройки в зависимости от этажности (высоты) объекта капитального строительства	Min отступы от границ земельного участка (м)
		min (кв.м)	max (кв.м)			
				ается		

О-3 - ЗОНА ОБЪЕКТОВ ВЫСШЕГО И СРЕДНЕГО ПРОФЕССИОНАЛЬНОГО ОБРАЗОВАНИЯ

Зона предназначена для размещения образовательных учреждений высшего и среднего профессионального образования, научно-исследовательских учреждений, а также обслуживающих объектов, вспомогательных по отношению к основному назначению зоны.

Основные виды разрешенного использования

Наименова-ние и код ВРИ	Описание ВРИ	Предельные размеры земельных участков		Предельное количество этажей/Предельная высота (эт./м)	Max % застройки в зависимости от этажности (высоты) объекта капитального строительства	Min отступы от границ земельного участка (м)
		min (кв.м)	max (кв.м)			
Дошкольное, начальное и среднее общее образование 3.5.1	Размещение объектов капитального строительства, предназначенных для просвещения, дошкольного, начального и среднего общего образования (детские ясли, детские сады, школы, лицеи, гимназии, художественные, музыкальные школы, образовательные кружки и иные организации, осуществляющие	для объектов дошкольного образования 4000 для объектов	для объектов дошкольного образования 100000 для объектов	3/12, для объектов общеобразовательного назначения -4/16	36 – 1(4) 30 – 2(8) 24 – 3(12) 18 – 4(16)	3

Наименова-ние и код ВРИ	Описание ВРИ	Предельные размеры земельных участков		Предельное количество этажей/Предельная высота (эт./м)	Max % застройки в зависимости от этажности (высоты) объекта капитального строительства	Min отступы от границ земельного участка (м)
		min (кв.м)	max (кв.м)			
	деятельность по воспитанию, образованию и просвещению)	общеобразовательного назначения 30000	общеобразовательного назначения 100000			
Среднее и высшее профессиональное образование 3.5.2	Размещение объектов капитального строительства, предназначенных для профессионального образования и просвещения (профессиональные технические училища, колледжи, художественные, музыкальные училища, общества знаний, институты, университеты, организации по переподготовке и повышению квалификации специалистов и иные организации, осуществляющие деятельность по образованию и просвещению)	5000	1000000	5/20	40 - 1(4) 30 - 2(8) 24 - 3(12) 20 - 4(16) 18 - 5(20)	3

Наименова-ние и код ВРИ	Описание ВРИ	Предельные размеры земельных участков		Предельное количество этажей/Предельная высота (эт./м)	Max % застройки в зависимости от этажности (высоты) объекта капитального строительства	Min отступы от границ земельного участка (м)
		min (кв.м)	max (кв.м)			
Земельные участки (территории) общего пользования 12.0	Размещение объектов улично-дорожной сети, автомобильных дорог и пешеходных тротуаров в границах населенных пунктов, пешеходных переходов, набережных, береговых полос водных объектов общего пользования, скверов, бульваров, площадей, проездов, малых архитектурных форм благоустройства	не устанавливается		-/10	75 для дорог и тротуаров	3

Вспомогательные виды разрешенного использования

Предельные (минимальные и (или) максимальные) размеры земельных участков и предельные параметры разрешенного строительства, реконструкции объектов капитального строительства применительно к вспомогательным видам разрешенного использования устанавливаются идентичными с соответствующими предельными (минимальными и (или) максимальными) размерами земельных участков и предельных параметров разрешенного строительства, реконструкции объектов капитального строительства, установленных для основных видов разрешенного использования и условно разрешенных видов использования, дополнительно к которым и совместно с которыми установлены вспомогательные виды разрешенного использования.

- Объекты гаражного назначения - 2.7.1
- Обслуживание автотранспорта - 4.9
- Социальное обслуживание - 3.2
- Магазины - 4.4
- Стационарное медицинское обслуживание - 3.4.2
- Общественное питание - 4.6

Условно разрешенные виды использования

Наименова-ние и код ВРИ	Описание ВРИ	Предельные размеры земельных участков		Предельное количество этажей/Предельная высота (эт./м)	Max % застройки в зависимости от этажности (высоты) объекта капитального строительства	Min отступы от границ земельного участка (м)
		min (кв.м)	max (кв.м)			
Религиозное использование 3.7	Размещение объектов капитального строительства, предназначенных для отправления религиозных обрядов (церкви, соборы, храмы, часовни, монастыри, мечети, молельные дома); размещение объектов капитального строительства, предназначенных для постоянного местонахождения духовных лиц, паломников и послушников в связи с осуществлением ими религиозной службы, а также для осуществления благотворительной и религиозной образовательной деятельности (монастыри, скиты, воскресные школы, семинарии, духовные училища)	1500	50000	3/12 Для объектов капитального строительства, предназначенных для отправления религиозных обрядов (церкви, соборы, храмы, часовни, монастыри, мечети, молельные дома) - не устанавливается	50 Для объектов капитального строительства, предназначенных для отправления религиозных обрядов (церкви, соборы, храмы, часовни, монастыри, мечети, молельные дома) - не устанавливается	3

Наименова-ние и код ВРИ	Описание ВРИ	Предельные размеры земельных участков		Предельное количество этажей/Предельная высота (эт./м)	Max % застройки в зависимости от этажности (высоты) объекта капитального строительства	Min отступы от границ земельного участка (м)
		min (кв.м)	max (кв.м)			
Деловое управление 4.1	Размещение объектов капитального строительства с целью: размещения объектов управленческой деятельности, не связанной с государственным или муниципальным управлением и оказанием услуг, а также с целью обеспечения совершения сделок, не требующих передачи товара в момент их совершения между организациями, в том числе биржевая деятельность (за исключением банковской и страховой деятельности)	1000	30000	3/12	53 – 1(4) 42 – 2(8) 34 – 3(12)	3
Социальное обслуживание 3.2	Размещение объектов капитального строительства, предназначенных для оказания гражданам социальной помощи (службы занятости населения, дома престарелых, дома ребенка, детские дома, пункты питания малоимущих граждан, пункты ночлега для бездомных граждан, службы психологической и бесплатной юридической помощи, социальные, пенсионные и иные службы, в которых осуществляется прием граждан по вопросам оказания социальной помощи и назначения социальных или	500 Для детских домов, домов ребенка - не менее 150 кв. м на одного воспитанника	200000	3/12, для дома ребенка - 2/8	60, для детских домов - 40	3

Наименова-ние и код ВРИ	Описание ВРИ	Предельные размеры земельных участков		Предельное количество этажей/Предельная высота (эт./м)	Max % застройки в зависимости от этажности (высоты) объекта капитального строительства	Min отступы от границ земельного участка (м)
		min (кв.м)	max (кв.м)			
	пенсионных выплат); размещение объектов капитального строительства для размещения отделений почты и телеграфа; размещение объектов капитального строительства для размещения общественных некоммерческих организаций: благотворительных организаций, клубов по интересам					
Обеспечение научной деятельности 3.9	Размещение объектов капитального строительства для проведения научных исследований и изысканий, испытаний опытных промышленных образцов, для размещения организаций, осуществляющих научные изыскания, исследования и разработки (научно-исследовательские институты, проектные институты, научные центры, опытно-конструкторские центры, государственные академии наук, в том числе отраслевые), проведения научной и селекционной работы, ведения сельского и лесного хозяйства для получения ценных с научной точки зрения образцов растительного и животного мира	2500	50000	3/12	61 – 1(4) 53 – 2(8) 47 – 3(12)	3

Наименова-ние и код ВРИ	Описание ВРИ	Предельные размеры земельных участков		Предельное количество этажей/Предельная высота (эт./м)	Max % застройки в зависимости от этажности (высоты) объекта капитального строительства	Min отступы от границ земельного участка (м)
		min (кв.м)	max (кв.м)			
Амбулаторно-поликлиническое обслуживание 3.4.1	Размещение объектов капитального строительства, предназначенных для оказания гражданам амбулаторно-поликлинической медицинской помощи (поликлиники, фельдшерские пункты, пункты здравоохранения, центры матери и ребенка, диагностические центры, молочные кухни, станции донорства крови, клинические лаборатории)	0,1 га на 100 посещений в смену, но не менее 0,5 га на один объект. Подстанции скорой помощи - 0,2 - 0,4 га на один объект; для размещения транспорта предусматривается отапливаемая стоянка из расчета 36 кв. м на одно машиноместо.		4/16	60	3
Среднее и высшее профессиональное образование 3.5.2	Размещение объектов капитального строительства, предназначенных для профессионального образования и просвещения (профессиональные технические училища, колледжи, художественные, музыкальные училища, общества знаний, институты, университеты, организации по переподготовке и повышению квалификации специалистов и иные организации, осуществляющие деятельность по образованию и просвещению)	5000	1000000	5/20	40 - 1(4) 30 - 2(8) 24 - 3(12) 20 - 4(16) 18 - 5(20)	3

Наименова-ние и код ВРИ	Описание ВРИ	Предельные размеры земельных участков		Предельное количество этажей/Предельная высота (эт./м)	Max % застройки в зависимости от этажности (высоты) объекта капитального строительства	Min отступы от границ земельного участка (м)
		min (кв.м)	max (кв.м)			
Магазины 4.4	Размещение объектов капитального строительства, предназначенных для продажи товаров, торговая площадь которых составляет до 5000 кв. м	1000	10000	3/12	49 – 1(4) 38 – 2(8) 31 – 3(12)	3
Обслуживание автотранспорта 4.9	Размещение постоянных или временных гаражей с несколькими стояночными местами, стоянок (парковок), гаражей, в том числе многоярусных, не указанных в коде 2.7.1	1000	20000	3/12	75 – 1(4) 74 – 2(8) 72 – 3(12)	3
Объекты гаражного назначения 2.7.1	Размещение отдельно стоящих и пристроенных гаражей, в том числе подземных, предназначенных для хранения личного автотранспорта граждан, с возможностью размещения автомобильных моек	1500	30000	3/12	75	3
Культурное развитие 3.6	Размещение объектов капитального строительства, предназначенных для размещения в них музеев, выставочных залов, художественных галерей, домов культуры, библиотек, кинотеатров и кинозалов, театров, филармоний, планетариев; устройство площадок для празднеств и гуляний; размещение зданий и сооружений для размещения цирков, зверинцев, зоопарков, океанариумов	1000	1000000	3/50	50 – 1(50) 40 – 2(50) 33 – 3(50)	3

О-4 - ЗОНА ОБЪЕКТОВ ОБСЛУЖИВАНИЯ НАСЕЛЕНИЯ И ПРОИЗВОДСТВЕННОЙ ДЕЯТЕЛЬНОСТИ

Зона обслуживания объектов, необходимых для осуществления производственной и предпринимательской деятельности предназначена для размещения производственно-деловых объектов при соблюдении нижеприведенных видов разрешенного использования земельных участков и объектов капитального строительства.

Основные виды разрешенного использования

Наименование и код ВРИ	Описание ВРИ	Предельные размеры земельных участков		Предельное количество этажей/Предельная высота (эт./м)	Max % застройки в зависимости от этажности (высоты) объекта капитального строительства	Min отступы от границ земельного участка (м)
		min (кв.м)	max (кв.м)			
Среднее и высшее профессиональное образование 3.5.2	Размещение объектов капитального строительства, предназначенных для профессионального образования и просвещения (профессиональные технические училища, колледжи, художественные, музыкальные училища, общества знаний, институты, университеты, организации по переподготовке и повышению квалификации специалистов и иные организации, осуществляющие деятельность по образованию и просвещению)	5000	1000000	5/20	40 - 1(4) 30 - 2(8) 24 - 3(12) 20 - 4(16) 18 - 5(20)	3

Наименова-ние и код ВРИ	Описание ВРИ	Предельные размеры земельных участков		Предельное количество этажей/Предельная высота (эт./м)	Max % застройки в зависимости от этажности (высоты) объекта капитального строительства	Min отступы от границ земельного участка (м)
		min (кв.м)	max (кв.м)			
Деловое управление 4.1	Размещение объектов капитального строительства с целью: размещения объектов управленческой деятельности, не связанной с государственным или муниципальным управлением и оказанием услуг, а также с целью обеспечения совершения сделок, не требующих передачи товара в момент их совершения между организациями, в том числе биржевая деятельность (за исключением банковской и страховой деятельности)	1000	30000	3/12	53 – 1(4) 42 – 2(8) 34 – 3(12)	3
Банковская и страховая деятельность 4.5	Размещение объектов капитального строительства, предназначенных для размещения организаций, оказывающих банковские и страховые	1500	5000	4/16	53 – 1(4) 42 – 2(8) 34 – 3(12) 29 – 4(16)	3
Обеспечение научной деятельности 3.9	Размещение объектов капитального строительства для проведения научных исследований и изысканий, испытаний опытных промышленных образцов, для размещения организаций, осуществляющих научные изыскания, исследования и разработки (научно-исследовательские	2500	50000	3/12	61 – 1(4) 53 – 2(8) 47 – 3(12)	3

Наименова-ние и код ВРИ	Описание ВРИ	Предельные размеры земельных участков		Предельное количество этажей/Предельная высота (эт./м)	Max % застройки в зависимости от этажности (высоты) объекта капитального строительства	Min отступы от границ земельного участка (м)
		min (кв.м)	max (кв.м)			
	институты, проектные институты, научные центры, опытно-конструкторские центры, государственные академии наук, в том числе отраслевые), проведения научной и селекционной работы, ведения сельского и лесного хозяйства для получения ценных с научной точки зрения образцов растительного и животного мира					
Амбулаторно-поликлиническое обслуживание 3.4.1	Размещение объектов капитального строительства, предназначенных для оказания гражданам амбулаторно-поликлинической медицинской помощи (поликлиники, фельдшерские пункты, пункты здравоохранения, центры матери и ребенка, диагностические центры, молочные кухни, станции донорства крови, клинические лаборатории)	0,1 га на 100 посещений в смену, но не менее 0,5 га на один объект. Подстанции скорой помощи - 0,2 - 0,4 га на один объект; для размещения транспорта предусматривается отапливаемая стоянка из расчета 36 кв. м на одно машиноместо.		4/16	60	3

Наименова-ние и код ВРИ	Описание ВРИ	Предельные размеры земельных участков		Предельное количество этажей/Предельная высота (эт./м)	Max % застройки в зависимости от этажности (высоты) объекта капитального строительства	Min отступы от границ земельного участка (м)
		min (кв.м)	max (кв.м)			
Культурное развитие 3.6	Размещение объектов капитального строительства, предназначенных для размещения в них музеев, выставочных залов, художественных галерей, домов культуры, библиотек, кинотеатров и кинозалов, театров, филармоний, планетариев; устройство площадок для празднеств и гуляний; размещение зданий и сооружений для размещения цирков, зверинцев, зоопарков, океанариумов	1000	1000000	3/50	50 – 1(50) 40 – 2(50) 33 – 3(50)	3
Развлечения 4.8	Размещение объектов капитального строительства, предназначенных для размещения: дискотек и танцевальных площадок, ночных клубов, аквапарков, боулинга, аттракционов, ипподромов, игровых автоматов (кроме игрового оборудования, используемого для проведения азартных игр) и игровых площадок; в игорных зонах также допускается размещение игорных заведений, залов игровых автоматов, используемых для проведения азартных игр, и игровых столов, а также размещение гостиниц и заведений общественного питания для посетителей игорных зон	5000	100000	3/12	53 – 1(4) 42 – 2(8) 34 – 3(12)	3

Наименова-ние и код ВРИ	Описание ВРИ	Предельные размеры земельных участков		Предельное количество этажей/Предельная высота (эт./м)	Max % застройки в зависимости от этажности (высоты) объекта капитального строительства	Min отступы от границ земельного участка (м)
		min (кв.м)	max (кв.м)			
Стационарное медицинское обслуживание 3.4.2	Размещение объектов капитального строительства, предназначенных для оказания гражданам медицинской помощи в стационарах (больницы, родильные дома, научно-медицинские учреждения и прочие объекты, обеспечивающие оказание услуги по лечению в стационаре); размещение станций скорой помощи	15000	600000	3/12	36 – 1(4) 26 – 2(8) 20 – 3(12)	3
Магазины 4.4	Размещение объектов капитального строительства, предназначенных для продажи товаров, торговая площадь которых составляет до 5000 кв. м	1000	10000	3/12	49 – 1(4) 38 – 2(8) 31 – 3(12)	3
Рынки 4.3	Размещение объектов капитального строительства, сооружений, предназначенных для организации постоянной или временной торговли (ярмарка, рынок, базар), с учетом того, что каждое из торговых мест не располагает торговой площадью более 200 кв. м; размещение гаражей и (или) стоянок для автомобилей сотрудников и посетителей рынка	1500	50000	2/30	45 – 1(30) 36 – 2(30)	3

Наименова-ние и код ВРИ	Описание ВРИ	Предельные размеры земельных участков		Предельное количество этажей/Предельная высота (эт./м)	Max % застройки в зависимости от этажности (высоты) объекта капитального строительства	Min отступы от границ земельного участка (м)
		min (кв.м)	max (кв.м)			
Объекты торговли (торговые центры, торгово-развлекательные центры (комплексы) 4.2	Размещение объектов капитального строительства, общей площадью свыше 5000 кв. м с целью размещения одной или нескольких организаций, осуществляющих продажу товаров, и (или) оказание услуг в соответствии с содержанием видов разрешенного использования с кодами 4.5 - 4.9; размещение гаражей и (или) стоянок для автомобилей сотрудников и посетителей торгового центра	1000	30000	4/16	50	3
Общественное питание 4.6	Размещение объектов капитального строительства в целях устройства мест общественного питания (рестораны, кафе, столовые, закусочные, бары)	500	1000	2/8	49 – 1(4) 38 – 2(8)	3
Гостиничное обслуживание 4.7	Размещение гостиниц, а также иных зданий, используемых с целью извлечения предпринимательской выгоды из предоставления жилого помещения для временного проживания в них	5000	100000	3/12	59 – 1(4) 51 – 2(8) 45 – 3(12)	3

Наименова-ние и код ВРИ	Описание ВРИ	Предельные размеры земельных участков		Предельное количество этажей/Предельная высота (эт./м)	Max % застройки в зависимости от этажности (высоты) объекта капитального строительства	Min отступы от границ земельного участка (м)
		min (кв.м)	max (кв.м)			
Обслуживание автотранспорта 4.9	Размещение постоянных или временных гаражей с несколькими стояночными местами, стоянок (парковок), гаражей, в том числе многоярусных, не указанных в коде 2.7.1	5000	20000	3/12	75 – 1(4) 74 – 2(8) 72 – 3(12)	3
Бытовое обслуживание 3.3	Размещение объектов капитального строительства, предназначенных для оказания населению или организациям бытовых услуг (мастерские мелкого ремонта, ателье, бани, парикмахерские, прачечные, химчистки, похоронные бюро)	1000	2500	4/16	59 – 1(4) 51 – 2(8) 45 – 3(12) 41 – 4(16)	3
Коммунальное обслуживание 3.1	Размещение объектов капитального строительства в целях обеспечения физических и юридических лиц коммунальными услугами, в частности: поставки воды, тепла, электричества, газа, предоставления услуг связи, отвода канализационных стоков, очистки и уборки объектов недвижимости (котельных, водозаборов, очистных сооружений, насосных станций, водопроводов, линий электропередач, трансформаторных подстанций, газопроводов, линий связи,	500	100000	3/12	75	3

Наименова-ние и код ВРИ	Описание ВРИ	Предельные размеры земельных участков		Предельное количество этажей/Предельная высота (эт./м)	Max % застройки в зависимости от этажности (высоты) объекта капитального строительства	Min отступы от границ земельного участка (м)
		min (кв.м)	max (кв.м)			
	телефонных станций, канализаций, стоянок, гаражей и мастерских для обслуживания уборочной и аварийной техники, а также зданий или помещений, предназначенных для приема физических и юридических лиц в связи с предоставлением им коммунальных услуг)					
Обеспечение внутреннего правопорядка 8.3	Размещение объектов капитального строительства, необходимых для подготовки и поддержания в готовности органов внутренних дел и спасательных служб, в которых существует военизированная служба; размещение объектов гражданской обороны, за исключением объектов гражданской обороны, являющихся частями производственных зданий	не устанавливается				3
Амбулаторное ветеринарное обслуживание 3.10.1	Размещение объектов капитального строительства, предназначенных для оказания ветеринарных услуг без содержания животных	2500	10000	3/12	61 – 1(4) 53 – 2(8) 47 – 3(12)	3

Наименова-ние и код ВРИ	Описание ВРИ	Предельные размеры земельных участков		Предельное количество этажей/Предельная высота (эт./м)	Max % застройки в зависимости от этажности (высоты) объекта капитального строительства	Min отступы от границ земельного участка (м)
		min (кв.м)	max (кв.м)			
Земельные участки (территории) общего пользования 12.0	Размещение объектов улично-дорожной сети, автомобильных дорог и пешеходных тротуаров в границах населенных пунктов, пешеходных переходов, набережных, береговых полос водных объектов общего пользования, скверов, бульваров, площадей, проездов, малых архитектурных форм благоустройства	не устанавливается		-/10	75 для дорог и тротуаров	3

Вспомогательные виды разрешенного использования

Предельные (минимальные и (или) максимальные) размеры земельных участков и предельные параметры разрешенного строительства, реконструкции объектов капитального строительства применительно к вспомогательным видам разрешенного использования устанавливаются идентичными с соответствующими предельными (минимальными и (или) максимальными) размерами земельных участков и предельных параметров разрешенного строительства, реконструкции объектов капитального строительства, установленных для основных видов разрешенного использования и условно разрешенных видов использования, дополнительно к которым и совместно с которыми установлены вспомогательные виды разрешенного использования.

- Объекты гаражного назначения - 2.7.1
- Обслуживание автотранспорта - 4.9
- Социальное обслуживание - 3.2
- Магазины - 4.4
- Стационарное медицинское обслуживание - 3.4.2
- Общественное питание - 4.6

Условно разрешенные виды использования

Наименова-ние и код ВРИ	Описание ВРИ	Предельные размеры земельных участков		Предельное количество этажей/Предельная высота (эт./м)	Max % застройки в зависимости от этажности (высоты) объекта капитального строительства	Min отступы от границ земельного участка (м)
		min (кв.м)	max (кв.м)			
Религиозное использование 3.7	Размещение объектов капитального строительства, предназначенных для отправления религиозных обрядов (церкви, соборы, храмы, часовни, монастыри, мечети, молельные дома); размещение объектов капитального строительства, предназначенных для постоянного местонахождения духовных лиц, паломников и послушников в связи с осуществлением ими религиозной службы, а также для осуществления благотворительной и религиозной образовательной деятельности (монастыри, скиты, воскресные школы, семинарии, духовные училища)	1500	50000	3/12 Для объектов капитального строительства, предназначенных для отправления религиозных обрядов (церкви, соборы, храмы, часовни, монастыри, мечети, молельные дома) - не устанавливается	50 Для объектов капитального строительства, предназначенных для отправления религиозных обрядов (церкви, соборы, храмы, часовни, монастыри, мечети, молельные дома) - не устанавливается	3

Наименова-ние и код ВРИ	Описание ВРИ	Предельные размеры земельных участков		Предельное количество этажей/Предельная высота (эт./м)	Max % застройки в зависимости от этажности (высоты) объекта капитального строительства	Min отступы от границ земельного участка (м)
		min (кв.м)	max (кв.м)			
Склады 6.9	Размещение сооружений, имеющих назначение по временному хранению, распределению и перевалке грузов (за исключением хранения стратегических запасов), не являющихся частями производственных комплексов, на которых был создан груз: промышленные базы, склады, погрузочные терминалы и доки, нефтехранилища и нефтеналивные станции, газовые хранилища и обслуживающие их газоконденсатные и газоперекачивающие станции, элеваторы и продовольственные склады, за исключением железнодорожных перевалочных складов	2500	50000	-/60	60	3

Статья 38. Градостроительные регламенты. Производственные зоны

П-1 - ЗОНЫ ПРОИЗВОДСТВЕННО-КОММУНАЛЬНЫХ ОБЪЕКТОВ II КЛАССА САНИТАРНОЙ КЛАССИФИКАЦИИ

Зона предназначена для размещения производственно-коммунальных объектов II класса вредности и ниже, иных объектов, в соответствии с нижеприведенными видами использования недвижимости.

Основные виды разрешенного использования

Наименование и код ВРИ	Описание ВРИ	Предельные размеры земельных участков		Предельное количество этажей/Предельная высота (эт./м)	Max % застройки в зависимости от этажности (высоты) объекта капитального строительства	Min отступы от границ земельного участка (м)
		min (кв.м)	max (кв.м)			
Производственная деятельность 6.0	Размещение объектов капитального строительства в целях добычи недр, их переработки, изготовления вещей промышленным способом.	1000	100000	-/100	60	5
Недропользование 6.1	Осуществление геологических изысканий; добыча недр открытым (карьеры, отвалы) и закрытым (шахты, скважины) способами; размещение объектов капитального строительства, в том числе подземных, в целях добычи недр; размещение объектов капитального строительства, необходимых для подготовки сырья к транспортировке и (или)	10000	1000000	-/60	60	5

Наименова-ние и код ВРИ	Описание ВРИ	Предельные размеры земельных участков		Предельное количество этажей/Предельная высота (эт./м)	Max % застройки в зависимости от этажности (высоты) объекта капитального строительства	Min отступы от границ земельного участка (м)
		min (кв.м)	max (кв.м)			
	промышленной переработке; размещение объектов капитального строительства, предназначенных для проживания в них сотрудников, осуществляющих обслуживание зданий и сооружений, необходимых для целей недропользования, если добыча недр происходит на межселенной территории					
Тяжелая промышленность 6.2	Размещение объектов капитального строительства горно-обогатительной и горно-перерабатывающей, металлургической, машиностроительной промышленности, а также изготовления и ремонта продукции судостроения, авиастроения, вагоностроения, машиностроения, станкостроения, а также другие подобные промышленные предприятия, для эксплуатации которых предусматривается установление охранных или санитарно-защитных зон, за исключением случаев, когда объект промышленности отнесен к иному виду разрешенного использования	10000	1000000	-/60	45	5

Наименова-ние и код ВРИ	Описание ВРИ	Предельные размеры земельных участков		Предельное количество этажей/Предельная высота (эт./м)	Max % застройки в зависимости от этажности (высоты) объекта капитального строительства	Min отступы от границ земельного участка (м)
		min (кв.м)	max (кв.м)			
Автомобилестроительная промышленность 6.2.1	Размещение объектов капитального строительства, предназначенных для производства транспортных средств и оборудования, производства автомобилей, производства автомобильных кузовов, производства прицепов, полуприцепов и контейнеров, предназначенных для перевозки одним или несколькими видами транспорта, производства частей и принадлежностей автомобилей и их двигателей	5000	500000	-/60	55	5
Легкая промышленность 6.3	Размещение объектов капитального строительства, предназначенных для текстильной, фарфоро-фаянсовой, электронной промышленности	5000	500000	-/60	65	5
Фармацевтическая промышленность 6.3.1	Размещение объектов капитального строительства, предназначенных для фармацевтического производства, в том числе объектов, в отношении которых предусматривается установление охранных или санитарно-защитных зон	10000	500000	-/60	50	5

Наименова-ние и код ВРИ	Описание ВРИ	Предельные размеры земельных участков		Предельное количество этажей/Предельная высота (эт./м)	Max % застройки в зависимости от этажности (высоты) объекта капитального строительства	Min отступы от границ земельного участка (м)
		min (кв.м)	max (кв.м)			
Пищевая промышленность 6.4	Размещение объектов пищевой промышленности, по переработке сельскохозяйственной продукции способом, приводящим к их переработке в иную продукцию (консервирование, копчение, хлебопечение), в том числе для производства напитков, алкогольных напитков и табачных изделий	5000	1000000	-/60	50	5
Нефтехимическая промышленность 6.5	Размещение объектов капитального строительства, предназначенных для переработки углеводородного сырья, изготовления удобрений, полимеров, химической продукции бытового назначения и подобной продукции, а также другие подобные промышленные предприятия	10000	1000000	-/60	50	5
Строительная промышленность 6.6	Размещение объектов капитального строительства, предназначенных для производства: строительных материалов (кирпичей, пиломатериалов, цемента, крепежных материалов), бытового и строительного газового и сантехнического оборудования, лифтов и подъемников, столярной продукции, сборных домов или их	5000	500000	-/60	45	5

Наименова-ние и код ВРИ	Описание ВРИ	Предельные размеры земельных участков		Предельное количество этажей/Предельная высота (эт./м)	Max % застройки в зависимости от этажности (высоты) объекта капитального строительства	Min отступы от границ земельного участка (м)
		min (кв.м)	max (кв.м)			
	частей и тому подобной продукции					
Склады 6.9	Размещение сооружений, имеющих назначение по временному хранению, распределению и перевалке грузов (за исключением хранения стратегических запасов), не являющихся частями производственных комплексов, на которых был создан груз: промышленные базы, склады, погрузочные терминалы и доки, нефтехранилища и нефтеналивные станции, газовые хранилища и обслуживающие их газоконденсатные и газоперекачивающие станции, элеваторы и продовольственные склады, за исключением железнодорожных перевалочных складов	2500	50000	-/60	60	5
Целлюлозно-бумажная промышленность 6.11	Размещение объектов капитального строительства, предназначенных для целлюлозно-бумажного производства, производства целлюлозы, древесной массы, бумаги, картона и изделий из них, издательской и полиграфической деятельности, тиражирования записанных носителей информации	5000	50000	-/60	45	5

Наименова-ние и код ВРИ	Описание ВРИ	Предельные размеры земельных участков		Предельное количество этажей/Предельная высота (эт./м)	Max % застройки в зависимости от этажности (высоты) объекта капитального строительства	Min отступы от границ земельного участка (м)
		min (кв.м)	max (кв.м)			
Обслуживание автотранспорта 4.9	Размещение постоянных или временных гаражей с несколькими стояночными местами, стоянок (парковок), гаражей, в том числе многоярусных, не указанных в коде 2.7.1	5000	20000	3/12	75 – 1(4) 74 – 2(8) 72 – 3(12)	5
Объекты гаражного назначения 2.7.1	Размещение отдельно стоящих и пристроенных гаражей, в том числе подземных, предназначенных для хранения личного автотранспорта граждан, с возможностью размещения автомобильных моек	1500	30000	3/12	75	5
Объекты придорожного сервиса 4.9.1	Размещение автозаправочных станций (бензиновых, газовых); размещение магазинов сопутствующей торговли, зданий для организации общественного питания в качестве объектов придорожного сервиса; предоставление гостиничных услуг в качестве придорожного сервиса; размещение автомобильных моек и прачечных для автомобильных принадлежностей, мастерских, предназначенных для ремонта и обслуживания автомобилей и прочих объектов придорожного сервиса	1000	10000	2/10	43 – 1(10) 31 – 2(10)	5

Наименова-ние и код ВРИ	Описание ВРИ	Предельные размеры земельных участков		Предельное количество этажей/Предельная высота (эт./м)	Max % застройки в зависимости от этажности (высоты) объекта капитального строительства	Min отступы от границ земельного участка (м)
		min (кв.м)	max (кв.м)			
Земельные участки (территории) общего пользования 12.0	Размещение объектов улично-дорожной сети, автомобильных дорог и пешеходных тротуаров в границах населенных пунктов, пешеходных переходов, набережных, береговых полос водных объектов общего пользования, скверов, бульваров, площадей, проездов, малых архитектурных форм благоустройства	не устанавливается		-/10	75 для дорог и тротуаров	5

Вспомогательные виды разрешенного использования

Предельные (минимальные и (или) максимальные) размеры земельных участков и предельные параметры разрешенного строительства, реконструкции объектов капитального строительства применительно к вспомогательным видам разрешенного использования устанавливаются идентичными с соответствующими предельными (минимальными и (или) максимальными) размерами земельных участков и предельных параметров разрешенного строительства, реконструкции объектов капитального строительства, установленных для основных видов разрешенного использования и условно разрешенных видов использования, дополнительно к которым и совместно с которыми установлены вспомогательные виды разрешенного использования.

- Магазины - 4.4
- Стационарное медицинское обслуживание - 3.4.2
- Обеспечение внутреннего правопорядка - 8.3

П-2 - ЗОНЫ ПРОИЗВОДСТВЕННО-КОММУНАЛЬНЫХ ОБЪЕКТОВ III КЛАССА САНИТАРНОЙ КЛАССИФИКАЦИИ

Зона предназначена для размещения производственно-коммунальных объектов III класса вредности и ниже, иных объектов, в соответствии с нижеприведенными видами использования недвижимости.

Основные виды разрешенного использования

Наименование и код ВРИ	Описание ВРИ	Предельные размеры земельных участков		Предельное количество этажей/Предельная высота (эт./м)	Max % застройки в зависимости от этажности (высоты) объекта капитального строительства	Min отступы от границ земельного участка (м)
		min (кв.м)	max (кв.м)			
Производственная деятельность 6.0	Размещение объектов капитального строительства в целях добычи недр, их переработки, изготовления вещей промышленным способом.	1000	100000	-/100	60	5
Недропользование 6.1	Осуществление геологических изысканий; добыча недр открытым (карьеры, отвалы) и закрытым (шахты, скважины) способами; размещение объектов капитального строительства, в том числе подземных, в целях добычи недр; размещение объектов капитального строительства, необходимых для подготовки сырья к транспортировке и (или) промышленной переработке; размещение объектов капитального строительства, предназначенных для	10000	1000000	-/60	60	5

Наименова-ние и код ВРИ	Описание ВРИ	Предельные размеры земельных участков		Предельное количество этажей/Предельная высота (эт./м)	Max % застройки в зависимости от этажности (высоты) объекта капитального строительства	Min отступы от границ земельного участка (м)
		min (кв.м)	max (кв.м)			
	проживания в них сотрудников, осуществляющих обслуживание зданий и сооружений, необходимых для целей недропользования, если добыча недр происходит на межселенной территории					
Тяжелая промышленность 6.2	Размещение объектов капитального строительства горно-обогатительной и горно-перерабатывающей, металлургической, машиностроительной промышленности, а также изготовления и ремонта продукции судостроения, авиастроения, вагоностроения, машиностроения, станкостроения, а также другие подобные промышленные предприятия, для эксплуатации которых предусматривается установление охранных или санитарно-защитных зон, за исключением случаев, когда объект промышленности отнесен к иному виду разрешенного использования	10000	1000000	-/60	45	5

Наименова-ние и код ВРИ	Описание ВРИ	Предельные размеры земельных участков		Предельное количество этажей/Предельная высота (эт./м)	Max % застройки в зависимости от этажности (высоты) объекта капитального строительства	Min отступы от границ земельного участка (м)
		min (кв.м)	max (кв.м)			
Автомобилестроительная промышленность 6.2.1	Размещение объектов капитального строительства, предназначенных для производства транспортных средств и оборудования, производства автомобилей, производства автомобильных кузовов, производства прицепов, полуприцепов и контейнеров, предназначенных для перевозки одним или несколькими видами транспорта, производства частей и принадлежностей автомобилей и их двигателей	5000	500000	-/60	55	5
Легкая промышленность 6.3	Размещение объектов капитального строительства, предназначенных для текстильной, фарфоро-фаянсовой, электронной промышленности	5000	500000	-/60	65	5
Фармацевтическая промышленность 6.3.1	Размещение объектов капитального строительства, предназначенных для фармацевтического производства, в том числе объектов, в отношении которых предусматривается установление охранных или санитарно-защитных зон	10000	500000	-/60	50	5

Наименова-ние и код ВРИ	Описание ВРИ	Предельные размеры земельных участков		Предельное количество этажей/Предельная высота (эт./м)	Max % застройки в зависимости от этажности (высоты) объекта капитального строительства	Min отступы от границ земельного участка (м)
		min (кв.м)	max (кв.м)			
Пищевая промышленность 6.4	Размещение объектов пищевой промышленности, по переработке сельскохозяйственной продукции способом, приводящим к их переработке в иную продукцию (консервирование, копчение, хлебопечение), в том числе для производства напитков, алкогольных напитков и табачных изделий	5000	1000000	-/60	50	5
Нефтехимическая промышленность 6.5	Размещение объектов капитального строительства, предназначенных для переработки углеводородного сырья, изготовления удобрений, полимеров, химической продукции бытового назначения и подобной продукции, а также другие подобные промышленные предприятия	10000	1000000	-/60	50	5
Строительная промышленность 6.6	Размещение объектов капитального строительства, предназначенных для производства: строительных материалов (кирпичей, пиломатериалов, цемента, крепежных материалов), бытового и строительного газового и сантехнического оборудования, лифтов и подъемников, столярной продукции, сборных домов или их	5000	500000	-/60	45	5

Наименова-ние и код ВРИ	Описание ВРИ	Предельные размеры земельных участков		Предельное количество этажей/Предельная высота (эт./м)	Max % застройки в зависимости от этажности (высоты) объекта капитального строительства	Min отступы от границ земельного участка (м)
		min (кв.м)	max (кв.м)			
	частей и тому подобной продукции					
Склады 6.9	Размещение сооружений, имеющих назначение по временному хранению, распределению и перевалке грузов (за исключением хранения стратегических запасов), не являющихся частями производственных комплексов, на которых был создан груз: промышленные базы, склады, погрузочные терминалы и доки, нефтехранилища и нефтеналивные станции, газовые хранилища и обслуживающие их газоконденсатные и газоперекачивающие станции, элеваторы и продовольственные склады, за исключением железнодорожных перевалочных складов	2500	50000	-/60	60	5
Целлюлозно-бумажная промышленность 6.11	Размещение объектов капитального строительства, предназначенных для целлюлозно-бумажного производства, производства целлюлозы, древесной массы, бумаги, картона и изделий из них, издательской и полиграфической деятельности, тиражирования записанных носителей информации	5000	50000	-/60	45	5

Наименова-ние и код ВРИ	Описание ВРИ	Предельные размеры земельных участков		Предельное количество этажей/Предельная высота (эт./м)	Max % застройки в зависимости от этажности (высоты) объекта капитального строительства	Min отступы от границ земельного участка (м)
		min (кв.м)	max (кв.м)			
Обслуживание автотранспорта 4.9	Размещение постоянных или временных гаражей с несколькими стояночными местами, стоянок (парковок), гаражей, в том числе многоярусных, не указанных в коде 2.7.1	5000	20000	3/12	75 – 1(4) 74 – 2(8) 72 – 3(12)	5
Объекты гаражного назначения 2.7.1	Размещение отдельно стоящих и пристроенных гаражей, в том числе подземных, предназначенных для хранения личного автотранспорта граждан, с возможностью размещения автомобильных моек	1500	30000	3/12	75	5
Объекты придорожного сервиса 4.9.1	Размещение автозаправочных станций (бензиновых, газовых); размещение магазинов сопутствующей торговли, зданий для организации общественного питания в качестве объектов придорожного сервиса; предоставление гостиничных услуг в качестве придорожного сервиса; размещение автомобильных моек и прачечных для автомобильных принадлежностей, мастерских, предназначенных для ремонта и обслуживания автомобилей и прочих объектов придорожного сервиса	1000	10000	2/10	43 – 1(10) 31 – 2(10)	5

Наименова-ние и код ВРИ	Описание ВРИ	Предельные размеры земельных участков		Предельное количество этажей/Предельная высота (эт./м)	Max % застройки в зависимости от этажности (высоты) объекта капитального строительства	Min отступы от границ земельного участка (м)
		min (кв.м)	max (кв.м)			
Земельные участки (территории) общего пользования 12.0	Размещение объектов улично-дорожной сети, автомобильных дорог и пешеходных тротуаров в границах населенных пунктов, пешеходных переходов, набережных, береговых полос водных объектов общего пользования, скверов, бульваров, площадей, проездов, малых архитектурных форм благоустройства	не устанавливается		-/10	75 для дорог и тротуаров	5

Вспомогательные виды разрешенного использования

Предельные (минимальные и (или) максимальные) размеры земельных участков и предельные параметры разрешенного строительства, реконструкции объектов капитального строительства применительно к вспомогательным видам разрешенного использования устанавливаются идентичными с соответствующими предельными (минимальными и (или) максимальными) размерами земельных участков и предельных параметров разрешенного строительства, реконструкции объектов капитального строительства, установленных для основных видов разрешенного использования и условно разрешенных видов использования, дополнительно к которым и совместно с которыми установлены вспомогательные виды разрешенного использования.

- Магазины - 4.4
- Стационарное медицинское обслуживание - 3.4.2
- Обеспечение внутреннего правопорядка - 8.3

П-3 - ЗОНА ПРОИЗВОДСТВЕННО-КОММУНАЛЬНЫХ ОБЪЕКТОВ IV-V КЛАССА ВРЕДНОСТИ

Зона предназначена для размещения производственно-коммунальных объектов IV-V класса вредности и ниже, иных объектов, в соответствии с нижеприведенными видами использования недвижимости.

Основные виды разрешенного использования

Наименова-ние и код ВРИ	Описание ВРИ	Предельные размеры земельных участков		Предельное количество этажей/Предельная высота (эт./м)	Max % застройки в зависимости от этажности (высоты) объекта капитального строительства	Min отступы от границ земельного участка (м)
		min (кв.м)	max (кв.м)			
Производственная деятельность 6.0	Размещение объектов капитального строительства в целях добычи недр, их переработки, изготовления вещей промышленным способом.	1000	100000	-/100	60	5
Тяжелая промышленность 6.2	Размещение объектов капитального строительства горно-обогатительной и горно-перерабатывающей, металлургической, машиностроительной промышленности, а также изготовления и ремонта продукции судостроения, авиастроения, вагоностроения, машиностроения, станкостроения, а также другие подобные промышленные предприятия, для эксплуатации которых предусматривается	10000	1000000	-/60	45	5

Наименова-ние и код ВРИ	Описание ВРИ	Предельные размеры земельных участков		Предельное количество этажей/Предельная высота (эт./м)	Max % застройки в зависимости от этажности (высоты) объекта капитального строительства	Min отступы от границ земельного участка (м)
		min (кв.м)	max (кв.м)			
	установление охранных или санитарно-защитных зон, за исключением случаев, когда объект промышленности отнесен к иному виду разрешенного использования					
Автомобилестроительная промышленность 6.2.1	Размещение объектов капитального строительства, предназначенных для производства транспортных средств и оборудования, производства автомобилей, производства автомобильных кузовов, производства прицепов, полуприцепов и контейнеров, предназначенных для перевозки одним или несколькими видами транспорта, производства частей и принадлежностей автомобилей и их двигателей	5000	500000	-/60	55	5
Легкая промышленность 6.3	Размещение объектов капитального строительства, предназначенных для текстильной, фарфоро-фаянсовой, электронной промышленности	5000	500000	-/60	65	5

Наименова-ние и код ВРИ	Описание ВРИ	Предельные размеры земельных участков		Предельное количество этажей/Предельная высота (эт./м)	Max % застройки в зависимости от этажности (высоты) объекта капитального строительства	Min отступы от границ земельного участка (м)
		min (кв.м)	max (кв.м)			
Фармацевтическая промышленность 6.3.1	Размещение объектов капитального строительства, предназначенных для фармацевтического производства, в том числе объектов, в отношении которых предусматривается установление охранных или санитарно-защитных зон	10000	500000	-/60	50	5
Пищевая промышленность 6.4	Размещение объектов пищевой промышленности, по переработке сельскохозяйственной продукции способом, приводящим к их переработке в иную продукцию (консервирование, копчение, хлебопечение), в том числе для производства напитков, алкогольных напитков и табачных изделий	5000	1000000	-/60	50	5
Нефтехимическая промышленность 6.5	Размещение объектов капитального строительства, предназначенных для переработки углеводородного сырья, изготовления удобрений, полимеров, химической продукции бытового назначения и подобной продукции, а также другие подобные промышленные предприятия	10000	1000000	-/60	50	5

Наименова-ние и код ВРИ	Описание ВРИ	Предельные размеры земельных участков		Предельное количество этажей/Предельная высота (эт./м)	Max % застройки в зависимости от этажности (высоты) объекта капитального строительства	Min отступы от границ земельного участка (м)
		min (кв.м)	max (кв.м)			
Склады 6.9	Размещение сооружений, имеющих назначение по временному хранению, распределению и перевалке грузов (за исключением хранения стратегических запасов), не являющихся частями производственных комплексов, на которых был создан груз: промышленные базы, склады, погрузочные терминалы и доки, нефтехранилища и нефтеналивные станции, газовые хранилища и обслуживающие их газоконденсатные и газоперекачивающие станции, элеваторы и продовольственные склады, за исключением железнодорожных перевалочных складов	2500	50000	-/60	60	5
Целлюлозно-бумажная промышленность 6.11	Размещение объектов капитального строительства, предназначенных для целлюлозно-бумажного производства, производства целлюлозы, древесной массы, бумаги, картона и изделий из них, издательской и полиграфической деятельности, тиражирования записанных носителей информации	5000	50000	-/60	45	5

Наименова-ние и код ВРИ	Описание ВРИ	Предельные размеры земельных участков		Предельное количество этажей/Предельная высота (эт./м)	Max % застройки в зависимости от этажности (высоты) объекта капитального строительства	Min отступы от границ земельного участка (м)
		min (кв.м)	max (кв.м)			
Обслуживание автотранспорта 4.9	Размещение постоянных или временных гаражей с несколькими стояночными местами, стоянок (парковок), гаражей, в том числе многоярусных, не указанных в коде 2.7.1	5000	20000	3/12	75 – 1(4) 74 – 2(8) 72 – 3(12)	5
Объекты гаражного назначения 2.7.1	Размещение отдельно стоящих и пристроенных гаражей, в том числе подземных, предназначенных для хранения личного автотранспорта граждан, с возможностью размещения автомобильных моек	1500	30000	3/12	75	5
Объекты придорожного сервиса 4.9.1	Размещение автозаправочных станций (бензиновых, газовых); размещение магазинов сопутствующей торговли, зданий для организации общественного питания в качестве объектов придорожного сервиса; предоставление гостиничных услуг в качестве придорожного сервиса; размещение автомобильных моек и прачечных для автомобильных принадлежностей, мастерских, предназначенных для ремонта и обслуживания автомобилей и прочих объектов придорожного сервиса	1000	10000	2/10	43 – 1(10) 31 – 2(10)	5

Наименова-ние и код ВРИ	Описание ВРИ	Предельные размеры земельных участков		Предельное количество этажей/Предельная высота (эт./м)	Max % застройки в зависимости от этажности (высоты) объекта капитального строительства	Min отступы от границ земельного участка (м)
		min (кв.м)	max (кв.м)			
Земельные участки (территории) общего пользования 12.0	Размещение объектов улично-дорожной сети, автомобильных дорог и пешеходных тротуаров в границах населенных пунктов, пешеходных переходов, набережных, береговых полос водных объектов общего пользования, скверов, бульваров, площадей, проездов, малых архитектурных форм благоустройства	не устанавливается		-/10	75 для дорог и тротуаров	5

Вспомогательные виды разрешенного использования

Предельные (минимальные и (или) максимальные) размеры земельных участков и предельные параметры разрешенного строительства, реконструкции объектов капитального строительства применительно к вспомогательным видам разрешенного использования устанавливаются идентичными с соответствующими предельными (минимальными и (или) максимальными) размерами земельных участков и предельных параметров разрешенного строительства, реконструкции объектов капитального строительства, установленных для основных видов разрешенного использования и условно разрешенных видов использования, дополнительно к которым и совместно с которыми установлены вспомогательные виды разрешенного использования.

- Деловое управление - 4.1
- Банковская и страховая деятельность - 4.5
- Среднее и высшее профессиональное образование - 3.5.2
- Спорт - 5.1
- Религиозное использование - 3.7
- Магазины - 4.4
- Стационарное медицинское обслуживание - 3.4.2
- Общественное питание - 4.6

- Обеспечение научной деятельности - 3.9
- Рынки - 4.3
- Бытовое обслуживание - 3.3
- Коммунальное обслуживание - 3.1
- Обеспечение внутреннего правопорядка - 8.3
- Амбулаторное ветеринарное обслуживание - 3.10.1

Условно разрешенные виды использования

Наименова-ние и код ВРИ	Описание ВРИ	Предельные размеры земельных участков		Предельное количество этажей/Предельная высота (эт./м)	Max % застройки в зависимости от этажности (высоты) объекта капитального строительства	Min отступы от границ земельного участка (м)
		min (кв.м)	max (кв.м)			
Социальное обслуживание 3.2	Размещение объектов капитального строительства, предназначенных для оказания гражданам социальной помощи (службы занятости населения, дома престарелых, дома ребенка, детские дома, пункты питания малоимущих граждан, пункты ночлега для бездомных граждан, службы психологической и бесплатной юридической помощи, социальные, пенсионные и иные службы, в которых осуществляется прием граждан по вопросам оказания социальной помощи и назначения социальных или пенсионных выплат); размещение объектов капитального строительства для размещения отделений почты и телеграфа; размещение объектов	500 Для детских домов, домов ребенка - не менее 150 кв. м на одного воспитанника	200000	3/12, для дома ребенка - 2/8, для дома престарелых -5/20	60, для детских домов - 40	3

Наименова-ние и код ВРИ	Описание ВРИ	Предельные размеры земельных участков		Предельное количество этажей/Предельная высота (эт./м)	Max % застройки в зависимости от этажности (высоты) объекта капитального строительства	Min отступы от границ земельного участка (м)
		min (кв.м)	max (кв.м)			
	капитального строительства для размещения общественных некоммерческих организаций: благотворительных организаций, клубов по интересам					
Гостиничное обслуживание 4.7	Размещение гостиниц, а также иных зданий, используемых с целью извлечения предпринимательской выгоды из предоставления жилого помещения для временного проживания в них	5000	100000	3/12	59 – 1(4) 51 – 2(8) 45 – 3(12)	3

Статья 39. Градостроительные регламенты. Зоны инженерной и транспортной инфраструктур

Т-1 - ЗОНА ОБЪЕКТОВ ИНЖЕНЕРНОЙ ИНФРАСТРУКТУРЫ

Зона выделяется для размещения крупных объектов инженерной инфраструктуры; режим использования территории определяется в соответствии с назначением объекта согласно требований специальных нормативов и правил.

Основные виды разрешенного использования

Наименова-ние и код ВРИ	Описание ВРИ	Предельные размеры земельных участков		Предельное количество этажей/Предельная высота (эт./м)	Max % застройки в зависимости от этажности (высоты) объекта капитального строительства	Min отступы от границ земельного участка (м)
		min (кв.м)	max (кв.м)			
Склады 6.9	Размещение сооружений, имеющих назначение по временному хранению, распределению и перевалке грузов (за исключением хранения стратегических запасов), не являющихся частями производственных комплексов, на которых был создан груз: промышленные базы, склады, погрузочные терминалы и доки, нефтехранилища и нефтеналивные станции, газовые хранилища и обслуживающие их газоконденсатные и газоперекачивающие станции, элеваторы и продовольственные склады, за исключением железнодорожных перевалочных складов	2500	50000	-/60	60	3

Наименова-ние и код ВРИ	Описание ВРИ	Предельные размеры земельных участков		Предельное количество этажей/Предельная высота (эт./м)	Max % застройки в зависимости от этажности (высоты) объекта капитального строительства	Min отступы от границ земельного участка (м)
		min (кв.м)	max (кв.м)			
Коммунальное обслуживание 3.1	Размещение объектов капитального строительства в целях обеспечения физических и юридических лиц коммунальными услугами, в частности: поставки воды, тепла, электричества, газа, предоставления услуг связи, отвода канализационных стоков, очистки и уборки объектов недвижимости (котельных, водозаборов, очистных сооружений, насосных станций, водопроводов, линий электропередач, трансформаторных подстанций, газопроводов, линий связи, телефонных станций, канализаций, стоянок, гаражей и мастерских для обслуживания уборочной и аварийной техники, а также зданий или помещений, предназначенных для приема физических и юридических лиц в связи с предоставлением им коммунальных услуг)	500	100000	3/12	75	3

Наименова-ние и код ВРИ	Описание ВРИ	Предельные размеры земельных участков		Предельное количество этажей/Предельная высота (эт./м)	Max % застройки в зависимости от этажности (высоты) объекта капитального строительства	Min отступы от границ земельного участка (м)
		min (кв.м)	max (кв.м)			
Связь 6.8	Размещение объектов связи, радиовещания, телевидения, включая воздушные радиорелейные, надземные и подземные кабельные линии связи, линии радиофикации, антенные поля, усилительные пункты на кабельных линиях связи, инфраструктуру спутниковой связи и телерадиовещания, за исключением объектов связи, размещение которых предусмотрено содержанием вида разрешенного использования с кодом 3.1	5000,для линий связи не устанавливается	50000,для линий связи не устанавливается	не устанавли-вается	75	3
Стационарное медицинское обслуживание 3.4.2	Размещение объектов капитального строительства, предназначенных для оказания гражданам медицинской помощи в стационарах (больницы, родильные дома, научно-медицинские учреждения и прочие объекты, обеспечивающие оказание услуги по лечению в стационаре); размещение станций скорой помощи	15000	600000	3/12	36 – 1(4) 26 – 2(8) 20 – 3(12)	3

Наименова-ние и код ВРИ	Описание ВРИ	Предельные размеры земельных участков		Предельное количество этажей/Предельная высота (эт./м)	Max % застройки в зависимости от этажности (высоты) объекта капитального строительства	Min отступы от границ земельного участка (м)
		min (кв.м)	max (кв.м)			
Охрана природных территорий 9.1.	Сохранение отдельных естественных качеств окружающей природной среды путем ограничения хозяйственной деятельности в данной зоне, в частности: создание и уход за запретными полосами, создание и уход за защитными лесами, в том числе городскими лесами, лесами в лесопарках, и иная хозяйственная деятельность, разрешенная в защитных лесах, соблюдение режима использования природных ресурсов в заказниках, сохранение свойств земель, являющихся особо ценными	не устанавливается		0/0	0	3
Обеспечение внутреннего правопорядка 8.3	Размещение объектов капитального строительства, необходимых для подготовки и поддержания в готовности органов внутренних дел и спасательных служб, в которых существует военизированная служба; размещение объектов гражданской обороны, за исключением объектов гражданской обороны, являющихся частями производственных зданий	не устанавливается				3

Наименова-ние и код ВРИ	Описание ВРИ	Предельные размеры земельных участков		Предельное количество этажей/Предельная высота (эт./м)	Max % застройки в зависимости от этажности (высоты) объекта капитального строительства	Min отступы от границ земельного участка (м)
		min (кв.м)	max (кв.м)			
Земельные участки (территории) общего пользования 12.0	Размещение объектов улично-дорожной сети, автомобильных дорог и пешеходных тротуаров в границах населенных пунктов, пешеходных переходов, набережных, береговых полос водных объектов общего пользования, скверов, бульваров, площадей, проездов, малых архитектурных форм благоустройства	не устанавливается		-/10	75 для дорог и тротуаров	3

Вспомогательные виды разрешенного использования

Предельные (минимальные и (или) максимальные) размеры земельных участков и предельные параметры разрешенного строительства, реконструкции объектов капитального строительства применительно к вспомогательным видам разрешенного использования устанавливаются идентичными с соответствующими предельными (минимальными и (или) максимальными) размерами земельных участков и предельных параметров разрешенного строительства, реконструкции объектов капитального строительства, установленных для основных видов разрешенного использования и условно разрешенных видов использования, дополнительно к которым и совместно с которыми установлены вспомогательные виды разрешенного использования.

- Обеспечение внутреннего правопорядка - 8.3
- Объекты гаражного назначения - 2.7.1
- Обслуживание автотранспорта - 4.9

Условно разрешенные виды использования

Наименова-ние и код ВРИ	Описание ВРИ	Предельные размеры земельных участков		Предельное количество этажей/Предельная высота (эт./м)	Max % застройки в зависимости от этажности (высоты) объекта капитального строительства	Min отступы от границ земельного участка (м)
		min (кв.м)	max (кв.м)			
Спорт 5.1	Размещение объектов капитального строительства в качестве спортивных клубов, спортивных залов, бассейнов, устройство площадок для занятия спортом и физкультурой (беговые дорожки, спортивные сооружения, теннисные корты, поля для спортивной игры, автодромы, мотодромы, трамплины, трассы и спортивные стрельбища), в том числе водным (причалы и сооружения, необходимые для водных видов спорта и хранения соответствующего инвентаря); размещение спортивных баз и лагерей	5000	1000000	3/30	75 – 1(30) 43 – 2(30) 31 – 3(30) Для плоскостных сооружений - 75	3
Бытовое обслуживание 3.3	Размещение объектов капитального строительства, предназначенных для оказания населению или организациям бытовых услуг (мастерские мелкого ремонта, ателье, бани, парикмахерские, прачечные, химчистки,похоронные бюро)	1000	2500	4/16	59 – 1(4) 51 – 2(8) 45 – 3(12) 41 – 4(16)	3
Объекты придорожного сервиса	Размещение автозаправочных станций (бензиновых, газовых); размещение магазинов сопутствующей торговли,	1000	10000	2/10	43 – 1(10) 31 – 2(10)	3

Наименова-ние и код ВРИ	Описание ВРИ	Предельные размеры земельных участков		Предельное количество этажей/Предельная высота (эт./м)	Max % застройки в зависимости от этажности (высоты) объекта капитального строительства	Min отступы от границ земельного участка (м)
		min (кв.м)	max (кв.м)			
4.9.1	зданий для организации общественного питания в качестве объектов придорожного сервиса; предоставление гостиничных услуг в качестве придорожного сервиса; размещение автомобильных моек и прачечных для автомобильных принадлежностей, мастерских, предназначенных для ремонта и обслуживания автомобилей и прочих объектов придорожного сервиса					

Т-2 - ЗОНА ОБЪЕКТОВ ТРАНСПОРТНОЙ ИНФРАСТРУКТУРЫ

Зона выделяется для размещения объектов для хранения автомобилей (гаражных кооперативов, стоянок автотранспорта); режим использования территории определяется в соответствии с назначением объекта согласно требований государственных градостроительных и специальных нормативов.

Основные виды разрешенного использования

Наименование и код ВРИ	Описание ВРИ	Предельные размеры земельных участков		Предельное количество этажей/Предельная высота (эт./м)	Max % застройки в зависимости от этажности (высоты) объекта капитального строительства	Min отступы от границ земельного участка (м)
		min (кв.м)	max (кв.м)			
Склады 6.9	Размещение сооружений, имеющих назначение по временному хранению, распределению и перевалке грузов (за исключением хранения стратегических запасов), не являющихся частями производственных комплексов, на которых был создан груз: промышленные базы, склады, погрузочные терминалы и доки, нефтехранилища и нефтеналивные станции, газовые хранилища и обслуживающие их газоконденсатные и газоперекачивающие станции, элеваторы и продовольственные склады, за исключением железнодорожных перевалочных складов	2500	50000	-/60	60	3

Наименова-ние и код ВРИ	Описание ВРИ	Предельные размеры земельных участков		Предельное количество этажей/Предельная высота (эт./м)	Max % застройки в зависимости от этажности (высоты) объекта капитального строительства	Min отступы от границ земельного участка (м)
		min (кв.м)	max (кв.м)			
Коммунальное обслуживание 3.1	Размещение объектов капитального строительства в целях обеспечения физических и юридических лиц коммунальными услугами, в частности: поставки воды, тепла, электричества, газа, предоставления услуг связи, отвода канализационных стоков, очистки и уборки объектов недвижимости (котельных, водозаборов, очистных сооружений, насосных станций, водопроводов, линий электропередач, трансформаторных подстанций, газопроводов, линий связи, телефонных станций, канализаций, стоянок, гаражей и мастерских для обслуживания уборочной и аварийной техники, а также зданий или помещений, предназначенных для приема физических и юридических лиц в связи с предоставлением им коммунальных услуг)	500	100000	3/12	75	3

Наименова-ние и код ВРИ	Описание ВРИ	Предельные размеры земельных участков		Предельное количество этажей/Предельная высота (эт./м)	Max % застройки в зависимости от этажности (высоты) объекта капитального строительства	Min отступы от границ земельного участка (м)
		min (кв.м)	max (кв.м)			
Связь 6.8	Размещение объектов связи, радиовещания, телевидения, включая воздушные радиорелейные, надземные и подземные кабельные линии связи, линии радиофикации, антенные поля, усилительные пункты на кабельных линиях связи, инфраструктуру спутниковой связи и телерадиовещания, за исключением объектов связи, размещение которых предусмотрено содержанием вида разрешенного использования с кодом 3.1	5000,для линий связи не устанавливается	50000,для линий связи не устанавливается	не устанавли-вается	75	3
Стационарное медицинское обслуживание 3.4.2	Размещение объектов капитального строительства, предназначенных для оказания гражданам медицинской помощи в стационарах (больницы, родильные дома, научно-медицинские учреждения и прочие объекты, обеспечивающие оказание услуги по лечению в стационаре); размещение станций скорой помощи	15000	600000	3/12	36 – 1(4) 26 – 2(8) 20 – 3(12)	3

Наименова-ние и код ВРИ	Описание ВРИ	Предельные размеры земельных участков		Предельное количество этажей/Предельная высота (эт./м)	Max % застройки в зависимости от этажности (высоты) объекта капитального строительства	Min отступы от границ земельного участка (м)
		min (кв.м)	max (кв.м)			
Автомобильный транспорт 7.2	Размещение автомобильных дорог и технически связанных с ними сооружений; размещение зданий и сооружений, предназначенных для обслуживания пассажиров, а также обеспечивающие работу транспортных средств, размещение объектов, предназначенных для размещения постов органов внутренних дел, ответственных за безопасность дорожного движения; оборудование земельных участков для стоянок автомобильного транспорта, а также для размещения депо (устройства мест стоянок) автомобильного транспорта, осуществляющего перевозки людей по установленному маршруту	2500, для автомобильных дорог не устанавливается	100000, для автомобильных дорог не устанавливается	-/60	40	3
Объекты гаражного назначения 2.7.1	Размещение отдельно стоящих и пристроенных гаражей, в том числе подземных, предназначенных для хранения личного автотранспорта граждан, с возможностью размещения автомобильных моек	1500	30000	3/12	75	3

Наименова-ние и код ВРИ	Описание ВРИ	Предельные размеры земельных участков		Предельное количество этажей/Предельная высота (эт./м)	Max % застройки в зависимости от этажности (высоты) объекта капитального строительства	Min отступы от границ земельного участка (м)
		min (кв.м)	max (кв.м)			
Объекты придорожного сервиса 4.9.1	Размещение автозаправочных станций (бензиновых, газовых); размещение магазинов сопутствующей торговли, зданий для организации общественного питания в качестве объектов придорожного сервиса; предоставление гостиничных услуг в качестве придорожного сервиса; размещение автомобильных моек и прачечных для автомобильных принадлежностей, мастерских, предназначенных для ремонта и обслуживания автомобилей и прочих объектов придорожного сервиса	1000	10000	2/10	43 – 1(10) 31 – 2(10)	3
Магазины 4.4	Размещение объектов капитального строительства, предназначенных для продажи товаров, торговая площадь которых составляет до 5000 кв. м	1000	10000	3/12	49 – 1(4) 38 – 2(8) 31 – 3(12)	3
Обслуживание автотранспорта 4.9	Размещение постоянных или временных гаражей с несколькими стояночными местами, стоянок (парковок), гаражей, в том числе многоярусных, не указанных в коде 2.7.1	5000	20000	3/12	75 – 1(4) 74 – 2(8) 72 – 3(12)	3

Наименова-ние и код ВРИ	Описание ВРИ	Предельные размеры земельных участков		Предельное количество этажей/Предельная высота (эт./м)	Max % застройки в зависимости от этажности (высоты) объекта капитального строительства	Min отступы от границ земельного участка (м)
		min (кв.м)	max (кв.м)			
Охрана природных территорий 9.1.	Сохранение отдельных естественных качеств окружающей природной среды путем ограничения хозяйственной деятельности в данной зоне, в частности: создание и уход за запретными полосами, создание и уход за защитными лесами, в том числе городскими лесами, лесами в лесопарках, и иная хозяйственная деятельность, разрешенная в защитных лесах, соблюдение режима использования природных ресурсов в заказниках, сохранение свойств земель, являющихся особо ценными	не устанавливается		0/0	0	3
Обеспечение внутреннего правопорядка 8.3	Размещение объектов капитального строительства, необходимых для подготовки и поддержания в готовности органов внутренних дел и спасательных служб, в которых существует военизированная служба; размещение объектов гражданской обороны, за исключением объектов гражданской обороны, являющихся частями производственных зданий	не устанавливается				3

Наименова-ние и код ВРИ	Описание ВРИ	Предельные размеры земельных участков		Предельное количество этажей/Предельная высота (эт./м)	Max % застройки в зависимости от этажности (высоты) объекта капитального строительства	Min отступы от границ земельного участка (м)
		min (кв.м)	max (кв.м)			
Земельные участки (территории) общего пользования 12.0	Размещение объектов улично-дорожной сети, автомобильных дорог и пешеходных тротуаров в границах населенных пунктов, пешеходных переходов, набережных, береговых полос водных объектов общего пользования, скверов, бульваров, площадей, проездов, малых архитектурных форм благоустройства	не устанавливается		-/10	75 для дорог и тротуаров	3

Вспомогательные виды разрешенного использования

Предельные (минимальные и (или) максимальные) размеры земельных участков и предельные параметры разрешенного строительства, реконструкции объектов капитального строительства применительно к вспомогательным видам разрешенного использования устанавливаются идентичными с соответствующими предельными (минимальными и (или) максимальными) размерами земельных участков и предельных параметров разрешенного строительства, реконструкции объектов капитального строительства, установленных для основных видов разрешенного использования и условно разрешенных видов использования, дополнительно к которым и совместно с которыми установлены вспомогательные виды разрешенного использования.

- Объекты придорожного сервиса - 4.9.1
- Обслуживание автотранспорта - 4.9
- Общественное питание - 4.6
- Обеспечение внутреннего правопорядка - 8.3

Условно разрешенные виды использования

Наименова-ние и код ВРИ	Описание ВРИ	Предельные размеры земельных участков		Предельное количество этажей/Предельная высота (эт./м)	Max % застройки в зависимости от этажности (высоты) объекта капитального строительства	Min отступы от границ земельного участка (м)
		min (кв.м)	max (кв.м)			
Спорт 5.1	Размещение объектов капитального строительства в качестве спортивных клубов, спортивных залов, бассейнов, устройство площадок для занятия спортом и физкультурой (беговые дорожки, спортивные сооружения, теннисные корты, поля для спортивной игры, автодромы, мотодромы, трамплины, трассы и спортивные стрельбища), в том числе водным (причалы и сооружения, необходимые для водных видов спорта и хранения соответствующего инвентаря); размещение спортивных баз и лагерей	5000	1000000	3/30	75 – 1(30) 43 – 2(30) 31 – 3(30) Для плоскостных сооружений - 75	3
Бытовое обслуживание 3.3	Размещение объектов капитального строительства, предназначенных для оказания населению или организациям бытовых услуг (мастерские мелкого ремонта, ателье, бани, парикмахерские, прачечные, химчистки, похоронные бюро)	1000	2500	4/16	59 – 1(4) 51 – 2(8) 45 – 3(12) 41 – 4(16)	3
Деловое управление 4.1	Размещение объектов капитального строительства с целью: размещения объектов управленческой	1000	30000	3/12	53 – 1(4) 42 – 2(8) 34 – 3(12)	3

Наименова-ние и код ВРИ	Описание ВРИ	Предельные размеры земельных участков		Предельное количество этажей/Предельная высота (эт./м)	Max % застройки в зависимости от этажности (высоты) объекта капитального строительства	Min отступы от границ земельного участка (м)
		min (кв.м)	max (кв.м)			
	деятельности, не связанной с государственным или муниципальным управлением и оказанием услуг, а также с целью обеспечения совершения сделок, не требующих передачи товара в момент их совершения между организациями, в том числе биржевая деятельность (за исключением банковской и страховой деятельности)					
Банковская и страховая деятельность 4.5	Размещение объектов капитального строительства, предназначенных для размещения организаций, оказывающих банковские и страховые	1500	5000	3/12	53 – 1(4) 42 – 2(8) 34 – 3(12)	3
Общественное питание 4.6	Размещение объектов капитального строительства в целях устройства мест общественного питания (рестораны, кафе, столовые, закусочные, бары)	500	1000	2/8	49 – 1(4) 38 – 2(8)	3

Т-3 - ЗОНА ОБЪЕКТОВ ЖЕЛЕЗНОДОРОЖНОЙ ИНФРАСТРУКТУРЫ

Зона предназначена для размещения сооружений и коммуникаций железнодорожного транспорта, допускается размещение обслуживающих объектов, обеспечивающих осуществление основной функции зоны. Для предотвращения вредного воздействия объектов железнодорожного транспорта на среду жизнедеятельности, обеспечивается соблюдение необходимых расстояний от таких объектов и других требований в соответствии с государственными градостроительными и специальными нормативами.

Основные виды разрешенного использования

Наименование и код ВРИ	Описание ВРИ	Предельные размеры земельных участков		Предельное количество этажей/Предельная высота (эт./м)	Max % застройки в зависимости от этажности (высоты) объекта капитального строительства	Min отступы от границ земельного участка (м)
		min (кв.м)	max (кв.м)			
Склады 6.9	Размещение сооружений, имеющих назначение по временному хранению, распределению и перевалке грузов (за исключением хранения стратегических запасов), не являющихся частями производственных комплексов, на которых был создан груз: промышленные базы, склады, погрузочные терминалы и доки, нефтехранилища и нефтеналивные станции, газовые хранилища и обслуживающие их газоконденсатные и газоперекачивающие станции, элеваторы и продовольственные склады, за исключением железнодорожных перевалочных складов	2500	50000	-/60	60	3

Наименова-ние и код ВРИ	Описание ВРИ	Предельные размеры земельных участков		Предельное количество этажей/Предельная высота (эт./м)	Max % застройки в зависимости от этажности (высоты) объекта капитального строительства	Min отступы от границ земельного участка (м)
		min (кв.м)	max (кв.м)			
Коммунальное обслуживание 3.1	Размещение объектов капитального строительства в целях обеспечения физических и юридических лиц коммунальными услугами, в частности: поставки воды, тепла, электричества, газа, предоставления услуг связи, отвода канализационных стоков, очистки и уборки объектов недвижимости (котельных, водозаборов, очистных сооружений, насосных станций, водопроводов, линий электропередач, трансформаторных подстанций, газопроводов, линий связи, телефонных станций, канализаций, стоянок, гаражей и мастерских для обслуживания уборочной и аварийной техники, а также зданий или помещений, предназначенных для приема физических и юридических лиц в связи с предоставлением им коммунальных услуг)	500	100000	3/12	75	3

Наименова-ние и код ВРИ	Описание ВРИ	Предельные размеры земельных участков		Предельное количество этажей/Предельная высота (эт./м)	Max % застройки в зависимости от этажности (высоты) объекта капитального строительства	Min отступы от границ земельного участка (м)
		min (кв.м)	max (кв.м)			
Связь 6.8	Размещение объектов связи, радиовещания, телевидения, включая воздушные радиорелейные, надземные и подземные кабельные линии связи, линии радиофикации, антенные поля, усилительные пункты на кабельных линиях связи, инфраструктуру спутниковой связи и телерадиовещания, за исключением объектов связи, размещение которых предусмотрено содержанием вида разрешенного использования с кодом 3.1	5000,для линий связи не устанавливается	50000,для линий связи не устанавливается	не устанавли-вается	75	3
Стационарное медицинское обслуживание 3.4.2	Размещение объектов капитального строительства, предназначенных для оказания гражданам медицинской помощи в стационарах (больницы, родильные дома, научно-медицинские учреждения и прочие объекты, обеспечивающие оказание услуги по лечению в стационаре); размещение станций скорой помощи	15000	600000	3/12	36 – 1(4) 26 – 2(8) 20 – 3(12)	3

Наименова-ние и код ВРИ	Описание ВРИ	Предельные размеры земельных участков		Предельное количество этажей/Предельная высота (эт./м)	Max % застройки в зависимости от этажности (высоты) объекта капитального строительства	Min отступы от границ земельного участка (м)
		min (кв.м)	max (кв.м)			
Железнодорожный транспорт 7.1	Размещение железнодорожных путей; размещение, зданий и сооружений, в том числе железнодорожных вокзалов и станций, а также устройств и объектов, необходимых для эксплуатации, содержания, строительства, реконструкции, ремонта наземных и подземных зданий, сооружений, устройств и других объектов железнодорожного транспорта; размещение погрузочно-разгрузочных площадок, прирельсовых складов (за исключением складов горюче-смазочных материалов и автозаправочных станций любых типов, а также складов, предназначенных для хранения опасных веществ и материалов, не предназначенных непосредственно для обеспечения железнодорожных перевозок) и иных объектов при условии соблюдения требований безопасности движения, установленных федеральными законами; размещение наземных сооружений метрополитена, в том	2500, для железнодорожных путей не устанавливается	100000, для железнодорожных путей не устанавливается	-/60	40	3

Наименова-ние и код ВРИ	Описание ВРИ	Предельные размеры земельных участков		Предельное количество этажей/Предельная высота (эт./м)	Max % застройки в зависимости от этажности (высоты) объекта капитального строительства	Min отступы от границ земельного участка (м)
		min (кв.м)	max (кв.м)			
	числе посадочных станций, вентиляционных шахт;размещение наземных сооружений для трамвайного сообщения и иных специальных дорог (канатных, монорельсовых, фуникулеров					
Объекты гаражного назначения 2.7.1	Размещение отдельно стоящих и пристроенных гаражей, в том числе подземных, предназначенных для хранения личного автотранспорта граждан, с возможностью размещения автомобильных моек	1500	30000	3/12	75	3
Объекты придорожного сервиса 4.9.1	Размещение автозаправочных станций (бензиновых, газовых); размещение магазинов сопутствующей торговли, зданий для организации общественного питания в качестве объектов придорожного сервиса; предоставление гостиничных услуг в качестве придорожного сервиса; размещение автомобильных моек и прачечных для автомобильных принадлежностей, мастерских, предназначенных для ремонта и обслуживания автомобилей и прочих объектов придорожного сервиса	1000	10000	2/10	43 – 1(10) 31 – 2(10)	3

Наименова-ние и код ВРИ	Описание ВРИ	Предельные размеры земельных участков		Предельное количество этажей/Предельная высота (эт./м)	Max % застройки в зависимости от этажности (высоты) объекта капитального строительства	Min отступы от границ земельного участка (м)
		min (кв.м)	max (кв.м)			
Магазины 4.4	Размещение объектов капитального строительства, предназначенных для продажи товаров, торговая площадь которых составляет до 5000 кв. м	1000	10000	3/12	49 – 1(4) 38 – 2(8) 31 – 3(12)	3
Обслуживание автотранспорта 4.9	Размещение постоянных или временных гаражей с несколькими стояночными местами, стоянок (парковок), гаражей, в том числе многоярусных, не указанных в коде 2.7.1	1000	20000	3/12	75 – 1(4) 74 – 2(8) 72 – 3(12)	3
Охрана природных территорий 9.1.	Сохранение отдельных естественных качеств окружающей природной среды путем ограничения хозяйственной деятельности в данной зоне, в частности: создание и уход за запретными полосами, создание и уход за защитными лесами, в том числе городскими лесами, лесами в лесопарках, и иная хозяйственная деятельность, разрешенная в защитных лесах, соблюдение режима использования природных ресурсов в заказниках, сохранение свойств земель, являющихся особо ценными	не устанавливается		0/0	0	3

Наименова-ние и код ВРИ	Описание ВРИ	Предельные размеры земельных участков		Предельное количество этажей/Предельная высота (эт./м)	Max % застройки в зависимости от этажности (высоты) объекта капитального строительства	Min отступы от границ земельного участка (м)
		min (кв.м)	max (кв.м)			
Обеспечение внутреннего правопорядка 8.3	Размещение объектов капитального строительства, необходимых для подготовки и поддержания в готовности органов внутренних дел и спасательных служб, в которых существует военизированная служба; размещение объектов гражданской обороны, за исключением объектов гражданской обороны, являющихся частями производственных зданий	не устанавливается				3
Земельные участки (территории) общего пользования 12.0	Размещение объектов улично-дорожной сети, автомобильных дорог и пешеходных тротуаров в границах населенных пунктов, пешеходных переходов, набережных, береговых полос водных объектов общего пользования, скверов, бульваров, площадей, проездов, малых архитектурных форм благоустройства	не устанавливается		-/10	75 для дорог и тротуаров	3

Вспомогательные виды разрешенного использования

Предельные (минимальные и (или) максимальные) размеры земельных участков и предельные параметры разрешенного строительства, реконструкции объектов капитального строительства применительно к вспомогательным видам разрешенного использования устанавливаются идентичными с соответствующими предельными (минимальными и (или) максимальными) размерами земельных участков и предельных параметров разрешенного строительства, реконструкции объектов капитального строительства, установленных для основных

видов разрешенного использования и условно разрешенных видов использования, дополнительно к которым и совместно с которыми установлены вспомогательные виды разрешенного использования.
- Объекты придорожного сервиса - 4.9.1
- Обслуживание автотранспорта - 4.9
- Общественное питание - 4.6
- Обеспечение внутреннего правопорядка - 8.3

Условно разрешенные виды использования

Наименова-ние и код ВРИ	Описание ВРИ	Предельные размеры земельных участков		Предельное количество этажей/Предельная высота (эт./м)	Max % застройки в зависимости от этажности (высоты) объекта капитального строительства	Min отступы от границ земельного участка (м)
		min (кв.м)	max (кв.м)			
Спорт 5.1	Размещение объектов капитального строительства в качестве спортивных клубов, спортивных залов, бассейнов, устройство площадок для занятия спортом и физкультурой (беговые дорожки, спортивные сооружения, теннисные корты, поля для спортивной игры, автодромы, мотодромы, трамплины, трассы и спортивные стрельбища), в том числе водным (причалы и сооружения, необходимые для водных видов спорта и хранения соответствующего инвентаря); размещение спортивных баз и лагерей	5000	1000000	3/30	75 – 1(30) 43 – 2(30) 31 – 3(30) Для плоскостных сооружений - 75	3
Бытовое обслуживание 3.3	Размещение объектов капитального строительства, предназначенных для оказания населению или организациям	1000	2500	4/16	59 – 1(4) 51 – 2(8) 45 – 3(12)	3

Наименова-ние и код ВРИ	Описание ВРИ	Предельные размеры земельных участков		Предельное количество этажей/Предельная высота (эт./м)	Max % застройки в зависимости от этажности (высоты) объекта капитального строительства	Min отступы от границ земельного участка (м)
		min (кв.м)	max (кв.м)			
	бытовых услуг (мастерские мелкого ремонта, ателье, бани, парикмахерские, прачечные, химчистки,похоронные бюро)				41 – 4(16)	
Деловое управление 4.1	Размещение объектов капитального строительства с целью: размещения объектов управленческой деятельности, не связанной с государственным или муниципальным управлением и оказанием услуг, а также с целью обеспечения совершения сделок, не требующих передачи товара в момент их совершения между организациями, в том числе биржевая деятельность (за исключением банковской и страховой деятельности)	1000	30000	3/12	53 – 1(4) 42 – 2(8) 34 – 3(12)	3
Банковская и страховая деятельность 4.5	Размещение объектов капитального строительства, предназначенных для размещения организаций, оказывающих банковские и страховые	1500	5000	3/12	53 – 1(4) 42 – 2(8) 34 – 3(12)	3
Общественное питание 4.6	Размещение объектов капитального строительства в целях устройства мест общественного питания (рестораны, кафе, столовые, закусочные, бары)	500	1000	2/8	49 – 1(4) 38 – 2(8)	3

Статья 40. Градостроительные регламенты. Рекреационные зоны

Р-1 - ЗОНА ГОРОДСКИХ ПАРКОВ, СКВЕРОВ, БУЛЬВАРОВ

Зона предназначена для организации парков, скверов, бульваров, используемых в целях кратковременного отдыха, проведения досуга населения.

Основные виды разрешенного использования

Наименование и код ВРИ	Описание ВРИ	Предельные размеры земельных участков		Предельное количество этажей/Предельная высота (эт./м)	Max % застройки в зависимости от этажности (высоты) объекта капитального строительства	Min отступы от границ земельного участка (м)
		min (кв.м)	max (кв.м)			
Развлечения 4.8	Размещение объектов капитального строительства, предназначенных для размещения: дискотек и танцевальных площадок, ночных клубов, аквапарков, боулинга, аттракционов, ипподромов, игровых автоматов (кроме игрового оборудования, используемого для проведения азартных игр) и игровых площадок; в игорных зонах также допускается размещение игорных заведений, залов игровых автоматов, используемых для проведения азартных игр, и игровых столов, а также размещение гостиниц и заведений общественного питания для посетителей игорных зон	5000	100000	3/12	53 – 1(4) 42 – 2(8) 34 – 3(12)	3

Наименова-ние и код ВРИ	Описание ВРИ	Предельные размеры земельных участков		Предельное количество этажей/Предельная высота (эт./м)	Max % застройки в зависимости от этажности (высоты) объекта капитального строительства	Min отступы от границ земельного участка (м)
		min (кв.м)	max (кв.м)			
Земельные участки (территории) общего пользования 12.0	Размещение объектов улично-дорожной сети, автомобильных дорог и пешеходных тротуаров в границах населенных пунктов, пешеходных переходов, набережных, береговых полос водных объектов общего пользования, скверов, бульваров, площадей, проездов, малых архитектурных форм благоустройства	не устанавливается		-/10	75 для дорог и тротуаров	3

Вспомогательные виды разрешенного использования

Предельные (минимальные и (или) максимальные) размеры земельных участков и предельные параметры разрешенного строительства, реконструкции объектов капитального строительства применительно к вспомогательным видам разрешенного использования устанавливаются идентичными с соответствующими предельными (минимальными и (или) максимальными) размерами земельных участков и предельных параметров разрешенного строительства, реконструкции объектов капитального строительства, установленных для основных видов разрешенного использования и условно разрешенных видов использования, дополнительно к которым и совместно с которыми установлены вспомогательные виды разрешенного использования.

- Обслуживание автотранспорта - 4.9
- Объекты гаражного назначения - 2.7.1
- Магазины - 4.4
- Земельные участки (территории) общего пользования - 12.0

Условно разрешенные виды использования

Наименова-ние и код ВРИ	Описание ВРИ	Предельные размеры земельных участков		Предельное количество этажей/Предельная высота (эт./м)	Max % застройки в зависимости от этажности (высоты) объекта капитального строительства	Min отступы от границ земельного участка (м)
		min (кв.м)	max (кв.м)			
Спорт 5.1	Размещение объектов капитального строительства в качестве спортивных клубов, спортивных залов, бассейнов, устройство площадок для занятия спортом и физкультурой (беговые дорожки, спортивные сооружения, теннисные корты, поля для спортивной игры, автодромы, мотодромы, трамплины, трассы и спортивные стрельбища), в том числе водным (причалы и сооружения, необходимые для водных видов спорта и хранения соответствующего инвентаря); размещение спортивных баз и лагерей	5000	1000000	3/30	75 – 1(30) 43 – 2(30) 31 – 3(30) Для плоскостных сооружений - 75	3
Коммунальное обслуживание 3.1	Размещение объектов капитального строительства в целях обеспечения физических и юридических лиц коммунальными услугами, в частности: поставки воды, тепла, электричества, газа, предоставления услуг связи, отвода канализационных стоков, очистки и уборки объектов недвижимости (котельных, водозаборов, очистных сооружений,	500	100000	3/12	75	3

Наименова-ние и код ВРИ	Описание ВРИ	Предельные размеры земельных участков		Предельное количество этажей/Предельная высота (эт./м)	Max % застройки в зависимости от этажности (высоты) объекта капитального строительства	Min отступы от границ земельного участка (м)
		min (кв.м)	max (кв.м)			
	насосных станций, водопроводов, линий электропередач, трансформаторных подстанций, газопроводов, линий связи, телефонных станций, канализаций, стоянок, гаражей и мастерских для обслуживания уборочной и аварийной техники, а также зданий или помещений, предназначенных для приема физических и юридических лиц в связи с предоставлением им коммунальных услуг)					
Общественное питание 4.6	Размещение объектов капитального строительства в целях устройства мест общественного питания (рестораны, кафе, столовые, закусочные, бары)	500	1000	2/8	49 – 1(4) 38 – 2(8)	3

Р-2 - ЗОНА ЛЕСОПАРКОВ И ОТДЫХА

Зона предназначена для сохранения природного ландшафта, экологически чистой окружающей среды, а также для организации отдыха и досуга населения. Хозяйственная деятельность на территории зоны осуществляется в соответствии с режимом, установленным для лесов зеленой зоны городского округа, на основе лесного законодательства; допускается строительство обслуживающих культурно-развлекательных объектов, спортивных сооружений и комплексов, связанных с выполнением рекреационных функций территории.

Основные виды разрешенного использования

Наименование и код ВРИ	Описание ВРИ	Предельные размеры земельных участков		Предельное количество этажей/Предельная высота (эт./м)	Max % застройки в зависимости от этажности (высоты) объекта капитального строительства	Min отступы от границ земельного участка (м)
		min (кв.м)	max (кв.м)			
Культурное развитие 3.6	Размещение объектов капитального строительства, предназначенных для размещения в них музеев, выставочных залов, художественных галерей, домов культуры, библиотек, кинотеатров и кинозалов, театров, филармоний, планетариев; устройство площадок для празднеств и гуляний; размещение зданий и сооружений для размещения цирков, зверинцев, зоопарков, океанариумов	1000	1000000	3/50	50 – 1(50) 40 – 2(50) 33 – 3(50)	3
Земельные участки (территории) общего пользования 12.0	Размещение объектов улично-дорожной сети, автомобильных дорог и пешеходных тротуаров в границах населенных пунктов, пешеходных переходов, набережных, береговых полос водных объектов общего	не устанавливается		-/10	75 для дорог и тротуаров	3

Наименова-ние и код ВРИ	Описание ВРИ	Предельные размеры земельных участков		Предельное количество этажей/Предельная высота (эт./м)	Max % застройки в зависимости от этажности (высоты) объекта капитального строительства	Min отступы от границ земельного участка (м)
		min (кв.м)	max (кв.м)			
	пользования, скверов, бульваров, площадей, проездов, малых архитектурных форм благоустройства					

Вспомогательные виды разрешенного использования

Предельные (минимальные и (или) максимальные) размеры земельных участков и предельные параметры разрешенного строительства, реконструкции объектов капитального строительства применительно к вспомогательным видам разрешенного использования устанавливаются идентичными с соответствующими предельными (минимальными и (или) максимальными) размерами земельных участков и предельных параметров разрешенного строительства, реконструкции объектов капитального строительства, установленных для основных видов разрешенного использования и условно разрешенных видов использования, дополнительно к которым и совместно с которыми установлены вспомогательные виды разрешенного использования.

- Обслуживание автотранспорта - 4.9
- Объекты гаражного назначения - 2.7.1
- Коммунальное обслуживание - 3.1

Условно разрешенные виды использования

Наименова-ние и код ВРИ	Описание ВРИ	Предельные размеры земельных участков		Предельное количество этажей/Предельная высота (эт./м)	Max % застройки в зависимости от этажности (высоты) объекта капитального строительства	Min отступы от границ земельного участка (м)
		min (кв.м)	max (кв.м)			
Спорт 5.1	Размещение объектов капитального строительства в качестве спортивных клубов, спортивных залов, бассейнов, устройство площадок для занятия спортом и физкультурой (беговые дорожки, спортивные сооружения, теннисные корты, поля для спортивной игры, автодромы, мотодромы, трамплины, трассы и спортивные стрельбища), в том числе водным (причалы и сооружения, необходимые для водных видов спорта и хранения соответствующего инвентаря); размещение спортивных баз и лагерей	5000	1000000	3/30	75 – 1(30) 43 – 2(30) 31 – 3(30) Для плоскостных сооружений - 75	3
Амбулаторн о-поликлинич еское обслуживан ие 3.4.1	Размещение объектов капитального строительства, предназначенных для оказания гражданам амбулаторно-поликлинической медицинской помощи (поликлиники, фельдшерские пункты, пункты здравоохранения, центры матери и ребенка, диагностические центры, молочные кухни, станции донорства крови, клинические лаборатории)	0,1 га на 100 посещений в смену, но не менее 0,5 га на один объект. Подстанции скорой помощи - 0,2 - 0,4 га на один объект; для размещения транспорта предусматривается отапливаемая стоянка		3/12	60	3

Наименова-ние и код ВРИ	Описание ВРИ	Предельные размеры земельных участков		Предельное количество этажей/Предельная высота (эт./м)	Max % застройки в зависимости от этажности (высоты) объекта капитального строительства	Min отступы от границ земельного участка (м)
		min (кв.м)	max (кв.м)			
		из расчета 36 кв. м на одно машиноместо.				
Стационарное медицинское обслуживание 3.4.2	Размещение объектов капитального строительства, предназначенных для оказания гражданам медицинской помощи в стационарах (больницы, родильные дома, научно-медицинские учреждения и прочие объекты, обеспечивающие оказание услуги по лечению в стационаре); размещение станций скорой помощи	15000	600000	3/12	36 – 1(4) 26 – 2(8) 20 – 3(12)	3
Общественное питание 4.6	Размещение объектов капитального строительства в целях устройства мест общественного питания (рестораны, кафе, столовые, закусочные, бары)	500	1000	2/8	49 – 1(4) 38 – 2(8)	3
Санаторная деятельность 9.2.1	Размещение санаториев и профилакториев, обеспечивающих оказание услуги по лечению и оздоровлению населения; обустройство лечебно-оздоровительных местностей (пляжи, бюветы, места добычи целебной грязи); размещение лечебно-оздоровительных лагерей	5000	200000	4/20	60	3

Наименова-ние и код ВРИ	Описание ВРИ	Предельные размеры земельных участков		Предельное количество этажей/Предельная высота (эт./м)	Max % застройки в зависимости от этажности (высоты) объекта капитального строительства	Min отступы от границ земельного участка (м)
		min (кв.м)	max (кв.м)			
Религиозное использование 3.7	Размещение объектов капитального строительства, предназначенных для отправления религиозных обрядов (церкви, соборы, храмы, часовни, монастыри, мечети, молельные дома); размещение объектов капитального строительства, предназначенных для постоянного местонахождения духовных лиц, паломников и послушников в связи с осуществлением ими религиозной службы, а также для осуществления благотворительной и религиозной образовательной деятельности (монастыри, скиты, воскресные школы, семинарии, духовные училища)	1500	50000	3/12 Для объектов капитального строительства, предназначенных для отправления религиозных обрядов (церкви, соборы, храмы, часовни, монастыри, мечети, молельные дома) - не устанавливается	50 Для объектов капитального строительства, предназначенных для отправления религиозных обрядов (церкви, соборы, храмы, часовни, монастыри, мечети, молельные дома) - не устанавливается	3
Магазины 4.4	Размещение объектов капитального строительства, предназначенных для продажи товаров, торговая площадь которых составляет до 5000 кв. м	1000	10000	3/12	49 – 1(4) 38 – 2(8) 31 – 3(12)	3

Наименова-ние и код ВРИ	Описание ВРИ	Предельные размеры земельных участков		Предельное количество этажей/Предельная высота (эт./м)	Max % застройки в зависимости от этажности (высоты) объекта капитального строительства	Min отступы от границ земельного участка (м)
		min (кв.м)	max (кв.м)			
Обслуживание автотранспорта 4.9	Размещение постоянных или временных гаражей с несколькими стояночными местами, стоянок (парковок), гаражей, в том числе многоярусных, не указанных в коде 2.7.1	5000	20000	3/12	75 – 1(4) 74 – 2(8) 72 – 3(12)	3
Объекты гаражного назначения 2.7.1	Размещение отдельно стоящих и пристроенных гаражей, в том числе подземных, предназначенных для хранения личного автотранспорта граждан, с возможностью размещения автомобильных моек	1500	30000	3/12	75	3

Р-3 - ЗОНА ОБЪЕКТОВ, ПРЕДНАЗНАЧЕННЫХ ДЛЯ ЗАНЯТИЙ ФИЗКУЛЬТУРОЙ И СПОРТОМ

Зона предназначена для размещения спортивных сооружений и комплексов общегородского значения, а также обслуживающих объектов, вспомогательных по отношению к основному назначению зоны.

Основные виды разрешенного использования

Наименова-ние и код ВРИ	Описание ВРИ	Предельные размеры земельных участков		Предельное количество этажей/Предельная высота (эт./м)	Max % застройки в зависимости от этажности (высоты) объекта капитального строительства	Min отступы от границ земельного участка (м)
		min (кв.м)	max (кв.м)			
Спорт 5.1	Размещение объектов капитального строительства в качестве спортивных клубов, спортивных залов, бассейнов, устройство площадок для занятия спортом и физкультурой (беговые дорожки, спортивные сооружения, теннисные корты, поля для спортивной игры, автодромы, мотодромы, трамплины, трассы и спортивные стрельбища), в том числе водным (причалы и сооружения, необходимые для водных видов спорта и хранения соответствующего инвентаря); размещение спортивных баз и лагерей	5000	1000000	3/30	75 – 1(30) 43 – 2(30) 31 – 3(30) Для плоскостных сооружений - 75	3

Наименова-ние и код ВРИ	Описание ВРИ	Предельные размеры земельных участков		Предельное количество этажей/Предельная высота (эт./м)	Max % застройки в зависимости от этажности (высоты) объекта капитального строительства	Min отступы от границ земельного участка (м)
		min (кв.м)	max (кв.м)			
Земельные участки (территории) общего пользования 12.0	Размещение объектов улично-дорожной сети, автомобильных дорог и пешеходных тротуаров в границах населенных пунктов, пешеходных переходов, набережных, береговых полос водных объектов общего пользования, скверов, бульваров, площадей, проездов, малых архитектурных форм благоустройства	не устанавливается		-/10	75 для дорог и тротуаров	3

Вспомогательные виды разрешенного использования

Предельные (минимальные и (или) максимальные) размеры земельных участков и предельные параметры разрешенного строительства, реконструкции объектов капитального строительства применительно к вспомогательным видам разрешенного использования устанавливаются идентичными с соответствующими предельными (минимальными и (или) максимальными) размерами земельных участков и предельных параметров разрешенного строительства, реконструкции объектов капитального строительства, установленных для основных видов разрешенного использования и условно разрешенных видов использования, дополнительно к которым и совместно с которыми установлены вспомогательные виды разрешенного использования.

- Обслуживание автотранспорта - 4.9
- Объекты гаражного назначения - 2.7.1
- Культурное развитие - 3.6
- Магазины - 4.4
- Стационарное медицинское обслуживание - 3.4.2
- Бытовое обслуживание - 3.3
- Обеспечение внутреннего правопорядка - 8.3

- Общественное питание - 4.6

Условно разрешенные виды использования

Наименова-ние и код ВРИ	Описание ВРИ	Предельные размеры земельных участков		Предельное количество этажей/Предельная высота (эт./м)	Max % застройки в зависимости от этажности (высоты) объекта капитального строительства	Min отступы от границ земельного участка (м)
		min (кв.м)	max (кв.м)			
Религиозное использование 3.7	Размещение объектов капитального строительства, предназначенных для отправления религиозных обрядов (церкви, соборы, храмы, часовни, монастыри, мечети, молельные дома); размещение объектов капитального строительства, предназначенных для постоянного местонахождения духовных лиц, паломников и послушников в связи с осуществлением ими религиозной службы, а также для осуществления благотворительной и религиозной образовательной деятельности (монастыри, скиты, воскресные школы, семинарии, духовные училища)	1500	50000	3/12 Для объектов капитального строительства, предназначенных для отправления религиозных обрядов (церкви, соборы, храмы, часовни, монастыри, мечети, молельные дома) - не устанавливается	50 Для объектов капитального строительства, предназначенных для отправления религиозных обрядов (церкви, соборы, храмы, часовни, монастыри, мечети, молельные дома) - не устанавливается	3

Наименова-ние и код ВРИ	Описание ВРИ	Предельные размеры земельных участков		Предельное количество этажей/Предельная высота (эт./м)	Max % застройки в зависимости от этажности (высоты) объекта капитального строительства	Min отступы от границ земельного участка (м)
		min (кв.м)	max (кв.м)			
Деловое управление 4.1	Размещение объектов капитального строительства с целью: размещения объектов управленческой деятельности, не связанной с государственным или муниципальным управлением и оказанием услуг, а также с целью обеспечения совершения сделок, не требующих передачи товара в момент их совершения между организациями, в том числе биржевая деятельность (за исключением банковской и страховой деятельности)	1000	30000	3/12	53 – 1(4) 42 – 2(8) 34 – 3(12)	3
Магазины 4.4	Размещение объектов капитального строительства, предназначенных для продажи товаров, торговая площадь которых составляет до 5000 кв. м	1000	10000	3/12	49 – 1(4) 38 – 2(8) 31 – 3(12)	3
Объекты торговли (торговые центры, торгово-развлекательные центры (комплексы) 4.2	Размещение объектов капитального строительства, общей площадью свыше 5000 кв. м с целью размещения одной или нескольких организаций, осуществляющих продажу товаров, и (или) оказание услуг в соответствии с содержанием видов разрешенного использования с кодами 4.5 - 4.9; размещение гаражей и (или) стоянок для автомобилей сотрудников и	10000	30000	4/16	50	3

Наименова-ние и код ВРИ	Описание ВРИ	Предельные размеры земельных участков		Предельное количество этажей/Предельная высота (эт./м)	Max % застройки в зависимости от этажности (высоты) объекта капитального строительства	Min отступы от границ земельного участка (м)
		min (кв.м)	max (кв.м)			
	посетителей торгового центра					
Банковская и страховая деятельность 4.5	Размещение объектов капитального строительства, предназначенных для размещения организаций, оказывающих банковские и страховые	1500	5000	3/12	53 – 1(4) 42 – 2(8) 34 – 3(12)	3
Общественное питание 4.6	Размещение объектов капитального строительства в целях устройства мест общественного питания (рестораны, кафе, столовые, закусочные, бары)	500	1000	2/8	49 – 1(4) 38 – 2(8)	3
Гостиничное обслуживание 4.7	Размещение гостиниц, а также иных зданий, используемых с целью извлечения предпринимательской выгоды из предоставления жилого помещения для временного проживания в них	5000	100000	3/12	59 – 1(4) 51 – 2(8) 45 – 3(12)	3
Развлечения 4.8	Размещение объектов капитального строительства, предназначенных для размещения: дискотек и танцевальных площадок, ночных клубов, аквапарков, боулинга, аттракционов, ипподромов, игровых автоматов (кроме игрового оборудования, используемого для проведения азартных игр) и игровых площадок; в игорных зонах также допускается размещение игорных	5000	100000	3/12	53 – 1(4) 42 – 2(8) 34 – 3(12)	3

Наименова-ние и код ВРИ	Описание ВРИ	Предельные размеры земельных участков		Предельное количество этажей/Предельная высота (эт./м)	Max % застройки в зависимости от этажности (высоты) объекта капитального строительства	Min отступы от границ земельного участка (м)
		min (кв.м)	max (кв.м)			
	заведений, залов игровых автоматов, используемых для проведения азартных игр, и игровых столов, а также размещение гостиниц и заведений общественного питания для посетителей игорных зон					
Обслуживание автотранспорта 4.9	Размещение постоянных или временных гаражей с несколькими стояночными местами, стоянок (парковок), гаражей, в том числе многоярусных, не указанных в коде 2.7.1	1000	20000	3/12	75 – 1(4) 74 – 2(8) 72 – 3(12)	3

Р-4 - ГРАНИЦЫ ЗЕМЕЛЬ ЛЕСНОГО ФОНДА

Статья 41. Градостроительные регламенты. Зоны специального назначения

СН-1 - ЗОНЫ КЛАДБИЩ

Зона предназначена для размещения кладбищ. Порядок использования территории определяется с учетом требований государственных градостроительных нормативов и правил, специальных нормативов.

Основные виды разрешенного использования

Наименова-ние и код ВРИ	Описание ВРИ	Предельные размеры земельных участков		Предельное количество этажей/Предельная высота (эт./м)	Max % застройки в зависимости от этажности (высоты) объекта капитального строительства	Min отступы от границ земельного участка (м)
		min (кв.м)	max (кв.м)			
Охрана природных территорий 9.1	Сохранение отдельных естественных качеств окружающей природной среды путем ограничения хозяйственной деятельности в данной зоне, в частности: создание и уход за запретными полосами, создание и уход за защитными лесами, в том числе городскими лесами, лесами в лесопарках, и иная хозяйственная деятельность, разрешенная в защитных лесах, соблюдение режима использования природных ресурсов в заказниках, сохранение свойств земель, являющихся особо ценными	не устанавливается		0/0	0	50

Наименова-ние и код ВРИ	Описание ВРИ	Предельные размеры земельных участков		Предельное количество этажей/Предельная высота (эт./м)	Max % застройки в зависимости от этажности (высоты) объекта капитального строительства	Min отступы от границ земельного участка (м)
		min (кв.м)	max (кв.м)			
Ритуальная деятельность 12.1	Размещение кладбищ, крематориев и мест захоронения; размещение соответствующих культовых сооружений	10000	400000	-/20, для культовых сооружений -/50	20	50
Земельные участки (территории) общего пользования 12.0	Размещение объектов улично-дорожной сети, автомобильных дорог и пешеходных тротуаров в границах населенных пунктов, пешеходных переходов, набережных, береговых полос водных объектов общего пользования, скверов, бульваров, площадей, проездов, малых архитектурных форм благоустройства	не устанавливается		-/10	75 для дорог и тротуаров	50

Вспомогательные виды разрешенного использования

Предельные (минимальные и (или) максимальные) размеры земельных участков и предельные параметры разрешенного строительства, реконструкции объектов капитального строительства применительно к вспомогательным видам разрешенного использования устанавливаются идентичными с соответствующими предельными (минимальными и (или) максимальными) размерами земельных участков и предельных параметров разрешенного строительства, реконструкции объектов капитального строительства, установленных для основных видов разрешенного использования и условно разрешенных видов использования, дополнительно к которым и совместно с которыми установлены вспомогательные виды разрешенного использования.

- Ритуальная деятельность - 12.1
- Магазины - 4.4

СН-2 - ЗОНЫ СВАЛОК, ПОЛИГОНОВ ТБО, ПРОМЫШЛЕННЫХ ОТХОДОВ

Зона предназначена для размещения полигонов ТБО. Порядок использования территории определяется с учетом требований государственных градостроительных нормативов и правил, специальных нормативов.

СН-3 - ЗОНЫ ОЗЕЛЕНЕНИЯ СПЕЦИАЛЬНОГО НАЗНАЧЕНИЯ

Зона предназначена для организации и благоустройства санитарно-защитных зон в соответствии с действующими нормативами.

Основные виды разрешенного использования

Наименова-ние и код ВРИ	Описание ВРИ	Предельные размеры земельных участков		Предельное количество этажей/Предельная высота (эт./м)	Max % застройки в зависимости от этажности (высоты) объекта капитального строительства	Min отступы от границ земельного участка (м)
		min (кв.м)	max (кв.м)			
Охрана природных территорий 9.1	Сохранение отдельных естественных качеств окружающей природной среды путем ограничения хозяйственной деятельности в данной зоне, в частности: создание и уход за запретными полосами, создание и уход за защитными лесами, в том числе городскими лесами, лесами в лесопарках, и иная хозяйственная деятельность, разрешенная в защитных лесах, соблюдение режима использования природных ресурсов в заказниках, сохранение свойств	не устанавливается		0/0	0	3

Наименова-ние и код ВРИ	Описание ВРИ	Предельные размеры земельных участков		Предельное количество этажей/Предельная высота (эт./м)	Max % застройки в зависимости от этажности (высоты) объекта капитального строительства	Min отступы от границ земельного участка (м)
		min (кв.м)	max (кв.м)			
	земель, являющихся особо ценными					
Земельные участки (территории) общего пользования 12.0	Размещение объектов улично-дорожной сети, автомобильных дорог и пешеходных тротуаров в границах населенных пунктов, пешеходных переходов, набережных, береговых полос водных объектов общего пользования, скверов, бульваров, площадей, проездов, малых архитектурных форм благоустройства	не устанавливается		-/10	75 для дорог и тротуаров	3

Статья 42. Градостроительные регламенты. Прочие зоны

ПР - ЗОН ПРОЧИХ ТЕРРИТОРИЙ

Зона предназначена для поддержания баланса открытых и застроенных пространств в использовании городских территорий. Территория зоны или ее части может быть при необходимости переведена в иные территориальные зоны при соблюдении процедур внесения изменений в Правила землепользования и застройки.

Основные виды разрешенного использования

Наименова-ние и код ВРИ	Описание ВРИ	Предельные размеры земельных участков		Предельное количество этажей/Предельная высота (эт./м)	Max % застройки в зависимости от этажности (высоты) объекта капитального строительства	Min отступы от границ земельного участка (м)
		min (кв.м)	max (кв.м)			
Охрана природных территорий 9.1	Сохранение отдельных естественных качеств окружающей природной среды путем ограничения хозяйственной деятельности в данной зоне, в частности: создание и уход за запретными полосами, создание и уход за защитными лесами, в том числе городскими лесами, лесами в лесопарках, и иная хозяйственная деятельность, разрешенная в защитных лесах, соблюдение режима использования природных ресурсов в заказниках, сохранение свойств земель, являющихся особо ценными	не устанавливается		0/0	0	3
Обеспечение внутреннего правопорядка 8.3	Размещение объектов капитального строительства, необходимых для подготовки и поддержания в готовности органов внутренних дел и спасательных служб, в которых существует военизированная служба; размещение объектов гражданской обороны, за исключением объектов гражданской обороны, являющихся частями производственных зданий	не устанавливается				3

Наименова-ние и код ВРИ	Описание ВРИ	Предельные размеры земельных участков		Предельное количество этажей/Предельная высота (эт./м)	Max % застройки в зависимости от этажности (высоты) объекта капитального строительства	Min отступы от границ земельного участка (м)
		min (кв.м)	max (кв.м)			
Земельные участки (территории) общего пользования 12.0	Размещение объектов улично-дорожной сети, автомобильных дорог и пешеходных тротуаров в границах населенных пунктов, пешеходных переходов, набережных, береговых полос водных объектов общего пользования, скверов, бульваров, площадей, проездов, малых архитектурных форм благоустройства	не устанавливается		-/10	75 для дорог и тротуаров	3

§ 3. ГРАДОСТРОИТЕЛЬНЫЕ РЕГЛАМЕНТЫ В ЧАСТИ ВИДОВ РАЗРЕШЕННОГО ИСПОЛЬЗОВАНИЯ ЗЕМЕЛЬНЫХ УЧАСТКОВ И ОБЪЕКТОВ КАПИТАЛЬНОГО СТРОИТЕЛЬСТВА И ПРЕДЕЛЬНЫХ (МИНИМАЛЬНЫХ И (ИЛИ) МАКСИМАЛЬНЫХ) РАЗМЕРОВ ЗЕМЕЛЬНЫХ УЧАСТКОВ И ПРЕДЕЛЬНЫХ ПАРАМЕТРОВ РАЗРЕШЕННОГО СТРОИТЕЛЬСТВА, РЕКОНСТРУКЦИИ ОБЪЕКТОВ КАПИТАЛЬНОГО СТРОИТЕЛЬСТВА ДЛЯ ТЕРРИТОРИИ СЕЛЬСКОГО ПОСЕЛЕНИЯ СТРЕЛКОВСКОЕ, ВОШЕДШЕГО В СОСТАВ ТЕРРИТОРИИ ГОРОДСКОГО ОКРУГА ПОДОЛЬСК

Статья 43. Градостроительные регламенты. Жилые зоны

Ж-1 - ЗОНА ИНДИВИДУАЛЬНОЙ ЖИЛОЙ ЗАСТРОЙКИ

Зона индивидуальной жилой застройки Ж-1 выделена для обеспечения правовых условий формирования территории из отдельно стоящих жилых домов усадебного типа с минимально разрешенным набором услуг местного значения.

Основные виды разрешенного использования

Наименова-ние и код ВРИ	Описание ВРИ	Предельные размеры земельных участков		Предельное количество этажей/Предельная высота (эт./м)	Max % застройки в зависимости от этажности (высоты) объекта капитального строительства	Min отступы от границ земельного участка (м)
		min (кв.м)	max (кв.м)			
Для индивидуального жилищного строительства 2.1	Размещение индивидуального жилого дома (дом, пригодный для постоянного проживания, высотой не выше трех надземных этажей); выращивание плодовых, ягодных, овощных, бахчевых или иных декоративных или сельскохозяйственных культур; размещение индивидуальных гаражей и подсобных сооружений	500	3000	3/12	40	3
Амбулаторно-поликлиническое обслуживание 3.4.1	Размещение объектов капитального строительства, предназначенных для оказания гражданам амбулаторно-поликлинической медицинской помощи (поликлиники, фельдшерские пункты, пункты здравоохранения, центры матери и ребенка, диагностические центры, молочные кухни, станции донорства крови, клинические лаборатории)	0,1 га на 100 посещений в смену, но не менее 0,5 га на один объект. Подстанции скорой помощи - 0,2 - 0,4 га на один объект; для размещения транспорта предусматривается отапливаемая стоянка из расчета 36 кв. м на одно машиноместо.		4/16	60	3
Стационарное медицинско	Размещение объектов капитального строительства, предназначенных для оказания гражданам медицинской	15000	600000	3/12	36 – 1(4) 26 – 2(8) 20 – 3(12)	3

Наименова-ние и код ВРИ	Описание ВРИ	Предельные размеры земельных участков		Предельное количество этажей/Предельная высота (эт./м)	Max % застройки в зависимости от этажности (высоты) объекта капитального строительства	Min отступы от границ земельного участка (м)
		min (кв.м)	max (кв.м)			
е обслуживание 3.4.2	помощи в стационарах (больницы, родильные дома, научно-медицинские учреждения и прочие объекты, обеспечивающие оказание услуги по лечению в стационаре); размещение станций скорой помощи					
Дошкольное, начальное и среднее общее образование 3.5.1	Размещение объектов капитального строительства, предназначенных для просвещения, дошкольного, начального и среднего общего образования (детские ясли, детские сады, школы, лицеи, гимназии, художественные, музыкальные школы, образовательные кружки и иные организации, осуществляющие деятельность по воспитанию, образованию и просвещению)	для объектов дошкольного образования 4000 для объектов общеобразовательного назначения 30000	для объектов дошкольного образования 100000 для объектов общеобразовательного назначения 100000	3/12, для объектов общеобразовательного назначения -4/16	36 – 1(4) 30 – 2(8) 24 – 3(12) 18 – 4(16)	3
Среднее и высшее профессиональное образование 3.5.2	Размещение объектов капитального строительства, предназначенных для профессионального образования и просвещения (профессиональные технические училища, колледжи, художественные, музыкальные	5000	1000000	3/12	40 - 1(4) 30 - 2(8) 24 - 3(12)	3

Наименова-ние и код ВРИ	Описание ВРИ	Предельные размеры земельных участков		Предельное количество этажей/Предельная высота (эт./м)	Max % застройки в зависимости от этажности (высоты) объекта капитального строительства	Min отступы от границ земельного участка (м)
		min (кв.м)	max (кв.м)			
	училища, общества знаний, институты, университеты, организации по переподготовке и повышению квалификации специалистов и иные организации, осуществляющие деятельность по образованию и просвещению)					
Культурное развитие 3.6	Размещение объектов капитального строительства, предназначенных для размещения в них музеев, выставочных залов, художественных галерей, домов культуры, библиотек, кинотеатров и кинозалов, театров, филармоний, планетариев; устройство площадок для празднеств и гуляний; размещение зданий и сооружений для размещения цирков, зверинцев, зоопарков, океанариумов	1000	1000000	3/50	50 – 1(50) 40 – 2(50) 33 – 3(50)	3
Магазины 4.4	Размещение объектов капитального строительства, предназначенных для продажи товаров, торговая площадь которых составляет до 5000 кв. м	1000	10000	3/12	49 – 1(4) 38 – 2(8) 31 – 3(12)	3

Наименова-ние и код ВРИ	Описание ВРИ	Предельные размеры земельных участков		Предельное количество этажей/Предельная высота (эт./м)	Max % застройки в зависимости от этажности (высоты) объекта капитального строительства	Min отступы от границ земельного участка (м)
		min (кв.м)	max (кв.м)			
Земельные участки (территории) общего пользования 12.0	Размещение объектов улично-дорожной сети, автомобильных дорог и пешеходных тротуаров в границах населенных пунктов, пешеходных переходов, набережных, береговых полос водных объектов общего пользования, скверов, бульваров, площадей, проездов, малых архитектурных форм благоустройства	не устанавливается		-/10	75 для дорог и тротуаров	3

Вспомогательные виды разрешенного использования

Предельные (минимальные и (или) максимальные) размеры земельных участков и предельные параметры разрешенного строительства, реконструкции объектов капитального строительства применительно к вспомогательным видам разрешенного использования устанавливаются идентичными с соответствующими предельными (минимальными и (или) максимальными) размерами земельных участков и предельных параметров разрешенного строительства, реконструкции объектов капитального строительства, установленных для основных видов разрешенного использования и условно разрешенных видов использования, дополнительно к которым и совместно с которыми установлены вспомогательные виды разрешенного использования.

- Объекты гаражного назначения - 2.7.1
- Обеспечение внутреннего правопорядка - 8.3

Условно разрешенный вид использования

Наименова-ние и код ВРИ	Описание ВРИ	Предельные размеры земельных участков		Предельное количество этажей/Предельная высота (эт./м)	Max % застройки в зависимости от этажности (высоты) объекта капитального строительства	Min отступы от границ земельного участка (м)
		min (кв.м)	max (кв.м)			
Обслуживание автотранспорта 4.9	Размещение постоянных или временных гаражей с несколькими стояночными местами, стоянок (парковок), гаражей, в том числе многоярусных, не указанных в коде 2.7.1	1000	20000	3/12	75 – 1(4) 74 – 2(8) 72 – 3(12)	3

Ж-2 - ЗОНА МНОГОКВАРТИРНОЙ ЖИЛОЙ ЗАСТРОЙКИ

Зона жилой застройки Ж-2 выделена для формирования территории с размещением многоквартирных домов различной этажности, с широким спектром услуг.

Основные виды разрешенного использования

Наименование и код ВРИ	Описание ВРИ	Предельные размеры земельных участков		Предельное количество этажей/Предельная высота (эт./м)	Max % застройки в зависимости от этажности (высоты) объекта капитального строительства	Min отступы от границ земельного участка (м)
		min (кв.м)	max (кв.м)			
Малоэтажная многоквартирная жилая застройка 2.1.1	Размещение малоэтажного многоквартирного жилого дома (дом, пригодный для постоянного проживания, высотой до 4 этажей, включая мансардный); разведение декоративных и плодовых деревьев, овощных и ягодных культур; размещение индивидуальных гаражей и иных вспомогательных сооружений; обустройство спортивных и детских площадок, площадок отдыха; размещение объектов обслуживания жилой застройки во встроенных, пристроенных и встроенно-пристроенных помещениях малоэтажного многоквартирного дома, если общая площадь таких помещений в малоэтажном многоквартирном доме не составляет более 15% общей площади помещений дома	5000	100000	3/12	59,9 – 1(4) 50,8 – 2(8) 44,1 – 3(12)	3

Наименова-ние и код ВРИ	Описание ВРИ	Предельные размеры земельных участков		Предельное количество этажей/Предельная высота (эт./м)	Max % застройки в зависимости от этажности (высоты) объекта капитального строительства	Min отступы от границ земельного участка (м)
		min (кв.м)	max (кв.м)			
Коммунальное обслуживание 3.1	Размещение объектов капитального строительства в целях обеспечения физических и юридических лиц коммунальными услугами, в частности: поставки воды, тепла, электричества, газа, предоставления услуг связи, отвода канализационных стоков, очистки и уборки объектов недвижимости (котельных, водозаборов, очистных сооружений, насосных станций, водопроводов, линий электропередач, трансформаторных подстанций, газопроводов, линий связи, телефонных станций, канализаций, стоянок, гаражей и мастерских для обслуживания уборочной и аварийной техники, а также зданий или помещений, предназначенных для приема физических и юридических лиц в связи с предоставлением им коммунальных услуг)	500	100000	3/12	75	3
Бытовое обслуживание 3.3	Размещение объектов капитального строительства, предназначенных для оказания населению или организациям бытовых услуг (мастерские мелкого ремонта, ателье, бани,	1000	2500	3/12	59 – 1(4) 51 – 2(8) 45 – 3(12)	3

Наименова-ние и код ВРИ	Описание ВРИ	Предельные размеры земельных участков		Предельное количество этажей/Предельная высота (эт./м)	Max % застройки в зависимости от этажности (высоты) объекта капитального строительства	Min отступы от границ земельного участка (м)
		min (кв.м)	max (кв.м)			
	парикмахерские, прачечные, химчистки, похоронные бюро)					
Амбулаторно-поликлиническое обслуживание 3.4.1	Размещение объектов капитального строительства, предназначенных для оказания гражданам амбулаторно-поликлинической медицинской помощи (поликлиники, фельдшерские пункты, пункты здравоохранения, центры матери и ребенка, диагностические центры, молочные кухни, станции донорства крови, клинические лаборатории)	0,1 га на 100 посещений в смену, но не менее 0,5 га на один объект. Подстанции скорой помощи - 0,2 - 0,4 га на один объект; для размещения транспорта предусматривается отапливаемая стоянка из расчета 36 кв. м на одно машиноместо.		4/16	60	3
Стационарное медицинское обслуживание 3.4.2	Размещение объектов капитального строительства, предназначенных для оказания гражданам медицинской помощи в стационарах (больницы, родильные дома, научно-медицинские учреждения и прочие объекты, обеспечивающие оказание услуги по лечению в стационаре); размещение станций скорой помощи	15000	600000	3/12	36 – 1(4) 26 – 2(8) 20 – 3(12)	3

Наименова-ние и код ВРИ	Описание ВРИ	Предельные размеры земельных участков		Предельное количество этажей/Предельная высота (эт./м)	Max % застройки в зависимости от этажности (высоты) объекта капитального строительства	Min отступы от границ земельного участка (м)
		min (кв.м)	max (кв.м)			
Дошкольное, начальное и среднее общее образование 3.5.1	Размещение объектов капитального строительства, предназначенных для просвещения, дошкольного, начального и среднего общего образования (детские ясли, детские сады, школы, лицеи, гимназии, художественные, музыкальные школы, образовательные кружки и иные организации, осуществляющие деятельность по воспитанию, образованию и просвещению)	для объектов дошкольного образования 4000 для объектов общеобразовательного назначения 30000	для объектов дошкольного образования 100000 для объектов общеобразовательного назначения 100000	3/12, для объектов общеобразовательного назначения -4/16	36 – 1(4) 30 – 2(8) 24 – 3(12) 18 – 4(16)	3
Среднее и высшее профессиональное образование 3.5.2	Размещение объектов капитального строительства, предназначенных для профессионального образования и просвещения (профессиональные технические училища, колледжи, художественные, музыкальные училища, общества знаний, институты, университеты, организации по переподготовке и повышению квалификации специалистов и иные организации, осуществляющие деятельность по	5000	1000000	3/12	40 - 1(4) 30 - 2(8) 24 - 3(12)	3

Наименова-ние и код ВРИ	Описание ВРИ	Предельные размеры земельных участков		Предельное количество этажей/Предельная высота (эт./м)	Max % застройки в зависимости от этажности (высоты) объекта капитального строительства	Min отступы от границ земельного участка (м)
		min (кв.м)	max (кв.м)			
	образованию и просвещению)					
Амбулаторное ветеринарное обслуживание 3.10.1	Размещение объектов капитального строительства, предназначенных для оказания ветеринарных услуг без содержания животных	2500	10000	3/12	61 – 1(4) 53 – 2(8) 47 – 3(12)	3
Деловое управление 4.1	Размещение объектов капитального строительства с целью: размещения объектов управленческой деятельности, не связанной с государственным или муниципальным управлением и оказанием услуг, а также с целью обеспечения совершения сделок, не требующих передачи товара в момент их совершения между организациями, в том числе биржевая деятельность (за исключением банковской и страховой деятельности)	1000	30000	3/12	53 – 1(4) 42 – 2(8) 34 – 3(12)	3
Рынки 4.3	Размещение объектов капитального строительства, сооружений, предназначенных для организации постоянной или временной торговли	1500	50000	2/30	45 – 1(30) 36 – 2(30)	3

Наименова-ние и код ВРИ	Описание ВРИ	Предельные размеры земельных участков		Предельное количество этажей/Предельная высота (эт./м)	Max % застройки в зависимости от этажности (высоты) объекта капитального строительства	Min отступы от границ земельного участка (м)
		min (кв.м)	max (кв.м)			
	(ярмарка, рынок, базар), с учетом того, что каждое из торговых мест не располагает торговой площадью более 200 кв. м; размещение гаражей и (или) стоянок для автомобилей сотрудников и посетителей рынка					
Магазины 4.4	Размещение объектов капитального строительства, предназначенных для продажи товаров, торговая площадь которых составляет до 5000 кв. м	1000	10000	3/12	49 – 1(4) 38 – 2(8) 31 – 3(12)	3
Общественное питание 4.6	Размещение объектов капитального строительства в целях устройства мест общественного питания (рестораны, кафе, столовые, закусочные, бары)	500	1000	2/8	49 – 1(4) 38 – 2(8)	3
Гостиничное обслуживание 4.7	Размещение гостиниц, а также иных зданий, используемых с целью извлечения предпринимательской выгоды из предоставления жилого помещения для временного проживания в них	5000	100000	3/12	59 – 1(4) 51 – 2(8) 45 – 3(12)	3
Развлечения 4.8	Размещение объектов капитального строительства, предназначенных для размещения: дискотек и танцевальных площадок, ночных клубов, аквапарков, боулинга, аттракционов, ипподромов, игровых автоматов (кроме игрового	5000	100000	3/12	53 – 1(4) 42 – 2(8) 34 – 3(12)	3

Наименова-ние и код ВРИ	Описание ВРИ	Предельные размеры земельных участков		Предельное количество этажей/Предельная высота (эт./м)	Max % застройки в зависимости от этажности (высоты) объекта капитального строительства	Min отступы от границ земельного участка (м)
		min (кв.м)	max (кв.м)			
	оборудования, используемого для проведения азартных игр) и игровых площадок; в игорных зонах также допускается размещение игорных заведений, залов игровых автоматов, используемых для проведения азартных игр, и игровых столов, а также размещение гостиниц и заведений общественного питания для посетителей игорных зон					
Земельные участки (территории) общего пользования 12.0	Размещение объектов улично-дорожной сети, автомобильных дорог и пешеходных тротуаров в границах населенных пунктов, пешеходных переходов, набережных, береговых полос водных объектов общего пользования, скверов, бульваров, площадей, проездов, малых архитектурных форм благоустройства	не устанавливается		-/10	75 для дорог и тротуаров	3

Вспомогательные виды разрешенного использования

Предельные (минимальные и (или) максимальные) размеры земельных участков и предельные параметры разрешенного строительства, реконструкции объектов капитального строительства применительно к вспомогательным видам разрешенного использования устанавливаются идентичными с соответствующими предельными (минимальными и (или) максимальными) размерами земельных участков и предельных параметров разрешенного строительства, реконструкции объектов капитального строительства, установленных для основных

видов разрешенного использования и условно разрешенных видов использования, дополнительно к которым и совместно с которыми установлены вспомогательные виды разрешенного использования.

- Объекты гаражного назначения - 2.7.1
- Спорт - 5.1

Условно разрешенный вид использования

Наименование и код ВРИ	Описание ВРИ	Предельные размеры земельных участков		Предельное количество этажей/Предельная высота (эт./м)	Max % застройки в зависимости от этажности (высоты) объекта капитального строительства	Min отступы от границ земельного участка (м)
		min (кв.м)	max (кв.м)			
Обслуживание автотранспорта 4.9	Размещение постоянных или временных гаражей с несколькими стояночными местами, стоянок (парковок), гаражей, в том числе многоярусных, не указанных в коде 2.7.1	1000	20000	3/12	75 – 1(4) 74 – 2(8) 72 – 3(12)	3

Статья 44. Градостроительные регламенты. Общественно-деловые зоны

Ц-1 - ЗОНА РЕЛИГИОЗНЫХ И МЕМОРИАЛЬНЫХ ОБЪЕКТОВ

Зона Ц-1 выделена для обеспечения правовых условий формирования территории с размещением религиозных и мемориальных объектов.

Основные виды разрешенного использования

Наименование и код ВРИ	Описание ВРИ	Предельные размеры земельных участков		Предельное количество этажей/Предельная высота (эт./м)	Max % застройки в зависимости от этажности (высоты) объекта капитального строительства	Min отступы от границ земельного участка (м)
		min (кв.м)	max (кв.м)			
Религиозное использование 3.7.	Размещение объектов капитального строительства, предназначенных для отправления религиозных обрядов (церкви, соборы, храмы, часовни, монастыри, мечети, молельные дома); размещение объектов капитального строительства, предназначенных для постоянного местонахождения духовных лиц, паломников и послушников в связи с осуществлением ими религиозной службы, а также для осуществления благотворительной и религиозной образовательной деятельности (монастыри, скиты, воскресные школы, семинарии, духовные училища)	1500	50000	Для объектов капитального строительства, предназначенных для отправления религиозных обрядов (церкви, соборы, храмы, часовни, монастыри, мечети,	Для объектов капитального строительства, предназначенных для отправления религиозных обрядов (церкви, соборы, храмы, часовни, монастыри, мечети, молельные дома) - не устанавливается Для иных объектов - 50%	3

Наименова-ние и код ВРИ	Описание ВРИ	Предельные размеры земельных участков		Предельное количество этажей/Предельная высота (эт./м)	Max % застройки в зависимости от этажности (высоты) объекта капитального строительства	Min отступы от границ земельного участка (м)
		min (кв.м)	max (кв.м)			
				молельные дома) - не устанавливается Для иных объектов - 3/12		
Земельные участки (территории) общего пользования 12.0	Размещение объектов улично-дорожной сети, автомобильных дорог и пешеходных тротуаров в границах населенных пунктов, пешеходных переходов, набережных, береговых полос водных объектов общего пользования, скверов, бульваров, площадей, проездов, малых архитектурных форм благоустройства	не устанавливается		-/10	75 для дорог и тротуаров	3

Вспомогательные виды разрешенного использования

Предельные (минимальные и (или) максимальные) размеры земельных участков и предельные параметры разрешенного строительства, реконструкции объектов капитального строительства применительно к вспомогательным видам разрешенного использования устанавливаются идентичными с соответствующими предельными (минимальными и (или) максимальными) размерами земельных участков и предельных параметров разрешенного строительства, реконструкции объектов капитального строительства, установленных для основных видов разрешенного использования и условно разрешенных видов использования, дополнительно к которым и совместно с которыми установлены вспомогательные виды разрешенного использования.

- Объекты гаражного назначения - 2.7.1

- Обслуживание автотранспорта - 4.9

Условно разрешенные виды использования

Наименова-ние и код ВРИ	Описание ВРИ	Предельные размеры земельных участков		Предельное количество этажей/Предельная высота (эт./м)	Max % застройки в зависимости от этажности (высоты) объекта капитального строительства	Min отступы от границ земельного участка (м)
		min (кв.м)	max (кв.м)			
Бытовое обслуживание 3.3	Размещение объектов капитального строительства, предназначенных для оказания населению или организациям бытовых услуг (мастерские мелкого ремонта, ателье, бани, парикмахерские, прачечные, химчистки, похоронные бюро)	1000	2500	3/12	59 – 1(4) 51 – 2(8) 45 – 3(12)	3

О -1- ЗОНА ОБЪЕКТОВ СОЦИАЛЬНОГО ЗНАЧЕНИЯ

Зона О -1 выделена для обеспечения правовых условий формирования территории с размещением деятельности, связанной с оказанием социальных услуг населению.

Основные виды разрешенного использования

Наименова-ние и код ВРИ	Описание ВРИ	Предельные размеры земельных участков		Предельное количество этажей/Предельная высота (эт./м)	Max % застройки в зависимости от этажности (высоты) объекта капитального строительства	Min отступы от границ земельного участка (м)
		min (кв.м)	max (кв.м)			
Дошкольное, начальное и среднее общее образование 3.5.1	Размещение объектов капитального строительства, предназначенных для просвещения, дошкольного, начального и среднего общего образования (детские ясли, детские сады, школы, лицеи, гимназии, художественные, музыкальные школы, образовательные кружки и иные организации, осуществляющие деятельность по воспитанию, образованию и просвещению)	для объектов дошкольного образования 4000 для объектов общеобразовательного назначения 30000	для объектов дошкольного образования 100000 для объектов общеобразовательного назначения 100000	3/12, для объектов общеобразовательного назначения -4/16	36 – 1(4) 30 – 2(8) 24 – 3(12) 18 – 4(16)	3

Наименова-ние и код ВРИ	Описание ВРИ	Предельные размеры земельных участков		Предельное количество этажей/Предельная высота (эт./м)	Max % застройки в зависимости от этажности (высоты) объекта капитального строительства	Min отступы от границ земельного участка (м)
		min (кв.м)	max (кв.м)			
Амбулаторно-поликлиническое обслуживание 3.4.1	Размещение объектов капитального строительства, предназначенных для оказания гражданам амбулаторно-поликлинической медицинской помощи (поликлиники, фельдшерские пункты, пункты здравоохранения, центры матери и ребенка, диагностические центры, молочные кухни, станции донорства крови, клинические лаборатории)	0,1 га на 100 посещений в смену, но не менее 0,5 га на один объект. Подстанции скорой помощи - 0,2 - 0,4 га на один объект; для размещения транспорта предусматривается отапливаемая стоянка из расчета 36 кв. м на одно машиноместо.		4/16	60	3
Связь 6.8	Размещение объектов связи, радиовещания, телевидения, включая воздушные радиорелейные, надземные и подземные кабельные линии связи, линии радиофикации, антенные поля, усилительные пункты на кабельных линиях связи, инфраструктуру спутниковой связи и телерадиовещания, за исключением объектов связи, размещение которых предусмотрено содержанием вида разрешенного использования с кодом 3.1	5000, для линий связи не устанавливается	50000, для линий связи не устанавливается	не устанавливается	75	3

Наименова-ние и код ВРИ	Описание ВРИ	Предельные размеры земельных участков		Предельное количество этажей/Предельная высота (эт./м)	Max % застройки в зависимости от этажности (высоты) объекта капитального строительства	Min отступы от границ земельного участка (м)
		min (кв.м)	max (кв.м)			
Земельные участки (территории) общего пользования 12.0	Размещение объектов улично-дорожной сети, автомобильных дорог и пешеходных тротуаров в границах населенных пунктов, пешеходных переходов, набережных, береговых полос водных объектов общего пользования, скверов, бульваров, площадей, проездов, малых архитектурных форм благоустройства	не устанавливается		-/10	100 для дорог и тротуаров	не устанавливаются

Вспомогательные виды разрешенного использования

Предельные (минимальные и (или) максимальные) размеры земельных участков и предельные параметры разрешенного строительства, реконструкции объектов капитального строительства применительно к вспомогательным видам разрешенного использования устанавливаются идентичными с соответствующими предельными (минимальными и (или) максимальными) размерами земельных участков и предельных параметров разрешенного строительства, реконструкции объектов капитального строительства, установленных для основных видов разрешенного использования и условно разрешенных видов использования, дополнительно к которым и совместно с которыми установлены вспомогательные виды разрешенного использования.

- Объекты гаражного назначения - 2.7.1
- Обеспечение внутреннего правопорядка 8.3
- Коммунальное обслуживание – 3.1

Условно разрешенные виды использования

Наименование и код ВРИ	Описание ВРИ	Предельные размеры земельных участков		Предельное количество этажей/Предельная высота (эт./м)	Max % застройки в зависимости от этажности (высоты) объекта капитального строительства	Min отступы от границ земельного участка (м)
		min (кв.м)	max (кв.м)			
Магазины 4.4	Размещение объектов капитального строительства, предназначенных для продажи товаров, торговая площадь которых составляет до 5000 кв. м	1000	10000	3/12	49 – 1(4) 38 – 2(8) 31 – 3(12)	3

О-2 - ЗОНА ОБЪЕКТОВ ТОРГОВЛИ, ДОСУГА И ДЕЛОВОЙ АКТИВНОСТИ

Зона О-2 выделена для обеспечения правовых условий формирования территории с размещением объектов торговли, коммерческих услуг и непроизводственного бизнеса.

Основные виды разрешенного использования

Наименование и код ВРИ	Описание ВРИ	Предельные размеры земельных участков		Предельное количество этажей/Предельная высота (эт./м)	Max % застройки в зависимости от этажности (высоты) объекта капитального строительства	Min отступы от границ земельного участка (м)
		min (кв.м)	max (кв.м)			
Общественное питание 4.6	Размещение объектов капитального строительства в целях устройства мест общественного питания (рестораны, кафе, столовые, закусочные, бары)	500	1000	2/8	49 – 1(4) 38 – 2(8)	3

Наименова-ние и код ВРИ	Описание ВРИ	Предельные размеры земельных участков		Предельное количество этажей/Предельная высота (эт./м)	Max % застройки в зависимости от этажности (высоты) объекта капитального строительства	Min отступы от границ земельного участка (м)
		min (кв.м)	max (кв.м)			
Бытовое обслуживание 3.3	Размещение объектов капитального строительства, предназначенных для оказания населению или организациям бытовых услуг (мастерские мелкого ремонта, ателье, бани, парикмахерские, прачечные, химчистки, похоронные бюро)	1000	2500	4/16	59 – 1(4) 51 – 2(8) 45 – 3(12) 41 – 4(16)	3
Деловое управление 4.1	Размещение объектов капитального строительства с целью: размещения объектов управленческой деятельности, не связанной с государственным или муниципальным управлением и оказанием услуг, а также с целью обеспечения совершения сделок, не требующих передачи товара в момент их совершения между организациями, в том числе биржевая деятельность (за исключением банковской и страховой деятельности)	1000	30000	3/12	53 – 1(4) 42 – 2(8) 34 – 3(12)	3
Магазины 4.4	Размещение объектов капитального строительства, предназначенных для продажи товаров, торговая площадь которых составляет до 5000 кв. м	1000	10000	3/12	49 – 1(4) 38 – 2(8) 31 – 3(12)	3

Наименова-ние и код ВРИ	Описание ВРИ	Предельные размеры земельных участков		Предельное количество этажей/Предельная высота (эт./м)	Max % застройки в зависимости от этажности (высоты) объекта капитального строительства	Min отступы от границ земельного участка (м)
		min (кв.м)	max (кв.м)			
Обеспечение внутреннего правопорядка 8.3	Размещение объектов капитального строительства, необходимых для подготовки и поддержания в готовности органов внутренних дел и спасательных служб, в которых существует военизированная служба; размещение объектов гражданской обороны, за исключением объектов гражданской обороны, являющихся частями производственных зданий	не устанавливается				3
Земельные участки (территории) общего пользования 12.0	Размещение объектов улично-дорожной сети, автомобильных дорог и пешеходных тротуаров в границах населенных пунктов, пешеходных переходов, набережных, береговых полос водных объектов общего пользования, скверов, бульваров, площадей, проездов, малых архитектурных форм благоустройства	не устанавливается		-/10	75 для дорог и тротуаров	3

Вспомогательные виды разрешенного использования

Предельные (минимальные и (или) максимальные) размеры земельных участков и предельные параметры разрешенного строительства, реконструкции объектов капитального строительства применительно к вспомогательным видам разрешенного использования устанавливаются идентичными с соответствующими предельными (минимальными и (или) максимальными) размерами земельных участков и предельных параметров разрешенного строительства, реконструкции объектов капитального строительства, установленных для основных

видов разрешенного использования и условно разрешенных видов использования, дополнительно к которым и совместно с которыми установлены вспомогательные виды разрешенного использования.

- Природно-познавательный туризм 5.2

Условно разрешенные виды использования

Наименова-ние и код ВРИ	Описание ВРИ	Предельные размеры земельных участков		Предельное количество этажей/Предельная высота (эт./м)	Max % застройки в зависимости от этажности (высоты) объекта капитального строительства	Min отступы от границ земельного участка (м)
		min (кв.м)	max (кв.м)			
Объекты гаражного назначения 2.7.1	Размещение отдельно стоящих и пристроенных гаражей, в том числе подземных, предназначенных для хранения личного автотранспорта граждан, с возможностью размещения автомобильных моек	1500	30000	3/12	75	3

О-3 - ЗОНА ОБЪЕКТОВ СПЕЦИАЛЬНЫХ И ПРОФИЛЬНЫХ МЕДИЦИНСКИХ И УЧЕБНЫХ ЗАВЕДЕНИЙ

Зона О-3 выделена для обеспечения правовых условий формирования территории с размещением специальных и профильных медицинских и учебных заведений.

Основные виды разрешенного использования

Наименова-ние и код ВРИ	Описание ВРИ	Предельные размеры земельных участков		Предельное количество этажей/Предельная высота (эт./м)	Max % застройки в зависимости от этажности (высоты) объекта капитального строительства	Min отступы от границ земельного участка (м)
		min (кв.м)	max (кв.м)			
Дошкольное, начальное и среднее общее образование 3.5.1	Размещение объектов капитального строительства, предназначенных для просвещения, дошкольного, начального и среднего общего образования (детские ясли, детские сады, школы, лицеи, гимназии, художественные, музыкальные школы, образовательные кружки и иные организации, осуществляющие деятельность по воспитанию, образованию и просвещению)	для объектов дошкольного образования 4000 для объектов общеобразовательного назначения 30000	для объектов дошкольного образования 100000 для объектов общеобразовательного назначения 100000	3/12, для объектов общеобразовательного назначения -4/16	36 – 1(4) 30 – 2(8) 24 – 3(12) 18 – 4(16)	3

Наименова-ние и код ВРИ	Описание ВРИ	Предельные размеры земельных участков		Предельное количество этажей/Предельная высота (эт./м)	Max % застройки в зависимости от этажности (высоты) объекта капитального строительства	Min отступы от границ земельного участка (м)
		min (кв.м)	max (кв.м)			
Спорт 5.1	Размещение объектов капитального строительства в качестве спортивных клубов, спортивных залов, бассейнов, устройство площадок для занятия спортом и физкультурой (беговые дорожки, спортивные сооружения, теннисные корты, поля для спортивной игры, автодромы, мотодромы, трамплины, трассы и спортивные стрельбища), в том числе водным (причалы и сооружения, необходимые для водных видов спорта и хранения соответствующего инвентаря); размещение спортивных баз и лагерей	5000	1000000	3/30	75 – 1(30) 43 – 2(30) 31 – 3(30) Для плоскостных сооружений - 75	3
Земельные участки (территории) общего пользования 12.0	Размещение объектов улично-дорожной сети, автомобильных дорог и пешеходных тротуаров в границах населенных пунктов, пешеходных переходов, набережных, береговых полос водных объектов общего пользования, скверов, бульваров, площадей, проездов, малых архитектурных форм благоустройства	не устанавливается		-/10	75 для дорог и тротуаров	3

Вспомогательные виды разрешенного использования

Предельные (минимальные и (или) максимальные) размеры земельных участков и предельные параметры разрешенного строительства, реконструкции объектов капитального строительства применительно к вспомогательным видам разрешенного использования устанавливаются идентичными с соответствующими предельными (минимальными и (или) максимальными) размерами земельных участков и предельных параметров разрешенного строительства, реконструкции объектов капитального строительства, установленных для основных видов разрешенного использования и условно разрешенных видов использования, дополнительно к которым и совместно с которыми установлены вспомогательные виды разрешенного использования.

- Коммунальное обслуживание - 3.1
- Обеспечение внутреннего правопорядка - 8.3

Условно разрешенные виды использования

Наименова-ние и код ВРИ	Описание ВРИ	Предельные размеры земельных участков		Предельное количество этажей/Предельная высота (эт./м)	Max % застройки в зависимости от этажности (высоты) объекта капитального строительства	Min отступы от границ земельного участка (м)
		min (кв.м)	max (кв.м)			
Объекты гаражного назначения 2.7.1	Размещение отдельно стоящих и пристроенных гаражей, в том числе подземных, предназначенных для хранения личного автотранспорта граждан, с возможностью размещения автомобильных моек	1500	30000	3/12	75	3

Статья 45. Градостроительные регламенты. Производственные и коммунальные зоны

П-1- ЗОНА ПРОИЗВОДСТВЕННЫХ ОБЪЕКТОВ V КЛАССА ОПАСНОСТИ, ОПТОВОЙ ТОРГОВЛИ И СКЛАДСКОГО НАЗНАЧЕНИЯ

Зона П-1 выделена для обеспечения правовых условий формирования коммунальных, производственных предприятий и складских баз V класса опасности, имеющих санитарно-защитную зону не более 50 м., с низкими уровнями шума и загрязнения.

Основные виды разрешенного использования

Наименова-ние и код ВРИ	Описание ВРИ	Предельные размеры земельных участков		Предельное количество этажей/Предельная высота (эт./м)	Max % застройки в зависимости от этажности (высоты) объекта капитального строительства	Min отступы от границ земельного участка (м)
		min (кв.м)	max (кв.м)			
Обслуживание автотранспорта 4.9	Размещение постоянных или временных гаражей с несколькими стояночными местами, стоянок (парковок), гаражей, в том числе многоярусных, не указанных в коде 2.7.1	1000	20000	3/12	75 – 1(4) 74 – 2(8) 72 – 3(12)	5
Магазины 4.4	Размещение объектов капитального строительства, предназначенных для продажи товаров, торговая площадь которых составляет до 5000 кв. м	1000	10000	3/12	49 – 1(4) 38 – 2(8) 31 – 3(12)	5

Наименова-ние и код ВРИ	Описание ВРИ	Предельные размеры земельных участков		Предельное количество этажей/Предельная высота (эт./м)	Max % застройки в зависимости от этажности (высоты) объекта капитального строительства	Min отступы от границ земельного участка (м)
		min (кв.м)	max (кв.м)			
Бытовое обслуживание 3.3	Размещение объектов капитального строительства, предназначенных для оказания населению или организациям бытовых услуг (мастерские мелкого ремонта, ателье, бани, парикмахерские, прачечные, химчистки, похоронные бюро)	1000	2500	4/16	59 – 1(4) 51 – 2(8) 45 – 3(12) 41 – 4(16)	5
Связь 6.8	Размещение объектов связи, радиовещания, телевидения, включая воздушные радиорелейные, надземные и подземные кабельные линии связи, линии радиофикации, антенные поля, усилительные пункты на кабельных линиях связи, инфраструктуру спутниковой связи и телерадиовещания, за исключением объектов связи, размещение которых предусмотрено содержанием вида разрешенного использования с кодом 3.1	5000, для линий связи не устанавливается	50000, для линий связи не устанавливается	не устанавливается	75	5
Земельные участки (территории) общего пользования 12.0	Размещение объектов улично-дорожной сети, автомобильных дорог и пешеходных тротуаров в границах населенных пунктов, пешеходных переходов, набережных, береговых полос водных объектов общего пользования, скверов, бульваров,	не устанавливаются		-/10	75 для дорог и тротуаров	5

Наименова-ние и код ВРИ	Описание ВРИ	Предельные размеры земельных участков		Предельное количество этажей/Предельная высота (эт./м)	Max % застройки в зависимости от этажности (высоты) объекта капитального строительства	Min отступы от границ земельного участка (м)
		min (кв.м)	max (кв.м)			
	площадей, проездов, малых архитектурных форм благоустройства					

Вспомогательные виды разрешенного использования

Предельные (минимальные и (или) максимальные) размеры земельных участков и предельные параметры разрешенного строительства, реконструкции объектов капитального строительства применительно к вспомогательным видам разрешенного использования устанавливаются идентичными с соответствующими предельными (минимальными и (или) максимальными) размерами земельных участков и предельных параметров разрешенного строительства, реконструкции объектов капитального строительства, установленных для основных видов разрешенного использования и условно разрешенных видов использования, дополнительно к которым и совместно с которыми установлены вспомогательные виды разрешенного использования.

- Деловое управление - 4.1
- Общественное питание - 4.6

Условно разрешенные виды использования

Наименова-ние и код ВРИ	Описание ВРИ	Предельные размеры земельных участков		Предельное количество этажей/Предельная высота (эт./м)	Max % застройки в зависимости от этажности (высоты) объекта капитального строительства	Min отступы от границ земельного участка (м)
		min (кв.м)	max (кв.м)			
Рынки 4.3	Размещение объектов капитального строительства, сооружений, предназначенных для организации постоянной или временной торговли (ярмарка, рынок, базар), с учетом того, что каждое из торговых мест не располагает торговой площадью более 200 кв. м; размещение гаражей и (или) стоянок для автомобилей сотрудников и посетителей рынка	1500	50000	2/30	45 – 1(30) 36 – 2(30)	5

К-1 - ЗОНА ОБЪЕКТОВ КОММУНАЛЬНОГО ХОЗЯЙСТВА

Зона К-1 выделена для обеспечения правовых условий формирования коммунальных предприятий и складских объектов.

Основные виды разрешенного использования

Наименова-ние и код ВРИ	Описание ВРИ	Предельные размеры земельных участков		Предельное количество этажей/Предельная высота (эт./м)	Max % застройки в зависимости от этажности (высоты) объекта капитального строительства	Min отступы от границ земельного участка (м)
		min (кв.м)	max (кв.м)			
Обслуживание автотранспорта 4.9	Размещение постоянных или временных гаражей с несколькими стояночными местами, стоянок (парковок), гаражей, в том числе многоярусных, не указанных в коде 2.7.1	1000	20000	3/12	75 – 1(4) 74 – 2(8) 72 – 3(12)	5
Магазины 4.4	Размещение объектов капитального строительства, предназначенных для продажи товаров, торговая площадь которых составляет до 5000 кв. м	1000	10000	3/12	49 – 1(4) 38 – 2(8) 31 – 3(12)	5
Бытовое обслуживание 3.3	Размещение объектов капитального строительства, предназначенных для оказания населению или организациям бытовых услуг (мастерские мелкого ремонта, ателье, бани, парикмахерские, прачечные, химчистки,похоронные бюро)	1000	2500	4/16	59 – 1(4) 51 – 2(8) 45 – 3(12) 41 – 4(16)	5

Наименова-ние и код ВРИ	Описание ВРИ	Предельные размеры земельных участков		Предельное количество этажей/Предельная высота (эт./м)	Max % застройки в зависимости от этажности (высоты) объекта капитального строительства	Min отступы от границ земельного участка (м)
		min (кв.м)	max (кв.м)			
Связь 6.8	Размещение объектов связи, радиовещания, телевидения, включая воздушные радиорелейные, надземные и подземные кабельные линии связи, линии радиофикации, антенные поля, усилительные пункты на кабельных линиях связи, инфраструктуру спутниковой связи и телерадиовещания, за исключением объектов связи, размещение которых предусмотрено содержанием вида разрешенного использования с кодом 3.1	5000, для линий связи не устанавливается	50000, для линий связи не устанавливается	не устанавливается	75	5
Земельные участки (территории) общего пользования 12.0	Размещение объектов улично-дорожной сети, автомобильных дорог и пешеходных тротуаров в границах населенных пунктов, пешеходных переходов, набережных, береговых полос водных объектов общего пользования, скверов, бульваров, площадей, проездов, малых архитектурных форм благоустройства	не устанавливаются		-/10	75 для дорог и тротуаров	5

Вспомогательные виды разрешенного использования

Предельные (минимальные и (или) максимальные) размеры земельных участков и предельные параметры разрешенного строительства, реконструкции объектов капитального строительства применительно к вспомогательным видам разрешенного использования

устанавливаются идентичными с соответствующими предельными (минимальными и (или) максимальными) размерами земельных участков и предельных параметров разрешенного строительства, реконструкции объектов капитального строительства, установленных для основных видов разрешенного использования и условно разрешенных видов использования, дополнительно к которым и совместно с которыми установлены вспомогательные виды разрешенного использования.

- Деловое управление - 4.1
- Общественное питание - 4.6

Условно разрешенные виды использования

Наименова-ние и код ВРИ	Описание ВРИ	Предельные размеры земельных участков		Предельное количество этажей/Предельная высота (эт./м)	Max % застройки в зависимости от этажности (высоты) объекта капитального строительства	Min отступы от границ земельного участка (м)
		min (кв.м)	max (кв.м)			
Рынки 4.3	Размещение объектов капитального строительства, сооружений, предназначенных для организации постоянной или временной торговли (ярмарка, рынок, базар), с учетом того, что каждое из торговых мест не располагает торговой площадью более 200 кв. м; размещение гаражей и (или) стоянок для автомобилей сотрудников и посетителей рынка	1500	50000	2/30	45 – 1(30) 36 – 2(30)	5

Статья 46. Градостроительные регламенты. Зоны инженерной и транспортной инфраструктур

И-1- ЗОНА ВОДОЗАБОРНЫХ, ИНЫХ ТЕХНИЧЕСКИХ СООРУЖЕНИЙ

Зона И-1 выделена для обеспечения правовых условий использования участков источниками водоснабжения, площадок водопроводных сооружений. Разрешается размещение зданий, сооружений и коммуникаций, связанных только с эксплуатацией источников водоснабжения.

Основные виды разрешенного использования

Наименова-ние и код ВРИ	Описание ВРИ	Предельные размеры земельных участков		Предельное количество этажей/Предельная высота (эт./м)	Max % застройки в зависимости от этажности (высоты) объекта капитального строительства	Min отступы от границ земельного участка (м)
		min (кв.м)	max (кв.м)			
Коммунальное обслуживание 3.1.	Размещение объектов капитального строительства в целях обеспечения физических и юридических лиц коммунальными услугами, в частности: поставки воды, тепла, электричества, газа, предоставления услуг связи, отвода канализационных стоков, очистки и уборки объектов недвижимости (котельных, водозаборов, очистных сооружений, насосных станций, водопроводов, линий электропередач, трансформаторных подстанций, газопроводов, линий связи, телефонных станций, канализаций, стоянок, гаражей и мастерских для обслуживания уборочной и аварийной	500	100000	3/12	75	5

Наименова-ние и код ВРИ	Описание ВРИ	Предельные размеры земельных участков		Предельное количество этажей/Предельная высота (эт./м)	Max % застройки в зависимости от этажности (высоты) объекта капитального строительства	Min отступы от границ земельного участка (м)
		min (кв.м)	max (кв.м)			
	техники, а также зданий или помещений, предназначенных для приема физических и юридических лиц в связи с предоставлением им коммунальных услуг)					
Гидротехнические сооружения 11.3	Размещение гидротехнических сооружений, необходимых для эксплуатации водохранилищ (плотин, водосбросов, водозаборных, водовыпускных и других гидротехнических сооружений, судопропускных сооружений, рыбозащитных и рыбопропускных сооружений, берегозащитных сооружений)	не устанавливается		-/100	60	5
Земельные участки (территории) общего пользования 12.0	Размещение объектов улично-дорожной сети, автомобильных дорог и пешеходных тротуаров в границах населенных пунктов, пешеходных переходов, набережных, береговых полос водных объектов общего пользования, скверов, бульваров, площадей, проездов, малых архитектурных форм благоустройства	не устанавливается		-/10	75 для дорог и тротуаров	5

Вспомогательные виды разрешенного использования

Предельные (минимальные и (или) максимальные) размеры земельных участков и предельные параметры разрешенного строительства, реконструкции объектов капитального строительства применительно к вспомогательным видам разрешенного использования устанавливаются идентичными с соответствующими предельными (минимальными и (или) максимальными) размерами земельных участков и предельных параметров разрешенного строительства, реконструкции объектов капитального строительства, установленных для основных видов разрешенного использования и условно разрешенных видов использования, дополнительно к которым и совместно с которыми установлены вспомогательные виды разрешенного использования.

- Деловое управление 4.1

И-2 -ЗОНА ОЧИСТНЫХ СООРУЖЕНИЙ

Зона И-2 выделена для обеспечения правовых условий использования участков очистных сооружений.

Основные виды разрешенного использования

Наименова-ние и код ВРИ	Описание ВРИ	Предельные размеры земельных участков		Предельное количество этажей/Предельная высота (эт./м)	Max % застройки в зависимости от этажности (высоты) объекта капитального строительства	Min отступы от границ земельного участка (м)
		min (кв.м)	max (кв.м)			
Коммунальное обслуживание 3.1	Размещение объектов капитального строительства в целях обеспечения физических и юридических лиц коммунальными услугами, в частности: поставки воды, тепла, электричества, газа, предоставления услуг связи, отвода канализационных стоков, очистки и уборки объектов недвижимости (котельных, водозаборов, очистных сооружений,	500	100000	3/12	75	5

Наименова-ние и код ВРИ	Описание ВРИ	Предельные размеры земельных участков		Предельное количество этажей/Предельная высота (эт./м)	Max % застройки в зависимости от этажности (высоты) объекта капитального строительства	Min отступы от границ земельного участка (м)
		min (кв.м)	max (кв.м)			
	насосных станций, водопроводов, линий электропередач, трансформаторных подстанций, газопроводов, линий связи, телефонных станций, канализаций, стоянок, гаражей и мастерских для обслуживания уборочной и аварийной техники, а также зданий или помещений, предназначенных для приема физических и юридических лиц в связи с предоставлением им коммунальных услуг)					
Гидротехнические сооружения 11.3	Размещение гидротехнических сооружений, необходимых для эксплуатации водохранилищ (плотин, водосбросов, водозаборных, водовыпускных и других гидротехнических сооружений, судопропускных сооружений, рыбозащитных и рыбопропускных сооружений, берегозащитных сооружений)	не устанавливается		-/100	60	5
Земельные участки (территории) общего пользования	Размещение объектов улично-дорожной сети, автомобильных дорог и пешеходных тротуаров в границах населенных пунктов, пешеходных переходов, набережных, береговых	не устанавливается		-/10	75 для дорог и тротуаров	5

Наименова-ние и код ВРИ	Описание ВРИ	Предельные размеры земельных участков		Предельное количество этажей/Предельная высота (эт./м)	Max % застройки в зависимости от этажности (высоты) объекта капитального строительства	Min отступы от границ земельного участка (м)
		min (кв.м)	max (кв.м)			
12.0	полос водных объектов общего пользования, скверов, бульваров, площадей, проездов, малых архитектурных форм благоустройства					

Вспомогательные виды разрешенного использования

Предельные (минимальные и (или) максимальные) размеры земельных участков и предельные параметры разрешенного строительства, реконструкции объектов капитального строительства применительно к вспомогательным видам разрешенного использования устанавливаются идентичными с соответствующими предельными (минимальными и (или) максимальными) размерами земельных участков и предельных параметров разрешенного строительства, реконструкции объектов капитального строительства, установленных для основных видов разрешенного использования и условно разрешенных видов использования, дополнительно к которым и совместно с которыми установлены вспомогательные виды разрешенного использования.

- Деловое управление 4.1

И-3 ЗОНА ОБЪЕКТОВ ЭНЕРГЕТИКИ

Зона И-3 выделена для обеспечения правовых условий использования участков не линейных объектов энергетики.

Наименова-ние и код ВРИ	Описание ВРИ	Предельные размеры земельных участков		Предельное количество этажей/Предельная высота (эт./м)	Max % застройки в зависимости от этажности (высоты) объекта капитального строительства	Min отступы от границ земельного участка (м)
		min (кв.м)	max (кв.м)			
Коммунальное обслуживание 3.1.	Размещение объектов капитального строительства в целях обеспечения физических и юридических лиц коммунальными услугами, в частности: поставки воды, тепла, электричества, газа, предоставления услуг связи, отвода канализационных стоков, очистки и уборки объектов недвижимости (котельных, водозаборов, очистных сооружений, насосных станций, водопроводов, линий электропередач, трансформаторных подстанций, газопроводов, линий связи, телефонных станций, канализаций, стоянок, гаражей и мастерских для обслуживания уборочной и аварийной техники, а также зданий или помещений, предназначенных для приема физических и юридических лиц в связи с предоставлением им коммунальных услуг)	500	100000	3/12	75	5

Наименова-ние и код ВРИ	Описание ВРИ	Предельные размеры земельных участков		Предельное количество этажей/Предельная высота (эт./м)	Max % застройки в зависимости от этажности (высоты) объекта капитального строительства	Min отступы от границ земельного участка (м)
		min (кв.м)	max (кв.м)			
Земельные участки (территории) общего пользования 12.0	Размещение объектов улично-дорожной сети, автомобильных дорог и пешеходных тротуаров в границах населенных пунктов, пешеходных переходов, набережных, береговых полос водных объектов общего пользования, скверов, бульваров, площадей, проездов, малых архитектурных форм благоустройства	не устанавливается		-/10	75 для дорог и тротуаров	5

Вспомогательные виды разрешенного использования

Предельные (минимальные и (или) максимальные) размеры земельных участков и предельные параметры разрешенного строительства, реконструкции объектов капитального строительства применительно к вспомогательным видам разрешенного использования устанавливаются идентичными с соответствующими предельными (минимальными и (или) максимальными) размерами земельных участков и предельных параметров разрешенного строительства, реконструкции объектов капитального строительства, установленных для основных видов разрешенного использования и условно разрешенных видов использования, дополнительно к которым и совместно с которыми установлены вспомогательные виды разрешенного использования.

- Деловое управление 4.1

Т-1 ЗОНА ОБЪЕКТОВ ВНЕШЕГО ТРАНСПОРТ

Зона Т-1 выделена для обеспечения правовых условий формирования территории связанных с эксплуатацией объектов внешнего транспорта.

Основные виды разрешенного использования

Наименование и код ВРИ	Описание ВРИ	Предельные размеры земельных участков		Предельное количество этажей/Предельная высота (эт./м)	Max % застройки в зависимости от этажности (высоты) объекта капитального строительства	Min отступы от границ земельного участка (м)
		min (кв.м)	max (кв.м)			
Обслуживание автотранспорта 4.9	Размещение постоянных или временных гаражей с несколькими стояночными местами, стоянок (парковок), гаражей, в том числе многоярусных, не указанных в коде 2.7.1	1000	20000	3/12	75 – 1(4) 74 – 2(8) 72 – 3(12)	5
Земельные участки (территории) общего пользования 12.0	Размещение объектов улично-дорожной сети, автомобильных дорог и пешеходных тротуаров в границах населенных пунктов, пешеходных переходов, набережных, береговых полос водных объектов общего пользования, скверов, бульваров, площадей, проездов, малых архитектурных форм благоустройства	не устанавливается		-/10	75 для дорог и тротуаров	5

Вспомогательные виды разрешенного использования

Предельные (минимальные и (или) максимальные) размеры земельных участков и предельные параметры разрешенного строительства, реконструкции объектов капитального строительства применительно к вспомогательным видам разрешенного использования устанавливаются идентичными с соответствующими предельными (минимальными и (или) максимальными) размерами земельных участков и предельных параметров разрешенного строительства, реконструкции объектов капитального строительства, установленных для основных видов разрешенного использования и условно разрешенных видов использования, дополнительно к которым и совместно с которыми установлены вспомогательные виды разрешенного использования.

- Общественное питание - 4.6.
- Магазины - 4.4

Условно разрешенные использования

Наименова-ние и код ВРИ	Описание ВРИ	Предельные размеры земельных участков		Предельное количество этажей/Предельная высота (эт./м)	Max % застройки в зависимости от этажности (высоты) объекта капитального строительства	Min отступы от границ земельного участка (м)
		min (кв.м)	max (кв.м)			
Коммунальное обслуживание 3.1	Размещение объектов капитального строительства в целях обеспечения физических и юридических лиц коммунальными услугами, в частности: поставки воды, тепла, электричества, газа, предоставления услуг связи, отвода канализационных стоков, очистки и уборки объектов недвижимости (котельных, водозаборов, очистных сооружений, насосных станций, водопроводов, линий электропередач, трансформаторных подстанций, газопроводов, линий связи,	500	100000	3/12	75	5

Наименова-ние и код ВРИ	Описание ВРИ	Предельные размеры земельных участков		Предельное количество этажей/Предельная высота (эт./м)	Max % застройки в зависимости от этажности (высоты) объекта капитального строительства	Min отступы от границ земельного участка (м)
		min (кв.м)	max (кв.м)			
	телефонных станций, канализаций, стоянок, гаражей и мастерских для обслуживания уборочной и аварийной техники, а также зданий или помещений, предназначенных для приема физических и юридических лиц в связи с предоставлением им коммунальных услуг)					

Статья 47. Градостроительные регламенты. Зоны рекреационного назначения

Р-1 -ЗОНА РЕКРЕАЦИОННО-ПАРКОВЫХ ТЕРРИТОРИЙ

Зона Р-1 выделена для обеспечения правовых условий размещения парков с рекреационными функциями.

Основные виды разрешенного использования

Наименова-ние и код ВРИ	Описание ВРИ	Предельные размеры земельных участков		Предельное количество этажей/Предельная высота (эт./м)	Max % застройки в зависимости от этажности (высоты) объекта капитального строительства	Min отступы от границ земельного участка (м)
		min (кв.м)	max (кв.м)			
Природно-познавательный туризм 5.2	Размещение пансионатов, туристических гостиниц, кемпингов, домов отдыха, не оказывающих услуги по лечению, а также иных зданий, используемых с целью извлечения предпринимательской выгоды из предоставления жилого помещения для временного проживания в них; размещение детских лагерей	10000	100000	2/8	20	3
Спорт 5.1	Размещение объектов капитального строительства в качестве спортивных клубов, спортивных залов, бассейнов, устройство площадок для занятия спортом и физкультурой (беговые дорожки, спортивные сооружения, теннисные корты, поля для спортивной игры, автодромы, мотодромы, трамплины, трассы и	5000	1000000	3/30	75 – 1(30) 43 – 2(30) 31 – 3(30) Для плоскостных сооружений - 75	3

Наименова-ние и код ВРИ	Описание ВРИ	Предельные размеры земельных участков		Предельное количество этажей/Предельная высота (эт./м)	Max % застройки в зависимости от этажности (высоты) объекта капитального строительства	Min отступы от границ земельного участка (м)
		min (кв.м)	max (кв.м)			
	спортивные стрельбища), в том числе водным (причалы и сооружения, необходимые для водных видов спорта и хранения соответствующего инвентаря); размещение спортивных баз и лагерей					
Земельные участки (территории) общего пользования 12.0	Размещение объектов улично-дорожной сети, автомобильных дорог и пешеходных тротуаров в границах населенных пунктов, пешеходных переходов, набережных, береговых полос водных объектов общего пользования, скверов, бульваров, площадей, проездов, малых архитектурных форм благоустройства	не устанавливается		-/10	75 для дорог и тротуаров	3

Вспомогательные виды разрешенного использования

Предельные (минимальные и (или) максимальные) размеры земельных участков и предельные параметры разрешенного строительства, реконструкции объектов капитального строительства применительно к вспомогательным видам разрешенного использования устанавливаются идентичными с соответствующими предельными (минимальными и (или) максимальными) размерами земельных участков и предельных параметров разрешенного строительства, реконструкции объектов капитального строительства, установленных для основных видов разрешенного использования и условно разрешенных видов использования, дополнительно к которым и совместно с которыми установлены вспомогательные виды разрешенного использования.

- Обслуживание автотранспорта - 4.9

- Автомобильный транспорт – 7.2

Условно разрешенные виды использования

Наименова-ние и код ВРИ	Описание ВРИ	Предельные размеры земельных участков		Предельное количество этажей/Предельная высота (эт./м)	Max % застройки в зависимости от этажности (высоты) объекта капитального строительства	Min отступы от границ земельного участка (м)
		min (кв.м)	max (кв.м)			
Магазины 4.4	Размещение объектов капитального строительства, предназначенных для продажи товаров, торговая площадь которых составляет до 5000 кв. м	1000	10000	3/12	49 – 1(4) 38 – 2(8) 31 – 3(12)	3
Религиозное использование 3.7	Размещение объектов капитального строительства, предназначенных для отправления религиозных обрядов (церкви, соборы, храмы, часовни, монастыри, мечети, молельные дома); размещение объектов капитального строительства, предназначенных для постоянного местонахождения духовных лиц, паломников и послушников в связи с осуществлением ими религиозной службы, а также для осуществления благотворительной и религиозной образовательной деятельности (монастыри, скиты, воскресные	1500	50000	Для объектов капитального строительства, предназначенных для отправления религиозных обрядов (церкви, соборы, храмы,	Для объектов капитального строительства, предназначенных для отправления религиозных обрядов (церкви, соборы, храмы, часовни, монастыри, мечети, молельные дома) - не устанавливается Для иных	3

Наименова-ние и код ВРИ	Описание ВРИ	Предельные размеры земельных участков		Предельное количество этажей/Предельная высота (эт./м)	Max % застройки в зависимости от этажности (высоты) объекта капитального строительства	Min отступы от границ земельного участка (м)
		min (кв.м)	max (кв.м)			
	школы, семинарии, духовные училища)			часовни, монастыри, мечети, молельные дома) - не устанавливается Для иных объектов - 3/12	объектов - 50%	

Р-2 - ЗОНА ОБЪЕКТОВ ТУРИЗМА, ОТДЫХА И СПОРТА

Зона Р-2 выделена для обеспечения правовых условий сохранения и использования существующего природного ландшафта и создания условий для туризма, отдыха и спорта.

Основные виды разрешенного использования

Наименование и код ВРИ	Описание ВРИ	Предельные размеры земельных участков		Предельное количество этажей/Предельная высота (эт./м)	Max % застройки в зависимости от этажности (высоты) объекта капитального строительства	Min отступы от границ земельного участка (м)
		min (кв.м)	max (кв.м)			
Общественное питание 4.6	Размещение объектов капитального строительства в целях устройства мест общественного питания (рестораны, кафе, столовые, закусочные, бары)	500	1000	2/8	49 – 1(4) 38 – 2(8)	3
Гостиничное обслуживание 4.7	Размещение гостиниц, а также иных зданий, используемых с целью извлечения предпринимательской выгоды из предоставления жилого помещения для временного проживания в них	5000	100000	3/12	59 – 1(4) 51 – 2(8) 45 – 3(12)	3

Наименова-ние и код ВРИ	Описание ВРИ	Предельные размеры земельных участков		Предельное количество этажей/Предельная высота (эт./м)	Max % застройки в зависимости от этажности (высоты) объекта капитального строительства	Min отступы от границ земельного участка (м)
		min (кв.м)	max (кв.м)			
Спорт 5.1	Размещение объектов капитального строительства в качестве спортивных клубов, спортивных залов, бассейнов, устройство площадок для занятия спортом и физкультурой (беговые дорожки, спортивные сооружения, теннисные корты, поля для спортивной игры, автодромы, мотодромы, трамплины, трассы и спортивные стрельбища), в том числе водным (причалы и сооружения, необходимые для водных видов спорта и хранения соответствующего инвентаря); размещение спортивных баз и лагерей	5000	1000000	3/30	75 – 1(30) 43 – 2(30) 31 – 3(30) Для плоскостных сооружений - 75	3
Земельные участки (территории) общего пользования 12.0	Размещение объектов улично-дорожной сети, автомобильных дорог и пешеходных тротуаров в границах населенных пунктов, пешеходных переходов, набережных, береговых полос водных объектов общего пользования, скверов, бульваров, площадей, проездов, малых архитектурных форм благоустройства	не устанавливается		-/10	75 для дорог и тротуаров	3

Вспомогательные виды разрешенного использования

Предельные (минимальные и (или) максимальные) размеры земельных участков и предельные параметры разрешенного строительства, реконструкции объектов капитального строительства применительно к вспомогательным видам разрешенного использования устанавливаются идентичными с соответствующими предельными (минимальными и (или) максимальными) размерами земельных участков и предельных параметров разрешенного строительства, реконструкции объектов капитального строительства, установленных для основных видов разрешенного использования и условно разрешенных видов использования, дополнительно к которым и совместно с которыми установлены вспомогательные виды разрешенного использования.

- Обеспечение внутреннего правопорядка - 8.3

Условно разрешенные виды использования

Наименова-ние и код ВРИ	Описание ВРИ	Предельные размеры земельных участков		Предельное количество этажей/Предельная высота (эт./м)	Max % застройки в зависимости от этажности (высоты) объекта капитального строительства	Min отступы от границ земельного участка (м)
		min (кв.м)	max (кв.м)			
Связь 6.8.	Размещение объектов связи, радиовещания, телевидения, включая воздушные радиорелейные, надземные и подземные кабельные линии связи, линии радиофикации, антенные поля, усилительные пункты на кабельных линиях связи, инфраструктуру спутниковой связи и телерадиовещания, за исключением объектов связи, размещение которых предусмотрено содержанием вида разрешенного использования с кодом 3.1	5000, для линий связи не устанавливается	50000, для линий связи не устанавливается	не устанавливается	75	3

Р-3- ЗОНА ГОРОДСКИХ ЛЕСОВ И ОТКРЫТЫХ ЛАНДШАФТОВ

Зона Р-3 выделена для обеспечения правовых условий сохранения и использования лесных и иных природных территорий на землях населенных пунктов.

Основные виды разрешенного использования

Наименова-ние и код ВРИ	Описание ВРИ	Предельные размеры земельных участков		Предельное количество этажей/Предельная высота (эт./м)	Max % застройки в зависимости от этажности (высоты) объекта капитального строительства	Min отступы от границ земельного участка (м)
		min (кв.м)	max (кв.м)			
Гидротехнические сооружения 11.3	Размещение гидротехнических сооружений, необходимых для эксплуатации водохранилищ (плотин, водосбросов, водозаборных, водовыпускных и других гидротехнических сооружений, судопропускных сооружений, рыбозащитных и рыбопропускных сооружений, берегозащитных сооружений)	не устанавливается		-/100	60	3
Спорт 5.1	Размещение объектов капитального строительства в качестве спортивных клубов, спортивных залов, бассейнов, устройство площадок для занятия спортом и физкультурой (беговые дорожки, спортивные сооружения, теннисные корты, поля для спортивной игры, автодромы, мотодромы, трамплины, трассы и спортивные стрельбища), в том числе	5000	1000000	3/30	75 – 1(30) 43 – 2(30) 31 – 3(30) Для плоскостных сооружений - 75	3

Наименова-ние и код ВРИ	Описание ВРИ	Предельные размеры земельных участков		Предельное количество этажей/Предельная высота (эт./м)	Max % застройки в зависимости от этажности (высоты) объекта капитального строительства	Min отступы от границ земельного участка (м)
		min (кв.м)	max (кв.м)			
	водным (причалы и сооружения, необходимые для водных видов спорта и хранения соответствующего инвентаря); размещение спортивных баз и лагерей					
Земельные участки (территории) общего пользования 12.0	Размещение объектов улично-дорожной сети, автомобильных дорог и пешеходных тротуаров в границах населенных пунктов, пешеходных переходов, набережных, береговых полос водных объектов общего пользования, скверов, бульваров, площадей, проездов, малых архитектурных форм благоустройства	не устанавливается		-/10	75 для дорог и тротуаров	3

Вспомогательные виды разрешенного использования

Предельные (минимальные и (или) максимальные) размеры земельных участков и предельные параметры разрешенного строительства, реконструкции объектов капитального строительства применительно к вспомогательным видам разрешенного использования устанавливаются идентичными с соответствующими предельными (минимальными и (или) максимальными) размерами земельных участков и предельных параметров разрешенного строительства, реконструкции объектов капитального строительства, установленных для основных видов разрешенного использования и условно разрешенных видов использования, дополнительно к которым и совместно с которыми установлены вспомогательные виды разрешенного использования.

- Обслуживание автотранспорта - 4.9

Условно разрешенные виды использования

Наименова-ние и код ВРИ	Описание ВРИ	Предельные размеры земельных участков		Предельное количество этажей/Предельная высота (эт./м)	Max % застройки в зависимости от этажности (высоты) объекта капитального строительства	Min отступы от границ земельного участка (м)
		min (кв.м)	max (кв.м)			
Магазины 4.4	Размещение объектов капитального строительства, предназначенных для продажи товаров, торговая площадь которых составляет до 5000 кв. м	1000	10000	3/12	49 – 1(4) 38 – 2(8) 31 – 3(12)	3
Религиозное использование 3.7	Размещение объектов капитального строительства, предназначенных для отправления религиозных обрядов (церкви, соборы, храмы, часовни, монастыри, мечети, молельные дома); размещение объектов капитального строительства, предназначенных для постоянного местонахождения духовных лиц, паломников и послушников в связи с осуществлением ими религиозной службы, а также для осуществления благотворительной и религиозной образовательной деятельности (монастыри, скиты, воскресные школы, семинарии, духовные	1500	50000	Для объектов капитального строительства, предназначенных для отправления религиозных обрядов (церкви, соборы, храмы, часовни,	Для объектов капитального строительства, предназначенных для отправления религиозных обрядов (церкви, соборы, храмы, часовни, монастыри, мечети, молельные дома) - не устанавливается Для иных объектов - 50%	3

Наименова-ние и код ВРИ	Описание ВРИ	Предельные размеры земельных участков		Предельное количество этажей/Предельная высота (эт./м)	Max % застройки в зависимости от этажности (высоты) объекта капитального строительства	Min отступы от границ земельного участка (м)
		min (кв.м)	max (кв.м)			
	училища)			монастыри, мечети, молельные дома) - не устанавливается Для иных объектов - 3/12		

Статья 48. Градостроительные регламенты. Зоны сельскохозяйственного использования

Д-1 ЗОНА ДАЧНОГО ХОЗЯЙСТВА И САДОВОДСТВА

Зона Д-1 выделена для обеспечения правовых условий ведения дачного хозяйства и садоводства на землях сельскохозяйственного назначения.

Основные виды разрешенного использования

Наименование и код ВРИ	Описание ВРИ	Предельные размеры земельных участков		Предельное количество этажей/Предельная высота (эт./м)	Max % застройки в зависимости от этажности (высоты) объекта капитального строительства	Min отступы от границ земельного участка (м)
		min (кв.м)	max (кв.м)			
Магазины 4.4	Размещение объектов капитального строительства, предназначенных для продажи товаров, торговая площадь которых составляет до 5000 кв. м	1000	10000	3/12	49 – 1(4) 38 – 2(8) 31 – 3(12)	3
Амбулаторно-поликлиническое обслуживание 3.4.1.	Размещение объектов капитального строительства, предназначенных для оказания гражданам амбулаторно-поликлинической медицинской помощи (поликлиники, фельдшерские пункты, пункты здравоохранения, центры матери и ребенка, диагностические центры, молочные кухни, станции донорства крови, клинические лаборатории)	0,1 га на 100 посещений в смену, но не менее 0,5 га на один объект. Подстанции скорой помощи - 0,2 - 0,4 га на один объект; для размещения транспорта предусматривается отапливаемая стоянка из расчета 36 кв. м на		4/16	60	3

Наименова-ние и код ВРИ	Описание ВРИ	Предельные размеры земельных участков		Предельное количество этажей/Предельная высота (эт./м)	Max % застройки в зависимости от этажности (высоты) объекта капитального строительства	Min отступы от границ земельного участка (м)
		min (кв.м)	max (кв.м)			
		одно машиноместо.				
Земельные участки (территории) общего пользования 12.0	Размещение объектов улично-дорожной сети, автомобильных дорог и пешеходных тротуаров в границах населенных пунктов, пешеходных переходов, набережных, береговых полос водных объектов общего пользования, скверов, бульваров, площадей, проездов, малых архитектурных форм благоустройства	не устанавливается		-/10	75 для дорог и тротуаров	3

Вспомогательные виды разрешенного использования

Предельные (минимальные и (или) максимальные) размеры земельных участков и предельные параметры разрешенного строительства, реконструкции объектов капитального строительства применительно к вспомогательным видам разрешенного использования устанавливаются идентичными с соответствующими предельными (минимальными и (или) максимальными) размерами земельных участков и предельных параметров разрешенного строительства, реконструкции объектов капитального строительства, установленных для основных видов разрешенного использования и условно разрешенных видов использования, дополнительно к которым и совместно с которыми установлены вспомогательные виды разрешенного использования.

- Обеспечение внутреннего правопорядка - 8.3

Условно разрешенные виды использования

Наименова-ние и код ВРИ	Описание ВРИ	Предельные размеры земельных участков		Предельное количество этажей/Предельная высота (эт./м)	Max % застройки в зависимости от этажности (высоты) объекта капитального строительства	Min отступы от границ земельного участка (м)
		min (кв.м)	max (кв.м)			
Связь 6.8	Размещение объектов связи, радиовещания, телевидения, включая воздушные радиорелейные, надземные и подземные кабельные линии связи, линии радиофикации, антенные поля, усилительные пункты на кабельных линиях связи, инфраструктуру спутниковой связи и телерадиовещания, за исключением объектов связи, размещение которых предусмотрено содержанием вида разрешенного использования с кодом 3.1	5000, для линий связи не устанавливается	50000, для линий связи не устанавливается	не устанавливается	75	3

А-1 ЗОНА ОБЪЕКТОВ АГРОПРОМЫППЛЕННОГО КОМПЛЕКСА

Зона А-1 выделена для обеспечения правовых условий ведения сельскохозяйственного производства с санитарно-защитной зоной до 100 м.

Основные виды разрешенного использования

Наименование и код ВРИ	Описание ВРИ	Предельные размеры земельных участков		Предельное количество этажей/Предельная высота (эт./м)	Max % застройки в зависимости от этажности (высоты) объекта капитального строительства	Min отступы от границ земельного участка (м)
		min (кв.м)	max (кв.м)			
Обеспечение сельскохозяйственного производства 1.18	Размещение машинно-транспортных и ремонтных станций, ангаров и гаражей для сельскохозяйственной техники, амбаров, водонапорных башен, трансформаторных станций и иного технического оборудования, используемого для ведения сельского хозяйства	5000	50000	1/10, для водонапорных башен - 30 м	60	3
Земельные участки (территории) общего пользования 12.0	Размещение объектов улично-дорожной сети, автомобильных дорог и пешеходных тротуаров в границах населенных пунктов, пешеходных переходов, набережных, береговых полос водных объектов общего пользования, скверов, бульваров, площадей, проездов, малых архитектурных форм благоустройства	не устанавливается		-/10	75 для дорог и тротуаров	3

Вспомогательные виды разрешенного использования

Предельные (минимальные и (или) максимальные) размеры земельных участков и предельные параметры разрешенного строительства, реконструкции объектов капитального строительства применительно к вспомогательным видам разрешенного использования устанавливаются идентичными с соответствующими предельными (минимальными и (или) максимальными) размерами земельных участков и предельных параметров разрешенного строительства, реконструкции объектов капитального строительства, установленных для основных видов разрешенного использования и условно разрешенных видов использования, дополнительно к которым и совместно с которыми установлены вспомогательные виды разрешенного использования.

- Обеспечение внутреннего правопорядка - 8.3

Условно разрешенные виды использования

Наименова-ние и код ВРИ	Описание ВРИ	Предельные размеры земельных участков		Предельное количество этажей/Предельная высота (эт./м)	Max % застройки в зависимости от этажности (высоты) объекта капитального строительства	Min отступы от границ земельного участка (м)
		min (кв.м)	max (кв.м)			
Связь 6.8	Размещение объектов связи, радиовещания, телевидения, включая воздушные радиорелейные, надземные и подземные кабельные линии связи, линии радиофикации, антенные поля, усилительные пункты на кабельных линиях связи, инфраструктуру спутниковой связи и телерадиовещания, за исключением объектов связи, размещение которых предусмотрено содержанием вида разрешенного использования с кодом 3.1	5000, для линий связи не устанавливается	50000, для линий связи не устанавливается	не устанавливается	75	3

А-2 - ЗОНА АГРОХОЗЯЙСТВЕННОЙ ДЕЯТЕЛЬНОСТИ

Зона А-2 выделена для обеспечения правовых условий ведения сельского хозяйства.

Основные виды разрешенного использования

Наименование и код ВРИ	Описание ВРИ	Предельные размеры земельных участков		Предельное количество этажей/Предельная высота (эт./м)	Max % застройки в зависимости от этажности (высоты) объекта капитального строительства	Min отступы от границ земельного участка (м)
		min (кв.м)	max (кв.м)			
Обеспечение сельскохозяйственного производства 1.18	Размещение машинно-транспортных и ремонтных станций, ангаров и гаражей для сельскохозяйственной техники, амбаров, водонапорных башен, трансформаторных станций и иного технического оборудования, используемого для ведения сельского хозяйства	5000	50000	1/10, для водонапорных башен - 30 м	60	3
Земельные участки (территории) общего пользования 12.0	Размещение объектов улично-дорожной сети, автомобильных дорог и пешеходных тротуаров в границах населенных пунктов, пешеходных переходов, набережных, береговых полос водных объектов общего пользования, скверов, бульваров, площадей, проездов, малых архитектурных форм благоустройства	не устанавливается		-/10	75 для дорог и тротуаров	3

Вспомогательные виды разрешенного использования

Предельные (минимальные и (или) максимальные) размеры земельных участков и предельные параметры разрешенного строительства, реконструкции объектов капитального строительства применительно к вспомогательным видам разрешенного использования устанавливаются идентичными с соответствующими предельными (минимальными и (или) максимальными) размерами земельных участков и предельных параметров разрешенного строительства, реконструкции объектов капитального строительства, установленных для основных видов разрешенного использования и условно разрешенных видов использования, дополнительно к которым и совместно с которыми установлены вспомогательные виды разрешенного использования.

- Обеспечение внутреннего правопорядка - 8.3

Условно разрешенные виды использования

Наименова-ние и код ВРИ	Описание ВРИ	Предельные размеры земельных участков		Предельное количество этажей/Предельная высота (эт./м)	Max % застройки в зависимости от этажности (высоты) объекта капитального строительства	Min отступы от границ земельного участка (м)
		min (кв.м)	max (кв.м)			
Связь 6.8	Размещение объектов связи, радиовещания, телевидения, включая воздушные радиорелейные, надземные и подземные кабельные линии связи, линии радиофикации, антенные поля, усилительные пункты на кабельных линиях связи, инфраструктуру спутниковой связи и телерадиовещания, за исключением объектов связи, размещение которых предусмотрено содержанием вида разрешенного использования с кодом 3.1	5000, для линий связи не устанавливается	50000, для линий связи не устанавливается	не устанавливается	75	3

Статья 49. Градостроительные регламенты. Зоны специального назначения

С-1 ЗОНА КЛАДБИЩ

Зона С-1 выделена для обеспечения правовых условий использования участков кладбищ.

Основные виды разрешенного использования

Наименова-ние и код ВРИ	Описание ВРИ	Предельные размеры земельных участков		Предельное количество этажей/Предельная высота (эт./м)	Max % застройки в зависимости от этажности (высоты) объекта капитального строительства	Min отступы от границ земельного участка (м)
		min (кв.м)	max (кв.м)			
Ритуальная деятельность 12.1	Размещение кладбищ, крематориев и мест захоронения; размещение соответствующих культовых сооружений	10000	400000	-/20, для культовых сооружений -/50	20	50
Магазины 4.4	Размещение объектов капитального строительства, предназначенных для продажи товаров, торговая площадь которых составляет до 5000 кв. м	1000	10000	3/12	49 – 1(4) 38 – 2(8) 31 – 3(12)	50

Наименова-ние и код ВРИ	Описание ВРИ	Предельные размеры земельных участков		Предельное количество этажей/Предельная высота (эт./м)	Max % застройки в зависимости от этажности (высоты) объекта капитального строительства	Min отступы от границ земельного участка (м)
		min (кв.м)	max (кв.м)			
Земельные участки (территории) общего пользования 12.0	Размещение объектов улично-дорожной сети, автомобильных дорог и пешеходных тротуаров в границах населенных пунктов, пешеходных переходов, набережных, береговых полос водных объектов общего пользования, скверов, бульваров, площадей, проездов, малых архитектурных форм благоустройства	не устанавливается		-/10	75 для дорог и тротуаров	50

Вспомогательные виды разрешенного использования

Предельные (минимальные и (или) максимальные) размеры земельных участков и предельные параметры разрешенного строительства, реконструкции объектов капитального строительства применительно к вспомогательным видам разрешенного использования устанавливаются идентичными с соответствующими предельными (минимальными и (или) максимальными) размерами земельных участков и предельных параметров разрешенного строительства, реконструкции объектов капитального строительства, установленных для основных видов разрешенного использования и условно разрешенных видов использования, дополнительно к которым и совместно с которыми установлены вспомогательные виды разрешенного использования.

- Обеспечение внутреннего правопорядка - 8.3
-Объекты гаражного назначения - 2.7.1
- Коммунальное обслуживание - 3.1

§ 4. ГРАДОСТРОИТЕЛЬНЫЕ РЕГЛАМЕНТЫ В ЧАСТИ ВИДОВ РАЗРЕШЕННОГО ИСПОЛЬЗОВАНИЯ ЗЕМЕЛЬНЫХ УЧАСТКОВ И ОБЪЕКТОВ КАПИТАЛЬНОГО СТРОИТЕЛЬСТВА И ПРЕДЕЛЬНЫХ (МИНИМАЛЬНЫХ И (ИЛИ) МАКСИМАЛЬНЫХ) РАЗМЕРОВ ЗЕМЕЛЬНЫХ УЧАСТКОВ И ПРЕДЕЛЬНЫХ ПАРАМЕТРОВ РАЗРЕШЕННОГО СТРОИТЕЛЬСТВА, РЕКОНСТРУКЦИИ ОБЪЕКТОВ КАПИТАЛЬНОГО СТРОИТЕЛЬСТВА ДЛЯ ТЕРРИТОРИИ СЕЛЬСКОГО ПОСЕЛЕНИЯ ЛАГОВСКОЕ, ВОШЕДШЕГО В СОСТАВ ТЕРРИТОРИИ ГОРОДСКОГО ОКРУГА ПОДОЛЬСК

Статья 50. Градостроительные регламенты. Жилые зоны

Типы жилых зон установлены в зависимости от предусматриваемых нормативов плотности населения и характера застройки каждой конкретной жилой зоны. Зоны выделены для обеспечения правовых условий формирования жилых кварталов комфортного жилья с малой, средней и высокой плотностью застройки посредством преимущественного размещения индивидуальных и малоэтажных жилых домов, с соблюдением нижеперечисленных видов разрешённого использования территории для размещения объектов капитального строительства, а также регламентирования параметров разрешённого строительства.

Ж-1 - ЗОНА ЗАСТРОЙКИ МНОГОЭТАЖНЫМИ ЖИЛЫМИ ДОМАМИ

Зона застройки многоэтажными жилыми домами установлена для комплексной застройки территории 9-17-ти этажными многоквартирными жилыми домами, с размещением объектов обслуживания населения, связанных с предоставлением социальных услуг повседневного характера.

Основные виды разрешенного использования

Наименова-ние и код ВРИ	Описание ВРИ	Предельные размеры земельных участков		Предельное количество этажей/Предельная высота (эт./м)	Max % застройки в зависимости от этажности (высоты) объекта капитального строительства	Min отступы от границ земельного участка (м)
		min (кв.м)	max (кв.м)			
Многоэтажная жилая застройка (высотная застройка) 2.6	Размещение жилых домов, предназначенных для разделения на квартиры, каждая из которых пригодна для постоянного проживания (жилые дома высотой девять и выше этажей, включая подземные, разделенных на двадцать и более квартир); благоустройство и озеленение придомовых территорий; обустройство спортивных и детских площадок, хозяйственных площадок; размещение подземных гаражей и наземных автостоянок, размещение объектов обслуживания жилой застройки во встроенных, пристроенных и встроенно-пристроенных помещениях многоквартирного дома в отдельных помещениях дома, если площадь таких помещений в многоквартирном доме не составляет более 15% от общей площади дома	10000	1000000	Для существующей застройки - 9/36 Для нового строительства 3/12	24,6 – 9(36)	3

Наименова-ние и код ВРИ	Описание ВРИ	Предельные размеры земельных участков		Предельное количество этажей/Предельная высота (эт./м)	Max % застройки в зависимости от этажности (высоты) объекта капитального строительства	Min отступы от границ земельного участка (м)
		min (кв.м)	max (кв.м)			
Дошкольное, начальное и среднее общее образование 3.5.1	Размещение объектов капитального строительства, предназначенных для просвещения, дошкольного, начального и среднего общего образования (детские ясли, детские сады, школы, лицеи, гимназии, художественные, музыкальные школы, образовательные кружки и иные организации, осуществляющие деятельность по воспитанию, образованию и просвещению)	для объектов дошкольного образования 4000 для объектов общеобразовательного назначения 30000	для объектов дошкольного образования 100000 для объектов общеобразовательного назначения 100000	3/12, для объектов общеобразовательного назначения -4/16	36 – 1(4) 30 – 2(8) 24 – 3(12) 18 – 4(16)	3
Стационарное медицинское обслуживание 3.4.2	Размещение объектов капитального строительства, предназначенных для оказания гражданам медицинской помощи в стационарах (больницы, родильные дома, научно-медицинские учреждения и прочие объекты, обеспечивающие оказание услуги по лечению в стационаре); размещение станций скорой помощи	15000	600000	3/12	36 – 1(4) 26 – 2(8) 20 – 3(12)	3

Наименование и код ВРИ	Описание ВРИ	Предельные размеры земельных участков		Предельное количество этажей/Предельная высота (эт./м)	Max % застройки в зависимости от этажности (высоты) объекта капитального строительства	Min отступы от границ земельного участка (м)
		min (кв.м)	max (кв.м)			
Амбулаторно-поликлиническое обслуживание 3.4.1	Размещение объектов капитального строительства, предназначенных для оказания гражданам амбулаторно-поликлинической медицинской помощи (поликлиники, фельдшерские пункты, пункты здравоохранения, центры матери и ребенка, диагностические центры, молочные кухни, станции донорства крови, клинические лаборатории)	0,1 га на 100 посещений в смену, но не менее 0,5 га на один объект. Подстанции скорой помощи - 0,2 - 0,4 га на один объект; для размещения транспорта предусматривается отапливаемая стоянка из расчета 36 кв. м на одно машиноместо.		4/16	60	3
Социальное обслуживание 3.2	Размещение объектов капитального строительства, предназначенных для оказания гражданам социальной помощи (службы занятости населения, дома престарелых, дома ребенка, детские дома, пункты питания малоимущих граждан, пункты ночлега для бездомных граждан, службы психологической и бесплатной юридической помощи, социальные, пенсионные и иные службы, в которых осуществляется прием граждан по вопросам оказания социальной помощи и назначения социальных или пенсионных выплат); размещение	500 Для детских домов, домов ребенка - не менее 150 кв. м на одного воспитанника	200000	3/12, для дома ребенка - 2/8	60, для детских домов - 40	3

Наименова-ние и код ВРИ	Описание ВРИ	Предельные размеры земельных участков		Предельное количество этажей/Предельная высота (эт./м)	Max % застройки в зависимости от этажности (высоты) объекта капитального строительства	Min отступы от границ земельного участка (м)
		min (кв.м)	max (кв.м)			
	объектов капитального строительства для размещения отделений почты и телеграфа; размещение объектов капитального строительства для размещения общественных некоммерческих организаций: благотворительных организаций, клубов по интересам					
Объекты торговли (торговые центры, торгово-развлекательные центры (комплексы) 4.2	Размещение объектов капитального строительства, общей площадью свыше 5000 кв. м с целью размещения одной или нескольких организаций, осуществляющих продажу товаров, и (или) оказание услуг в соответствии с содержанием видов разрешенного использования с кодами 4.5 - 4.9; размещение гаражей и (или) стоянок для автомобилей сотрудников и посетителей торгового центра	10000	30000	4/16	50	3

Наименова-ние и код ВРИ	Описание ВРИ	Предельные размеры земельных участков		Предельное количество этажей/Предельная высота (эт./м)	Max % застройки в зависимости от этажности (высоты) объекта капитального строительства	Min отступы от границ земельного участка (м)
		min (кв.м)	max (кв.м)			
Банковская и страховая деятельность 4.5	Размещение объектов капитального строительства, предназначенных для размещения организаций, оказывающих банковские и страховые	1500	5000	3/12	53 – 1(4) 42 – 2(8) 34 – 3(12)	3
Общественное питание 4.6	Размещение объектов капитального строительства в целях устройства мест общественного питания (рестораны, кафе, столовые, закусочные, бары)	500	1000	2/8	49 – 1(4) 38 – 2(8)	3
Гостиничное обслуживание 4.7	Размещение гостиниц, а также иных зданий, используемых с целью извлечения предпринимательской выгоды из предоставления жилого помещения для временного проживания в них	5000	100000	3/12	59 – 1(4) 51 – 2(8) 45 – 3(12)	3

Наименова-ние и код ВРИ	Описание ВРИ	Предельные размеры земельных участков		Предельное количество этажей/Предельная высота (эт./м)	Max % застройки в зависимости от этажности (высоты) объекта капитального строительства	Min отступы от границ земельного участка (м)
		min (кв.м)	max (кв.м)			
Развлечения 4.8	Размещение объектов капитального строительства, предназначенных для размещения: дискотек и танцевальных площадок, ночных клубов, аквапарков, боулинга, аттракционов, ипподромов, игровых автоматов (кроме игрового оборудования, используемого для проведения азартных игр) и игровых площадок; в игорных зонах также допускается размещение игорных заведений, залов игровых автоматов, используемых для проведения азартных игр, и игровых столов, а также размещение гостиниц и заведений общественного питания для посетителей игорных зон	5000	100000	3/12	53 – 1(4) 42 – 2(8) 34 – 3(12)	3
Обслуживание автотранспорта 4.9	Размещение постоянных или временных гаражей с несколькими стояночными местами, стоянок (парковок), гаражей, в том числе многоярусных, не указанных в коде 2.7.1	1000	20000	3/12	75 – 1(4) 74 – 2(8) 72 – 3(12)	3

Наименова-ние и код ВРИ	Описание ВРИ	Предельные размеры земельных участков		Предельное количество этажей/Предельная высота (эт./м)	Max % застройки в зависимости от этажности (высоты) объекта капитального строительства	Min отступы от границ земельного участка (м)
		min (кв.м)	max (кв.м)			
Спорт 5.1	Размещение объектов капитального строительства в качестве спортивных клубов, спортивных залов, бассейнов, устройство площадок для занятия спортом и физкультурой (беговые дорожки, спортивные сооружения, теннисные корты, поля для спортивной игры, автодромы, мотодромы, трамплины, трассы и спортивные стрельбища), в том числе водным (причалы и сооружения, необходимые для водных видов спорта и хранения соответствующего инвентаря); размещение спортивных баз и лагерей	5000	1000000	3/30	75 – 1(30) 43 – 2(30) 31 – 3(30) Для плоскостных сооружений - 75	3
Бытовое обслуживание 3.3	Размещение объектов капитального строительства, предназначенных для оказания населению или организациям бытовых услуг (мастерские мелкого ремонта, ателье, бани, парикмахерские, прачечные, химчистки, похоронные бюро)	1000	2500	3/12	59 – 1(4) 51 – 2(8) 45 – 3(12)	3

Наименова-ние и код ВРИ	Описание ВРИ	Предельные размеры земельных участков		Предельное количество этажей/Предельная высота (эт./м)	Max % застройки в зависимости от этажности (высоты) объекта капитального строительства	Min отступы от границ земельного участка (м)
		min (кв.м)	max (кв.м)			
Склады 6.9	Размещение сооружений, имеющих назначение по временному хранению, распределению и перевалке грузов (за исключением хранения стратегических запасов), не являющихся частями производственных комплексов, на которых был создан груз: промышленные базы, склады, погрузочные терминалы и доки, нефтехранилища и нефтеналивные станции, газовые хранилища и обслуживающие их газоконденсатные и газоперекачивающие станции, элеваторы и продовольственные склады, за исключением железнодорожных перевалочных складов	2500	50000	-/60	60	3
Деловое управление 4.1	Размещение объектов капитального строительства с целью: размещения объектов управленческой деятельности, не связанной с государственным или муниципальным управлением и оказанием услуг, а также с целью обеспечения совершения сделок, не требующих передачи товара в момент их	1000	30000	3/12	53 – 1(4) 42 – 2(8) 34 – 3(12)	3

Наименова-ние и код ВРИ	Описание ВРИ	Предельные размеры земельных участков		Предельное количество этажей/Предельная высота (эт./м)	Max % застройки в зависимости от этажности (высоты) объекта капитального строительства	Min отступы от границ земельного участка (м)
		min (кв.м)	max (кв.м)			
	совершения между организациями, в том числе биржевая деятельность (за исключением банковской и страховой деятельности)					
Коммунальное обслуживание 3.1	Размещение объектов капитального строительства в целях обеспечения физических и юридических лиц коммунальными услугами, в частности: поставки воды, тепла, электричества, газа, предоставления услуг связи, отвода канализационных стоков, очистки и уборки объектов недвижимости (котельных, водозаборов, очистных сооружений, насосных станций, водопроводов, линий электропередач, трансформаторных подстанций, газопроводов, линий связи, телефонных станций, канализаций, стоянок, гаражей и мастерских для обслуживания уборочной и аварийной техники, а также зданий или помещений, предназначенных для приема физических и юридических лиц в связи с предоставлением им коммунальных услуг)	500	100000	3/12	75	3

Наименова-ние и код ВРИ	Описание ВРИ	Предельные размеры земельных участков		Предельное количество этажей/Предельная высота (эт./м)	Max % застройки в зависимости от этажности (высоты) объекта капитального строительства	Min отступы от границ земельного участка (м)
		min (кв.м)	max (кв.м)			
Земельные участки (территории) общего пользования 12.0	Размещение объектов улично-дорожной сети, автомобильных дорог и пешеходных тротуаров в границах населенных пунктов, пешеходных переходов, набережных, береговых полос водных объектов общего пользования, скверов, бульваров, площадей, проездов, малых архитектурных форм благоустройства	не устанавливается		-/10	75 для дорог и тротуаров	3

Вспомогательные виды разрешенного использования

Предельные (минимальные и (или) максимальные) размеры земельных участков и предельные параметры разрешенного строительства, реконструкции объектов капитального строительства применительно к вспомогательным видам разрешенного использования устанавливаются идентичными с соответствующими предельными (минимальными и (или) максимальными) размерами земельных участков и предельных параметров разрешенного строительства, реконструкции объектов капитального строительства, установленных для основных видов разрешенного использования и условно разрешенных видов использования, дополнительно к которым и совместно с которыми установлены вспомогательные виды разрешенного использования.

- обслуживание автотранспорта - 4.9
- объекты гаражного назначения - 2.7.1

Условно разрешенные виды использования

Наименова-ние и код ВРИ	Описание ВРИ	Предельные размеры земельных участков		Предельное количество этажей/Предельная высота (эт./м)	Max % застройки в зависимости от этажности (высоты) объекта капитального строительства	Min отступы от границ земельного участка (м)
		min (кв.м)	max (кв.м)			
Культурное развитие 3.6	Размещение объектов капитального строительства, предназначенных для размещения в них музеев, выставочных залов, художественных галерей, домов культуры, библиотек, кинотеатров и кинозалов, театров, филармоний, планетариев; устройство площадок для празднеств и гуляний; размещение зданий и сооружений для размещения цирков, зверинцев, зоопарков, океанариумов	1000	1000000	3/50	50 – 1(50) 40 – 2(50) 33 – 3(50)	3
Историко-культурная деятельность 9.3	Сохранение и изучение объектов культурного наследия народов Российской Федерации (памятников истории и культуры), в том числе: объектов археологического наследия, достопримечательных мест, мест бытования исторических промыслов, производств и ремесел, недействующих военных и гражданских захоронений, объектов культурного наследия, хозяйственная деятельность, являющаяся историческим промыслом или ремеслом, а также хозяйственная	не устанавливается		-/20	не устанавливаются	3

Наименова-ние и код ВРИ	Описание ВРИ	Предельные размеры земельных участков		Предельное количество этажей/Предельная высота (эт./м)	Max % застройки в зависимости от этажности (высоты) объекта капитального строительства	Min отступы от границ земельного участка (м)
		min (кв.м)	max (кв.м)			
	деятельность, обеспечивающая познавательный туризм					
Религиозное использование 3.7	Размещение объектов капитального строительства, предназначенных для отправления религиозных обрядов (церкви, соборы, храмы, часовни, монастыри, мечети, молельные дома); размещение объектов капитального строительства, предназначенных для постоянного местонахождения духовных лиц, паломников и послушников в связи с осуществлением ими религиозной службы, а также для осуществления благотворительной и религиозной образовательной деятельности (монастыри, скиты, воскресные школы, семинарии, духовные училища)	1500	50000	Для объектов капитального строительства, предназначенных для отправления религиозных обрядов (церкви, соборы, храмы, часовни, монастыри, мечети, молельные дома) - не устанавливается Для иных объектов - 3/12	Для объектов капитального строительства, предназначенных для отправления религиозных обрядов (церкви, соборы, храмы, часовни, монастыри, мечети, молельные дома) - не устанавливается Для иных объектов - 50	3

Ж-2 - ЗАСТРОЙКА СРЕДНЕЭТАЖНЫМИ ЖИЛЫМИ ДОМАМИ

Зона застройки среднеэтажными жилыми домами установлена для комплексной застройки территории 5-8-ми этажными многоквартирными жилыми домами, с размещением объектов обслуживания населения, связанных с предоставлением социальных услуг повседневного характера.

Основные виды разрешенного использования

Наименование и код ВРИ	Описание ВРИ	Предельные размеры земельных участков		Предельное количество этажей/Предельная высота (эт./м)	Max % застройки в зависимости от этажности (высоты) объекта капитального строительства	Min отступы от границ земельного участка (м)
		min (кв.м)	max (кв.м)			
Среднеэтажная жилая застройка 2.5	Размещение жилых домов, предназначенных для разделения на квартиры, каждая из которых пригодна для постоянного проживания (жилые дома высотой не выше восьми надземных этажей, разделенных на две и более квартиры); благоустройство и озеленение; размещение подземных гаражей и автостоянок; обустройство спортивных и детских площадок, площадок отдыха; размещение объектов обслуживания жилой застройки во встроенных, пристроенных и встроенно-пристроенных помещениях многоквартирного дома, если общая площадь таких помещений в многоквартирном доме не составляет более 20% общей площади помещений	10000	500000	Для существующей застройки - 8/32 Для нового строительства 3/12	59,9 – 1(4) 50,8 – 2(8) 44,1 – 3(12) 38,9 – 4(16) 34,8 – 5(20) 31,5 – 6(24) 28,8 – 7(28) 26,5 – 8(32)	3

Наименова-ние и код ВРИ	Описание ВРИ	Предельные размеры земельных участков		Предельное количество этажей/Предельная высота (эт./м)	Max % застройки в зависимости от этажности (высоты) объекта капитального строительства	Min отступы от границ земельного участка (м)
		min (кв.м)	max (кв.м)			
	дома					
Дошкольное, начальное и среднее общее образование 3.5.1	Размещение объектов капитального строительства, предназначенных для просвещения, дошкольного, начального и среднего общего образования (детские ясли, детские сады, школы, лицеи, гимназии, художественные, музыкальные школы, образовательные кружки и иные организации, осуществляющие деятельность по воспитанию, образованию и просвещению)	для объектов дошкольного образования 4000 для объектов общеобразовательного назначения 30000	для объектов дошкольного образования 100000 для объектов общеобразовательного назначения 100000	3/12, для объектов общеобразовательного назначения -4/16	36 – 1(4) 30 – 2(8) 24 – 3(12) 18 – 4(16)	3
Стационарное медицинское обслуживание 3.4.2	Размещение объектов капитального строительства, предназначенных для оказания гражданам медицинской помощи в стационарах (больницы, родильные дома, научно-медицинские учреждения и прочие объекты, обеспечивающие оказание услуги по лечению в стационаре); размещение станций скорой помощи	15000	600000	3/12	36 – 1(4) 26 – 2(8) 20 – 3(12)	3

Наименование и код ВРИ	Описание ВРИ	Предельные размеры земельных участков		Предельное количество этажей/Предельная высота (эт./м)	Max % застройки в зависимости от этажности (высоты) объекта капитального строительства	Min отступы от границ земельного участка (м)
		min (кв.м)	max (кв.м)			
Амбулаторно-поликлиническое обслуживание 3.4.1	Размещение объектов капитального строительства, предназначенных для оказания гражданам амбулаторно-поликлинической медицинской помощи (поликлиники, фельдшерские пункты, пункты здравоохранения, центры матери и ребенка, диагностические центры, молочные кухни, станции донорства крови, клинические лаборатории)	0,1 га на 100 посещений в смену, но не менее 0,5 га на один объект. Подстанции скорой помощи - 0,2 - 0,4 га на один объект; для размещения транспорта предусматривается отапливаемая стоянка из расчета 36 кв. м на одно машиноместо.		4/16	60	3
Социальное обслуживание 3.2	Размещение объектов капитального строительства, предназначенных для оказания гражданам социальной помощи (службы занятости населения, дома престарелых, дома ребенка, детские дома, пункты питания малоимущих граждан, пункты ночлега для бездомных граждан, службы психологической и бесплатной юридической помощи, социальные, пенсионные и иные службы, в которых осуществляется прием граждан по вопросам оказания социальной помощи и назначения социальных или пенсионных выплат); размещение	500 Для детских домов, домов ребенка - не менее 150 кв. м на одного воспитанника	200000	3/12, для дома ребенка - 2/8	60, для детских домов - 40	3

Наименова-ние и код ВРИ	Описание ВРИ	Предельные размеры земельных участков		Предельное количество этажей/Предельная высота (эт./м)	Max % застройки в зависимости от этажности (высоты) объекта капитального строительства	Min отступы от границ земельного участка (м)
		min (кв.м)	max (кв.м)			
	объектов капитального строительства для размещения отделений почты и телеграфа; размещение объектов капитального строительства для размещения общественных некоммерческих организаций: благотворительных организаций, клубов по интересам					
Объекты торговли (торговые центры, торгово-развлекательные центры (комплексы) 4.2	Размещение объектов капитального строительства, общей площадью свыше 5000 кв. м с целью размещения одной или нескольких организаций, осуществляющих продажу товаров, и (или) оказание услуг в соответствии с содержанием видов разрешенного использования с кодами 4.5 - 4.9; размещение гаражей и (или) стоянок для автомобилей сотрудников и посетителей торгового центра	10000	30000	4/16	50	3

Наименова-ние и код ВРИ	Описание ВРИ	Предельные размеры земельных участков		Предельное количество этажей/Предельная высота (эт./м)	Max % застройки в зависимости от этажности (высоты) объекта капитального строительства	Min отступы от границ земельного участка (м)
		min (кв.м)	max (кв.м)			
Банковская и страховая деятельность 4.5	Размещение объектов капитального строительства, предназначенных для размещения организаций, оказывающих банковские и страховые	1500	5000	3/12	53 – 1(4) 42 – 2(8) 34 – 3(12)	3
Общественное питание 4.6	Размещение объектов капитального строительства в целях устройства мест общественного питания (рестораны, кафе, столовые, закусочные, бары)	500	1000	2/8	49 – 1(4) 38 – 2(8)	3
Гостиничное обслуживание 4.7	Размещение гостиниц, а также иных зданий, используемых с целью извлечения предпринимательской выгоды из предоставления жилого помещения для временного проживания в них	5000	100000	3/12	59 – 1(4) 51 – 2(8) 45 – 3(12)	3

Наименова-ние и код ВРИ	Описание ВРИ	Предельные размеры земельных участков		Предельное количество этажей/Предельная высота (эт./м)	Max % застройки в зависимости от этажности (высоты) объекта капитального строительства	Min отступы от границ земельного участка (м)
		min (кв.м)	max (кв.м)			
Развлечения 4.8	Размещение объектов капитального строительства, предназначенных для размещения: дискотек и танцевальных площадок, ночных клубов, аквапарков, боулинга, аттракционов, ипподромов, игровых автоматов (кроме игрового оборудования, используемого для проведения азартных игр) и игровых площадок; в игорных зонах также допускается размещение игорных заведений, залов игровых автоматов, используемых для проведения азартных игр, и игровых столов, а также размещение гостиниц и заведений общественного питания для посетителей игорных зон	5000	100000	3/12	53 – 1(4) 42 – 2(8) 34 – 3(12)	3
Обслуживание автотранспорта 4.9	Размещение постоянных или временных гаражей с несколькими стояночными местами, стоянок (парковок), гаражей, в том числе многоярусных, не указанных в коде 2.7.1	1000	20000	3/12	75 – 1(4) 74 – 2(8) 72 – 3(12)	3

Наименова-ние и код ВРИ	Описание ВРИ	Предельные размеры земельных участков		Предельное количество этажей/Предельная высота (эт./м)	Max % застройки в зависимости от этажности (высоты) объекта капитального строительства	Min отступы от границ земельного участка (м)
		min (кв.м)	max (кв.м)			
Спорт 5.1	Размещение объектов капитального строительства в качестве спортивных клубов, спортивных залов, бассейнов, устройство площадок для занятия спортом и физкультурой (беговые дорожки, спортивные сооружения, теннисные корты, поля для спортивной игры, автодромы, мотодромы, трамплины, трассы и спортивные стрельбища), в том числе водным (причалы и сооружения, необходимые для водных видов спорта и хранения соответствующего инвентаря); размещение спортивных баз и лагерей	5000	1000000	3/30	75 – 1(30) 43 – 2(30) 31 – 3(30) Для плоскостных сооружений - 75	3
Бытовое обслуживание 3.3	Размещение объектов капитального строительства, предназначенных для оказания населению или организациям бытовых услуг (мастерские мелкого ремонта, ателье, бани, парикмахерские, прачечные, химчистки, похоронные бюро)	1000	2500	3/12	59 – 1(4) 51 – 2(8) 45 – 3(12)	3

Наименова-ние и код ВРИ	Описание ВРИ	Предельные размеры земельных участков		Предельное количество этажей/Предельная высота (эт./м)	Max % застройки в зависимости от этажности (высоты) объекта капитального строительства	Min отступы от границ земельного участка (м)
		min (кв.м)	max (кв.м)			
Склады 6.9	Размещение сооружений, имеющих назначение по временному хранению, распределению и перевалке грузов (за исключением хранения стратегических запасов), не являющихся частями производственных комплексов, на которых был создан груз: промышленные базы, склады, погрузочные терминалы и доки, нефтехранилища и нефтеналивные станции, газовые хранилища и обслуживающие их газоконденсатные и газоперекачивающие станции, элеваторы и продовольственные склады, за исключением железнодорожных перевалочных складов	2500	50000	-/60	60	3
Деловое управление 4.1	Размещение объектов капитального строительства с целью: размещения объектов управленческой деятельности, не связанной с государственным или муниципальным управлением и оказанием услуг, а также с целью обеспечения совершения сделок, не требующих передачи товара в момент их	1000	30000	3/12	53 – 1(4) 42 – 2(8) 34 – 3(12)	3

Наименова-ние и код ВРИ	Описание ВРИ	Предельные размеры земельных участков		Предельное количество этажей/Предельная высота (эт./м)	Max % застройки в зависимости от этажности (высоты) объекта капитального строительства	Min отступы от границ земельного участка (м)
		min (кв.м)	max (кв.м)			
	совершения между организациями, в том числе биржевая деятельность (за исключением банковской и страховой деятельности)					
Коммунальное обслуживание 3.1	Размещение объектов капитального строительства в целях обеспечения физических и юридических лиц коммунальными услугами, в частности: поставки воды, тепла, электричества, газа, предоставления услуг связи, отвода канализационных стоков, очистки и уборки объектов недвижимости (котельных, водозаборов, очистных сооружений, насосных станций, водопроводов, линий электропередач, трансформаторных подстанций, газопроводов, линий связи, телефонных станций, канализаций, стоянок, гаражей и мастерских для обслуживания уборочной и аварийной техники, а также зданий или помещений, предназначенных для приема физических и юридических лиц в связи с предоставлением им коммунальных услуг)	500	100000	3/12	75	3

Наименова-ние и код ВРИ	Описание ВРИ	Предельные размеры земельных участков		Предельное количество этажей/Предельная высота (эт./м)	Max % застройки в зависимости от этажности (высоты) объекта капитального строительства	Min отступы от границ земельного участка (м)
		min (кв.м)	max (кв.м)			
Земельные участки (территории) общего пользования 12.0	Размещение объектов улично-дорожной сети, автомобильных дорог и пешеходных тротуаров в границах населенных пунктов, пешеходных переходов, набережных, береговых полос водных объектов общего пользования, скверов, бульваров, площадей, проездов, малых архитектурных форм благоустройства	не устанавливается		-/10	75 для дорог и тротуаров	3

Вспомогательные виды разрешенного использования

Предельные (минимальные и (или) максимальные) размеры земельных участков и предельные параметры разрешенного строительства, реконструкции объектов капитального строительства применительно к вспомогательным видам разрешенного использования устанавливаются идентичными с соответствующими предельными (минимальными и (или) максимальными) размерами земельных участков и предельных параметров разрешенного строительства, реконструкции объектов капитального строительства, установленных для основных видов разрешенного использования и условно разрешенных видов использования, дополнительно к которым и совместно с которыми установлены вспомогательные виды разрешенного использования.

- обслуживание автотранспорта - 4.9
- объекты гаражного назначения - 2.7.1

Условно разрешенные виды использования

Наименование и код ВРИ	Описание ВРИ	Предельные размеры земельных участков		Предельное количество этажей/Предельная высота (эт./м)	Max % застройки в зависимости от этажности (высоты) объекта капитального строительства	Min отступы от границ земельного участка (м)
		min (кв.м)	max (кв.м)			
Культурное развитие 3.6	Размещение объектов капитального строительства, предназначенных для размещения в них музеев, выставочных залов, художественных галерей, домов культуры, библиотек, кинотеатров и кинозалов, театров, филармоний, планетариев; устройство площадок для празднеств и гуляний; размещение зданий и сооружений для размещения цирков, зверинцев, зоопарков, океанариумов	1000	1000000	3/50	50 – 1(50) 40 – 2(50) 33 – 3(50)	3
Историко-культурная деятельность 9.3	Сохранение и изучение объектов культурного наследия народов Российской Федерации (памятников истории и культуры), в том числе: объектов археологического наследия, достопримечательных мест, мест бытования исторических промыслов, производств и ремесел, недействующих военных и гражданских захоронений, объектов культурного наследия, хозяйственная деятельность, являющаяся историческим промыслом или ремеслом, а также хозяйственная	не устанавливается		-/20	не устанавливаются	3

Наименование и код ВРИ	Описание ВРИ	Предельные размеры земельных участков		Предельное количество этажей/Предельная высота (эт./м)	Max % застройки в зависимости от этажности (высоты) объекта капитального строительства	Min отступы от границ земельного участка (м)
		min (кв.м)	max (кв.м)			
	деятельность, обеспечивающая познавательный туризм					
Религиозное использование 3.7	Размещение объектов капитального строительства, предназначенных для отправления религиозных обрядов (церкви, соборы, храмы, часовни, монастыри, мечети, молельные дома); размещение объектов капитального строительства, предназначенных для постоянного местонахождения духовных лиц, паломников и послушников в связи с осуществлением ими религиозной службы, а также для осуществления благотворительной и религиозной образовательной деятельности (монастыри, скиты, воскресные школы, семинарии, духовные училища)	1500	50000	Для объектов капитального строительства, предназначенных для отправления религиозных обрядов (церкви, соборы, храмы, часовни, монастыри, мечети, молельные дома) - не устанавливается Для иных объектов - 3/12	Для объектов капитального строительства, предназначенных для отправления религиозных обрядов (церкви, соборы, храмы, часовни, монастыри, мечети, молельные дома) - не устанавливается Для иных объектов - 50	3

Ж-3 - ЗАСТРОЙКА МАЛОЭТАЖНЫМИ ЖИЛЫМИ ДОМАМИ

Зона застройки малоэтажными многоквартирными жилыми домами установлена для комплексной застройки территории 2-4-х этажными многоквартирными жилыми домами, с размещением объектов обслуживания населения, связанных с предоставлением социальных услуг повседневного характера.

Зона охватывает территорию, как сложившейся застройки, так и планируемого малоэтажного строительства.

Основные виды разрешенного использования

Наименование и код ВРИ	Описание ВРИ	Предельные размеры земельных участков		Предельное количество этажей/Предельная высота (эт./м)	Max % застройки в зависимости от этажности (высоты) объекта капитального строительства	Min отступы от границ земельного участка (м)
		min (кв.м)	max (кв.м)			
Малоэтажная многоквартирная жилая застройка 2.1.1	Размещение малоэтажного многоквартирного жилого дома (дом, пригодный для постоянного проживания, высотой до 4 этажей, включая мансардный); разведение декоративных и плодовых деревьев, овощных и ягодных культур; размещение индивидуальных гаражей и иных вспомогательных сооружений; обустройство спортивных и детских площадок, площадок отдыха; размещение объектов обслуживания жилой застройки во встроенных, пристроенных и встроенно-пристроенных помещениях малоэтажного многоквартирного дома, если общая площадь таких помещений в малоэтажном многоквартирном доме	5000	100000	3/12	59,9 – 1(4) 50,8 – 2(8) 44,1 – 3(12)	3

Наименова-ние и код ВРИ	Описание ВРИ	Предельные размеры земельных участков		Предельное количество этажей/Предельная высота (эт./м)	Max % застройки в зависимости от этажности (высоты) объекта капитального строительства	Min отступы от границ земельного участка (м)
		min (кв.м)	max (кв.м)			
	не составляет более 15% общей площади помещений дома					
Для ведения личного подсобного хозяйства 2.2.	Размещение жилого дома, не предназначенного для раздела на квартиры (дома, пригодные для постоянного проживания и высотой не выше трех надземных этажей);производство сельскохозяйственной продукции; размещение гаража и иных вспомогательных сооружений; содержание сельскохозяйственных животных	500	3000	3/12	40	3
Дошкольное, начальное и среднее общее образование 3.5.1	Размещение объектов капитального строительства, предназначенных для просвещения, дошкольного, начального и среднего общего образования (детские ясли, детские сады, школы, лицеи, гимназии, художественные, музыкальные школы, образовательные кружки и иные организации, осуществляющие деятельность по воспитанию, образованию и просвещению)	для объектов дошкольного образования 4000 для объектов общеобразовательного назначения 30000	для объектов дошкольного образования 100000 для объектов общеобразовательного назначения 100000	3/12, для объектов общеобразовательного назначения -4/16	36 – 1(4) 30 – 2(8) 24 – 3(12) 18 – 4(16)	3

Наименование и код ВРИ	Описание ВРИ	Предельные размеры земельных участков		Предельное количество этажей/Предельная высота (эт./м)	Max % застройки в зависимости от этажности (высоты) объекта капитального строительства	Min отступы от границ земельного участка (м)
		min (кв.м)	max (кв.м)			
Стационарное медицинское обслуживание 3.4.2	Размещение объектов капитального строительства, предназначенных для оказания гражданам медицинской помощи в стационарах (больницы, родильные дома, научно-медицинские учреждения и прочие объекты, обеспечивающие оказание услуги по лечению в стационаре); размещение станций скорой помощи	15000	600000	3/12	36 – 1(4) 26 – 2(8) 20 – 3(12)	3
Амбулаторно-поликлиническое обслуживание 3.4.1	Размещение объектов капитального строительства, предназначенных для оказания гражданам амбулаторно-поликлинической медицинской помощи (поликлиники, фельдшерские пункты, пункты здравоохранения, центры матери и ребенка, диагностические центры, молочные кухни, станции донорства крови, клинические лаборатории)	0,1 га на 100 посещений в смену, но не менее 0,5 га на один объект. Подстанции скорой помощи - 0,2 - 0,4 га на один объект; для размещения транспорта предусматривается отапливаемая стоянка из расчета 36 кв. м на одно машиноместо.		4/16	60	3
Социальное обслуживание 3.2	Размещение объектов капитального строительства, предназначенных для оказания гражданам социальной помощи (службы занятости населения, дома престарелых, дома ребенка, детские дома, пункты питания	500 Для детских домов, домов ребенка -	200000	3/12, для дома ребенка - 2/8	60, для детских домов - 40	3

Наименова-ние и код ВРИ	Описание ВРИ	Предельные размеры земельных участков		Предельное количество этажей/Предельная высота (эт./м)	Max % застройки в зависимости от этажности (высоты) объекта капитального строительства	Min отступы от границ земельного участка (м)
		min (кв.м)	max (кв.м)			
	малоимущих граждан, пункты ночлега для бездомных граждан, службы психологической и бесплатной юридической помощи, социальные, пенсионные и иные службы, в которых осуществляется прием граждан по вопросам оказания социальной помощи и назначения социальных или пенсионных выплат); размещение объектов капитального строительства для размещения отделений почты и телеграфа; размещение объектов капитального строительства для размещения общественных некоммерческих организаций: благотворительных организаций, клубов по интересам	не менее 150 кв. м на одного воспитанника				
Объекты торговли (торговые центры, торгово-развлекательные центры (комплексы) 4.2	Размещение объектов капитального строительства, общей площадью свыше 5000 кв. м с целью размещения одной или нескольких организаций, осуществляющих продажу товаров, и (или) оказание услуг в соответствии с содержанием видов разрешенного использования с кодами 4.5 - 4.9; размещение гаражей и (или) стоянок для автомобилей сотрудников и	10000	30000	4/16	50	3

Наименова-ние и код ВРИ	Описание ВРИ	Предельные размеры земельных участков		Предельное количество этажей/Предельная высота (эт./м)	Max % застройки в зависимости от этажности (высоты) объекта капитального строительства	Min отступы от границ земельного участка (м)
		min (кв.м)	max (кв.м)			
	посетителей торгового центра					
Банковская и страховая деятельность 4.5	Размещение объектов капитального строительства, предназначенных для размещения организаций, оказывающих банковские и страховые	1500	5000	3/12	53 – 1(4) 42 – 2(8) 34 – 3(12)	3
Общественное питание 4.6	Размещение объектов капитального строительства в целях устройства мест общественного питания (рестораны, кафе, столовые, закусочные, бары)	500	1000	2/8	49 – 1(4) 38 – 2(8)	3
Гостиничное обслуживание 4.7	Размещение гостиниц, а также иных зданий, используемых с целью извлечения предпринимательской выгоды из предоставления жилого помещения для временного проживания в них	5000	100000	3/12	59 – 1(4) 51 – 2(8) 45 – 3(12)	3
Развлечения 4.8	Размещение объектов капитального строительства, предназначенных для размещения: дискотек и танцевальных площадок, ночных клубов, аквапарков, боулинга, аттракционов, ипподромов, игровых автоматов (кроме игрового оборудования, используемого для проведения азартных игр) и игровых площадок; в игорных зонах также допускается размещение игорных	5000	100000	3/12	53 – 1(4) 42 – 2(8) 34 – 3(12)	3

Наименова-ние и код ВРИ	Описание ВРИ	Предельные размеры земельных участков		Предельное количество этажей/Предельная высота (эт./м)	Max % застройки в зависимости от этажности (высоты) объекта капитального строительства	Min отступы от границ земельного участка (м)
		min (кв.м)	max (кв.м)			
	заведений, залов игровых автоматов, используемых для проведения азартных игр, и игровых столов, а также размещение гостиниц и заведений общественного питания для посетителей игорных зон					
Обслуживание автотранспорта 4.9	Размещение постоянных или временных гаражей с несколькими стояночными местами, стоянок (парковок), гаражей, в том числе многоярусных, не указанных в коде 2.7.1	1000	20000	3/12	75 – 1(4) 74 – 2(8) 72 – 3(12)	3
Спорт 5.1	Размещение объектов капитального строительства в качестве спортивных клубов, спортивных залов, бассейнов, устройство площадок для занятия спортом и физкультурой (беговые дорожки, спортивные сооружения, теннисные корты, поля для спортивной игры, автодромы, мотодромы, трамплины, трассы и спортивные стрельбища), в том числе водным (причалы и сооружения, необходимые для водных видов спорта и хранения соответствующего инвентаря); размещение спортивных баз и лагерей	5000	1000000	3/30	75 – 1(30) 43 – 2(30) 31 – 3(30) Для плоскостных сооружений - 75	3

Наименова-ние и код ВРИ	Описание ВРИ	Предельные размеры земельных участков		Предельное количество этажей/Предельная высота (эт./м)	Max % застройки в зависимости от этажности (высоты) объекта капитального строительства	Min отступы от границ земельного участка (м)
		min (кв.м)	max (кв.м)			
Бытовое обслуживание 3.3	Размещение объектов капитального строительства, предназначенных для оказания населению или организациям бытовых услуг (мастерские мелкого ремонта, ателье, бани, парикмахерские, прачечные, химчистки, похоронные бюро)	1000	2500	3/12	59 – 1(4) 51 – 2(8) 45 – 3(12)	3
Склады 6.9	Размещение сооружений, имеющих назначение по временному хранению, распределению и перевалке грузов (за исключением хранения стратегических запасов), не являющихся частями производственных комплексов, на которых был создан груз: промышленные базы, склады, погрузочные терминалы и доки, нефтехранилища и нефтеналивные станции, газовые хранилища и обслуживающие их газоконденсатные и газоперекачивающие станции, элеваторы и продовольственные склады, за исключением железнодорожных перевалочных складов	2500	50000	-/60	60	3

Наименова-ние и код ВРИ	Описание ВРИ	Предельные размеры земельных участков		Предельное количество этажей/Предельная высота (эт./м)	Max % застройки в зависимости от этажности (высоты) объекта капитального строительства	Min отступы от границ земельного участка (м)
		min (кв.м)	max (кв.м)			
Деловое управление 4.1	Размещение объектов капитального строительства с целью: размещения объектов управленческой деятельности, не связанной с государственным или муниципальным управлением и оказанием услуг, а также с целью обеспечения совершения сделок, не требующих передачи товара в момент их совершения между организациями, в том числе биржевая деятельность (за исключением банковской и страховой деятельности)	1000	30000	3/12	53 – 1(4) 42 – 2(8) 34 – 3(12)	3
Коммунальное обслуживание 3.1	Размещение объектов капитального строительства в целях обеспечения физических и юридических лиц коммунальными услугами, в частности: поставки воды, тепла, электричества, газа, предоставления услуг связи, отвода канализационных стоков, очистки и уборки объектов недвижимости (котельных, водозаборов, очистных сооружений, насосных станций, водопроводов, линий электропередач, трансформаторных подстанций, газопроводов, линий связи,	500	100000	3/12	75	3

Наименова-ние и код ВРИ	Описание ВРИ	Предельные размеры земельных участков		Предельное количество этажей/Предельная высота (эт./м)	Max % застройки в зависимости от этажности (высоты) объекта капитального строительства	Min отступы от границ земельного участка (м)
		min (кв.м)	max (кв.м)			
	телефонных станций, канализаций, стоянок, гаражей и мастерских для обслуживания уборочной и аварийной техники, а также зданий или помещений, предназначенных для приема физических и юридических лиц в связи с предоставлением им коммунальных услуг)					
Земельные участки (территории) общего пользования 12.0	Размещение объектов улично-дорожной сети, автомобильных дорог и пешеходных тротуаров в границах населенных пунктов, пешеходных переходов, набережных, береговых полос водных объектов общего пользования, скверов, бульваров, площадей, проездов, малых архитектурных форм благоустройства	не устанавливается		-/10	75 для дорог и тротуаров	3

Вспомогательные виды разрешенного использования

Предельные (минимальные и (или) максимальные) размеры земельных участков и предельные параметры разрешенного строительства, реконструкции объектов капитального строительства применительно к вспомогательным видам разрешенного использования устанавливаются идентичными с соответствующими предельными (минимальными и (или) максимальными) размерами земельных участков и предельных параметров разрешенного строительства, реконструкции объектов капитального строительства, установленных для основных видов разрешенного использования и условно разрешенных видов использования, дополнительно к которым и совместно с которыми установлены вспомогательные виды разрешенного использования.

- Объекты гаражного назначения - 2.7.1
- Обслуживание автотранспорта - 4.9
- Коммунальное обслуживание - 3.1

Условно разрешенные виды использования

Наименова-ние и код ВРИ	Описание ВРИ	Предельные размеры земельных участков		Предельное количество этажей/Предельная высота (эт./м)	Max % застройки в зависимости от этажности (высоты) объекта капитального строительства	Min отступы от границ земельного участка (м)
		min (кв.м)	max (кв.м)			
Культурное развитие 3.6	Размещение объектов капитального строительства, предназначенных для размещения в них музеев, выставочных залов, художественных галерей, домов культуры, библиотек, кинотеатров и кинозалов, театров, филармоний, планетариев; устройство площадок для празднеств и гуляний; размещение зданий и сооружений для размещения цирков, зверинцев, зоопарков, океанариумов	1000	1000000	3/50	50 – 1(50) 40 – 2(50) 33 – 3(50)	3
Историко-культурная деятельность 9.3	Сохранение и изучение объектов культурного наследия народов Российской Федерации (памятников истории и культуры), в том числе: объектов археологического наследия, достопримечательных мест, мест бытования исторических промыслов, производств и ремесел, недействующих военных и гражданских захоронений, объектов культурного наследия, хозяйственная	не устанавливается		-/20	не устанавливаются	3

Наименова-ние и код ВРИ	Описание ВРИ	Предельные размеры земельных участков		Предельное количество этажей/Предельная высота (эт./м)	Max % застройки в зависимости от этажности (высоты) объекта капитального строительства	Min отступы от границ земельного участка (м)
		min (кв.м)	max (кв.м)			
	деятельность, являющаяся историческим промыслом или ремеслом, а также хозяйственная деятельность, обеспечивающая познавательный туризм					
Религиозное использование 3.7	Размещение объектов капитального строительства, предназначенных для отправления религиозных обрядов (церкви, соборы, храмы, часовни, монастыри, мечети, молельные дома); размещение объектов капитального строительства, предназначенных для постоянного местонахождения духовных лиц, паломников и послушников в связи с осуществлением ими религиозной службы, а также для осуществления благотворительной и религиозной образовательной деятельности (монастыри, скиты, воскресные школы, семинарии, духовные училища)	1500	50000	Для объектов капитального строительства, предназначенных для отправления религиозных обрядов (церкви, соборы, храмы, часовни, монастыри, мечети, молельные дома) - не устанавливается	Для объектов капитального строительства, предназначенных для отправления религиозных обрядов (церкви, соборы, храмы, часовни, монастыри, мечети, молельные дома) - не устанавливается Для иных объектов - 50	3

Наименова-ние и код ВРИ	Описание ВРИ	Предельные размеры земельных участков		Предельное количество этажей/Предельная высота (эт./м)	Max % застройки в зависимости от этажности (высоты) объекта капитального строительства	Min отступы от границ земельного участка (м)
		min (кв.м)	max (кв.м)			
				Для иных объектов - 3/12		

Ж-4 – ЗОНА ЗАСТРОЙКИ ИНДИВИДУЛЬНЫМИ ЖИЛЫМИ ДОМАМИ

Зоны застройки индивидуальными жилыми домами (сохраняемыми и планируемыми) установлены для размещения и эксплуатации отдельно стоящих индивидуальных жилых домов с участками, а также объектов обслуживания населения, связанных с проживанием граждан в частном секторе.

Основные виды разрешенного использования

Наименование и код ВРИ	Описание ВРИ	Предельные размеры земельных участков		Предельное количество этажей/Предельная высота (эт./м)	Max % застройки в зависимости от этажности (высоты) объекта капитального строительства	Min отступы от границ земельного участка (м)
		min (кв.м)	max (кв.м)			
Для индивидуального жилищного строительства 2.1	Размещение индивидуального жилого дома (дом, пригодный для постоянного проживания, высотой не выше трех надземных этажей); выращивание плодовых, ягодных, овощных, бахчевых или иных декоративных или сельскохозяйственных культур; размещение индивидуальных гаражей и подсобных сооружений	500	3000	3/12	40	3
Для ведения личного подсобного хозяйства 2.2	Размещение жилого дома, не предназначенного для раздела на квартиры (дома, пригодные для постоянного проживания и высотой не выше трех надземных этажей);производство сельскохозяйственной продукции; размещение гаража и иных вспомогательных сооружений;	500	3000	3/12	40	3

Наименова-ние и код ВРИ	Описание ВРИ	Предельные размеры земельных участков		Предельное количество этажей/Предельная высота (эт./м)	Max % застройки в зависимости от этажности (высоты) объекта капитального строительства	Min отступы от границ земельного участка (м)
		min (кв.м)	max (кв.м)			
	содержание сельскохозяйственных животных					

Вспомогательные виды разрешенного использования

Предельные (минимальные и (или) максимальные) размеры земельных участков и предельные параметры разрешенного строительства, реконструкции объектов капитального строительства применительно к вспомогательным видам разрешенного использования устанавливаются идентичными с соответствующими предельными (минимальными и (или) максимальными) размерами земельных участков и предельных параметров разрешенного строительства, реконструкции объектов капитального строительства, установленных для основных видов разрешенного использования и условно разрешенных видов использования, дополнительно к которым и совместно с которыми установлены вспомогательные виды разрешенного использования.

- Объекты гаражного назначения - 2.7.1
- Обслуживание автотранспорта - 4.9
- Коммунальное обслуживание - 3.1
- Склады - 6.9

Ж-5 – ДЕТСКИЕ ДОШКОЛЬНЫЕ УЧРЕЖДЕНИЯ И ОБЩЕОБРАЗОВАТЕЛЬНЫЕ ШКОЛЫ

Зоны детских дошкольных учреждений и общеобразовательных школ устанавливается для объектов, располагающихся на выделенных участках населенных пунктов вне кварталов жилой застройки.

Основные виды разрешенного использования

Наименование и код ВРИ	Описание ВРИ	Предельные размеры земельных участков		Предельное количество этажей/Предельная высота (эт./м)	Max % застройки в зависимости от этажности (высоты) объекта капитального строительства	Min отступы от границ земельного участка (м)
		min (кв.м)	max (кв.м)			
Дошкольное, начальное и среднее общее образование 3.5.1	Размещение объектов капитального строительства, предназначенных для просвещения, дошкольного, начального и среднего общего образования (детские ясли, детские сады, школы, лицеи, гимназии, художественные, музыкальные школы, образовательные кружки и иные организации, осуществляющие деятельность по воспитанию, образованию и просвещению)	для объектов дошкольного образования 4000 для объектов общеобразовательного назначения 30000	для объектов дошкольного образования 100000 для объектов общеобразовательного назначения 100000	3/12, для объектов общеобразовательного назначения - 4/16	36 – 1(4) 30 – 2(8) 24 – 3(12) 18 – 4(16)	3

Наименова-ние и код ВРИ	Описание ВРИ	Предельные размеры земельных участков		Предельное количество этажей/Предельная высота (эт./м)	Max % застройки в зависимости от этажности (высоты) объекта капитального строительства	Min отступы от границ земельного участка (м)
		min (кв.м)	max (кв.м)			
Земельные участки (территории) общего пользования 12.0	Размещение объектов улично-дорожной сети, автомобильных дорог и пешеходных тротуаров в границах населенных пунктов, пешеходных переходов, набережных, береговых полос водных объектов общего пользования, скверов, бульваров, площадей, проездов, малых архитектурных форм благоустройства	не устанавливается		-/10	75 для дорог и тротуаров	3

Вспомогательные виды разрешенного использования

Предельные (минимальные и (или) максимальные) размеры земельных участков и предельные параметры разрешенного строительства, реконструкции объектов капитального строительства применительно к вспомогательным видам разрешенного использования устанавливаются идентичными с соответствующими предельными (минимальными и (или) максимальными) размерами земельных участков и предельных параметров разрешенного строительства, реконструкции объектов капитального строительства, установленных для основных видов разрешенного использования и условно разрешенных видов использования, дополнительно к которым и совместно с которыми установлены вспомогательные виды разрешенного использования.

- Земельные участки (территории) общего пользования - 12.0
- Спорт - 5.1
- Объекты гаражного назначения - 2.7.1

Ж-6 – ЗАСТРОЙКА КОМПЛЕКСНОГО ХАРАКТРЕА МНОГОКВАРТИРНЫМИ ЖИЛЫМИ ДОМАМИ

Зона застройки комплексного характера многоквартирными жилыми домами установлена для комплексного освоения территории многоквартирными жилыми домами разной этажности, с размещением объектов обслуживания населения, связанных с предоставлением социальных услуг повседневного характера, в целях жилищного строительства.

Основные виды разрешенного использования

Наименование и код ВРИ	Описание ВРИ	Предельные размеры земельных участков		Предельное количество этажей/Предельная высота (эт./м)	Max % застройки в зависимости от этажности (высоты) объекта капитального строительства	Min отступы от границ земельного участка (м)
		min (кв.м)	max (кв.м)			
Малоэтажная многоквартирная жилая застройка 2.1.1	Размещение малоэтажного многоквартирного жилого дома (дом, пригодный для постоянного проживания, высотой до 4 этажей, включая мансардный); разведение декоративных и плодовых деревьев, овощных и ягодных культур; размещение индивидуальных гаражей и иных вспомогательных сооружений; обустройство спортивных и детских площадок, площадок отдыха; размещение объектов обслуживания жилой застройки во встроенных, пристроенных и встроенно-пристроенных помещениях малоэтажного многоквартирного дома, если общая площадь таких помещений в малоэтажном	5000	100000	3/12	59,9 – 1(4) 50,8 – 2(8) 44,1 – 3(12)	3

Наименование и код ВРИ	Описание ВРИ	Предельные размеры земельных участков		Предельное количество этажей/Предельная высота (эт./м)	Max % застройки в зависимости от этажности (высоты) объекта капитального строительства	Min отступы от границ земельного участка (м)
		min (кв.м)	max (кв.м)			
	многоквартирном доме не составляет более 15% общей площади помещений дома					
Среднеэтажная жилая застройка 2.5	Размещение жилых домов, предназначенных для разделения на квартиры, каждая из которых пригодна для постоянного проживания (жилые дома высотой не выше восьми надземных этажей, разделенных на две и более квартиры); благоустройство и озеленение; размещение подземных гаражей и автостоянок; обустройство спортивных и детских площадок, площадок отдыха; размещение объектов обслуживания жилой застройки во встроенных, пристроенных и встроенно-пристроенных помещениях многоквартирного дома, если общая площадь таких помещений в многоквартирном доме не составляет более 20% общей площади помещений дома	10000	500000	Для существующей застройки - 8/32 Для нового строительства 3/12	59,9 – 1(4) 50,8 – 2(8) 44,1 – 3(12) 38,9 – 4(16) 34,8 – 5(20) 31,5 – 6(24) 28,8 – 7(28) 26,5 – 8(32)	3
Многоэтажная жилая застройка	Размещение жилых домов, предназначенных для разделения на квартиры, каждая из которых	10000	1000000	Для существующей застройки	24,6 – 9(36)	3

Наименова-ние и код ВРИ	Описание ВРИ	Предельные размеры земельных участков		Предельное количество этажей/Предельная высота (эт./м)	Max % застройки в зависимости от этажности (высоты) объекта капитального строительства	Min отступы от границ земельного участка (м)
		min (кв.м)	max (кв.м)			
(высотная застройка) 2.6	пригодна для постоянного проживания (жилые дома высотой девять и выше этажей, включая подземные, разделенных на двадцать и более квартир); благоустройство и озеленение придомовых территорий; обустройство спортивных и детских площадок, хозяйственных площадок; размещение подземных гаражей и наземных автостоянок, размещение объектов обслуживания жилой застройки во встроенных, пристроенных и встроенно-пристроенных помещениях многоквартирного дома в отдельных помещениях дома, если площадь таких помещений в многоквартирном доме не составляет более 15% от общей площади дома			- 9/36 Для нового строительства 3/12		
Дошкольное, начальное и среднее общее образование 3.5.1	Размещение объектов капитального строительства, предназначенных для просвещения, дошкольного, начального и среднего общего образования (детские ясли, детские сады, школы, лицеи, гимназии,	для объектов дошкольного образова	для объектов дошкольного образования	3/12, для объектов общеобразовательного назначения - 4/16	36 – 1(4) 30 – 2(8) 24 – 3(12) 18 – 4(16)	3

Наименова-ние и код ВРИ	Описание ВРИ	Предельные размеры земельных участков		Предельное количество этажей/Предельная высота (эт./м)	Max % застройки в зависимости от этажности (высоты) объекта капитального строительства	Min отступы от границ земельного участка (м)
		min (кв.м)	max (кв.м)			
	художественные, музыкальные школы, образовательные кружки и иные организации, осуществляющие деятельность по воспитанию, образованию и просвещению)	ния 4000 для объектов общеобразовательного назначения 30000	100000 для объектов общеобразовательного назначения 100000			
Стационарное медицинское обслуживание 3.4.2	Размещение объектов капитального строительства, предназначенных для оказания гражданам медицинской помощи в стационарах (больницы, родильные дома, научно-медицинские учреждения и прочие объекты, обеспечивающие оказание услуги по лечению в стационаре); размещение станций скорой помощи	15000	600000	3/12	36 – 1(4) 26 – 2(8) 20 – 3(12)	3

Наименова-ние и код ВРИ	Описание ВРИ	Предельные размеры земельных участков		Предельное количество этажей/Предельная высота (эт./м)	Max % застройки в зависимости от этажности (высоты) объекта капитального строительства	Min отступы от границ земельного участка (м)
		min (кв.м)	max (кв.м)			
Амбулаторно-поликлиническое обслуживание 3.4.1	Размещение объектов капитального строительства, предназначенных для оказания гражданам амбулаторно-поликлинической медицинской помощи (поликлиники, фельдшерские пункты, пункты здравоохранения, центры матери и ребенка, диагностические центры, молочные кухни, станции донорства крови, клинические лаборатории)	0,1 га на 100 посещений в смену, но не менее 0,5 га на один объект. Подстанции скорой помощи - 0,2 - 0,4 га на один объект; для размещения транспорта предусматривается отапливаемая стоянка из расчета 36 кв. м на одно машиноместо.		4/16	60	3
Социальное обслуживание 3.2	Размещение объектов капитального строительства, предназначенных для оказания гражданам социальной помощи (службы занятости населения, дома престарелых, дома ребенка, детские дома, пункты питания малоимущих граждан, пункты ночлега для бездомных граждан, службы психологической и бесплатной юридической помощи, социальные, пенсионные и иные службы, в которых осуществляется прием граждан по вопросам	500 Для детских домов, домов ребенка - не менее 150 кв. м на одного воспитанника	200000	3/12, для дома ребенка - 2/8	60, для детских домов - 40	3

Наименова-ние и код ВРИ	Описание ВРИ	Предельные размеры земельных участков		Предельное количество этажей/Предельная высота (эт./м)	Max % застройки в зависимости от этажности (высоты) объекта капитального строительства	Min отступы от границ земельного участка (м)
		min (кв.м)	max (кв.м)			
	оказания социальной помощи и назначения социальных или пенсионных выплат); размещение объектов капитального строительства для размещения отделений почты и телеграфа; размещение объектов капитального строительства для размещения общественных некоммерческих организаций: благотворительных организаций, клубов по интересам					
Объекты торговли (торговые центры, торгово-развлекательные центры (комплексы) 4.2	Размещение объектов капитального строительства, общей площадью свыше 5000 кв. м с целью размещения одной или нескольких организаций, осуществляющих продажу товаров, и (или) оказание услуг в соответствии с содержанием видов разрешенного использования с кодами 4.5 - 4.9; размещение гаражей и (или) стоянок для автомобилей сотрудников и посетителей торгового центра	10000	30000	4/16	50	3

Наименова-ние и код ВРИ	Описание ВРИ	Предельные размеры земельных участков		Предельное количество этажей/Предельная высота (эт./м)	Max % застройки в зависимости от этажности (высоты) объекта капитального строительства	Min отступы от границ земельного участка (м)
		min (кв.м)	max (кв.м)			
Банковская и страховая деятельность 4.5	Размещение объектов капитального строительства, предназначенных для размещения организаций, оказывающих банковские и страховые	1500	5000	3/12	53 – 1(4) 42 – 2(8) 34 – 3(12)	3
Общественное питание 4.6	Размещение объектов капитального строительства в целях устройства мест общественного питания (рестораны, кафе, столовые, закусочные, бары)	500	1000	2/8	49 – 1(4) 38 – 2(8)	3
Гостиничное обслуживание 4.7	Размещение гостиниц, а также иных зданий, используемых с целью извлечения предпринимательской выгоды из предоставления жилого помещения для временного проживания в них	5000	100000	3/12	59 – 1(4) 51 – 2(8) 45 – 3(12)	3
Развлечения 4.8	Размещение объектов капитального строительства, предназначенных для размещения: дискотек и танцевальных площадок, ночных клубов, аквапарков, боулинга, аттракционов, ипподромов, игровых автоматов (кроме игрового оборудования, используемого для проведения азартных игр) и игровых площадок; в игорных зонах также допускается размещение	5000	100000	3/12	53 – 1(4) 42 – 2(8) 34 – 3(12)	3

Наименова-ние и код ВРИ	Описание ВРИ	Предельные размеры земельных участков		Предельное количество этажей/Предельная высота (эт./м)	Max % застройки в зависимости от этажности (высоты) объекта капитального строительства	Min отступы от границ земельного участка (м)
		min (кв.м)	max (кв.м)			
	игорных заведений, залов игровых автоматов, используемых для проведения азартных игр, и игровых столов, а также размещение гостиниц и заведений общественного питания для посетителей игорных зон					
Обслуживание автотранспорта 4.9	Размещение постоянных или временных гаражей с несколькими стояночными местами, стоянок (парковок), гаражей, в том числе многоярусных, не указанных в коде 2.7.1	1000	20000	3/12	75 – 1(4) 74 – 2(8) 72 – 3(12)	3
Спорт 5.1	Размещение объектов капитального строительства в качестве спортивных клубов, спортивных залов, бассейнов, устройство площадок для занятия спортом и физкультурой (беговые дорожки, спортивные сооружения, теннисные корты, поля для спортивной игры, автодромы, мотодромы, трамплины, трассы и спортивные стрельбища), в том числе водным (причалы и сооружения, необходимые для водных видов спорта и хранения соответствующего инвентаря);	5000	1000000	3/30	75 – 1(30) 43 – 2(30) 31 – 3(30) Для плоскостных сооружений - 75	3

Наименова-ние и код ВРИ	Описание ВРИ	Предельные размеры земельных участков		Предельное количество этажей/Предельная высота (эт./м)	Max % застройки в зависимости от этажности (высоты) объекта капитального строительства	Min отступы от границ земельного участка (м)
		min (кв.м)	max (кв.м)			
	размещение спортивных баз и лагерей					
Бытовое обслуживание 3.3	Размещение объектов капитального строительства, предназначенных для оказания населению или организациям бытовых услуг (мастерские мелкого ремонта, ателье, бани, парикмахерские, прачечные, химчистки, похоронные бюро)	1000	2500	3/12	59 – 1(4) 51 – 2(8) 45 – 3(12)	3
Склады 6.9	Размещение сооружений, имеющих назначение по временному хранению, распределению и перевалке грузов (за исключением хранения стратегических запасов), не являющихся частями производственных комплексов, на которых был создан груз: промышленные базы, склады, погрузочные терминалы и доки, нефтехранилища и нефтеналивные станции, газовые хранилища и обслуживающие их газоконденсатные и газоперекачивающие станции, элеваторы и продовольственные склады, за исключением	2500	50000	-/60	60	3

Наименова-ние и код ВРИ	Описание ВРИ	Предельные размеры земельных участков		Предельное количество этажей/Предельная высота (эт./м)	Max % застройки в зависимости от этажности (высоты) объекта капитального строительства	Min отступы от границ земельного участка (м)
		min (кв.м)	max (кв.м)			
	железнодорожных перевалочных складов					
Деловое управление 4.1	Размещение объектов капитального строительства с целью: размещения объектов управленческой деятельности, не связанной с государственным или муниципальным управлением и оказанием услуг, а также с целью обеспечения совершения сделок, не требующих передачи товара в момент их совершения между организациями, в том числе биржевая деятельность (за исключением банковской и страховой деятельности)	1000	30000	3/12	53 – 1(4) 42 – 2(8) 34 – 3(12)	3
Коммунальное обслуживание 3.1	Размещение объектов капитального строительства в целях обеспечения физических и юридических лиц коммунальными услугами, в частности: поставки воды, тепла, электричества, газа, предоставления услуг связи, отвода канализационных стоков, очистки и уборки объектов недвижимости (котельных, водозаборов, очистных сооружений, насосных станций,	500	100000	3/12	75	3

Наименова-ние и код ВРИ	Описание ВРИ	Предельные размеры земельных участков		Предельное количество этажей/Предельная высота (эт./м)	Max % застройки в зависимости от этажности (высоты) объекта капитального строительства	Min отступы от границ земельного участка (м)
		min (кв.м)	max (кв.м)			
	водопроводов, линий электропередач, трансформаторных подстанций, газопроводов, линий связи, телефонных станций, канализаций, стоянок, гаражей и мастерских для обслуживания уборочной и аварийной техники, а также зданий или помещений, предназначенных для приема физических и юридических лиц в связи с предоставлением им коммунальных услуг)					
Земельные участки (территории) общего пользования 12.0	Размещение объектов улично-дорожной сети, автомобильных дорог и пешеходных тротуаров в границах населенных пунктов, пешеходных переходов, набережных, береговых полос водных объектов общего пользования, скверов, бульваров, площадей, проездов, малых архитектурных форм благоустройства	не устанавливается		-/10	75 для дорог и тротуаров	3

Вспомогательные виды разрешенного использования

Предельные (минимальные и (или) максимальные) размеры земельных участков и предельные параметры разрешенного строительства, реконструкции объектов капитального строительства применительно к вспомогательным видам разрешенного использования устанавливаются идентичными с соответствующими предельными (минимальными и (или) максимальными) размерами земельных участков и предельных параметров разрешенного строительства, реконструкции объектов капитального строительства, установленных для основных видов разрешенного использования и условно разрешенных видов использования, дополнительно к которым и совместно с которыми установлены вспомогательные виды разрешенного использования.

- Объекты гаражного назначения - 2.7.1
- Обслуживание автотранспорта - 4.9
- Коммунальное обслуживание - 3.1

Условно разрешенные виды использования

Наименование и код ВРИ	Описание ВРИ	Предельные размеры земельных участков		Предельное количество этажей/Предельная высота (эт./м)	Max % застройки в зависимости от этажности (высоты) объекта капитального строительства	Min отступы от границ земельного участка (м)
		min (кв.м)	max (кв.м)			
Культурное развитие 3.6	Размещение объектов капитального строительства, предназначенных для размещения в них музеев, выставочных залов, художественных галерей, домов культуры, библиотек, кинотеатров и кинозалов, театров, филармоний, планетариев; устройство площадок для празднеств и гуляний; размещение зданий и сооружений для размещения цирков, зверинцев, зоопарков, океанариумов	1000	1000000	3/50	50 – 1(50) 40 – 2(50) 33 – 3(50)	3
Историко-культурная деятельность 9.3	Сохранение и изучение объектов культурного наследия народов Российской Федерации (памятников истории и культуры), в том числе:	не устанавливается		-/20	не устанавливаются	3

Наименова-ние и код ВРИ	Описание ВРИ	Предельные размеры земельных участков		Предельное количество этажей/Предельная высота (эт./м)	Max % застройки в зависимости от этажности (высоты) объекта капитального строительства	Min отступы от границ земельного участка (м)
		min (кв.м)	max (кв.м)			
	объектов археологического наследия, достопримечательных мест, мест бытования исторических промыслов, производств и ремесел, недействующих военных и гражданских захоронений, объектов культурного наследия, хозяйственная деятельность, являющаяся историческим промыслом или ремеслом, а также хозяйственная деятельность, обеспечивающая познавательный туризм					
Религиозное использование 3.7	Размещение объектов капитального строительства, предназначенных для отправления религиозных обрядов (церкви, соборы, храмы, часовни, монастыри, мечети, молельные дома); размещение объектов капитального строительства, предназначенных для постоянного местонахождения духовных лиц, паломников и послушников в связи с осуществлением ими религиозной службы, а также для осуществления благотворительной и религиозной образовательной деятельности (монастыри, скиты, воскресные	1500	50000	Для объектов капитального строительства, предназначенных для отправления религиозных обрядов (церкви, соборы, храмы, часовни, монастыри, мечети, молельные дома) - не	Для объектов капитального строительства, предназначенных для отправления религиозных обрядов (церкви, соборы, храмы, часовни, монастыри, мечети, молельные дома) - не устанавливается Для иных объектов - 50	3

Наименова-ние и код ВРИ	Описание ВРИ	Предельные размеры земельных участков		Предельное количество этажей/Предельная высота (эт./м)	Max % застройки в зависимости от этажности (высоты) объекта капитального строительства	Min отступы от границ земельного участка (м)
		min (кв.м)	max (кв.м)			
	школы, семинарии, духовные училища)			устанавливается Для иных объектов - 3/12		

Статья 51. Градостроительные регламенты. Общественно-деловые зоны

Общественно-деловые зоны формируются вокруг основных центров притяжения населения, вдоль транспортных и пешеходных связей в соответствии с проектными предложениями генерального плана.

С-1 - ОБЪЕКТЫ ОБСЛУЖИВАНИЯ МЕСТНОГО (РАЙОННОГО) ЗНАЧЕНИЯ

Зона объектов обслуживания местного (районного) значения установлена для размещения и эксплуатации объектов капитального строительства (их частей), полномочия по размещению которых реализуются администрацией муниципального района.

Основные виды разрешенного использования

Наименова-ние и код ВРИ	Описание ВРИ	Предельные размеры земельных участков		Предельное количество этажей/Предельная высота (эт./м)	Max % застройки в зависимости от этажности (высоты) объекта капитального строительства	Min отступы от границ земельного участка (м)
		min (кв.м)	max (кв.м)			
Коммунальное обслуживание 3.1	Размещение объектов капитального строительства в целях обеспечения физических и юридических лиц коммунальными услугами, в частности: поставки воды, тепла, электричества, газа, предоставления услуг связи, отвода канализационных стоков, очистки и уборки объектов недвижимости (котельных, водозаборов, очистных сооружений, насосных станций, водопроводов, линий электропередач, трансформаторных подстанций, газопроводов, линий связи,	500	100000	3/12	75	3

Наименова-ние и код ВРИ	Описание ВРИ	Предельные размеры земельных участков		Предельное количество этажей/Предельная высота (эт./м)	Max % застройки в зависимости от этажности (высоты) объекта капитального строительства	Min отступы от границ земельного участка (м)
		min (кв.м)	max (кв.м)			
	телефонных станций, канализаций, стоянок, гаражей и мастерских для обслуживания уборочной и аварийной техники, а также зданий или помещений, предназначенных для приема физических и юридических лиц в связи с предоставлением им коммунальных услуг)					
Социальное обслуживание 3.2	Размещение объектов капитального строительства, предназначенных для оказания гражданам социальной помощи (службы занятости населения, дома престарелых, дома ребенка, детские дома, пункты питания малоимущих граждан, пункты ночлега для бездомных граждан, службы психологической и бесплатной юридической помощи, социальные, пенсионные и иные службы, в которых осуществляется прием граждан по вопросам оказания социальной помощи и назначения социальных или пенсионных выплат); размещение объектов капитального строительства для размещения отделений почты и телеграфа; размещение объектов	500 Для детских домов, домов ребенка - не менее 150 кв. м на одного воспитанника	200000	3/12, для дома ребенка - 2/8, для дома престарелых -5/20	60, для детских домов - 40	3

Наименова-ние и код ВРИ	Описание ВРИ	Предельные размеры земельных участков		Предельное количество этажей/Предельная высота (эт./м)	Max % застройки в зависимости от этажности (высоты) объекта капитального строительства	Min отступы от границ земельного участка (м)
		min (кв.м)	max (кв.м)			
	капитального строительства для размещения общественных некоммерческих организаций: благотворительных организаций, клубов по интересам					
Бытовое обслуживание 3.3	Размещение объектов капитального строительства, предназначенных для оказания населению или организациям бытовых услуг (мастерские мелкого ремонта, ателье, бани, парикмахерские, прачечные, химчистки, похоронные бюро)	1000	2500	3/12	59 – 1(4) 51 – 2(8) 45 – 3(12)	3
Общественное управление 3.8	Размещение объектов капитального строительства предназначенных для размещения органов государственной власти, органов местного самоуправления, судов, а также организаций, непосредственно обеспечивающих их деятельность; размещение объектов капитального строительства, предназначенных для размещения органов управления политических партий, профессиональных и отраслевых союзов, творческих союзов и иных общественных объединений граждан	1000	10000	3/12	53 – 1(4) 42 – 2(4) 34 – 3(12)	3

Наименова-ние и код ВРИ	Описание ВРИ	Предельные размеры земельных участков		Предельное количество этажей/Предельная высота (эт./м)	Max % застройки в зависимости от этажности (высоты) объекта капитального строительства	Min отступы от границ земельного участка (м)
		min (кв.м)	max (кв.м)			
	по отраслевому или политическому признаку; размещение объектов капитального строительства для дипломатических представительства иностранных государств и консульских учреждений в Российской Федерации					
Культурное развитие 3.6	Размещение объектов капитального строительства, предназначенных для размещения в них музеев, выставочных залов, художественных галерей, домов культуры, библиотек, кинотеатров и кинозалов, театров, филармоний, планетариев; устройство площадок для празднеств и гуляний; размещение зданий и сооружений для размещения цирков, зверинцев, зоопарков, океанариумов	1000	1000000	3/50	50 – 1(50) 40 – 2(50) 33 – 3(50)	3
Деловое управление 4.1	Размещение объектов капитального строительства с целью: размещения объектов управленческой деятельности, не связанной с государственным или муниципальным управлением и оказанием услуг, а также с целью обеспечения совершения сделок, не требующих	1000	30000	3/12	53 – 1(4) 42 – 2(8) 34 – 3(12)	3

Наименова-ние и код ВРИ	Описание ВРИ	Предельные размеры земельных участков		Предельное количество этажей/Предельная высота (эт./м)	Max % застройки в зависимости от этажности (высоты) объекта капитального строительства	Min отступы от границ земельного участка (м)
		min (кв.м)	max (кв.м)			
	передачи товара в момент их совершения между организациями, в том числе биржевая деятельность (за исключением банковской и страховой деятельности)					
Банковская и страховая деятельность 4.5	Размещение объектов капитального строительства, предназначенных для размещения организаций, оказывающих банковские и страховые	1500	5000	3/12	53 – 1(4) 42 – 2(8) 34 – 3(12)	3
Среднее и высшее профессиональное образование 3.5.2	Размещение объектов капитального строительства, предназначенных для профессионального образования и просвещения (профессиональные технические училища, колледжи, художественные, музыкальные училища, общества знаний, институты, университеты, организации по переподготовке и повышению квалификации специалистов и иные организации, осуществляющие деятельность по образованию и просвещению)	5000	1000000	3/12	40 - 1(4) 30 - 2(8) 24 - 3(12)	5
Дошкольное, начальное и среднее общее	Размещение объектов капитального строительства, предназначенных для просвещения, дошкольного, начального и среднего общего	для объектов дошкольного	для объектов дошкольного	3/12, для объектов общеобразовательног	36 – 1(4) 30 – 2(8) 24 – 3(12) 18 – 4(16)	3

Наименова-ние и код ВРИ	Описание ВРИ	Предельные размеры земельных участков		Предельное количество этажей/Предельная высота (эт./м)	Max % застройки в зависимости от этажности (высоты) объекта капитального строительства	Min отступы от границ земельного участка (м)
		min (кв.м)	max (кв.м)			
образование 3.5.1	образования (детские ясли, детские сады, школы, лицеи, гимназии, художественные, музыкальные школы, образовательные кружки и иные организации, осуществляющие деятельность по воспитанию, образованию и просвещению)	образования 4000 для объектов общеобразовательного назначения 30000	образования 100000 для объектов общеобразовательного назначения 100000	о назначения -4/16		
Гостиничное обслуживание 4.7	Размещение гостиниц, а также иных зданий, используемых с целью извлечения предпринимательской выгоды из предоставления жилого помещения для временного проживания в них	5000	100000	3/12	59 – 1(4) 51 – 2(8) 45 – 3(12)	3
Обеспечение научной деятельности 3.9	Размещение объектов капитального строительства для проведения научных исследований и изысканий, испытаний опытных промышленных образцов, для размещения организаций, осуществляющих научные изыскания, исследования и разработки (научно-исследовательские институты, проектные институты, научные центры, опытно-	2500	50000	3/12	61 – 1(4) 53 – 2(8) 47 – 3(12)	3

Наименова-ние и код ВРИ	Описание ВРИ	Предельные размеры земельных участков		Предельное количество этажей/Предельная высота (эт./м)	Max % застройки в зависимости от этажности (высоты) объекта капитального строительства	Min отступы от границ земельного участка (м)
		min (кв.м)	max (кв.м)			
	конструкторские центры, государственные академии наук, в том числе отраслевые), проведения научной и селекционной работы, ведения сельского и лесного хозяйства для получения ценных с научной точки зрения образцов растительного и животного мира					
Земельные участки (территории) общего пользования 12.0	Размещение объектов улично-дорожной сети, автомобильных дорог и пешеходных тротуаров в границах населенных пунктов, пешеходных переходов, набережных, береговых полос водных объектов общего пользования, скверов, бульваров, площадей, проездов, малых архитектурных форм благоустройства	не устанавливается		-/10	75 для дорог и тротуаров	3

Вспомогательные виды разрешенного использования

Предельные (минимальные и (или) максимальные) размеры земельных участков и предельные параметры разрешенного строительства, реконструкции объектов капитального строительства применительно к вспомогательным видам разрешенного использования устанавливаются идентичными с соответствующими предельными (минимальными и (или) максимальными) размерами земельных участков и предельных параметров разрешенного строительства, реконструкции объектов капитального строительства, установленных для основных видов разрешенного использования и условно разрешенных видов использования, дополнительно к которым и совместно с которыми установлены вспомогательные виды разрешенного использования.

- Объекты гаражного назначения - 2.7.1
- Стационарное медицинское обслуживание - 3.4.2
- Обслуживание автотранспорта - 4.9
- Коммунальное обслуживание - 3.1
- Амбулаторно-поликлиническое обслуживание - 3.4.1

Условно разрешенные виды использования

Наименование и код ВРИ	Описание ВРИ	Предельные размеры земельных участков		Предельное количество этажей/Предельная высота (эт./м)	Max % застройки в зависимости от этажности (высоты) объекта капитального строительства	Min отступы от границ земельного участка (м)
		min (кв.м)	max (кв.м)			
Религиозное использование 3.7	Размещение объектов капитального строительства, предназначенных для отправления религиозных обрядов (церкви, соборы, храмы, часовни, монастыри, мечети, молельные дома); размещение объектов капитального строительства, предназначенных для постоянного местонахождения духовных лиц, паломников и послушников в связи с осуществлением ими религиозной службы, а также для осуществления благотворительной и религиозной образовательной деятельности (монастыри, скиты, воскресные школы, семинарии, духовные училища)	1500	50000	3/12 Для объектов капитального строительства, предназначенных для отправления религиозных обрядов (церкви, соборы, храмы, часовни, монастыри,	50 Для объектов капитального строительства, предназначенных для отправления религиозных обрядов (церкви, соборы, храмы, часовни, монастыри, мечети, молельные дома) - не устанавливается	3

Наименова-ние и код ВРИ	Описание ВРИ	Предельные размеры земельных участков		Предельное количество этажей/Предельная высота (эт./м)	Max % застройки в зависимости от этажности (высоты) объекта капитального строительства	Min отступы от границ земельного участка (м)
		min (кв.м)	max (кв.м)			
				мечети, молельные дома) - не устанавливается		
Амбулаторно-поликлиническое обслуживание 3.4.1	Размещение объектов капитального строительства, предназначенных для оказания гражданам амбулаторно-поликлинической медицинской помощи (поликлиники, фельдшерские пункты, пункты здравоохранения, центры матери и ребенка, диагностические центры, молочные кухни, станции донорства крови, клинические лаборатории)	0,1 га на 100 посещений в смену, но не менее 0,5 га на один объект. Подстанции скорой помощи - 0,2 - 0,4 га на один объект; для размещения транспорта предусматривается отапливаемая стоянка из расчета 36 кв. м на одно машиноместо.		3/12	60	3
Стационарное медицинское обслуживание 3.4.2	Размещение объектов капитального строительства, предназначенных для оказания гражданам медицинской помощи в стационарах (больницы, родильные дома, научно-медицинские учреждения и прочие объекты, обеспечивающие оказание услуги по лечению в стационаре); размещение станций скорой помощи	15000	600000	3/12	36 – 1(4) 26 – 2(8) 20 – 3(12)	3

Наименова-ние и код ВРИ	Описание ВРИ	Предельные размеры земельных участков		Предельное количество этажей/Предельная высота (эт./м)	Max % застройки в зависимости от этажности (высоты) объекта капитального строительства	Min отступы от границ земельного участка (м)
		min (кв.м)	max (кв.м)			
Магазины 4.4	Размещение объектов капитального строительства, предназначенных для продажи товаров, торговая площадь которых составляет до 5000 кв. м	1000	10000	3/12	49 – 1(4) 38 – 2(8) 31 – 3(12)	3

С-2 - ОБЩЕСТВЕННЫЕ ЦЕНТРЫ

Основные виды разрешенного использования

Наименова-ние и код ВРИ	Описание ВРИ	Предельные размеры земельных участков		Предельное количество этажей/Предельная высота (эт./м)	Max % застройки в зависимости от этажности (высоты) объекта капитального строительства	Min отступы от границ земельного участка (м)
		min (кв.м)	max (кв.м)			
Культурное развитие 3.6	Размещение объектов капитального строительства, предназначенных для размещения в них музеев, выставочных залов, художественных галерей, домов культуры, библиотек, кинотеатров и кинозалов, театров, филармоний, планетариев; устройство площадок для празднеств и гуляний; размещение зданий и сооружений для размещения цирков, зверинцев,	1000	1000000	3/50	50 – 1(50) 40 – 2(50) 33 – 3(50)	3

Наименова-ние и код ВРИ	Описание ВРИ	Предельные размеры земельных участков		Предельное количество этажей/Предельная высота (эт./м)	Max % застройки в зависимости от этажности (высоты) объекта капитального строительства	Min отступы от границ земельного участка (м)
		min (кв.м)	max (кв.м)			
	зоопарков, океанариумов					
Спорт 5.1	Размещение объектов капитального строительства в качестве спортивных клубов, спортивных залов, бассейнов, устройство площадок для занятия спортом и физкультурой (беговые дорожки, спортивные сооружения, теннисные корты, поля для спортивной игры, автодромы, мотодромы, трамплины, трассы и спортивные стрельбища), в том числе водным (причалы и сооружения, необходимые для водных видов спорта и хранения соответствующего инвентаря); размещение спортивных баз и лагерей	5000	1000000	3/30	75 – 1(30) 43 – 2(30) 31 – 3(30) Для плоскостных сооружений - 75	3
Земельные участки (территории) общего пользования 12.0	Размещение объектов улично-дорожной сети, автомобильных дорог и пешеходных тротуаров в границах населенных пунктов, пешеходных переходов, набережных, береговых полос водных объектов общего пользования, скверов, бульваров, площадей, проездов, малых архитектурных форм благоустройства	не устанавливается		-/10	75 для дорог и тротуаров	3

Вспомогательные виды разрешенного использования

Предельные (минимальные и (или) максимальные) размеры земельных участков и предельные параметры разрешенного строительства, реконструкции объектов капитального строительства применительно к вспомогательным видам разрешенного использования устанавливаются идентичными с соответствующими предельными (минимальными и (или) максимальными) размерами земельных участков и предельных параметров разрешенного строительства, реконструкции объектов капитального строительства, установленных для основных видов разрешенного использования и условно разрешенных видов использования, дополнительно к которым и совместно с которыми установлены вспомогательные виды разрешенного использования.

- Объекты гаражного назначения - 2.7.1
- Обслуживание автотранспорта - 4.9
- Коммунальное обслуживание - 3.1

Условно разрешенные виды использования

Наименова-ние и код ВРИ	Описание ВРИ	Предельные размеры земельных участков		Предельное количество этажей/Предельная высота (эт./м)	Max % застройки в зависимости от этажности (высоты) объекта капитального строительства	Min отступы от границ земельного участка (м)
		min (кв.м)	max (кв.м)			
Социальное обслуживание 3.2	Размещение объектов капитального строительства, предназначенных для оказания гражданам социальной помощи (службы занятости населения, дома престарелых, дома ребенка, детские дома, пункты питания малоимущих граждан, пункты ночлега для бездомных граждан, службы психологической и бесплатной юридической помощи, социальные, пенсионные и иные службы, в которых осуществляется прием граждан по	500 Для детских домов, домов ребенка - не менее 150 кв. м на одного воспитанника	200000	3/12, для дома ребенка - 2/8, для дома престарелых -5/20	60, для детских домов - 40	3

Наименова-ние и код ВРИ	Описание ВРИ	Предельные размеры земельных участков		Предельное количество этажей/Предельная высота (эт./м)	Max % застройки в зависимости от этажности (высоты) объекта капитального строительства	Min отступы от границ земельного участка (м)
		min (кв.м)	max (кв.м)			
	вопросам оказания социальной помощи и назначения социальных или пенсионных выплат); размещение объектов капитального строительства для размещения отделений почты и телеграфа; размещение объектов капитального строительства для размещения общественных некоммерческих организаций: благотворительных организаций, клубов по интересам					
Бытовое обслуживание 3.3	Размещение объектов капитального строительства, предназначенных для оказания населению или организациям бытовых услуг (мастерские мелкого ремонта, ателье, бани, парикмахерские, прачечные, химчистки, похоронные бюро)	1000	2500	3/12	59 – 1(4) 51 – 2(8) 45 – 3(12)	3
Стационарное медицинское обслуживание 3.4.2	Размещение объектов капитального строительства, предназначенных для оказания гражданам медицинской помощи в стационарах (больницы, родильные дома, научно-медицинские учреждения и прочие объекты, обеспечивающие оказание услуги по лечению в стационаре); размещение	15000	600000	3/12	36 – 1(4) 26 – 2(8) 20 – 3(12)	3

Наименова-ние и код ВРИ	Описание ВРИ	Предельные размеры земельных участков		Предельное количество этажей/Предельная высота (эт./м)	Max % застройки в зависимости от этажности (высоты) объекта капитального строительства	Min отступы от границ земельного участка (м)
		min (кв.м)	max (кв.м)			
	станций скорой помощи					
Амбулаторно-поликлиническое обслуживание 3.4.1	Размещение объектов капитального строительства, предназначенных для оказания гражданам амбулаторно-поликлинической медицинской помощи (поликлиники, фельдшерские пункты, пункты здравоохранения, центры матери и ребенка, диагностические центры, молочные кухни, станции донорства крови, клинические лаборатории)	0,1 га на 100 посещений в смену, но не менее 0,5 га на один объект. Подстанции скорой помощи - 0,2 - 0,4 га на один объект; для размещения транспорта предусматривается отапливаемая стоянка из расчета 36 кв. м на одно машиноместо.		4/16	60	3

С-3 - СПОРТИВНО-ОЗДОРОВИТЕЛЬНЫЕ ОБЪЕКТЫ

Зона объектов спорта (сохраняемых и планируемых) установлена для размещения и эксплуатации объектов капитального строительства (их частей) в области физической культуры и массового спорта с земельным участком не менее 0,5 га, а также объектов обслуживающей и вспомогательной инфраструктуры.

Основные виды разрешенного использования

Наименование и код ВРИ	Описание ВРИ	Предельные размеры земельных участков		Предельное количество этажей/Предельная высота (эт./м)	Max % застройки в зависимости от этажности (высоты) объекта капитального строительства	Min отступы от границ земельного участка (м)
		min (кв.м)	max (кв.м)			
Амбулаторно-поликлиническое обслуживание 3.4.1	Размещение объектов капитального строительства, предназначенных для оказания гражданам амбулаторно-поликлинической медицинской помощи (поликлиники, фельдшерские пункты, пункты здравоохранения, центры матери и ребенка, диагностические центры, молочные кухни, станции донорства крови, клинические лаборатории)	0,1 га на 100 посещений в смену, но не менее 0,5 га на один объект. Подстанции скорой помощи - 0,2 - 0,4 га на один объект; для размещения транспорта предусматривается отапливаемая стоянка из расчета 36 кв. м на одно машиноместо.		4/16	60	3
Стационарное медицинское обслуживание 3.4.2	Размещение объектов капитального строительства, предназначенных для оказания гражданам медицинской помощи в стационарах (больницы, родильные дома, научно-медицинские учреждения и прочие объекты, обеспечивающие оказание услуги по	15000	600000	3/12	36 – 1(4) 26 – 2(8) 20 – 3(12)	3

Наименова-ние и код ВРИ	Описание ВРИ	Предельные размеры земельных участков		Предельное количество этажей/Предельная высота (эт./м)	Max % застройки в зависимости от этажности (высоты) объекта капитального строительства	Min отступы от границ земельного участка (м)
		min (кв.м)	max (кв.м)			
	лечению в стационаре); размещение станций скорой помощи					
Спорт 5.1	Размещение объектов капитального строительства в качестве спортивных клубов, спортивных залов, бассейнов, устройство площадок для занятия спортом и физкультурой (беговые дорожки, спортивные сооружения, теннисные корты, поля для спортивной игры, автодромы, мотодромы, трамплины, трассы и спортивные стрельбища), в том числе водным (причалы и сооружения, необходимые для водных видов спорта и хранения соответствующего инвентаря); размещение спортивных баз и лагерей	5000	1000000	3/30	75 – 1(30) 43 – 2(30) 31 – 3(30) Для плоскостных сооружений - 75	3
Общественное управление 3.8	Размещение объектов капитального строительства предназначенных для размещения органов государственной власти, органов местного самоуправления, судов, а также организаций, непосредственно обеспечивающих их деятельность; размещение объектов капитального строительства, предназначенных для размещения органов управления политических партий,	1000	10000	3/12	53 – 1(4) 42 – 2(4) 34 – 3(12)	3

Наименование и код ВРИ	Описание ВРИ	Предельные размеры земельных участков		Предельное количество этажей/Предельная высота (эт./м)	Max % застройки в зависимости от этажности (высоты) объекта капитального строительства	Min отступы от границ земельного участка (м)
		min (кв.м)	max (кв.м)			
	профессиональных и отраслевых союзов, творческих союзов и иных общественных объединений граждан по отраслевому или политическому признаку; размещение объектов капитального строительства для дипломатических представительства иностранных государств и консульских учреждений в Российской Федерации					
Деловое управление 4.1	Размещение объектов капитального строительства с целью: размещения объектов управленческой деятельности, не связанной с государственным или муниципальным управлением и оказанием услуг, а также с целью обеспечения совершения сделок, не требующих передачи товара в момент их совершения между организациями, в том числе биржевая деятельность (за исключением банковской и страховой деятельности)	1000	30000	3/12	53 – 1(4) 42 – 2(8) 34 – 3(12)	3
Земельные участки (территории) общего пользования	Размещение объектов улично-дорожной сети, автомобильных дорог и пешеходных тротуаров в границах населенных пунктов, пешеходных переходов, набережных, береговых	не устанавливается		-/10	75 для дорог и тротуаров	3

Наименова-ние и код ВРИ	Описание ВРИ	Предельные размеры земельных участков		Предельное количество этажей/Предельная высота (эт./м)	Max % застройки в зависимости от этажности (высоты) объекта капитального строительства	Min отступы от границ земельного участка (м)
		min (кв.м)	max (кв.м)			
12.0	полос водных объектов общего пользования, скверов, бульваров, площадей, проездов, малых архитектурных форм благоустройства					

Вспомогательные виды разрешенного использования

Предельные (минимальные и (или) максимальные) размеры земельных участков и предельные параметры разрешенного строительства, реконструкции объектов капитального строительства применительно к вспомогательным видам разрешенного использования устанавливаются идентичными с соответствующими предельными (минимальными и (или) максимальными) размерами земельных участков и предельных параметров разрешенного строительства, реконструкции объектов капитального строительства, установленных для основных видов разрешенного использования и условно разрешенных видов использования, дополнительно к которым и совместно с которыми установлены вспомогательные виды разрешенного использования.

- Объекты гаражного назначения - 2.7.1
- Обслуживание автотранспорта - 4.9
- Амбулаторно-поликлиническое обслуживание - 3.4.1
- Стационарное медицинское обслуживание - 3.4.2
- Социальное обслуживание - 3.2
- Деловое управление - 4.1

Условно разрешенные виды использования

Наименова-ние и код ВРИ	Описание ВРИ	Предельные размеры земельных участков		Предельное количество этажей/Предельная высота (эт./м)	Max % застройки в зависимости от этажности (высоты) объекта капитального строительства	Min отступы от границ земельного участка (м)
		min (кв.м)	max (кв.м)			
Коммунальное обслуживание 3.1	Размещение объектов капитального строительства в целях обеспечения физических и юридических лиц коммунальными услугами, в частности: поставки воды, тепла, электричества, газа, предоставления услуг связи, отвода канализационных стоков, очистки и уборки объектов недвижимости (котельных, водозаборов, очистных сооружений, насосных станций, водопроводов, линий электропередач, трансформаторных подстанций, газопроводов, линий связи, телефонных станций, канализаций, стоянок, гаражей и мастерских для обслуживания уборочной и аварийной техники, а также зданий или помещений, предназначенных для приема физических и юридических лиц в связи с предоставлением им коммунальных услуг)	500	100000	3/12	75	3

Наименова-ние и код ВРИ	Описание ВРИ	Предельные размеры земельных участков		Предельное количество этажей/Предельная высота (эт./м)	Max % застройки в зависимости от этажности (высоты) объекта капитального строительства	Min отступы от границ земельного участка (м)
		min (кв.м)	max (кв.м)			
Общественное питание 4.6	Размещение объектов капитального строительства в целях устройства мест общественного питания (рестораны, кафе, столовые, закусочные, бары)	500	1000	2/10	49 – 1(4) 38 – 2(8)	3
Социальное обслуживание 3.2	Размещение объектов капитального строительства, предназначенных для оказания гражданам социальной помощи (службы занятости населения, дома престарелых, дома ребенка, детские дома, пункты питания малоимущих граждан, пункты ночлега для бездомных граждан, службы психологической и бесплатной юридической помощи, социальные, пенсионные и иные службы, в которых осуществляется прием граждан по вопросам оказания социальной помощи и назначения социальных или пенсионных выплат); размещение объектов капитального строительства для размещения отделений почты и телеграфа; размещение объектов капитального строительства для размещения общественных некоммерческих организаций: благотворительных организаций,	500 Для детских домов, домов ребенка - не менее 150 кв. м на одного воспитанника	200000	3/12, для дома ребенка - 2/8, для дома престарелых -5/20	60, для детских домов - 40	3

Наименова-ние и код ВРИ	Описание ВРИ	Предельные размеры земельных участков		Предельное количество этажей/Предельная высота (эт./м)	Max % застройки в зависимости от этажности (высоты) объекта капитального строительства	Min отступы от границ земельного участка (м)
		min (кв.м)	max (кв.м)			
	клубов по интересам					
Бытовое обслуживание 3.3	Размещение объектов капитального строительства, предназначенных для оказания населению или организациям бытовых услуг (мастерские мелкого ремонта, ателье, бани, парикмахерские, прачечные, химчистки, похоронные бюро)	1000	2500	3/12	59 – 1(4) 51 – 2(8) 45 – 3(12)	3
Культурное развитие 3.6	Размещение объектов капитального строительства, предназначенных для размещения в них музеев, выставочных залов, художественных галерей, домов культуры, библиотек, кинотеатров и кинозалов, театров, филармоний, планетариев; устройство площадок для празднеств и гуляний; размещение зданий и сооружений для размещения цирков, зверинцев, зоопарков, океанариумов	1000	1000000	3/50	50 – 1(50) 40 – 2(50) 33 – 3(50)	3
Гостиничное обслуживание 4.7	Размещение гостиниц, а также иных зданий, используемых с целью извлечения предпринимательской выгоды из предоставления жилого помещения для временного проживания в них	5000	100000	3/12	59 – 1(4) 51 – 2(8) 45 – 3(12)	3

С-4 - ОБЪЕКТЫ ЗДРАВООХРАНЕНИЯ

Зона объектов здравоохранения (сохраняемых и планируемых) установлена для обеспечения правовых условий использования земельных участков и расположенных (или вновь возводимых) на них объектов капитального строительства: учреждений здравоохранения с земельным участком не менее 0,4 га, а также объектов обслуживающей и вспомогательной инфраструктуры.

Основные виды разрешенного использования

Наименование и код ВРИ	Описание ВРИ	Предельные размеры земельных участков		Предельное количество этажей/Предельная высота (эт./м)	Max % застройки в зависимости от этажности (высоты) объекта капитального строительства	Min отступы от границ земельного участка (м)
		min (кв.м)	max (кв.м)			
Амбулаторно-поликлиническое обслуживание 3.4.1	Размещение объектов капитального строительства, предназначенных для оказания гражданам амбулаторно-поликлинической медицинской помощи (поликлиники, фельдшерские пункты, пункты здравоохранения, центры матери и ребенка, диагностические центры, молочные кухни, станции донорства крови, клинические лаборатории)	0,1 га на 100 посещений в смену, но не менее 0,5 га на один объект. Подстанции скорой помощи - 0,2 - 0,4 га на один объект; для размещения транспорта предусматривается отапливаемая стоянка из расчета 36 кв. м на одно машиноместо.		4/16	60	3
Стационарное медицинское обслуживание 3.4.2	Размещение объектов капитального строительства, предназначенных для оказания гражданам медицинской помощи в стационарах (больницы, родильные дома, научно-медицинские учреждения и прочие объекты,	15000	600000	3/12	36 – 1(4) 26 – 2(8) 20 – 3(12)	3

Наименова-ние и код ВРИ	Описание ВРИ	Предельные размеры земельных участков		Предельное количество этажей/Предельная высота (эт./м)	Max % застройки в зависимости от этажности (высоты) объекта капитального строительства	Min отступы от границ земельного участка (м)
		min (кв.м)	max (кв.м)			
	обеспечивающие оказание услуги по лечению в стационаре); размещение станций скорой помощи					
Деловое управление 4.1	Размещение объектов капитального строительства с целью: размещения объектов управленческой деятельности, не связанной с государственным или муниципальным управлением и оказанием услуг, а также с целью обеспечения совершения сделок, не требующих передачи товара в момент их совершения между организациями, в том числе биржевая деятельность (за исключением банковской и страховой деятельности)	1000	30000	3/12	53 – 1(4) 42 – 2(8) 34 – 3(12)	3
Земельные участки (территории) общего пользования 12.0	Размещение объектов улично-дорожной сети, автомобильных дорог и пешеходных тротуаров в границах населенных пунктов, пешеходных переходов, набережных, береговых полос водных объектов общего пользования, скверов, бульваров, площадей, проездов, малых архитектурных форм благоустройства	не устанавливается		-/10	75 для дорог и тротуаров	3

Вспомогательные виды разрешенного использования

Предельные (минимальные и (или) максимальные) размеры земельных участков и предельные параметры разрешенного строительства, реконструкции объектов капитального строительства применительно к вспомогательным видам разрешенного использования устанавливаются идентичными с соответствующими предельными (минимальными и (или) максимальными) размерами земельных участков и предельных параметров разрешенного строительства, реконструкции объектов капитального строительства, установленных для основных видов разрешенного использования и условно разрешенных видов использования, дополнительно к которым и совместно с которыми установлены вспомогательные виды разрешенного использования.

- Объекты гаражного назначения - 2.7.1
- Обслуживание автотранспорта - 4.9

Условно разрешенные виды использования

Наименова-ние и код ВРИ	Описание ВРИ	Предельные размеры земельных участков		Предельное количество этажей/Предельная высота (эт./м)	Max % застройки в зависимости от этажности (высоты) объекта капитального строительства	Min отступы от границ земельного участка (м)
		min (кв.м)	max (кв.м)			
Социальное обслуживание 3.2	Размещение объектов капитального строительства, предназначенных для оказания гражданам социальной помощи (службы занятости населения, дома престарелых, дома ребенка, детские дома, пункты питания малоимущих граждан, пункты ночлега для бездомных граждан, службы психологической и бесплатной юридической помощи, социальные, пенсионные и иные службы, в которых осуществляется прием граждан по	500 Для детских домов, домов ребенка - не менее 150 кв. м на одного воспитанника	200000	3/12, для дома ребенка - 2/8, для дома престарелых -5/20	60, для детских домов - 40	3

Наименова-ние и код ВРИ	Описание ВРИ	Предельные размеры земельных участков		Предельное количество этажей/Предельная высота (эт./м)	Max % застройки в зависимости от этажности (высоты) объекта капитального строительства	Min отступы от границ земельного участка (м)
		min (кв.м)	max (кв.м)			
	вопросам оказания социальной помощи и назначения социальных или пенсионных выплат); размещение объектов капитального строительства для размещения отделений почты и телеграфа; размещение объектов капитального строительства для размещения общественных некоммерческих организаций: благотворительных организаций, клубов по интересам					
Бытовое обслуживание 3.3	Размещение объектов капитального строительства, предназначенных для оказания населению или организациям бытовых услуг (мастерские мелкого ремонта, ателье, бани, парикмахерские, прачечные, химчистки, похоронные бюро)	1000	2500	3/12	59 – 1(4) 51 – 2(8) 45 – 3(12)	3
Коммунальное обслуживание 3.1	Размещение объектов капитального строительства в целях обеспечения физических и юридических лиц коммунальными услугами, в частности: поставки воды, тепла, электричества, газа, предоставления услуг связи, отвода канализационных стоков, очистки и уборки объектов	500	100000	3/12	75	3

Наименова-ние и код ВРИ	Описание ВРИ	Предельные размеры земельных участков		Предельное количество этажей/Предельная высота (эт./м)	Max % застройки в зависимости от этажности (высоты) объекта капитального строительства	Min отступы от границ земельного участка (м)
		min (кв.м)	max (кв.м)			
	недвижимости (котельных, водозаборов, очистных сооружений, насосных станций, водопроводов, линий электропередач, трансформаторных подстанций, газопроводов, линий связи, телефонных станций, канализаций, стоянок, гаражей и мастерских для обслуживания уборочной и аварийной техники, а также зданий или помещений, предназначенных для приема физических и юридических лиц в связи с предоставлением им коммунальных услуг)					
Культурное развитие 3.6	Размещение объектов капитального строительства, предназначенных для размещения в них музеев, выставочных залов, художественных галерей, домов культуры, библиотек, кинотеатров и кинозалов, театров, филармоний, планетариев; устройство площадок для празднеств и гуляний; размещение зданий и сооружений для размещения цирков, зверинцев, зоопарков, океанариумов	1000	1000000	3/50	50 – 1(50) 40 – 2(50) 33 – 3(50)	3

Наименова-ние и код ВРИ	Описание ВРИ	Предельные размеры земельных участков		Предельное количество этажей/Предельная высота (эт./м)	Max % застройки в зависимости от этажности (высоты) объекта капитального строительства	Min отступы от границ земельного участка (м)
		min (кв.м)	max (кв.м)			
Религиозное использование 3.7	Размещение объектов капитального строительства, предназначенных для отправления религиозных обрядов (церкви, соборы, храмы, часовни, монастыри, мечети, молельные дома); размещение объектов капитального строительства, предназначенных для постоянного местонахождения духовных лиц, паломников и послушников в связи с осуществлением ими религиозной службы, а также для осуществления благотворительной и религиозной образовательной деятельности (монастыри, скиты, воскресные школы, семинарии, духовные училища)	1500	50000	3/12 Для объектов капитального строительства, предназначенных для отправления религиозных обрядов (церкви, соборы, храмы, часовни, монастыри, мечети, молельные дома) - не устанавливается	50 Для объектов капитального строительства, предназначенных для отправления религиозных обрядов (церкви, соборы, храмы, часовни, монастыри, мечети, молельные дома) - не устанавливается	3

Наименование и код ВРИ	Описание ВРИ	Предельные размеры земельных участков		Предельное количество этажей/Предельная высота (эт./м)	Max % застройки в зависимости от этажности (высоты) объекта капитального строительства	Min отступы от границ земельного участка (м)
		min (кв.м)	max (кв.м)			
Магазины 4.4	Размещение объектов капитального строительства, предназначенных для продажи товаров, торговая площадь которых составляет до 5000 кв. м	1000	10000	3/12	49 – 1(4) 38 – 2(8) 31 – 3(12)	3

С-5 ИННОВАЦИОННО-ДЕЛОВАЯ ЗОНА

Зона объектов капитального строительства инновационно-делового назначения предполагает размещение общественно-деловых комплексов, предприятий оптовой и розничной торговли, научно-производственных предприятий, складских объектов с санитарно-защитными зонами 100 м, объектов транспортного обслуживания, а также сопутствующих объектов общественного назначения.

Основные виды разрешенного использования

Наименование и код ВРИ	Описание ВРИ	Предельные размеры земельных участков		Предельное количество этажей/Предельная высота (эт./м)	Max % застройки в зависимости от этажности (высоты) объекта капитального строительства	Min отступы от границ земельного участка (м)
		min (кв.м)	max (кв.м)			
Коммунальное обслуживание 3.1	Размещение объектов капитального строительства в целях обеспечения физических и юридических лиц коммунальными услугами, в	500	100000	3/12	75	3

Наименова-ние и код ВРИ	Описание ВРИ	Предельные размеры земельных участков		Предельное количество этажей/Предельная высота (эт./м)	Max % застройки в зависимости от этажности (высоты) объекта капитального строительства	Min отступы от границ земельного участка (м)
		min (кв.м)	max (кв.м)			
	частности: поставки воды, тепла, электричества, газа, предоставления услуг связи, отвода канализационных стоков, очистки и уборки объектов недвижимости (котельных, водозаборов, очистных сооружений, насосных станций, водопроводов, линий электропередач, трансформаторных подстанций, газопроводов, линий связи, телефонных станций, канализаций, стоянок, гаражей и мастерских для обслуживания уборочной и аварийной техники, а также зданий или помещений, предназначенных для приема физических и юридических лиц в связи с предоставлением им коммунальных услуг)					
Бытовое обслуживание 3.3	Размещение объектов капитального строительства, предназначенных для оказания населению или организациям бытовых услуг (мастерские мелкого ремонта, ателье, бани, парикмахерские, прачечные, химчистки, похоронные бюро)	1000	2500	3/12	59 – 1(4) 51 – 2(8) 45 – 3(12)	3

Наименова-ние и код ВРИ	Описание ВРИ	Предельные размеры земельных участков		Предельное количество этажей/Предельная высота (эт./м)	Max % застройки в зависимости от этажности (высоты) объекта капитального строительства	Min отступы от границ земельного участка (м)
		min (кв.м)	max (кв.м)			
Склады 6.9	Размещение сооружений, имеющих назначение по временному хранению, распределению и перевалке грузов (за исключением хранения стратегических запасов), не являющихся частями производственных комплексов, на которых был создан груз: промышленные базы, склады, погрузочные терминалы и доки, нефтехранилища и нефтеналивные станции, газовые хранилища и обслуживающие их газоконденсатные и газоперекачивающие станции, элеваторы и продовольственные склады, за исключением железнодорожных перевалочных складов	2500	50000	-/60	60	3
Деловое управление 4.1	Размещение объектов капитального строительства с целью: размещения объектов управленческой деятельности, не связанной с государственным или муниципальным управлением и оказанием услуг, а также с целью обеспечения совершения сделок, не требующих	1000	30000	3/12	53 – 1(4) 42 – 2(8) 34 – 3(12)	3

Наименова-ние и код ВРИ	Описание ВРИ	Предельные размеры земельных участков		Предельное количество этажей/Предельная высота (эт./м)	Max % застройки в зависимости от этажности (высоты) объекта капитального строительства	Min отступы от границ земельного участка (м)
		min (кв.м)	max (кв.м)			
	передачи товара в момент их совершения между организациями, в том числе биржевая деятельность (за исключением банковской и страховой деятельности)					
Объекты торговли (торговые центры, торгово-развлекательные центры (комплексы) 4.2	Размещение объектов капитального строительства, общей площадью свыше 5000 кв. м с целью размещения одной или нескольких организаций, осуществляющих продажу товаров, и (или) оказание услуг в соответствии с содержанием видов разрешенного использования с кодами 4.5 - 4.9; размещение гаражей и (или) стоянок для автомобилей сотрудников и посетителей торгового центра	10000	30000	3/12	50	3
Банковская и страховая деятельность 4.5	Размещение объектов капитального строительства, предназначенных для размещения организаций, оказывающих банковские и страховые	1500	5000	3/12	53 – 1(4) 42 – 2(8) 34 – 3(12)	3
Общественное питание 4.6	Размещение объектов капитального строительства в целях устройства мест общественного питания (рестораны, кафе, столовые, закусочные, бары)	500	1000	2/8	49 – 1(4) 38 – 2(8)	3

Наименова-ние и код ВРИ	Описание ВРИ	Предельные размеры земельных участков		Предельное количество этажей/Предельная высота (эт./м)	Max % застройки в зависимости от этажности (высоты) объекта капитального строительства	Min отступы от границ земельного участка (м)
		min (кв.м)	max (кв.м)			
Гостиничное обслуживание 4.7	Размещение гостиниц, а также иных зданий, используемых с целью извлечения предпринимательской выгоды из предоставления жилого помещения для временного проживания в них	5000	100000	3/12	59 – 1(4) 51 – 2(8) 45 – 3(12)	3
Развлечения 4.8	Размещение объектов капитального строительства, предназначенных для размещения: дискотек и танцевальных площадок, ночных клубов, аквапарков, боулинга, аттракционов, ипподромов, игровых автоматов (кроме игрового оборудования, используемого для проведения азартных игр) и игровых площадок; в игорных зонах также допускается размещение игорных заведений, залов игровых автоматов, используемых для проведения азартных игр, и игровых столов, а также размещение гостиниц и заведений общественного питания для посетителей игорных зон	5000	100000	3/12	53 – 1(4) 42 – 2(8) 34 – 3(12)	3
Обслуживание автотранспорта 4.9	Размещение постоянных или временных гаражей с несколькими стояночными местами, стоянок (парковок), гаражей, в том числе	1000	20000	3/12	75 – 1(4) 74 – 2(8) 72 – 3(12)	3

Наименова-ние и код ВРИ	Описание ВРИ	Предельные размеры земельных участков		Предельное количество этажей/Предельная высота (эт./м)	Max % застройки в зависимости от этажности (высоты) объекта капитального строительства	Min отступы от границ земельного участка (м)
		min (кв.м)	max (кв.м)			
	многоярусных, не указанных в коде 2.7.1					
Культурное развитие 3.6	Размещение объектов капитального строительства, предназначенных для размещения в них музеев, выставочных залов, художественных галерей, домов культуры, библиотек, кинотеатров и кинозалов, театров, филармоний, планетариев; устройство площадок для празднеств и гуляний; размещение зданий и сооружений для размещения цирков, зверинцев, зоопарков, океанариумов	1000	1000000	3/50	50 – 1(50) 40 – 2(50) 33 – 3(50)	3
Общественное управление 3.8	Размещение объектов капитального строительства предназначенных для размещения органов государственной власти, органов местного самоуправления, судов, а также организаций, непосредственно обеспечивающих их деятельность; размещение объектов капитального строительства, предназначенных для размещения органов управления политических партий, профессиональных и отраслевых союзов, творческих союзов и иных	1000	10000	3/12	53 – 1(4) 42 – 2(4) 34 – 3(12)	3

Наименова-ние и код ВРИ	Описание ВРИ	Предельные размеры земельных участков		Предельное количество этажей/Предельная высота (эт./м)	Max % застройки в зависимости от этажности (высоты) объекта капитального строительства	Min отступы от границ земельного участка (м)
		min (кв.м)	max (кв.м)			
	общественных объединений граждан по отраслевому или политическому признаку; размещение объектов капитального строительства для дипломатических представительства иностранных государств и консульских учреждений в Российской Федерации					
Гостиничное обслуживание 4.7	Размещение гостиниц, а также иных зданий, используемых с целью извлечения предпринимательской выгоды из предоставления жилого помещения для временного проживания в них	5000	100000	3/12	59 – 1(4) 51 – 2(8) 45 – 3(12)	3
Обеспечение научной деятельности 3.9	Размещение объектов капитального строительства для проведения научных исследований и изысканий, испытаний опытных промышленных образцов, для размещения организаций, осуществляющих научные изыскания, исследования и разработки (научно-исследовательские институты, проектные институты, научные центры, опытно-конструкторские центры, государственные академии наук, в том	2500	50000	3/12	61 – 1(4) 53 – 2(8) 47 – 3(12)	3

Наименова-ние и код ВРИ	Описание ВРИ	Предельные размеры земельных участков		Предельное количество этажей/Предельная высота (эт./м)	Max % застройки в зависимости от этажности (высоты) объекта капитального строительства	Min отступы от границ земельного участка (м)
		min (кв.м)	max (кв.м)			
	числе отраслевые), проведения научной и селекционной работы, ведения сельского и лесного хозяйства для получения ценных с научной точки зрения образцов растительного и животного мира					
Земельные участки (территории) общего пользования 12.0	Размещение объектов улично-дорожной сети, автомобильных дорог и пешеходных тротуаров в границах населенных пунктов, пешеходных переходов, набережных, береговых полос водных объектов общего пользования, скверов, бульваров, площадей, проездов, малых архитектурных форм благоустройства	не устанавливается		-/10	75 для дорог и тротуаров	3

Вспомогательные виды разрешенного использования

Предельные (минимальные и (или) максимальные) размеры земельных участков и предельные параметры разрешенного строительства, реконструкции объектов капитального строительства применительно к вспомогательным видам разрешенного использования устанавливаются идентичными с соответствующими предельными (минимальными и (или) максимальными) размерами земельных участков и предельных параметров разрешенного строительства, реконструкции объектов капитального строительства, установленных для основных видов разрешенного использования и условно разрешенных видов использования, дополнительно к которым и совместно с которыми установлены вспомогательные виды разрешенного использования.

- Объекты гаражного назначения - 2.7.1
- Обслуживание автотранспорта - 4.9

- Общественное питание - 4.6
- Социальное обслуживание - 3.2
- Коммунальное обслуживание - 3.1
- Бытовое обслуживание - 3.3
- Общественное управление - 3.8
- Деловое управление - 4.1

Условно разрешенные виды использования

Наименование и код ВРИ	Описание ВРИ	Предельные размеры земельных участков		Предельное количество этажей/Предельная высота (эт./м)	Max % застройки в зависимости от этажности (высоты) объекта капитального строительства	Min отступы от границ земельного участка (м)
		min (кв.м)	max (кв.м)			
Амбулаторно-поликлиническое обслуживание 3.4.1	Размещение объектов капитального строительства, предназначенных для оказания гражданам амбулаторно-поликлинической медицинской помощи (поликлиники, фельдшерские пункты, пункты здравоохранения, центры матери и ребенка, диагностические центры, молочные кухни, станции донорства крови, клинические лаборатории)	0,1 га на 100 посещений в смену, но не менее 0,5 га на один объект. Подстанции скорой помощи - 0,2 - 0,4 га на один объект; для размещения транспорта предусматривается отапливаемая стоянка из расчета 36 кв. м на одно машиноместо.		4/16	60	3
Стационарное медицинское обслуживан	Размещение объектов капитального строительства, предназначенных для оказания гражданам медицинской помощи в стационарах (больницы, родильные дома, научно-медицинские	15000	600000	3/12	36 – 1(4) 26 – 2(8) 20 – 3(12)	3

Наименова-ние и код ВРИ	Описание ВРИ	Предельные размеры земельных участков		Предельное количество этажей/Предельная высота (эт./м)	Max % застройки в зависимости от этажности (высоты) объекта капитального строительства	Min отступы от границ земельного участка (м)
		min (кв.м)	max (кв.м)			
ие 3.4.2	учреждения и прочие объекты, обеспечивающие оказание услуги по лечению в стационаре); размещение станций скорой помощи					
Социальное обслуживание 3.2	Размещение объектов капитального строительства, предназначенных для оказания гражданам социальной помощи (службы занятости населения, дома престарелых, дома ребенка, детские дома, пункты питания малоимущих граждан, пункты ночлега для бездомных граждан, службы психологической и бесплатной юридической помощи, социальные, пенсионные и иные службы, в которых осуществляется прием граждан по вопросам оказания социальной помощи и назначения социальных или пенсионных выплат); размещение объектов капитального строительства для размещения отделений почты и телеграфа; размещение объектов капитального строительства для размещения общественных некоммерческих организаций: благотворительных организаций,	500 Для детских домов, домов ребенка - не менее 150 кв. м на одного воспитанника	200000	3/12, для дома ребенка - 2/8, для дома престарелых -5/20	60, для детских домов - 40	3

Наименова-ние и код ВРИ	Описание ВРИ	Предельные размеры земельных участков		Предельное количество этажей/Предельная высота (эт./м)	Max % застройки в зависимости от этажности (высоты) объекта капитального строительства	Min отступы от границ земельного участка (м)
		min (кв.м)	max (кв.м)			
	клубов по интересам					
Спорт 5.1	Размещение объектов капитального строительства в качестве спортивных клубов, спортивных залов, бассейнов, устройство площадок для занятия спортом и физкультурой (беговые дорожки, спортивные сооружения, теннисные корты, поля для спортивной игры, автодромы, мотодромы, трамплины, трассы и спортивные стрельбища), в том числе водным (причалы и сооружения, необходимые для водных видов спорта и хранения соответствующего инвентаря); размещение спортивных баз и лагерей	5000	1000000	3/30	75 – 1(30) 43 – 2(30) 31 – 3(30) Для плоскостных сооружений - 75	3
Автомобильный транспорт 7.2	Размещение автомобильных дорог и технически связанных с ними сооружений; размещение зданий и сооружений, предназначенных для обслуживания пассажиров, а также обеспечивающие работу транспортных средств, размещение объектов, предназначенных для размещения постов органов внутренних дел, ответственных за безопасность	2500, для автомобильных дорог не устанавливается	100000, для автомобильных дорог не устанавливается	-/60	40	3

Наименова-ние и код ВРИ	Описание ВРИ	Предельные размеры земельных участков		Предельное количество этажей/Предельная высота (эт./м)	Max % застройки в зависимости от этажности (высоты) объекта капитального строительства	Min отступы от границ земельного участка (м)
		min (кв.м)	max (кв.м)			
	дорожного движения; оборудование земельных участков для стоянок автомобильного транспорта, а также для размещения депо (устройства мест стоянок) автомобильного транспорта, осуществляющего перевозки людей по установленному маршруту					

Статья 52. Градостроительные регламенты. Природно-рекреационные зоны

Р-1 - ЗЕЛЁНЫЕ НАСАЖДЕНИЯ ОБЩЕГО ПОЛЬЗОВАНИЯ

Зоны зелёных насаждений общего пользования (сохраняемые и планируемые) устанавливаются для формирования и развития озеленённых территорий, используемых в целях кратковременного отдыха, проведения досуга населения.

Основные виды разрешенного использования

Наименование и код ВРИ	Описание ВРИ	Предельные размеры земельных участков		Предельное количество этажей/Предельная высота (эт./м)	Max % застройки в зависимости от этажности (высоты) объекта капитального строительства	Min отступы от границ земельного участка (м)
		min (кв.м)	max (кв.м)			
Общее пользование водными объектами 11.1	Использование земельных участков, примыкающих к водным объектам способами, необходимыми для осуществления общего водопользования (водопользования, осуществляемого гражданами для личных нужд, а также забор (изъятие) водных ресурсов для целей питьевого и хозяйственно-бытового водоснабжения, купание, использование маломерных судов, водных мотоциклов и других технических средств, предназначенных для отдыха на водных объектах, водопой, если соответствующие запреты не установлены законодательством)	не устанавливается		0/0	0	3

Наименова-ние и код ВРИ	Описание ВРИ	Предельные размеры земельных участков		Предельное количество этажей/Предельная высота (эт./м)	Max % застройки в зависимости от этажности (высоты) объекта капитального строительства	Min отступы от границ земельного участка (м)
		min (кв.м)	max (кв.м)			
Земельные участки (территории) общего пользования 12.0	Размещение объектов улично-дорожной сети, автомобильных дорог и пешеходных тротуаров в границах населенных пунктов, пешеходных переходов, набережных, береговых полос водных объектов общего пользования, скверов, бульваров, площадей, проездов, малых архитектурных форм благоустройства	не устанавливается		-/10	75 для дорог и тротуаров	3

Вспомогательные виды разрешенного использования

Предельные (минимальные и (или) максимальные) размеры земельных участков и предельные параметры разрешенного строительства, реконструкции объектов капитального строительства применительно к вспомогательным видам разрешенного использования устанавливаются идентичными с соответствующими предельными (минимальными и (или) максимальными) размерами земельных участков и предельных параметров разрешенного строительства, реконструкции объектов капитального строительства, установленных для основных видов разрешенного использования и условно разрешенных видов использования, дополнительно к которым и совместно с которыми установлены вспомогательные виды разрешенного использования.

- Объекты гаражного назначения - 2.7.1
- Обслуживание автотранспорта - 4.9
- Общественное управление - 3.8
- Деловое управление - 4.1
- Амбулаторное ветеринарное обслуживание - 3.10.1
- Стационарное медицинское обслуживание - 3.4.2

Условно разрешенные виды использования

Наименова-ние и код ВРИ	Описание ВРИ	Предельные размеры земельных участков		Предельное количество этажей/Предельная высота (эт./м)	Max % застройки в зависимости от этажности (высоты) объекта капитального строительства	Min отступы от границ земельного участка (м)
		min (кв.м)	max (кв.м)			
Спорт 5.1	Размещение объектов капитального строительства в качестве спортивных клубов, спортивных залов, бассейнов, устройство площадок для занятия спортом и физкультурой (беговые дорожки, спортивные сооружения, теннисные корты, поля для спортивной игры, автодромы, мотодромы, трамплины, трассы и спортивные стрельбища), в том числе водным (причалы и сооружения, необходимые для водных видов спорта и хранения соответствующего инвентаря); размещение спортивных баз и лагерей	5000	1000000	3/30	75 – 1(30) 43 – 2(30) 31 – 3(30) Для плоскостных сооружений - 75	3
Общественное питание 4.6	Размещение объектов капитального строительства в целях устройства мест общественного питания (рестораны, кафе, столовые, закусочные, бары)	500	1000	2/8	49 – 1(4) 38 – 2(8)	3

Наименова-ние и код ВРИ	Описание ВРИ	Предельные размеры земельных участков		Предельное количество этажей/Предельная высота (эт./м)	Max % застройки в зависимости от этажности (высоты) объекта капитального строительства	Min отступы от границ земельного участка (м)
		min (кв.м)	max (кв.м)			
Деловое управление 4.1	Размещение объектов капитального строительства с целью: размещения объектов управленческой деятельности, не связанной с государственным или муниципальным управлением и оказанием услуг, а также с целью обеспечения совершения сделок, не требующих передачи товара в момент их совершения между организациями, в том числе биржевая деятельность (за исключением банковской и страховой деятельности)	1000	30000	3/12	53 – 1(4) 42 – 2(8) 34 – 3(12)	3
Общественное управление 3.8	Размещение объектов капитального строительства предназначенных для размещения органов государственной власти, органов местного самоуправления, судов, а также организаций, непосредственно обеспечивающих их деятельность; размещение объектов капитального строительства, предназначенных для размещения органов управления политических партий, профессиональных и отраслевых союзов, творческих союзов и иных	1000	10000	3/12	53 – 1(4) 42 – 2(4) 34 – 3(12)	3

Наименова-ние и код ВРИ	Описание ВРИ	Предельные размеры земельных участков		Предельное количество этажей/Предельная высота (эт./м)	Max % застройки в зависимости от этажности (высоты) объекта капитального строительства	Min отступы от границ земельного участка (м)
		min (кв.м)	max (кв.м)			
	общественных объединений граждан по отраслевому или политическому признаку; размещение объектов капитального строительства для дипломатических представительства иностранных государств и консульских учреждений в Российской Федерации					
Магазины 4.4	Размещение объектов капитального строительства, предназначенных для продажи товаров, торговая площадь которых составляет до 5000 кв. м	1000	10000	3/12	49 – 1(4) 38 – 2(8) 31 – 3(12)	3

Р-2 - ЗЕЛЁНЫЕ НАСАЖДЕНИЯ ОБЩЕГО ПОЛЬЗОВАНИЯ

Зоны «Зелёные насаждения в водоохранной зоне» устанавливаются для сохранения сложившихся ландшафтов вдоль водных объектов.

Р-3 - ЗОНЫ КРАТКОВРЕМЕННОГО ОТДЫХА

Зона кратковременного отдыха выделена для размещения и эксплуатации некапитальных объектов и сооружений, связанных с организацией отдыха населения на территории населённых пунктов.

Основные виды разрешенного использования

Наименование и код ВРИ	Описание ВРИ	Предельные размеры земельных участков		Предельное количество этажей/Предельная высота (эт./м)	Max % застройки в зависимости от этажности (высоты) объекта капитального строительства	Min отступы от границ земельного участка (м)
		min (кв.м)	max (кв.м)			
Общее пользование водными объектами 11.1	Использование земельных участков, примыкающих к водным объектам способами, необходимыми для осуществления общего водопользования (водопользования, осуществляемого гражданами для личных нужд, а также забор (изъятие) водных ресурсов для целей питьевого и хозяйственно-бытового водоснабжения, купание, использование маломерных судов, водных мотоциклов и других технических средств, предназначенных для отдыха на водных объектах, водопой, если соответствующие запреты не установлены законодательством)	не устанавливается		0/0	0	3

Наименование и код ВРИ	Описание ВРИ	Предельные размеры земельных участков		Предельное количество этажей/Предельная высота (эт./м)	Max % застройки в зависимости от этажности (высоты) объекта капитального строительства	Min отступы от границ земельного участка (м)
		min (кв.м)	max (кв.м)			
Причалы для маломерных судов 5.4	Размещение сооружений, предназначенных для причаливания, хранения и обслуживания яхт, катеров, лодок и других маломерных судов	5000	30000	-/10	40	3
Земельные участки (территории) общего пользования 12.0	Размещение объектов улично-дорожной сети, автомобильных дорог и пешеходных тротуаров в границах населенных пунктов, пешеходных переходов, набережных, береговых полос водных объектов общего пользования, скверов, бульваров, площадей, проездов, малых архитектурных форм благоустройства	не устанавливается		-/10	75 для дорог и тротуаров	3

Вспомогательные виды разрешенного использования

Предельные (минимальные и (или) максимальные) размеры земельных участков и предельные параметры разрешенного строительства, реконструкции объектов капитального строительства применительно к вспомогательным видам разрешенного использования устанавливаются идентичными с соответствующими предельными (минимальными и (или) максимальными) размерами земельных участков и предельных параметров разрешенного строительства, реконструкции объектов капитального строительства, установленных для основных видов разрешенного использования и условно разрешенных видов использования, дополнительно к которым и совместно с которыми установлены вспомогательные виды разрешенного использования.

- Объекты гаражного назначения - 2.7.1
- Обслуживание автотранспорта - 4.9

- Амбулаторное ветеринарное обслуживание - 3.10.1
- Стационарное медицинское обслуживание - 3.4.2
- Спорт - 5.1
- Культурное развитие - 3.6
- Бытовое обслуживание - 3.3

Условно разрешенные виды использования

Наименова-ние и код ВРИ	Описание ВРИ	Предельные размеры земельных участков		Предельное количество этажей/Предельная высота (эт./м)	Max % застройки в зависимости от этажности (высоты) объекта капитального строительства	Min отступы от границ земельного участка (м)
		min (кв.м)	max (кв.м)			
Общественное питание 4.6	Размещение объектов капитального строительства в целях устройства мест общественного питания (рестораны, кафе, столовые, закусочные, бары)	500	1000	2/8	49 – 1(4) 38 – 2(8)	3
Магазины 4.4	Размещение объектов капитального строительства, предназначенных для продажи товаров, торговая площадь которых составляет до 5000 кв. м	1000	10000	3/12	49 – 1(4) 38 – 2(8) 31 – 3(12)	3

Р-4 - ОБЪЕКТЫ ОТДЫХА

Зона объектов отдыха, выделена для размещения и эксплуатации объектов капитального строительства (их частей), связанных с организацией отдыха, здравоохранения населения.

Основные виды разрешенного использования

Наименование и код ВРИ	Описание ВРИ	Предельные размеры земельных участков		Предельное количество этажей/Предельная высота (эт./м)	Max % застройки в зависимости от этажности (высоты) объекта капитального строительства	Min отступы от границ земельного участка (м)
		min (кв.м)	max (кв.м)			
Общее пользование водными объектами 11.1	Использование земельных участков, примыкающих к водным объектам способами, необходимыми для осуществления общего водопользования (водопользования, осуществляемого гражданами для личных нужд, а также забор (изъятие) водных ресурсов для целей питьевого и хозяйственно-бытового водоснабжения, купание, использование маломерных судов, водных мотоциклов и других технических средств, предназначенных для отдыха на водных объектах, водопой, если соответствующие запреты не установлены законодательством)	не устанавливается		0/0	0	3

Наименова-ние и код ВРИ	Описание ВРИ	Предельные размеры земельных участков		Предельное количество этажей/Предельная высота (эт./м)	Max % застройки в зависимости от этажности (высоты) объекта капитального строительства	Min отступы от границ земельного участка (м)
		min (кв.м)	max (кв.м)			
Санаторная деятельность 9.2.1	Размещение санаториев и профилакториев, обеспечивающих оказание услуги по лечению и оздоровлению населения; обустройство лечебно-оздоровительных местностей (пляжи, бюветы, места добычи целебной грязи); размещение лечебно-оздоровительных лагерей	5000	200000	4/20	60	3
Спорт 5.1	Размещение объектов капитального строительства в качестве спортивных клубов, спортивных залов, бассейнов, устройство площадок для занятия спортом и физкультурой (беговые дорожки, спортивные сооружения, теннисные корты, поля для спортивной игры, автодромы, мотодромы, трамплины, трассы и спортивные стрельбища), в том числе водным (причалы и сооружения, необходимые для водных видов спорта и хранения соответствующего инвентаря); размещение спортивных баз и лагерей	5000	1000000	3/30	75 – 1(30) 43 – 2(30) 31 – 3(30) Для плоскостных сооружений - 75	3

Наименова-ние и код ВРИ	Описание ВРИ	Предельные размеры земельных участков		Предельное количество этажей/Предельная высота (эт./м)	Max % застройки в зависимости от этажности (высоты) объекта капитального строительства	Min отступы от границ земельного участка (м)
		min (кв.м)	max (кв.м)			
Культурное развитие 3.6	Размещение объектов капитального строительства, предназначенных для размещения в них музеев, выставочных залов, художественных галерей, домов культуры, библиотек, кинотеатров и кинозалов, театров, филармоний, планетариев; устройство площадок для празднеств и гуляний; размещение зданий и сооружений для размещения цирков, зверинцев, зоопарков, океанариумов	1000	1000000	3/50	50 – 1(50) 40 – 2(50) 33 – 3(50)	3
Бытовое обслуживание 3.3	Размещение объектов капитального строительства, предназначенных для оказания населению или организациям бытовых услуг (мастерские мелкого ремонта, ателье, бани, парикмахерские, прачечные, химчистки, похоронные бюро)	1000	2500	3/12	59 – 1(4) 51 – 2(8) 45 – 3(12)	3
Общественное управление 3.8	Размещение объектов капитального строительства предназначенных для размещения органов государственной власти, органов местного самоуправления, судов, а также организаций, непосредственно обеспечивающих их деятельность; размещение объектов капитального строительства, предназначенных для размещения органов управления	1000	10000	3/12	53 – 1(4) 42 – 2(4) 34 – 3(12)	3

Наименова-ние и код ВРИ	Описание ВРИ	Предельные размеры земельных участков		Предельное количество этажей/Предельная высота (эт./м)	Max % застройки в зависимости от этажности (высоты) объекта капитального строительства	Min отступы от границ земельного участка (м)
		min (кв.м)	max (кв.м)			
	политических партий, профессиональных и отраслевых союзов, творческих союзов и иных общественных объединений граждан по отраслевому или политическому признаку; размещение объектов капитального строительства для дипломатических представительства иностранных государств и консульских учреждений в Российской Федерации					
Деловое управление 4.1	Размещение объектов капитального строительства с целью: размещения объектов управленческой деятельности, не связанной с государственным или муниципальным управлением и оказанием услуг, а также с целью обеспечения совершения сделок, не требующих передачи товара в момент их совершения между организациями, в том числе биржевая деятельность (за исключением банковской и страховой деятельности)	1000	30000	3/12	53 – 1(4) 42 – 2(8) 34 – 3(12)	3

Наименова-ние и код ВРИ	Описание ВРИ	Предельные размеры земельных участков		Предельное количество этажей/Предельная высота (эт./м)	Max % застройки в зависимости от этажности (высоты) объекта капитального строительства	Min отступы от границ земельного участка (м)
		min (кв.м)	max (кв.м)			
Садоводство 1.5	Осуществление хозяйственной деятельности, в том числе на сельскохозяйственных угодьях, связанной с выращиванием многолетних плодовых и ягодных культур, винограда и иных многолетних культур	400	2000	0/0	0	3
Ведение дачного хозяйства 13.3	Размещение жилого дачного дома (не предназначенного для раздела на квартиры, пригодного для отдыха и проживания, высотой не выше трех надземных этажей); осуществление деятельности, связанной с выращиванием плодовых, ягодных, овощных, бахчевых или иных сельскохозяйственных культур и картофеля; размещение хозяйственных строений и сооружений	500	3000	3/12	40	3
Земельные участки (территории) общего пользования 12.0	Размещение объектов улично-дорожной сети, автомобильных дорог и пешеходных тротуаров в границах населенных пунктов, пешеходных переходов, набережных, береговых полос водных объектов общего пользования, скверов, бульваров, площадей, проездов, малых архитектурных форм благоустройства	не устанавливается		-/10	75 для дорог и тротуаров	3

Вспомогательные виды разрешенного использования

Предельные (минимальные и (или) максимальные) размеры земельных участков и предельные параметры разрешенного строительства, реконструкции объектов капитального строительства применительно к вспомогательным видам разрешенного использования устанавливаются идентичными с соответствующими предельными (минимальными и (или) максимальными) размерами земельных участков и предельных параметров разрешенного строительства, реконструкции объектов капитального строительства, установленных для основных видов разрешенного использования и условно разрешенных видов использования, дополнительно к которым и совместно с которыми установлены вспомогательные виды разрешенного использования.

- Объекты гаражного назначения - 2.7.1
- Обслуживание автотранспорта - 4.9
- Амбулаторное ветеринарное обслуживание - 3.10.1
- Стационарное медицинское обслуживание - 3.4.2
- Спорт - 5.1
- Культурное развитие - 3.6
- Бытовое обслуживание - 3.3
- Коммунальное обслуживание - 3.1

Условно разрешенные виды использования

Наименова-ние и код ВРИ	Описание ВРИ	Предельные размеры земельных участков		Предельное количество этажей/Предельная высота (эт./м)	Max % застройки в зависимости от этажности (высоты) объекта капитального строительства	Min отступы от границ земельного участка (м)
		min (кв.м)	max (кв.м)			
Коммунальное обслуживание 3.1.	Размещение объектов капитального строительства в целях обеспечения физических и юридических лиц коммунальными услугами, в частности: поставки воды, тепла, электричества, газа, предоставления	500	100000	3/12	75	3

Наименова-ние и код ВРИ	Описание ВРИ	Предельные размеры земельных участков		Предельное количество этажей/Предельная высота (эт./м)	Max % застройки в зависимости от этажности (высоты) объекта капитального строительства	Min отступы от границ земельного участка (м)
		min (кв.м)	max (кв.м)			
	услуг связи, отвода канализационных стоков, очистки и уборки объектов недвижимости (котельных, водозаборов, очистных сооружений, насосных станций, водопроводов, линий электропередач, трансформаторных подстанций, газопроводов, линий связи, телефонных станций, канализаций, стоянок, гаражей и мастерских для обслуживания уборочной и аварийной техники, а также зданий или помещений, предназначенных для приема физических и юридических лиц в связи с предоставлением им коммунальных услуг)					
Социальное обслуживание 3.2	Размещение объектов капитального строительства, предназначенных для оказания гражданам социальной помощи (службы занятости населения, дома престарелых, дома ребенка, детские дома, пункты питания малоимущих граждан, пункты ночлега для бездомных граждан, службы психологической и бесплатной юридической помощи, социальные,	500 Для детских домов, домов ребенка - не менее 150 кв. м на одного воспитанни	200000	3/12, для дома ребенка - 2/8, для дома престарелых -5/20	60, для детских домов - 40	3

Наименова-ние и код ВРИ	Описание ВРИ	Предельные размеры земельных участков		Предельное количество этажей/Предельная высота (эт./м)	Max % застройки в зависимости от этажности (высоты) объекта капитального строительства	Min отступы от границ земельного участка (м)
		min (кв.м)	max (кв.м)			
	пенсионные и иные службы, в которых осуществляется прием граждан по вопросам оказания социальной помощи и назначения социальных или пенсионных выплат); размещение объектов капитального строительства для размещения отделений почты и телеграфа; размещение объектов капитального строительства для размещения общественных некоммерческих организаций: благотворительных организаций, клубов по интересам	ка				
Бытовое обслуживание 3.3	Размещение объектов капитального строительства, предназначенных для оказания населению или организациям бытовых услуг (мастерские мелкого ремонта, ателье, бани, парикмахерские, прачечные, химчистки,похоронные бюро)	1000	2500	3/12	59 – 1(4) 51 – 2(8) 45 – 3(12)	3

Статья 53. Градостроительные регламенты. Производственно-коммунальные зоны

П-1 - ПРОИЗВОДСТВЕННО-КОММУНАЛЬНЫЕ ОБЪЕКТЫ

Зона производственно-коммунальных объектов установлена для размещения и эксплуатации объектов капитального строительства производственного и коммунально-складского назначения IV - V классов опасности, с санитарно-защитной зоной 100 м, а также объектов вспомогательной и обслуживающей инфраструктуры.

Основные виды разрешенного использования

Наименование и код ВРИ	Описание ВРИ	Предельные размеры земельных участков		Предельное количество этажей/Предельная высота (эт./м)	Max % застройки в зависимости от этажности (высоты) объекта капитального строительства	Min отступы от границ земельного участка (м)
		min (кв.м)	max (кв.м)			
Хранение и переработка сельскохозяйственной продукции 1.15	Размещение зданий, сооружений, используемых для производства, хранения, первичной и глубокой переработки сельскохозяйственной продукции	25000	100000	3/12	60	5
Магазины 4.4	Размещение объектов капитального строительства, предназначенных для продажи товаров, торговая площадь которых составляет до 5000 кв. м	1000	10000	3/12	49 – 1(4) 38 – 2(8) 31 – 3(12)	5

Наименова-ние и код ВРИ	Описание ВРИ	Предельные размеры земельных участков		Предельное количество этажей/Предельная высота (эт./м)	Max % застройки в зависимости от этажности (высоты) объекта капитального строительства	Min отступы от границ земельного участка (м)
		min (кв.м)	max (кв.м)			
Коммунальное обслуживание 3.1	Размещение объектов капитального строительства в целях обеспечения физических и юридических лиц коммунальными услугами, в частности: поставки воды, тепла, электричества, газа, предоставления услуг связи, отвода канализационных стоков, очистки и уборки объектов недвижимости (котельных, водозаборов, очистных сооружений, насосных станций, водопроводов, линий электропередач, трансформаторных подстанций, газопроводов, линий связи, телефонных станций, канализаций, стоянок, гаражей и мастерских для обслуживания уборочной и аварийной техники, а также зданий или помещений, предназначенных для приема физических и юридических лиц в связи с предоставлением им коммунальных услуг)	500	100000	3/12	75	5

Наименова-ние и код ВРИ	Описание ВРИ	Предельные размеры земельных участков		Предельное количество этажей/Предельная высота (эт./м)	Max % застройки в зависимости от этажности (высоты) объекта капитального строительства	Min отступы от границ земельного участка (м)
		min (кв.м)	max (кв.м)			
Обслуживание автотранспорта 4.9	Размещение постоянных или временных гаражей с несколькими стояночными местами, стоянок (парковок), гаражей, в том числе многоярусных, не указанных в коде 2.7.1	1000	20000	3/12	75 – 1(4) 74 – 2(8) 72 – 3(12)	5
Тяжелая промышленность 6.2	Размещение объектов капитального строительства горно-обогатительной и горно-перерабатывающей, металлургической, машиностроительной промышленности, а также изготовления и ремонта продукции судостроения, авиастроения, вагоностроения, машиностроения, станкостроения, а также другие подобные промышленные предприятия, для эксплуатации которых предусматривается установление охранных или санитарно-защитных зон, за исключением случаев, когда объект промышленности отнесен к иному виду разрешенного использования	10000	1000000	-/60	45	5

Наименова-ние и код ВРИ	Описание ВРИ	Предельные размеры земельных участков		Предельное количество этажей/Предельная высота (эт./м)	Max % застройки в зависимости от этажности (высоты) объекта капитального строительства	Min отступы от границ земельного участка (м)
		min (кв.м)	max (кв.м)			
Легкая промышленность 6.3	Размещение объектов капитального строительства, предназначенных для текстильной, фарфоро-фаянсовой, электронной промышленности	5000	500000	-/60	65	5
Фармацевтическая промышленность 6.3.1	Размещение объектов капитального строительства, предназначенных для фармацевтического производства, в том числе объектов, в отношении которых предусматривается установление охранных или санитарно-защитных зон	10000	500000	-/60	50	5
Пищевая промышленность 6.4	Размещение объектов пищевой промышленности, по переработке сельскохозяйственной продукции способом, приводящим к их переработке в иную продукцию (консервирование, копчение, хлебопечение), в том числе для производства напитков, алкогольных напитков и табачных изделий	5000	1000000	-/60	50	5

Наименова-ние и код ВРИ	Описание ВРИ	Предельные размеры земельных участков		Предельное количество этажей/Предельная высота (эт./м)	Max % застройки в зависимости от этажности (высоты) объекта капитального строительства	Min отступы от границ земельного участка (м)
		min (кв.м)	max (кв.м)			
Нефтехимическая промышленность 6.5	Размещение объектов капитального строительства, предназначенных для переработки углеводородного сырья, изготовления удобрений, полимеров, химической продукции бытового назначения и подобной продукции, а также другие подобные промышленные предприятия	10000	1000000	-/60	50	5
Строительная промышленность 6.6	Размещение объектов капитального строительства, предназначенных для производства: строительных материалов (кирпичей, пиломатериалов, цемента, крепежных материалов), бытового и строительного газового и сантехнического оборудования, лифтов и подъемников, столярной продукции, сборных домов или их частей и тому подобной продукции	5000	500000	-/60	45	5
Склады 6.9	Размещение сооружений, имеющих назначение по временному хранению, распределению и перевалке грузов (за исключением хранения стратегических запасов), не являющихся частями производственных комплексов, на которых был создан груз:	2500	50000	-/60	60	5

Наименова-ние и код ВРИ	Описание ВРИ	Предельные размеры земельных участков		Предельное количество этажей/Предельная высота (эт./м)	Max % застройки в зависимости от этажности (высоты) объекта капитального строительства	Min отступы от границ земельного участка (м)
		min (кв.м)	max (кв.м)			
	промышленные базы, склады, погрузочные терминалы и доки, нефтехранилища и нефтеналивные станции, газовые хранилища и обслуживающие их газоконденсатные и газоперекачивающие станции, элеваторы и продовольственные склады, за исключением железнодорожных перевалочных складов					
Целлюлозно-бумажная промышленность 6.11	Размещение объектов капитального строительства, предназначенных для целлюлозно-бумажного производства, производства целлюлозы, древесной массы, бумаги, картона и изделий из них, издательской и полиграфической деятельности, тиражирования записанных носителей информации	5000	50000	-/60	45	5
Деловое управление 4.1	Размещение объектов капитального строительства с целью: размещения объектов управленческой деятельности, не связанной с государственным или муниципальным управлением и оказанием услуг, а также с целью обеспечения совершения сделок, не требующих передачи товара в момент их	1000	30000	3/12	53 – 1(4) 42 – 2(8) 34 – 3(12)	5

Наименова-ние и код ВРИ	Описание ВРИ	Предельные размеры земельных участков		Предельное количество этажей/Предельная высота (эт./м)	Max % застройки в зависимости от этажности (высоты) объекта капитального строительства	Min отступы от границ земельного участка (м)
		min (кв.м)	max (кв.м)			
	совершения между организациями, в том числе биржевая деятельность (за исключением банковской и страховой деятельности)					
Обеспечение научной деятельности 3.9	Размещение объектов капитального строительства для проведения научных исследований и изысканий, испытаний опытных промышленных образцов, для размещения организаций, осуществляющих научные изыскания, исследования и разработки (научно-исследовательские институты, проектные институты, научные центры, опытно-конструкторские центры, государственные академии наук, в том числе отраслевые), проведения научной и селекционной работы, ведения сельского и лесного хозяйства для получения ценных с научной точки зрения образцов растительного и животного мира	2500	50000	3/12	61 – 1(4) 53 – 2(8) 47 – 3(12)	5

Наименова-ние и код ВРИ	Описание ВРИ	Предельные размеры земельных участков		Предельное количество этажей/Предельная высота (эт./м)	Max % застройки в зависимости от этажности (высоты) объекта капитального строительства	Min отступы от границ земельного участка (м)
		min (кв.м)	max (кв.м)			
Земельные участки (территории) общего пользования 12.0.	Размещение объектов улично-дорожной сети, автомобильных дорог и пешеходных тротуаров в границах населенных пунктов, пешеходных переходов, набережных, береговых полос водных объектов общего пользования, скверов, бульваров, площадей, проездов, малых архитектурных форм благоустройства	не устанавливается		-/10	75 для дорог и тротуаров	5

Вспомогательные виды разрешенного использования

Предельные (минимальные и (или) максимальные) размеры земельных участков и предельные параметры разрешенного строительства, реконструкции объектов капитального строительства применительно к вспомогательным видам разрешенного использования устанавливаются идентичными с соответствующими предельными (минимальными и (или) максимальными) размерами земельных участков и предельных параметров разрешенного строительства, реконструкции объектов капитального строительства, установленных для основных видов разрешенного использования и условно разрешенных видов использования, дополнительно к которым и совместно с которыми установлены вспомогательные виды разрешенного использования.

- Объекты гаражного назначения - 2.7.1
- Обслуживание автотранспорта - 4.9
- Бытовое обслуживание - 3.3
- Коммунальное обслуживание - 3.1
- Социальное обслуживание - 3.2
- Общественное питание - 4.6

Условно разрешенные виды использования

Наименова-ние и код ВРИ	Описание ВРИ	Предельные размеры земельных участков		Предельное количество этажей/Предельная высота (эт./м)	Max % застройки в зависимости от этажности (высоты) объекта капитального строительства	Min отступы от границ земельного участка (м)
		min (кв.м)	max (кв.м)			
Коммунальное обслуживание 3.1	Размещение объектов капитального строительства в целях обеспечения физических и юридических лиц коммунальными услугами, в частности: поставки воды, тепла, электричества, газа, предоставления услуг связи, отвода канализационных стоков, очистки и уборки объектов недвижимости (котельных, водозаборов, очистных сооружений, насосных станций, водопроводов, линий электропередач, трансформаторных подстанций, газопроводов, линий связи, телефонных станций, канализаций, стоянок, гаражей и мастерских для обслуживания уборочной и аварийной техники, а также зданий или помещений, предназначенных для приема физических и юридических лиц в связи с предоставлением им коммунальных услуг)	500	100000	3/12	75	5

П-2 - ПРОМЫШЛЕННЫЕ ПРЕДПРИЯТИЯ

Зона промышленных предприятий установлена для формирования промышленных зон, размещения и эксплуатации объектов капитального строительства промышленно-складского назначения.

Основные виды разрешенного использования

Наименование и код ВРИ	Описание ВРИ	Предельные размеры земельных участков		Предельное количество этажей/Предельная высота (эт./м)	Max % застройки в зависимости от этажности (высоты) объекта капитального строительства	Min отступы от границ земельного участка (м)
		min (кв.м)	max (кв.м)			
Хранение и переработка сельскохозяйственной продукции 1.15	Размещение зданий, сооружений, используемых для производства, хранения, первичной и глубокой переработки сельскохозяйственной продукции	25000	100000	3/12	60	5
Магазины 4.4	Размещение объектов капитального строительства, предназначенных для продажи товаров, торговая площадь которых составляет до 5000 кв. м	1000	10000	3/12	49 – 1(4) 38 – 2(8) 31 – 3(12)	5

Наименова-ние и код ВРИ	Описание ВРИ	Предельные размеры земельных участков		Предельное количество этажей/Предельная высота (эт./м)	Max % застройки в зависимости от этажности (высоты) объекта капитального строительства	Min отступы от границ земельного участка (м)
		min (кв.м)	max (кв.м)			
Коммунальное обслуживание 3.1	Размещение объектов капитального строительства в целях обеспечения физических и юридических лиц коммунальными услугами, в частности: поставки воды, тепла, электричества, газа, предоставления услуг связи, отвода канализационных стоков, очистки и уборки объектов недвижимости (котельных, водозаборов, очистных сооружений, насосных станций, водопроводов, линий электропередач, трансформаторных подстанций, газопроводов, линий связи, телефонных станций, канализаций, стоянок, гаражей и мастерских для обслуживания уборочной и аварийной техники, а также зданий или помещений, предназначенных для приема физических и юридических лиц в связи с предоставлением им коммунальных услуг)	500	100000	3/12	75	5

Наименова-ние и код ВРИ	Описание ВРИ	Предельные размеры земельных участков		Предельное количество этажей/Предельная высота (эт./м)	Max % застройки в зависимости от этажности (высоты) объекта капитального строительства	Min отступы от границ земельного участка (м)
		min (кв.м)	max (кв.м)			
Обслуживание автотранспорта 4.9	Размещение постоянных или временных гаражей с несколькими стояночными местами, стоянок (парковок), гаражей, в том числе многоярусных, не указанных в коде 2.7.1	1000	20000	3/12	75 – 1(4) 74 – 2(8) 72 – 3(12)	5
Тяжелая промышленность 6.2	Размещение объектов капитального строительства горно-обогатительной и горно-перерабатывающей, металлургической, машиностроительной промышленности, а также изготовления и ремонта продукции судостроения, авиастроения, вагоностроения, машиностроения, станкостроения, а также другие подобные промышленные предприятия, для эксплуатации которых предусматривается установление охранных или санитарно-защитных зон, за исключением случаев, когда объект промышленности отнесен к иному виду разрешенного использования	10000	1000000	-/60	45	5

Наименова-ние и код ВРИ	Описание ВРИ	Предельные размеры земельных участков		Предельное количество этажей/Предельная высота (эт./м)	Max % застройки в зависимости от этажности (высоты) объекта капитального строительства	Min отступы от границ земельного участка (м)
		min (кв.м)	max (кв.м)			
Легкая промышленность 6.3	Размещение объектов капитального строительства, предназначенных для текстильной, фарфоро-фаянсовой, электронной промышленности	5000	500000	-/60	65	5
Фармацевтическая промышленность 6.3.1	Размещение объектов капитального строительства, предназначенных для фармацевтического производства, в том числе объектов, в отношении которых предусматривается установление охранных или санитарно-защитных зон	10000	500000	-/60	50	5
Пищевая промышленность 6.4	Размещение объектов пищевой промышленности, по переработке сельскохозяйственной продукции способом, приводящим к их переработке в иную продукцию (консервирование, копчение, хлебопечение), в том числе для производства напитков, алкогольных напитков и табачных изделий	5000	1000000	-/60	50	5

Наименова-ние и код ВРИ	Описание ВРИ	Предельные размеры земельных участков		Предельное количество этажей/Предельная высота (эт./м)	Max % застройки в зависимости от этажности (высоты) объекта капитального строительства	Min отступы от границ земельного участка (м)
		min (кв.м)	max (кв.м)			
Нефтехимическая промышленность 6.5	Размещение объектов капитального строительства, предназначенных для переработки углеводородного сырья, изготовления удобрений, полимеров, химической продукции бытового назначения и подобной продукции, а также другие подобные промышленные предприятия	10000	1000000	-/60	50	5
Строительная промышленность 6.6	Размещение объектов капитального строительства, предназначенных для производства: строительных материалов (кирпичей, пиломатериалов, цемента, крепежных материалов), бытового и строительного газового и сантехнического оборудования, лифтов и подъемников, столярной продукции, сборных домов или их частей и тому подобной продукции	5000	500000	-/60	45	5
Склады 6.9	Размещение сооружений, имеющих назначение по временному хранению, распределению и перевалке грузов (за исключением хранения стратегических запасов), не являющихся частями производственных комплексов, на которых был создан груз:	2500	50000	-/60	60	5

Наименова-ние и код ВРИ	Описание ВРИ	Предельные размеры земельных участков		Предельное количество этажей/Предельная высота (эт./м)	Max % застройки в зависимости от этажности (высоты) объекта капитального строительства	Min отступы от границ земельного участка (м)
		min (кв.м)	max (кв.м)			
	промышленные базы, склады, погрузочные терминалы и доки, нефтехранилища и нефтеналивные станции, газовые хранилища и обслуживающие их газоконденсатные и газоперекачивающие станции, элеваторы и продовольственные склады, за исключением железнодорожных перевалочных складов					
Целлюлозно-бумажная промышленность 6.11	Размещение объектов капитального строительства, предназначенных для целлюлозно-бумажного производства, производства целлюлозы, древесной массы, бумаги, картона и изделий из них, издательской и полиграфической деятельности, тиражирования записанных носителей информации	5000	50000	-/60	45	5
Деловое управление 4.1	Размещение объектов капитального строительства с целью: размещения объектов управленческой деятельности, не связанной с государственным или муниципальным управлением и оказанием услуг, а также с целью обеспечения совершения сделок, не требующих передачи товара в момент их	1000	30000	3/12	53 – 1(4) 42 – 2(8) 34 – 3(12)	5

Наименова-ние и код ВРИ	Описание ВРИ	Предельные размеры земельных участков		Предельное количество этажей/Предельная высота (эт./м)	Max % застройки в зависимости от этажности (высоты) объекта капитального строительства	Min отступы от границ земельного участка (м)
		min (кв.м)	max (кв.м)			
	совершения между организациями, в том числе биржевая деятельность (за исключением банковской и страховой деятельности)					
Обеспечение научной деятельности 3.9	Размещение объектов капитального строительства для проведения научных исследований и изысканий, испытаний опытных промышленных образцов, для размещения организаций, осуществляющих научные изыскания, исследования и разработки (научно-исследовательские институты, проектные институты, научные центры, опытно-конструкторские центры, государственные академии наук, в том числе отраслевые), проведения научной и селекционной работы, ведения сельского и лесного хозяйства для получения ценных с научной точки зрения образцов растительного и животного мира	2500	50000	3/12	61 – 1(4) 53 – 2(8) 47 – 3(12)	5

Наименова-ние и код ВРИ	Описание ВРИ	Предельные размеры земельных участков		Предельное количество этажей/Предельная высота (эт./м)	Max % застройки в зависимости от этажности (высоты) объекта капитального строительства	Min отступы от границ земельного участка (м)
		min (кв.м)	max (кв.м)			
Земельные участки (территории) общего пользования 12.0.	Размещение объектов улично-дорожной сети, автомобильных дорог и пешеходных тротуаров в границах населенных пунктов, пешеходных переходов, набережных, береговых полос водных объектов общего пользования, скверов, бульваров, площадей, проездов, малых архитектурных форм благоустройства	не устанавливается		-/10	75 для дорог и тротуаров	5

Вспомогательные виды разрешенного использования

Предельные (минимальные и (или) максимальные) размеры земельных участков и предельные параметры разрешенного строительства, реконструкции объектов капитального строительства применительно к вспомогательным видам разрешенного использования устанавливаются идентичными с соответствующими предельными (минимальными и (или) максимальными) размерами земельных участков и предельных параметров разрешенного строительства, реконструкции объектов капитального строительства, установленных для основных видов разрешенного использования и условно разрешенных видов использования, дополнительно к которым и совместно с которыми установлены вспомогательные виды разрешенного использования.

- Объекты гаражного назначения - 2.7.1
- Обслуживание автотранспорта - 4.9
- Бытовое обслуживание - 3.3
- Коммунальное обслуживание - 3.1
- Социальное обслуживание - 3.2
- Общественное питание - 4.6

Условно разрешенные виды использования

Наименова-ние и код ВРИ	Описание ВРИ	Предельные размеры земельных участков		Предельное количество этажей/Предельная высота (эт./м)	Max % застройки в зависимости от этажности (высоты) объекта капитального строительства	Min отступы от границ земельного участка (м)
		min (кв.м)	max (кв.м)			
Коммунальное обслуживание 3.1	Размещение объектов капитального строительства в целях обеспечения физических и юридических лиц коммунальными услугами, в частности: поставки воды, тепла, электричества, газа, предоставления услуг связи, отвода канализационных стоков, очистки и уборки объектов недвижимости (котельных, водозаборов, очистных сооружений, насосных станций, водопроводов, линий электропередач, трансформаторных подстанций, газопроводов, линий связи, телефонных станций, канализаций, стоянок, гаражей и мастерских для обслуживания уборочной и аварийной техники, а также зданий или помещений, предназначенных для приема физических и юридических лиц в связи с предоставлением им коммунальных услуг)	500	100000	3/12	75	5

П-3 - ГАРАЖИ-СТОЯНКИ, ОБЪЕКТЫ ОБСЛУЖИВАНИЯ АВТОТРАНСПОРТА

Зона гаражей-стоянок и объектов обслуживания автотранспорта устанавливается для регламентирования деятельности гаражно-строительных кооперативов и регулирования использования территорий открытых (закрытых) автостоянок и других мест хранения транспортных средств, автотранспортных предприятий.

Основные виды разрешенного использования

Наименование и код ВРИ	Описание ВРИ	Предельные размеры земельных участков		Предельное количество этажей/Предельная высота (эт./м)	Max % застройки в зависимости от этажности (высоты) объекта капитального строительства	Min отступы от границ земельного участка (м)
		min (кв.м)	max (кв.м)			
Деловое управление 4.1	Размещение объектов капитального строительства с целью: размещения объектов управленческой деятельности, не связанной с государственным или муниципальным управлением и оказанием услуг, а также с целью обеспечения совершения сделок, не требующих передачи товара в момент их совершения между организациями, в том числе биржевая деятельность (за исключением банковской и страховой деятельности)	1000	30000	3/12	53 – 1(4) 42 – 2(8) 34 – 3(12)	5

Наименова-ние и код ВРИ	Описание ВРИ	Предельные размеры земельных участков		Предельное количество этажей/Предельная высота (эт./м)	Max % застройки в зависимости от этажности (высоты) объекта капитального строительства	Min отступы от границ земельного участка (м)
		min (кв.м)	max (кв.м)			
Общественное управление 3.8	Размещение объектов капитального строительства предназначенных для размещения органов государственной власти, органов местного самоуправления, судов, а также организаций, непосредственно обеспечивающих их деятельность; размещение объектов капитального строительства, предназначенных для размещения органов управления политических партий, профессиональных и отраслевых союзов, творческих союзов и иных общественных объединений граждан по отраслевому или политическому признаку; размещение объектов капитального строительства для дипломатических представительства иностранных государств и консульских учреждений в Российской Федерации	1000	10000	3/12	53 – 1(4) 42 – 2(4) 34 – 3(12)	5

Наименова-ние и код ВРИ	Описание ВРИ	Предельные размеры земельных участков		Предельное количество этажей/Предельная высота (эт./м)	Max % застройки в зависимости от этажности (высоты) объекта капитального строительства	Min отступы от границ земельного участка (м)
		min (кв.м)	max (кв.м)			
Объекты придорожного сервиса 4.9.1	Размещение автозаправочных станций (бензиновых, газовых); размещение магазинов сопутствующей торговли, зданий для организации общественного питания в качестве объектов придорожного сервиса; предоставление гостиничных услуг в качестве придорожного сервиса; размещение автомобильных моек и прачечных для автомобильных принадлежностей, мастерских, предназначенных для ремонта и обслуживания автомобилей и прочих объектов придорожного сервиса	1000	10000	2/10	43 – 1(10) 31 – 2(10)	5
Обслуживание автотранспорта 4.9	Размещение постоянных или временных гаражей с несколькими стояночными местами, стоянок (парковок), гаражей, в том числе многоярусных, не указанных в коде 2.7.1	1000	20000	3/12	75 – 1(4) 74 – 2(8) 72 – 3(12)	5

Наименова-ние и код ВРИ	Описание ВРИ	Предельные размеры земельных участков		Предельное количество этажей/Предельная высота (эт./м)	Max % застройки в зависимости от этажности (высоты) объекта капитального строительства	Min отступы от границ земельного участка (м)
		min (кв.м)	max (кв.м)			
Объекты гаражного назначения 2.7.1	Размещение отдельно стоящих и пристроенных гаражей, в том числе подземных, предназначенных для хранения личного автотранспорта граждан, с возможностью размещения автомобильных моек	1500	30000	3/12	75	5
Земельные участки (территории) общего пользования 12.0.	Размещение объектов улично-дорожной сети, автомобильных дорог и пешеходных тротуаров в границах населенных пунктов, пешеходных переходов, набережных, береговых полос водных объектов общего пользования, скверов, бульваров, площадей, проездов, малых архитектурных форм благоустройства	не устанавливается		-/10	75 для дорог и тротуаров	5

Вспомогательные виды разрешенного использования

Предельные (минимальные и (или) максимальные) размеры земельных участков и предельные параметры разрешенного строительства, реконструкции объектов капитального строительства применительно к вспомогательным видам разрешенного использования устанавливаются идентичными с соответствующими предельными (минимальными и (или) максимальными) размерами земельных участков и предельных параметров разрешенного строительства, реконструкции объектов капитального строительства, установленных для основных видов разрешенного использования и условно разрешенных видов использования, дополнительно к которым и совместно с которыми установлены вспомогательные виды разрешенного использования.

- Объекты гаражного назначения - 2.7.1
- Обслуживание автотранспорта - 4.9
- Бытовое обслуживание - 3.3
- Коммунальное обслуживание - 3.1
- Социальное обслуживание - 3.2
- Общественное питание - 4.6

Условно разрешенные виды использования

Наименова-ние и код ВРИ	Описание ВРИ	Предельные размеры земельных участков		Предельное количество этажей/Предельная высота (эт./м)	Max % застройки в зависимости от этажности (высоты) объекта капитального строительства	Min отступы от границ земельного участка (м)
		min (кв.м)	max (кв.м)			
Автомобильный транспорт 7.2	Размещение автомобильных дорог и технически связанных с ними сооружений; размещение зданий и сооружений, предназначенных для обслуживания пассажиров, а также обеспечивающие работу транспортных средств, размещение объектов, предназначенных для размещения постов органов внутренних дел, ответственных за безопасность дорожного движения;оборудование земельных участков для стоянок автомобильного транспорта, а также для размещения депо (устройства мест стоянок) автомобильного транспорта, осуществляющего перевозки людей по установленному маршруту	2500, для автомобильных дорог не устанавливается	100000, для автомобильных дорог не устанавливается	-/60	40	5

Статья 54. Градостроительные регламенты. Зоны инженерной инфраструктуры

Зоны инженерной инфраструктуры формируются как в границах, так и за границами населённых пунктов и предназначены для выделения территорий размещения объектов инженерного обеспечения местного значения (водозаборных и очистных сооружений, котельных, трансформаторных подстанций и пр.).

И-1 - ЗОНА РАЗМЕЩЕНИЯ ОБЪЕКТОВ ВОДОСНАБЖЕНИЯ

Зона объектов водоснабжения установлена для размещения и эксплуатации объектов водоснабжения мощностью от 2 тыс. м3/сут. и более, а также размещения специальных инженерно-технических сооружений и коммуникаций.

Основные виды разрешенного использования

Наименова-ние и код ВРИ	Описание ВРИ	Предельные размеры земельных участков		Предельное количество этажей/Предельная высота (эт./м)	Max % застройки в зависимости от этажности (высоты) объекта капитального строительства	Min отступы от границ земельного участка (м)
		min (кв.м)	max (кв.м)			
Коммунальное обслуживание 3.1	Размещение объектов капитального строительства в целях обеспечения физических и юридических лиц коммунальными услугами, в частности: поставки воды, тепла, электричества, газа, предоставления услуг связи, отвода канализационных стоков, очистки и уборки объектов недвижимости (котельных, водозаборов,	500	100000	3/12	75	5

Наименова-ние и код ВРИ	Описание ВРИ	Предельные размеры земельных участков		Предельное количество этажей/Предельная высота (эт./м)	Max % застройки в зависимости от этажности (высоты) объекта капитального строительства	Min отступы от границ земельного участка (м)
		min (кв.м)	max (кв.м)			
	очистных сооружений, насосных станций, водопроводов, линий электропередач, трансформаторных подстанций, газопроводов, линий связи, телефонных станций, канализаций, стоянок, гаражей и мастерских для обслуживания уборочной и аварийной техники, а также зданий или помещений, предназначенных для приема физических и юридических лиц в связи с предоставлением им коммунальных услуг)					
Склады 6.9	Размещение сооружений, имеющих назначение по временному хранению, распределению и перевалке грузов (за исключением хранения стратегических запасов), не являющихся частями производственных комплексов, на которых был создан груз: промышленные	2500	50000	-/60	60	5

Наименова-ние и код ВРИ	Описание ВРИ	Предельные размеры земельных участков		Предельное количество этажей/Предельная высота (эт./м)	Max % застройки в зависимости от этажности (высоты) объекта капитального строительства	Min отступы от границ земельного участка (м)
		min (кв.м)	max (кв.м)			
	базы, склады, погрузочные терминалы и доки, нефтехранилища и нефтеналивные станции, газовые хранилища и обслуживающие их газоконденсатные и газоперекачивающие станции, элеваторы и продовольственные склады, за исключением железнодорожных перевалочных складов					
Гидротехнические сооружения 11.3	Размещение гидротехнических сооружений, необходимых для эксплуатации водохранилищ (плотин, водосбросов, водозаборных, водовыпускных и других гидротехнических сооружений, судопропускных сооружений, рыбозащитных и рыбопропускных сооружений, берегозащитных сооружений)	не устанавливается		-/100	60	5

Наименова-ние и код ВРИ	Описание ВРИ	Предельные размеры земельных участков		Предельное количество этажей/Предельная высота (эт./м)	Max % застройки в зависимости от этажности (высоты) объекта капитального строительства	Min отступы от границ земельного участка (м)
		min (кв.м)	max (кв.м)			
Земельные участки (территории) общего пользования 12.0	Размещение объектов улично-дорожной сети, автомобильных дорог и пешеходных тротуаров в границах населенных пунктов, пешеходных переходов, набережных, береговых полос водных объектов общего пользования, скверов, бульваров, площадей, проездов, малых архитектурных форм благоустройства	не устанавливается		-/10	75 для дорог и тротуаров	5

Вспомогательные виды разрешенного использования

Предельные (минимальные и (или) максимальные) размеры земельных участков и предельные параметры разрешенного строительства, реконструкции объектов капитального строительства применительно к вспомогательным видам разрешенного использования устанавливаются идентичными с соответствующими предельными (минимальными и (или) максимальными) размерами земельных участков и предельных параметров разрешенного строительства, реконструкции объектов капитального строительства, установленных для основных видов разрешенного использования и условно разрешенных видов использования, дополнительно к которым и совместно с которыми установлены вспомогательные виды разрешенного использования.

- Обслуживание автотранспорта - 4.9
- Объекты гаражного назначения - 2.7.1.

- Социальное обслуживание - 3.2.
- Бытовое обслуживание - 3.3
- Объекты гаражного назначения - 2.7.1

Условно разрешенные виды использования

Наименова-ние и код ВРИ	Описание ВРИ	Предельные размеры земельных участков		Предельное количество этажей/Предельная высота (эт./м)	Max % застройки в зависимости от этажности (высоты) объекта капитального строительства	Min отступы от границ земельного участка (м)
		min (кв.м)	max (кв.м)			
Общественное управление 3.8	Размещение объектов капитального строительства предназначенных для размещения органов государственной власти, органов местного самоуправления, судов, а также организаций, непосредственно обеспечивающих их деятельность; размещение объектов капитального строительства, предназначенных для размещения органов управления политических партий, профессиональных и отраслевых союзов, творческих союзов и иных общественных объединений граждан по отраслевому или политическому признаку; размещение объектов капитального строительства для дипломатических представительства иностранных государств и консульских учреждений в Российской Федерации	1000	10000	3/12	53 – 1(4) 42 – 2(4) 34 – 3(12)	5

И-2 - ЗОНА РАЗМЕЩЕНИЯ ОБЪЕКТОВ ВОДООТВЕДЕНИЯ

Зона объектов водоотведения выделена для размещения и эксплуатации очистных сооружений бытовых стоков и дождевой канализации, специальных инженерно-технических сооружений и коммуникаций.

Основные виды разрешенного использования

Наименова-ние и код ВРИ	Описание ВРИ	Предельные размеры земельных участков		Предельное количество этажей/Предельная высота (эт./м)	Max % застройки в зависимости от этажности (высоты) объекта капитального строительства	Min отступы от границ земельного участка (м)
		min (кв.м)	max (кв.м)			

Наименова-ние и код ВРИ	Описание ВРИ	Предельные размеры земельных участков		Предельное количество этажей/Предельная высота (эт./м)	Max % застройки в зависимости от этажности (высоты) объекта капитального строительства	Min отступы от границ земельного участка (м)
		min (кв.м)	max (кв.м)			
Коммунальное обслуживание 3.1	Размещение объектов капитального строительства в целях обеспечения физических и юридических лиц коммунальными услугами, в частности: поставки воды, тепла, электричества, газа, предоставления услуг связи, отвода канализационных стоков, очистки и уборки объектов недвижимости (котельных, водозаборов, очистных сооружений, насосных станций, водопроводов, линий электропередач, трансформаторных подстанций, газопроводов, линий связи, телефонных станций, канализаций, стоянок, гаражей и мастерских для обслуживания уборочной и аварийной техники, а также зданий или помещений, предназначенных для приема физических и юридических лиц в связи с	500	100000	3/12	75	5

Наименова-ние и код ВРИ	Описание ВРИ	Предельные размеры земельных участков		Предельное количество этажей/Предельная высота (эт./м)	Max % застройки в зависимости от этажности (высоты) объекта капитального строительства	Min отступы от границ земельного участка (м)
		min (кв.м)	max (кв.м)			
	предоставлением им коммунальных услуг)					
Склады 6.9	Размещение сооружений, имеющих назначение по временному хранению, распределению и перевалке грузов (за исключением хранения стратегических запасов), не являющихся частями производственных комплексов, на которых был создан груз: промышленные базы, склады, погрузочные терминалы и доки, нефтехранилища и нефтеналивные станции, газовые хранилища и обслуживающие их газоконденсатные и	2500	50000	-/60	60	5

Наименова-ние и код ВРИ	Описание ВРИ	Предельные размеры земельных участков		Предельное количество этажей/Предельная высота (эт./м)	Max % застройки в зависимости от этажности (высоты) объекта капитального строительства	Min отступы от границ земельного участка (м)
		min (кв.м)	max (кв.м)			
	газоперекачивающие станции, элеваторы и продовольственные склады, за исключением железнодорожных перевалочных складов					
Гидротехнические сооружения 11.3	Размещение гидротехнических сооружений, необходимых для эксплуатации водохранилищ (плотин, водосбросов, водозаборных, водовыпускных и других гидротехнических сооружений, судопропускных сооружений, рыбозащитных и рыбопропускных сооружений, берегозащитных сооружений)	не устанавливается		-/100	60	5

Наименование и код ВРИ	Описание ВРИ	Предельные размеры земельных участков		Предельное количество этажей/Предельная высота (эт./м)	Max % застройки в зависимости от этажности (высоты) объекта капитального строительства	Min отступы от границ земельного участка (м)
		min (кв.м)	max (кв.м)			
Земельные участки (территории) общего пользования 12.0	Размещение объектов улично-дорожной сети, автомобильных дорог и пешеходных тротуаров в границах населенных пунктов, пешеходных переходов, набережных, береговых полос водных объектов общего пользования, скверов, бульваров, площадей, проездов, малых архитектурных форм благоустройства	не устанавливается		-/10	75 для дорог и тротуаров	5

Вспомогательные виды разрешенного использования:

Предельные (минимальные и (или) максимальные) размеры земельных участков и предельные параметры разрешенного строительства, реконструкции объектов капитального строительства применительно к вспомогательным видам разрешенного использования устанавливаются идентичными с соответствующими предельными (минимальными и (или) максимальными) размерами земельных участков и предельных параметров разрешенного строительства, реконструкции объектов капитального строительства, установленных для основных видов разрешенного использования и условно разрешенных видов использования, дополнительно к которым и совместно с которыми установлены вспомогательные виды разрешенного использования.

- Обслуживание автотранспорта - 4.9
- Объекты гаражного назначения - 2.7.1.
- Социальное обслуживание - 3.2.
- Бытовое обслуживание - 3.3
- Объекты гаражного назначения - 2.7.1

Условно разрешенные виды использования

Наименова-ние и код ВРИ	Описание ВРИ	Предельные размеры земельных участков		Предельное количество этажей/Предельная высота (эт./м)	Max % застройки в зависимости от этажности (высоты) объекта капитального строительства	Min отступы от границ земельного участка (м)
		min (кв.м)	max (кв.м)			
Общественное управление 3.8	Размещение объектов капитального строительства предназначенных для размещения органов государственной власти, органов местного самоуправления, судов, а также организаций, непосредственно обеспечивающих их деятельность; размещение объектов капитального строительства, предназначенных для размещения органов управления политических партий, профессиональных и отраслевых союзов, творческих союзов и иных общественных объединений граждан по отраслевому или политическому признаку; размещение объектов капитального строительства для дипломатических представительства иностранных государств и консульских учреждений в Российской Федерации	1000	10000	3/12	53 – 1(4) 42 – 2(4) 34 – 3(12)	5

И-3 - ЗОНА РАЗМЕЩЕНИЯ ОБЪЕКТОВ ЭЛЕКТРОСНАБЖЕНИЯ

Зона объектов электроснабжения установлена для размещения и эксплуатации электроподстанций мощностью от 1 МВА и более, а также размещения специальных инженерно-технических сооружений и коммуникаций.

Основные виды разрешенного использования

Наименование и код ВРИ	Описание ВРИ	Предельные размеры земельных участков		Предельное количество этажей/Предельная высота (эт./м)	Max % застройки в зависимости от этажности (высоты) объекта капитального строительства	Min отступы от границ земельного участка (м)
		min (кв.м)	max (кв.м)			
Коммунальное обслуживание 3.1	Размещение объектов капитального строительства в целях обеспечения физических и юридических лиц коммунальными услугами, в частности: поставки воды, тепла, электричества, газа, предоставления услуг связи, отвода канализационных стоков, очистки и уборки объектов недвижимости (котельных, водозаборов, очистных сооружений, насосных станций, водопроводов, линий электропередач, трансформаторных подстанций, газопроводов, линий связи, телефонных станций, канализаций, стоянок, гаражей и мастерских для обслуживания уборочной и аварийной техники, а также зданий или помещений,	500	100000	3/12	75	5

Наименова-ние и код ВРИ	Описание ВРИ	Предельные размеры земельных участков		Предельное количество этажей/Предельная высота (эт./м)	Max % застройки в зависимости от этажности (высоты) объекта капитального строительства	Min отступы от границ земельного участка (м)
		min (кв.м)	max (кв.м)			
	предназначенных для приема физических и юридических лиц в связи с предоставлением им коммунальных услуг)					
Склады 6.9	Размещение сооружений, имеющих назначение по временному хранению, распределению и перевалке грузов (за исключением хранения стратегических запасов), не являющихся частями производственных комплексов, на которых был создан груз: промышленные базы, склады, погрузочные терминалы и доки, нефтехранилища и нефтеналивные станции, газовые хранилища и обслуживающие их газоконденсатные и газоперекачивающие станции, элеваторы и продовольственные склады, за исключением железнодорожных перевалочных складов	2500	50000	-/60	60	5

Наименова-ние и код ВРИ	Описание ВРИ	Предельные размеры земельных участков		Предельное количество этажей/Предельная высота (эт./м)	Max % застройки в зависимости от этажности (высоты) объекта капитального строительства	Min отступы от границ земельного участка (м)
		min (кв.м)	max (кв.м)			
Энергетика 6.7	Размещение объектов гидроэнергетики, тепловых станций и других электростанций, размещение обслуживающих и вспомогательных для электростанций сооружений (золоотвалов, гидротехнических сооружений); размещение объектов электросетевого хозяйства, за исключением объектов энергетики, размещение которых предусмотрено содержанием вида разрешенного использования с кодом 3.1	5000,для линий электропередач не устанавливается	500000, для линий электропередач не устанавливается	-/60, для дымовых труб ТЭС, опор линий электропередач не устанавливаваются	50	5
Земельные участки (территории) общего пользования 12.0	Размещение объектов улично-дорожной сети, автомобильных дорог и пешеходных тротуаров в границах населенных пунктов, пешеходных переходов, набережных, береговых полос водных объектов общего пользования, скверов, бульваров, площадей, проездов, малых архитектурных форм благоустройства	не устанавливается		-/10	75 для дорог и тротуаров	5

Вспомогательные виды разрешенного использования

Предельные (минимальные и (или) максимальные) размеры земельных участков и предельные параметры разрешенного строительства, реконструкции объектов капитального строительства применительно к вспомогательным видам разрешенного использования устанавливаются идентичными с соответствующими предельными (минимальными и (или) максимальными) размерами земельных участков и предельных параметров разрешенного строительства, реконструкции объектов капитального строительства, установленных для основных видов разрешенного использования и условно разрешенных видов использования, дополнительно к которым и совместно с которыми установлены вспомогательные виды разрешенного использования.

- Обслуживание автотранспорта - 4.9.
- Деловое управление - 4.1
- Бытовое обслуживание - 3.3
- Социальное обслуживание - 3.2.
- Объекты гаражного назначения - 2.7.1

И-4 - ЗОНА РАЗМЕЩЕНИЯ ОБЪЕКТОВ ТЕПЛОСНАБЖЕНИЯ

Зона объектов теплоснабжения установлена для размещения и эксплуатации источников теплоснабжения (котельных, тепловых пунктов) мощностью от 10 Гкал/час и более, а также специальных инженерно-технических сооружений и коммуникаций.

Основные виды разрешенного использования

Наименование и код ВРИ	Описание ВРИ	Предельные размеры земельных участков		Предельное количество этажей/Предельная высота (эт./м)	Max % застройки в зависимости от этажности (высоты) объекта капитального строительства	Min отступы от границ земельного участка (м)
		min (кв.м)	max (кв.м)			
Коммунальное обслуживание 3.1	Размещение объектов капитального строительства в целях обеспечения физических и юридических лиц коммунальными услугами, в частности: поставки воды, тепла, электричества, газа, предоставления услуг связи, отвода канализационных стоков, очистки и уборки объектов недвижимости (котельных, водозаборов, очистных сооружений, насосных станций, водопроводов, линий электропередач, трансформаторных подстанций, газопроводов, линий связи, телефонных станций, канализаций, стоянок, гаражей и мастерских для обслуживания	500	100000	3/12	75	5

Наименова-ние и код ВРИ	Описание ВРИ	Предельные размеры земельных участков		Предельное количество этажей/Предельная высота (эт./м)	Max % застройки в зависимости от этажности (высоты) объекта капитального строительства	Min отступы от границ земельного участка (м)
		min (кв.м)	max (кв.м)			
	уборочной и аварийной техники, а также зданий или помещений, предназначенных для приема физических и юридических лиц в связи с предоставлением им коммунальных услуг)					
Склады 6.9	Размещение сооружений, имеющих назначение по временному хранению, распределению и перевалке грузов (за исключением хранения стратегических запасов), не являющихся частями производственных комплексов, на которых был создан груз: промышленные базы, склады, погрузочные терминалы и доки, нефтехранилища и нефтеналивные станции, газовые хранилища и обслуживающие их газоконденсатные и газоперекачивающие станции, элеваторы и продовольственные склады, за исключением железнодорожных перевалочных складов	2500	50000	-/60	60	5

Наименова-ние и код ВРИ	Описание ВРИ	Предельные размеры земельных участков		Предельное количество этажей/Предельная высота (эт./м)	Max % застройки в зависимости от этажности (высоты) объекта капитального строительства	Min отступы от границ земельного участка (м)
		min (кв.м)	max (кв.м)			
Земельные участки (территории) общего пользования 12.0	Размещение объектов улично-дорожной сети, автомобильных дорог и пешеходных тротуаров в границах населенных пунктов, пешеходных переходов, набережных, береговых полос водных объектов общего пользования, скверов, бульваров, площадей, проездов, малых архитектурных форм благоустройства	не устанавливается		-/10	75 для дорог и тротуаров	5

Вспомогательные виды разрешенного использования

Предельные (минимальные и (или) максимальные) размеры земельных участков и предельные параметры разрешенного строительства, реконструкции объектов капитального строительства применительно к вспомогательным видам разрешенного использования устанавливаются идентичными с соответствующими предельными (минимальными и (или) максимальными) размерами земельных участков и предельных параметров разрешенного строительства, реконструкции объектов капитального строительства, установленных для основных видов разрешенного использования и условно разрешенных видов использования, дополнительно к которым и совместно с которыми установлены вспомогательные виды разрешенного использования.

- Деловое управление - 4.1
- Объекты гаражного назначения - 2.7.1
- Бытовое обслуживание - 3.3

Статья 55 . Градостроительные регламенты. Зоны сельскохозяйственного использования

Х-1 - ЗОНА САДОВО-ДАЧНОГО СТРОИТЕЛЬСТВА

Зона, предназначенная для садово-дачного строительства, установлена для предоставления и использования садовых земельных участков и расположенных на них жиль1х и хозяйственных строений, сооружений.

Параметры застройки устанавливаются в соответствии с СП 53.13330.2011 СНиП 30-02-97* "Планировка и застройка территорий садоводческих объединений граждан, здания и сооружения".

Основные виды разрешенного использования

Наименова-ние и код ВРИ	Описание ВРИ	Предельные размеры земельных участков		Предельное количество этажей/Предельная высота (эт./м)	Max % застройки в зависимости от этажности (высоты) объекта капитального строительства	Min отступы от границ земельного участка (м)
		min (кв.м)	max (кв.м)			
Ведение садоводства 13.2	Осуществление деятельности, связанной с выращиванием плодовых, ягодных, овощных, бахчевых или иных сельскохозяйственных культур и картофеля; размещение садового дома, предназначенного для отдыха и не подлежащего разделу на квартиры; размещение хозяйственных строений и сооружений	400	3000	3/12	40	3
Ведение огородничества 13.1	Осуществление деятельности, связанной с выращиванием ягодных, овощных, бахчевых или иных сельскохозяйственных культур и картофеля; размещение	400	2000	0/0	0	2

Наименова-ние и код ВРИ	Описание ВРИ	Предельные размеры земельных участков		Предельное количество этажей/Предельная высота (эт./м)	Max % застройки в зависимости от этажности (высоты) объекта капитального строительства	Min отступы от границ земельного участка (м)
		min (кв.м)	max (кв.м)			
	некапитального жилого строения и хозяйственных строений и сооружений, предназначенных для хранения сельскохозяйственных орудий труда и выращенной сельскохозяйственной продукции					
Ведение дачного хозяйства 13.3	Размещение жилого дачного дома (не предназначенного для раздела на квартиры, пригодного для отдыха и проживания, высотой не выше трех надземных этажей); осуществление деятельности, связанной с выращиванием плодовых, ягодных, овощных, бахчевых или иных сельскохозяйственных культур и картофеля; размещение хозяйственных строений и сооружений	500	3000	3/12	40	3
Земельные участки (территории) общего пользования 12.0	Размещение объектов улично-дорожной сети, автомобильных дорог и пешеходных тротуаров в границах населенных пунктов, пешеходных переходов, набережных, береговых полос водных объектов общего пользования, скверов, бульваров, площадей, проездов, малых архитектурных форм благоустройства	не устанавливается		-/10	75 для дорог и тротуаров	3

Вспомогательные виды разрешенного использования

Предельные (минимальные и (или) максимальные) размеры земельных участков и предельные параметры разрешенного строительства, реконструкции объектов капитального строительства применительно к вспомогательным видам разрешенного использования устанавливаются идентичными с соответствующими предельными (минимальными и (или) максимальными) размерами земельных участков и предельных параметров разрешенного строительства, реконструкции объектов капитального строительства, установленных для основных видов разрешенного использования и условно разрешенных видов использования, дополнительно к которым и совместно с которыми установлены вспомогательные виды разрешенного использования.

- Объекты гаражного назначения - 2.7.1
- Коммунальное обслуживание - 3.1
- Социальное обслуживание - 3.2
- Связь - 6.8

Х-2 - ЗЕМЛИ ПРЕДПРИЯТИЙ И ОРГАНИЗАЦИЙ, ЗАНИМАЮЩИХСЯ СЕЛЬСКОХОЗЯЙСТВЕННЫМ ПРОИЗВОДСТВОМ

Земли предприятий и организаций, занимающихся сельскохозяйственным производством на землях сельскохозяйственного использования, предназначены для производства сельскохозяйственной продукции.

Основные виды разрешенного использования

Наименова-ние и код ВРИ	Описание ВРИ	Предельные размеры земельных участков		Предельное количество этажей/Предельная высота (эт./м)	Max % застройки в зависимости от этажности (высоты) объекта капитального строительства	Min отступы от границ земельного участка (м)
		min (кв.м)	max (кв.м)			
Для ведения личного подсобного хозяйства 2.2	Размещение жилого дома, не предназначенного для раздела на квартиры (дома, пригодные для постоянного проживания и высотой не выше трех надземных	500	3000	3/12	40	3

Наименование и код ВРИ	Описание ВРИ	Предельные размеры земельных участков		Предельное количество этажей/Предельная высота (эт./м)	Max % застройки в зависимости от этажности (высоты) объекта капитального строительства	Min отступы от границ земельного участка (м)
		min (кв.м)	max (кв.м)			
	этажей);производство сельскохозяйственной продукции;размещение гаража и иных вспомогательных сооружений; содержание сельскохозяйственных животных					
Питомники 1.17	Выращивание и реализация подроста деревьев и кустарников, используемых в сельском хозяйстве, а также иных сельскохозяйственных культур для получения рассады и семян; размещение сооружений, необходимых для указанных видов сельскохозяйственного производства	50000	500000	1/10	60	3
Земельные участки (территории) общего пользования 12.0	Размещение объектов улично-дорожной сети, автомобильных дорог и пешеходных тротуаров в границах населенных пунктов, пешеходных переходов, набережных, береговых полос водных объектов общего пользования, скверов, бульваров, площадей, проездов, малых архитектурных форм благоустройства	не устанавливается		-/10	75 для дорог и тротуаров	3

Вспомогательные виды разрешенного использования

Предельные (минимальные и (или) максимальные) размеры земельных участков и предельные параметры разрешенного строительства, реконструкции объектов капитального строительства применительно к вспомогательным видам разрешенного использования

устанавливаются идентичными с соответствующими предельными (минимальными и (или) максимальными) размерами земельных участков и предельных параметров разрешенного строительства, реконструкции объектов капитального строительства, установленных для основных видов разрешенного использования и условно разрешенных видов использования, дополнительно к которым и совместно с которыми установлены вспомогательные виды разрешенного использования.

- Коммунальное обслуживание - 3.1
- Социальное обслуживание - 3.2

Условно разрешенные виды использования

Наименова-ние и код ВРИ	Описание ВРИ	Предельные размеры земельных участков		Предельное количество этажей/Предельная высота (эт./м)	Max % застройки в зависимости от этажности (высоты) объекта капитального строительства	Min отступы от границ земельного участка (м)
		min (кв.м)	max (кв.м)			
Ведение огородничества 13.1	Осуществление деятельности, связанной с выращиванием ягодных, овощных, бахчевых или иных сельскохозяйственных культур и картофеля; размещение некапитального жилого строения и хозяйственных строений и сооружений, предназначенных для хранения сельскохозяйственных орудий труда и выращенной сельскохозяйственной продукции	400	3000	0/0	0	2
Ведение садоводства 13.2	Осуществление деятельности, связанной с выращиванием плодовых, ягодных, овощных, бахчевых или иных сельскохозяйственных культур и картофеля; размещение садового дома, предназначенного для отдыха и не	400	3000	3/12	40	3

Наименова-ние и код ВРИ	Описание ВРИ	Предельные размеры земельных участков		Предельное количество этажей/Предельная высота (эт./м)	Max % застройки в зависимости от этажности (высоты) объекта капитального строительства	Min отступы от границ земельного участка (м)
		min (кв.м)	max (кв.м)			
	подлежащего разделу на квартиры; размещение хозяйственных строений и сооружений					
Обеспечение сельскохозяйственного производства 1.18	Размещение машинно-транспортных и ремонтных станций, ангаров и гаражей для сельскохозяйственной техники, амбаров, водонапорных башен, трансформаторных станций и иного технического оборудования, используемого для ведения сельского хозяйства	5000	50000	1/10, для водонапорных башен - 30 м	60 - 1(4)	3

Х-3 - СЕЛЬСКОХОЗЯЙСТВЕННЫЕ ПРОИЗВОДСТВЕННЫЕ ОБЪЕКТЫ

Зона производственных объектов сельскохозяйственного назначения установлена для размещения и эксплуатации производственных сельскохозяйственных комплексов, а также объектов вспомогательной и обслуживающей инфраструктуры.

Основные виды разрешенного использования

Наименование и код ВРИ	Описание ВРИ	Предельные размеры земельных участков		Предельное количество этажей/Предельная высота (эт./м)	Max % застройки в зависимости от этажности (высоты) объекта капитального строительства	Min отступы от границ земельного участка (м)
		min (кв.м)	max (кв.м)			
Питомники 1.17	Выращивание и реализация подроста деревьев и кустарников, используемых в сельском хозяйстве, а также иных сельскохозяйственных культур для получения рассады и семян; размещение сооружений, необходимых для указанных видов сельскохозяйственного производства	50000	500000	1/10	60	3
Склады 6.9	Размещение сооружений, имеющих назначение по временному хранению, распределению и перевалке грузов (за исключением хранения стратегических запасов), не являющихся частями производственных комплексов, на которых был создан груз: промышленные базы, склады, погрузочные терминалы и доки, нефтехранилища и нефтеналивные станции, газовые хранилища и	2500	50000	-/60	60	3

Наименование и код ВРИ	Описание ВРИ	Предельные размеры земельных участков		Предельное количество этажей/Предельная высота (эт./м)	Max % застройки в зависимости от этажности (высоты) объекта капитального строительства	Min отступы от границ земельного участка (м)
		min (кв.м)	max (кв.м)			
	обслуживающие их газоконденсатные и газоперекачивающие станции, элеваторы и продовольственные склады, за исключением железнодорожных перевалочных складов					
Земельные участки (территории) общего пользования 12.0	Размещение объектов улично-дорожной сети, автомобильных дорог и пешеходных тротуаров в границах населенных пунктов, пешеходных переходов, набережных, береговых полос водных объектов общего пользования, скверов, бульваров, площадей, проездов, малых архитектурных форм благоустройства	не устанавливается		-/10	75 для дорог и тротуаров	3

Вспомогательные виды разрешенного использования

Предельные (минимальные и (или) максимальные) размеры земельных участков и предельные параметры разрешенного строительства, реконструкции объектов капитального строительства применительно к вспомогательным видам разрешенного использования устанавливаются идентичными с соответствующими предельными (минимальными и (или) максимальными) размерами земельных участков и предельных параметров разрешенного строительства, реконструкции объектов капитального строительства, установленных для основных видов разрешенного использования и условно разрешенных видов использования, дополнительно к которым и совместно с которыми установлены вспомогательные виды разрешенного использования.

- Коммунальное обслуживание - 3.1
- Магазины - 4.4
- Рынки - 4.3

- Общественное управление - 3.8

Условно разрешенные виды использования

Наименова-ние и код ВРИ	Описание ВРИ	Предельные размеры земельных участков		Предельное количество этажей/Предельная высота (эт./м)	Max % застройки в зависимости от этажности (высоты) объекта капитального строительства	Min отступы от границ земельного участка (м)
		min (кв.м)	max (кв.м)			
Для ведения личного подсобного хозяйства 2.2	Размещение жилого дома, не предназначенного для раздела на квартиры (дома, пригодные для постоянного проживания и высотой не выше трех надземных этажей);производство сельскохозяйственной продукции;размещение гаража и иных вспомогательных сооружений; содержание сельскохозяйственных животных	500	3000	3/12	40	3
Объекты гаражного назначения 2.7.1	Размещение отдельно стоящих и пристроенных гаражей, в том числе подземных, предназначенных для хранения личного автотранспорта граждан, с возможностью размещения автомобильных моек	1500	30000	3/12	75	3
Обслуживание автотранспорта 4.9	Размещение постоянных или временных гаражей с несколькими стояночными местами, стоянок (парковок), гаражей, в том числе многоярусных, не указанных в коде 2.7.1	1000	20000	3/12	75 – 1(4) 74 – 2(8) 72 – 3(12)	3

Статья 56 . Градостроительные регламенты. Зоны специального назначения

К-1 – КЛАДБИЩА

Зона кладбищ (сохраняемых, планируемых, подлежащих закрытию) установлена для размещения мест захоронения и эксплуатации объектов капитального строительства, необходимых для обслуживания мест захоронения и формирования вспомогательной инфраструктуры, связанной с оказанием ритуальных услуг населению.

Основные виды разрешенного использования

Наименова-ние и код ВРИ	Описание ВРИ	Предельные размеры земельных участков		Предельное количество этажей/Предельная высота (эт./м)	Max % застройки в зависимости от этажности (высоты) объекта капитального строительства	Min отступы от границ земельного участка (м)
		min (кв.м)	max (кв.м)			
Ритуальная деятельность 12.1	Размещение кладбищ, крематориев и мест захоронения; размещение соответствующих культовых сооружений	10000	400000	-/20, для культовых сооружений -/50	20	50
Магазины 4.4	Размещение объектов капитального строительства, предназначенных для продажи товаров, торговая площадь которых составляет до 5000 кв. м	1000	10000	3/12	49 – 1(4) 38 – 2(8) 31 – 3(12)	50

Наименова-ние и код ВРИ	Описание ВРИ	Предельные размеры земельных участков		Предельное количество этажей/Предельная высота (эт./м)	Max % застройки в зависимости от этажности (высоты) объекта капитального строительства	Min отступы от границ земельного участка (м)
		min (кв.м)	max (кв.м)			
Земельные участки (территории) общего пользования 12.0	Размещение объектов улично-дорожной сети, автомобильных дорог и пешеходных тротуаров в границах населенных пунктов, пешеходных переходов, набережных, береговых полос водных объектов общего пользования, скверов, бульваров, площадей, проездов, малых архитектурных форм благоустройства	не устанавливается		-/10	75 для дорог и тротуаров	50

Вспомогательные виды разрешенного использования

Предельные (минимальные и (или) максимальные) размеры земельных участков и предельные параметры разрешенного строительства, реконструкции объектов капитального строительства применительно к вспомогательным видам разрешенного использования устанавливаются идентичными с соответствующими предельными (минимальными и (или) максимальными) размерами земельных участков и предельных параметров разрешенного строительства, реконструкции объектов капитального строительства, установленных для основных видов разрешенного использования и условно разрешенных видов использования, дополнительно к которым и совместно с которыми установлены вспомогательные виды разрешенного использования.

- Социальное обслуживание - 3.2
- Обслуживание автотранспорта - 4.9

Условно разрешенные виды использования

Наименова-ние и код ВРИ	Описание ВРИ	Предельные размеры земельных участков		Предельное количество этажей/Предельная высота (эт./м)	Max % застройки в зависимости от этажности (высоты) объекта капитального строительства	Min отступы от границ земельного участка (м)
		min (кв.м)	max (кв.м)			
Религиозное использование 3.7	Размещение объектов капитального строительства, предназначенных для отправления религиозных обрядов (церкви, соборы, храмы, часовни, монастыри, мечети, молельные дома); размещение объектов капитального строительства, предназначенных для постоянного местонахождения духовных лиц, паломников и послушников в связи с осуществлением ими религиозной службы, а также для осуществления благотворительной и религиозной образовательной деятельности (монастыри, скиты, воскресные школы, семинарии, духовные училища)	1500	50000	3/12 Для объектов капитального строительства, предназначенных для отправления религиозных обрядов (церкви, соборы, храмы, часовни, монастыри, мечети, молельные дома) - не устанавливается	50 Для объектов капитального строительства, предназначенных для отправления религиозных обрядов (церкви, соборы, храмы, часовни, монастыри, мечети, молельные дома) - не устанавливается	50

Статья 57. Градостроительные регламенты. Общественно-деловые зоны (за пределами границ населенных пунктов)

Общественно-деловые зоны формируются вокруг основных центров притяжения населения, вдоль транспортных направлений и предназначены для сопутствующего обслуживания населения в транспортно-пересадочных узлах и на основных транзитных магистралях.

ОД-1 - ОБЩЕСТВЕННО-ДЕЛОВЫЕ ЦЕНТРЫ

Общественно-деловые центры - как зона деловой активности и обслуживания населения, установлены для размещения объектов капитального строительства (их частей) административного, делового, коммерческого, торгового назначения эпизодического характера, для обслуживания населения сельского поселения Лаговское и пользователей транспортных систем в транспортно-пересадочных узлах и на основных транзитных магистралях

Основные виды разрешенного использования

Наименование и код ВРИ	Описание ВРИ	Предельные размеры земельных участков		Предельное количество этажей/Предельная высота (эт./м)	Max % застройки в зависимости от этажности (высоты) объекта капитального строительства	Min отступы от границ земельного участка (м)
		min (кв.м)	max (кв.м)			
Магазины 4.4	Размещение объектов капитального строительства, предназначенных для продажи товаров, торговая площадь которых составляет до 5000 кв. м	1000	10000	3/12	49 – 1(4) 38 – 2(8) 31 – 3(12)	3
Общественное питание 4.6	Размещение объектов капитального строительства в целях устройства мест общественного питания (рестораны, кафе, столовые, закусочные, бары)	500	1000	2/8	49 – 1(4) 38 – 2(8)	3
Социальное обслуживание 3.2	Размещение объектов капитального строительства, предназначенных для оказания гражданам социальной помощи (службы занятости населения,	500 Для детских домов,	200000	3/12, для дома ребенка - 2/8	60, для детских домов - 40	3

Наименова-ние и код ВРИ	Описание ВРИ	Предельные размеры земельных участков		Предельное количество этажей/Предельная высота (эт./м)	Max % застройки в зависимости от этажности (высоты) объекта капитального строительства	Min отступы от границ земельного участка (м)
		min (кв.м)	max (кв.м)			
	дома престарелых, дома ребенка, детские дома, пункты питания малоимущих граждан, пункты ночлега для бездомных граждан, службы психологической и бесплатной юридической помощи, социальные, пенсионные и иные службы, в которых осуществляется прием граждан по вопросам оказания социальной помощи и назначения социальных или пенсионных выплат); размещение объектов капитального строительства для размещения отделений почты и телеграфа; размещение объектов капитального строительства для размещения общественных некоммерческих организаций: благотворительных организаций, клубов по интересам	домов ребенка - не менее 150 кв. м на одного воспитанника				
Спорт 5.1	Размещение объектов капитального строительства в качестве спортивных клубов, спортивных залов, бассейнов, устройство площадок для занятия спортом и физкультурой (беговые дорожки, спортивные сооружения, теннисные корты, поля для спортивной игры, автодромы,	5000	1000000	3/30	75 – 1(30) 43 – 2(30) 31 – 3(30) Для плоскостных сооружений - 75	3

Наименова-ние и код ВРИ	Описание ВРИ	Предельные размеры земельных участков		Предельное количество этажей/Предельная высота (эт./м)	Max % застройки в зависимости от этажности (высоты) объекта капитального строительства	Min отступы от границ земельного участка (м)
		min (кв.м)	max (кв.м)			
	мотодромы, трамплины, трассы и спортивные стрельбища), в том числе водным (причалы и сооружения, необходимые для водных видов спорта и хранения соответствующего инвентаря); размещение спортивных баз и лагерей					
Коммунальное обслуживание 3.1	Размещение объектов капитального строительства в целях обеспечения физических и юридических лиц коммунальными услугами, в частности: поставки воды, тепла, электричества, газа, предоставления услуг связи, отвода канализационных стоков, очистки и уборки объектов недвижимости (котельных, водозаборов, очистных сооружений, насосных станций, водопроводов, линий электропередач, трансформаторных подстанций, газопроводов, линий связи, телефонных станций, канализаций, стоянок, гаражей и мастерских для обслуживания уборочной и аварийной техники, а также зданий или помещений, предназначенных для приема физических и юридических	500	100000	3/12	75	3

Наименование и код ВРИ	Описание ВРИ	Предельные размеры земельных участков		Предельное количество этажей/Предельная высота (эт./м)	Max % застройки в зависимости от этажности (высоты) объекта капитального строительства	Min отступы от границ земельного участка (м)
		min (кв.м)	max (кв.м)			
	лиц в связи с предоставлением им коммунальных услуг)					
Дошкольное, начальное и среднее общее образование 3.5.1	Размещение объектов капитального строительства, предназначенных для просвещения, дошкольного, начального и среднего общего образования (детские ясли, детские сады, школы, лицеи, гимназии, художественные, музыкальные школы, образовательные кружки и иные организации, осуществляющие деятельность по воспитанию, образованию и просвещению)	для объектов дошкольного образования 4000 для объектов общеобразовательного назначения 30000	для объектов дошкольного образования 100000 для объектов общеобразовательного назначения 100000	3/12, для объектов общеобразовательного назначения - 4/16	36 – 1(4) 30 – 2(8) 24 – 3(12) 18 – 4(16)	3
Амбулаторно-поликлиническое обслуживание 3.4.1	Размещение объектов капитального строительства, предназначенных для оказания гражданам амбулаторно-поликлинической медицинской помощи (поликлиники, фельдшерские пункты, пункты здравоохранения, центры матери и ребенка, диагностические центры, молочные кухни, станции донорства крови, клинические лаборатории)	0,1 га на 100 посещений в смену, но не менее 0,5 га на один объект. Подстанции скорой помощи - 0,2 - 0,4 га на один объект; для размещения транспорта предусматривается отапливаемая стоянка		3/12	60	3

Наименова-ние и код ВРИ	Описание ВРИ	Предельные размеры земельных участков		Предельное количество этажей/Предельная высота (эт./м)	Max % застройки в зависимости от этажности (высоты) объекта капитального строительства	Min отступы от границ земельного участка (м)
		min (кв.м)	max (кв.м)			
		из расчета 36 кв. м на одно машиноместо.				
Земельные участки (территории) общего пользования 12.0	Размещение объектов улично-дорожной сети, автомобильных дорог и пешеходных тротуаров в границах населенных пунктов, пешеходных переходов, набережных, береговых полос водных объектов общего пользования, скверов, бульваров, площадей, проездов, малых архитектурных форм благоустройства	не устанавливается		-/10	75 для дорог и тротуаров	3

Вспомогательные виды разрешенного использования

Предельные (минимальные и (или) максимальные) размеры земельных участков и предельные параметры разрешенного строительства, реконструкции объектов капитального строительства применительно к вспомогательным видам разрешенного использования устанавливаются идентичными с соответствующими предельными (минимальными и (или) максимальными) размерами земельных участков и предельных параметров разрешенного строительства, реконструкции объектов капитального строительства, установленных для основных видов разрешенного использования и условно разрешенных видов использования, дополнительно к которым и совместно с которыми установлены вспомогательные виды разрешенного использования.

- Объекты гаражного назначения - 2.7.1

Условно разрешенные виды использования

Наименова-ние и код ВРИ	Описание ВРИ	Предельные размеры земельных участков		Предельное количество этажей/Предельная высота (эт./м)	Max % застройки в зависимости от этажности (высоты) объекта капитального строительства	Min отступы от границ земельного участка (м)
		min (кв.м)	max (кв.м)			
Бытовое обслуживание 3.3	Размещение объектов капитального строительства, предназначенных для оказания населению или организациям бытовых услуг (мастерские мелкого ремонта, ателье, бани, парикмахерские, прачечные, химчистки,похоронные бюро)	1000	2500	4/16	59 – 1(4) 51 – 2(8) 45 – 3(12) 41 – 4(16)	3
Связь 6.8	Размещение объектов связи, радиовещания, телевидения, включая воздушные радиорелейные, надземные и подземные кабельные линии связи, линии радиофикации, антенные поля, усилительные пункты на кабельных линиях связи, инфраструктуру спутниковой связи и телерадиовещания, за исключением объектов связи, размещение которых предусмотрено содержанием вида разрешенного использования с кодом 3.1	5000,для линий связи не устанавливается	50000,для линий связи не устанавливается	не устанавли-вается	75	3

ОД-2 - ЗОНА СПОРТИВНО-ОЗДОРОВИТЕЛЬНЫХ ОБЪЕКТОВ

Зона объектов спорта установлена для размещения и эксплуатации объектов капитального строительства в области физической культуры и массового спорта с земельным участком не менее 0,5 га, а также объектов обслуживающей и вспомогательной инфраструктуры.

Основные виды разрешенного использования

Наименование и код ВРИ	Описание ВРИ	Предельные размеры земельных участков		Предельное количество этажей/Предельная высота (эт./м)	Max % застройки в зависимости от этажности (высоты) объекта капитального строительства	Min отступы от границ земельного участка (м)
		min (кв.м)	max (кв.м)			
Социальное обслуживание 3.2	Размещение объектов капитального строительства, предназначенных для оказания гражданам социальной помощи (службы занятости населения, дома престарелых, дома ребенка, детские дома, пункты питания малоимущих граждан, пункты ночлега для бездомных граждан, службы психологической и бесплатной юридической помощи, социальные, пенсионные и иные службы, в которых осуществляется прием граждан по вопросам оказания социальной помощи и назначения социальных или пенсионных выплат); размещение объектов капитального строительства для размещения отделений почты и телеграфа; размещение объектов капитального строительства для размещения общественных	500 Для детских домов, домов ребенка - не менее 150 кв. м на одного воспитанника	200000	3/12, для дома ребенка - 2/8, для дома престарелых - 5/20	60, для детских домов - 40	3

Наименование и код ВРИ	Описание ВРИ	Предельные размеры земельных участков		Предельное количество этажей/Предельная высота (эт./м)	Max % застройки в зависимости от этажности (высоты) объекта капитального строительства	Min отступы от границ земельного участка (м)
		min (кв.м)	max (кв.м)			
	некоммерческих организаций: благотворительных организаций, клубов по интересам					
Спорт 5.1	Размещение объектов капитального строительства в качестве спортивных клубов, спортивных залов, бассейнов, устройство площадок для занятия спортом и физкультурой (беговые дорожки, спортивные сооружения, теннисные корты, поля для спортивной игры, автодромы, мотодромы, трамплины, трассы и спортивные стрельбища), в том числе водным (причалы и сооружения, необходимые для водных видов спорта и хранения соответствующего инвентаря); размещение спортивных баз и лагерей	5000	1000000	3/30	75 – 1(30) 43 – 2(30) 31 – 3(30) Для плоскостных сооружений - 75	3
Земельные участки (территории) общего пользования 12.0	Размещение объектов улично-дорожной сети, автомобильных дорог и пешеходных тротуаров в границах населенных пунктов, пешеходных переходов, набережных, береговых полос водных объектов общего пользования, скверов, бульваров, площадей, проездов, малых архитектурных форм благоустройства	не устанавливается		-/10	75 для дорог и тротуаров	3

Вспомогательные виды разрешенного использования

Предельные (минимальные и (или) максимальные) размеры земельных участков и предельные параметры разрешенного строительства, реконструкции объектов капитального строительства применительно к вспомогательным видам разрешенного использования устанавливаются идентичными с соответствующими предельными (минимальными и (или) максимальными) размерами земельных участков и предельных параметров разрешенного строительства, реконструкции объектов капитального строительства, установленных для основных видов разрешенного использования и условно разрешенных видов использования, дополнительно к которым и совместно с которыми установлены вспомогательные виды разрешенного использования.

- Амбулаторно-поликлиническое обслуживание - 3.4.1
- Объекты гаражного назначения - 2.7.1
- Бытовое обслуживание - 3.3

Условно разрешенные виды использования

Наименова-ние и код ВРИ	Описание ВРИ	Предельные размеры земельных участков		Предельное количество этажей/Предельная высота (эт./м)	Max % застройки в зависимости от этажности (высоты) объекта капитального строительства	Min отступы от границ земельного участка (м)
		min (кв.м)	max (кв.м)			
Деловое управление 4.1	Размещение объектов капитального строительства с целью: размещения объектов управленческой деятельности, не связанной с государственным или муниципальным управлением и оказанием услуг, а также с целью обеспечения совершения сделок, не требующих передачи товара в момент их совершения между организациями, в том числе биржевая деятельность (за исключением банковской и страховой деятельности)	1000	30000	3/12	53 – 1(4) 42 – 2(8) 34 – 3(12)	3

Наименова-ние и код ВРИ	Описание ВРИ	Предельные размеры земельных участков		Предельное количество этажей/Предельная высота (эт./м)	Max % застройки в зависимости от этажности (высоты) объекта капитального строительства	Min отступы от границ земельного участка (м)
		min (кв.м)	max (кв.м)			
Гостиничное обслуживание 4.7	Размещение гостиниц, а также иных зданий, используемых с целью извлечения предпринимательской выгоды из предоставления жилого помещения для временного проживания в них	5000	100000	5/20	40 - 1(4) 30 - 2(8) 24 - 3(12) 20 - 4(16) 18 - 5(20)	3
Общественное питание 4.6	Размещение объектов капитального строительства в целях устройства мест общественного питания (рестораны, кафе, столовые, закусочные, бары)	500	1000	2/8	49 – 1(4) 38 – 2(8)	3

ОД-3 - ИННОВАЦИОННО-ДЕЛОВАЯ ЗОНА

Зона объектов капитального строительства инновационно-делового назначения предполагает размещение общественно-деловых комплексов, предприятий оптовой и розничной торговли, научно-производственных предприятий, складских объектов с санитарно-защитными зонами до 50 м, объектов транспортного обслуживания.

Основные виды разрешенного использования

Наименова-ние и код ВРИ	Описание ВРИ	Предельные размеры земельных участков		Предельное количество этажей/Предельная высота (эт./м)	Max % застройки в зависимости от этажности (высоты) объекта капитального строительства	Min отступы от границ земельного участка (м)
		min (кв.м)	max (кв.м)			
Магазины 4.4	Размещение объектов капитального строительства, предназначенных для продажи товаров, торговая площадь которых составляет до 5000 кв. м	1000	10000	3/12	49 – 1(4) 38 – 2(8) 31 – 3(12)	3
Деловое управление 4.1	Размещение объектов капитального строительства с целью: размещения объектов управленческой деятельности, не связанной с государственным или муниципальным управлением и оказанием услуг, а также с целью обеспечения совершения сделок, не требующих передачи товара в момент их совершения между организациями, в том числе биржевая деятельность (за исключением банковской и страховой деятельности)	1000	30000	3/12	53 – 1(4) 42 – 2(8) 34 – 3(12)	3
Коммунальное обслуживание 3.1	Размещение объектов капитального строительства в целях обеспечения физических и юридических лиц коммунальными услугами, в частности: поставки воды, тепла, электричества, газа, предоставления услуг связи, отвода канализационных стоков, очистки и уборки объектов	500	100000	3/12	75	3

Наименова-ние и код ВРИ	Описание ВРИ	Предельные размеры земельных участков		Предельное количество этажей/Предельная высота (эт./м)	Max % застройки в зависимости от этажности (высоты) объекта капитального строительства	Min отступы от границ земельного участка (м)
		min (кв.м)	max (кв.м)			
	недвижимости (котельных, водозаборов, очистных сооружений, насосных станций, водопроводов, линий электропередач, трансформаторных подстанций, газопроводов, линий связи, телефонных станций, канализаций, стоянок, гаражей и мастерских для обслуживания уборочной и аварийной техники, а также зданий или помещений, предназначенных для приема физических и юридических лиц в связи с предоставлением им коммунальных услуг)					
Связь 6.8	Размещение объектов связи, радиовещания, телевидения, включая воздушные радиорелейные, надземные и подземные кабельные линии связи, линии радиофикации, антенные поля, усилительные пункты на кабельных линиях связи, инфраструктуру спутниковой связи и телерадиовещания, за исключением объектов связи, размещение которых предусмотрено содержанием вида разрешенного использования с кодом 3.1	5000, для линий связи не устанавливается	50000, для линий связи не устанавливается	не устанавливается	75	3

Наименова-ние и код ВРИ	Описание ВРИ	Предельные размеры земельных участков		Предельное количество этажей/Предельная высота (эт./м)	Max % застройки в зависимости от этажности (высоты) объекта капитального строительства	Min отступы от границ земельного участка (м)
		min (кв.м)	max (кв.м)			
Земельные участки (территории) общего пользования 12.0	Размещение объектов улично-дорожной сети, автомобильных дорог и пешеходных тротуаров в границах населенных пунктов, пешеходных переходов, набережных, береговых полос водных объектов общего пользования, скверов, бульваров, площадей, проездов, малых архитектурных форм благоустройства	не устанавливается		-/10	75 для дорог и тротуаров	3

Вспомогательные виды разрешенного использования

Предельные (минимальные и (или) максимальные) размеры земельных участков и предельные параметры разрешенного строительства, реконструкции объектов капитального строительства применительно к вспомогательным видам разрешенного использования устанавливаются идентичными с соответствующими предельными (минимальными и (или) максимальными) размерами земельных участков и предельных параметров разрешенного строительства, реконструкции объектов капитального строительства, установленных для основных видов разрешенного использования и условно разрешенных видов использования, дополнительно к которым и совместно с которыми установлены вспомогательные виды разрешенного использования.

- Объекты гаражного назначения - 2.7.1
- Обслуживание автотранспорта - 4.9
- Социальное обслуживание - 3.2
- Общественное питание - 4.6

Условно разрешенные виды использования

Наименова-ние и код ВРИ	Описание ВРИ	Предельные размеры земельных участков		Предельное количество этажей/Предельная высота (эт./м)	Max % застройки в зависимости от этажности (высоты) объекта капитального строительства	Min отступы от границ земельного участка (м)
		min (кв.м)	max (кв.м)			
Гостиничное обслуживание 4.7	Размещение гостиниц, а также иных зданий, используемых с целью извлечения предпринимательской выгоды из предоставления жилого помещения для временного проживания в них	5000	100000	5/20	40 - 1(4) 30 - 2(8) 24 - 3(12) 20 - 4(16) 18 - 5(20)	3
Связь 6.8	Размещение объектов связи, радиовещания, телевидения, включая воздушные радиорелейные, надземные и подземные кабельные линии связи, линии радиофикации, антенные поля, усилительные пункты на кабельных линиях связи, инфраструктуру спутниковой связи и телерадиовещания, за исключением объектов связи, размещение которых предусмотрено содержанием вида разрешенного использования с кодом 3.1	5000, для линий связи не устанавливается	50000, для линий связи не устанавливается	не устанавливается	75	3

Статья 58. Градостроительные регламенты. Производственно-коммунальные зоны
(за пределами границ населенных пунктов)

ПК-1- ПРОИЗВОДСТВЕННО-СКЛАДСКИЕ ОБЪЕКТЫ

Зона производственно-коммунальных объектов установлена для размещения и эксплуатации объектов капитального строительства производственного и коммунально-складского назначения IV - V классов опасности с санитарно-защитной зоной 100 м, а также объектов вспомогательной и обслуживающей инфраструктуры.

Размещение новых и реконструкция существующих производственных предприятий и складских объектов должны производиться после получения положительного заключения центров государственного санитарно-эпидемиологического надзора, государственной экспертизы и управлений государственной противопожарной службы, с организацией санитарно-защитных зон до жилой и общественной застройки, объектов отдыха и спорта.

Основные виды разрешенного использования

Наименова-ние и код ВРИ	Описание ВРИ	Предельные размеры земельных участков		Предельное количество этажей/Предельная высота (эт./м)	Max % застройки в зависимости от этажности (высоты) объекта капитального строительства	Min отступы от границ земельного участка (м)
		min (кв.м)	max (кв.м)			
Недропользование 6.1	Осуществление геологических изысканий; добыча недр открытым (карьеры, отвалы) и закрытым (шахты, скважины) способами; размещение объектов капитального строительства, в том числе подземных, в целях добычи недр; размещение объектов капитального строительства, необходимых для подготовки сырья к транспортировке и (или) промышленной переработке;	10000	1000000	-/60	60	5

Наименова-ние и код ВРИ	Описание ВРИ	Предельные размеры земельных участков		Предельное количество этажей/Предельная высота (эт./м)	Max % застройки в зависимости от этажности (высоты) объекта капитального строительства	Min отступы от границ земельного участка (м)
		min (кв.м)	max (кв.м)			
	размещение объектов капитального строительства, предназначенных для проживания в них сотрудников, осуществляющих обслуживание зданий и сооружений, необходимых для целей недропользования, если добыча недр происходит на межселенной территории					
Легкая промышленность 6.3	Размещение объектов капитального строительства, предназначенных для текстильной, фарфоро-фаянсовой, электронной промышленности	5000	500000	-/60	65	5
Фармацевтическая промышленность 6.3.1	Размещение объектов капитального строительства, предназначенных для фармацевтического производства, в том числе объектов, в отношении которых предусматривается установление охранных или санитарно-защитных зон	10000	500000	-/60	50	5

Наименова-ние и код ВРИ	Описание ВРИ	Предельные размеры земельных участков		Предельное количество этажей/Предельная высота (эт./м)	Max % застройки в зависимости от этажности (высоты) объекта капитального строительства	Min отступы от границ земельного участка (м)
		min (кв.м)	max (кв.м)			
Земельные участки (территории) общего пользования 12.0	Размещение объектов улично-дорожной сети, автомобильных дорог и пешеходных тротуаров в границах населенных пунктов, пешеходных переходов, набережных, береговых полос водных объектов общего пользования, скверов, бульваров, площадей, проездов, малых архитектурных форм благоустройства	не устанавливается		-/10	75 для дорог и тротуаров	5

Вспомогательные виды разрешенного использования

Предельные (минимальные и (или) максимальные) размеры земельных участков и предельные параметры разрешенного строительства, реконструкции объектов капитального строительства применительно к вспомогательным видам разрешенного использования устанавливаются идентичными с соответствующими предельными (минимальными и (или) максимальными) размерами земельных участков и предельных параметров разрешенного строительства, реконструкции объектов капитального строительства, установленных для основных видов разрешенного использования и условно разрешенных видов использования, дополнительно к которым и совместно с которыми установлены вспомогательные виды разрешенного использования.

- Общественное питание - 4.6.
- Социальное обслуживание - 3.2
- Бытовое обслуживание - 3.3

Условно разрешенные виды использования

Наименова-ние и код ВРИ	Описание ВРИ	Предельные размеры земельных участков		Предельное количество этажей/Предельная высота (эт./м)	Max % застройки в зависимости от этажности (высоты) объекта капитального строительства	Min отступы от границ земельного участка (м)
		min (кв.м)	max (кв.м)			
Склады 6.9	Размещение сооружений, имеющих назначение по временному хранению, распределению и перевалке грузов (за исключением хранения стратегических запасов), не являющихся частями производственных комплексов, на которых был создан груз: промышленные базы, склады, погрузочные терминалы и доки, нефтехранилища и нефтеналивные станции, газовые хранилища и обслуживающие их газоконденсатные и газоперекачивающие станции, элеваторы и продовольственные склады, за исключением железнодорожных перевалочных складов	2500	50000	-/60	60	5

ПК-3 - ПРЕДПРИЯТИЯ И ОБЪЕКТЫ ТРАНСПОРТА

Зона размещения предприятий и объектов транспорта устанавливается для регулирования использования территорий, на которых размещаются предприятия по обслуживанию железнодорожного и автомобильного транспорта, транспортные сооружения.

Основные виды разрешенного использования

Наименование и код ВРИ	Описание ВРИ	Предельные размеры земельных участков		Предельное количество этажей/Предельная высота (эт./м)	Max % застройки в зависимости от этажности (высоты) объекта капитального строительства	Min отступы от границ земельного участка (м)
		min (кв.м)	max (кв.м)			
Объекты гаражного назначения 2.7.1	Размещение отдельно стоящих и пристроенных гаражей, в том числе подземных, предназначенных для хранения личного автотранспорта граждан, с возможностью размещения автомобильных моек	1500	30000	3/12	75	3
Коммунальное обслуживание 3.1	Размещение объектов капитального строительства в целях обеспечения физических и юридических лиц коммунальными услугами, в частности: поставки воды, тепла, электричества, газа, предоставления услуг связи, отвода канализационных стоков, очистки и уборки объектов недвижимости (котельных, водозаборов, очистных сооружений, насосных станций, водопроводов, линий электропередач, трансформаторных подстанций,	500	100000	3/12	75	3

Наименова-ние и код ВРИ	Описание ВРИ	Предельные размеры земельных участков		Предельное количество этажей/Предельная высота (эт./м)	Max % застройки в зависимости от этажности (высоты) объекта капитального строительства	Min отступы от границ земельного участка (м)
		min (кв.м)	max (кв.м)			
	газопроводов, линий связи, телефонных станций, канализаций, стоянок, гаражей и мастерских для обслуживания уборочной и аварийной техники, а также зданий или помещений, предназначенных для приема физических и юридических лиц в связи с предоставлением им коммунальных услуг)					
Земельные участки (территории) общего пользования 12.0	Размещение объектов улично-дорожной сети, автомобильных дорог и пешеходных тротуаров в границах населенных пунктов, пешеходных переходов, набережных, береговых полос водных объектов общего пользования, скверов, бульваров, площадей, проездов, малых архитектурных форм благоустройства	не устанавливается		-/10	75 для дорог и тротуаров	3

Вспомогательные виды разрешенного использования

Предельные (минимальные и (или) максимальные) размеры земельных участков и предельные параметры разрешенного строительства, реконструкции объектов капитального строительства применительно к вспомогательным видам разрешенного использования устанавливаются идентичными с соответствующими предельными (минимальными и (или) максимальными) размерами земельных участков и предельных параметров разрешенного строительства, реконструкции объектов капитального строительства, установленных для основных видов разрешенного использования и условно разрешенных видов использования, дополнительно к которым и совместно с которыми установлены вспомогательные виды разрешенного использования.

- Общественное питание - 4.6
- Социальное обслуживание - 3.2
- Бытовое обслуживание - 3.3

Условно разрешенные виды использования

Наименова-ние и код ВРИ	Описание ВРИ	Предельные размеры земельных участков		Предельное количество этажей/Предельная высота (эт./м)	Max % застройки в зависимости от этажности (высоты) объекта капитального строительства	Min отступы от границ земельного участка (м)
		min (кв.м)	max (кв.м)			
Обслуживание автотранспорта 4.9	Размещение постоянных или временных гаражей с несколькими стояночными местами, стоянок (парковок), гаражей, в том числе многоярусных, не указанных в коде 2.7.1	1000	20000	3/12	75 – 1(4) 74 – 2(8) 72 – 3(12)	3

Статья 59. Градостроительные регламенты. Зоны сельскохозяйственного назначения (за пределами границ населенных пунктов)

СХ-1 - КОЛЛЕКТИВНЫЕ САДЫ И САДОВО-ДАЧНАЯ ЗАСТРОЙКА

Зоны коллективных садов и садово-дачной застройки рассматриваются как условно жилая зона. Зоны организуются для отдыха населения и выращивания ими овощей, фруктов, ягод и цветов.

Основные виды разрешенного использования

Наименова-ние и код ВРИ	Описание ВРИ	Предельные размеры земельных участков		Предельное количество этажей/Предельная высота (эт./м)	Max % застройки в зависимости от этажности (высоты) объекта капитального строительства	Min отступы от границ земельного участка (м)
		min (кв.м)	max (кв.м)			
Ведение огородничества 13.1	Осуществление деятельности, связанной с выращиванием ягодных, овощных, бахчевых или иных сельскохозяйственных культур и картофеля; размещение некапитального жилого строения и хозяйственных строений и сооружений, предназначенных для хранения сельскохозяйственных орудий труда и выращенной сельскохозяйственной продукции	400	2000	0/0	0	2
Ведение садоводства 13.2	Осуществление деятельности, связанной с выращиванием плодовых, ягодных, овощных, бахчевых или иных сельскохозяйственных культур и картофеля; размещение садового дома, предназначенного для отдыха и не подлежащего разделу на квартиры; размещение хозяйственных строений и сооружений	400	3000	3/12	40	3
Ведение дачного хозяйства 13.3	Размещение жилого дачного дома (не предназначенного для раздела на квартиры, пригодного для отдыха и проживания, высотой не выше трех надземных этажей); осуществление деятельности, связанной с	500	3000	3/12	40	3

Наименова-ние и код ВРИ	Описание ВРИ	Предельные размеры земельных участков		Предельное количество этажей/Предельная высота (эт./м)	Max % застройки в зависимости от этажности (высоты) объекта капитального строительства	Min отступы от границ земельного участка (м)
		min (кв.м)	max (кв.м)			
	выращиванием плодовых, ягодных, овощных, бахчевых или иных сельскохозяйственных культур и картофеля; размещение хозяйственных строений и сооружений					
Земельные участки (территории) общего пользования 12.0	Размещение объектов улично-дорожной сети, автомобильных дорог и пешеходных тротуаров в границах населенных пунктов, пешеходных переходов, набережных, береговых полос водных объектов общего пользования, скверов, бульваров, площадей, проездов, малых архитектурных форм благоустройства	не устанавливается		-/10	75 для дорог и тротуаров	3

Вспомогательные виды разрешенного использования

Предельные (минимальные и (или) максимальные) размеры земельных участков и предельные параметры разрешенного строительства, реконструкции объектов капитального строительства применительно к вспомогательным видам разрешенного использования устанавливаются идентичными с соответствующими предельными (минимальными и (или) максимальными) размерами земельных участков и предельных параметров разрешенного строительства, реконструкции объектов капитального строительства, установленных для основных видов разрешенного использования и условно разрешенных видов использования, дополнительно к которым и совместно с которыми установлены вспомогательные виды разрешенного использования.

- Обслуживание автотранспорта - 4.9.

Условно разрешенные виды использования

Наименова-ние и код ВРИ	Описание ВРИ	Предельные размеры земельных участков		Предельное количество этажей/Предельная высота (эт./м)	Max % застройки в зависимости от этажности (высоты) объекта капитального строительства	Min отступы от границ земельного участка (м)
		min (кв.м)	max (кв.м)			
Магазины 4.4	Размещение объектов капитального строительства, предназначенных для продажи товаров, торговая площадь которых составляет до 5000 кв. м	1000	10000	3/12	49 – 1(4) 38 – 2(8) 31 – 3(12)	3

СХ-2 - СЕЛЬСКОХОЗЯЙСТВЕННЫЕ ПРОИЗВОДСТВЕННЫЕ КОМПЛЕКСЫ

Зона производственных объектов сельскохозяйственного назначения установлена для размещения и эксплуатации объектов капитального строительства производственных сельскохозяйственных комплексов (молочно-товарных ферм, силосохранилищ, станций по хранению и обслуживанию сельскохозяйственной техники), а также объектов вспомогательной и обслуживающей инфраструктуры.

Основные виды разрешенного использования

Наименова-ние и код ВРИ	Описание ВРИ	Предельные размеры земельных участков		Предельное количество этажей/Предельная высота (эт./м)	Max % застройки в зависимости от этажности (высоты) объекта капитального строительства	Min отступы от границ земельного участка (м)
		min (кв.м)	max (кв.м)			
Для ведения личного подсобного	Размещение жилого дома, не предназначенного для раздела на квартиры (дома, пригодные для	500	3000	3/12	40	3

Наименова-ние и код ВРИ	Описание ВРИ	Предельные размеры земельных участков		Предельное количество этажей/Предельная высота (эт./м)	Max % застройки в зависимости от этажности (высоты) объекта капитального строительства	Min отступы от границ земельного участка (м)
		min (кв.м)	max (кв.м)			
хозяйства 2.2	постоянного проживания и высотой не выше трех надземных этажей);производство сельскохозяйственной продукции; размещение гаража и иных вспомогательных сооружений; содержание сельскохозяйственных животных					
Земельные участки (территории) общего пользования 12.0	Размещение объектов улично-дорожной сети, автомобильных дорог и пешеходных тротуаров в границах населенных пунктов, пешеходных переходов, набережных, береговых полос водных объектов общего пользования, скверов, бульваров, площадей, проездов, малых архитектурных форм благоустройства	не устанавливается		-/10	75 для дорог и тротуаров	3

Вспомогательные виды разрешенного использования

Предельные (минимальные и (или) максимальные) размеры земельных участков и предельные параметры разрешенного строительства, реконструкции объектов капитального строительства применительно к вспомогательным видам разрешенного использования устанавливаются идентичными с соответствующими предельными (минимальными и (или) максимальными) размерами земельных участков и предельных параметров разрешенного строительства, реконструкции объектов капитального строительства, установленных для основных видов разрешенного использования и условно разрешенных видов использования, дополнительно к которым и совместно с которыми установлены вспомогательные виды разрешенного использования.

- Общественное управление - 3.8
- Магазины - 4.4
- Бытовое обслуживание - 3.3

Условно разрешенные виды использования

Наименова-ние и код ВРИ	Описание ВРИ	Предельные размеры земельных участков		Предельное количество этажей/Предельная высота (эт./м)	Max % застройки в зависимости от этажности (высоты) объекта капитального строительства	Min отступы от границ земельного участка (м)
		min (кв.м)	max (кв.м)			
Объекты гаражного назначения 2.7.1	Размещение отдельно стоящих и пристроенных гаражей, в том числе подземных, предназначенных для хранения личного автотранспорта граждан, с возможностью размещения автомобильных моек	1500	30000	3/12	75	3

СХ-3 - ЗЕМЛИ СЕЛЬСКОХОЗЯЙСТВЕННОГО НАЗНАЧЕНИЯ

Земли предназначены для размещения предприятий и организаций, занимающихся сельскохозяйственным производством сельскохозяйственной продукции на землях сельскохозяйственного использования, ведения садоводства, дачного и личного подсобного хозяйства.

Основные виды разрешенного использования

Наименова-ние и код ВРИ	Описание ВРИ	Предельные размеры земельных участков		Предельное количество этажей/Предельная высота (эт./м)	Max % застройки в зависимости от этажности (высоты) объекта капитального строительства	Min отступы от границ земельного участка (м)
		min (кв.м)	max (кв.м)			
Для ведения личного подсобного хозяйства 2.2	Размещение жилого дома, не предназначенного для раздела на квартиры (дома, пригодные для постоянного проживания и высотой не выше трех надземных этажей);производство сельскохозяйственной продукции; размещение гаража и иных вспомогательных сооружений; содержание сельскохозяйственных животных	500	3000	3/12	40	3
Земельные участки (территории) общего пользования 12.0	Размещение объектов улично-дорожной сети, автомобильных дорог и пешеходных тротуаров в границах населенных пунктов, пешеходных переходов, набережных, береговых полос водных объектов общего пользования, скверов, бульваров, площадей, проездов, малых архитектурных форм благоустройства	не устанавливается		-/10	75 для дорог и тротуаров	3

Вспомогательные виды разрешенного использования

Предельные (минимальные и (или) максимальные) размеры земельных участков и предельные параметры разрешенного строительства, реконструкции объектов капитального строительства применительно к вспомогательным видам разрешенного использования устанавливаются идентичными с соответствующими предельными (минимальными и (или) максимальными) размерами земельных участков и предельных параметров разрешенного строительства, реконструкции объектов капитального строительства, установленных для основных

видов разрешенного использования и условно разрешенных видов использования, дополнительно к которым и совместно с которыми установлены вспомогательные виды разрешенного использования.

- Общественное управление - 3.8
- Магазины - 4.4
- Бытовое обслуживание - 3.3

Условно разрешенные виды использования

Наименова-ние и код ВРИ	Описание ВРИ	Предельные размеры земельных участков		Предельное количество этажей/Предельная высота (эт./м)	Max % застройки в зависимости от этажности (высоты) объекта капитального строительства	Min отступы от границ земельного участка (м)
		min (кв.м)	max (кв.м)			
Объекты гаражного назначения 2.7.1	Размещение отдельно стоящих и пристроенных гаражей, в том числе подземных, предназначенных для хранения личного автотранспорта граждан, с возможностью размещения автомобильных моек	1500	30000	3/12	75	3

Статья 60. Градостроительные регламенты. Природно-рекреационные зоны (за границами населенных пунктов)

ПР-1 - ЗЕЛЁНЫЕ НАСАЖДЕНИЯ В ВОДООХРАННОЙ ЗОНЕ

Зоны «Зелёные насаждения в водоохранной зоне» устанавливаются для сохранения сложившихся ландшафтов вдоль водных объектов.

ПР-2 - ОБЪЕКТЫ ОТДЫХА

Зона объектов отдыха выделена для размещения и эксплуатации объектов капитального строительства (их частей), связанных с организацией отдыха населения.

Основные виды разрешенного использования

Наименование и код ВРИ	Описание ВРИ	Предельные размеры земельных участков		Предельное количество этажей/Предельная высота (эт./м)	Max % застройки в зависимости от этажности (высоты) объекта капитального строительства	Min отступы от границ земельного участка (м)
		min (кв.м)	max (кв.м)			
Природно-познавательный туризм 5.2	Размещение баз и палаточных лагерей для проведения походов и экскурсий по ознакомлению с природой, пеших и конных прогулок, устройство троп и дорожек, размещение щитов с познавательными сведениями об окружающей природной среде; осуществление необходимых природоохранных и природовосстановительных мероприятий	10000	100000	2/8	20	3
Причалы для маломерных судов 5.4	Размещение сооружений, предназначенных для причаливания, хранения и обслуживания яхт, катеров, лодок и других маломерных судов	5000	30000	-/10	40	3
Земельные участки (территории) общего пользования 12.0	Размещение объектов улично-дорожной сети, автомобильных дорог и пешеходных тротуаров в границах населенных пунктов, пешеходных переходов, набережных, береговых полос водных объектов общего пользования, скверов, бульваров,	не устанавливается		-/10	75 для дорог и тротуаров	3

Наименова-ние и код ВРИ	Описание ВРИ	Предельные размеры земельных участков		Предельное количество этажей/Предельная высота (эт./м)	Max % застройки в зависимости от этажности (высоты) объекта капитального строительства	Min отступы от границ земельного участка (м)
		min (кв.м)	max (кв.м)			
	площадей, проездов, малых архитектурных форм благоустройства					

Вспомогательные виды разрешенного использования

Предельные (минимальные и (или) максимальные) размеры земельных участков и предельные параметры разрешенного строительства, реконструкции объектов капитального строительства применительно к вспомогательным видам разрешенного использования устанавливаются идентичными с соответствующими предельными (минимальными и (или) максимальными) размерами земельных участков и предельных параметров разрешенного строительства, реконструкции объектов капитального строительства, установленных для основных видов разрешенного использования и условно разрешенных видов использования, дополнительно к которым и совместно с которыми установлены вспомогательные виды разрешенного использования.

- Спорт - 5.1
- Магазины - 4.4

Условно разрешенные виды использования

Наименова-ние и код ВРИ	Описание ВРИ	Предельные размеры земельных участков		Предельное количество этажей/Предельная высота (эт./м)	Max % застройки в зависимости от этажности (высоты) объекта капитального строительства	Min отступы от границ земельного участка (м)
		min (кв.м)	max (кв.м)			
Бытовое обслуживание 3.3	Размещение объектов капитального строительства, предназначенных для оказания населению или организациям бытовых услуг (мастерские мелкого ремонта, ателье, бани, парикмахерские, прачечные, химчистки,похоронные бюро)	1000	2500	4/16	59 – 1(4) 51 – 2(8) 45 – 3(12) 41 – 4(16)	3
Коммунальное обслуживание 3.1.	Размещение объектов капитального строительства в целях обеспечения физических и юридических лиц коммунальными услугами, в частности: поставки воды, тепла, электричества, газа, предоставления услуг связи, отвода канализационных стоков, очистки и уборки объектов недвижимости (котельных, водозаборов, очистных сооружений, насосных станций, водопроводов, линий электропередач, трансформаторных подстанций, газопроводов, линий связи, телефонных станций, канализаций, стоянок, гаражей и мастерских для обслуживания уборочной и аварийной техники, а также зданий или	500	100000	3/12	75	3

Наименова-ние и код ВРИ	Описание ВРИ	Предельные размеры земельных участков		Предельное количество этажей/Предельная высота (эт./м)	Max % застройки в зависимости от этажности (высоты) объекта капитального строительства	Min отступы от границ земельного участка (м)
		min (кв.м)	max (кв.м)			
	помещений, предназначенных для приема физических и юридических лиц в связи с предоставлением им коммунальных услуг)					

ПР-3 - ОЗЕЛЕНЁННЫЕ ТЕРРИТОРИИ

Зоны сохраняемых и планируемых зелёных насаждений устанавливаются для формирования и развития озеленённых территорий, используемых для сохранения сложившихся ландшафтов и лесов, с возможностью их использования в целях кратковременного отдыха и досуга населения.

Основные виды разрешенного использования

Наименова-ние и код ВРИ	Описание ВРИ	Предельные размеры земельных участков		Предельное количество этажей/Предельная высота (эт./м)	Max % застройки в зависимости от этажности (высоты) объекта капитального строительства	Min отступы от границ земельного участка (м)
		min (кв.м)	max (кв.м)			
Природно-познавательный туризм 5.2	Размещение баз и палаточных лагерей для проведения походов и экскурсий по ознакомлению с природой, пеших и конных прогулок, устройство троп и дорожек, размещение щитов с познавательными сведениями об	10000	100000	2/8	20	3

Наименова-ние и код ВРИ	Описание ВРИ	Предельные размеры земельных участков		Предельное количество этажей/Предельная высота (эт./м)	Max % застройки в зависимости от этажности (высоты) объекта капитального строительства	Min отступы от границ земельного участка (м)
		min (кв.м)	max (кв.м)			
	окружающей природной среде; осуществление необходимых природоохранных и природовосстановительных мероприятий					
Причалы для маломерных судов 5.4	Размещение сооружений, предназначенных для причаливания, хранения и обслуживания яхт, катеров, лодок и других маломерных судов	5000	30000	-/10	40	3
Земельные участки (территории) общего пользования 12.0	Размещение объектов улично-дорожной сети, автомобильных дорог и пешеходных тротуаров в границах населенных пунктов, пешеходных переходов, набережных, береговых полос водных объектов общего пользования, скверов, бульваров, площадей, проездов, малых архитектурных форм благоустройства	не устанавливается		-/10	75 для дорог и тротуаров	3

Вспомогательные виды разрешенного использования

Предельные (минимальные и (или) максимальные) размеры земельных участков и предельные параметры разрешенного строительства, реконструкции объектов капитального строительства применительно к вспомогательным видам разрешенного использования устанавливаются идентичными с соответствующими предельными (минимальными и (или) максимальными) размерами земельных участков и предельных параметров разрешенного строительства, реконструкции объектов капитального строительства, установленных для основных видов разрешенного использования и условно разрешенных видов использования, дополнительно к которым и совместно с которыми установлены вспомогательные виды разрешенного использования.

- Спорт - 5.1
- Магазины - 4.4

Условно разрешенные виды использования

Наименование и код ВРИ	Описание ВРИ	Предельные размеры земельных участков		Предельное количество этажей/Предельная высота (эт./м)	Max % застройки в зависимости от этажности (высоты) объекта капитального строительства	Min отступы от границ земельного участка (м)
		min (кв.м)	max (кв.м)			
Бытовое обслуживание 3.3	Размещение объектов капитального строительства, предназначенных для оказания населению или организациям бытовых услуг (мастерские мелкого ремонта, ателье, бани, парикмахерские, прачечные, химчистки,похоронные бюро)	1000	2500	4/16	59 – 1(4) 51 – 2(8) 45 – 3(12) 41 – 4(16)	3
Коммунальное обслуживание 3.1	Размещение объектов капитального строительства в целях обеспечения физических и юридических лиц коммунальными услугами, в частности: поставки воды, тепла, электричества, газа, предоставления услуг связи, отвода канализационных стоков, очистки и уборки объектов недвижимости (котельных, водозаборов, очистных сооружений, насосных станций, водопроводов, линий электропередач, трансформаторных подстанций, газопроводов, линий связи, телефонных станций, канализаций,	500	100000	3/12	75	3

Наименование и код ВРИ	Описание ВРИ	Предельные размеры земельных участков		Предельное количество этажей/Предельная высота (эт./м)	Max % застройки в зависимости от этажности (высоты) объекта капитального строительства	Min отступы от границ земельного участка (м)
		min (кв.м)	max (кв.м)			
	стоянок, гаражей и мастерских для обслуживания уборочной и аварийной техники, а также зданий или помещений, предназначенных для приема физических и юридических лиц в связи с предоставлением им коммунальных услуг)					

ПР-4 - ТЕРРИТОРИИ РЕКРЕАЦИОННОГО ИСПОЛЬЗОВАНИЯ

Территории рекреационного использования представляют собой зоны сохраняемого природного ландшафта и лесные массивы, примыкающие к населённым пунктами и используемые для отдыха населения.

Основные виды разрешенного использования

Наименование и код ВРИ	Описание ВРИ	Предельные размеры земельных участков		Предельное количество этажей/Предельная высота (эт./м)	Max % застройки в зависимости от этажности (высоты) объекта капитального строительства	Min отступы от границ земельного участка (м)
		min (кв.м)	max (кв.м)			
Природно-познавательный туризм 5.2	Размещение баз и палаточных лагерей для проведения походов и экскурсий по ознакомлению с природой, пеших и конных прогулок, устройство троп и	10000	100000	2/8	20	3

Наименова-ние и код ВРИ	Описание ВРИ	Предельные размеры земельных участков		Предельное количество этажей/Предельная высота (эт./м)	Max % застройки в зависимости от этажности (высоты) объекта капитального строительства	Min отступы от границ земельного участка (м)
		min (кв.м)	max (кв.м)			
	дорожек, размещение щитов с познавательными сведениями об окружающей природной среде; осуществление необходимых природоохранных и природовосстановительных мероприятий					
Причалы для маломерных судов 5.4	Размещение сооружений, предназначенных для причаливания, хранения и обслуживания яхт, катеров, лодок и других маломерных судов	5000	30000	-/10	40	3
Земельные участки (территории) общего пользования 12.0	Размещение объектов улично-дорожной сети, автомобильных дорог и пешеходных тротуаров в границах населенных пунктов, пешеходных переходов, набережных, береговых полос водных объектов общего пользования, скверов, бульваров, площадей, проездов, малых архитектурных форм благоустройства	не устанавливается		-/10	75 для дорог и тротуаров	3

Вспомогательные виды разрешенного использования

Предельные (минимальные и (или) максимальные) размеры земельных участков и предельные параметры разрешенного строительства, реконструкции объектов капитального строительства применительно к вспомогательным видам разрешенного использования устанавливаются идентичными с соответствующими предельными (минимальными и (или) максимальными) размерами земельных участков и предельных параметров разрешенного строительства, реконструкции объектов капитального строительства, установленных для основных

видов разрешенного использования и условно разрешенных видов использования, дополнительно к которым и совместно с которыми установлены вспомогательные виды разрешенного использования.
- Спорт - 5.1.
- Магазины - 4.4

Условно разрешенные виды использования

Наименование и код ВРИ	Описание ВРИ	Предельные размеры земельных участков		Предельное количество этажей/Предельная высота (эт./м)	Max % застройки в зависимости от этажности (высоты) объекта капитального строительства	Min отступы от границ земельного участка (м)
		min (кв.м)	max (кв.м)			
Бытовое обслуживание 3.3	Размещение объектов капитального строительства, предназначенных для оказания населению или организациям бытовых услуг (мастерские мелкого ремонта, ателье, бани, парикмахерские, прачечные, химчистки, похоронные бюро)	1000	2500	4/16	59 – 1(4) 51 – 2(8) 45 – 3(12) 41 – 4(16)	3
Коммунальное обслуживание 3.1	Размещение объектов капитального строительства в целях обеспечения физических и юридических лиц коммунальными услугами, в частности: поставки воды, тепла, электричества, газа, предоставления услуг связи, отвода канализационных стоков, очистки и уборки объектов недвижимости (котельных, водозаборов, очистных сооружений, насосных станций, водопроводов, линий электропередач, трансформаторных подстанций, газопроводов, линий связи,	500	100000	3/12	75	3

Наименова-ние и код ВРИ	Описание ВРИ	Предельные размеры земельных участков		Предельное количество этажей/Предельная высота (эт./м)	Max % застройки в зависимости от этажности (высоты) объекта капитального строительства	Min отступы от границ земельного участка (м)
		min (кв.м)	max (кв.м)			
	телефонных станций, канализаций, стоянок, гаражей и мастерских для обслуживания уборочной и аварийной техники, а также зданий или помещений, предназначенных для приема физических и юридических лиц в связи с предоставлением им коммунальных услуг)					

Статья 61. Градостроительные регламенты. Зоны специального назначения (за границами населенных пунктов)

СП-1 – КЛАДБИЩА

Зона кладбищ (сохраняемых и планируемых) установлена для размещения мест захоронения и эксплуатации объектов капитального строительства, необходимых для обслуживания мест захоронения и формирования вспомогательной инфраструктуры, связанной с оказанием ритуальных услуг населению.

Основные виды разрешенного использования

Наименова-ние и код ВРИ	Описание ВРИ	Предельные размеры земельных участков		Предельное количество этажей/Предельная высота (эт./м)	Max % застройки в зависимости от этажности (высоты) объекта капитального строительства	Min отступы от границ земельного участка (м)
		min (кв.м)	max (кв.м)			
Ритуальная деятельность 12.1	Размещение кладбищ, крематориев и мест захоронения; размещение соответствующих культовых сооружений	10000	400000	-/20, для культовых сооружений -/50	20	50
Магазины 4.4	Размещение объектов капитального строительства, предназначенных для продажи товаров, торговая площадь которых составляет до 5000 кв. м	1000	10000	3/12	49 – 1(4) 38 – 2(8) 31 – 3(12)	50
Земельные участки (территории) общего пользования 12.0	Размещение объектов улично-дорожной сети, автомобильных дорог и пешеходных тротуаров в границах населенных пунктов, пешеходных переходов, набережных, береговых полос водных объектов общего пользования, скверов, бульваров, площадей, проездов, малых архитектурных форм благоустройства	не устанавливается		-/10	75 для дорог и тротуаров	50

Вспомогательные виды разрешенного использования

Предельные (минимальные и (или) максимальные) размеры земельных участков и предельные параметры разрешенного строительства, реконструкции объектов капитального строительства применительно к вспомогательным видам разрешенного использования

устанавливаются идентичными с соответствующими предельными (минимальными и (или) максимальными) размерами земельных участков и предельных параметров разрешенного строительства, реконструкции объектов капитального строительства, установленных для основных видов разрешенного использования и условно разрешенных видов использования, дополнительно к которым и совместно с которыми установлены вспомогательные виды разрешенного использования.

- Социальное обслуживание - 3.2
- Обслуживание автотранспорта - 4.9

Условно разрешенные виды использования

Наименование и код ВРИ	Описание ВРИ	Предельные размеры земельных участков		Предельное количество этажей/Предельная высота (эт./м)	Max % застройки в зависимости от этажности (высоты) объекта капитального строительства	Min отступы от границ земельного участка (м)
		min (кв.м)	max (кв.м)			
Религиозное использование 3.7	Размещение объектов капитального строительства, предназначенных для отправления религиозных обрядов (церкви, соборы, храмы, часовни, монастыри, мечети, молельные дома); размещение объектов капитального строительства, предназначенных для постоянного местонахождения духовных лиц, паломников и послушников в связи с осуществлением ими религиозной службы, а также для осуществления благотворительной и религиозной образовательной деятельности (монастыри, скиты, воскресные школы, семинарии, духовные училища)	1500	50000	3/12 Для объектов капитального строительства, предназначенных для отправления религиозных обрядов (церкви, соборы, храмы, часовни, монастыри, мечети, молельные дома) - не устанавливается	50 Для объектов капитального строительства, предназначенных для отправления религиозных обрядов (церкви, соборы, храмы, часовни, монастыри, мечети, молельные дома) - не устанавливается	50

§ 5. ГРАДОСТРОИТЕЛЬНЫЕ РЕГЛАМЕНТЫ В ЧАСТИ ВИДОВ РАЗРЕШЕННОГО ИСПОЛЬЗОВАНИЯ ЗЕМЕЛЬНЫХ УЧАСТКОВ И ОБЪЕКТОВ КАПИТАЛЬНОГО СТРОИТЕЛЬСТВА И ПРЕДЕЛЬНЫХ (МИНИМАЛЬНЫХ И (ИЛИ) МАКСИМАЛЬНЫХ) РАЗМЕРОВ ЗЕМЕЛЬНЫХ УЧАСТКОВ И ПРЕДЕЛЬНЫХ ПАРАМЕТРОВ РАЗРЕШЕННОГО СТРОИТЕЛЬСТВА, РЕКОНСТРУКЦИИ ОБЪЕКТОВ КАПИТАЛЬНОГО СТРОИТЕЛЬСТВА ДЛЯ ТЕРРИТОРИИ ГОРОДСКОГО ОКРУГА КЛИМОВСК В ГРАНИЦАХ СЕВЕРО-ЗАПАДНОЙ ЧАСТИ МИКРОРАЙОНА "ЦЕНТРАЛЬНЫЙ", ВОШЕДШЕГО В СОСТАВ ТЕРРИТОРИИ ГОРОДСКОГО ОКРУГА ПОДОЛЬСК

Статья 62. Градостроительные регламенты. Жилые зоны

Ж-1 – ЗОНА ЖИЛОЙ МНОГОЭТАЖНОЙ ЗАСТРОЙКИ

Зона предназначена для высокоплотной застройки многоквартирными многоэтажными жилыми домами, допускается размещение объектов социального и культурно-бытового обслуживания населения, преимущественно местного значения, иных объектов согласно градостроительным регламентам.

Основные виды разрешенного использования

Наименование и код ВРИ	Описание ВРИ	Предельные размеры земельных участков		Предельное количество этажей/Предельная высота (эт./м)	Max % застройки в зависимости от этажности (высоты) объекта капитального строительства	Min отступы от границ земельного участка (м)
		min (кв.м)	max (кв.м)			
Среднеэтажная жилая застройка 2.5	Размещение жилых домов, предназначенных для разделения на квартиры, каждая из которых пригодна для постоянного проживания (жилые дома высотой не выше восьми надземных этажей, разделенных на две и более квартиры); благоустройство и озеленение; размещение подземных гаражей и автостоянок; обустройство	10000	500000	8/32	59,9 – 1(4) 50,8 – 2(8) 44,1 – 3(12) 38,9 – 4(16) 34,8 – 5(20) 31,5 – 6(24) 28,8 – 7(28) 26,5 – 8(32) 24,6 – 9(36)	3

Наименова-ние и код ВРИ	Описание ВРИ	Предельные размеры земельных участков		Предельное количество этажей/Предельная высота (эт./м)	Max % застройки в зависимости от этажности (высоты) объекта капитального строительства	Min отступы от границ земельного участка (м)
		min (кв.м)	max (кв.м)			
	спортивных и детских площадок, площадок отдыха; размещение объектов обслуживания жилой застройки во встроенных, пристроенных и встроенно-пристроенных помещениях многоквартирного дома, если общая площадь таких помещений в многоквартирном доме не составляет более 20% общей площади помещений дома					
Многоэтажная жилая застройка (высотная застройка) 2.6	Размещение жилых домов, предназначенных для разделения на квартиры, каждая из которых пригодна для постоянного проживания (жилые дома высотой девять и выше этажей, включая подземные, разделенных на двадцать и более квартир); благоустройство и озеленение придомовых территорий; обустройство спортивных и детских площадок, хозяйственных площадок; размещение подземных гаражей и наземных автостоянок, размещение объектов обслуживания жилой застройки во встроенных, пристроенных и встроенно-	10000	1000000	Для существующей застройки - 14/56 Для нового строительства 9/36	24,6 - 9(36) 23,0 - 10(40) 21,6 - 11(44) 20,3 - 12 (48) 19,2 - 13(52) 18,1 - 14(56)	3

Наименование и код ВРИ	Описание ВРИ	Предельные размеры земельных участков		Предельное количество этажей/Предельная высота (эт./м)	Max % застройки в зависимости от этажности (высоты) объекта капитального строительства	Min отступы от границ земельного участка (м)
		min (кв.м)	max (кв.м)			
	пристроенных помещениях многоквартирного дома в отдельных помещениях дома, если площадь таких помещений в многоквартирном доме не составляет более 15% от общей площади дома					
Амбулаторно-поликлиническое обслуживание 3.4.1	Размещение объектов капитального строительства, предназначенных для оказания гражданам амбулаторно-поликлинической медицинской помощи (поликлиники, фельдшерские пункты, пункты здравоохранения, центры матери и ребенка, диагностические центры, молочные кухни, станции донорства крови, клинические лаборатории)	0,1 га на 100 посещений в смену, но не менее 0,5 га на один объект. Подстанции скорой помощи - 0,2 - 0,4 га на один объект; для размещения транспорта предусматривается отапливаемая стоянка из расчета 36 кв. м на одно машиноместо.		4/16	60	3
Стационарное медицинское обслуживание 3.4.2	Размещение объектов капитального строительства, предназначенных для оказания гражданам медицинской помощи в стационарах (больницы, родильные дома, научно-медицинские учреждения и прочие объекты, обеспечивающие оказание услуги по лечению в стационаре); размещение станций скорой помощи	15000	600000	3/12	36 – 1(4) 26 – 2(8) 20 – 3(12)	3

Наименова-ние и код ВРИ	Описание ВРИ	Предельные размеры земельных участков		Предельное количество этажей/Предельная высота (эт./м)	Max % застройки в зависимости от этажности (высоты) объекта капитального строительства	Min отступы от границ земельного участка (м)
		min (кв.м)	max (кв.м)			
Дошкольное, начальное и среднее общее образование 3.5.1	Размещение объектов капитального строительства, предназначенных для просвещения, дошкольного, начального и среднего общего образования (детские ясли, детские сады, школы, лицеи, гимназии, художественные, музыкальные школы, образовательные кружки и иные организации, осуществляющие деятельность по воспитанию, образованию и просвещению)	для объектов дошкольного образования 4000 для объектов общеобразовательного назначения 30000	для объектов дошкольного образования 100000 для объектов общеобразовательного назначения 100000	3/12, для объектов общеобразовательного назначения -4/16	36 – 1(4) 30 – 2(8) 24 – 3(12) 18 – 4(16)	3

Наименова-ние и код ВРИ	Описание ВРИ	Предельные размеры земельных участков		Предельное количество этажей/Предельная высота (эт./м)	Max % застройки в зависимости от этажности (высоты) объекта капитального строительства	Min отступы от границ земельного участка (м)
		min (кв.м)	max (кв.м)			
Среднее и высшее профессиональное образование 3.5.2	Размещение объектов капитального строительства, предназначенных для профессионального образования и просвещения (профессиональные технические училища, колледжи, художественные, музыкальные училища, общества знаний, институты, университеты, организации по переподготовке и повышению квалификации специалистов и иные организации, осуществляющие деятельность по образованию и просвещению)	5000	1000000	5/20	40 - 1(4) 30 - 2(8) 24 - 3(12) 20 - 4(16) 18 - 5(20)	3
Обеспечение внутреннего правопорядка 8.3	Размещение объектов капитального строительства, необходимых для подготовки и поддержания в готовности органов внутренних дел и спасательных служб, в которых существует военизированная служба; размещение объектов гражданской обороны, за исключением объектов гражданской обороны, являющихся частями производственных зданий	не устанавливается				3

Наименова-ние и код ВРИ	Описание ВРИ	Предельные размеры земельных участков		Предельное количество этажей/Предельная высота (эт./м)	Max % застройки в зависимости от этажности (высоты) объекта капитального строительства	Min отступы от границ земельного участка (м)
		min (кв.м)	max (кв.м)			
Земельные участки (территории) общего пользования 12.0	Размещение объектов улично-дорожной сети, автомобильных дорог и пешеходных тротуаров в границах населенных пунктов, пешеходных переходов, набережных, береговых полос водных объектов общего пользования, скверов, бульваров, площадей, проездов, малых архитектурных форм благоустройства	не устанавливается		-/10	75 для дорог и тротуаров	3

Вспомогательные виды разрешенного использования

Предельные (минимальные и (или) максимальные) размеры земельных участков и предельные параметры разрешенного строительства, реконструкции объектов капитального строительства применительно к вспомогательным видам разрешенного использования устанавливаются идентичными с соответствующими предельными (минимальными и (или) максимальными) размерами земельных участков и предельных параметров разрешенного строительства, реконструкции объектов капитального строительства, установленных для основных видов разрешенного использования и условно разрешенных видов использования, дополнительно к которым и совместно с которыми установлены вспомогательные виды разрешенного использования.

- Земельные участки (территории) общего пользования - 12.0
- Объекты гаражного назначения - 2.7.1
- Обслуживание автотранспорта - 4.9

Условно разрешенные виды использования

Наименова-ние и код ВРИ	Описание ВРИ	Предельные размеры земельных участков		Предельное количество этажей/Предельная высота (эт./м)	Max % застройки в зависимости от этажности (высоты) объекта капитального строительства	Min отступы от границ земельного участка (м)
		min (кв.м)	max (кв.м)			
Блокированная жилая застройка 2.3	Размещение жилого дома, не предназначенного для раздела на квартиры, имеющего одну или несколько общих стен с соседними жилыми домами (количеством этажей не более чем три, при общем количестве совмещенных домов не более десяти и каждый из которых предназначен для проживания одной семьи, имеет общую стену (общие стены) без проемов с соседним блоком или соседними блоками, расположен на отдельном земельном участке и имеет выход на территорию общего пользования (жилые дома блокированной застройки); разведение декоративных и плодовых деревьев, овощных и ягодных культур; размещение индивидуальных гаражей и иных вспомогательных сооружений; обустройство спортивных и детских площадок, площадок отдыха	600	30000	3/12	59,9 - 1(4) 50,8 – 2(8) 44,1 – 3(12)	3

Наименова-ние и код ВРИ	Описание ВРИ	Предельные размеры земельных участков		Предельное количество этажей/Предельная высота (эт./м)	Max % застройки в зависимости от этажности (высоты) объекта капитального строительства	Min отступы от границ земельного участка (м)
		min (кв.м)	max (кв.м)			
Магазины 4.4	Размещение объектов капитального строительства, предназначенных для продажи товаров, торговая площадь которых составляет до 5000 кв. м	1000	10000	3/12	49 – 1(4) 38 – 2(8) 31 – 3(12)	3
Бытовое обслуживание 3.3	Размещение объектов капитального строительства, предназначенных для оказания населению или организациям бытовых услуг (мастерские мелкого ремонта, ателье, бани, парикмахерские, прачечные, химчистки, похоронные бюро)	1000	2500	4/16	59 – 1(4) 51 – 2(8) 45 – 3(12) 41 – 4(16)	3
Общественное питание 4.6	Размещение объектов капитального строительства в целях устройства мест общественного питания (рестораны, кафе, столовые, закусочные, бары)	500	1000	2/8	49 – 1(4) 38 – 2(8)	3
Спорт 5.1	Размещение объектов капитального строительства в качестве спортивных клубов, спортивных залов, бассейнов, устройство площадок для занятия спортом и физкультурой (беговые дорожки, спортивные сооружения,	5000	1000000	3/30	75 – 1(30) 43 – 2(30) 31 – 3(30) Для плоскостных сооружений - 75	3

Наименова-ние и код ВРИ	Описание ВРИ	Предельные размеры земельных участков		Предельное количество этажей/Предельная высота (эт./м)	Max % застройки в зависимости от этажности (высоты) объекта капитального строительства	Min отступы от границ земельного участка (м)
		min (кв.м)	max (кв.м)			
	теннисные корты, поля для спортивной игры, автодромы, мотодромы, трамплины, трассы и спортивные стрельбища), в том числе водным (причалы и сооружения, необходимые для водных видов спорта и хранения соответствующего инвентаря); размещение спортивных баз и лагерей					
Культурное развитие 3.6	Размещение объектов капитального строительства, предназначенных для размещения в них музеев, выставочных залов, художественных галерей, домов культуры, библиотек, кинотеатров и кинозалов, театров, филармоний, планетариев; устройство площадок для празднеств и гуляний; размещение зданий и сооружений для размещения цирков, зверинцев, зоопарков, океанариумов	1000	1000000	3/50	50 – 1(50) 40 – 2(50) 33 – 3(50)	3
Обслуживание автотранспорта 4.9	Размещение постоянных или временных гаражей с несколькими стояночными местами, стоянок (парковок), гаражей, в том числе многоярусных, не указанных в коде 2.7.1	1000	20000	3/12	75 – 1(4) 74 – 2(8) 72 – 3(12)	3
Социальное	Размещение объектов капитального	500	200000	3/12, для	60, для детских	3

Наименова-ние и код ВРИ	Описание ВРИ	Предельные размеры земельных участков		Предельное количество этажей/Предельная высота (эт./м)	Max % застройки в зависимости от этажности (высоты) объекта капитального строительства	Min отступы от границ земельного участка (м)
		min (кв.м)	max (кв.м)			
обслуживание 3.2	строительства, предназначенных для оказания гражданам социальной помощи (службы занятости населения, дома престарелых, дома ребенка, детские дома, пункты питания малоимущих граждан, пункты ночлега для бездомных граждан, службы психологической и бесплатной юридической помощи, социальные, пенсионные и иные службы, в которых осуществляется прием граждан по вопросам оказания социальной помощи и назначения социальных или пенсионных выплат); размещение объектов капитального строительства для размещения отделений почты и телеграфа; размещение объектов капитального строительства для размещения общественных некоммерческих организаций: благотворительных организаций, клубов по интересам	Для детских домов, домов ребенка - не менее 150 кв. м на одного воспитанника		дома ребенка - 2/8, для дома престарелых -5/20	домов - 40	
Деловое управление 4.1	Размещение объектов капитального строительства с целью: размещения объектов управленческой деятельности, не связанной с государственным или муниципальным	1000	30000	3/12	53 – 1(4) 42 – 2(8) 34 – 3(12)	3

Наименова-ние и код ВРИ	Описание ВРИ	Предельные размеры земельных участков		Предельное количество этажей/Предельная высота (эт./м)	Max % застройки в зависимости от этажности (высоты) объекта капитального строительства	Min отступы от границ земельного участка (м)
		min (кв.м)	max (кв.м)			
	управлением и оказанием услуг, а также с целью обеспечения совершения сделок, не требующих передачи товара в момент их совершения между организациями, в том числе биржевая деятельность (за исключением банковской и страховой деятельности)					
Религиозное использование 3.7	Размещение объектов капитального строительства, предназначенных для отправления религиозных обрядов (церкви, соборы, храмы, часовни, монастыри, мечети, молельные дома); размещение объектов капитального строительства, предназначенных для постоянного местонахождения духовных лиц, паломников и послушников в связи с осуществлением ими религиозной службы, а также для осуществления благотворительной и религиозной образовательной деятельности (монастыри, скиты, воскресные школы, семинарии, духовные училища)	1500	50000	3/12 Для объектов капитального строительства, предназначенных для отправления религиозных обрядов (церкви, соборы, храмы, часовни, монастыри, мечети,	50 Для объектов капитального строительства, предназначенных для отправления религиозных обрядов (церкви, соборы, храмы, часовни, монастыри, мечети, молельные дома) - не устанавливается	3

Наименова-ние и код ВРИ	Описание ВРИ	Предельные размеры земельных участков		Предельное количество этажей/Предельная высота (эт./м)	Max % застройки в зависимости от этажности (высоты) объекта капитального строительства	Min отступы от границ земельного участка (м)
		min (кв.м)	max (кв.м)			
				молельные дома) - не устанавливается		
Гостиничное обслуживание 4.7	Размещение гостиниц, а также иных зданий, используемых с целью извлечения предпринимательской выгоды из предоставления жилого помещения для временного проживания в них	5000	100000	3/12	59 – 1(4) 51 – 2(8) 45 – 3(12)	3
Коммунальное обслуживание 3.1	Размещение объектов капитального строительства в целях обеспечения физических и юридических лиц коммунальными услугами, в частности: поставки воды, тепла, электричества, газа, предоставления услуг связи, отвода канализационных стоков, очистки и уборки объектов недвижимости (котельных, водозаборов, очистных сооружений, насосных станций, водопроводов, линий электропередач, трансформаторных подстанций, газопроводов, линий связи, телефонных станций, канализаций, стоянок, гаражей и мастерских для обслуживания уборочной и аварийной	500	100000	3/12	75	3

Наименова-ние и код ВРИ	Описание ВРИ	Предельные размеры земельных участков		Предельное количество этажей/Предельная высота (эт./м)	Max % застройки в зависимости от этажности (высоты) объекта капитального строительства	Min отступы от границ земельного участка (м)
		min (кв.м)	max (кв.м)			
	техники, а также зданий или помещений, предназначенных для приема физических и юридических лиц в связи с предоставлением им коммунальных услуг)					
Объекты гаражного назначения 2.7.1	Размещение отдельно стоящих и пристроенных гаражей, в том числе подземных, предназначенных для хранения личного автотранспорта граждан, с возможностью размещения автомобильных моек	1500	30000	3/12	75	3

Статья 63. Градостроительные регламенты. Общественно-деловые зоны

О-1 - ЗОНА ПЕРСПЕКТИВНОГО РАЗВИТИЯ МНОГОФУНКЦИОНАЛЬНОЙ ЖИЛОЙ И ОБЩЕСТВЕННО-ДЕЛОВОЙ ЗОНЫ В СТРУКТУРЕ МНОГОЭТАЖНОЙ ЗАСТРОЙКИ С ЭЛЕМЕНТАМИ РЕКОНСТРУКЦИИ

Зона предназначена для формирования многофункциональной жилой и общественно-деловой застройки с широким спектром коммерческих и обслуживающих функций.

Основные виды разрешенного использования

Наименование и код ВРИ	Описание ВРИ	Предельные размеры земельных участков		Предельное количество этажей/Предельная высота (эт./м)	Max % застройки в зависимости от этажности (высоты) объекта капитального строительства	Min отступы от границ земельного участка (м)
		min (кв.м)	max (кв.м)			
Социальное обслуживание 3.2	Размещение объектов капитального строительства, предназначенных для оказания гражданам социальной помощи (службы занятости населения, дома престарелых, дома ребенка, детские дома, пункты питания малоимущих граждан, пункты ночлега для бездомных граждан, службы психологической и бесплатной юридической помощи, социальные, пенсионные и иные службы, в которых осуществляется прием граждан по вопросам оказания социальной помощи и назначения социальных или пенсионных выплат); размещение объектов капитального строительства для размещения отделений почты и	500 Для детских домов, домов ребенка - не менее 150 кв. м на одного воспитанника	200000	3/12, для дома ребенка - 2/8, для дома престарелых -5/20	60, для детских домов - 40	3

Наименова-ние и код ВРИ	Описание ВРИ	Предельные размеры земельных участков		Предельное количество этажей/Предельная высота (эт./м)	Max % застройки в зависимости от этажности (высоты) объекта капитального строительства	Min отступы от границ земельного участка (м)
		min (кв.м)	max (кв.м)			
	телеграфа; размещение объектов капитального строительства для размещения общественных некоммерческих организаций: благотворительных организаций, клубов по интересам					
Бытовое обслуживание 3.3	Размещение объектов капитального строительства, предназначенных для оказания населению или организациям бытовых услуг (мастерские мелкого ремонта, ателье, бани, парикмахерские, прачечные, химчистки,похоронные бюро)	1000	2500	4/16	59 – 1(4) 51 – 2(8) 45 – 3(12) 41 – 4(16)	3
Амбулаторно-поликлиническое обслуживание 3.4.1	Размещение объектов капитального строительства, предназначенных для оказания гражданам амбулаторно-поликлинической медицинской помощи (поликлиники, фельдшерские пункты, пункты здравоохранения, центры матери и ребенка, диагностические центры, молочные кухни, станции донорства крови, клинические лаборатории)	0,1 га на 100 посещений в смену, но не менее 0,5 га на один объект. Подстанции скорой помощи - 0,2 - 0,4 га на один объект; для размещения транспорта предусматривается отапливаемая стоянка из расчета 36 кв. м на одно машиноместо.		4/16	60	3
Стационарное	Размещение объектов капитального строительства, предназначенных для	15000	600000	3/12	36 – 1(4) 26 – 2(8)	3

Наименова-ние и код ВРИ	Описание ВРИ	Предельные размеры земельных участков		Предельное количество этажей/Предельная высота (эт./м)	Max % застройки в зависимости от этажности (высоты) объекта капитального строительства	Min отступы от границ земельного участка (м)
		min (кв.м)	max (кв.м)			
медицинское обслуживание 3.4.2	оказания гражданам медицинской помощи в стационарах (больницы, родильные дома, научно-медицинские учреждения и прочие объекты, обеспечивающие оказание услуги по лечению в стационаре); размещение станций скорой помощи				20 – 3(12)	
Дошкольное, начальное и среднее общее образование 3.5.1	Размещение объектов капитального строительства, предназначенных для просвещения, дошкольного, начального и среднего общего образования (детские ясли, детские сады, школы, лицеи, гимназии, художественные, музыкальные школы, образовательные кружки и иные организации, осуществляющие деятельность по воспитанию, образованию и просвещению)	для объектов дошкольного образования 4000 для объектов общеобразовательного назначения 30000	для объектов дошкольного образования 100000 для объектов общеобразовательного назначения 100000	3/12, для объектов общеобразовательного назначения - 4/16	36 – 1(4) 30 – 2(8) 24 – 3(12) 18 – 4(16)	3

Наименова-ние и код ВРИ	Описание ВРИ	Предельные размеры земельных участков		Предельное количество этажей/Предельная высота (эт./м)	Max % застройки в зависимости от этажности (высоты) объекта капитального строительства	Min отступы от границ земельного участка (м)
		min (кв.м)	max (кв.м)			
Среднее и высшее профессиональное образование 3.5.2	Размещение объектов капитального строительства, предназначенных для профессионального образования и просвещения (профессиональные технические училища, колледжи, художественные, музыкальные училища, общества знаний, институты, университеты, организации по переподготовке и повышению квалификации специалистов и иные организации, осуществляющие деятельность по образованию и просвещению)	5000	1000000	5/20	40 - 1(4) 30 - 2(8) 24 - 3(12) 20 - 4(16) 18 - 5(20)	3
Деловое управление 4.1	Размещение объектов капитального строительства с целью: размещения объектов управленческой деятельности, не связанной с государственным или муниципальным управлением и оказанием услуг, а также с целью обеспечения совершения сделок, не требующих передачи товара в момент их совершения между организациями, в том числе биржевая деятельность (за исключением банковской и страховой деятельности)	1000	30000	3/12	53 – 1(4) 42 – 2(8) 34 – 3(12)	3

Наименова-ние и код ВРИ	Описание ВРИ	Предельные размеры земельных участков		Предельное количество этажей/Предельная высота (эт./м)	Max % застройки в зависимости от этажности (высоты) объекта капитального строительства	Min отступы от границ земельного участка (м)
		min (кв.м)	max (кв.м)			
Объекты торговли (торговые центры, торгово-развлекательные центры (комплексы) 4.2	Размещение объектов капитального строительства, общей площадью свыше 5000 кв. м с целью размещения одной или нескольких организаций, осуществляющих продажу товаров, и (или) оказание услуг в соответствии с содержанием видов разрешенного использования с кодами 4.5 - 4.9; размещение гаражей и (или) стоянок для автомобилей сотрудников и посетителей торгового центра	10000	30000	4/16	50	3
Рынки 4.3	Размещение объектов капитального строительства, сооружений, предназначенных для организации постоянной или временной торговли (ярмарка, рынок, базар), с учетом того, что каждое из торговых мест не располагает торговой площадью более 200 кв. м; размещение гаражей и (или) стоянок для автомобилей сотрудников и посетителей рынка	1500	50000	2/30	45 – 1(30) 36 – 2(30)	3
Магазины 4.4	Размещение объектов капитального строительства, предназначенных для продажи товаров, торговая площадь которых составляет до 5000 кв. м	1000	10000	3/12	49 – 1(4) 38 – 2(8) 31 – 3(12)	3

Наименова-ние и код ВРИ	Описание ВРИ	Предельные размеры земельных участков		Предельное количество этажей/Предельная высота (эт./м)	Max % застройки в зависимости от этажности (высоты) объекта капитального строительства	Min отступы от границ земельного участка (м)
		min (кв.м)	max (кв.м)			
Общественное питание 4.6	Размещение объектов капитального строительства в целях устройства мест общественного питания (рестораны, кафе, столовые, закусочные, бары)	500	1000	2/8	49 – 1(4) 38 – 2(8)	3
Гостиничное обслуживание 4.7	Размещение гостиниц, а также иных зданий, используемых с целью извлечения предпринимательской выгоды из предоставления жилого помещения для временного проживания в них	5000	100000	3/12	59 – 1(4) 51 – 2(8) 45 – 3(12)	3
Амбулаторное ветеринарное обслуживание 3.10.1	Размещение объектов капитального строительства, предназначенных для оказания ветеринарных услуг без содержания животных	2500	10000	3/12	61 – 1(4) 53 – 2(8) 47 – 3(12)	3
Обеспечение внутреннего правопорядка 8.3	Размещение объектов капитального строительства, необходимых для подготовки и поддержания в готовности органов внутренних дел и спасательных служб, в которых существует военизированная служба; размещение объектов гражданской обороны, за исключением объектов гражданской обороны, являющихся частями производственных зданий	не устанавливается				3

Наименова-ние и код ВРИ	Описание ВРИ	Предельные размеры земельных участков		Предельное количество этажей/Предельная высота (эт./м)	Max % застройки в зависимости от этажности (высоты) объекта капитального строительства	Min отступы от границ земельного участка (м)
		min (кв.м)	max (кв.м)			
Спорт 5.1	Размещение объектов капитального строительства в качестве спортивных клубов, спортивных залов, бассейнов, устройство площадок для занятия спортом и физкультурой (беговые дорожки, спортивные сооружения, теннисные корты, поля для спортивной игры, автодромы, мотодромы, трамплины, трассы и спортивные стрельбища), в том числе водным (причалы и сооружения, необходимые для водных видов спорта и хранения соответствующего инвентаря); размещение спортивных баз и лагерей	5000	1000000	3/30	75 – 1(30) 43 – 2(30) 31 – 3(30) Для плоскостных сооружений - 75	3
Для индивидуального жилищного строительства 2.1	Размещение индивидуального жилого дома (дом, пригодный для постоянного проживания, высотой не выше трех надземных этажей); выращивание плодовых, ягодных, овощных, бахчевых или иных декоративных или сельскохозяйственных культур; размещение индивидуальных гаражей и подсобных сооружений	500	3000	3/12	40	3

Наименова-ние и код ВРИ	Описание ВРИ	Предельные размеры земельных участков		Предельное количество этажей/Предельная высота (эт./м)	Max % застройки в зависимости от этажности (высоты) объекта капитального строительства	Min отступы от границ земельного участка (м)
		min (кв.м)	max (кв.м)			
Блокированная жилая застройка 2.3	Размещение жилого дома, не предназначенного для раздела на квартиры, имеющего одну или несколько общих стен с соседними жилыми домами (количеством этажей не более чем три, при общем количестве совмещенных домов не более десяти и каждый из которых предназначен для проживания одной семьи, имеет общую стену (общие стены) без проемов с соседним блоком или соседними блоками, расположен на отдельном земельном участке и имеет выход на территорию общего пользования (жилые дома блокированной застройки); разведение декоративных и плодовых деревьев, овощных и ягодных культур;размещение индивидуальных гаражей и иных вспомогательных сооружений; обустройство спортивных и детских площадок, площадок отдыха	600	30000	3/12	59,9 - 1(4) 50,8 – 2(8) 44,1 – 3(12)	3

Наименова-ние и код ВРИ	Описание ВРИ	Предельные размеры земельных участков		Предельное количество этажей/Предельная высота (эт./м)	Max % застройки в зависимости от этажности (высоты) объекта капитального строительства	Min отступы от границ земельного участка (м)
		min (кв.м)	max (кв.м)			
Среднеэтажная жилая застройка 2.5	Размещение жилых домов, предназначенных для разделения на квартиры, каждая из которых пригодна для постоянного проживания (жилые дома высотой не выше восьми надземных этажей, разделенных на две и более квартиры); благоустройство и озеленение; размещение подземных гаражей и автостоянок; обустройство спортивных и детских площадок, площадок отдыха; размещение объектов обслуживания жилой застройки во встроенных, пристроенных и встроенно-пристроенных помещениях многоквартирного дома, если общая площадь таких помещений в многоквартирном доме не составляет более 20% общей площади помещений дома	10000	500000	8/32	59,9 – 1(4) 50,8 – 2(8) 44,1 – 3(12) 38,9 – 4(16) 34,8 – 5(20) 31,5 – 6(24) 28,8 – 7(28) 26,5 – 8(32) 24,6 – 9(36)	3
Многоэтажная жилая застройка (высотная застройка) 2.6	Размещение жилых домов, предназначенных для разделения на квартиры, каждая из которых пригодна для постоянного проживания (жилые дома высотой девять и выше этажей, включая подземные, разделенных на двадцать и более	10000	1000000	Для существующей застройки - 14/56 Для нового	24,6 - 9(36) 23,0 - 10(40) 21,6 - 11(44) 20,3 - 12 (48) 19,2 - 13(52) 18,1 - 14(56)	3

Наименова-ние и код ВРИ	Описание ВРИ	Предельные размеры земельных участков		Предельное количество этажей/Предельная высота (эт./м)	Max % застройки в зависимости от этажности (высоты) объекта капитального строительства	Min отступы от границ земельного участка (м)
		min (кв.м)	max (кв.м)			
	квартир); благоустройство и озеленение придомовых территорий; обустройство спортивных и детских площадок, хозяйственных площадок; размещение подземных гаражей и наземных автостоянок, размещение объектов обслуживания жилой застройки во встроенных, пристроенных и встроенно-пристроенных помещениях многоквартирного дома в отдельных помещениях дома, если площадь таких помещений в многоквартирном доме не составляет более 15% от общей площади дома			строительства 9/36		
Земельные участки (территории) общего пользования 12.0	Размещение объектов улично-дорожной сети, автомобильных дорог и пешеходных тротуаров в границах населенных пунктов, пешеходных переходов, набережных, береговых полос водных объектов общего пользования, скверов, бульваров, площадей, проездов, малых архитектурных форм благоустройства	не устанавливается		-/10	75 для дорог и тротуаров	3

Вспомогательные виды разрешенного использования

Предельные (минимальные и (или) максимальные) размеры земельных участков и предельные параметры разрешенного строительства, реконструкции объектов капитального строительства применительно к вспомогательным видам разрешенного использования устанавливаются идентичными с соответствующими предельными (минимальными и (или) максимальными) размерами земельных участков и предельных параметров разрешенного строительства, реконструкции объектов капитального строительства, установленных для основных видов разрешенного использования и условно разрешенных видов использования, дополнительно к которым и совместно с которыми установлены вспомогательные виды разрешенного использования.

- Объекты гаражного назначения - 2.7.1
- Обслуживание автотранспорта - 4.9
- Земельные участки (территории) общего пользования - 12.0

Условно разрешенные виды использования

Наименование и код ВРИ	Описание ВРИ	Предельные размеры земельных участков		Предельное количество этажей/Предельная высота (эт./м)	Max % застройки в зависимости от этажности (высоты) объекта капитального строительства	Min отступы от границ земельного участка (м)
		min (кв.м)	max (кв.м)			
Обеспечение научной деятельности 3.9	Размещение объектов капитального строительства для проведения научных исследований и изысканий, испытаний опытных промышленных образцов, для размещения организаций, осуществляющих научные изыскания, исследования и разработки (научно-исследовательские институты, проектные институты, научные центры, опытно-конструкторские центры, государственные академии наук, в том	2500	50000	3/12	61 – 1(4) 53 – 2(8) 47 – 3(12)	3

Наименова-ние и код ВРИ	Описание ВРИ	Предельные размеры земельных участков		Предельное количество этажей/Предельная высота (эт./м)	Max % застройки в зависимости от этажности (высоты) объекта капитального строительства	Min отступы от границ земельного участка (м)
		min (кв.м)	max (кв.м)			
	числе отраслевые), проведения научной и селекционной работы, ведения сельского и лесного хозяйства для получения ценных с научной точки зрения образцов растительного и животного мира					
Объекты придорожного сервиса 4.9.1	Размещение автозаправочных станций (бензиновых, газовых); размещение магазинов сопутствующей торговли, зданий для организации общественного питания в качестве объектов придорожного сервиса; предоставление гостиничных услуг в качестве придорожного сервиса; размещение автомобильных моек и прачечных для автомобильных принадлежностей, мастерских, предназначенных для ремонта и обслуживания автомобилей и прочих объектов придорожного сервиса	1000	10000	2/10	43 – 1(10) 31 – 2(10)	3
Религиозное использование 3.7	Размещение объектов капитального строительства, предназначенных для отправления религиозных обрядов (церкви, соборы, храмы, часовни, монастыри, мечети, молельные дома); размещение объектов капитального строительства, предназначенных для	1500	50000	3/12 Для объектов капитального строительства,	50 Для объектов капитального строительства, предназначенных для отправления религиозных	3

Наименова-ние и код ВРИ	Описание ВРИ	Предельные размеры земельных участков		Предельное количество этажей/Предельная высота (эт./м)	Max % застройки в зависимости от этажности (высоты) объекта капитального строительства	Min отступы от границ земельного участка (м)
		min (кв.м)	max (кв.м)			
	постоянного местонахождения духовных лиц, паломников и послушников в связи с осуществлением ими религиозной службы, а также для осуществления благотворительной и религиозной образовательной деятельности (монастыри, скиты, воскресные школы, семинарии, духовные училища)			предназначенных для отправления религиозных обрядов (церкви, соборы, храмы, часовни, монастыри, мечети, молельные дома) - не устанавливается	обрядов (церкви, соборы, храмы, часовни, монастыри, мечети, молельные дома) - не устанавливается	

Статья 64. Градостроительные регламенты. Рекреационные зоны

Р-1- ЗОНА ГОРОДСКИХ ПАРКОВ, СКВЕРОВ, САДОВ, БУЛЬВАРОВ, НАБЕРЕЖНЫХ

Зона предназначена для организации парков, скверов, садов, бульваров, набережных и прибрежных территорий рек, активно используемых в целях кратковременного отдыха, проведения досуга населения.

Основные виды разрешенного использования

Наименова-ние и код ВРИ	Описание ВРИ	Предельные размеры земельных участков		Предельное количество этажей/Предельная высота (эт./м)	Max % застройки в зависимости от этажности (высоты) объекта капитального строительства	Min отступы от границ земельного участка (м)
		min (кв.м)	max (кв.м)			
Спорт 5.1	Размещение объектов капитального строительства в качестве спортивных клубов, спортивных залов, бассейнов, устройство площадок для занятия спортом и физкультурой (беговые дорожки, спортивные сооружения, теннисные корты, поля для спортивной игры, автодромы, мотодромы, трамплины, трассы и спортивные стрельбища), в том числе водным (причалы и сооружения, необходимые для водных видов спорта и хранения соответствующего инвентаря); размещение спортивных баз и лагерей	5000	1000000	3/30	75 – 1(30) 43 – 2(30) 31 – 3(30) Для плоскостных сооружений - 75	3
Земельные участки (территории) общего пользования 12.0	Размещение объектов улично-дорожной сети, автомобильных дорог и пешеходных тротуаров в границах населенных пунктов, пешеходных переходов, набережных, береговых полос водных объектов общего пользования, скверов, бульваров, площадей, проездов, малых архитектурных форм благоустройства	не устанавливается		-/10	75 для дорог и тротуаров	3

Вспомогательные виды разрешенного использования

Предельные (минимальные и (или) максимальные) размеры земельных участков и предельные параметры разрешенного строительства, реконструкции объектов капитального строительства применительно к вспомогательным видам разрешенного использования устанавливаются идентичными с соответствующими предельными (минимальными и (или) максимальными) размерами земельных участков и предельных параметров разрешенного строительства, реконструкции объектов капитального строительства, установленных для основных видов разрешенного использования и условно разрешенных видов использования, дополнительно к которым и совместно с которыми установлены вспомогательные виды разрешенного использования.

- Причалы для маломерных судов - 5.4
- Обеспечение внутреннего правопорядка - 8.3
- Объекты гаражного назначения - 2.7.1
- Обслуживание автотранспорта - 4.9
- Земельные участки (территории) общего пользования - 12.0
- Коммунальное обслуживание - 3.1

Условно разрешенные виды использования

Наименова-ние и код ВРИ	Описание ВРИ	Предельные размеры земельных участков		Предельное количество этажей/Предельная высота (эт./м)	Max % застройки в зависимости от этажности (высоты) объекта капитального строительства	Min отступы от границ земельного участка (м)
		min (кв.м)	max (кв.м)			
Коммунальное обслуживание 3.1	Размещение объектов капитального строительства в целях обеспечения физических и юридических лиц коммунальными услугами, в частности: поставки воды, тепла, электричества, газа, предоставления услуг связи, отвода канализационных стоков, очистки и уборки объектов недвижимости (котельных, водозаборов, очистных сооружений, насосных станций, водопроводов, линий электропередач, трансформаторных подстанций, газопроводов, линий связи, телефонных станций, канализаций, стоянок, гаражей и мастерских для обслуживания уборочной и аварийной техники, а также зданий или помещений, предназначенных для приема физических и юридических лиц в связи с предоставлением им коммунальных услуг)	500	100000	3/12	75	3
Общественное питание 4.6	Размещение объектов капитального строительства в целях устройства мест общественного питания (рестораны,	500	1000	2/8	49 – 1(4) 38 – 2(8)	3

Наименова-ние и код ВРИ	Описание ВРИ	Предельные размеры земельных участков		Предельное количество этажей/Предельная высота (эт./м)	Max % застройки в зависимости от этажности (высоты) объекта капитального строительства	Min отступы от границ земельного участка (м)
		min (кв.м)	max (кв.м)			
	кафе, столовые, закусочные, бары)					

Статья 65. Градостроительные регламенты. Зоны инженерной и транспортной инфраструктур

Т-1- ЗОНА ОБЪЕКТОВ ИНЖЕНЕРНОЙ ИНФРАСТРУКТУРЫ

Зона выделяется для размещения крупных объектов :инженерной инфраструктуры. Режим использования территории определяется в соответствии с назначением объектов согласно требованиям специальных нормативов и Правил и устанавливается в зависимости от вида и параметров размещаемых сооружений и коммуникаций, а также устанавливается с учетом ограничений на использование соответствующих территорий и с учетом обеспечения мер по предотвращению вредного воздействия их на среду жизнедеятельности.

Статья 66. Градостроительные регламенты. Зоны с особыми условиями использования территории

1. САНИТАРНО-ЗАЩИТНЫЕ ЗОНЫ

Для промышленных объектов и производств, :инженерных объектов и сооружений, а также автомобильных дорог, являющихся источниками вредного воздействия на среду обитания и здоровье человека, санитарно-защитные зоны устанавливаются в соответствии с СанПиН 2.2.1/2.1.1.1200-03 «Санитарно-защитные зоны и санитарная классификация предприятий, сооружений и иных объектов».

Основные виды разрешенного использования

Наименова-ние и код ВРИ	Описание ВРИ	Предельные размеры земельных участков		Предельное количество этажей/Предельная высота (эт./м)	Max % застройки в зависимости от этажности (высоты) объекта капитального строительства	Min отступы от границ земельного участка (м)
		min (кв.м)	max (кв.м)			
Коммунальное обслуживание 3.1	Размещение объектов капитального строительства в целях обеспечения физических и юридических лиц коммунальными услугами, в частности: поставки воды, тепла, электричества, газа, предоставления услуг связи, отвода канализационных стоков, очистки и уборки объектов недвижимости (котельных, водозаборов, очистных сооружений, насосных станций, водопроводов, линий электропередач, трансформаторных подстанций, газопроводов, линий связи, телефонных станций, канализаций, стоянок, гаражей и мастерских для обслуживания уборочной и аварийной техники, а также зданий или помещений, предназначенных для приема физических и юридических лиц в связи с предоставлением им коммунальных услуг)	500	100000	3/12	75	3

Наименова-ние и код ВРИ	Описание ВРИ	Предельные размеры земельных участков		Предельное количество этажей/Предельная высота (эт./м)	Max % застройки в зависимости от этажности (высоты) объекта капитального строительства	Min отступы от границ земельного участка (м)
		min (кв.м)	max (кв.м)			
Земельные участки (территории) общего пользования 12.0.	Размещение объектов улично-дорожной сети, автомобильных дорог и пешеходных тротуаров в границах населенных пунктов, пешеходных переходов, набережных, береговых полос водных объектов общего пользования, скверов, бульваров, площадей, проездов, малых архитектурных форм благоустройства	не устанавливается		-/10	75 для дорог и тротуаров	3

Вспомогательные виды разрешенного использования

Предельные (минимальные и (или) максимальные) размеры земельных участков и предельные параметры разрешенного строительства, реконструкции объектов капитального строительства применительно к вспомогательным видам разрешенного использования устанавливаются идентичными с соответствующими предельными (минимальными и (или) максимальными) размерами земельных участков и предельных параметров разрешенного строительства, реконструкции объектов капитального строительства, установленных для основных видов разрешенного использования и условно разрешенных видов использования, дополнительно к которым и совместно с которыми установлены вспомогательные виды разрешенного использования.

- Объекты гаражного назначения - 2.7.1

2. ВОДООХРАННЫЕ ЗОНЫ, ПРИБРЕЖНЫЕ ЗАЩИТНЫЕ И БЕРЕГОВЫЕ ПОЛОСЫ ВОДНЫХ ОБЪЕКТОВ

В соответствии с водным законодательством водоохраной зоной (ВЗ) является территория, примыкающая к акватории водного объекта, на которой устанавливается специальный режим осуществления хозяйственной и иной деятельности, в том числе градостроительной, в целях предотвращения загрязнения, засорения, заиления водных объектов и истощения их вод. В пределах

водоохранных зон выделяются прибрежные защитные полосы (ПЗП), на территориях которых вводятся дополнительные ограничения хозяйственной и иной деятельности.

§ 6. ГРАДОСТРОИТЕЛЬНЫЕ РЕГЛАМЕНТЫ В ЧАСТИ ВИДОВ РАЗРЕШЕННОГО ИСПОЛЬЗОВАНИЯ ЗЕМЕЛЬНЫХ УЧАСТКОВ И ОБЪЕКТОВ КАПИТАЛЬНОГО СТРОИТЕЛЬСТВА И ПРЕДЕЛЬНЫХ (МИНИМАЛЬНЫХ И (ИЛИ) МАКСИМАЛЬНЫХ) РАЗМЕРОВ ЗЕМЕЛЬНЫХ УЧАСТКОВ И ПРЕДЕЛЬНЫХ ПАРАМЕТРОВ РАЗРЕШЕННОГО СТРОИТЕЛЬСТВА, РЕКОНСТРУКЦИИ ОБЪЕКТОВ КАПИТАЛЬНОГО СТРОИТЕЛЬСТВА ДЛЯ ТЕРРИТОРИИ ЗАПАДНОЙ И ВОСТОЧНОЙ ЧАСТЕЙ МУНИЦИПАЛЬНОГО ОБРАЗОВАНИЯ «ГОРОДСКОЙ ОКРУГ КЛИМОВСК» МОСКОВСКОЙ ОБЛАСТИ, ВОШЕДШЕГО В СОСТАВ ТЕРРИТОРИИ ГОРОДСКОГО ОКРУГА ПОДОЛЬСК

Статья 67. Градостроительные регламенты для жилых зон

Ж-1 ЗОНА ЗАСТРОЙКИ ИНДИВИДУАЛЬНЫМИ ЖИЛЫМИ ДОМАМИ

Зона предназначена для низкоплотной застройки индивидуальными жилыми домами, допускается размещение объектов социального и культурно-бытового обслуживания населения, преимущественно местного значения, иных объектов согласно градостроительным регламентам.

Основные виды разрешенного использования

Наименование и код ВРИ	Описание ВРИ	Предельные размеры земельных участков		Предельное количество этажей/Предельная высота (эт./м)	Max % застройки в зависимости от этажности (высоты) объекта капитального строительства	Min отступы от границ земельного участка (м)
		min (кв.м)	max (кв.м)			
Для индивидуального жилищного строительства 2.1.	Размещение индивидуального жилого дома (дом, пригодный для постоянного проживания, высотой не выше трех надземных этажей); выращивание плодовых, ягодных, овощных, бахчевых или иных декоративных или	500	3000	3/12	40	3

Наименова-ние и код ВРИ	Описание ВРИ	Предельные размеры земельных участков		Предельное количество этажей/Предельная высота (эт./м)	Max % застройки в зависимости от этажности (высоты) объекта капитального строительства	Min отступы от границ земельного участка (м)
		min (кв.м)	max (кв.м)			
	сельскохозяйственных культур; размещение индивидуальных гаражей и подсобных сооружений					
Для ведения личного подсобного хозяйства 2.2	Размещение жилого дома, не предназначенного для раздела на квартиры (дома, пригодные для постоянного проживания и высотой не выше трех надземных этажей); производство сельскохозяйственной продукции; размещение гаража и иных вспомогательных сооружений; содержание сельскохозяйственных животных	500	3000	3/12	40	3
Земельные участки (территории) общего пользования 12.0	Размещение объектов улично-дорожной сети, автомобильных дорог и пешеходных тротуаров в границах населенных пунктов, пешеходных переходов, набережных, береговых полос водных объектов общего пользования, скверов, бульваров, площадей, проездов, малых архитектурных форм благоустройства	не устанавливается		-/10	75 для дорог и тротуаров	3

Вспомогательные виды разрешенного использования

Предельные (минимальные и (или) максимальные) размеры земельных участков и предельные параметры разрешенного строительства, реконструкции объектов капитального строительства применительно к вспомогательным видам разрешенного использования

устанавливаются идентичными с соответствующими предельными (минимальными и (или) максимальными) размерами земельных участков и предельных параметров разрешенного строительства, реконструкции объектов капитального строительства, установленных для основных видов разрешенного использования и условно разрешенных видов использования, дополнительно к которым и совместно с которыми установлены вспомогательные виды разрешенного использования.

- Обслуживание автотранспорта - 4.9
- Коммунальное обслуживание - 3.1
- Связь - 6.8.

Условно разрешенные виды использования

Наименова-ние и код ВРИ	Описание ВРИ	Предельные размеры земельных участков		Предельное количество этажей/Предельная высота (эт./м)	Max % застройки в зависимости от этажности (высоты) объекта капитального строительства	Min отступы от границ земельного участка (м)
		min (кв.м)	max (кв.м)			
Обслуживание жилой застройки 2.7.	Размещение объектов капитального строительства, размещение которых предусмотрено видами разрешенного использования с кодами 3.1, 3.2, 3., 3.4, 3.4.1, 3.5.1, 3.6, 3.7, 3.10. 4.1, 4.3, 4.4, 4.6, 4.7, 4.9, если их размещение связано с удовлетворением повседневных потребностей жителей, не причиняет вреда окружающей среде и санитарному благополучию, не причиняет существенного неудобства жителям, не требует установления санитарной зоны	1000	30000	3/12	60	3

Наименова-ние и код ВРИ	Описание ВРИ	Предельные размеры земельных участков		Предельное количество этажей/Предельная высота (эт./м)	Max % застройки в зависимости от этажности (высоты) объекта капитального строительства	Min отступы от границ земельного участка (м)
		min (кв.м)	max (кв.м)			
Объекты гаражного назначения 2.7.1	Размещение отдельно стоящих и пристроенных гаражей, в том числе подземных, предназначенных для хранения личного автотранспорта граждан, с возможностью размещения автомобильных моек	1000	3000	3/12	75	3
Коммунальное обслуживание 3.1.	Размещение объектов капитального строительства в целях обеспечения физических и юридических лиц коммунальными услугами, в частности: поставки воды, тепла, электричества, газа, предоставления услуг связи, отвода канализационных стоков, очистки и уборки объектов недвижимости (котельных, водозаборов, очистных сооружений, насосных станций, водопроводов, линий электропередач, трансформаторных подстанций, газопроводов, линий связи, телефонных станций, канализаций, стоянок, гаражей и мастерских для	500	10000	3/12	75	3

Наименова-ние и код ВРИ	Описание ВРИ	Предельные размеры земельных участков		Предельное количество этажей/Предельная высота (эт./м)	Max % застройки в зависимости от этажности (высоты) объекта капитального строительства	Min отступы от границ земельного участка (м)
		min (кв.м)	max (кв.м)			
	обслуживания уборочной и аварийной техники, а также зданий или помещений, предназначенных для приема физических и юридических лиц в связи с предоставлением им коммунальных услуг)					
Социальное обслуживание 3.2.	Размещение объектов капитального строительства, предназначенных для оказания гражданам социальной помощи (службы занятости населения, дома престарелых, дома ребенка, детские дома, пункты питания малоимущих граждан, пункты ночлега для бездомных граждан, службы психологической и бесплатной юридической помощи, социальные, пенсионные и иные службы, в которых осуществляется прием граждан по вопросам оказания социальной помощи и назначения социальных или пенсионных выплат); размещение объектов капитального строительства для размещения отделений почты и телеграфа; размещение объектов капитального строительства для размещения общественных	2000 Для детских домов, домов ребенка - не менее 150 кв. м на одного воспитанника	5000	3/12, для дома ребенка - 2/8, для дома престарелых -2/8	60, для детских домов - 40	3

Наименова-ние и код ВРИ	Описание ВРИ	Предельные размеры земельных участков		Предельное количество этажей/Предельная высота (эт./м)	Max % застройки в зависимости от этажности (высоты) объекта капитального строительства	Min отступы от границ земельного участка (м)
		min (кв.м)	max (кв.м)			
	некоммерческих организаций: благотворительных организаций, клубов по интересам					
Бытовое обслуживание 3.3	Размещение объектов капитального строительства, предназначенных для оказания населению или организациям бытовых услуг (мастерские мелкого ремонта, ателье, бани, парикмахерские, прачечные, химчистки, похоронные бюро)	2000	5000	3/12	59 – 1(4) 51 – 2(8) 45 – 3(12)	3
Амбулаторно-поликлиническое обслуживание 3.4.1.	Размещение объектов капитального строительства, предназначенных для оказания гражданам амбулаторно-поликлинической медицинской помощи (поликлиники, фельдшерские пункты, пункты здравоохранения, центры матери и ребенка, диагностические центры, молочные кухни, станции донорства крови, клинические лаборатории)	0,1 га на 100 посещений в смену, но не менее 0,5 га на один объект. Подстанции скорой помощи - 0,2 - 0,4 га на один	3/10	60	3	

Наименова-ние и код ВРИ	Описание ВРИ	Предельные размеры земельных участков		Предельное количество этажей/Предельная высота (эт./м)	Max % застройки в зависимости от этажности (высоты) объекта капитального строительства	Min отступы от границ земельного участка (м)
		min (кв.м)	max (кв.м)			
		объект; для размещения транспорта предусматривается отапливаемая стоянка из расчета 36 кв. м на одно машиноместо.				
Дошкольное, начальное и среднее общее образование 3.5.1	Размещение объектов капитального строительства, предназначенных для просвещения, дошкольного, начального и среднего общего образования (детские ясли, детские сады, школы, лицеи, гимназии, художественные, музыкальные школы, образовательные кружки и иные организации, осуществляющие деятельность по воспитанию, образованию и просвещению)	для объектов дошкольного образования 3000 для объектов общеобразовательного назначения 8000	для объектов дошкольного образования 200000 для объектов общеобразовательного назначения 30000	3/12, для объектов общеобразовательного назначения -4/16	36 – 1(4) 30 – 2(8) 24 – 3(12) 18 – 4(16)	3

Наименова-ние и код ВРИ	Описание ВРИ	Предельные размеры земельных участков		Предельное количество этажей/Предельная высота (эт./м)	Max % застройки в зависимости от этажности (высоты) объекта капитального строительства	Min отступы от границ земельного участка (м)
		min (кв.м)	max (кв.м)			
Среднее и высшее профессиональное образование 3.5.2.	Размещение объектов капитального строительства, предназначенных для профессионального образования и просвещения (профессиональные технические училища, колледжи, художественные, музыкальные училища, общества знаний, институты, университеты, организации по переподготовке и повышению квалификации специалистов и иные организации, осуществляющие деятельность по образованию и просвещению)	3000	300000	3/15	40 – 1(5) 30 – 2(10) 24 – 3(15)	3
Культурное развитие 3.6.	Размещение объектов капитального строительства, предназначенных для размещения в них музеев, выставочных залов, художественных галерей, домов культуры, библиотек, кинотеатров и кинозалов, театров, филармоний, планетариев; устройство площадок для празднеств и гуляний; размещение зданий и сооружений для размещения цирков, зверинцев, зоопарков, океанариумов	1000	10000	3/15	50 – 1(15) 40 – 2(15) 33 – 3(15)	3

Наименова-ние и код ВРИ	Описание ВРИ	Предельные размеры земельных участков		Предельное количество этажей/Предельная высота (эт./м)	Max % застройки в зависимости от этажности (высоты) объекта капитального строительства	Min отступы от границ земельного участка (м)
		min (кв.м)	max (кв.м)			
Общественное управление 3.8.	Размещение объектов капитального строительства предназначенных для размещения органов государственной власти, органов местного самоуправления, судов, а также организаций, непосредственно обеспечивающих их деятельность; размещение объектов капитального строительства, предназначенных для размещения органов управления политических партий, профессиональных и отраслевых союзов, творческих союзов и иных общественных объединений граждан по отраслевому или политическому признаку; размещение объектов капитального строительства для дипломатических представительства иностранных государств и консульских учреждений в Российской Федерации	2000	10000	3/12	53 – 1(4) 42 – 2(4) 34 – 3(12)	3

Наименова-ние и код ВРИ	Описание ВРИ	Предельные размеры земельных участков		Предельное количество этажей/Предельная высота (эт./м)	Max % застройки в зависимости от этажности (высоты) объекта капитального строительства	Min отступы от границ земельного участка (м)
		min (кв.м)	max (кв.м)			
Деловое управление 4.1	Размещение объектов капитального строительства с целью: размещения объектов управленческой деятельности, не связанной с государственным или муниципальным управлением и оказанием услуг, а также с целью обеспечения совершения сделок, не требующих передачи товара в момент их совершения между организациями, в том числе биржевая деятельность (за исключением банковской и страховой деятельности)	1000	10000	3/12	53 – 1(4) 42 – 2(4) 34 – 3(12)	3
Рынки 4.3	Размещение объектов капитального строительства, сооружений, предназначенных для организации постоянной или временной торговли (ярмарка, рынок, базар), с учетом того, что каждое из торговых мест не располагает торговой площадью более 200 кв. м; размещение гаражей и (или) стоянок для автомобилей сотрудников и посетителей рынка	2000	30000	3/12	53 – 1(4) 42 – 2(4) 34 – 3(12)	3
Магазины 4.4	Размещение объектов капитального строительства, предназначенных для продажи товаров, торговая площадь	1000	10000	3/12	49 – 1(4) 38 – 2(8) 31 – 3(12)	3

Наименова-ние и код ВРИ	Описание ВРИ	Предельные размеры земельных участков		Предельное количество этажей/Предельная высота (эт./м)	Max % застройки в зависимости от этажности (высоты) объекта капитального строительства	Min отступы от границ земельного участка (м)
		min (кв.м)	max (кв.м)			
	которых составляет до 5000 кв. м					
Банковская и страховая деятельность 4.5.	Размещение объектов капитального строительства, предназначенных для размещения организаций, оказывающих банковские и страховые	2000	5000	3/12	53 – 1(4) 42 – 2(8) 34 – 3(12)	3
Общественное питание 4.6.	Размещение объектов капитального строительства в целях устройства мест общественного питания (рестораны, кафе, столовые, закусочные, бары)	2000	5000	2/10	49 – 1(5) 38 – 2(10)	3
Гостиничное обслуживание 4.7.	Размещение гостиниц, а также иных зданий, используемых с целью извлечения предпринимательской выгоды из предоставления жилого помещения для временного проживания в них	2000	10000	3/12	59 – 1(4) 51 – 2(8) 45 – 3(12)	3
Развлечения 4.8.	Размещение объектов капитального строительства, предназначенных для размещения: дискотек и танцевальных площадок, ночных клубов, аквапарков, боулинга, аттракционов, ипподромов, игровых автоматов (кроме игрового оборудования, используемого для проведения азартных игр) и игровых площадок; в игорных зонах также допускается размещение игорных	5000	10000	3/12	53 – 1(4) 42 – 2(8) 34 – 3(12)	3

Наименова-ние и код ВРИ	Описание ВРИ	Предельные размеры земельных участков		Предельное количество этажей/Предельная высота (эт./м)	Max % застройки в зависимости от этажности (высоты) объекта капитального строительства	Min отступы от границ земельного участка (м)
		min (кв.м)	max (кв.м)			
	заведений, залов игровых автоматов, используемых для проведения азартных игр, и игровых столов, а также размещение гостиниц и заведений общественного питания для посетителей игорных зон					
Выставочно-ярмарочная деятельность 4.10.	Размещение объектов капитального строительства, сооружений, предназначенных для осуществления выставочно-ярмарочной и конгрессной деятельности, включая деятельность, необходимую для обслуживания указанных мероприятий (застройка экспозиционной площади, организация питания участников мероприятий)	2000	10000	3/12	38-1(4) 26-2(8) 20-3(12)	3
Туристическое обслуживание 5.2.1	Размещение пансионатов, туристических гостиниц, кемпингов, домов отдыха, не оказывающих услуги по лечению, а также иных зданий, используемых с целью извлечения предпринимательской выгоды из предоставления жилого помещения для временного проживания в них; размещение детских лагерей	5000	10000	3/12	40 – 1(4) 28 – 2(8) 21 – 3(12)	3

Наименова-ние и код ВРИ	Описание ВРИ	Предельные размеры земельных участков		Предельное количество этажей/Предельная высота (эт./м)	Max % застройки в зависимости от этажности (высоты) объекта капитального строительства	Min отступы от границ земельного участка (м)
		min (кв.м)	max (кв.м)			
Связь 6.8.	Размещение объектов связи, радиовещания, телевидения, включая воздушные радиорелейные, надземные и подземные кабельные линии связи, линии радиофикации, антенные поля, усилительные пункты на кабельных линиях связи, инфраструктуру спутниковой связи и телерадиовещания, за исключением объектов связи, размещение которых предусмотрено содержанием вида разрешенного использования с кодом 3.1	2000, для линий связи не устанавливается	10000, для линий связи не устанавливается	не устанавливается	75	3

Ж-2 – ЗОНА МНОГОКВАРТИРНОЙ ЖИЛОЙ ЗАСТРОЙКИ

Зона предназначена для высокоплотной застройки многоквартирными жилыми домами, допускается размещение объектов социального и культурно - бытового обслуживания населения, преимущественно местного значения, иных объектов согласно градостроительным регламентам.

Основные виды разрешенного использования

Наименование и код ВРИ	Описание ВРИ	Предельные размеры земельных участков		Предельное количество этажей/Предельная высота (эт./м)	Max % застройки в зависимости от этажности (высоты) объекта капитального строительства	Min отступы от границ земельного участка (м)
		min (кв.м)	max (кв.м)			
Малоэтажная многоквартирная жилая застройка 2.1.1	Размещение малоэтажного многоквартирного жилого дома (дом, пригодный для постоянного проживания, высотой до 4 этажей, включая мансардный); разведение декоративных и плодовых деревьев, овощных и ягодных культур; размещение индивидуальных гаражей и иных вспомогательных сооружений; обустройство спортивных и детских площадок, площадок отдыха; размещение объектов обслуживания жилой застройки во встроенных, пристроенных и встроенно-пристроенных помещениях малоэтажного многоквартирного дома, если общая площадь таких помещений в малоэтажном многоквартирном доме	5000	100000	3/12	59,9 – 1(4) 50,8 – 2(8) 44,1 – 3(12)	3

Наименова-ние и код ВРИ	Описание ВРИ	Предельные размеры земельных участков		Предельное количество этажей/Предельная высота (эт./м)	Max % застройки в зависимости от этажности (высоты) объекта капитального строительства	Min отступы от границ земельного участка (м)
		min (кв.м)	max (кв.м)			
	не составляет более 15% общей площади помещений дома					
Среднеэтажная жилая застройка 2.5	Размещение жилых домов, предназначенных для разделения на квартиры, каждая из которых пригодна для постоянного проживания (жилые дома высотой не выше восьми надземных этажей, разделенных на две и более квартиры); благоустройство и озеленение; размещение подземных гаражей и автостоянок; обустройство спортивных и детских площадок, площадок отдыха; размещение объектов обслуживания жилой застройки во встроенных, пристроенных и встроенно-пристроенных помещениях многоквартирного дома, если общая площадь таких помещений в многоквартирном доме не составляет более 20% общей площади помещений дома	10000	500000	8/32	59,9 – 1(4) 50,8 – 2(8) 44,1 – 3(12) 38,9 – 4(16) 34,8 – 5(20) 31,5 – 6(24) 28,8 – 7(28) 26,5 – 8(32)	3
Многоэтажная жилая застройка (высотная застройка)	Размещение жилых домов, предназначенных для разделения на квартиры, каждая из которых пригодна для постоянного проживания (жилые дома высотой девять и выше	10000	1000000	17/68	24,6 - 9(36) 23,0 - 10(40) 21,6 - 11(44) 20,3 - 12 (48) 19,2 - 13(52)	3

Наименова-ние и код ВРИ	Описание ВРИ	Предельные размеры земельных участков		Предельное количество этажей/Предельная высота (эт./м)	Max % застройки в зависимости от этажности (высоты) объекта капитального строительства	Min отступы от границ земельного участка (м)
		min (кв.м)	max (кв.м)			
2.6	этажей, включая подземные, разделенных на двадцать и более квартир); благоустройство и озеленение придомовых территорий; обустройство спортивных и детских площадок, хозяйственных площадок; размещение подземных гаражей и наземных автостоянок, размещение объектов обслуживания жилой застройки во встроенных, пристроенных и встроенно-пристроенных помещениях многоквартирного дома в отдельных помещениях дома, если площадь таких помещений в многоквартирном доме не составляет более 15% от общей площади дома				18,1 - 14(56) 17,2 - 15(60) 16,4 - 16(64) 15,7 - 17(68)	
Амбулаторно-поликлиническое обслуживание 3.4.1	Размещение объектов капитального строительства, предназначенных для оказания гражданам амбулаторно-поликлинической медицинской помощи (поликлиники, фельдшерские пункты, пункты здравоохранения, центры матери и ребенка, диагностические центры, молочные кухни, станции донорства крови, клинические лаборатории)	0,1 га на 100 посещений в смену, но не менее 0,5 га на один объект. Подстанции скорой помощи - 0,2 - 0,4 га на один объект; для размещения транспорта предусматривается отапливаемая стоянка		4/16	60	3

Наименова-ние и код ВРИ	Описание ВРИ	Предельные размеры земельных участков		Предельное количество этажей/Предельная высота (эт./м)	Max % застройки в зависимости от этажности (высоты) объекта капитального строительства	Min отступы от границ земельного участка (м)
		min (кв.м)	max (кв.м)			
		из расчета 36 кв. м на одно машиноместо.				
Стационарное медицинское обслуживание 3.4.2	Размещение объектов капитального строительства, предназначенных для оказания гражданам медицинской помощи в стационарах (больницы, родильные дома, научно-медицинские учреждения и прочие объекты, обеспечивающие оказание услуги по лечению в стационаре); размещение станций скорой помощи	15000	600000	3/12	36 – 1(4) 26 – 2(8) 20 – 3(12)	3
Дошкольное, начальное и среднее общее образование 3.5.1	Размещение объектов капитального строительства, предназначенных для просвещения, дошкольного, начального и среднего общего образования (детские ясли, детские сады, школы, лицеи, гимназии, художественные, музыкальные школы, образовательные кружки и иные организации, осуществляющие деятельность по воспитанию, образованию и просвещению)	для объектов дошкольного образования 4000 для объектов общеобразовательного назначения 30000	для объектов дошкольного образования 100000 для объектов общеобразовательного назначения 100000	3/12, для объектов общеобразовательного назначения -4/16	36 – 1(4) 30 – 2(8) 24 – 3(12) 18 – 4(16)	3

Наименова-ние и код ВРИ	Описание ВРИ	Предельные размеры земельных участков		Предельное количество этажей/Предельная высота (эт./м)	Max % застройки в зависимости от этажности (высоты) объекта капитального строительства	Min отступы от границ земельного участка (м)
		min (кв.м)	max (кв.м)			
Среднее и высшее профессиональное образование 3.5.2	Размещение объектов капитального строительства, предназначенных для профессионального образования и просвещения (профессиональные технические училища, колледжи, художественные, музыкальные училища, общества знаний, институты, университеты, организации по переподготовке и повышению квалификации специалистов и иные организации, осуществляющие деятельность по образованию и просвещению)	5000	1000000	5/20	40 - 1(4) 30 - 2(8) 24 - 3(12) 20 - 4(16) 18 - 5(20)	3
Обеспечение внутреннего правопорядка 8.3	Размещение объектов капитального строительства, необходимых для подготовки и поддержания в готовности органов внутренних дел и спасательных служб, в которых существует военизированная служба; размещение объектов гражданской обороны, за исключением объектов гражданской обороны, являющихся частями производственных зданий	не устанавливается				3

Наименова-ние и код ВРИ	Описание ВРИ	Предельные размеры земельных участков		Предельное количество этажей/Предельная высота (эт./м)	Max % застройки в зависимости от этажности (высоты) объекта капитального строительства	Min отступы от границ земельного участка (м)
		min (кв.м)	max (кв.м)			
Земельные участки (территории) общего пользования 12.0	Размещение объектов улично-дорожной сети, автомобильных дорог и пешеходных тротуаров в границах населенных пунктов, пешеходных переходов, набережных, береговых полос водных объектов общего пользования, скверов, бульваров, площадей, проездов, малых архитектурных форм благоустройства	не устанавливается		-/10	75 для дорог и тротуаров	3

Вспомогательные виды разрешенного использования

Предельные (минимальные и (или) максимальные) размеры земельных участков и предельные параметры разрешенного строительства, реконструкции объектов капитального строительства применительно к вспомогательным видам разрешенного использования устанавливаются идентичными с соответствующими предельными (минимальными и (или) максимальными) размерами земельных участков и предельных параметров разрешенного строительства, реконструкции объектов капитального строительства, установленных для основных видов разрешенного использования и условно разрешенных видов использования, дополнительно к которым и совместно с которыми установлены вспомогательные виды разрешенного использования.

- Земельные участки (территории) общего пользования - 12.0
- Объекты гаражного назначения - 2.7.1
- Обслуживание автотранспорта - 4.9

Условно разрешенные виды использования

Наименова-ние и код ВРИ	Описание ВРИ	Предельные размеры земельных участков		Предельное количество этажей/Предельная высота (эт./м)	Max % застройки в зависимости от этажности (высоты) объекта капитального строительства	Min отступы от границ земельного участка (м)
		min (кв.м)	max (кв.м)			
Блокированная жилая застройка 2.3	Размещение жилого дома, не предназначенного для раздела на квартиры, имеющего одну или несколько общих стен с соседними жилыми домами (количеством этажей не более чем три, при общем количестве совмещенных домов не более десяти и каждый из которых предназначен для проживания одной семьи, имеет общую стену (общие стены) без проемов с соседним блоком или соседними блоками, расположен на отдельном земельном участке и имеет выход на территорию общего пользования (жилые дома блокированной застройки); разведение декоративных и плодовых деревьев, овощных и ягодных культур; размещение индивидуальных гаражей и иных вспомогательных сооружений; обустройство спортивных и детских площадок, площадок отдыха	600	30000	3/12	59,9 - 1(4) 50,8 – 2(8) 44,1 – 3(12)	3

Наименова-ние и код ВРИ	Описание ВРИ	Предельные размеры земельных участков		Предельное количество этажей/Предельная высота (эт./м)	Max % застройки в зависимости от этажности (высоты) объекта капитального строительства	Min отступы от границ земельного участка (м)
		min (кв.м)	max (кв.м)			
Магазины 4.4	Размещение объектов капитального строительства, предназначенных для продажи товаров, торговая площадь которых составляет до 5000 кв. м	1000	10000	3/12	49 – 1(4) 38 – 2(8) 31 – 3(12)	3
Объекты торговли (торговые центры, торгово-развлекательные центры (комплексы) 4.2	Размещение объектов капитального строительства, общей площадью свыше 5000 кв. м с целью размещения одной или нескольких организаций, осуществляющих продажу товаров, и (или) оказание услуг в соответствии с содержанием видов разрешенного использования с кодами 4.5 - 4.9; размещение гаражей и (или) стоянок для автомобилей сотрудников и посетителей торгового центра	10000	30000	4/16	50	3
Бытовое обслуживание 3.3	Размещение объектов капитального строительства, предназначенных для оказания населению или организациям бытовых услуг (мастерские мелкого ремонта, ателье, бани,	1000	2500	4/16	59 – 1(4) 51 – 2(8) 45 – 3(12) 41 – 4(16)	3

Наименова-ние и код ВРИ	Описание ВРИ	Предельные размеры земельных участков		Предельное количество этажей/Предельная высота (эт./м)	Max % застройки в зависимости от этажности (высоты) объекта капитального строительства	Min отступы от границ земельного участка (м)
		min (кв.м)	max (кв.м)			
	парикмахерские, прачечные, химчистки, похоронные бюро)					
Общественное питание 4.6	Размещение объектов капитального строительства в целях устройства мест общественного питания (рестораны, кафе, столовые, закусочные, бары)	500	1000	2/8	49 – 1(4) 38 – 2(8)	3
Спорт 5.1	Размещение объектов капитального строительства в качестве спортивных клубов, спортивных залов, бассейнов, устройство площадок для занятия спортом и физкультурой (беговые дорожки, спортивные сооружения, теннисные корты, поля для спортивной игры, автодромы, мотодромы, трамплины, трассы и спортивные стрельбища), в том числе водным (причалы и сооружения, необходимые для водных видов спорта и хранения соответствующего инвентаря); размещение спортивных баз и лагерей	5000	1000000	3/30	75 – 1(30) 43 – 2(30) 31 – 3(30) Для плоскостных сооружений - 75	3

Наименова-ние и код ВРИ	Описание ВРИ	Предельные размеры земельных участков		Предельное количество этажей/Предельная высота (эт./м)	Max % застройки в зависимости от этажности (высоты) объекта капитального строительства	Min отступы от границ земельного участка (м)
		min (кв.м)	max (кв.м)			
Культурное развитие 3.6	Размещение объектов капитального строительства, предназначенных для размещения в них музеев, выставочных залов, художественных галерей, домов культуры, библиотек, кинотеатров и кинозалов, театров, филармоний, планетариев; устройство площадок для празднеств и гуляний; размещение зданий и сооружений для размещения цирков, зверинцев, зоопарков, океанариумов	1000	1000000	3/50	50 – 1(50) 40 – 2(50) 33 – 3(50)	3
Обслуживание автотранспорта 4.9	Размещение постоянных или временных гаражей с несколькими стояночными местами, стоянок (парковок), гаражей, в том числе многоярусных, не указанных в коде 2.7.1	1000	20000	3/12	75 – 1(4) 74 – 2(8) 72 – 3(12)	3
Социальное обслуживание 3.2	Размещение объектов капитального строительства, предназначенных для оказания гражданам социальной помощи (службы занятости населения, дома престарелых, дома ребенка, детские дома, пункты питания малоимущих граждан, пункты ночлега для бездомных граждан, службы психологической и бесплатной юридической помощи, социальные,	500 Для детских домов, домов ребенка - не менее 150 кв. м на одного воспитанни	200000	3/12, для дома ребенка - 2/8, для дома престарелых -5/20	60, для детских домов - 40	3

Наименова-ние и код ВРИ	Описание ВРИ	Предельные размеры земельных участков		Предельное количество этажей/Предельная высота (эт./м)	Max % застройки в зависимости от этажности (высоты) объекта капитального строительства	Min отступы от границ земельного участка (м)
		min (кв.м)	max (кв.м)			
	пенсионные и иные службы, в которых осуществляется прием граждан по вопросам оказания социальной помощи и назначения социальных или пенсионных выплат); размещение объектов капитального строительства для размещения отделений почты и телеграфа; размещение объектов капитального строительства для размещения общественных некоммерческих организаций: благотворительных организаций, клубов по интересам	ка				
Деловое управление 4.1	Размещение объектов капитального строительства с целью: размещения объектов управленческой деятельности, не связанной с государственным или муниципальным управлением и оказанием услуг, а также с целью обеспечения совершения сделок, не требующих передачи товара в момент их совершения между организациями, в том числе биржевая деятельность (за исключением банковской и страховой деятельности)	1000	30000	3/12	53 – 1(4) 42 – 2(8) 34 – 3(12)	3

Наименова-ние и код ВРИ	Описание ВРИ	Предельные размеры земельных участков		Предельное количество этажей/Предельная высота (эт./м)	Max % застройки в зависимости от этажности (высоты) объекта капитального строительства	Min отступы от границ земельного участка (м)
		min (кв.м)	max (кв.м)			
Религиозное использование 3.7	Размещение объектов капитального строительства, предназначенных для отправления религиозных обрядов (церкви, соборы, храмы, часовни, монастыри, мечети, молельные дома); размещение объектов капитального строительства, предназначенных для постоянного местонахождения духовных лиц, паломников и послушников в связи с осуществлением ими религиозной службы, а также для осуществления благотворительной и религиозной образовательной деятельности (монастыри, скиты, воскресные школы, семинарии, духовные училища)	1500	50000	3/12 Для объектов капитального строительства, предназначенных для отправления религиозных обрядов (церкви, соборы, храмы, часовни, монастыри, мечети, молельные дома) - не устанавливается	50 Для объектов капитального строительства, предназначенных для отправления религиозных обрядов (церкви, соборы, храмы, часовни, монастыри, мечети, молельные дома) - не устанавливается	3
Гостиничное обслуживание 4.7	Размещение гостиниц, а также иных зданий, используемых с целью извлечения предпринимательской выгоды из предоставления жилого	5000	100000	3/12	59 – 1(4) 51 – 2(8) 45 – 3(12)	3

Наименова-ние и код ВРИ	Описание ВРИ	Предельные размеры земельных участков		Предельное количество этажей/Предельная высота (эт./м)	Max % застройки в зависимости от этажности (высоты) объекта капитального строительства	Min отступы от границ земельного участка (м)
		min (кв.м)	max (кв.м)			
	помещения для временного проживания в них					
Коммунальное обслуживание 3.1	Размещение объектов капитального строительства в целях обеспечения физических и юридических лиц коммунальными услугами, в частности: поставки воды, тепла, электричества, газа, предоставления услуг связи, отвода канализационных стоков, очистки и уборки объектов недвижимости (котельных, водозаборов, очистных сооружений, насосных станций, водопроводов, линий электропередач, трансформаторных подстанций, газопроводов, линий связи, телефонных станций, канализаций, стоянок, гаражей и мастерских для обслуживания уборочной и аварийной техники, а также зданий или помещений, предназначенных для приема физических и юридических лиц в связи с предоставлением им коммунальных услуг)	500	100000	3/12	75	3

Наименова-ние и код ВРИ	Описание ВРИ	Предельные размеры земельных участков		Предельное количество этажей/Предельная высота (эт./м)	Max % застройки в зависимости от этажности (высоты) объекта капитального строительства	Min отступы от границ земельного участка (м)
		min (кв.м)	max (кв.м)			
Объекты гаражного назначения 2.7.1	Размещение отдельно стоящих и пристроенных гаражей, в том числе подземных, предназначенных для хранения личного автотранспорта граждан, с возможностью размещения автомобильных моек	1500	30000	3/12	75	3
Банковская и страховая деятельность 4.5	Размещение объектов капитального строительства, предназначенных для размещения организаций, оказывающих банковские и страховые	1500	5000	3/12	53 – 1(4) 42 – 2(8) 34 – 3(12)	3
Развлечения 4.8	Размещение объектов капитального строительства, предназначенных для размещения: дискотек и танцевальных площадок, ночных клубов, аквапарков, боулинга, аттракционов, ипподромов, игровых автоматов (кроме игрового оборудования, используемого для проведения азартных игр) и игровых площадок; в игорных зонах также допускается размещение игорных заведений, залов игровых автоматов, используемых для проведения азартных игр, и игровых столов, а также размещение гостиниц и заведений общественного питания для посетителей игорных зон	5000	100000	3/12	53 – 1(4) 42 – 2(8) 34 – 3(12)	3

Статья 68. Градостроительные регламенты для общественно-деловой зоны

О-1 - ЗОНА ОБЩЕСТВЕННО-ДЕЛОВОЙ ЗАСТРОЙКИ

Основные виды разрешенного использования

Наименование и код ВРИ	Описание ВРИ	Предельные размеры земельных участков		Предельное количество этажей/Предельная высота (эт./м)	Max % застройки в зависимости от этажности (высоты) объекта капитального строительства	Min отступы от границ земельного участка (м)
		min (кв.м)	max (кв.м)			
Социальное обслуживание 3.2	Размещение объектов капитального строительства, предназначенных для оказания гражданам социальной помощи (службы занятости населения, дома престарелых, дома ребенка, детские дома, пункты питания малоимущих граждан, пункты ночлега для бездомных граждан, службы психологической и бесплатной юридической помощи, социальные, пенсионные и иные службы, в которых осуществляется прием граждан по вопросам оказания социальной помощи и назначения социальных или пенсионных выплат); размещение объектов капитального строительства для размещения отделений почты и телеграфа; размещение объектов капитального строительства для размещения общественных некоммерческих организаций:	500 Для детских домов, домов ребенка - не менее 150 кв. м на одного воспитанника	200000	3/12, для дома ребенка - 2/8, для дома престарелых -5/20	60, для детских домов - 40	3

Наименование и код ВРИ	Описание ВРИ	Предельные размеры земельных участков		Предельное количество этажей/Предельная высота (эт./м)	Max % застройки в зависимости от этажности (высоты) объекта капитального строительства	Min отступы от границ земельного участка (м)
		min (кв.м)	max (кв.м)			
	благотворительных организаций, клубов по интересам					
Бытовое обслуживание 3.3	Размещение объектов капитального строительства, предназначенных для оказания населению или организациям бытовых услуг (мастерские мелкого ремонта, ателье, бани, парикмахерские, прачечные, химчистки, похоронные бюро)	1000	2500	4/16	59 – 1(4) 51 – 2(8) 45 – 3(12) 41 – 4(16)	3
Амбулаторно-поликлиническое обслуживание 3.4.1	Размещение объектов капитального строительства, предназначенных для оказания гражданам амбулаторно-поликлинической медицинской помощи (поликлиники, фельдшерские пункты, пункты здравоохранения, центры матери и ребенка, диагностические центры, молочные кухни, станции донорства крови, клинические лаборатории)	0,1 га на 100 посещений в смену, но не менее 0,5 га на один объект. Подстанции скорой помощи - 0,2 - 0,4 га на один объект; для размещения транспорта предусматривается отапливаемая стоянка из расчета 36 кв. м на одно машиноместо.		4/16	60	3
Стационарное медицинское обслуживание 3.4.2	Размещение объектов капитального строительства, предназначенных для оказания гражданам медицинской помощи в стационарах (больницы, родильные дома, научно-медицинские учреждения и прочие объекты,	15000	600000	3/12	36 – 1(4) 26 – 2(8) 20 – 3(12)	3

Наименова-ние и код ВРИ	Описание ВРИ	Предельные размеры земельных участков		Предельное количество этажей/Предельная высота (эт./м)	Max % застройки в зависимости от этажности (высоты) объекта капитального строительства	Min отступы от границ земельного участка (м)
		min (кв.м)	max (кв.м)			
	обеспечивающие оказание услуги по лечению в стационаре); размещение станций скорой помощи					
Дошкольное, начальное и среднее общее образование 3.5.1	Размещение объектов капитального строительства, предназначенных для просвещения, дошкольного, начального и среднего общего образования (детские ясли, детские сады, школы, лицеи, гимназии, художественные, музыкальные школы, образовательные кружки и иные организации, осуществляющие деятельность по воспитанию, образованию и просвещению)	для объектов дошкольного образования 4000 для объектов общеобразовательного назначения 30000	для объектов дошкольного образования 100000 для объектов общеобразовательного назначения 100000	3/12, для объектов общеобразовательного назначения - 4/16	36 – 1(4) 30 – 2(8) 24 – 3(12) 18 – 4(16)	3

Наименова-ние и код ВРИ	Описание ВРИ	Предельные размеры земельных участков		Предельное количество этажей/Предельная высота (эт./м)	Max % застройки в зависимости от этажности (высоты) объекта капитального строительства	Min отступы от границ земельного участка (м)
		min (кв.м)	max (кв.м)			
Среднее и высшее профессиональное образование 3.5.2	Размещение объектов капитального строительства, предназначенных для профессионального образования и просвещения (профессиональные технические училища, колледжи, художественные, музыкальные училища, общества знаний, институты, университеты, организации по переподготовке и повышению квалификации специалистов и иные организации, осуществляющие деятельность по образованию и просвещению)	5000	1000000	5/20	40 - 1(4) 30 - 2(8) 24 - 3(12) 20 - 4(16) 18 - 5(20)	3
Деловое управление 4.1	Размещение объектов капитального строительства с целью: размещения объектов управленческой деятельности, не связанной с государственным или муниципальным управлением и оказанием услуг, а также с целью обеспечения совершения сделок, не требующих передачи товара в момент их совершения между организациями, в том числе биржевая деятельность (за исключением банковской и страховой деятельности)	1000	30000	3/12	53 – 1(4) 42 – 2(8) 34 – 3(12)	3

Наименова-ние и код ВРИ	Описание ВРИ	Предельные размеры земельных участков		Предельное количество этажей/Предельная высота (эт./м)	Max % застройки в зависимости от этажности (высоты) объекта капитального строительства	Min отступы от границ земельного участка (м)
		min (кв.м)	max (кв.м)			
Объекты торговли (торговые центры, торгово-развлекательные центры (комплексы) 4.2	Размещение объектов капитального строительства, общей площадью свыше 5000 кв. м с целью размещения одной или нескольких организаций, осуществляющих продажу товаров, и (или) оказание услуг в соответствии с содержанием видов разрешенного использования с кодами 4.5 - 4.9; размещение гаражей и (или) стоянок для автомобилей сотрудников и посетителей торгового центра	10000	30000	4/16	50	3
Рынки 4.3	Размещение объектов капитального строительства, сооружений, предназначенных для организации постоянной или временной торговли (ярмарка, рынок, базар), с учетом того, что каждое из торговых мест не располагает торговой площадью более 200 кв. м; размещение гаражей и (или) стоянок для автомобилей сотрудников и посетителей рынка	1500	50000	2/30	45 – 1(30) 36 – 2(30)	3
Магазины 4.4	Размещение объектов капитального строительства, предназначенных для продажи товаров, торговая площадь которых составляет до 5000 кв. м	1000	10000	3/12	49 – 1(4) 38 – 2(8) 31 – 3(12)	3

Наименова-ние и код ВРИ	Описание ВРИ	Предельные размеры земельных участков		Предельное количество этажей/Предельная высота (эт./м)	Max % застройки в зависимости от этажности (высоты) объекта капитального строительства	Min отступы от границ земельного участка (м)
		min (кв.м)	max (кв.м)			
Общественное питание 4.6	Размещение объектов капитального строительства в целях устройства мест общественного питания (рестораны, кафе, столовые, закусочные, бары)	500	1000	2/8	49 – 1(4) 38 – 2(8)	3
Гостиничное обслуживание 4.7	Размещение гостиниц, а также иных зданий, используемых с целью извлечения предпринимательской выгоды из предоставления жилого помещения для временного проживания в них	5000	100000	3/12	59 – 1(4) 51 – 2(8) 45 – 3(12)	3
Амбулаторное ветеринарное обслуживание 3.10.1	Размещение объектов капитального строительства, предназначенных для оказания ветеринарных услуг без содержания животных	2500	10000	3/12	61 – 1(4) 53 – 2(8) 47 – 3(12)	3
Обеспечение внутреннего правопорядка 8.3	Размещение объектов капитального строительства, необходимых для подготовки и поддержания в готовности органов внутренних дел и спасательных служб, в которых существует военизированная служба; размещение объектов гражданской обороны, за исключением объектов гражданской обороны, являющихся частями производственных зданий	не устанавливается				3

Наименова-ние и код ВРИ	Описание ВРИ	Предельные размеры земельных участков		Предельное количество этажей/Предельная высота (эт./м)	Max % застройки в зависимости от этажности (высоты) объекта капитального строительства	Min отступы от границ земельного участка (м)
		min (кв.м)	max (кв.м)			
Спорт 5.1	Размещение объектов капитального строительства в качестве спортивных клубов, спортивных залов, бассейнов, устройство площадок для занятия спортом и физкультурой (беговые дорожки, спортивные сооружения, теннисные корты, поля для спортивной игры, автодромы, мотодромы, трамплины, трассы и спортивные стрельбища), в том числе водным (причалы и сооружения, необходимые для водных видов спорта и хранения соответствующего инвентаря); размещение спортивных баз и лагерей	5000	1000000	3/30	75 – 1(30) 43 – 2(30) 31 – 3(30) Для плоскостных сооружений - 75	3
Для индивидуального жилищного строительства 2.1	Размещение индивидуального жилого дома (дом, пригодный для постоянного проживания, высотой не выше трех надземных этажей); выращивание плодовых, ягодных, овощных, бахчевых или иных декоративных или сельскохозяйственных культур; размещение индивидуальных гаражей и подсобных сооружений	500	3000	3/12	40	3

Наименова-ние и код ВРИ	Описание ВРИ	Предельные размеры земельных участков		Предельное количество этажей/Предельная высота (эт./м)	Max % застройки в зависимости от этажности (высоты) объекта капитального строительства	Min отступы от границ земельного участка (м)
		min (кв.м)	max (кв.м)			
Блокированная жилая застройка 2.3	Размещение жилого дома, не предназначенного для раздела на квартиры, имеющего одну или несколько общих стен с соседними жилыми домами (количеством этажей не более чем три, при общем количестве совмещенных домов не более десяти и каждый из которых предназначен для проживания одной семьи, имеет общую стену (общие стены) без проемов с соседним блоком или соседними блоками, расположен на отдельном земельном участке и имеет выход на территорию общего пользования (жилые дома блокированной застройки); разведение декоративных и плодовых деревьев, овощных и ягодных культур;размещение индивидуальных гаражей и иных вспомогательных сооружений; обустройство спортивных и детских площадок, площадок отдыха	600	30000	3/12	59,9 - 1(4) 50,8 – 2(8) 44,1 – 3(12)	3

Наименова-ние и код ВРИ	Описание ВРИ	Предельные размеры земельных участков		Предельное количество этажей/Предельная высота (эт./м)	Max % застройки в зависимости от этажности (высоты) объекта капитального строительства	Min отступы от границ земельного участка (м)
		min (кв.м)	max (кв.м)			
Среднеэтажная жилая застройка 2.5	Размещение жилых домов, предназначенных для разделения на квартиры, каждая из которых пригодна для постоянного проживания (жилые дома высотой не выше восьми надземных этажей, разделенных на две и более квартиры); благоустройство и озеленение; размещение подземных гаражей и автостоянок; обустройство спортивных и детских площадок, площадок отдыха; размещение объектов обслуживания жилой застройки во встроенных, пристроенных и встроенно-пристроенных помещениях многоквартирного дома, если общая площадь таких помещений в многоквартирном доме не составляет более 20% общей площади помещений дома	10000	500000	8/32	59,9 – 1(4) 50,8 – 2(8) 44,1 – 3(12) 38,9 – 4(16) 34,8 – 5(20) 31,5 – 6(24) 28,8 – 7(28) 26,5 – 8(32) 24,6 – 9(36)	3
Многоэтажная жилая застройка (высотная застройка) 2.6	Размещение жилых домов, предназначенных для разделения на квартиры, каждая из которых пригодна для постоянного проживания (жилые дома высотой девять и выше этажей, включая подземные, разделенных на двадцать и более	10000	1000000	Для существующей застройки - 14/56 Для нового	24,6 - 9(36) 23,0 - 10(40) 21,6 - 11(44) 20,3 - 12 (48) 19,2 - 13(52) 18,1 - 14(56)	3

Наименова-ние и код ВРИ	Описание ВРИ	Предельные размеры земельных участков		Предельное количество этажей/Предельная высота (эт./м)	Max % застройки в зависимости от этажности (высоты) объекта капитального строительства	Min отступы от границ земельного участка (м)
		min (кв.м)	max (кв.м)			
	квартир); благоустройство и озеленение придомовых территорий; обустройство спортивных и детских площадок, хозяйственных площадок; размещение подземных гаражей и наземных автостоянок, размещение объектов обслуживания жилой застройки во встроенных, пристроенных и встроенно-пристроенных помещениях многоквартирного дома в отдельных помещениях дома, если площадь таких помещений в многоквартирном доме не составляет более 15% от общей площади дома			строительства 9/36		
Земельные участки (территории) общего пользования 12.0	Размещение объектов улично-дорожной сети, автомобильных дорог и пешеходных тротуаров в границах населенных пунктов, пешеходных переходов, набережных, береговых полос водных объектов общего пользования, скверов, бульваров, площадей, проездов, малых архитектурных форм благоустройства	не устанавливается		-/10	75 для дорог и тротуаров	3

Вспомогательные виды разрешенного использования

Предельные (минимальные и (или) максимальные) размеры земельных участков и предельные параметры разрешенного строительства, реконструкции объектов капитального строительства применительно к вспомогательным видам разрешенного использования устанавливаются идентичными с соответствующими предельными (минимальными и (или) максимальными) размерами земельных участков и предельных параметров разрешенного строительства, реконструкции объектов капитального строительства, установленных для основных видов разрешенного использования и условно разрешенных видов использования, дополнительно к которым и совместно с которыми установлены вспомогательные виды разрешенного использования.

- Объекты гаражного назначения - 2.7.1
- Обслуживание автотранспорта - 4.9
- Земельные участки (территории) общего пользования - 12.0

Условно разрешенные виды использования

Наименование и код ВРИ	Описание ВРИ	Предельные размеры земельных участков		Предельное количество этажей/Предельная высота (эт./м)	Max % застройки в зависимости от этажности (высоты) объекта капитального строительства	Min отступы от границ земельного участка (м)
		min (кв.м)	max (кв.м)			
Обеспечение научной деятельности 3.9	Размещение объектов капитального строительства для проведения научных исследований и изысканий, испытаний опытных промышленных образцов, для размещения организаций, осуществляющих научные изыскания, исследования и разработки (научно-исследовательские институты, проектные институты, научные центры, опытно-конструкторские центры, государственные академии наук, в том	2500	50000	3/12	61 – 1(4) 53 – 2(8) 47 – 3(12)	3

Наименова-ние и код ВРИ	Описание ВРИ	Предельные размеры земельных участков		Предельное количество этажей/Предельная высота (эт./м)	Max % застройки в зависимости от этажности (высоты) объекта капитального строительства	Min отступы от границ земельного участка (м)
		min (кв.м)	max (кв.м)			
	числе отраслевые), проведения научной и селекционной работы, ведения сельского и лесного хозяйства для получения ценных с научной точки зрения образцов растительного и животного мира					
Объекты придорожного сервиса 4.9.1	Размещение автозаправочных станций (бензиновых, газовых); размещение магазинов сопутствующей торговли, зданий для организации общественного питания в качестве объектов придорожного сервиса; предоставление гостиничных услуг в качестве придорожного сервиса; размещение автомобильных моек и прачечных для автомобильных принадлежностей, мастерских, предназначенных для ремонта и обслуживания автомобилей и прочих объектов придорожного сервиса	1000	10000	2/10	43 – 1(10) 31 – 2(10)	3
Религиозное использование 3.7	Размещение объектов капитального строительства, предназначенных для отправления религиозных обрядов (церкви, соборы, храмы, часовни, монастыри, мечети, молельные дома); размещение объектов капитального строительства, предназначенных для	1500	50000	3/12 Для объектов капитального строительства,	50 Для объектов капитального строительства, предназначенных для отправления религиозных	3

Наименова-ние и код ВРИ	Описание ВРИ	Предельные размеры земельных участков		Предельное количество этажей/Предельная высота (эт./м)	Max % застройки в зависимости от этажности (высоты) объекта капитального строительства	Min отступы от границ земельного участка (м)
		min (кв.м)	max (кв.м)			
	постоянного местонахождения духовных лиц, паломников и послушников в связи с осуществлением ими религиозной службы, а также для осуществления благотворительной и религиозной образовательной деятельности (монастыри, скиты, воскресные школы, семинарии, духовные училища)			предназначенных для отправления религиозных обрядов (церкви, соборы, храмы, часовни, монастыри, мечети, молельные дома) - не устанавливается	обрядов (церкви, соборы, храмы, часовни, монастыри, мечети, молельные дома) - не устанавливается	

Статья 69. Градостроительные регламенты зоны рекреационного назначения

Р-1- ЗОНА ГОРОДСКИХ ПАРКОВ, СКВЕРОВ, БУЛЬВАРОВ.

Основные виды разрешенного использования

Наименование и код ВРИ	Описание ВРИ	Предельные размеры земельных участков		Предельное количество этажей/Предельная высота (эт./м)	Max % застройки в зависимости от этажности (высоты) объекта капитального строительства	Min отступы от границ земельного участка (м)
		min (кв.м)	max (кв.м)			
Природно-познавательный туризм 5.2	Размещение пансионатов, туристических гостиниц, кемпингов, домов отдыха, не оказывающих услуги по лечению, а также иных зданий, используемых с целью извлечения предпринимательской выгоды из предоставления жилого помещения для временного проживания в них; размещение детских лагерей	10000	100000	2/8	20	3
Спорт 5.1	Размещение объектов капитального строительства в качестве спортивных клубов, спортивных залов, бассейнов, устройство площадок для занятия спортом и физкультурой (беговые дорожки, спортивные сооружения, теннисные корты, поля для спортивной игры, автодромы, мотодромы, трамплины, трассы и спортивные стрельбища), в том числе водным (причалы и сооружения, необходимые для водных видов спорта	5000	1000000	3/30	75 – 1(30) 43 – 2(30) 31 – 3(30) Для плоскостных сооружений - 75	3

Наименова-ние и код ВРИ	Описание ВРИ	Предельные размеры земельных участков		Предельное количество этажей/Предельная высота (эт./м)	Max % застройки в зависимости от этажности (высоты) объекта капитального строительства	Min отступы от границ земельного участка (м)
		min (кв.м)	max (кв.м)			
	и хранения соответствующего инвентаря); размещение спортивных баз и лагерей					
Гидротехнические сооружения 11.3	Размещение гидротехнических сооружений, необходимых для эксплуатации водохранилищ (плотин, водосбросов, водозаборных, водовыпускных и других гидротехнических сооружений, судопропускных сооружений, рыбозащитных и рыбопропускных сооружений, берегозащитных сооружений)	не устанавливается		-/100	60	5
Связь 6.8	Размещение объектов связи, радиовещания, телевидения, включая воздушные радиорелейные, надземные и подземные кабельные линии связи, линии радиофикации, антенные поля, усилительные пункты на кабельных линиях связи, инфраструктуру спутниковой связи и телерадиовещания, за исключением объектов связи, размещение которых предусмотрено содержанием вида разрешенного использования с кодом 3.1	5000,для линий связи не устанавливается	50000,для линий связи не устанавливается	не устанавли-вается	75	3

Наименова-ние и код ВРИ	Описание ВРИ	Предельные размеры земельных участков		Предельное количество этажей/Предельная высота (эт./м)	Max % застройки в зависимости от этажности (высоты) объекта капитального строительства	Min отступы от границ земельного участка (м)
		min (кв.м)	max (кв.м)			
Коммунальное обслуживание 3.1	Размещение объектов капитального строительства в целях обеспечения физических и юридических лиц коммунальными услугами, в частности: поставки воды, тепла, электричества, газа, предоставления услуг связи, отвода канализационных стоков, очистки и уборки объектов недвижимости (котельных, водозаборов, очистных сооружений, насосных станций, водопроводов, линий электропередач, трансформаторных подстанций, газопроводов, линий связи, телефонных станций, канализаций, стоянок, гаражей и мастерских для обслуживания уборочной и аварийной техники, а также зданий или помещений, предназначенных для приема физических и юридических лиц в связи с предоставлением им коммунальных услуг)	500	100000	3/12	75	3

Наименование и код ВРИ	Описание ВРИ	Предельные размеры земельных участков		Предельное количество этажей/Предельная высота (эт./м)	Max % застройки в зависимости от этажности (высоты) объекта капитального строительства	Min отступы от границ земельного участка (м)
		min (кв.м)	max (кв.м)			
Земельные участки (территории) общего пользования 12.0	Размещение объектов улично-дорожной сети, автомобильных дорог и пешеходных тротуаров в границах населенных пунктов, пешеходных переходов, набережных, береговых полос водных объектов общего пользования, скверов, бульваров, площадей, проездов, малых архитектурных форм благоустройства	не устанавливается		-/10	75 для дорог и тротуаров	3

Р-2 - ЗОНА ПРИРОДНО-ЛАНДШАФТНЫХ ТЕРРИТОРИЙ

Основные виды разрешенного использования

Наименование и код ВРИ	Описание ВРИ	Предельные размеры земельных участков		Предельное количество этажей/Предельная высота (эт./м)	Max % застройки в зависимости от этажности (высоты) объекта капитального строительства	Min отступы от границ земельного участка (м)
		min (кв.м)	max (кв.м)			
Природно-познавательный туризм 5.2	Размещение пансионатов, туристических гостиниц, кемпингов, домов отдыха, не оказывающих услуги по лечению, а также иных зданий, используемых с целью извлечения	10000	100000	2/8	20	3

Наименова-ние и код ВРИ	Описание ВРИ	Предельные размеры земельных участков		Предельное количество этажей/Предельная высота (эт./м)	Max % застройки в зависимости от этажности (высоты) объекта капитального строительства	Min отступы от границ земельного участка (м)
		min (кв.м)	max (кв.м)			
	предпринимательской выгоды из предоставления жилого помещения для временного проживания в них; размещение детских лагерей					
Охота и рыбалка 5.3	Обустройство мест охоты и рыбалки, в том числе размещение дома охотника и рыболова, сооружений, необходимых для восстановления и поддержания поголовья зверей и количества рыбы	2000	10000	3/12	40 – 1(4) 28 – 2(8) 21 – 3(12)	3
Земельные участки (территории) общего пользования 12.0	Размещение объектов улично-дорожной сети, автомобильных дорог и пешеходных тротуаров в границах населенных пунктов, пешеходных переходов, набережных, береговых полос водных объектов общего пользования, скверов, бульваров, площадей, проездов, малых архитектурных форм благоустройства	не устанавливается		-/10	75 для дорог и тротуаров	3

Условно разрешенные виды использования

Наименова-ние и код ВРИ	Описание ВРИ	Предельные размеры земельных участков		Предельное количество этажей/Предельная высота (эт./м)	Max % застройки в зависимости от этажности (высоты) объекта капитального строительства	Min отступы от границ земельного участка (м)
		min (кв.м)	max (кв.м)			
Магазины 4.4	Размещение объектов капитального строительства, предназначенных для продажи товаров, торговая площадь которых составляет до 5000 кв. м	1000	10000	3/12	49 – 1(4) 38 – 2(8) 31 – 3(12)	3
Коммунальное обслуживание 3.1	Размещение объектов капитального строительства в целях обеспечения физических и юридических лиц коммунальными услугами, в частности: поставки воды, тепла, электричества, газа, предоставления услуг связи, отвода канализационных стоков, очистки и уборки объектов недвижимости (котельных, водозаборов, очистных сооружений, насосных станций, водопроводов, линий электропередач, трансформаторных подстанций, газопроводов, линий связи, телефонных станций, канализаций, стоянок, гаражей и мастерских для обслуживания уборочной и аварийной техники, а также зданий или помещений, предназначенных для приема физических и юридических	500	100000	3/12	75	3

Наименова-ние и код ВРИ	Описание ВРИ	Предельные размеры земельных участков		Предельное количество этажей/Предельная высота (эт./м)	Max % застройки в зависимости от этажности (высоты) объекта капитального строительства	Min отступы от границ земельного участка (м)
		min (кв.м)	max (кв.м)			
	лиц в связи с предоставлением им коммунальных услуг)					

Р-3 - ЗОНА ЛЕСНОГО ФОНДА

Разрешенные виды использования лесных объектов устанавливаются в индивидуальном порядке в соответствии с Лесным кодексом Российской Федерации, значением, размерами и назначением объекта.

Статья 70 . Градостроительные регламенты. Зоны производственного назначения

П-1 - ЗОНА РАЗМЕЩЕНИЯ ПРОИЗВОДСТВЕННЫХ, КОММУНАЛЬНО-СКЛАДСКИХ ОБЪЕКТОВ, ОБЪЕКТОВ ТРАНСПОРТНОГО ОБСЛУЖИВАНИЯ

Основные виды разрешенного использования

Наименование и код ВРИ	Описание ВРИ	Предельные размеры земельных участков		Предельное количество этажей/Предельная высота (эт./м)	Max % застройки в зависимости от этажности (высоты) объекта капитального строительства	Min отступы от границ земельного участка (м)
		min (кв.м)	max (кв.м)			
Производственная деятельность 6.0	Размещение объектов капитального строительства в целях добычи недр, их переработки, изготовления вещей промышленным способом.	1000	100000	-/100	60	5
Недропользование 6.1	Осуществление геологических изысканий; добыча недр открытым (карьеры, отвалы) и закрытым (шахты, скважины) способами; размещение объектов капитального строительства, в том числе подземных, в целях добычи недр; размещение объектов капитального строительства, необходимых для подготовки сырья к транспортировке и (или) промышленной переработке; размещение объектов капитального строительства, предназначенных для проживания в них сотрудников, осуществляющих обслуживание	10000	1000000	-/60	60	5

Наименова-ние и код ВРИ	Описание ВРИ	Предельные размеры земельных участков		Предельное количество этажей/Предельная высота (эт./м)	Max % застройки в зависимости от этажности (высоты) объекта капитального строительства	Min отступы от границ земельного участка (м)
		min (кв.м)	max (кв.м)			
	зданий и сооружений, необходимых для целей недропользования, если добыча недр происходит на межселенной территории					
Тяжелая промышленность 6.2	Размещение объектов капитального строительства горно-обогатительной и горно-перерабатывающей, металлургической, машиностроительной промышленности, а также изготовления и ремонта продукции судостроения, авиастроения, вагоностроения, машиностроения, станкостроения, а также другие подобные промышленные предприятия, для эксплуатации которых предусматривается установление охранных или санитарно-защитных зон, за исключением случаев, когда объект промышленности отнесен к иному виду разрешенного использования	10000	1000000	-/60	45	5

Наименова-ние и код ВРИ	Описание ВРИ	Предельные размеры земельных участков		Предельное количество этажей/Предельная высота (эт./м)	Max % застройки в зависимости от этажности (высоты) объекта капитального строительства	Min отступы от границ земельного участка (м)
		min (кв.м)	max (кв.м)			
Автомобилестроительная промышленность 6.2.1	Размещение объектов капитального строительства, предназначенных для производства транспортных средств и оборудования, производства автомобилей, производства автомобильных кузовов, производства прицепов, полуприцепов и контейнеров, предназначенных для перевозки одним или несколькими видами транспорта, производства частей и принадлежностей автомобилей и их двигателей	5000	500000	-/60	55	5
Легкая промышленность 6.3	Размещение объектов капитального строительства, предназначенных для текстильной, фарфоро-фаянсовой, электронной промышленности	5000	500000	-/60	65	5
Фармацевтическая промышленность 6.3.1	Размещение объектов капитального строительства, предназначенных для фармацевтического производства, в том числе объектов, в отношении которых предусматривается установление охранных или санитарно-защитных зон	10000	500000	-/60	50	5

Наименова-ние и код ВРИ	Описание ВРИ	Предельные размеры земельных участков		Предельное количество этажей/Предельная высота (эт./м)	Max % застройки в зависимости от этажности (высоты) объекта капитального строительства	Min отступы от границ земельного участка (м)
		min (кв.м)	max (кв.м)			
Пищевая промышленность 6.4	Размещение объектов пищевой промышленности, по переработке сельскохозяйственной продукции способом, приводящим к их переработке в иную продукцию (консервирование, копчение, хлебопечение), в том числе для производства напитков, алкогольных напитков и табачных изделий	5000	1000000	-/60	50	5
Нефтехимическая промышленность 6.5	Размещение объектов капитального строительства, предназначенных для переработки углеводородного сырья, изготовления удобрений, полимеров, химической продукции бытового назначения и подобной продукции, а также другие подобные промышленные предприятия	10000	1000000	-/60	50	5
Строительная промышленность 6.6	Размещение объектов капитального строительства, предназначенных для производства: строительных материалов (кирпичей, пиломатериалов, цемента, крепежных материалов), бытового и строительного газового и сантехнического оборудования, лифтов и подъемников, столярной продукции, сборных домов или их	5000	500000	-/60	45	5

Наименова-ние и код ВРИ	Описание ВРИ	Предельные размеры земельных участков		Предельное количество этажей/Предельная высота (эт./м)	Max % застройки в зависимости от этажности (высоты) объекта капитального строительства	Min отступы от границ земельного участка (м)
		min (кв.м)	max (кв.м)			
	частей и тому подобной продукции					
Склады 6.9	Размещение сооружений, имеющих назначение по временному хранению, распределению и перевалке грузов (за исключением хранения стратегических запасов), не являющихся частями производственных комплексов, на которых был создан груз: промышленные базы, склады, погрузочные терминалы и доки, нефтехранилища и нефтеналивные станции, газовые хранилища и обслуживающие их газоконденсатные и газоперекачивающие станции, элеваторы и продовольственные склады, за исключением железнодорожных перевалочных складов	2500	50000	-/60	60	5
Целлюлозно-бумажная промышленность 6.11	Размещение объектов капитального строительства, предназначенных для целлюлозно-бумажного производства, производства целлюлозы, древесной массы, бумаги, картона и изделий из них, издательской и полиграфической деятельности, тиражирования записанных носителей информации	5000	50000	-/60	45	5

Наименова-ние и код ВРИ	Описание ВРИ	Предельные размеры земельных участков		Предельное количество этажей/Предельная высота (эт./м)	Max % застройки в зависимости от этажности (высоты) объекта капитального строительства	Min отступы от границ земельного участка (м)
		min (кв.м)	max (кв.м)			
Обслуживание автотранспорта 4.9	Размещение постоянных или временных гаражей с несколькими стояночными местами, стоянок (парковок), гаражей, в том числе многоярусных, не указанных в коде 2.7.1	1000	20000	3/12	75 – 1(4) 74 – 2(8) 72 – 3(12)	5
Объекты гаражного назначения 2.7.1	Размещение отдельно стоящих и пристроенных гаражей, в том числе подземных, предназначенных для хранения личного автотранспорта граждан, с возможностью размещения автомобильных моек	1500	30000	3/12	75	5
Объекты придорожного сервиса 4.9.1	Размещение автозаправочных станций (бензиновых, газовых); размещение магазинов сопутствующей торговли, зданий для организации общественного питания в качестве объектов придорожного сервиса; предоставление гостиничных услуг в качестве придорожного сервиса; размещение автомобильных моек и прачечных для автомобильных принадлежностей, мастерских, предназначенных для ремонта и обслуживания автомобилей и прочих объектов придорожного сервиса	1000	10000	2/10	43 – 1(10) 31 – 2(10)	5

Наименова-ние и код ВРИ	Описание ВРИ	Предельные размеры земельных участков		Предельное количество этажей/Предельная высота (эт./м)	Max % застройки в зависимости от этажности (высоты) объекта капитального строительства	Min отступы от границ земельного участка (м)
		min (кв.м)	max (кв.м)			
Земельные участки (территории) общего пользования 12.0	Размещение объектов улично-дорожной сети, автомобильных дорог и пешеходных тротуаров в границах населенных пунктов, пешеходных переходов, набережных, береговых полос водных объектов общего пользования, скверов, бульваров, площадей, проездов, малых архитектурных форм благоустройства	не устанавливается		-/10	75 для дорог и тротуаров	5

Вспомогательные виды разрешенного использования

Предельные (минимальные и (или) максимальные) размеры земельных участков и предельные параметры разрешенного строительства, реконструкции объектов капитального строительства применительно к вспомогательным видам разрешенного использования устанавливаются идентичными с соответствующими предельными (минимальными и (или) максимальными) размерами земельных участков и предельных параметров разрешенного строительства, реконструкции объектов капитального строительства, установленных для основных видов разрешенного использования и условно разрешенных видов использования, дополнительно к которым и совместно с которыми установлены вспомогательные виды разрешенного использования.

- Магазины - 4.4
- Бытовое обслуживание - 3.3
- Гостиничное обслуживание - 4.7

Условно разрешенные виды использования

Наименова-ние и код ВРИ	Описание ВРИ	Предельные размеры земельных участков		Предельное количество этажей/Предельная высота (эт./м)	Max % застройки в зависимости от этажности (высоты) объекта капитального строительства	Min отступы от границ земельного участка (м)
		min (кв.м)	max (кв.м)			
Рынки 4.3	Размещение объектов капитального строительства, сооружений, предназначенных для организации постоянной или временной торговли (ярмарка, рынок, базар), с учетом того, что каждое из торговых мест не располагает торговой площадью более 200 кв. м; размещение гаражей и (или) стоянок для автомобилей сотрудников и посетителей рынка	1500	50000	2/30	45 – 1(30) 36 – 2(30)	5
Магазины 4.4	Размещение объектов капитального строительства, предназначенных для продажи товаров, торговая площадь которых составляет до 5000 кв. м	1000	10000	3/12	49 – 1(4) 38 – 2(8) 31 – 3(12)	5
Банковская и страховая деятельность 4.5	Размещение объектов капитального строительства, предназначенных для размещения организаций, оказывающих банковские и страховые	1500	5000	3/12	53 – 1(4) 42 – 2(8) 34 – 3(12)	5
Обеспечение внутреннего правопорядка 8.3	Размещение объектов капитального строительства, необходимых для подготовки и поддержания в готовности органов внутренних дел и спасательных служб, в которых существует военизированная служба; размещение объектов гражданской	не устанавливается				5

Наименова-ние и код ВРИ	Описание ВРИ	Предельные размеры земельных участков		Предельное количество этажей/Предельная высота (эт./м)	Max % застройки в зависимости от этажности (высоты) объекта капитального строительства	Min отступы от границ земельного участка (м)
		min (кв.м)	max (кв.м)			
	обороны, за исключением объектов гражданской обороны, являющихся частями производственных зданий					

Статья 71. Градостроительные регламенты. Зоны инженерной и транспортной инфраструктур

Т-1- ЗОНА ОБЪЕКТОВ ИНЖЕНЕРНОЙ ИНФРАСТРУКТУРЫ

Основные виды разрешенного использования

Наименова-ние и код ВРИ	Описание ВРИ	Предельные размеры земельных участков		Предельное количество этажей/Предельная высота (эт./м)	Max % застройки в зависимости от этажности (высоты) объекта капитального строительства	Min отступы от границ земельного участка (м)
		min (кв.м)	max (кв.м)			
Железнодорожный транспорт 7.1	Размещение железнодорожных путей; размещение, зданий и сооружений, в том числе железнодорожных вокзалов и станций, а также устройств и объектов, необходимых для эксплуатации, содержания, строительства, реконструкции, ремонта наземных и подземных зданий, сооружений, устройств и	2500, для железнодорожных путей не устанавливается	100000, для железнодорожных путей не устанавливается	-/60	40	5

Наименова-ние и код ВРИ	Описание ВРИ	Предельные размеры земельных участков		Предельное количество этажей/Предельная высота (эт./м)	Max % застройки в зависимости от этажности (высоты) объекта капитального строительства	Min отступы от границ земельного участка (м)
		min (кв.м)	max (кв.м)			
	других объектов железнодорожного транспорта; размещение погрузочно-разгрузочных площадок, прирельсовых складов (за исключением складов горюче-смазочных материалов и автозаправочных станций любых типов, а также складов, предназначенных для хранения опасных веществ и материалов, не предназначенных непосредственно для обеспечения железнодорожных перевозок) и иных объектов при условии соблюдения требований безопасности движения, установленных федеральными законами; размещение наземных сооружений метрополитена, в том числе посадочных станций, вентиляционных шахт; размещение наземных сооружений для трамвайного сообщения и иных специальных дорог (канатных, монорельсовых, фуникулеров					

Наименова-ние и код ВРИ	Описание ВРИ	Предельные размеры земельных участков		Предельное количество этажей/Предельная высота (эт./м)	Max % застройки в зависимости от этажности (высоты) объекта капитального строительства	Min отступы от границ земельного участка (м)
		min (кв.м)	max (кв.м)			
Автомобильный транспорт 7.2	Размещение автомобильных дорог и технически связанных с ними сооружений; размещение зданий и сооружений, предназначенных для обслуживания пассажиров, а также обеспечивающие работу транспортных средств, размещение объектов, предназначенных для размещения постов органов внутренних дел, ответственных за безопасность дорожного движения; оборудование земельных участков для стоянок автомобильного транспорта, а также для размещения депо (устройства мест стоянок) автомобильного транспорта, осуществляющего перевозки людей по установленному маршруту	2500, для автомобильных дорог не устанавливается	100000, для автомобильных дорог не устанавливается	-/60	40	5
Земельные участки (территории) общего пользования 12.0	Размещение объектов улично-дорожной сети, автомобильных дорог и пешеходных тротуаров в границах населенных пунктов, пешеходных переходов, набережных, береговых полос водных объектов общего пользования, скверов, бульваров, площадей, проездов, малых архитектурных форм благоустройства	не устанавливается		-/10	75 для дорог и тротуаров	5

Вспомогательные виды разрешенного использования

Предельные (минимальные и (или) максимальные) размеры земельных участков и предельные параметры разрешенного строительства, реконструкции объектов капитального строительства применительно к вспомогательным видам разрешенного использования устанавливаются идентичными с соответствующими предельными (минимальными и (или) максимальными) размерами земельных участков и предельных параметров разрешенного строительства, реконструкции объектов капитального строительства, установленных для основных видов разрешенного использования и условно разрешенных видов использования, дополнительно к которым и совместно с которыми установлены вспомогательные виды разрешенного использования.

- Магазины - 4.4
- Бытовое обслуживание - 3.3
- Гостиничное обслуживание - 4.7
- Общественное питание - 4.6.

Условно разрешенные виды использования

Наименова-ние и код ВРИ	Описание ВРИ	Предельные размеры земельных участков		Предельное количество этажей/Предельная высота (эт./м)	Max % застройки в зависимости от этажности (высоты) объекта капитального строительства	Min отступы от границ земельного участка (м)
		min (кв.м)	max (кв.м)			
Рынки 4.3	Размещение объектов капитального строительства, сооружений, предназначенных для организации постоянной или временной торговли (ярмарка, рынок, базар), с учетом того, что каждое из торговых мест не располагает торговой площадью более 200 кв. м; размещение гаражей и (или) стоянок для автомобилей сотрудников и посетителей рынка	1500	50000	2/30	45 – 1(30) 36 – 2(30)	5

Наименова-ние и код ВРИ	Описание ВРИ	Предельные размеры земельных участков		Предельное количество этажей/Предельная высота (эт./м)	Max % застройки в зависимости от этажности (высоты) объекта капитального строительства	Min отступы от границ земельного участка (м)
		min (кв.м)	max (кв.м)			
Магазины 4.4	Размещение объектов капитального строительства, предназначенных для продажи товаров, торговая площадь которых составляет до 5000 кв. м	1000	10000	3/12	49 – 1(4) 38 – 2(8) 31 – 3(12)	5
Банковская и страховая деятельность 4.5	Размещение объектов капитального строительства, предназначенных для размещения организаций, оказывающих банковские и страховые	1500	5000	3/12	53 – 1(4) 42 – 2(8) 34 – 3(12)	5
Обеспечение внутреннего правопорядка 8.3	Размещение объектов капитального строительства, необходимых для подготовки и поддержания в готовности органов внутренних дел и спасательных служб, в которых существует военизированная служба; размещение объектов гражданской обороны, за исключением объектов гражданской обороны, являющихся частями производственных зданий	не устанавливается				5

Статья 72. Градостроительные регламенты. Зоны специального назначения

С-1 - ЗОНА КЛАДБИЩ.

Основные виды разрешенного использования

Наименова-ние и код ВРИ	Описание ВРИ	Предельные размеры земельных участков		Предельное количество этажей/Предельная высота (эт./м)	Max % застройки в зависимости от этажности (высоты) объекта капитального строительства	Min отступы от границ земельного участка (м)
		min (кв.м)	max (кв.м)			
Ритуальная деятельность 12.1	Размещение кладбищ, крематориев и мест захоронения; размещение соответствующих культовых сооружений	10000	400000	-/20, для культовых сооружений -/50	20	50
Земельные участки (территории) общего пользования 12.0	Размещение объектов улично-дорожной сети, автомобильных дорог и пешеходных тротуаров в границах населенных пунктов, пешеходных переходов, набережных, береговых полос водных объектов общего пользования, скверов, бульваров, площадей, проездов, малых аритектурных форм благоустройства	не устанавливается		-/10	75 для дорог и тротуаров	50

Условно разрешенные виды использования:

Наименование и код ВРИ	Описание ВРИ	Предельные размеры земельных участков		Предельное количество этажей/Предельная высота (эт./м)	Max % застройки в зависимости от этажности (высоты) объекта капитального строительства	Min отступы от границ земельного участка (м)
		min (кв.м)	max (кв.м)			
Магазины 4.4	Размещение объектов капитального строительства, предназначенных для продажи товаров, торговая площадь которых составляет до 5000 кв. м	1000	10000	3/12	49 – 1(4) 38 – 2(8) 31 – 3(12)	50

С-2 ЗОНА РАЗМЕЩЕНИЯ РЕЖИМНЫХ ОБЪЕКТОВ

Наименование и код ВРИ	Описание ВРИ	Предельные размеры земельных участков		Предельное количество этажей/Предельная высота (эт./м)	Max % застройки в зависимости от этажности (высоты) объекта капитального строительства	Min отступы от границ земельного участка (м)
		min (кв.м)	max (кв.м)			
Обеспечение вооруженных сил 8.1	Размещение объектов капитального строительства, предназначенных для разработки, испытания, производства ремонта или уничтожения вооружения, техники военного назначения и боеприпасов; обустройство земельных участков в качестве испытательных полигонов, мест уничтожения вооружения и	Не устанавливается				50

Наименова-ние и код ВРИ	Описание ВРИ	Предельные размеры земельных участков		Предельное количество этажей/Предельная высота (эт./м)	Max % застройки в зависимости от этажности (высоты) объекта капитального строительства	Min отступы от границ земельного участка (м)
		min (кв.м)	max (кв.м)			
	захоронения отходов, возникающих в связи с использованием, производством, ремонтом или уничтожением вооружений или боеприпасов; размещение объектов капитального строительства, необходимых для создания и хранения запасов материальных ценностей в государственном и мобилизационном резервах (хранилища, склады и другие объекты); размещение объектов, для обеспечения безопасности которых были созданы закрытые административно-территориальные образования					

Статья 73. Градостроительные регламенты. Зоны сельскохозяйственного использования.

СХ-1 ЗОНА САДОВОДЧЕСКИХ (ДАЧНЫХ) ТОВАРИЩЕСТВ

Основные виды разрешенного использования

Наименова-ние и код ВРИ	Описание ВРИ	Предельные размеры земельных участков		Предельное количество этажей/Предельная высота (эт./м)	Max % застройки в зависимости от этажности (высоты) объекта капитального строительства	Min отступы от границ земельного участка (м)
		min (кв.м)	max (кв.м)			
Садоводство 1.5	Осуществление хозяйственной деятельности, в том числе на сельскохозяйственных угодьях, связанной с выращиванием многолетних плодовых и ягодных культур, винограда и иных многолетних культур	400	2000	0/0	0	3
Ведение личного подсобного хозяйства на полевых участках 1.16	Производство сельскохозяйственной продукции без права возведения объектов капитального строительства	400	2000	0/0	0	3

Вспомогательные виды разрешенного использования

Предельные (минимальные и (или) максимальные) размеры земельных участков и предельные параметры разрешенного строительства, реконструкции объектов капитального строительства применительно к вспомогательным видам разрешенного использования устанавливаются идентичными с соответствующими предельными (минимальными и (или) максимальными) размерами земельных участков и предельных параметров разрешенного строительства, реконструкции объектов капитального строительства, установленных для основных

видов разрешенного использования и условно разрешенных видов использования, дополнительно к которым и совместно с которыми установлены вспомогательные виды разрешенного использования.

- Обеспечение сельскохозяйственного производства 1.18
- Магазины - 4.4

Условно разрешенные виды использования:

Наименова-ние и код ВРИ	Описание ВРИ	Предельные размеры земельных участков		Предельное количество этажей/Предельная высота (эт./м)	Max % застройки в зависимости от этажности (высоты) объекта капитального строительства	Min отступы от границ земельного участка (м)
		min (кв.м)	max (кв.м)			
Хранение и переработка сельскохозяйственной продукции 1.15	Размещение зданий, сооружений, используемых для производства, хранения, первичной и глубокой переработки сельскохозяйственной продукции	25000	100000	3/12	60	3

СХ-2 ЗОНА СЕЛЬСКОХОЗЯЙСТВЕННОГО ИСПОЛЬЗОВАНИЯ.

Основные виды разрешенного использования:

Наименова-ние и код ВРИ	Описание ВРИ	Предельные размеры земельных участков		Предельное количество этажей/Предельная высота (эт./м)	Max % застройки в зависимости от этажности (высоты, м) объекта капитального строительства	Min отступы от границ земельного участка (м)
		min (кв.м)	max (кв.м)			
Выращивание зерновых и иных сельскохозяйственных культур 1.2	Осуществление хозяйственной деятельности на сельскохозяйственных угодьях, связанной с производством зерновых, бобовых, кормовых, технических, масличных, эфиромасличных и иных сельскохозяйственных культур	50000	1000000	0/0	0	3
Овощеводство 1.3	Осуществление хозяйственной деятельности на сельскохозяйственных угодьях, связанной с производством картофеля, листовых, плодовых, луковичных и бахчевых сельскохозяйственных культур, в том числе с использованием теплиц	50000	100000	1/20	60	3
Выращивание тонизирующих, лекарственных, цветочных культур 1.4	Осуществление хозяйственной деятельности, в том числе на сельскохозяйственных угодьях, связанной с производством чая, лекарственных и цветочных культур	50000	100000	0/0	0	3

Наименова-ние и код ВРИ	Описание ВРИ	Предельные размеры земельных участков		Предельное количество этажей/Предельная высота (эт./м)	Max % застройки в зависимости от этажности (высоты, м) объекта капитального строительства	Min отступы от границ земельного участка (м)
		min (кв.м)	max (кв.м)			
Садоводство 1.5	Осуществление хозяйственной деятельности, в том числе на сельскохозяйственных угодьях, связанной с выращиванием многолетних плодовых и ягодных культур, винограда и иных многолетних культур	400	2000	0/0	0	3
Выращивание льна и конопли 1.6	Осуществление хозяйственной деятельности, в том числе на сельскохозяйственных угодьях, связанной с выращиванием льна, конопли	50000	100000	0/0	0	3
Скотоводство 1.8	Осуществление хозяйственной деятельности, в том числе на сельскохозяйственных угодьях, связанной с разведением сельскохозяйственных животных (крупного рогатого скота, овец, коз, лошадей, верблюдов, оленей);	25000	100000	1/10	60	3
Звероводство 1.9	Осуществление хозяйственной деятельности, связанной с разведением в неволе ценных пушных зверей;	25000	100000	1/10	60	3
Свиноводство 1.11	Осуществление хозяйственной деятельности, связанной с разведением свиней; размещение зданий, сооружений, используемых для содержания и разведения	25000	100000	1/10	60	3

Наименова-ние и код ВРИ	Описание ВРИ	Предельные размеры земельных участков		Предельное количество этажей/Предельная высота (эт./м)	Max % застройки в зависимости от этажности (высоты, м) объекта капитального строительства	Min отступы от границ земельного участка (м)
		min (кв.м)	max (кв.м)			
	животных, производства, хранения и первичной переработки продукции; разведение племенных животных, производство и использование племенной продукции (материала)					
Пчеловодство 1.12	Осуществление хозяйственной деятельности, в том числе на сельскохозяйственных угодьях, по разведению, содержанию и использованию пчел и иных полезных насекомых; размещение ульев, иных объектов и оборудования, необходимого для пчеловодства и разведениях иных полезных насекомых; размещение сооружений, используемых для хранения и первичной переработки продукции пчеловодства	25000	100000	1/5	60	3
Рыбоводство 1.13	Осуществление хозяйственной деятельности, связанной с разведением и (или) содержанием, выращиванием объектов рыбоводства (аквакультуры);размещение зданий, сооружений, оборудования, необходимых для осуществления рыбоводства (аквакультуры)	25000	100000	1/10	60	3

Наименование и код ВРИ	Описание ВРИ	Предельные размеры земельных участков		Предельное количество этажей/Предельная высота (эт./м)	Max % застройки в зависимости от этажности (высоты, м) объекта капитального строительства	Min отступы от границ земельного участка (м)
		min (кв.м)	max (кв.м)			
Научное обеспечение сельского хозяйства 1.14	Осуществление научной и селекционной работы, ведения сельского хозяйства для получения ценных с научной точки зрения образцов растительного и животного мира; размещение коллекций генетических ресурсов растений	25000	100000	3/12	60	3
Хранение и переработка сельскохозяйственной продукции 1.15	Размещение зданий, сооружений, используемых для производства, хранения, первичной и глубокой переработки сельскохозяйственной продукции	25000	100000	3/12	60	3
Ведение личного подсобного хозяйства на полевых участках 1.16	Производство сельскохозяйственной продукции без права возведения объектов капитального строительства	400	2000	0/0	0	3
Питомники 1.17	Выращивание и реализация подроста деревьев и кустарников, используемых в сельском хозяйстве, а также иных сельскохозяйственных культур для получения рассады и семян; размещение сооружений, необходимых для указанных видов сельскохозяйственного производства	50000	500000	1/10	60	3

Наименование и код ВРИ	Описание ВРИ	Предельные размеры земельных участков		Предельное количество этажей/Предельная высота (эт./м)	Max % застройки в зависимости от этажности (высоты, м) объекта капитального строительства	Min отступы от границ земельного участка (м)
		min (кв.м)	max (кв.м)			
Обеспечение сельскохозяйственного производства 1.18	Размещение машинно-транспортных и ремонтных станций, ангаров и гаражей для сельскохозяйственной техники, амбаров, водонапорных башен, трансформаторных станций и иного технического оборудования, используемого для ведения сельского хозяйства	5000	50000	1/10, для водонапорных башен - 30 м	60 - 1(4)	3
Ведение огородничества 13.1.	Осуществление деятельности, связанной с выращиванием ягодных, овощных, бахчевых или иных сельскохозяйственных культур и картофеля; размещение некапитального жилого строения и хозяйственных строений и сооружений, предназначенных для хранения сельскохозяйственных орудий труда и выращенной сельскохозяйственной продукции	400	2000	0/0	0	2
Ведение садоводства 13.2.	Осуществление деятельности, связанной с выращиванием плодовых, ягодных, овощных, бахчевых или иных сельскохозяйственных культур и картофеля; размещение садового дома, предназначенного для отдыха и не подлежащего разделу на квартиры; размещение хозяйственных строений и сооружений	400	3000	3/12	40	3

Наименование и код ВРИ	Описание ВРИ	Предельные размеры земельных участков		Предельное количество этажей/Предельная высота (эт./м)	Max % застройки в зависимости от этажности (высоты, м) объекта капитального строительства	Min отступы от границ земельного участка (м)
		min (кв.м)	max (кв.м)			
Земельные участки (территории) общего пользования 12.0.	Размещение объектов улично-дорожной сети, автомобильных дорог и пешеходных тротуаров в границах населенных пунктов, пешеходных переходов, набережных, береговых полос водных объектов общего пользования, скверов, бульваров, площадей, проездов, малых архитектурных форм благоустройства	не устанавливается		-/10	75 для дорог и тротуаров	3

Вспомогательные виды разрешенного использования:

Предельные (минимальные и (или) максимальные) размеры земельных участков и предельные параметры разрешенного строительства, реконструкции объектов капитального строительства применительно к вспомогательным видам разрешенного использования устанавливаются идентичными с соответствующими предельными (минимальными и (или) максимальными) размерами земельных участков и предельных параметров разрешенного строительства, реконструкции объектов капитального строительства, установленных для основных видов разрешенного использования и условно разрешенных видов использования, дополнительно к которым и совместно с которыми установлены вспомогательные виды разрешенного использования.

- Объекты гаражного назначения 2.7.1
- Коммунальное обслуживание 3.1
- Амбулаторно-поликлиническое обслуживание 3.4.1.
- Приюты для животных 3.10.2
- Деловое управление 4.1
- Рынки 4.3
- Магазины 4.4
- Общественное питание 4.6
- Выставочно-ярмарочная деятельность 4.10

- Энергетика 6.7
- Связь 6.8
- Обеспечение внутреннего правопорядка 8.3
- Охрана природных территорий 9.1

Условно разрешенные виды использования:

Наименова-ние и код ВРИ	Описание ВРИ	Предельные размеры земельных участков		Предельное количество этажей/Предельная высота (эт./м)	Max % застройки в зависимости от этажности (высоты, м) объекта капитального строительства	Min отступы от границ земельного участка (м)
		min (кв.м)	max (кв.м)			
Коммунальное обслуживание 3.1.	Размещение объектов капитального строительства в целях обеспечения физических и юридических лиц коммунальными услугами, в частности: поставки воды, тепла, электричества, газа, предоставления услуг связи, отвода канализационных стоков, очистки и уборки объектов недвижимости (котельных, водозаборов, очистных сооружений, насосных станций, водопроводов, линий электропередач, трансформаторных подстанций, газопроводов, линий связи, телефонных станций, канализаций, стоянок, гаражей и мастерских для обслуживания уборочной и аварийной техники, а также зданий или помещений, предназначенных для приема физических и юридических лиц в связи с предоставлением им коммунальных услуг)	500	100000	3/12	75	3

ПОДОЛЬСК

КАРТА ГРАДОСТРОИТЕЛЬНОГО ЗОНИРОВАНИЯ

ПРАВИЛА ЗЕМЛЕПОЛЬЗОВАНИЯ И ЗАСТРОЙКИ НА ЧАСТЬ ТЕРРИТОРИИ МУНИЦИПАЛЬНОГО ОБРАЗОВАНИЯ «ГОРОДСКОЙ ОКРУГ ПОДОЛЬСК МОСКОВСКОЙ ОБЛАСТИ»

в границах улиц: проспект Юных Ленинцев, Рязановское шоссе, граница города, ул. Кирова, ул. Б. Серпуховская, граница города,ул. Вишневая, граница города

Граница городского округа Подольск

Градостроительные зоны

ЖИЛЫЕ ЗОНЫ

- Ж-1 Зоны застройки многоэтажными жилыми домами
- Ж-2 Зоны застройки среднеэтажными и малоэтажными жилыми домами
- Ж-3 Зоны застройки индивидуальными жилыми домами

ОБЩЕСТВЕННО-ЖИЛЫЕ ЗОНЫ

- ОЖ Зоны общественно-жилого назначения
- ОЖ1 Зоны общественно-жилого назначения в исторической застройке

ОБЩЕСТВЕННО-ДЕЛОВЫЕ ЗОНЫ

- О-1 Зоны делового, общественного и коммерческого назначения
- О-2 Зоны учреждений здравоохранения и социальной защиты
- О-3 Зоны объектов высшего и среднего профессионального образования
- О-4 Зоны обслуживания объектов, необходимых для осуществления производственной и предпринимательской деятельности

ПРОИЗВОДСТВЕННЫЕ ЗОНЫ, ЗОНЫ ИНЖЕНЕРНОЙ И ТРАНСПОРТНОЙ ИНФРАСТРУКТУР

- П-2 Зоны производственно-коммунальных объектов II класса вредности
- П-3 Зоны производственно-коммунальных объектов III класса вредности
- П-4 Зоны производственно-коммунальных объектов IV-Vклассов вредности
- Т-1 Зоны объектов инженерной инфраструктуры
- Т-2 Зоны объектов транспортной инфраструктуры
- Т-3 Зоны объектов железнодорожной инфраструктуры

ЗОНЫ РЕКРЕАЦИОННОГО НАЗНАЧЕНИЯ

- Р-1 Зоны городских парков, скверов, бульваров
- Р-2 Зоны лесопарков и отдыха
- Р-3 Зоны объектов предназначенных, для занятий физкультурой и спортом

- СН ЗОНЫ РЕЖИМНЫХ ОБЪЕКТОВ

ЗОНЫ СПЕЦИАЛЬНОГО НАЗНАЧЕНИЯ

- СН-1 Зоны кладбищ
- СН-2 Зоны свалок, полигонов ТБО, промышленных отходов
- СН-3 Зона озеленения специального назначения

ПРОЧИЕ ЗОНЫ

- ПР Зоны прочих территорий

- ВН Зоны акваторий

- Границы земель лесного фонда

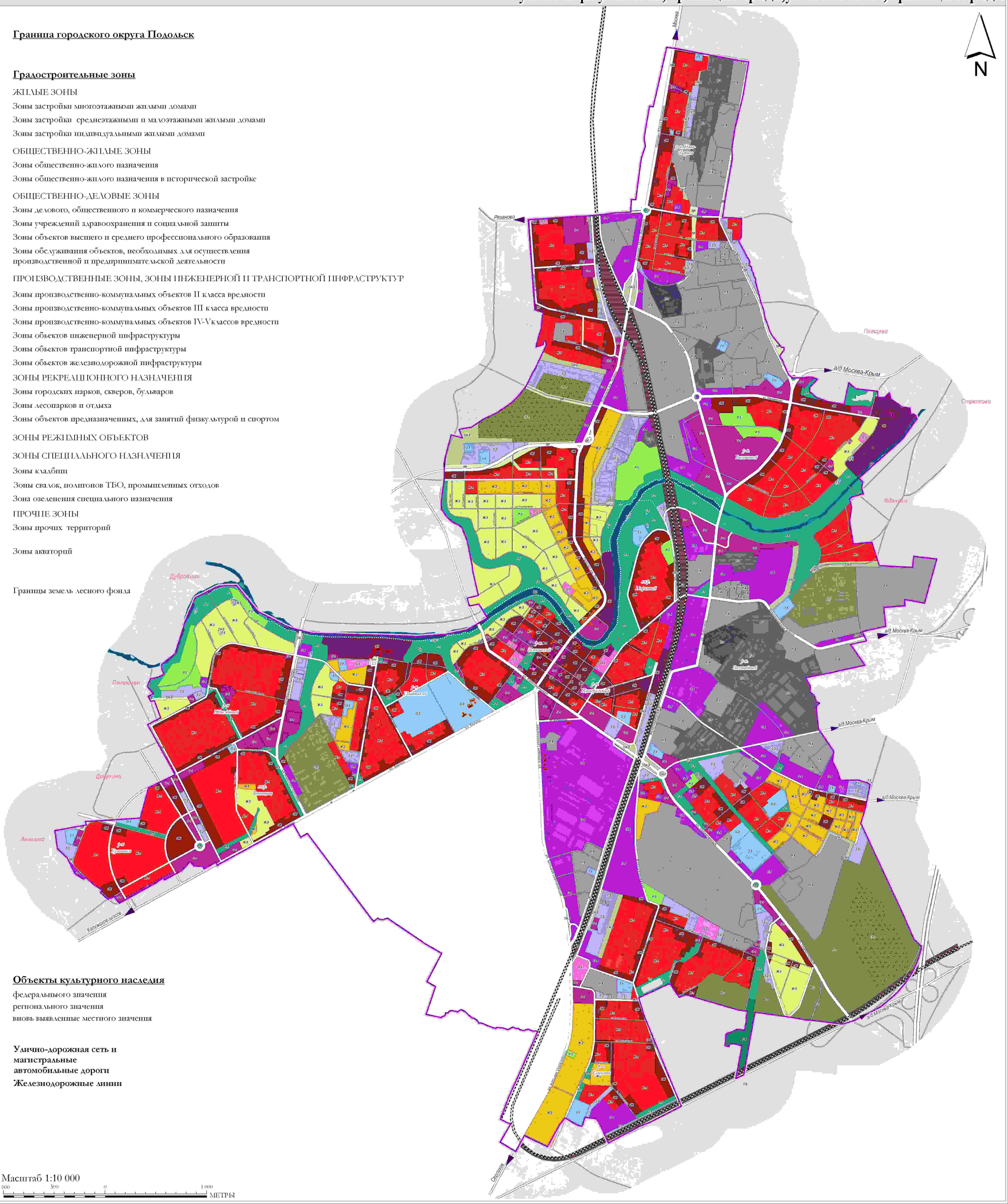

Объекты культурного наследия

- федерального значения
- регионального значения
- вновь выявленные местного значения

Улично-дорожная сеть и магистральные автомобильные дороги

Железнодорожные линии

Масштаб 1:10 000

1 000 500 0 1 000 МЕТРЫ

ПОДОЛЬСК

КАРТА ГРАДОСТРОИТЕЛЬНОГО ЗОНИРОВАНИЯ

ПРАВИЛА ЗЕМЛЕПОЛЬЗОВАНИЯ И ЗАСТРОЙКИ НА ЧАСТЬ ТЕРРИТОРИЯ МУНИЦИПАЛЬНОГО ОБРАЗОВАНИЯ «ГОРОДСКОЙ ОКРУГ ПОДОЛЬСК МОСКОВСКОЙ ОБЛАСТИ»

(в границах улиц: Кирова, Большая Серпуховская и границы городского округа Подольск)

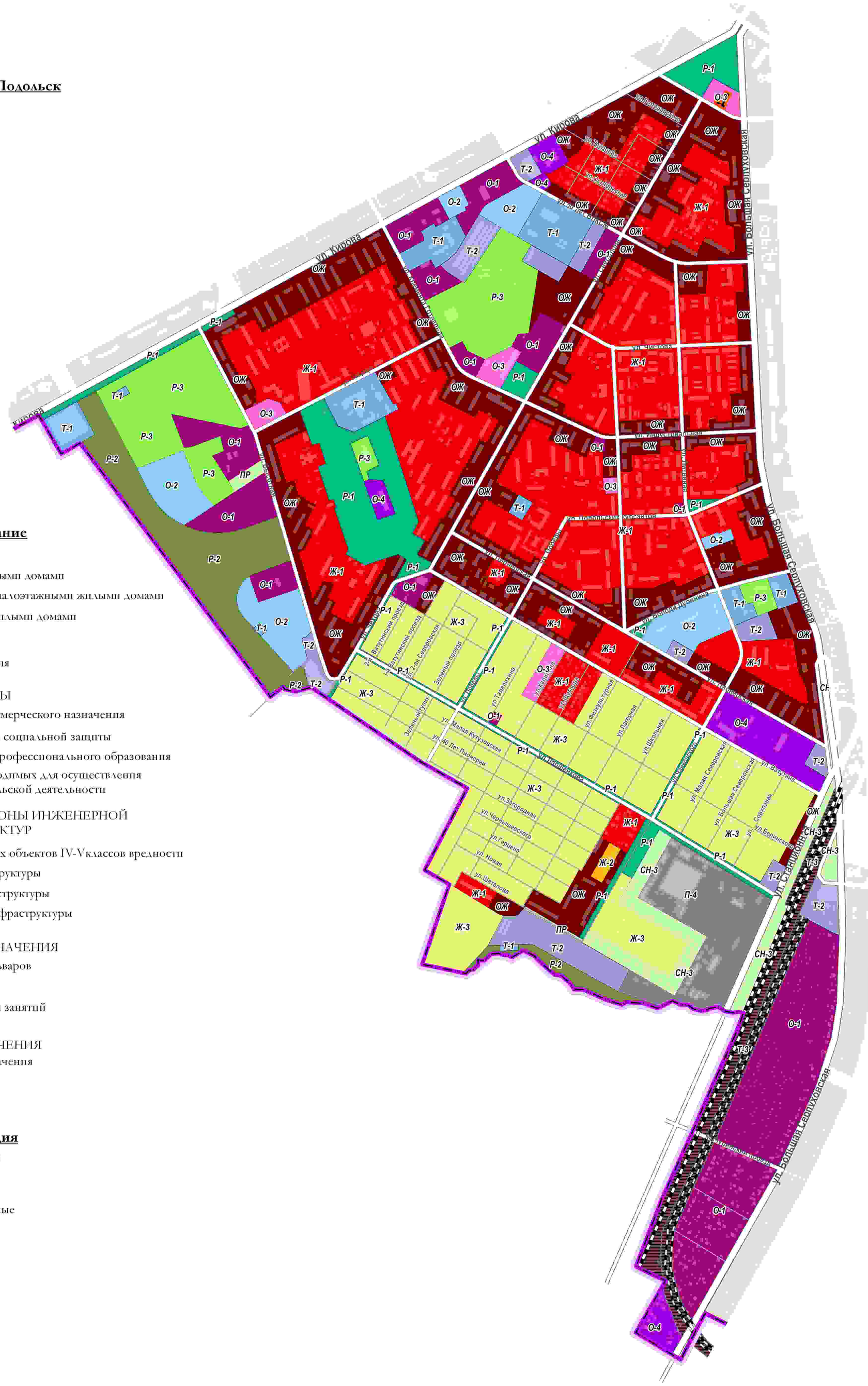
ул. Кирова
ул. Большая Серпуховская
ул. Станционная
ул. Ватутина
ул. Малая Северовская
ул. Большая Северовская
ул. Чернышевского
ул. Герцена
ул. Новая
ул. Шаталова
ул. Загородная
ул. Малая Кутузовская
ул. 40 Лет Пионерии
ул. Ленина
ул. Пионерская
ул. Ленинская
ул. Комсомольская
ул. Советская
ул. Ленинградская
ул. Профессиональная
ул. Ленинская
ул. Ленинский проезд
ул. Ленинская
ул. Ленинский проезд
ул. Ленинская
ул. Ленинский проезд

ПРАВИЛА ЗЕМЛЕПОЛЬЗОВАНИЯ И ЗАСТРОЙКИ СЕЛЬСКОГО ПОСЕЛЕНИЯ СТРЕЛКОВСКОЕ ПОДОЛЬСКОГО РАЙОНА МОСКОВСКОЙ ОБЛАСТИ

КАРТА ГРАДОСТРОИТЕЛЬНОГО ЗОНИРОВАНИЯ

МАСШТАБ 1 : 10 000

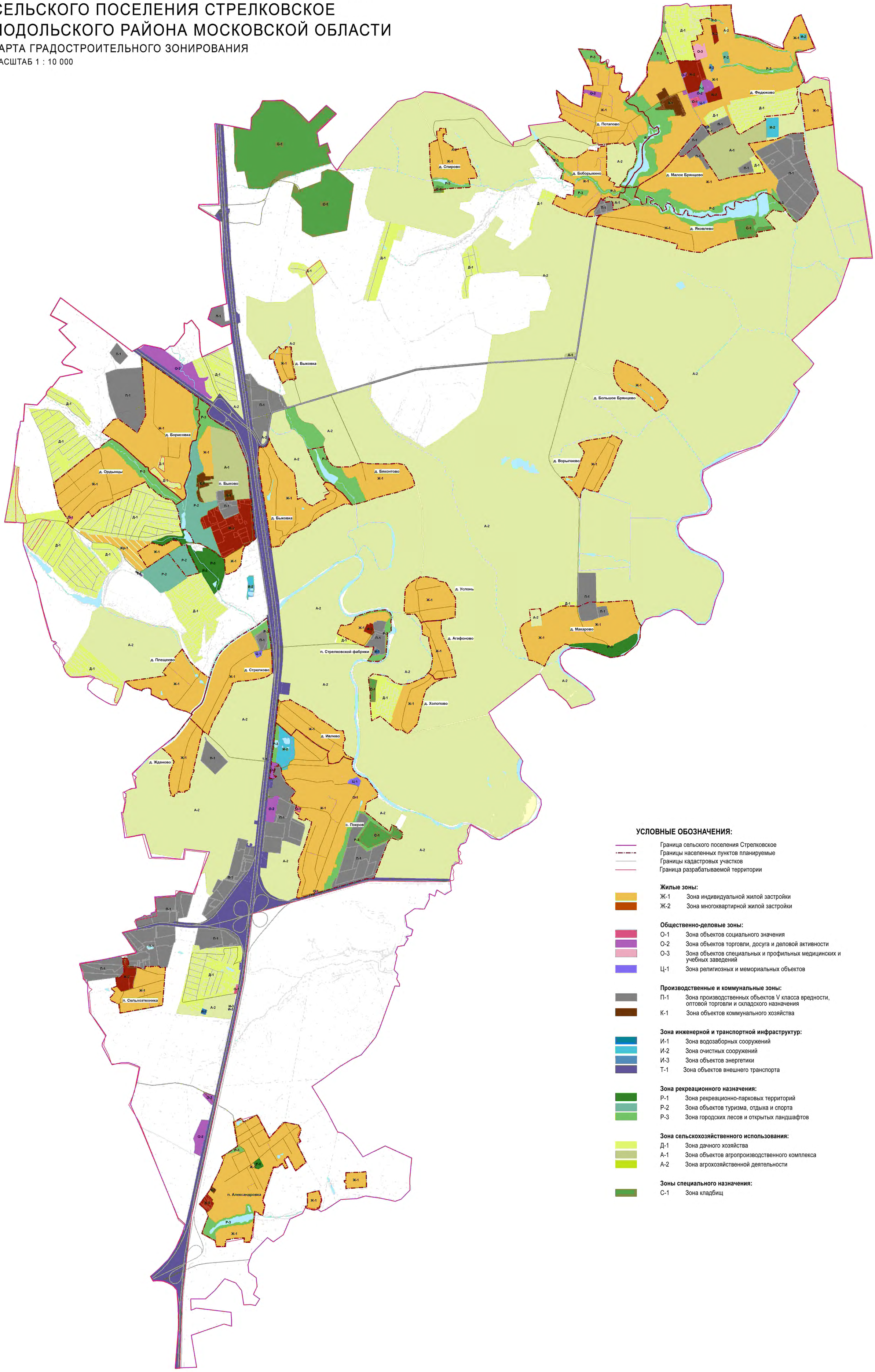

УСЛОВНЫЕ ОБОЗНАЧЕНИЯ:

- Граница сельского поселения Стрелковское
- Границы населенных пунктов планируемые
- Границы кадастровых участков
- Граница разрабатываемой территории

Жилые зоны:

- Ж-1 Зона индивидуальной жилой застройки
- Ж-2 Зона многоквартирной жилой застройки

Общественно-деловые зоны:

- О-1 Зона объектов социального значения
- О-2 Зона объектов торговли, досуга и деловой активности
- О-3 Зона объектов специальных и профильных медицинских и учебных заведений
- Ц-1 Зона религиозных и мемориальных объектов

Производственные и коммунальные зоны:

- П-1 Зона производственных объектов V класса вредности, оптовой торговли и складского назначения
- К-1 Зона объектов коммунального хозяйства

Зона инженерной и транспортной инфраструктур:

- И-1 Зона водозаборных сооружений
- И-2 Зона очистных сооружений
- И-3 Зона объектов энергетики
- Т-1 Зона объектов внешнего транспорта

Зона рекреационного назначения:

- Р-1 Зона рекреационно-парковых территорий
- Р-2 Зона объектов туризма, отдыха и спорта
- Р-3 Зона городских лесов и открытых ландшафтов

Зона сельскохозяйственного использования:

- Д-1 Зона дачного хозяйства
- А-1 Зона объектов агропроизводственного комплекса
- А-2 Зона агрохозяйственной деятельности

Зоны специального назначения:

- С-1 Зона кладбищ

ПРАВИЛА ЗЕМЛЕПОЛЬЗОВАНИЯ И ЗАСТРОЙКИ СЕЛЬСКОГО ПОСЕЛЕНИЯ СТРЕЛКОВСКОЕ ПОДОЛЬСКОГО РАЙОНА МОСКОВСКОЙ ОБЛАСТИ

КАРТА ЗОН С ОСОБЫМИ УСЛОВИЯМИ ИСПОЛЬЗОВАНИЯ ТЕРРИТОРИИ

МАСШТАБ 1 : 10 000

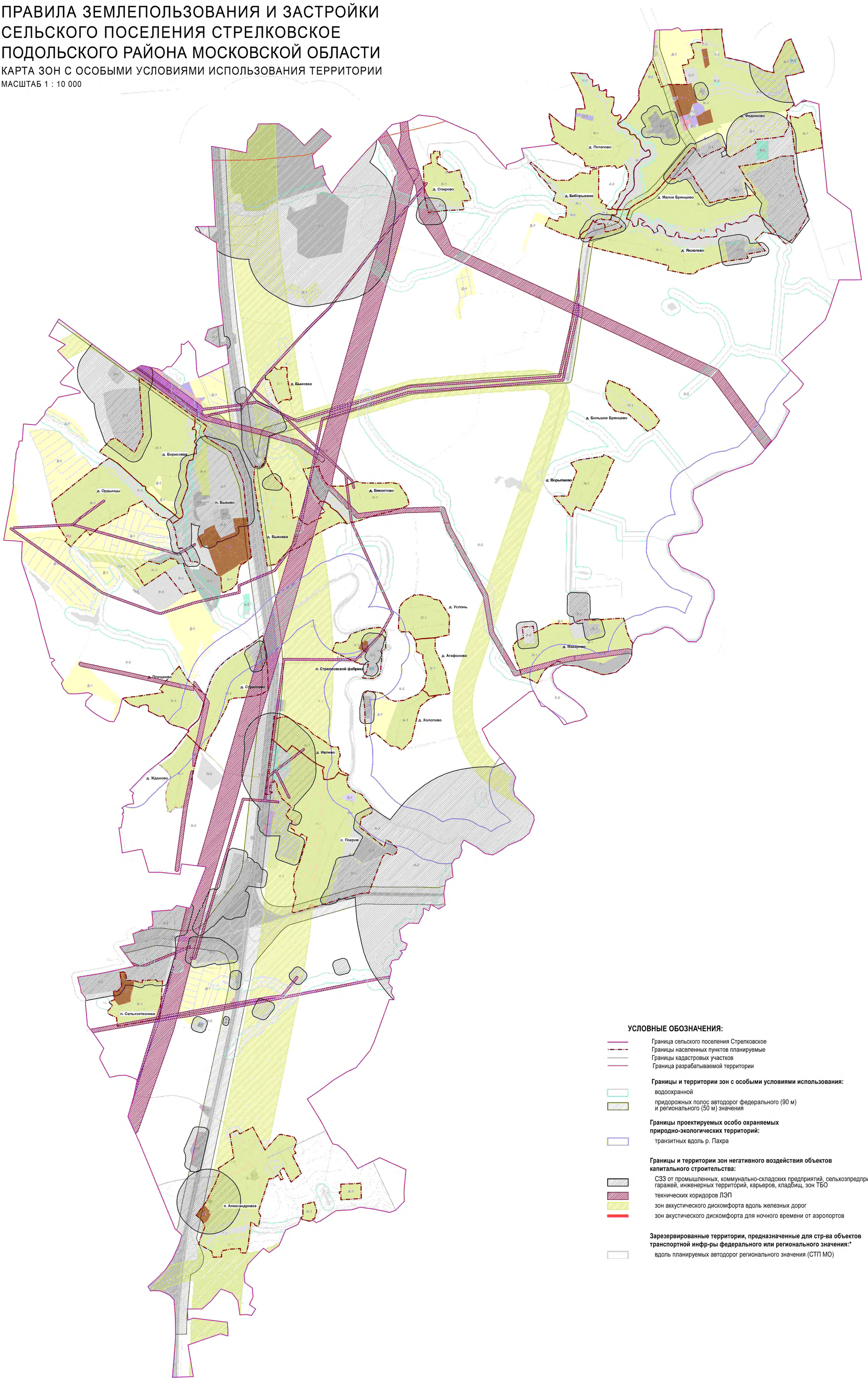

УСЛОВНЫЕ ОБОЗНАЧЕНИЯ:

Граница сельского поселения Стрелковское
Границы населенных пунктов планируемые
Границы кадастровых участков
Граница разрабатываемой территории

Границы и территории зон с особыми условиями использования:

водоохранной
придорожных полос автодорог федерального (90 м) и регионального (50 м) значения

Границы проектируемых особо охраняемых природно-экологических территорий:

транзитных вдоль р. Пахра

Границы и территории зон негативного воздействия объектов капитального строительства:

СЗЗ от промышленных, коммунально-складских предприятий, сельхозпредприятий, гаражей, инженерных территорий, карьеров, кладбищ, зон ТБО
технических коридоров ЛЭП
зон аккустического дискомфорта вдоль железных дорог
зон акустического дискомфорта для ночного времени от аэропортов

Зарезервированные территории, предназначенные для стр-ва объектов транспортной инфр-ры федерального или регионального значения:*

вдоль планируемых автодорог регионального значения (СТП МО)

Городской округ Климовск Московская область
Правила Землепользования и Застройки

Приложение 1. Карта градостроительного зонирования западной и восточной частей территории муниципального образования "Городской округ Климовск" Московской области

М 1:5 000

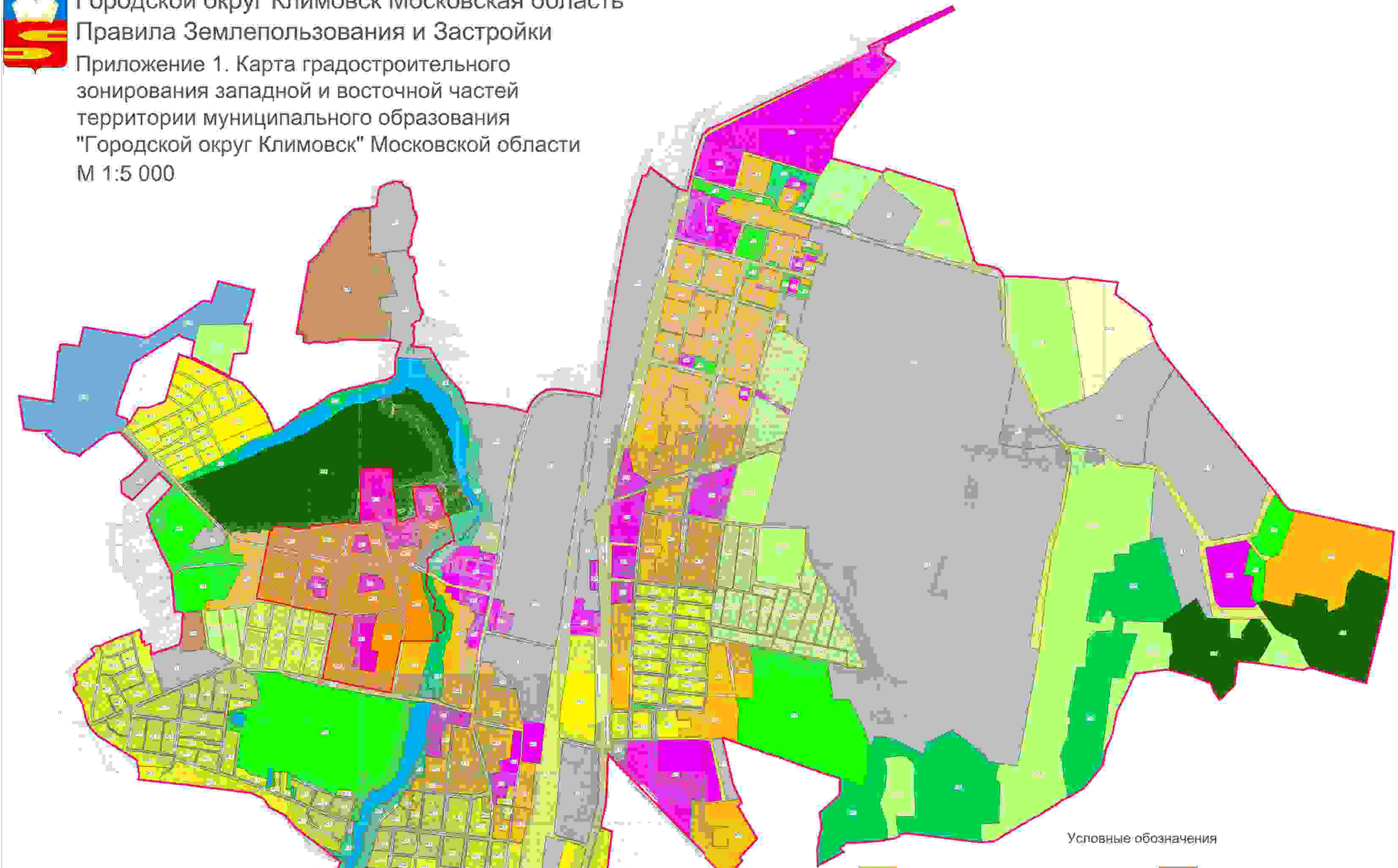

Условные обозначения

- Ж-1 — Зона индивидуальной жилой застройки
- Ж-2 — Зона многоквартирной жилой застройки
- СХ-1 — Зона садоводческих(дачных) товариществ
- О-1 — Зона общественно-деловой застройки
- Р-1 — Зона парков, скверов, бульваров
- Р-2 — Зона природно-ландшафтных территорий
- Р-3 — Зона лесного фонда
- СХ-2 — Зона сельскохозяйственного использования
- Т-1 — Зона транспортного обслуживания
- П-1 — Зона размещения производственных, коммунально-складских объектов, объектов транспортного обслуживания
- С-1 — Зона кладбищ
- С-2 — Зона размещения режимных объектов
- Водоемы
- Граница территории северо-западной части микрорайона "Центральный", Правил Землепользования и застройки, применительно к которой, утверждены Решением Совета депутатов г.Климовска от 25.10.2012 г. №. 8/10

Карта градостроительного зонирования территории сельского поселения Лаговское

Подольского муниципального района Московской области М 1:20000

Условные обозначения:

ГРАНИЦЫ

- смежных муниципальных районов Московской области
- сельского поселения Лаговское
- населенных пунктов

ТЕРРИТОРИАЛЬНЫЕ ЗОНЫ, ВКЛЮЧАЮЩИЕ СУЩЕСТВУЮЩИЕ И ПЛАНИРУЕМЫЕ ЗЕМЕЛЬНЫЕ УЧАСТКИ И ОБЪЕКТЫ КАПИТАЛЬНОГО СТРОИТЕЛЬСТВА, РАСПОЛОЖЕННЫЕ В ГРАНИЦАХ НАСЕЛЁННЫХ ПУНКТОВ

Жилые зоны

- Ж-1 застройка многоэтажными жилыми домами
- Ж-2 застройка среднеэтажными жилыми домами
- Ж-3 застройка малоэтажными жилыми домами
- Ж-4 застройка индивидуальными жилыми домами
- Ж-5 детские дошкольные учреждения и общеобразовательные школы
- Ж-6 застройка комплексного характера многоквартирными домами

Общественно-деловые зоны

- С-1 объекты обслуживания местного (районного) значения
- С-2 общественные центры
- С-3 спортивно-оздоровительные объекты
- С-4 объекты здравоохранения
- С-5 инновационно-деловая зона

Зоны инженерной инфраструктуры

- И-1 объекты водоснабжения
- И-2 объекты водоотведения
- И-3 объекты электроснабжения
- И-4 объекты теплоснабжения

Производственно-коммунальные зоны

- П-1 производственно-коммунальные объекты
- П-2 промышленные предприятия
- П-3 гаражи-стоянки, объекты обслуживания автотранспорта

Зоны сельскохозяйственного использования *

- Х-1 садово-дачная застройка
- Х-2 земли предприятий и организаций занимающиеся сельскохозяйственным производством
- Х-3 сельскохозяйственные производственные объекты

Природно-рекреационные зоны

- Р-1 зелёные насаждения общего пользования (парки, скверы, бульвары)
- Р-2 зеленые насаждения в водоохранной зоне
- Р-3 зоны кратковременного отдыха
- Р-4 объекты отдыха

Зоны специальных объектов

- К-1 кладбища

ТЕРРИТОРИАЛЬНЫЕ ЗОНЫ, ВКЛЮЧАЮЩИЕ СУЩЕСТВУЮЩИЕ И ПЛАНИРУЕМЫЕ ЗЕМЕЛЬНЫЕ УЧАСТКИ И ОБЪЕКТЫ КАПИТАЛЬНОГО СТРОИТЕЛЬСТВА, РАСПОЛОЖЕННЫЕ ВНЕ ГРАНИЦ НАСЕЛЁННЫХ ПУНКТОВ

Общественно-деловые зоны

- ОД-1 общественно-деловые зоны
- ОД-2 спортивно-оздоровительные объекты
- ОД-3 инновационно-деловая зона

Производственно-коммунальные зоны

- ПК-1 производственно-складские объекты
- ПК-2 промышленные предприятия
- ПК-3 предприятия и объекты транспорта

Зоны сельскохозяйственного назначения **

- СХ-1 коллективные сады и садово-дачная застройка
- СХ-2 сельскохозяйственные производственные комплексы
- СХ-3 земли предприятий и организаций занимающиеся сельскохозяйственным производством

Природно-рекреационные зоны

- ПР-1 зеленые насаждения в водоохранной зоне
- ПР-2 объекты отдыха
- ПР-3 озеленённые территории
- ПР-4 территории рекреационного использования

Зоны специальных объектов

- СП-1 кладбища
- крематорий

* приводится в информационных целях

ТЕРРИТОРИАЛЬНЫЕ ЗОНЫ, НА КОТОРЫЕ ДЕЙСТВИЕ ГРАДОСТРОИТЕЛЬНЫХ РЕГЛАМЕНТОВ НЕ УСТАНАВЛИВАЮТСЯ

- земли лесного фонда
- объекты водного фонда
- объекты, находящиеся в собственности Московской области
- специальные объекты, находящиеся в собственности Российской Федерации (объекты Министерства обороны РФ)

Особо охраняемые природные территории

- 140 ПЗ "Плодоходственный лес Подольского лесничества"
- 144 ПЗ "Плодохозяйственный лес с примесью березы и осины"
- 25-11-25-12, 25-01-25-09 планируемые прочие ключевые территории ПЕГТ
- 118,120 планируемые транзитные территории

ТЕРРИТОРИАЛЬНЫЕ ЗОНЫ, НА КОТОРЫЕ ДЕЙСТВИЕ ГРАДОСТРОИТЕЛЬНЫХ РЕГЛАМЕНТОВ НЕ РАСПРОСТРАНЯЕТСЯ

Зоны с особыми условиями использования территории *

- санитарно-защитные зоны
- защитное озеленение
- залегания месторождений полезных ископаемых
- водоохранная зона
- технические коридоры магистральных газопроводов и продуктопроводов
- технические коридоры ЛЭП
- придорожные полосы автомобильных дорог
- зона санитарного разрыва ЦКАД
- зона акустического дискомфорта вдоль автомобильных и железных дорог
- зона акустического дискомфорта от аэропортов в ночное время
- зона установки акустических экранов

Зоны охраны объектов культурного наследия:

- территория памятников архитектуры

* приводится в информационных целях

Зоны транспортной инфраструктуры

рекон. планир. сущ

- Центральная кольцевая автомобильная дорога (ЦКАД) *
- автомобильные дороги федерального значения *
- автомобильные дороги регионального значения *
- автомобильные дороги местного значения
- высокоскоростная специализированная пассажирская магистраль (ВСМ) * ("Центр - Юг (Москва - Адлер)"
- линия скоростного рельсового пассажирского транспорта * "Подольск - Домодедово - Раменское"
- железнодорожные пути с полосой отвода *
- подъездные железнодорожные пути
- территории, резервируемые под транспортные сооружения *
- зона размещения линейных объектов автомобильного транспорта *
- мосты и путепроводы

* приводится в информационных целях

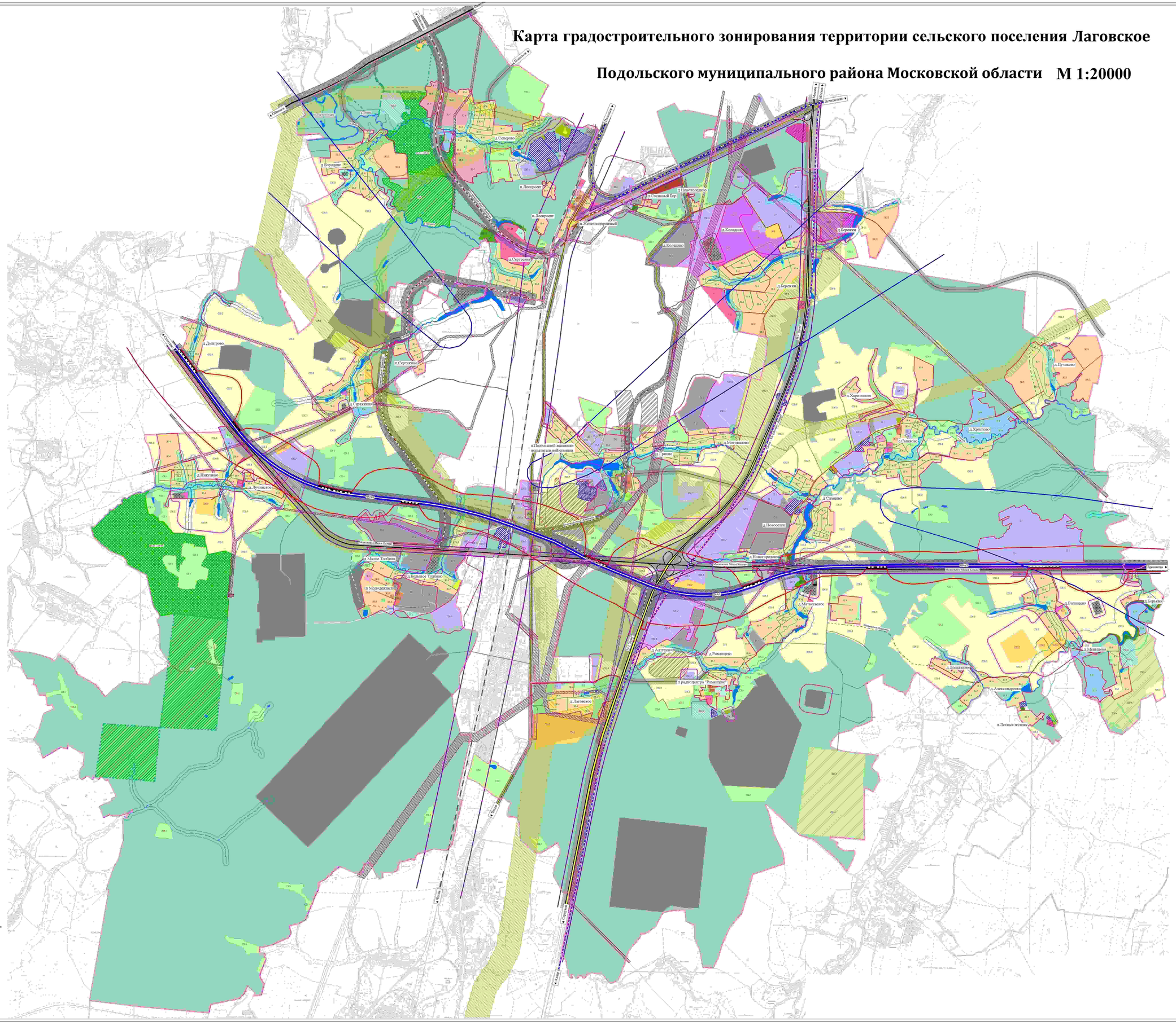
Обнинск
Наро-Фомск
Серпухов
Тула
Калуга
Ногинск
Домодедово
Москва
Раменское
Бронницы
Дмитров
Клин
Истра
Звенигород
Можайск
Верея
Наро-Фомский
Серпуховский
Ленинский
Ленинский
Домодедовский
Раменский
Можайский
Можайский
Можайское шоссе
Ленинское шоссе
Каширское шоссе
Каширское шоссе
Киевское шоссе
Киевское шоссе
Киев

Карта градостроительного зонирования территории сельского поселения
Лаговское Подольского муниципального района Московской области

Было

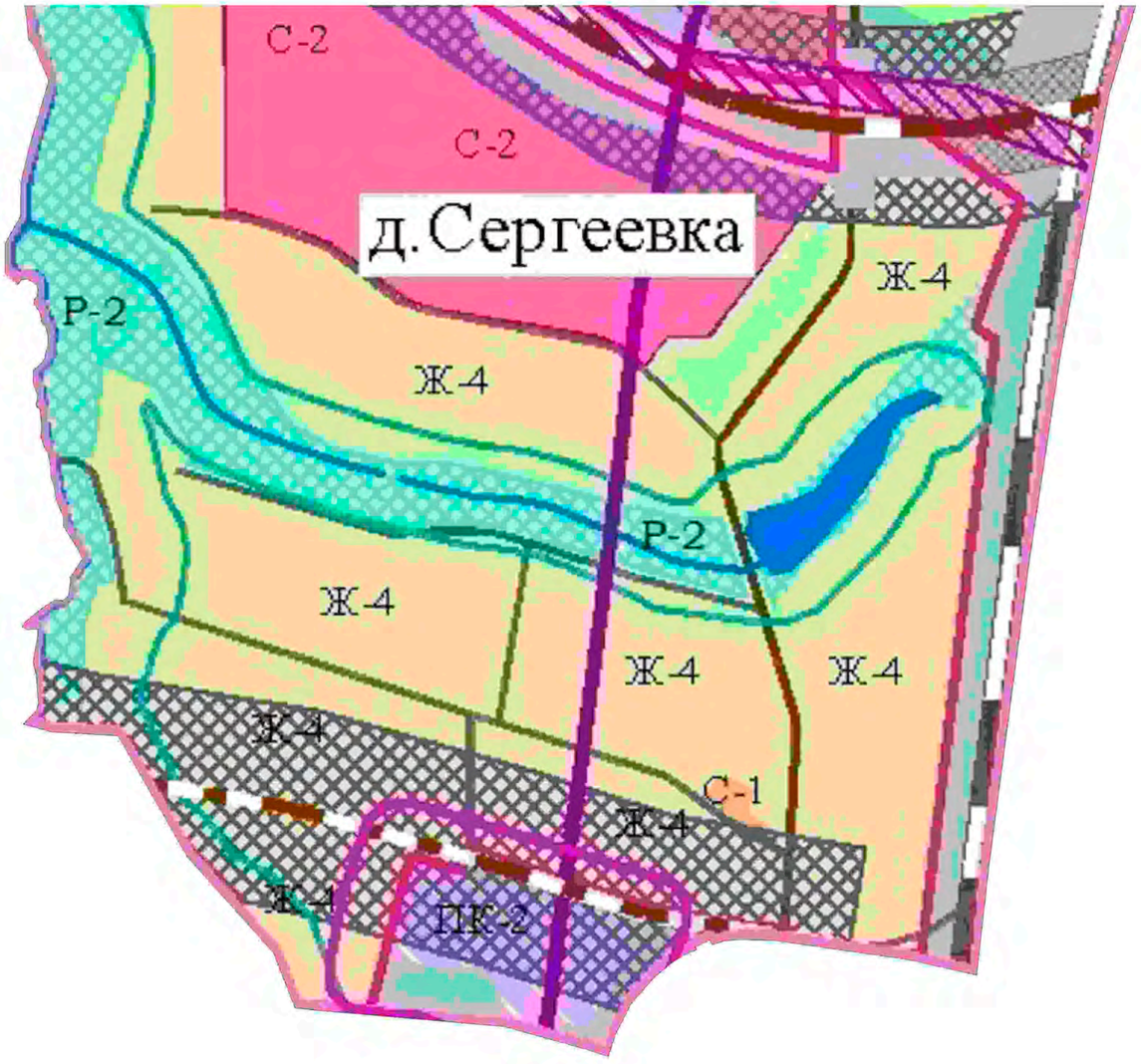

Переделали, правильно?

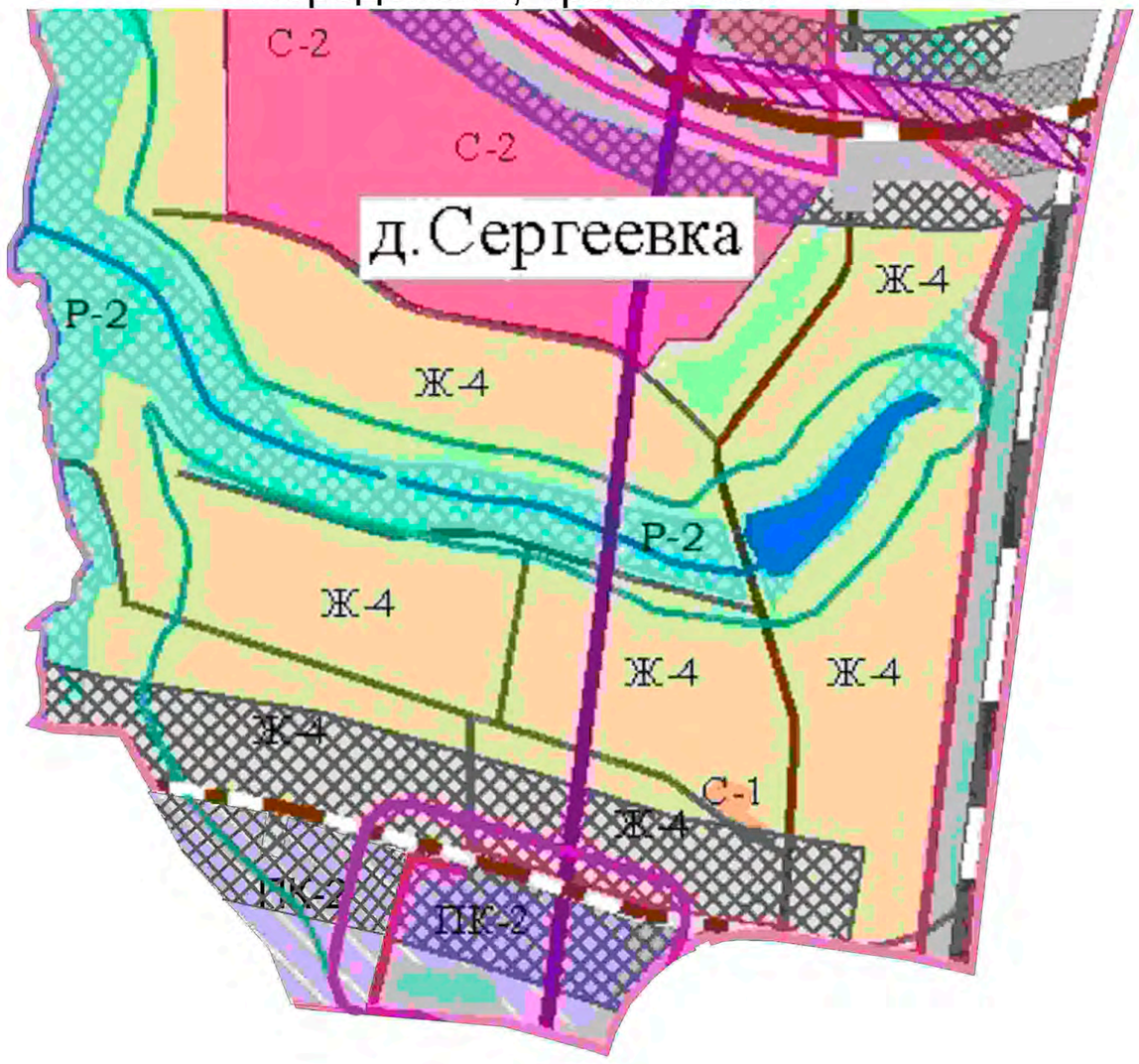

Приложение № 2
к Правилам землепользования и застройки
северо-западной части микрорайона
"Центральный" Муниципального образования
"Городской округ Климовск" Московской области

С
З В
Ю

ПРАВИЛА ЗЕМЛЕПОЛЬЗОВАНИЯ И ЗАСТРОЙКИ СЕВЕРО-ЗАПАДНОЙ ЧАСТИ МИКРОРАЙОНА "ЦЕНТРАЛЬНЫЙ" МУНИЦИПАЛЬНОГО ОБРАЗОВАНИЯ "ГОРОДСКОЙ ОКРУГ КЛИМОВСК " МОСКОВСКОЙ ОБЛАСТИ

КАРТА-СХЕМА ЗОН С ОСОБЫМИ УСЛОВИЯМИ ИСПОЛЬЗОВАНИЯ ТЕРРИТОРИИ

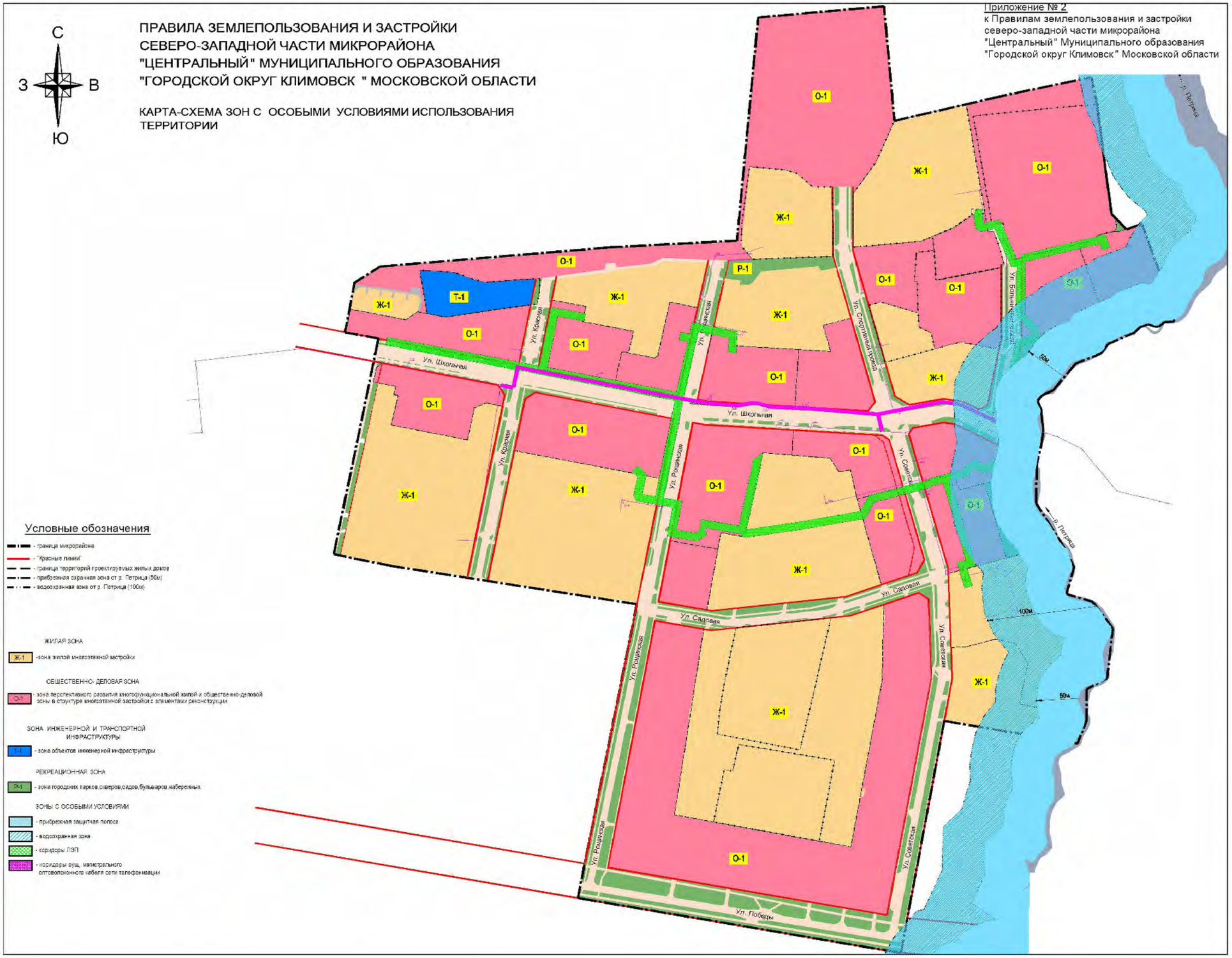

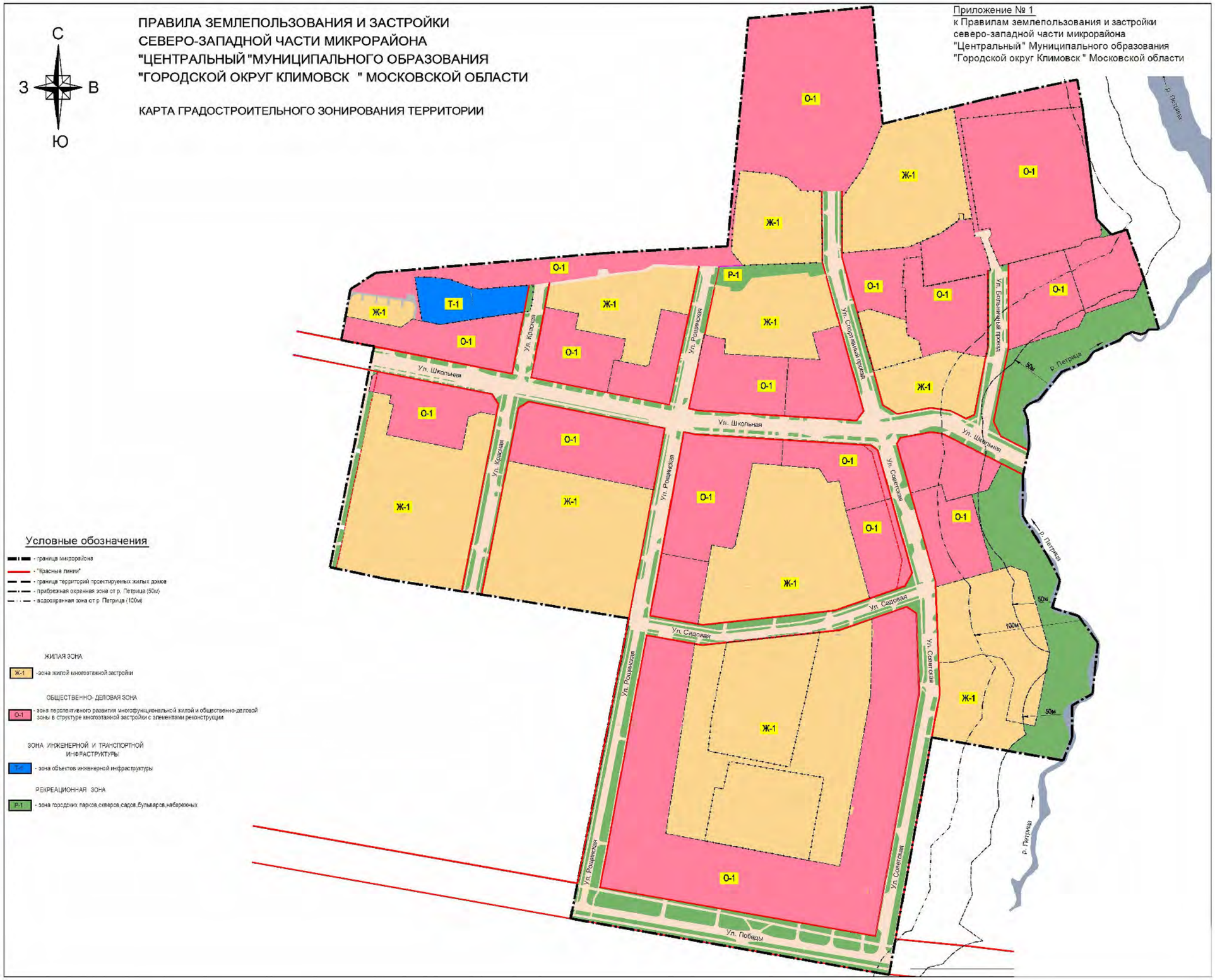
ПРАВИЛА ЗЕМЛЕПОЛЬЗОВАНИЯ И ЗАСТРОЙКИ
СЕВЕРО-ЗАПАДНОЙ ЧАСТИ МИКРОРАЙОНА
"ЦЕНТРАЛЬНЫЙ "МУНИЦИПАЛЬНОГО ОБРАЗОВАНИЯ
"ГОРОДСКОЙ ОКРУГ КЛИМОВСК " МОСКОВСКОЙ ОБЛАСТИ
КАРТА ГРАДОСТРОИТЕЛЬНОГО ЗОНИРОВАНИЯ ТЕРРИТОРИИ
С
З
В
Ю
Приложение № 1
к Правилам землепользования и застройки
северо-западной части микрорайона
"Центральный" Муниципального образования
"Городской округ Климовск " Московской области
Условные обозначения
- граница микрорайона
- "Красные линии"
- граница территорий проектируемых жилых домов
- прибрежная охранная зона от р. Петрица (50м)
- водоохранная зона от р. Петрица (100м)
ЖИЛАЯ ЗОНА
Ж-1 - зона жилой многоэтажной застройки
ОБЩЕСТВЕННО- ДЕЛОВАЯ ЗОНА
О-1 - зона перспективного развития многофункциональной жилой и общественно-деловой зоны в структуре многоэтажной застройки с элементами реконструкции
ЗОНА ИНЖЕНЕРНОЙ И ТРАНСПОРТНОЙ ИНФРАСТРУКТУРЫ
Т-1 - зона объектов инженерной инфраструктуры
РЕКРЕАЦИОННАЯ ЗОНА
Р-1 - зона городских парков,скверов,садов,бульваров,набережных
Ул. Школьная
Ул. Школьная
Ул. Красная
Ул. Рощинская
Ул. Спортивный проезд
Ул. Больничный проезд
Ул. Советская
Ул. Садовая
Ул. Победы
р. Петрица
50м
100м

Городской округ Климовск Московская область
Правила Землепользования и Застройки

Приложение 2. Зоны с особыми условиями использования территории западной и восточной частей территории муниципального образования "Городской округ Климовск" Московской области
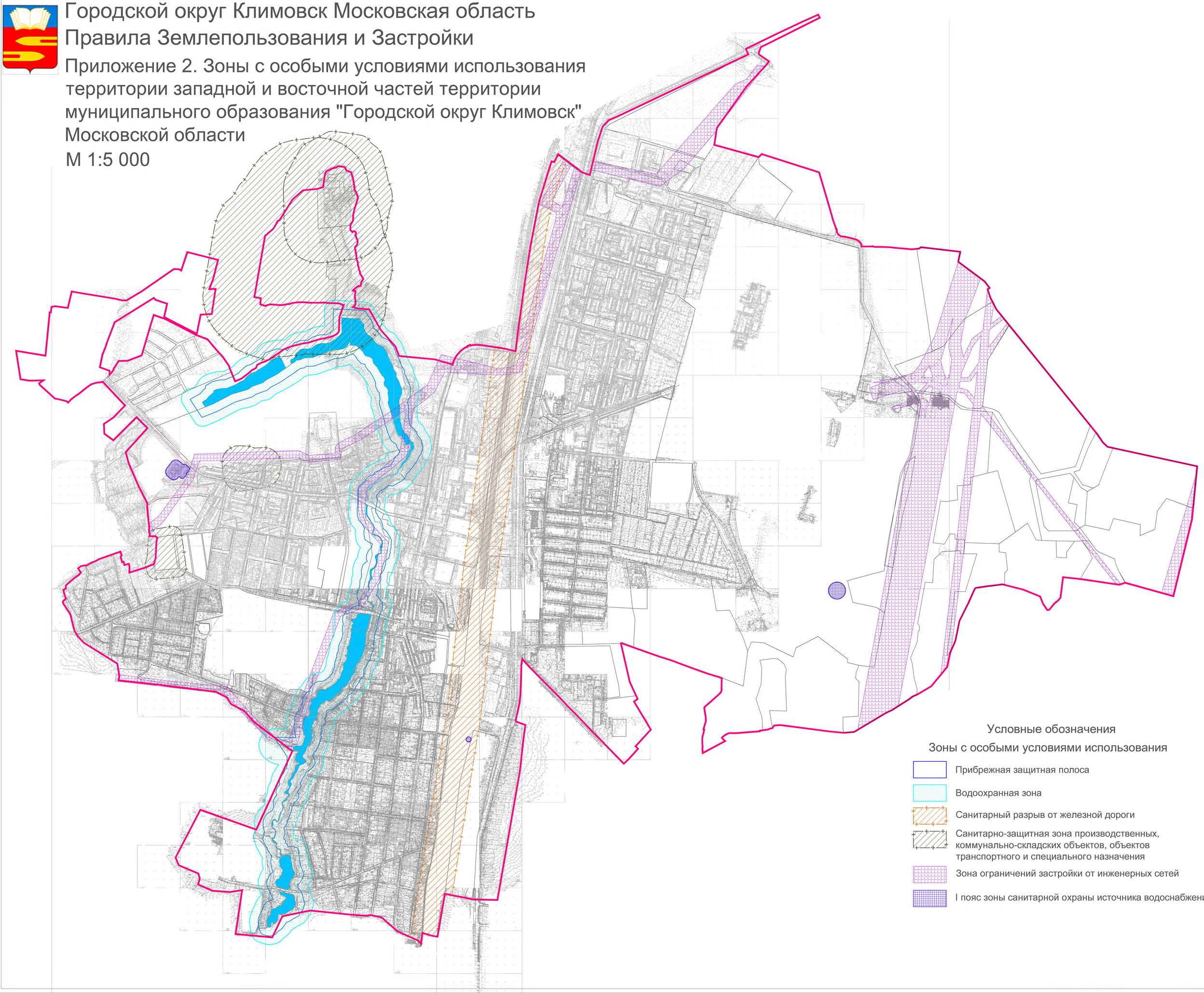
М 1:5 000